



**Relatório de Evento em Situação de Emergência - ISE**

**ISE 09 03/2022 – GO**

## Sumário

1	Introdução .....	2
2	Definições.....	3
3	Descrição do evento.....	4
3.1	Mapa geométrico da ENEL GO .....	5
3.2	Diagrama unifilar da ENEL GO .....	15
3.3	Subestações afetadas .....	16
3.4	Municípios afetados.....	18
4	Descrição dos danos causados ao sistema elétrico .....	19
4.1	Equipamentos afetados e sua hierarquia de importância para o sistema .....	20
4.2	Clientes afetados e impactos globais .....	20
4.3	Síntese das informações técnicas do evento .....	22
5	Relato técnico sobre a intervenção realizada para restabelecimento .....	23
5.1	Contingente de técnicos utilizados nos serviços e tempos de atendimento .....	24
5.2	Tempos médios de atendimento .....	25
6	Evidências do evento .....	29
6.1	Matérias jornalísticas .....	29
ANEXO I	- Relação de ocorrências emergências expurgáveis.....	33
ANEXO II	- Laudo meteorológico .....	129
ANEXO III	- Mapa geométrico da ENEL GO .....	153



## 1 Introdução

As concessionárias do serviço público de distribuição de energia elétrica devem prover o serviço de forma adequada, buscando sempre a eficiência, conforme disposto na legislação e nos respectivos contratos de concessão. Dentre a legislação vigente, destacam-se os Procedimentos de Distribuição de Energia Elétrica no Sistema Elétrico Nacional – PRODIST, que consistem em documentos elaborados pela Agência Nacional de Energia Elétrica – ANEEL, que normatizam e padronizam as atividades técnicas relacionadas ao funcionamento e desempenho dos sistemas de distribuição de energia elétrica.

O Módulo 8 destes procedimentos, mais especificamente em sua Seção 8.2, regulamenta a qualidade do serviço prestado pelas distribuidoras de energia elétrica, estabelecendo a metodologia para apuração dos indicadores de continuidade e dos tempos de atendimento a ocorrências emergenciais.

O referido regulamento prevê que, na apuração dos indicadores coletivos e individuais deverão ser consideradas todas as interrupções de longa duração que atingirem as unidades consumidoras, admitidas algumas exceções (denominadas expurgos), que podem ser encontradas no Item 187 do Módulo 8 do PRODIST (Resolução Normativa ANEEL nº 956, de 7 de Dezembro 2021), transcrito abaixo:

*187. Na apuração dos indicadores DEC e FEC não devem ser consideradas as seguintes situações:*

- a) falha nas instalações da unidade consumidora que não provoque interrupção em instalações de terceiros;*
- b) interrupção decorrente de obras de interesse exclusivo do usuário e que afete somente sua unidade consumidora;*
- c) Interrupção em Situação de Emergência – ISE;**
- d) suspensão por inadimplemento do consumidor;*
- e) suspensão por deficiência técnica ou de segurança das instalações da unidade consumidora que não provoque interrupção em instalações de terceiros, previstas em regulamentação;*
- f) interrupção vinculada à programa de racionamento instituído pela União;*
- g) interrupção ocorrida em Dia Crítico;*
- h) interrupção oriunda de atuação de Esquema Regional de Alívio de Carga – ERAC estabelecido pelo ONS;*
- e*
- i) interrupção de origem externa ao sistema de distribuição. [grifos nossos]*

Para os casos de expurgo por Interrupção em Situação de Emergência (ISE), a alínea “h” do Item 228 do Módulo 8.2 do PRODIST (Resolução Normativa ANEEL nº 956, de 7 de Dezembro 2021) estabelece a obrigatoriedade das distribuidoras em disponibilizar, em seu sítio eletrônico, relatórios digitais com as evidências do evento que tenha gerado tais interrupções enquadradas na alínea “c” do Item 187 do mesmo.

Portanto, o objetivo deste relatório é apresentar as evidências, bem como outras informações relevantes do evento ocorrido na área de concessão da ENEL GO, entre os dias 11 e 13 de Março de 2022. Trata-se de evento classificado como Tempestade de Raios (Código 1.3.2.1.2), Chuvas Intensas (Código 1.3.2.1.4) e Vendaval (Código 1.3.2.1.5) que causou diversos impactos na rede de distribuição de energia elétrica, ficando caracterizada a Situação de Emergência, conforme demonstrado a seguir.

Destaca-se que, para o entendimento completo das regras de apuração dos indicadores de continuidade e expurgos, faz-se necessário também a observação das regras contidas nos Módulos 1 e 6 do PRODIST. Todos os módulos destes procedimentos encontram-se disponíveis para consulta no

site da ANEEL ([www.aneel.gov.br](http://www.aneel.gov.br)) e as principais definições relacionadas ao tema estão contidas no item 2 deste documento.

## 2 Definições

Abaixo seguem as definições estabelecidas na **Seção 1.1 do Módulo 1 do PRODIST – Resolução Normativa ANEEL nº 956, de 7 de Dezembro 2021**

### **Evento**

*Acontecimento que afete as condições normais de funcionamento de uma rede elétrica, podendo gerar uma ou mais interrupções no fornecimento de energia.*

### **DIC**

*Duração de interrupção individual por unidade consumidora.*

### **FIC**

*Frequência de interrupção individual por unidade consumidora.*

### **Consumidor Hora Interrompido (CHI):**

*Somatório dos DICs dos consumidores atingidos por interrupção no fornecimento de energia, expresso em horas e centésimos de horas.*

### **Interrupção em Situação de Emergência:**

*Interrupção originada no sistema de distribuição, resultante de Evento que comprovadamente impossibilite a atuação imediata da distribuidora e que não tenha sido por ela provocada ou agravada e que seja:*

*a) decorrente de Evento associado a Decreto de Declaração de Situação de Emergência ou Estado de Calamidade Pública emitido por órgão competente; ou*

*b) decorrente de Evento cuja soma do CHI das interrupções ocorridas no sistema de distribuição seja superior ao  $CHI_{limite}$  da distribuidora, calculado conforme equação a seguir:*

$$CHI_{limite} = 2612 \times N^{0,35}$$

*Equação 1 – Cálculo do  $CHI_{limite}$  para avaliação ISE*

*onde:*

*N número de unidades consumidoras faturadas e atendidas em BT e MT do mês de outubro do ano anterior ao período de apuração.*

Seguindo esse regramento, demonstra-se abaixo o limite de CHI da Enel GO.

### **CÁLCULO CHI PARA ENEL GO**

- Quantidade faturas em outubro de 2021 (*N*)

Em outubro de 2021 foram faturadas 3.128.689 unidades consumidoras.

- Valor limite CHI para Enel GO

$$2612 \times 3.128.689^{0,35}$$

490.173,71 *CHI*

### 3 Descrição do evento

O evento abordado neste Relatório ISE 09 03/2022 – GO refere-se à 01-0061/ENEL que afetou a área de concessão da Enel GO, no período de 11/03/2022 a 13/03/2022. Diante o impacto ocasionado na rede de distribuição, detalhado a seguir, o evento registrou um total de 755.680,99 de CHI. Portanto, conforme regras estabelecidas no PRODIST, as interrupções oriundas desse evento são classificadas como Interrupções em Situação de Emergência (ISE), pois a quantidade de CHI observada foi superior ao valor de 490.173,71.

Importante destacar que, para fins de caracterização das interrupções decorrentes do evento, fez-se o uso da lista de Fatos Geradores definidas pelo Anexo II da seção 8.2 do Módulo 8 do PRODIST (Resolução Normativa ANEEL nº 956, de 7 de Dezembro 2021), tendo sido os expurgos restritos às ocorrências de causa Meio Ambiente.

O sistema de detecção da Earth Networks registrou 108196 descargas atmosféricas sobre a área de concessão da ENEL em Goiás entre as 11h10 do dia 11 e 09h05 do dia 13 de março de 2022. Rajadas de vento forte foram registradas pelo INMET, com rajadas de até 59,0 km/h na tarde do dia 12 de março de 2022. Estações do INMET também registraram chuva significativa na área de concessão da ENEL GO. Em Iporá, entre os dias 12 e 13 de março, foram acumulados 75,6 mm, cerca de 28% da média histórica do mês para a região.

Diante o exposto, para este evento a distribuidora atribuiu os seguintes registros:

Código único do evento:	01-0061/ENEL – GO
COBRADE:	Tempestade de raios - 1.3.2.1.2, Chuvas intensas - 1.3.2.1.4 e Vendaval - 1.3.2.1.5
Quantidade de interrupções associadas:	2.653
Código único do Relatório:	ISE 09 03/2022 – GO

Tabela 1 – Atribuições de Registros dos Evento pela Distribuidora

Este cenário foi atestado pela Climatempo, empresa especializada em meteorologia. Apresenta-se no ANEXO II deste relatório o laudo meteorológico, na íntegra, e na Tabela 2, uma síntese do parecer da empresa, abordando a classificação COBRADE (Código Brasileiro de Desastres) do evento, assim como o período da atipicidade climática vivenciada na área de concessão.

Número/Código do Evento	01-0061/ENEL	
Número/Código do Laudo	0061/ENEL	
Descrição	Tempestade com intensa atividade elétrica no interior das nuvens, com grande desenvolvimento vertical. Chuvas com acumulados significativos. Forte deslocamento de uma massa de ar em uma região.	
Código COBRADE	Tempestade de raios - 1.3.2.1.2, Chuvas intensas - 1.3.2.1.4 e Vendaval - 1.3.2.1.5	
Abrangência (Regional)	Duração (Data/Horário de Início e Término do evento)	
RIO VERDE	11/03/2022 12:30	12/03/2022 23:00
MORRINHOS	11/03/2022 11:00	13/03/2022 00:00
IPORÁ	11/03/2022 12:30	12/03/2022 23:00
ANÁPOLIS	11/03/2022 13:00	12/03/2022 18:30
LUZIÂNIA	11/03/2022 12:30	12/03/2022 18:00
METROPOLITANA	11/03/2022 13:30	12/03/2022 23:00
GOIÂNIA	11/03/2022 13:30	12/03/2022 23:00
URUAÇÚ	11/03/2022 11:30	12/03/2022 16:30
FORMOSA	11/03/2022 11:00	13/03/2022 09:30

Tabela 2 – Resumo do laudo meteorológico do evento, ocorrido entre 11 e 13 de março de 2022.

O temporal e ventos fortes ocorrido durante período citado provocou vários danos, como alagamento de ruas, queda de estruturas, estrago em residências e comércios, dentre outros.

### 3.1 Mapa geoeletrico da ENEL GO

Conforme destacado anteriormente, o evento 01-0061/ENEL – GO causou diversos impactos na rede de distribuição de energia elétrica, assim como, na operação de restabelecimento de energia nos locais afetados. Para demonstrar a dimensão do impacto observado pela Enel GO, apresenta-se abaixo o mapa geoeletrico das regiões afetadas.

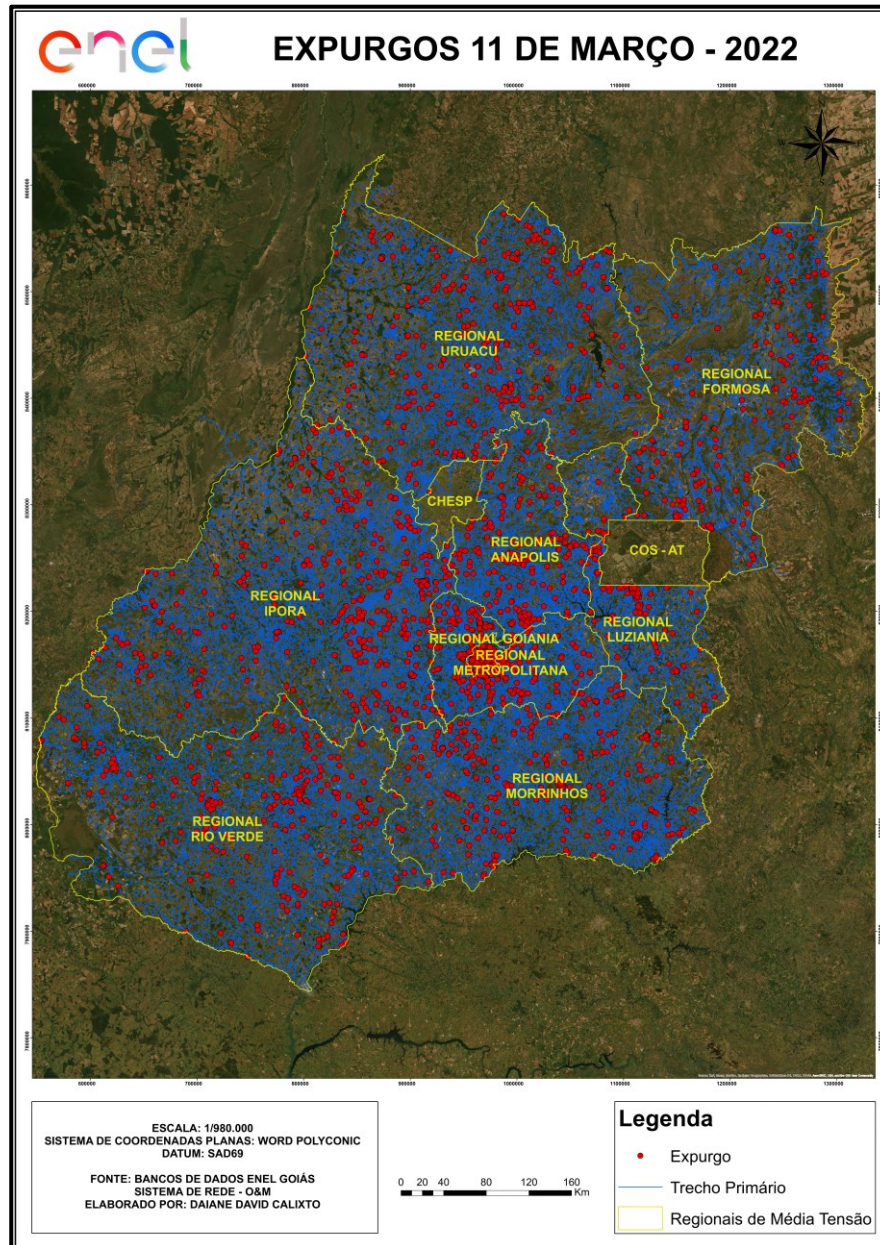


Figura 1 - Mapa geoeletrico da região afetada.

O mapa acima apresenta as redes de média tensão que foram afetadas nesse evento. Tendo em vista que o evento afetou toda a área de concessão da Enel GO, o mapa elaborado engloba toda a rede de distribuição, destacado em azul. No Anexo III consta a imagem acima com maior resolução.



Nas figuras abaixo são apresentadas as redes de média tensão que foram afetadas nesse evento, por regional.

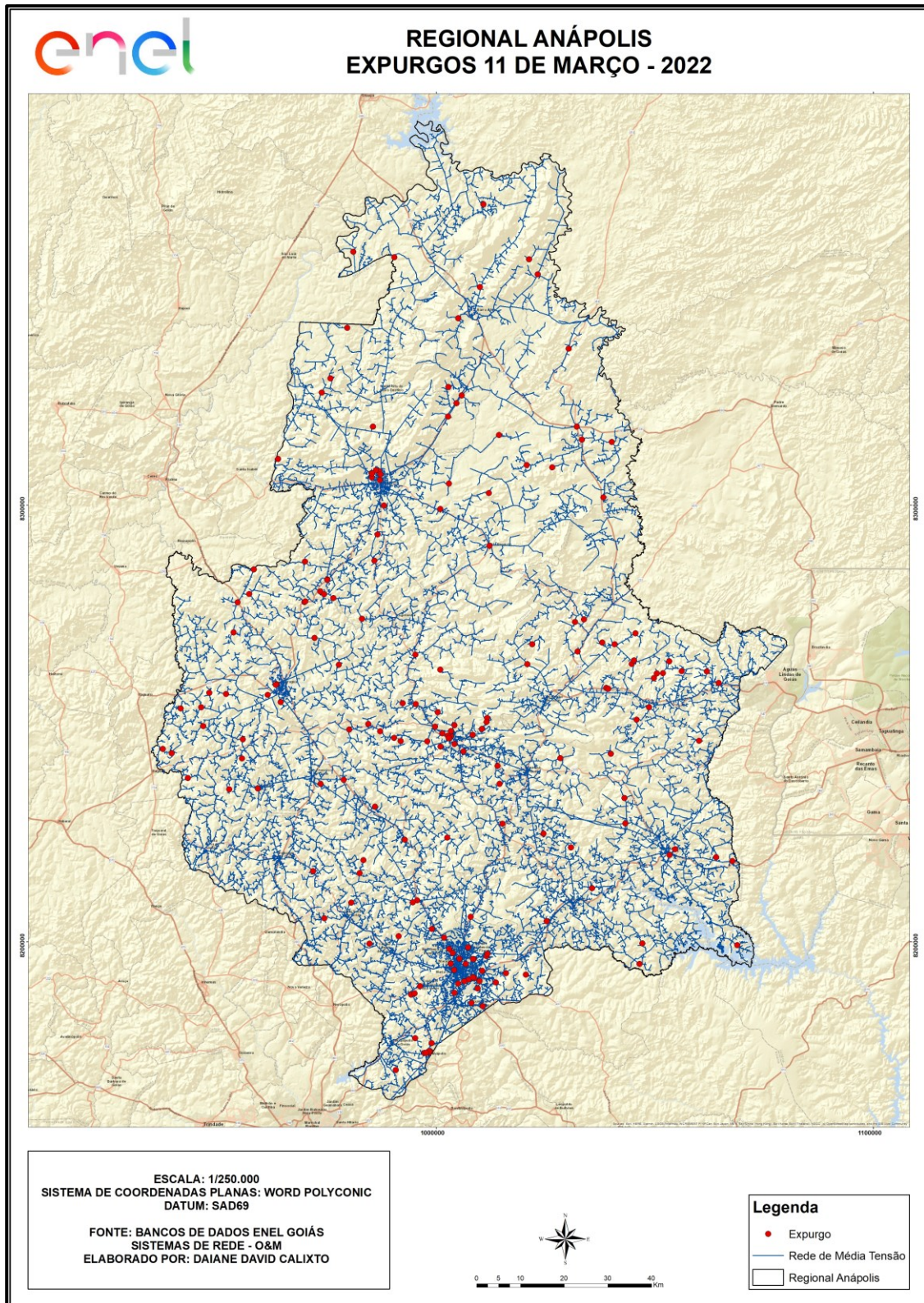


Figura 2 - Mapa geoeletrico da região afetada (Regional Anápolis)



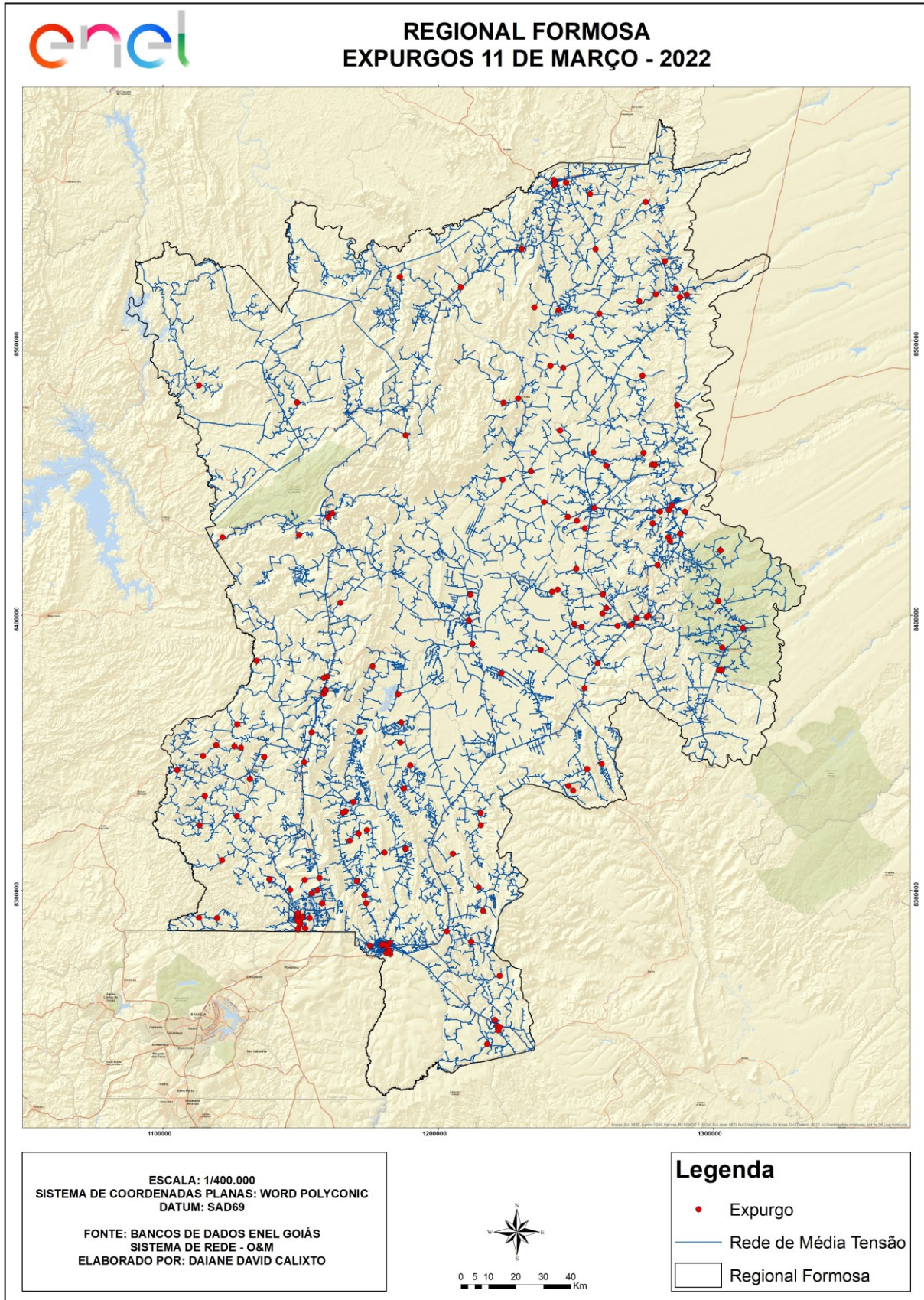


Figura 3 - Mapa geoeétrico da região afetada (Regional Formosa)



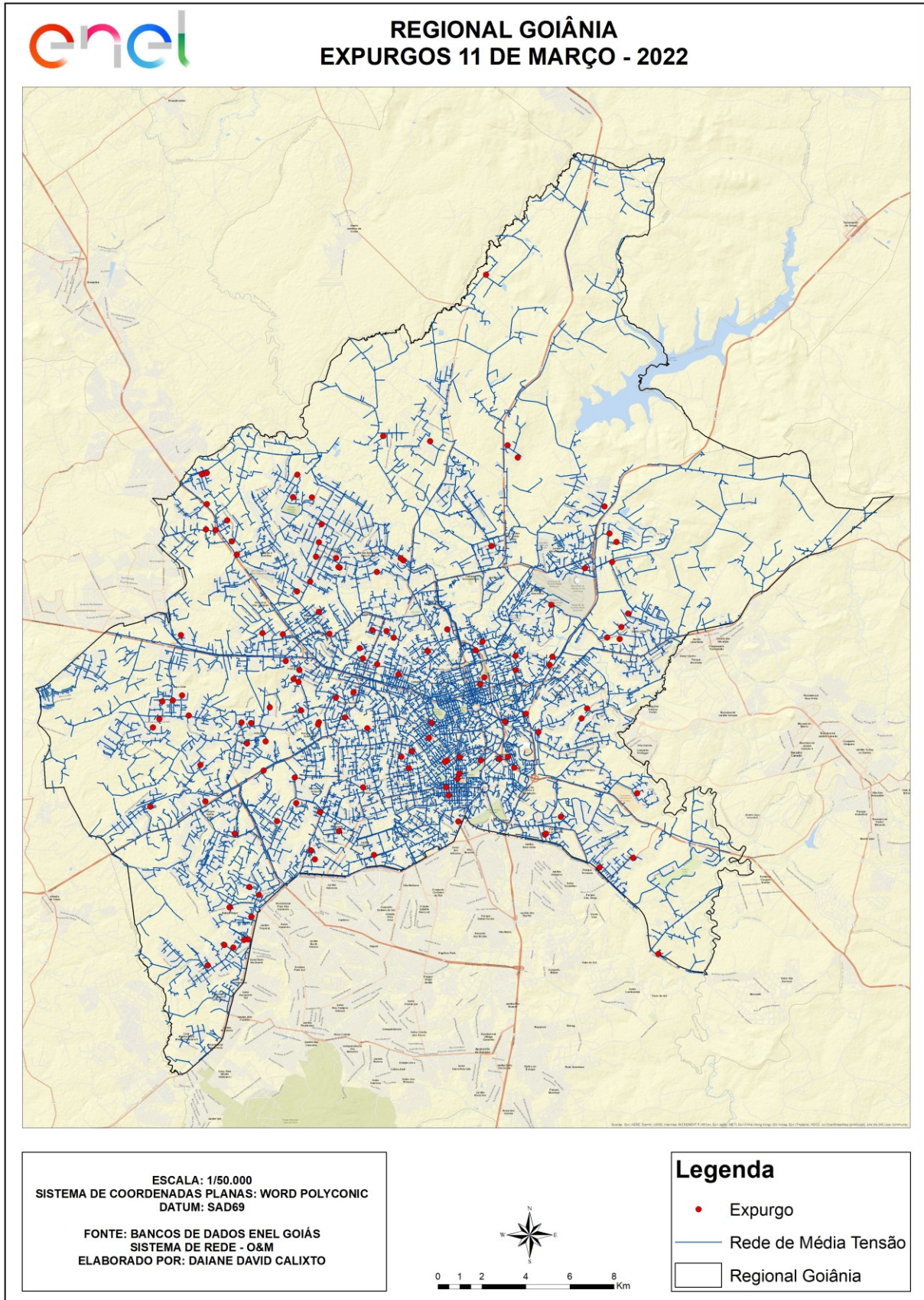


Figura 4 - Mapa geoeletrico da região afetada (Regional Goiânia)



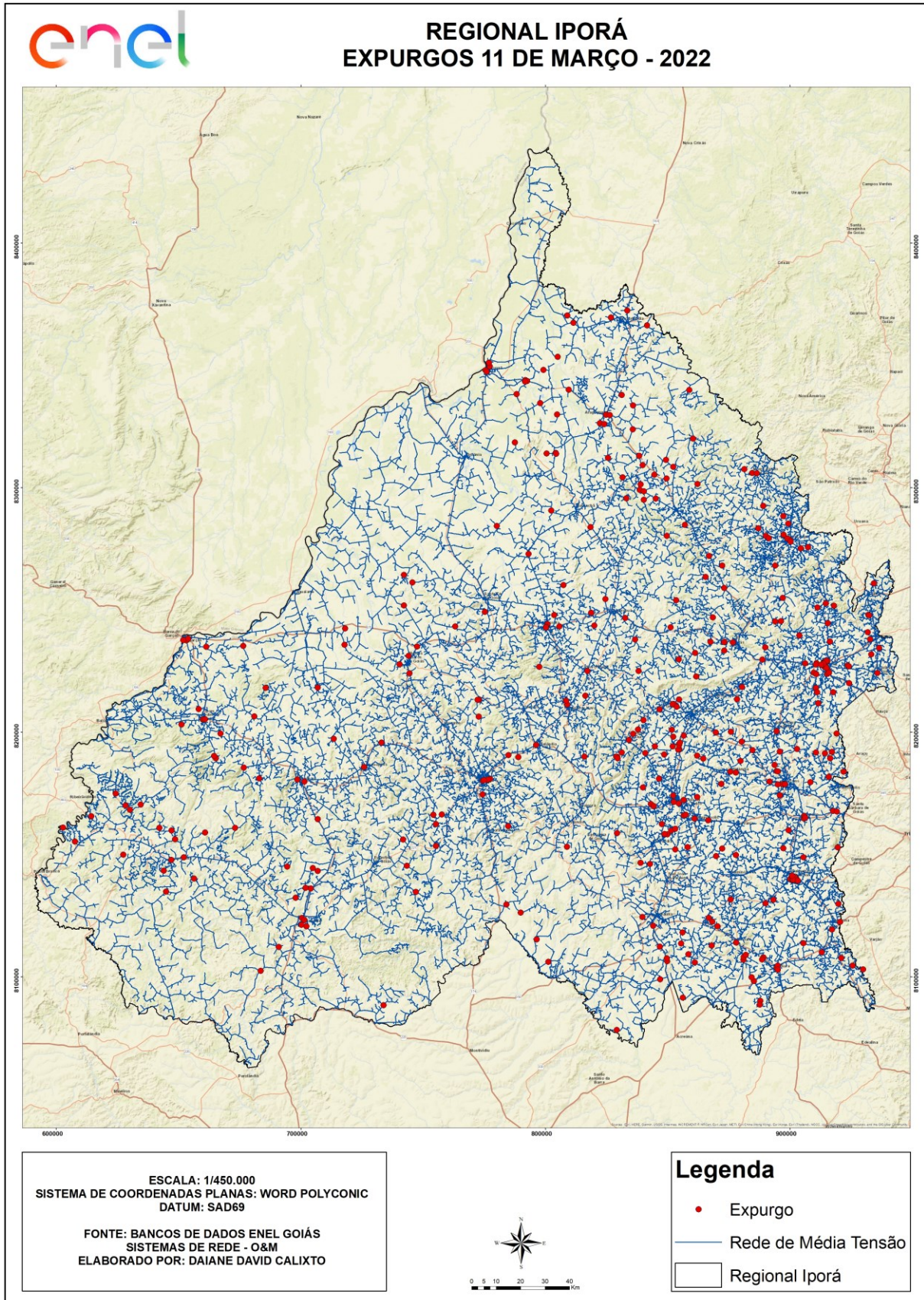


Figura 5 - Mapa geoeletrico da região afetada (Regional Iporá)



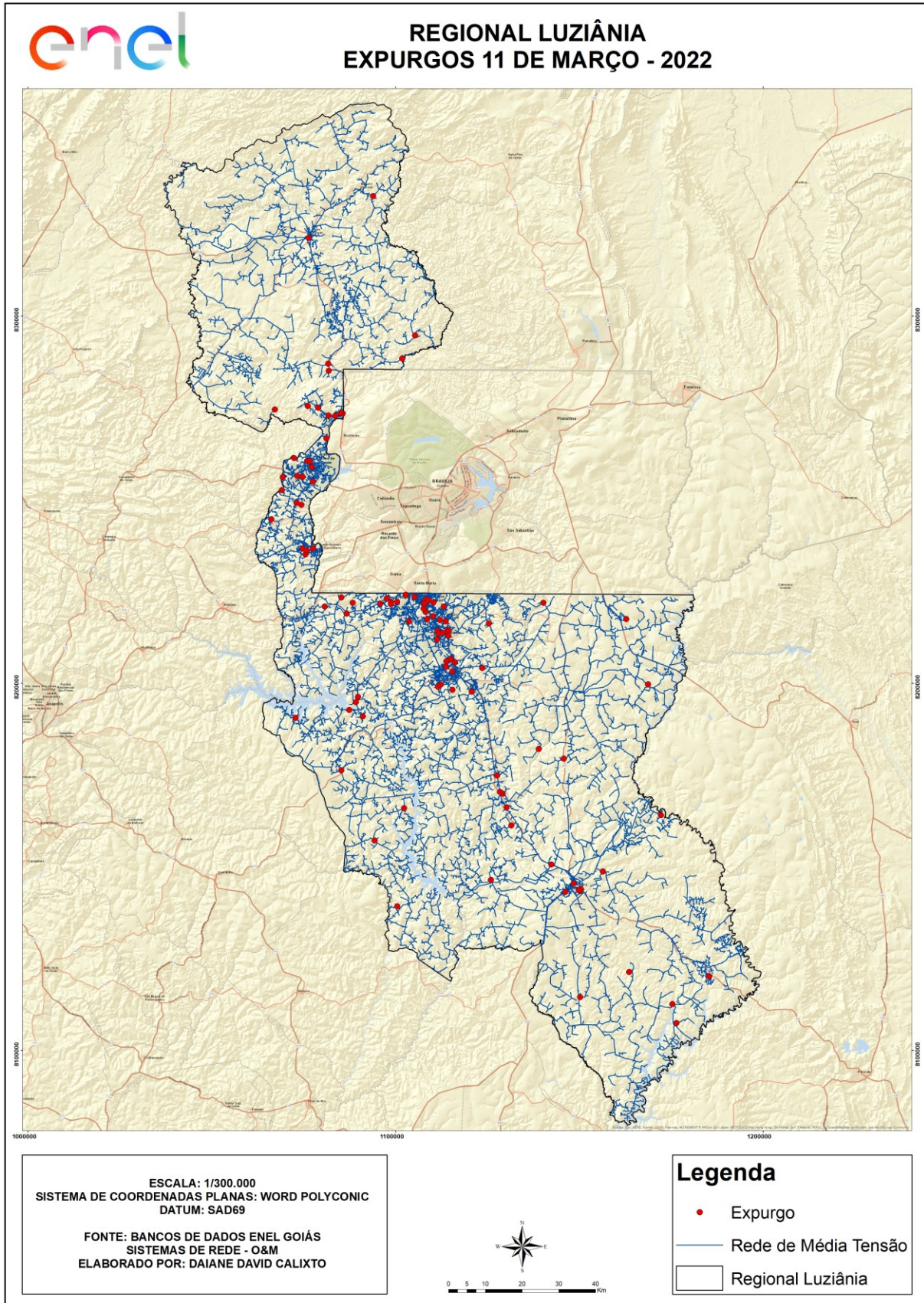


Figura 6 - Mapa geoeletrico da região afetada (Regional Luziânia)



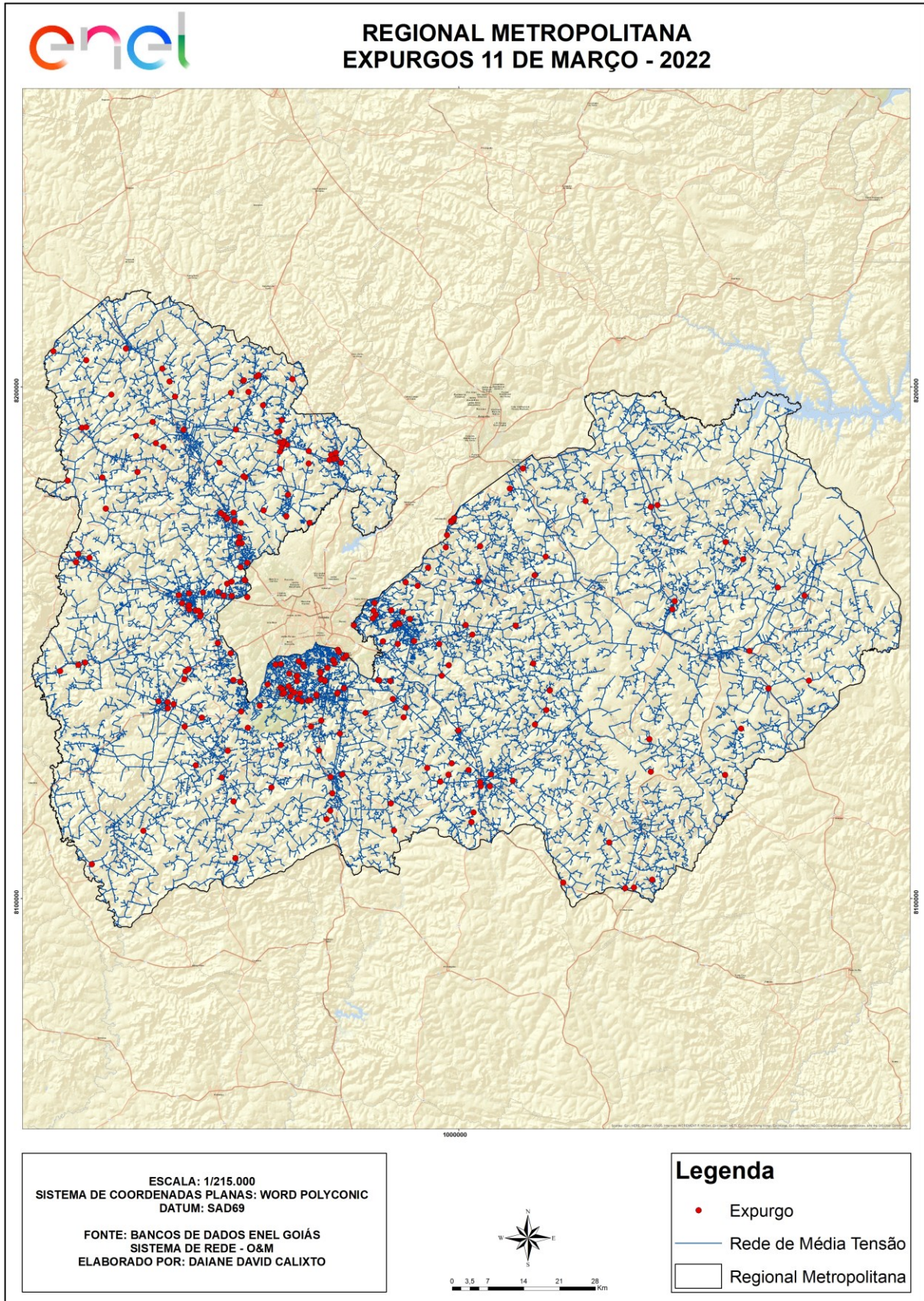


Figura 7 - Mapa geoeétrico da região afetada (Regional Metropolitana)



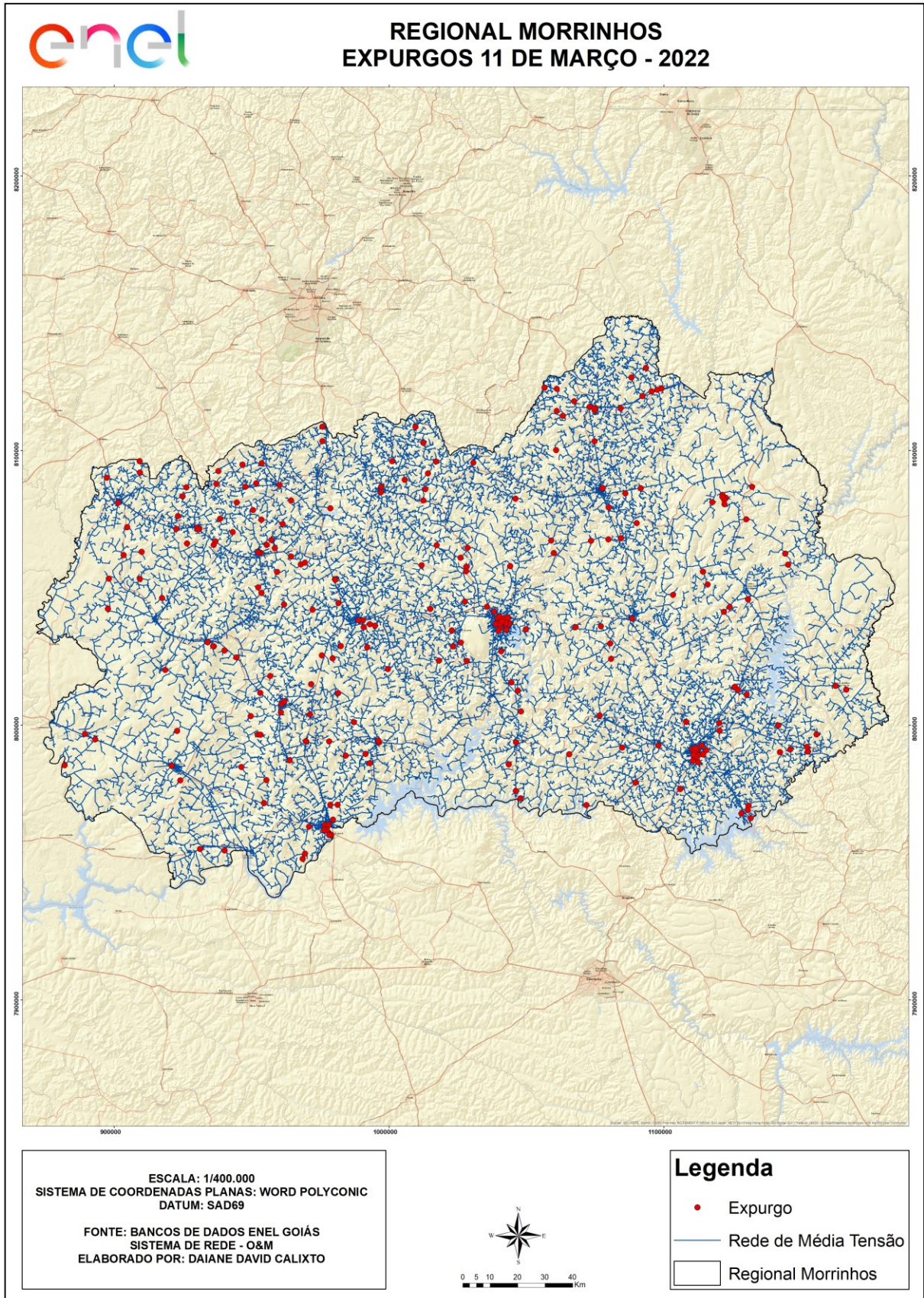


Figura 8 - Mapa geoeletrico da região afetada (Regional Morrinhos)



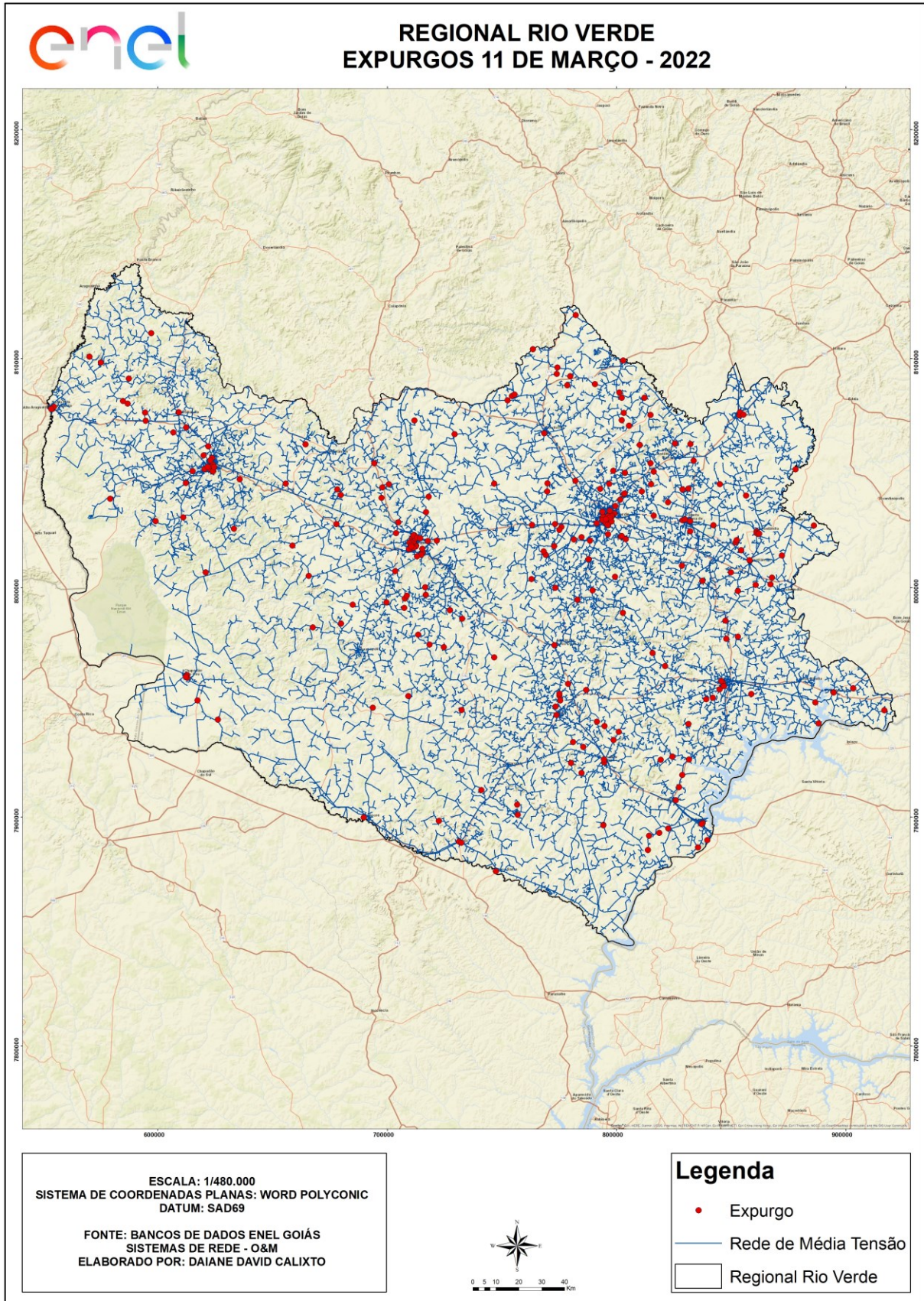


Figura 9 - Mapa geoeletrico da região afetada (Regional Rio Verde)



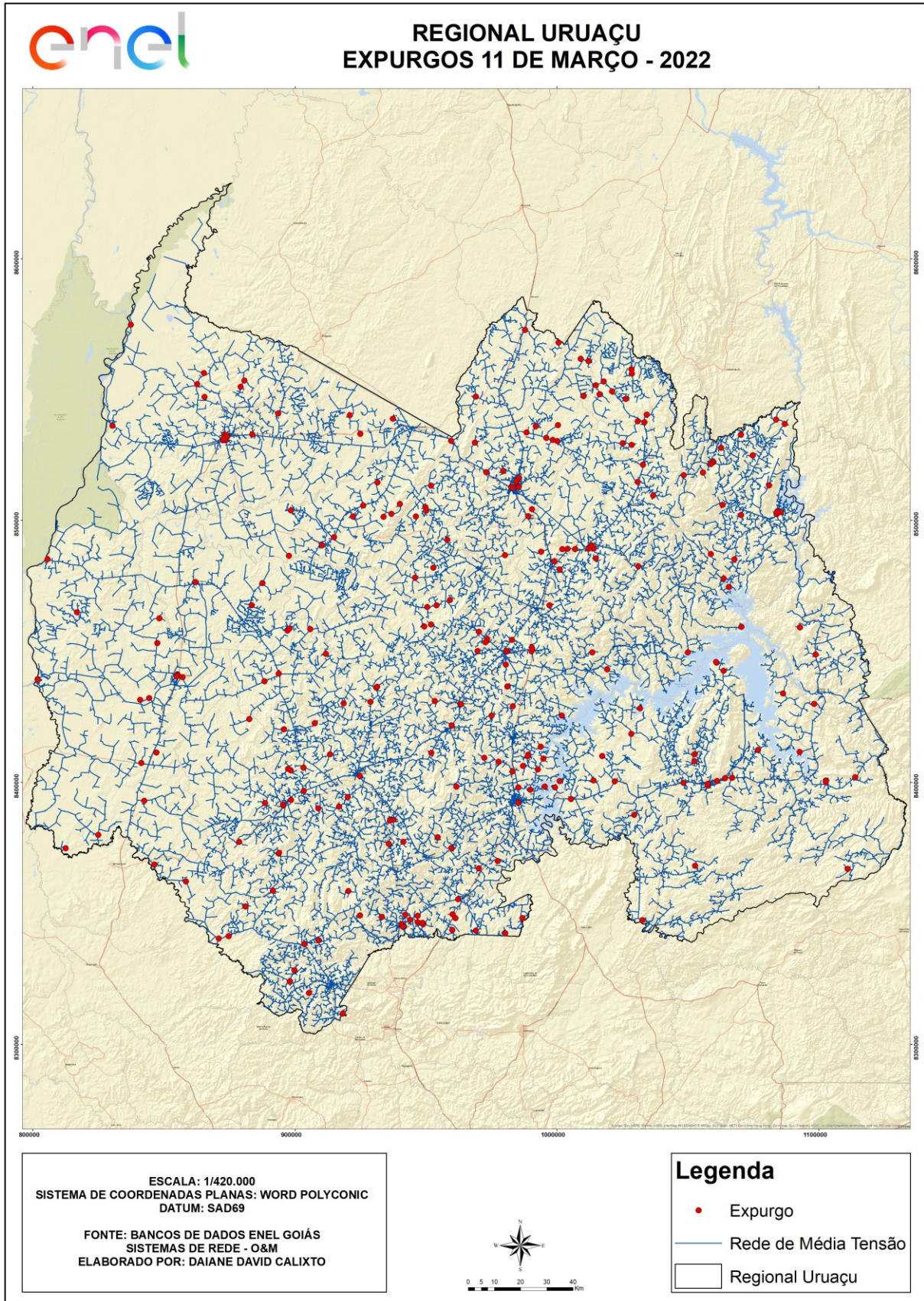


Figura 10 - Mapa geométrico da região afetada (Regional Uruaçu)

### 3.2 Diagrama unifilar da ENEL GO

Além do mapa geoeletrico apresentado anteriormente, a Enel GO destaca abaixo os diagramas unifilares de todas as regionais da empresa Enel GO. Os diagramas unifilares tem o objetivo de demonstrar as interligações das Subestações por meio das linhas de subtransmissão.

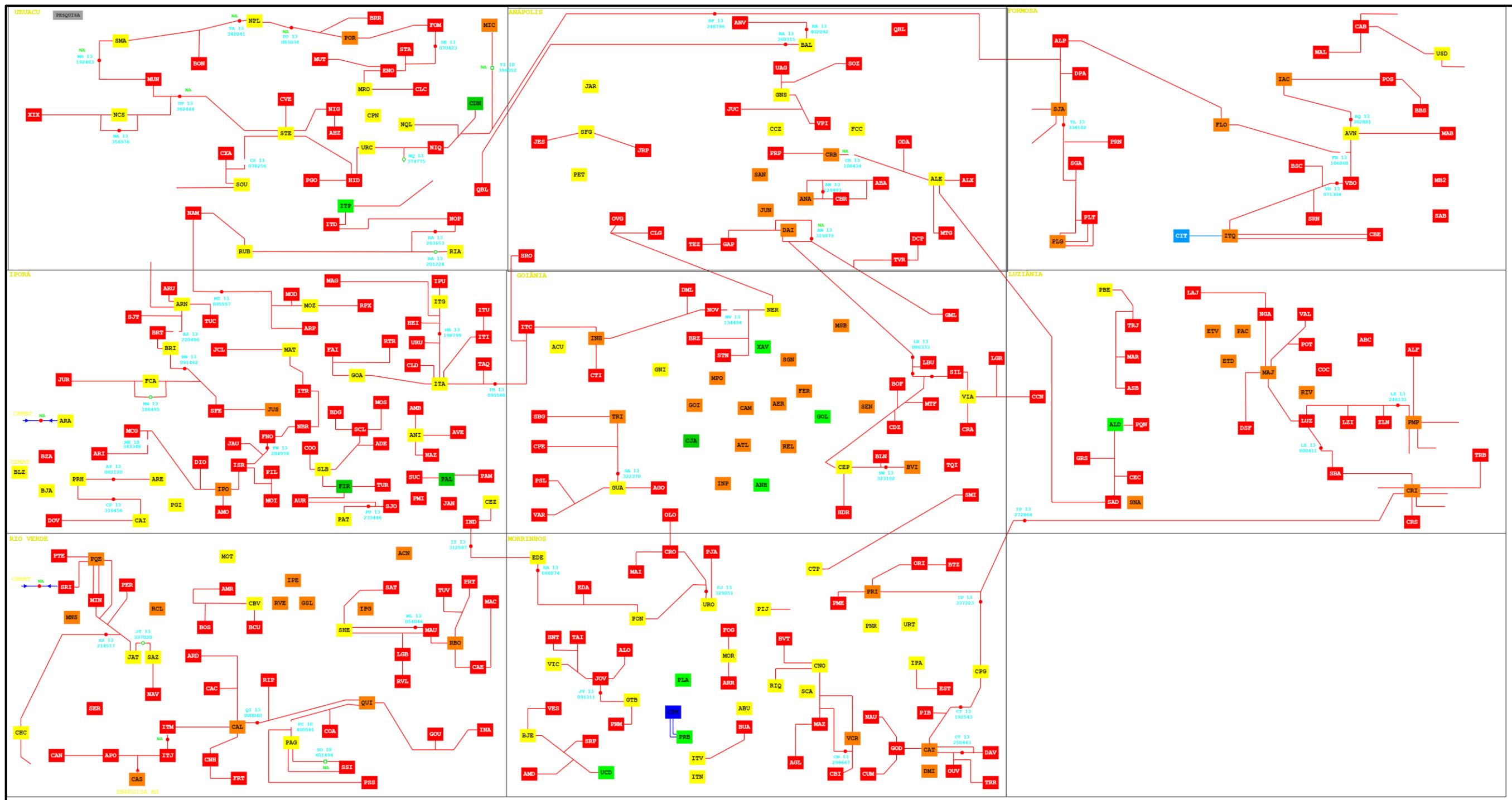


Figura 11 - Diagramas unifilares



### 3.3 Subestações afetadas

Conforme previamente abordado, o evento em tela impactou toda a área de concessão da ENEL GO, todavia, foram observadas consequências em 311 das 362 subestações e em 227 dos 246 municípios da área de concessão, conforme tabelas abaixo.

Tabela 3– Subestações afetadas pelo evento.

ID	SIGLA	SUBESTAÇÃO	ID	SIGLA	SUBESTAÇÃO	ID	SIGLA	SUBESTAÇÃO
1	CAB	CAMPOS BELOS	105	PNM	PANAMA	209	SCL	SANCLERLANDIA
2	MIN	MINEIROS	106	ABU	ALTO BURITI	210	DIO	DIORAMA
3	PLT	PLANALTINA	107	CAI	CAIAPONIA	211	JAU	JAUPACI
4	PQE	PARQUE DAS EMAS (MINEIROS)	108	RUB	RUBIATABA	212	PMI	PALMINOPOLIS
5	NAV	NAVESLANDIA ( JATAI )	109	CBV	CABRIUVA (RIO VERDE)	213	MAT	MATRINCHA
6	SAD	SANTO ANTONIO DO DESCOBERTO	110	CRI	CRISTALINA TRANSMISSAO	214	OLO	OLOANA
7	SER	SERRANOPOLIS	111	MTG	MATO GRANDE	215	JAN	JANDAIA
8	CHC	CHAPADAO DO CEU	112	XIX	XIXA	216	BRT	BRITANIA
9	GNS	GOIANESIA	113	GTB	GOIATUBA	217	NER	NEROPOLIS
10	UAG	USINA DE ACUCAR DE GOIANESIA	114	JOV	JOVIANA	218	FCA	FAZENDA CANADA
11	SOZ	SOUZALANDIA	115	NAM	NOVA AMERICA	219	AMB	AMERICANO DO BRASIL
12	ALD	AGUAS LINDAS	116	ALF	ALPHAVILLE	220	BRI	BRITANIA (TRANSMISSAO)
13	PAC	PACAEMBU (NOVO GAMA)	117	PLA	PLANALTO	221	PAL	PALMEIRAS
14	NIQ	NIQUELANDIA	118	PMP	PAMPLONA	222	STN	SANTO ANTONIO DE GOIAS
15	NGA	NOVO GAMA	119	TRB	TRES BARRAS	223	PIL	PILOANDIA
16	SMA	SAO MIGUEL DO ARAGUAIA	120	COC	CIDADE OCIDENTAL	224	MOI	MOIPORA
17	VPI	VILA PROPICIO	121	CRS	CRISTALINA	225	BRZ	BRAZABRANTES
18	JAT	JATAI	122	PON	PONTALINA	226	CEZ	CEZARINA
19	MRO	MARA ROSA	123	SBA	SAO BARTOLOMEU	227	GUA	GUAPO
20	ASB	ASA BRANCA	124	ALO	ALOANDIA	228	NAZ	NAZARIO
21	DAV	DAVINOPOLIS	125	ANA	ANAPOLIS UNIVERSITARIA	229	SFE	SANTA FE DE GOIAS
22	CAT	CATALAO	126	ARA	ARAGARCAS	230	COO	CORREGO DO OURO
23	IPA	IPAMERI	127	DOV	DOVERLANDIA	231	SBG	SANTA BARBARA
24	CPG	CAMPO ALEGRE DE GOIAS	128	JAR	JARAGUA	232	AMO	AMORINOPOLIS
25	BAL	BARRO ALTO	129	PRI	PIRES DO RIO	233	ARD	APARECIDA DO RIO DOCE
26	GOD	GOIANDIRA	130	ORI	ORIZONA	234	JUR	JURUMIRIM
27	FOM	FORMOSO	131	RIQ	RIO QUENTE	235	GNI	GOIANIRA
28	PGO	PILAR	132	ARN	ARUANA (TRANSMISSAO)	236	ITC	ITAUCU
29	STA	SANTA TEREZA DE GOIAS	133	TUC	TUCUNARE	237	LBU	LEOPOLDO DE BULHOES
30	USD	SAO DOMINGOS	134	PET	PETROLINA	238	GML	GAMELEIRA
31	POS	POSSE	135	SFG	SAO FRANCISCO DE GOIAS	239	VAR	VARJAO
32	OUV	OUVIDOR	136	ARU	ARUANA	240	ADE	ADELANDIA
33	TRR	TRES RANCHOS	137	ABA	ABADIANIA	241	BLN	BARCELONA
34	PLG	PLANALTINA (TRANSMISSAO)	138	CNO	CALDAS NOVAS	242	ACU	ARACU
35	GAP	GOIANAPOLIS	139	CXA	CRIXAS	243	INH	INHUMAS
36	NIG	NOVA IGUACU	140	CBI	CORUMBAIBA	244	SAT	SANTO ANTONIO DA BARRA
37	MUT	MUTUNOPOLIS	141	VIC	VICENTINOPOLIS	245	INA	INACIOLANDIA
38	PER	PEROLANDIA	142	NOP	NOVA PONTE	246	SEN	SENADOR CANEDO TRANSMISSAO
39	MUN	MUNDO NOVO DE GOIAS	143	PIJ	PIRACANJUBA	247	BOF	BONFINOPOLIS
40	MIC	MINACU	144	RVE	RIO VERDE	248	AGO	ARAGOIANIA
41	NAU	NOVA AURORA	145	TUR	TURVANIA	249	CEP	CEPAIGO
42	TEZ	TEREZOPOLIS	146	ARR	ARARAS	250	TRI	TRINDADE
43	CLG	CAMPO LIMPO DE GOIAS	147	CRA	CARAIBAS	251	CPE	CAMPESTRE
44	GRS	GIRASSOL	148	ITQ	ITUIQUIRA (FORMOSA)	252	NOV	NOVA VENEZA
45	BON	BONOPOLIS	149	SCA	SERRA DE CALDAS	253	INP	INDEPENDENCIA
46	ENO	ESTRELA DO NORTE	150	CAL	CACHOEIRA ALTA	254	REL	REAL
47	POR	PORANGATU	151	CAC	CACU	255	ATL	ATLANTICO
48	BRR	BARREIRO (PORANGATU)	152	CTP	CRISTIANOPOLIS	256	CAM	CAMPINAS
49	NPL	NOVO PLANALTO	153	PAG	PARANAIGUARA	257	FER	FERROVIARIO
50	CRB	CORUMBA	154	BOS	BONSUCESSO (RIO VERDE)	258	GOL	GOIANIA LESTE
51	ITJ	ITAJA	155	PRT	PORTEIRAO	259	AER	AEROPORTO
52	ITM	ITARUMA	156	ITU	ITAGUARU	260	ANH	ANHANGUERA
53	ALX	ALEXANIA	157	RVL	RIVERLANDIA (RIO VERDE)	261	CDZ	CALDAZINHA
54	PRP	PIRENOPOLIS	158	CCN	CACHOEIRA NOVA	262	GOI	GOYA
55	VAL	VALPARAISO	159	VCR	VILA CORUMBA	263	MPO	MEIA PONTE

ID	SIGLA	SUBESTAÇÃO	ID	SIGLA	SUBESTAÇÃO	ID	SIGLA	SUBESTAÇÃO
56	CAS	ENERSUL	160	ZLN	ZELANDIA	264	BSC	DESTILARIA BRASIL CENTRAL
57	APO	APORE	161	BCU	BACURI (RIO VERDE)	265	SUC	SUCURI
58	URC	URUACU	162	MOR	MORRINHOS	266	FOG	FORMIGA
59	PTE	PORTELANDIA	163	ARP	ARAGUAPAZ	267	MAB	MAMBAI
60	ITP	ITAPACI (TRANSMISSAO)	164	SSI	SAO SIMAO	268	PRH	PIRANHAS T
61	AMD	ALMERINDONOPOLIS	165	TQI	TAQUARI	269	LAJ	LAGES
62	ODA	OLHOS DAGUA	166	ITN	ITUMBIARA NOVA	270	BDG	BURITI DE GOIAS
63	MOZ	MOZARLANDIA (TRANSMISSAO)	167	ITV	ITUMBIARA VELHA	271	SJT	SAO JUDAS TADEU
64	MAL	MONTE ALEGRE	168	LUZ	LUZIANIA	272	BVT	BOA VISTA
65	PME	PALMELO	169	QUI	QUIRINOPOLIS	273	MAG	MORRO AGUDO
66	PRN	PARANA	170	PSS	PORTO SAO SIMAO	274	BNT	BONITO
67	MAJ	MARAJOARA	171	BVI	BELA VISTA (TRANSMISSAO)	275	BBS	BARBOSELANDIA
68	MAR	MARIAPOLIS (PADRE BERNARDO)	172	RIV	RIO VERMELHO	276	CJA	CARAJAS
69	BJA	BOM JARDIM	173	PGI	PALESTINA	277	SMI	SAO MIGUEL DO PASSA QUATRO
70	FIR	FIRMINOPOLIS	174	AVN	ALVORADA DO NORTE	278	RPX	RIO DO PEIXE
71	GOA	GOIAS	175	EDA	EDEALINA	279	XAV	XAVANTES
72	ITD	ITAPACI	176	EDE	EDEIA	280	SRP	SANTA ROSA DO MEIA PONTE
73	URO	ROCHEDO (UEH)	177	IPU	ITAPURANGA	281	PIB	PIRES BELO
74	CPN	CAMPINORTE	178	MAU	MAURILANDIA	282	CLC	COLINACU
75	RCL	RIO CLARO JATAI MONTIVIDIU	179	MCG	MONTES CLAROS DE GOIAS	283	JUC	JUSCELANDIA
76	AVE	AVELINOPOLIS	180	IND	INDIARA	284	QBL	QUEBRA LINHA
77	CNH	CACHOEIRINHA (ITARUMA)	181	URU	URU	285	PQN	PARQUE DAS NACOES
78	URT	URUTAI	182	FLO	FLORES DE GOIAS	286	SAZ	SERRA AZUL (JATAI)
79	BJE	BOM JESUS DE GOIAS	183	LZI	LUZIANIA INDUSTRIAL	287	JCL	JACILANDIA
80	UCD	CACHOEIRA DOURADA	184	ITI	ITAGUARI	288	LGR	LAGOA DA SERRA
81	ALP	ALTO PARAISO DE GOIAS	185	TUV	TURVELANDIA	289	NCS	NOVA CRIXAS (TRANSMISSAO)
82	MOD	MOZARLANDIA	186	OVG	OURO VERDE DE GOIAS	290	ANV	ANTONIO DO VITTO
83	PBE	PADRE BERNARDO	187	RBO	RIO DOS BOIS (MAURILANDIA)	291	DSF	DESFECHO
84	MAI	MAIRIPOTABA	188	HEI	HEITORAI	292	DMI	DIMIC
85	PJA	PROFESSOR JAMIL	189	TAQ	TAQUARAL	293	JRP	JARANAPOLIS
86	DAI	DAIA - ANAPOLIS	190	ITA	ITABERAI	294	JES	JESUPOLIS
87	ACN	ACREUNA	191	MB2	USINA MAMBAI	295	MOT	MONTIVIDIU T
88	ANI	ANICUNS	192	IAC	IACIARA	296	SRA	SANTA RITA DO ARAGUAIA
89	ARE	ARENOPOLIS	193	PAM	PALMEIRAS DE GOIAS	297	DCP	DORCELINO PEIXOTO DE MORAES
90	AUR	AURILANDIA	194	HDR	HIDROLANDIA	298	CCZ	COCALZINHO
91	BUA	BURITI ALEGRE	195	DML	DAMOLANDIA	299	PAT	PARAUNA SE ALTA TENSAO
92	CUM	CUMARI	196	PRB	PARANAIBA	300	IPG	IPEGUARI
93	SHE	SANTA HELENA	197	FAI	FAINA	301	BTZ	BURITIZINHO
94	SJO	SAO JOAO DA PARAUNA	198	SRN	SANTA ROSA	302	AHZ	ALTO HORIZONTE
95	SIL	SILVANIA	199	ARI	AREIAS	303	SAN	SANTANA
96	SJA	SAO JOAO D ALIANCA	200	RIP	RIO PRETO	304	MNS	MINEIROS TRANSMISSAO
97	VIA	VIANOPOLIS	201	JUS	JUSSARA	305	NQL	NIQUELANDIA 69KV
98	CRO	CROMINIA	202	SLB	SAO LUIZ DOS MONTES BELOS	306	PNR	PAINEIRAS
99	AMR	AMERICANO ( RIO VERDE )	203	ITG	ITAPURANGA (TRANSMISSAO)	307	SGN	SANTA GENOVEVA
100	RTR	RETIRO / GOIAS	204	FNO	FAZENDA NOVA	308	ETD	ESTRELA DALVA
101	STE	SANTA TEREZINHA	205	IPO	IPORA	309	IPE	IPE
102	CBE	CABECEIRAS	206	ISR	ISRAELANDIA	310	SNA	SANTO ANTONIO DO DESC. TRANS.
103	JUN	JUNDIAI	207	ITR	ITAPIRAPUA	311	BZA	BALIZA
104	CVE	CAMPOS VERDES	208	NBR	NOVO BRASIL			



### 3.4 Municípios afetados

Conforme previamente abordado, o evento em tela impactou toda a área de concessão da ENEL GO, todavia, em 311 das 362 subestações e em 227 dos 246 municípios da área de concessão, conforme tabelas abaixo.

Tabela 4 – Municípios afetados pelo evento.

ID	MUNICÍPIO	ID	MUNICÍPIO	ID	MUNICÍPIO
1	ABADIA DE GOIAS	77	ESTRELA DO NORTE	153	NOVA ROMA
2	ABADIANIA	78	FAINA	154	NOVA VENEZA
3	ACREUNA	79	FAZENDA NOVA	155	NOVO BRASIL
4	ADELANDIA	80	FIRMINOPOLIS	156	NOVO GAMA
5	AGUA FRIA DE GOIAS	81	FLORES DE GOIAS	157	NOVO PLANALTO
6	AGUAS LINDAS DE GOIAS	82	FORMOSA	158	ORIZONA
7	ALEXANIA	83	FORMOSO	159	OURO VERDE DE GOIAS
8	ALOANDIA	84	GAMELEIRA DE GOIAS	160	OUIDOR
9	ALTO HORIZONTE	85	GOIANAPOLIS	161	PADRE BERNARDO
10	ALTO PARAISO DE GOIAS	86	GOIANDIRA	162	PALESTINA DE GOIAS
11	ALVORADA DO NORTE	87	GOANESIA	163	PALMEIRAS DE GOIAS
12	AMARALINA	88	GOIANIA	164	PALMINOPOLIS
13	AMERICANO DO BRASIL	89	GOIANIRA	165	PANAMA
14	ANAPOLIS	90	GOIAS	166	PARANAIGUARA
15	ANICUNS	91	GOIATUBA	167	PARAUNA
16	APARECIDA DE GOIANIA	92	GOUVELANDIA	168	PEROLANDIA
17	APARECIDA DO RIO DOCE	93	GUAPO	169	PETROLINA DE GOIAS
18	APORE	94	GUARANI DE GOIAS	170	PILAR DE GOIAS
19	ARACU	95	GUARINOS	171	PIRACANJUBA
20	ARAGARCAS	96	HEITORAI	172	PIRANHAS
21	ARAGOIANIA	97	HIDROLANDIA	173	PIRENOPOLIS
22	ARAGUAPAZ	98	HIDROLINA	174	PIRES DO RIO
23	ARENOPOLIS	99	IACIARA	175	PLANALTINA
24	ARUANA	100	INACIOLANDIA	176	PONTALINA
25	AURILANDIA	101	INDIARA	177	PORANGATU
26	AVELINOPOLIS	102	INHUMAS	178	PORTEIRAO
27	BALIZA	103	IPAMERI	179	PORTELANDIA
28	BARRO ALTO	104	IPORA	180	POSSE
29	BELA VISTA DE GOIAS	105	ISRAELANDIA	181	PROFESSOR JAMIL
30	BOM JARDIM DE GOIAS	106	ITABERAI	182	QUIRINOPOLIS
31	BOM JESUS DE GOIAS	107	ITAGUARI	183	RIO QUENTE
32	BONFINOPOLIS	108	ITAGUARU	184	RIO VERDE
33	BONOPOLIS	109	ITAJA	185	RUBIATABA
34	BRAZABRANTES	110	ITAPACI	186	SANCLERLANDIA
35	BURITI ALEGRE	111	ITAPIRAPUA	187	SANTA BARBARA DE GOIAS
36	BURITI DE GOIAS	112	ITAPURANGA	188	SANTA CRUZ DE GOIAS
37	BURITINOPOLIS	113	ITARUMA	189	SANTA FE DE GOIAS
38	CABECEIRAS	114	ITAUCU	190	SANTA HELENA DE GOIAS
39	CACHOEIRA ALTA	115	ITUMBIARA	191	SANTA ISABEL
40	CACHOEIRA DOURADA	116	IVOLANDIA	192	SANTA RITA DO ARAGUAIA
41	CACU	117	JANDAIA	193	SANTA RITA DO NOVO DESTINO
42	CAIAPONIA	118	JARAGUA	194	SANTA TEREZA DE GOIAS
43	CALDAS NOVAS	119	JATAI	195	SANTA TEREZINHA DE GOIAS
44	CALDAZINHA	120	JAUPACI	196	SANTO ANTONIO DA BARRA
45	CAMPESTRE DE GOIAS	121	JESUPOLIS	197	SANTO ANTONIO DE GOIAS
46	CAMPINACU	122	JOVIANIA	198	SANTO ANTONIO DO DESCOBERTO
47	CAMPINORTE	123	JUSSARA	199	SAO DOMINGOS
48	CAMPO ALEGRE DE GOIAS	124	LAGOA SANTA	200	SAO FRANCISCO DE GOIAS
49	CAMPO LIMPO DE GOIAS	125	LEOPOLDO DE BULHOES	201	SAO JOAO D ALIANCA
50	CAMPOS BELOS	126	LUZIANIA	202	SAO LUIS DE MONTES BELOS
51	CAMPOS VERDES	127	MAIRIPOTABA	203	SAO LUIZ DO NORTE
52	CASTELANDIA	128	MAMBAI	204	SAO MIGUEL DO ARAGUAIA
53	CATALAO	129	MARA ROSA	205	SAO MIGUEL DO PASSA QUATRO
54	CATURAI	130	MATRINCHA	206	SAO SIMAO
55	CAVALCANTE	131	MAURILANDIA	207	SENADOR CANEDO
56	CEZARINA	132	MIMOSO DE GOIAS	208	SERRANOPOLIS
57	CHAPADAO DO CEU	133	MINACU	209	SILVANIA

ID	MUNICÍPIO	ID	MUNICÍPIO	ID	MUNICÍPIO
58	CIDADE OCIDENTAL	134	MINEIROS	210	SIMOLANDIA
59	COCALZINHO DE GOIAS	135	MONTE ALEGRE DE GOIAS	211	SITIO D ABADIA
60	COLINAS DO SUL	136	MONTES CLAROS DE GOIAS	212	TAQUARAL DE GOIAS
61	CORREGO DO OURO	137	MONTIVIDIU	213	TERESINA DE GOIAS
62	CORUMBA DE GOIAS	138	MONTIVIDIU DO NORTE	214	TEREZOPOLIS DE GOIAS
63	CORUMBAIBA	139	MORRINHOS	215	TRES RANCHOS
64	CRISTALINA	140	MORRO AGUDO DE GOIAS	216	TRINDADE
65	CRISTIANOPOLIS	141	MOSSAMEDES	217	TROMBAS
66	CRIXAS	142	MOZARLANDIA	218	TURVELANDIA
67	CROMINIA	143	MUNDO NOVO	219	UIRAPURU
68	CUMARI	144	MUTUNOPOLIS	220	URUACU
69	DAMIANOPOLIS	145	NAZARIO	221	URUTAI
70	DAMOLANDIA	146	NEROPOLIS	222	VALPARAISO DE GOIAS
71	DAVINOPOLIS	147	NIQUELANDIA	223	VARJAO
72	DIORAMA	148	NOVA AMERICA	224	VIANOPOLIS
73	DIVINOPOLIS DE GOIAS	149	NOVA AURORA	225	VICENTINOPOLIS
74	DOVERLANDIA	150	NOVA CRIXAS	226	VILA BOA
75	EDEALINA	151	NOVA GLORIA	227	VILA PROPICIO
76	EDEIA	152	NOVA IGUACU DE GOIAS		

#### 4 Descrição dos danos causados ao sistema elétrico

A incidência do temporal registrado entre os dias 11 e 13 de março de 2022 causou diversos impactos na área de concessão da Enel GO. Dentre os impactos, cita-se os fortes ventos que provocaram tombamento de árvores nas estruturas de alimentação de média tensão. Em mais de 65 pontos dispuseram de cabo partido ocasionado por fortes ventos e mais de 420 pontos foram impactados por vendavais. Aproximadamente 79,6% do CHI está associado às causas de ventos e 14,4% devido à descargas atmosféricas. Cerca de 51 pontos tiveram tombamento de árvores nas estruturas de alimentação de média tensão, em mais de 800 pontos na rede elétrica houve impacto de descargas atmosféricas.

A fim de possibilitar melhor entendimento da importância dos equipamentos afetados na concessão da ENEL GO durante período do Evento, apresenta-se na tabela 5 a hierarquia dos equipamentos da rede de distribuição, assim como a descrição detalhada destes.

Hierarquia	Sigla	Nome do Equipamento
1	DJ/RE/SE	Disjuntor/ Religador/ Chave Telecomandada
2	CH	Chave fusível
3	TF	Transformador

Tabela 5 – Importância dos equipamentos para o sistema elétrico em termos de hierarquia.

**Religadores automáticos** – são equipamentos de interrupção de corrente elétrica dotados de uma determinada capacidade de repetição em operação de abertura e fechamento de um circuito, durante a ocorrência de um defeito.

**Disjuntor** – é um interruptor elétrico projetado para proteger um circuito elétrico de danos causados por falhas na alimentação elétrica, principalmente devido a situações de sobrecorrentes, causadas por exemplo por excesso de carga ou um curto-circuito.

**Chave fusível** – é um dispositivo fusível no qual o porta-fusível pode ser manipulado de forma a obter uma distância de seccionamento, sem que haja separação física entre o porta-fusível e a base. É um equipamento destinado a proteção de sobrecorrentes de circuitos primários utilizados em redes aéreas

de distribuição urbana e rural e em pequenas subestações de consumidor e de concessionária. É dotada de um elemento fusível que responde pelas características básicas de sua operação.

**Transformador** – é um dispositivo destinado a modificar os níveis de tensão e corrente elétrica, mantendo potência elétrica praticamente constante, de um circuito a outro, modificando também os valores das impedâncias elétricas de um circuito elétrico.

Adicionalmente, para conhecimento segue a descrição detalhada abaixo:

**Alimentador** – linha elétrica destinada a transportar energia elétrica em média tensão.

**Condutor de energia** – é o meio pelo qual se transporta potência desde um determinado ponto, denominada fonte ou alimentação, até um terminal consumidor.

**Para-raios** – são equipamentos protetores de linhas de transmissão e distribuição aéreas contra sobretensões causadas por manobras de chaves ou descargas atmosféricas.

**Chave faca** – é um tipo de dispositivo destinado a isolar (seccionar) partes (subsistemas, equipamentos, etc.) de circuitos elétricos. São instaladas em postes de energia e redes de distribuição elétrica, visando seccionar a rede para minimizar os efeitos das interrupções.

**Isoladores** – são elementos sólidos dotados de propriedades mecânicas, capazes de suportar os esforços produzidos pelos condutores. Eletricamente, exercem a função de isolar os condutores, submetidos a uma diferença de potencial em relação terra (estrutura suporte) ou em relação a um outro condutor de fase.

**Ramal de ligação** - conjunto de condutores e acessórios instalados entre o ponto de derivação do sistema de distribuição da distribuidora e o ponto de conexão das instalações de utilização do acessante.

#### 4.1 Equipamentos afetados e sua hierarquia de importância para o sistema

Adicionalmente, segue abaixo a tabela 6, que demonstra o detalhamento da quantidade e o total de equipamentos afetados.

Dispositivo	Quantidade
DJ/RE/SE	66
CH	760
TF	832
<b>Total Geral</b>	<b>1.658</b>

Tabela 6 – Equipamentos afetados no período do evento.

O ANEXO I deste documento apresenta, na íntegra, a relação destas interrupções.

#### 4.2 Clientes afetados e impactos globais

Em análise ao número de clientes interrompidos – CI na área de concessão da ENEL GO, a figura abaixo apresenta a atipicidade vivenciada entre os dias 11 e 13 de março de 2022, data esta que, conforme laudo meteorológico emitido por empresa especializada, a referida concessão passou por um período de condições climáticas de extrema severidade.

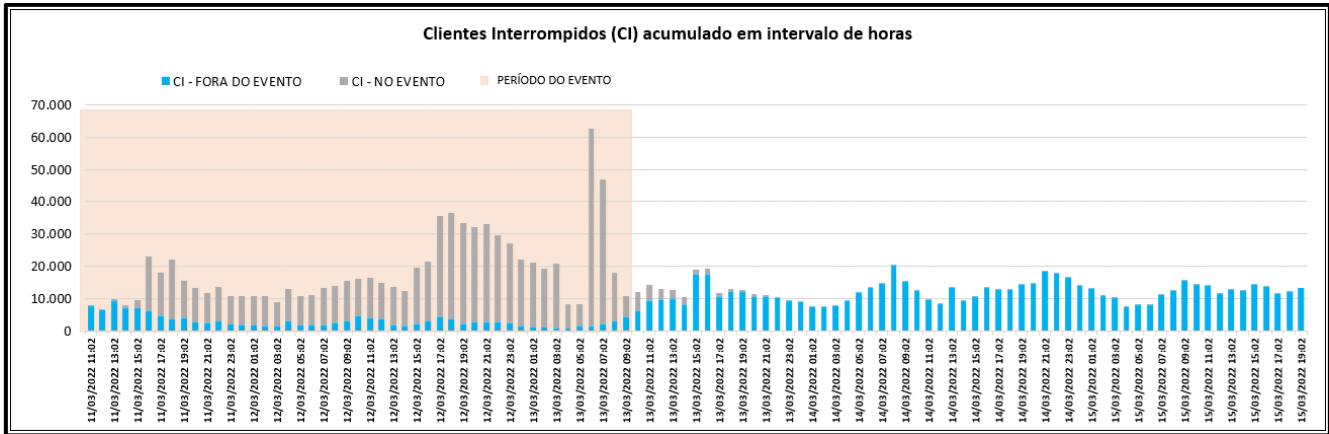


Figura 12-Clientes interrompidos – CI em intervalos de horas

Na figura acima, as barras na cor cinza representam os clientes interrompidos oriundos das ocorrências por Situação de emergência e as barras em azul retratam os demais clientes interrompidos. Destacou-se em laranja o intervalo do evento, para elencar as seguintes situações:

- Anterior ao evento, 7.934 clientes estavam desligados por diversas causas.
- Durante o período do evento, registrou-se um pico máximo de 62.557 clientes desligados, resultantes daqueles que já estavam desligados antes do início do evento e aqueles que ficaram sem energia durante o período do evento.
- O restabelecimento se deu progressivamente de tal forma que após 12 horas do fim do evento aproximadamente 11.112 (do pico de 62.557) clientes permaneciam desligados, o que demonstra o esforço da distribuidora para reestabelecer o serviço no menor tempo possível, em situações de emergência.

Na figura abaixo é apresentada outra visão da quantidade de clientes interrompidos, a qual está associada ao início da ocorrência independentemente do tempo do reestabelecimento.

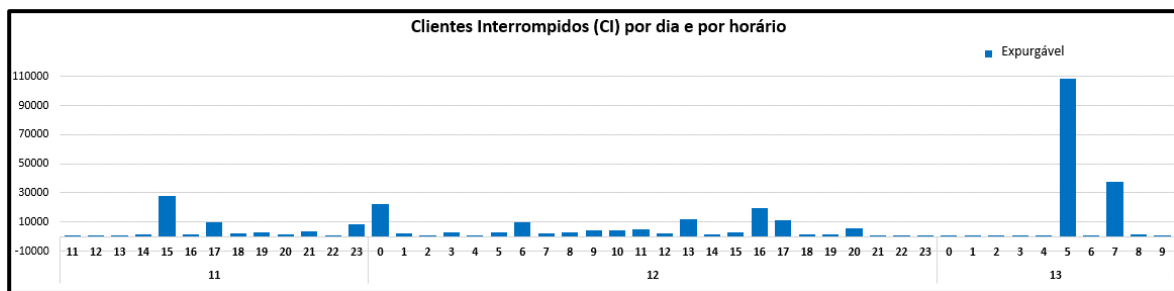


Figura 13 - CI por dia e por Horário

A Figura 13 permite calcular o CI das ocorrências emergenciais associadas ao evento, uma vez que a contabilização é feita uma única vez para cada interrupção (uma ocorrência emergencial pode ter várias interrupções associadas). Em outras palavras, na figura acima um cliente aparecerá uma única vez em um determinado horário, em relação ao início da mesma ocorrência emergencial.

Em termos de Consumidor Hora Interrompido – CHI, a Figura 14 apresenta seu comportamento ao longo dos dias 11 a 13 de março de 2022. Observa-se que, o CHI acumulado expurgável, resultante da somatória das interrupções decorrentes do evento, resultou em um montante de 755.680,99 CHI.

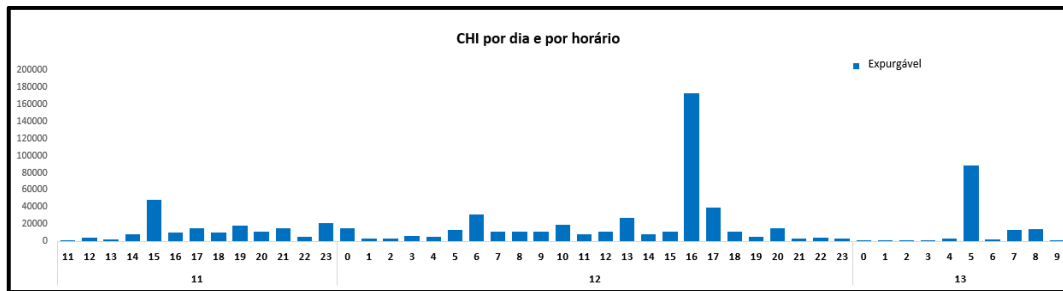


Figura 14 - CHI por dia e por horário

Na Figura 14, os valores estão acumulados de acordo com o início da ocorrência, o que permite avaliar o horário de maior impacto em termos de abrangência e duração das interrupções. No evento em tela, a maior quantidade de CHI aconteceu devido às interrupções que iniciaram no período das 16:00h do dia 12/03.

### 4.3 Síntese das informações técnicas do evento

A tabela 7 apresenta uma síntese de informações relevantes a respeito do impacto do evento em tela e das interrupções decorrentes deste.

Relatório	ISE 09 03/2022 – GO	Evento	01-0061/ENEL – GO	Período:	Início (dd/mm/aaaa hh:mm:ss)	Fim <sup>1</sup> (dd/mm/aaaa hh:mm:ss)
:		:			11/03/2022 11:00	13/03/2022 09:30
<b>ABRANGÊNCIA DO LAUDO METEOROLÓGICO PARA VERIFICAÇÃO DE EXPURGO DE SITUAÇÃO DE EMERGÊNCIA</b>						
Abadia De Goias, Abadiania, Acreuna, Adelandia, Agua Fria De Goias, Aguas Lindas De Goias, Alexania, Aloandia, Alto Horizonte, Alto Paraiso De Goias, Alvorada Do Norte, Amaralina, Americano Do Brasil, Anapolis, Anicuns, Aparecida De Goiania, Aparecida Do Rio Doce, Apore, Aracu, Aragarças, Aragoiania, Araguapaz, Arenopolis, Aruana, Aurilandia, Avelinopolis, Baliza, Barro Alto, Bela Vista De Goias, Bom Jardim De Goias, Bom Jesus De Goias, Bonfinopolis, Bonopolis, Brazabrantes, Buriti Alegre, Buriti De Goias, Buritinopolis, Cabeceiras, Cachoeira Alta, Cachoeira Dourada, Cacu, Caiaponia, Caldas Novas, Caldazinha, Campestre De Goias, Campinacu, Campinorte, Campo Alegre De Goias, Campo Limpo De Goias, Campos Belos, Campos Verdes, Castelandia, Catalao, Caturai, Cavalcante, Cezarina, Chapadao Do Ceu, Cidade Ocidental, Cocalzinho De Goias, Colinas Do Sul, Corrego Do Ouro, Corumba De Goias, Corumbaiba, Cristalina, Cristianopolis, Crixas, Crominia, Cumari, Damianopolis, Damolandia, Davinopolis, Diorama, Divinopolis De Goias, Doverlandia, Edealina, Edeia, Estrela Do Norte, Faina, Fazenda Nova, Firminopolis, Flores De Goias, Formosa, Formoso, Gameleira De Goias, Goianapolis, Goiandira, Goianesia, Goiania, Goianira, Goias, Goiatuba, Gouvelandia, Guapo, Guarani De Goias, Guarinos, Heitorai, Hidrolandia, Hidrolina, Iaciara, Inaciolandia, Indiara, Inhumas, Ipameri, Ipora, Israelandia, Itaberaí, Itaguari, Itaguaru, Itaja, Itapaci, Itapirapua, Itapuranga, Itaruma, Itaucu, Itumbiara, Ivolandia, Jandaia, Jaragua, Jatai, Jaupaci, Jesupolis, Joviania, Jussara, Lagoa Santa, Leopoldo De Bulhoes, Luziania, Mairipotaba, Mambai, Mara Rosa, Matrincha, Maurilandia, Mimoso De Goias, Minacu, Mineiros, Monte Alegre De Goias, Montes Claros De Goias, Montividiu, Montividiu Do Norte, Morrinhos, Morro Agudo De Goias, Mossamedes, Mozarlandia, Mundo Novo, Mutunopolis, Nazario, Neropolis, Niquelandia, Nova America, Nova Aurora, Nova Crixas, Nova Gloria, Nova Iguacu De Goias, Nova Roma, Nova Veneza, Novo Brasil, Novo Gama, Novo Planalto, Orizona, Ouro Verde De Goias, Ouvidor, Padre Bernardo, Palestina De Goias, Palmeiras De Goias, Palminopolis, Panama, Paranaiguara,						

Parauna, Perolandia, Petrolina De Goias, Pilar De Goias, Piracanjuba, Piranhas, Pirenopolis, Pires Do Rio, Planaltina, Pontalina, Porangatu, Porteirao, Portelandia, Posse, Professor Jamil, Quirinopolis, Rio Quente, Rio Verde, Rubiataba, Sanclerlandia, Santa Barbara De Goias, Santa Cruz De Goias, Santa Fe De Goias, Santa Helena De Goias, Santa Isabel, Santa Rita Do Araguaia, Santa Rita Do Novo Destino, Santa Tereza De Goias, Santa Terezinha De Goias, Santo Antonio Da Barra, Santo Antonio De Goias, Santo Antonio Do Descoberto, Sao Domingos, Sao Francisco De Goias, Sao Joao D Alianca, Sao Luis De Montes Belos, Sao Luiz Do Norte, Sao Miguel Do Araguaia, Sao Miguel Do Passa Quatro, Sao Simao, Senador Canedo, Serranopolis, Sylvania, Simolandia, Sitio D Abadia, Taquaral De Goias, Teresina De Goias, Terezopolis De Goias, Tres Ranchos, Trindade, Trombas, Turvelandia, Uirapuru, Uruacu, Urutai, Valparaiso De Goias, Varjao, Vianopolis, Vicentinopolis, Vila Boa, Vila Propicio.			
ITEM	DESCRIÇÃO	VALOR	UNIDADE
1	Tempo Médio de Preparação das equipes durante o período do evento	330	min
2	Tempo Médio de Deslocamento das equipes durante o período do evento	57	min
3	Tempo Médio de Execução das obras durante o período do evento	88	min
4	Quantidade de municípios afetados durante o período do evento	227	-
5	Quantidade de subestações afetadas durante o período do evento	311	-
6	Data e hora do início da primeira ocorrência com causas expurgáveis	11/03/2022 11:02	dd/mm/aaaa hh:mm
7	Data e hora do término da última ocorrência com causas expurgáveis	13/03/2022 09:22	dd/mm/aaaa hh:mm
8	Soma dos CHI das interrupções associadas ao evento e causas expurgáveis	755.680,99	hora
9	Número de unidades consumidoras atingidas (CI) com causas expurgáveis	331.011	-
10	Média da duração das interrupções com causas expurgáveis (CHI/CI)	7,76	hora
11	Duração da interrupção mais longa com causas expurgáveis	68,12	hora

Tabela 7 – Síntese de informações gerais do evento.

<sup>1</sup>Considerando que a Operação da Enel Goiás toma conhecimento somente no início da manhã da maior parte das ocorrências iniciadas no período da madrugada, ou seja, até 9h, quando um laudo abrange os horários da madrugada até 8h59min o horário de fim do evento para a devida a regional é estendido até este horário visando abranger todas as ocorrências provocadas pelo evento climático.

## 5 Relato técnico sobre a intervenção realizada para restabelecimento

Em qualquer evento de situação de emergência, a rede de distribuição registra ocorrências emergenciais que podem estar associadas ao meio ambiente (não gerenciáveis) ou relacionadas à operação do sistema (gerenciáveis). Nesse sentido, é importante destacar que, em qualquer situação, a ENEL GO despacha suas equipes de forma eficiente sem distinção da causa raiz, uma vez que o fato gerador somente é confirmado in loco, incluindo as ocorrências sem serviços executados (por exemplo, defeito interno), que podem atrasar o atendimento de ocorrências com desligamentos oriundos do sistema da distribuidora.

Assim, a fim de agilizar o reestabelecimento do serviço, além das equipes de atendimento de emergência, foram mobilizadas as equipes de combate a perdas, corte/religa, construção de rede, técnicos do sistema elétrico e grande equipe de backoffice.

Pode ser observado nas evidências do Item 6.1 as chuvas e ventos registrados trouxeram vários pontos de alagamento de ruas. Também foram observadas em várias ocorrências, relatos de equipes a

respeito do mau tempo, relatando atolamentos em estradas e dificuldade de acesso, afetando os atendimentos realizados pelas equipes.

Neste cenário, durante o período do evento, entre 11 e 13 de Março de 2022, observa-se nas imagens a seguir os atendimentos realizados, as equipes e o número de ocorrências iniciadas durante o evento.

Assim, adiante serão apresentadas, com maior nível de detalhes, as ações adotadas pela distribuidora.

### 5.1 Contingente de técnicos utilizados nos serviços e tempos de atendimento

Nas figuras abaixo o número de ocorrências estão associadas ao dia de início da ocorrência, sendo que cada uma delas é contabilizada apenas uma vez, respeitando os dias do evento climático e independentemente do tempo do reestabelecimento. Dentro da gestão da empresa destaca-se na Figura 16 os atendimentos realizados para atender as ocorrências emergenciais iniciadas no período do evento (Figura 15). Na Figura 17 ilustra a quantidade de turnos para atendimento das ocorrências emergenciais. Ressalta-se que para o atendimento de algumas ocorrências fez-se necessária a alocação de mais de uma equipe.

Anterior ao evento 668 ocorrências estavam ativas, por diversas causas.

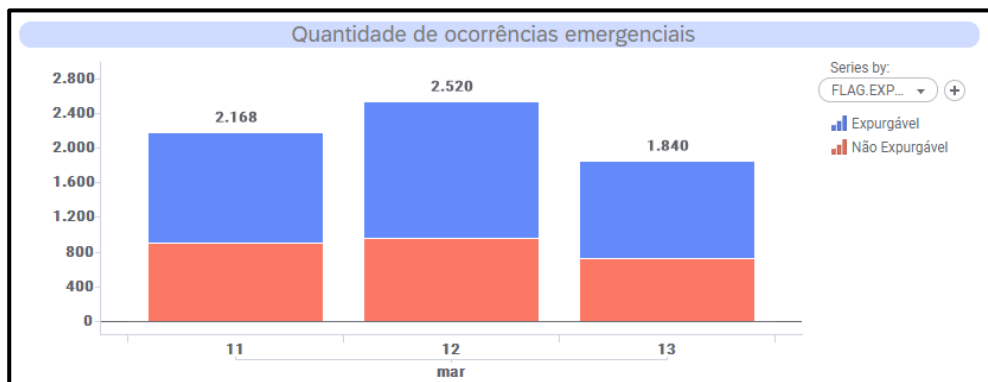


Figura 15 - Ocorrências emergenciais no período do evento por dia

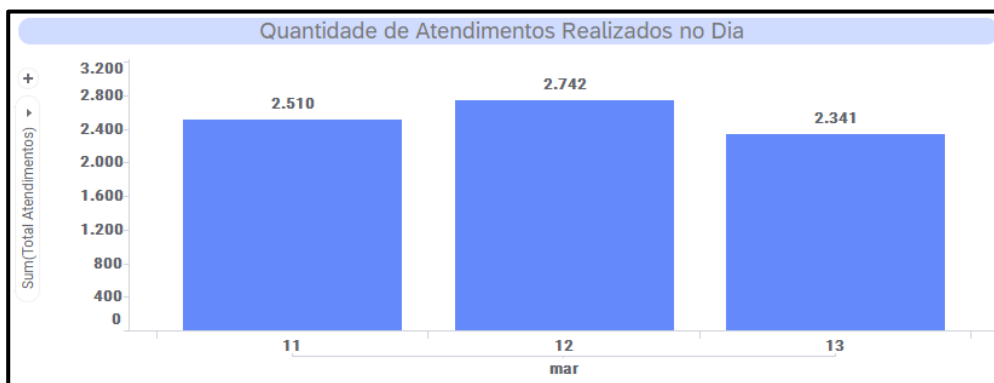


Figura 16 - Atendimentos realizados pelas equipes no período do evento por dia



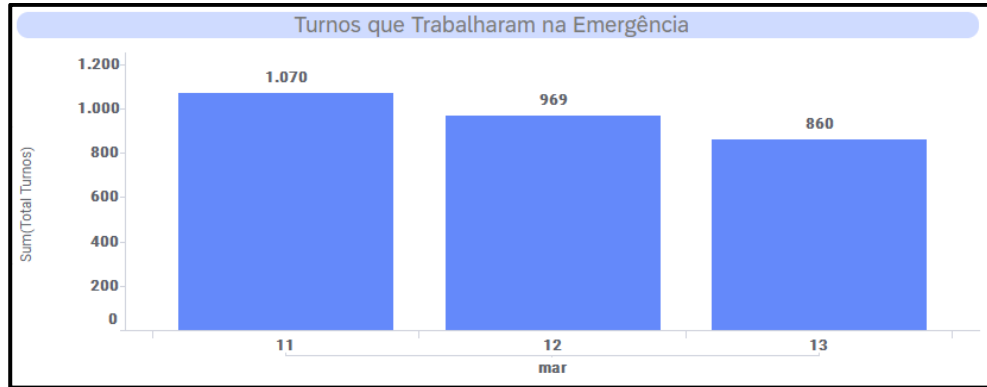


Figura 17 - Equipes no período do evento por dia

## 5.2 Tempos médios de atendimento

Apresenta-se na Figura 18 informações a respeito dos tempos médios de atendimento das equipes de campo durante a vivência do evento (início 11/03/2022 às 11:00 e Fim 13/03/2022 às 09:30) e nas imagens (Figura 19 a Figura 27), destaca-se as informações a respeito dos tempos médios de atendimento das equipes de campo durante a vivência do evento por regional, incluindo as ocorrências classificadas como situação de emergência.

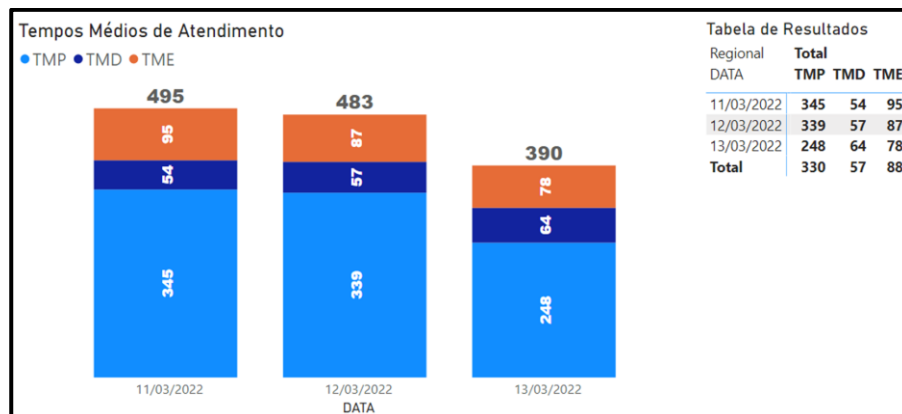


Figura 18 - Tempos de atendimento registrados no período do evento (início 11/03/2022 às 11:00 e Fim 13/03/2022 às 09:30)

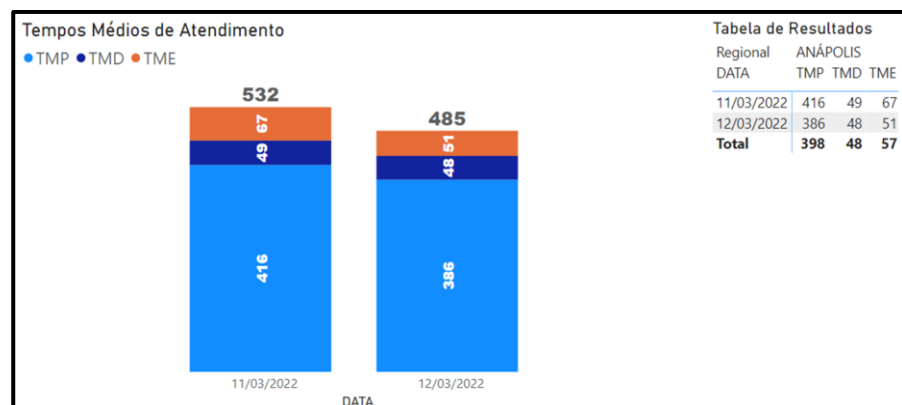


Figura 19 - Tempos de atendimento registrados no período do evento (Regional Anápolis - início 11/03/2022 às 13:00 e Fim 12/03/2022 às 18:30)



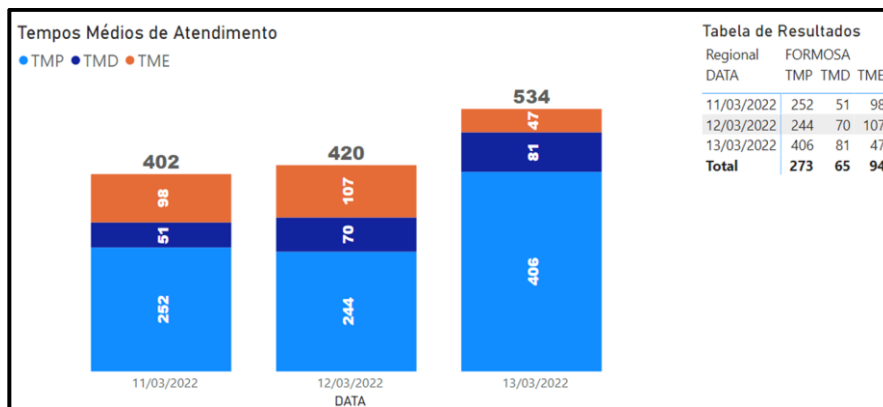


Figura 20 - Tempos de atendimento registrados no período do evento (Regional Formosa - início 11/03/2022 às 11:00 e Fim 13/03/2022 às 09:30)

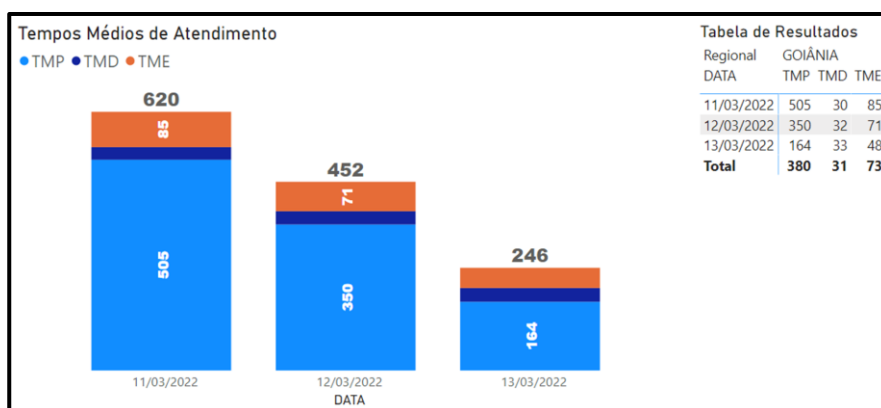


Figura 21 - Tempos de atendimento registrados no período do evento (Regional Goiânia - início 11/03/2022 às 13:30 e Fim 13/03/2022 às 08:59)

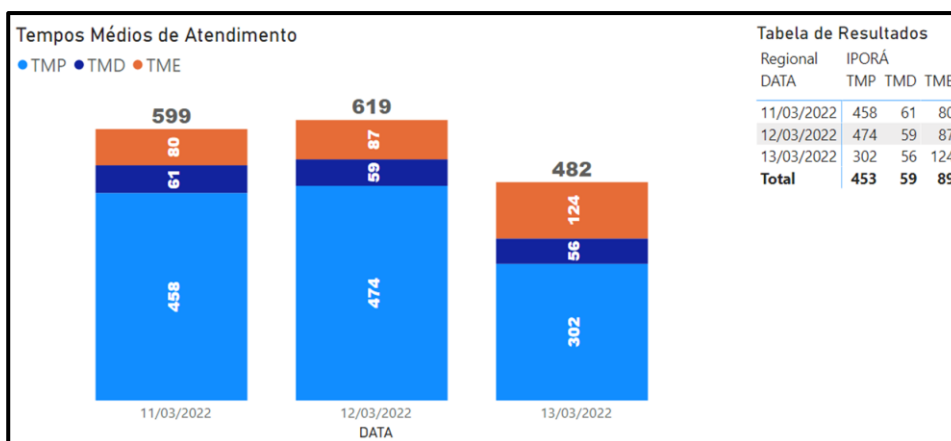


Figura 22 - Tempos de atendimento registrados no período do evento (Regional Iporá - início 11/03/2022 às 12:30 e Fim 13/03/2022 às 08:59)

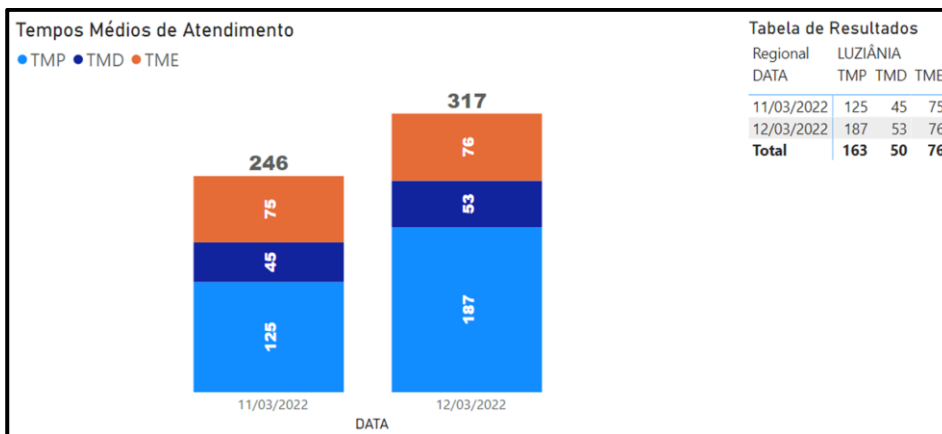


Figura 23 - Tempos de atendimento registrados no período do evento (Regional Luziânia - início 11/03/2022 às 12:30 e Fim 12/03/2022 às 18:00)

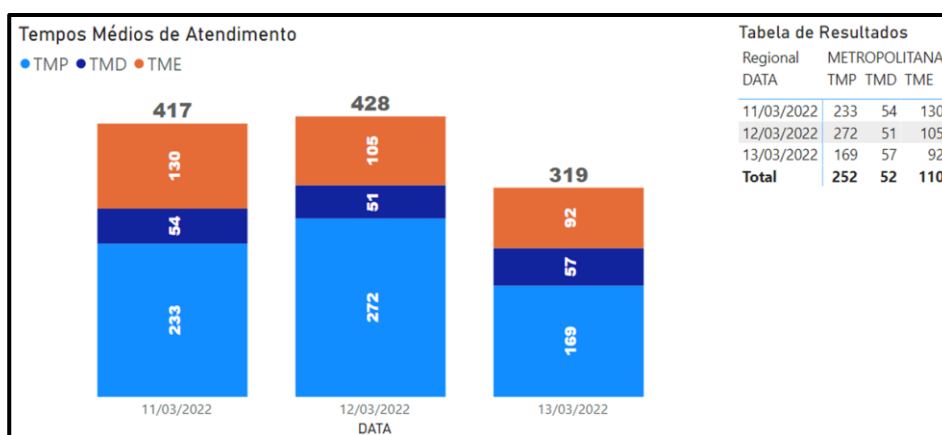


Figura 24 - Tempos de atendimento registrados no período do evento (Regional Metropolitana - início 11/03/2022 às 13:30 e Fim 13/03/2022 às 08:59)

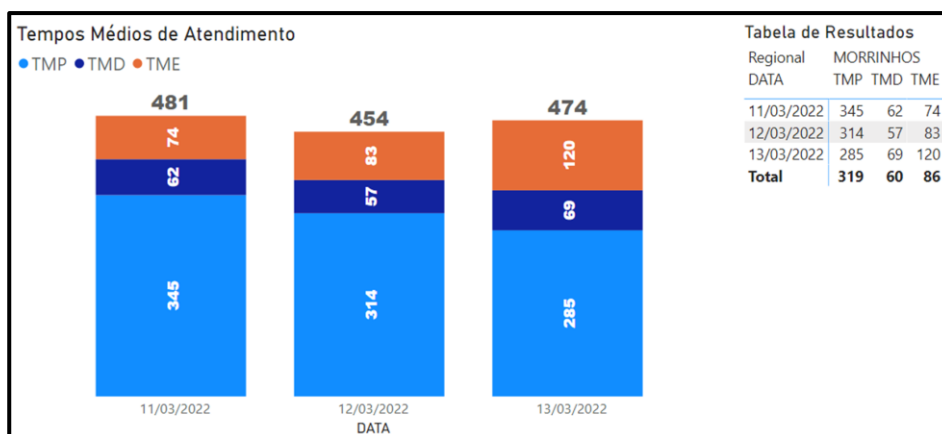


Figura 25 - Tempos de atendimento registrados no período do evento (Regional Morrinhos - início

11/03/2022 às 11:00 e Fim 13/03/2022 às 08:59)

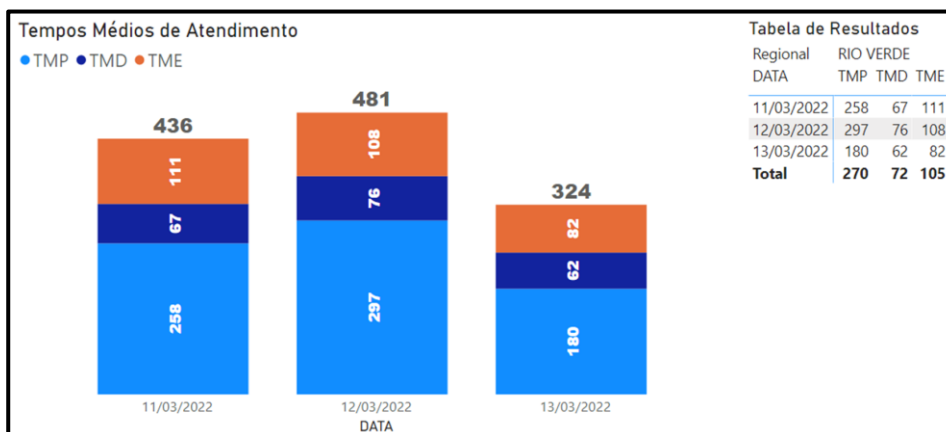


Figura 26 - Tempos de atendimento registrados no período do evento (Regional Rio Verde - início 11/03/2022 às 12:30 e Fim 13/03/2022 às 08:59)

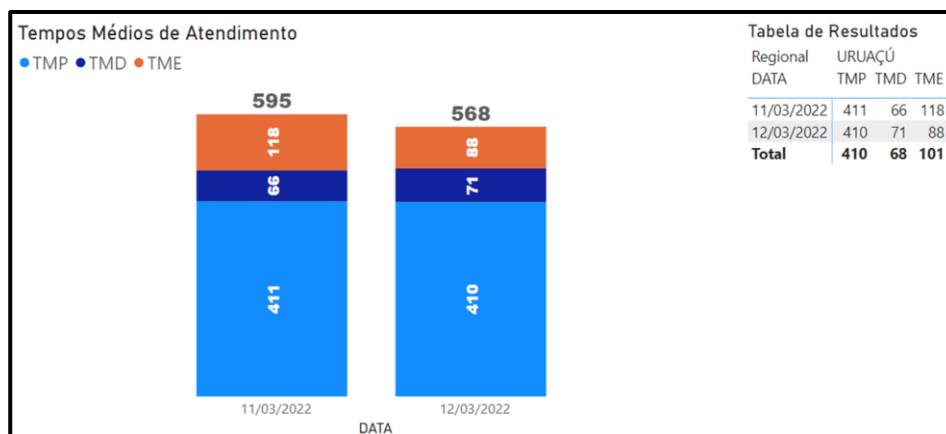


Figura 27 - Tempos de atendimento registrados no período do evento (Regional Uruaçu - início 11/03/2022 às 11:30 e Fim 12/03/2022 às 16:30)

Conforme mostrado nas figuras acima, o aumento de ocorrências no período do evento também trouxe um aumento nas parcelas dos tempos médios de atendimento (preparo deslocamento e execução). Note-se ainda que, a parcela mais impactada foi o tempo médio de preparo (TMP), em função da quantidade de ocorrências que ficaram em tempo de espera.

## 6 Evidências do evento

Seguem no subitem abaixo as matérias jornalísticas que evidenciam a severidade e abrangência do evento relatado.

### 6.1 Matérias jornalísticas

Apresenta-se abaixo diversas reportagens a respeito do evento ocorrido entre os dias 11 a 13 de março 2022.



Fonte: Badiinho

Link: <https://www.badiinho.com.br/em-aproximadamente-tres-horas-chove-quase-70mm-em-catalao/>

## Chuva e vento forte fazem estragos em Três Ranchos; veja imagens

Postado em 12/03/2022 às 18:51



Fonte: Zap Catalão


Link: <https://www.zapcatalao.com.br/chuva-e-vento-forte-fazem-estragos-em-tres-ranchos-veja-imagens/>



**maisgoias** TEMPO AGORA | Chuva chega forte a cidade de São João da Aliança, na região da Chapada dos Veadeiros. Vídeo @rafafgracas

Fonte: Mais Goiás

Link: <https://www.instagram.com/reel/CbAjlRd7bK/?igshid=YmMyMTA2M2Y=>



Fonte: Mais Goiás

Link: <https://www.instagram.com/p/CbBZqO6LnEK/?igshid=YmMyMTA2M2Y=>



## ANEXO I - Relação de ocorrências emergências expurgáveis

Relatório: ISE 09 03/2022 – GO	Evento: 01-0061/ENEL – GO	Período:	Início (dd/mm/aaaa hh:mm:ss) 11/03/2022 11:00	Fim <sup>1</sup> (dd/mm/aaaa hh:mm:ss) 13/03/2022 09:30
<b>ABRANGÊNCIA DO LAUDO METEOROLÓGICO</b>				
Abadia De Goias, Abadiania, Acreuna, Adelandia, Agua Fria De Goias, Aguas Lindas De Goias, Alexania, Aloandia, Alto Horizonte, Alto Paraíso De Goias, Alvorada Do Norte, Amaralina, Americano Do Brasil, Anapolis, Anicuns, Aparecida De Goiania, Aparecida Do Rio Doce, Apore, Aracu, Aragarcas, Aragoiania, Araguapaz, Arenopolis, Aruana, Aurilandia, Avelinopolis, Baliza, Barro Alto, Bela Vista De Goias, Bom Jardim De Goias, Bom Jesus De Goias, Bonfinopolis, Bonopolis, Brazabranes, Buriti Alegre, Buriti De Goias, Buritinopolis, Cabeceiras, Cachoeira Alta, Cachoeira Dourada, Cacu, Caiaponia, Caldas Novas, Caldazinha, Campestre De Goias, Campinacu, Campinorte, Campo Alegre De Goias, Campo Limpo De Goias, Campos Belos, Campos Verdes, Castelandia, Catalao, Caturai, Cavalcante, Cezarina, Chapadao Do Ceu, Cidade Ocidental, Cocalzinho De Goias, Colinas Do Sul, Corrego Do Ouro, Corumba De Goias, Corumbaiba, Cristalina, Cristianopolis, Crixas, Crominia, Cumari, Damianopolis, Damolandia, Davinopolis, Diorama, Divinopolis De Goias, Doverlandia, Edealina, Edeia, Estrela Do Norte, Faina, Fazenda Nova, Firminopolis, Flores De Goias, Formosa, Formoso, Gameleira De Goias, Goianapolis, Goiandira, Goianesia, Goiania, Goianira, Goias, Goiatuba, Gouvelandia, Guapo, Guarani De Goias, Guarinos, Heitorai, Hidrolandia, Hidrolina, Iaciara, Inaciolandia, Indiara, Inhumas, Ipameri, Ipora, Israelandia, Itaberai, Itaguari, Itaguaru, Itaja, Itapaci, Itapirapua, Itapuranga, Itaruma, Itaucu, Itumbiara, Ivolandia, Jandaia, Jaragua, Jatai, Jaupaci, Jesupolis, Joviania, Jussara, Lagoa Santa, Leopoldo De Bulhoes, Luziania, Mairipotaba, Mambai, Mara Rosa, Matrincha, Maurilandia, Mimoso De Goias, Minacu, Mineiros, Monte Alegre De Goias, Montes Claros De Goias, Montividiu, Montividiu Do Norte, Morrinhos, Morro Agudo De Goias, Mossamedes, Mozarlandia, Mundo Novo, Mutunopolis, Nazario, Neropolis, Niquelandia, Nova America, Nova Aurora, Nova Crixas, Nova Gloria, Nova Iguacu De Goias, Nova Roma, Nova Veneza, Novo Brasil, Novo Gama, Novo Planalto, Orizona, Ouro Verde De Goias, Ouvidor, Padre Bernardo, Palestina De Goias, Palmeiras De Goias, Palminopolis, Panama, Paranaiguara, Parauna, Perolandia, Petrolina De Goias, Pilar De Goias, Piracanjuba, Piranhas, Pirenopolis, Pires Do Rio, Planaltina, Pontalina, Porangatu, Porteira, Portelandia, Posse, Professor Jamil, Quirinopolis, Rio Quente, Rio Verde, Rubiataba, Sanclerlandia, Santa Barbara De Goias, Santa Cruz De Goias, Santa Fe De Goias, Santa Helena De Goias, Santa Isabel, Santa Rita Do Araguaia, Santa Rita Do Novo Destino, Santa Tereza De Goias, Santa Terezinha De Goias, Santo Antonio Da Barra, Santo Antonio De Goias, Santo Antonio Do Descoberto, Sao Domingos, Sao Francisco De Goias, Sao Joao D Alianca, Sao Luis De Montes Belos, Sao Luiz Do Norte, Sao Miguel Do Araguaia, Sao Miguel Do Passa Quatro, Sao Simao, Senador Canedo, Serranopolis, Sylvania, Simolandia, Sitio D Abadia, Taquaral De Goias, Teresina De Goias, Terezopolis De Goias, Tres Ranchos, Trindade, Trombas, Turvelandia, Uirapuru, Uruacu, Urutai, Valparaiso De Goias, Varjao, Vianopolis, Vicentinopolis, Vila Boa, Vila Propicio.				

Tabela 8 – Tabela Resumo do evento.

Segue abaixo a tabela resumo relativo às interrupções expurgadas por Situação de Emergência para o período do evento supracitado, bem como o limite de CHI da Distribuidora.

RESUMO			
TOTAL DE INTERRUPTÕES	TOTAL CHI	TOTAL CI	LIMITE CHI
2.653	755.680,99	331.011	490.173,71

Tabela 9 – Tabela Resumo das interrupções versus limite CHI.

Segue ainda a relação, na íntegra, a lista de interrupções com o devido detalhamento das informações.



Tabela 10 – Detalhamento das Interrupções Expurgadas.

age nte	mes_compe tencia	ano_compe tencia	codigoCon junto	aliment ador	subst acao	EQP_ORIG EM	numeroOrdemInt errupcao	codTipoInter rupcao	codMotivoE xpurgo	dataHoraInicioInt errupcao	dataHoraResta bilizacao	fatoGerador	nivelTe nsao	qtdConsumidoras Atingidas	numConsumidores Conjunto	CHI
607 2	3	2022	16483	1	84	CI1114236 3	2022351738	1	3	11/03/2022 11:02:16	11/03/2022 13:18:00	Interna-Não programada-Meio ambiente- Vento	220	45	7471	101,8 0
607 2	3	2022	14876	1	23	IT2129334 2	2022351778	1	3	11/03/2022 11:13:05	12/03/2022 17:35:31	Interna-Não programada-Meio ambiente- Vento	220	2	10258	60,75
607 2	3	2022	14958	2	146	60078704	2022351787	1	3	11/03/2022 11:16:01	11/03/2022 13:38:32	Interna-Não programada-Meio ambiente- Vento	220	1	11636	2,38
607 2	3	2022	14896	2	44	PJ1241250 8	2022351796	1	3	11/03/2022 11:18:44	11/03/2022 12:50:00	Interna-Não programada-Meio ambiente- Vento	13800	15	4325	22,82
607 2	3	2022	14930	1	259	JL1221354 7	2022351813	1	3	11/03/2022 17:26:01	12/03/2022 20:30:00	Interna-Não programada-Meio ambiente- Vento	13800	24	54284	649,5 9
607 2	3	2022	15749	32	173	CX213466 46	2022351837	1	3	11/03/2022 11:30:38	12/03/2022 02:49:23	Interna-Não programada-Meio ambiente- Vento	220	1	14752	15,31
607 2	3	2022	15749	32	173	CX213466 46	2022351837	1	3	11/03/2022 20:59:38	12/03/2022 02:56:35	Interna-Não programada-Meio ambiente- Vento	220	3	14752	17,85
607 2	3	2022	15749	32	173	CX213466 46	2022351837	1	3	12/03/2022 02:50:48	12/03/2022 02:56:35	Interna-Não programada-Meio ambiente- Vento	220	280	14752	26,99
607 2	3	2022	15750	32	173	CX213466 46	2022351837	1	3	12/03/2022 02:50:48	12/03/2022 02:56:35	Interna-Não programada-Meio ambiente- Vento	220	1	6349	0,10
607 2	3	2022	16486	2	234	10030902 728	2022351838	1	3	11/03/2022 11:30:42	12/03/2022 09:48:00	Interna-Não programada-Meio ambiente- Vento	220	1	3455	22,29
607 2	3	2022	14930	4	374	10030831 944	2022351856	1	3	11/03/2022 11:35:42	11/03/2022 14:56:00	Interna-Não programada-Meio ambiente- Vento	220	1	54284	3,34
607 2	3	2022	14943	3	197	IH1218235 7	2022351886	1	3	11/03/2022 11:45:13	11/03/2022 16:34:00	Interna-Não programada-Meio ambiente- Vento	13800	4	14290	19,25
607 2	3	2022	16491	2	164	SC121005 78LD	2022351916	1	3	11/03/2022 15:29:11	11/03/2022 21:06:00	Interna-Não programada-Meio ambiente- Vento	13800	18	17576	101,0 4
607 2	3	2022	14912	1	301	PX121713 65	2022351917	1	3	11/03/2022 11:53:37	11/03/2022 15:58:00	Interna-Não programada-Meio ambiente- Descarga Atmosférica	13800	6	6756	24,44
607 2	3	2022	15748	1	188	OZ120171 03	2022351927	1	3	11/03/2022 11:58:06	11/03/2022 14:19:00	Interna-Não programada-Meio ambiente- Descarga Atmosférica	13800	3	11701	7,05
607 2	3	2022	16483	1	84	CI2107693 4	2022351936	1	3	11/03/2022 12:02:07	11/03/2022 22:26:00	Interna-Não programada-Meio ambiente- Vento	220	1	7471	10,40
607 2	3	2022	14876	1	23	BJ2130542 1	2022351939	1	3	11/03/2022 12:05:36	12/03/2022 21:13:00	Interna-Não programada-Meio ambiente- Descarga Atmosférica	220	1	10258	33,12
607 2	3	2022	16489	4	32	CN110000 12	2022351942	1	3	11/03/2022 11:48:53	11/03/2022 14:01:00	Interna-Não programada-Meio ambiente- Vento	220	114	10514	251,0 2
607 2	3	2022	14962	1	151	PK212384 04	2022351943	1	3	11/03/2022 12:06:36	11/03/2022 14:37:00	Interna-Não programada-Meio ambiente- Vento	220	1	15140	2,51
607 2	3	2022	14890	4	34	10009008 029	2022351970	1	3	11/03/2022 12:13:45	11/03/2022 21:44:00	Interna-Não programada-Meio ambiente- Vento	220	1	47179	9,50
607 2	3	2022	16486	2	234	CN211534 41	2022351974	1	3	11/03/2022 12:14:48	11/03/2022 15:57:00	Interna-Não programada-Meio ambiente- Descarga Atmosférica	220	1	3455	3,70
607 2	3	2022	14985	31	180	UR123319 32	2022351978	1	3	11/03/2022 12:15:51	11/03/2022 22:33:00	Interna-Não programada-Meio ambiente- Descarga Atmosférica	34500	2	24085	20,57
607 2	3	2022	14988	2	181	VI1204728 3	2022351981	1	3	11/03/2022 12:16:39	11/03/2022 15:56:00	Interna-Não programada-Meio ambiente- Vento	13800	5	4300	18,28
607 2	3	2022	15748	1	354	BC211099 14	2022351993	1	3	11/03/2022 12:20:43	11/03/2022 15:54:00	Interna-Não programada-Meio ambiente- Descarga Atmosférica	220	1	11701	3,55
607 2	3	2022	14955	1	384	IT1846264 6TS	2022351996	1	3	11/03/2022 12:14:25	11/03/2022 22:00:00	Interna-Não programada-Meio ambiente- Descarga Atmosférica	13800	83	5718	810,0 6

607 2	3	2022	14955	3	384	IT1846264 6TS	2022351996	1	3	11/03/2022 12:14:25	11/03/2022 22:00:00	Interna-Não programada-Meio ambiente- Descarga Atmosférica	13800	1	5718	9,76
607 2	3	2022	15748	1	188	OZ210228 52	2022352015	1	3	11/03/2022 12:27:59	11/03/2022 16:34:00	Interna-Não programada-Meio ambiente- Descarga Atmosférica	220	3	11701	12,30
607 2	3	2022	16494	31	583	BF212532 18	2022352028	1	3	11/03/2022 12:31:58	11/03/2022 16:05:00	Interna-Não programada-Meio ambiente- Descarga Atmosférica	220	1	17414	3,55
607 2	3	2022	14875	1	24	BM211526 57	2022352030	1	3	11/03/2022 12:32:24	12/03/2022 09:21:16	Interna-Não programada-Meio ambiente- Descarga Atmosférica	220	1	5388	20,81
607 2	3	2022	14934	2	407	JT2116784 3	2022352048	1	3	11/03/2022 12:37:39	11/03/2022 20:02:23	Interna-Não programada-Meio ambiente- Vento	220	1	7180	7,41
607 2	3	2022	14889	31	54	GD120640 05	2022352049	1	3	11/03/2022 12:37:54	11/03/2022 15:22:07	Interna-Não programada-Meio ambiente- Vento	34500	1	20783	2,74
607 2	3	2022	14865	1	9	91000255 1	2022352071	1	3	11/03/2022 12:42:58	11/03/2022 18:27:00	Interna-Não programada-Meio ambiente- Vento	220	1	17707	5,73
607 2	3	2022	15733	2	43	10001012 930	2022352072	1	3	11/03/2022 12:43:00	11/03/2022 23:17:00	Interna-Não programada-Meio ambiente- Vento	220	1	17526	10,57
607 2	3	2022	16491	1	473	BS111601 76	2022352079	1	3	11/03/2022 12:44:47	11/03/2022 21:00:00	Interna-Não programada-Meio ambiente- Vento	220	118	17576	973,9 3
607 2	3	2022	15744	1	103	29018173 2	2022352088	1	3	11/03/2022 12:47:58	11/03/2022 21:08:12	Interna-Não programada-Meio ambiente- Vento	220	1	24330	8,34
607 2	3	2022	14940	5	421	32000788 80	2022352097	1	3	11/03/2022 12:49:54	11/03/2022 15:01:00	Interna-Não programada-Meio ambiente- Vento	220	1	107295	2,18
607 2	3	2022	14883	3	32	CN213246 50	2022352106	1	3	11/03/2022 12:53:57	11/03/2022 19:59:00	Interna-Não programada-Meio ambiente- Descarga Atmosférica	220	2	19940	14,17
607 2	3	2022	14982	1	489	76019911 5	2022352108	1	3	11/03/2022 12:55:37	12/03/2022 06:13:34	Interna-Não programada-Meio ambiente- Vento	220	1	35863	17,30
607 2	3	2022	16485	3	576	PU211992 38	2022352109	1	3	11/03/2022 12:56:01	12/03/2022 15:29:00	Interna-Não programada-Meio ambiente- Descarga Atmosférica	220	1	5138	26,55
607 2	3	2022	16485	31	576	PU123036 01	2022352110	1	3	11/03/2022 12:30:44	11/03/2022 15:31:00	Interna-Não programada-Meio ambiente- Vento	34500	6	5138	18,03
607 2	3	2022	14962	1	151	PK212235 64	2022352114	1	3	11/03/2022 12:57:32	11/03/2022 18:46:00	Interna-Não programada-Meio ambiente- Vento	220	2	15140	11,62
607 2	3	2022	16491	3	202	SL3114578 3	2022352116	1	3	11/03/2022 12:59:13	11/03/2022 17:56:00	Interna-Não programada-Meio ambiente- Vento	220	1	17576	4,95
607 2	3	2022	16491	31	202	SL2138755 6	2022352121	1	3	11/03/2022 13:00:46	12/03/2022 00:37:00	Interna-Não programada-Meio ambiente- Vento	220	1	17576	11,60
607 2	3	2022	14862	1	20	AA123494 36	2022352127	1	3	11/03/2022 13:02:53	11/03/2022 21:33:00	Interna-Não programada-Meio ambiente- Descarga Atmosférica	13800	4	24213	34,01
607 2	3	2022	14889	1	264	TH122807 39	2022352128	1	3	11/03/2022 13:02:55	11/03/2022 18:45:00	Interna-Não programada-Meio ambiente- Descarga Atmosférica	13800	2	20783	11,40
607 2	3	2022	14978	31	216	TL2121579 3	2022352129	1	3	11/03/2022 13:03:02	11/03/2022 17:43:00	Interna-Não programada-Meio ambiente- Vento	220	1	8771	4,67
607 2	3	2022	14933	1	102	JA2100009 8	2022352135	1	3	11/03/2022 13:04:06	11/03/2022 19:23:00	Interna-Não programada-Meio ambiente- Vento	220	1	19128	6,31
607 2	3	2022	14944	4	124	MR310921 33	2022352136	1	3	11/03/2022 13:04:13	11/03/2022 15:49:00	Interna-Não programada-Meio ambiente- Vento	220	1	24204	2,75
607 2	3	2022	14887	32	225	CM123471 69	2022352137	1	3	11/03/2022 13:02:14	11/03/2022 14:58:00	Interna-Não programada-Meio ambiente- Descarga Atmosférica	34500	7	3608	13,51
607 2	3	2022	14887	32	225	CM123471 69	2022352137	1	3	11/03/2022 13:02:14	11/03/2022 17:41:00	Interna-Não programada-Meio ambiente- Descarga Atmosférica	34500	1	3608	4,65
607 2	3	2022	16494	31	583	NQ122659 66	2022352139	1	3	11/03/2022 13:05:56	11/03/2022 14:32:00	Interna-Não programada-Meio ambiente- Vento	34500	12	17414	17,21
607 2	3	2022	14894	4	204	PV211712 45	2022352141	1	3	11/03/2022 13:06:29	11/03/2022 16:48:00	Interna-Não programada-Meio ambiente- Descarga Atmosférica	220	2	18219	7,38
607 2	3	2022	14985	31	180	NQ122351 12	2022352143	1	3	11/03/2022 12:13:23	12/03/2022 10:07:00	Interna-Não programada-Meio ambiente- Vento	34500	11	24085	240,8 3

607 2	3	2022	15743	1	26	BG122635 67	2022352144	1	3	11/03/2022 13:06:54	11/03/2022 16:08:00	Interna-Não programada-Meio ambiente- Árvore ou Vegetação	13800	17	1540	51,31
607 2	3	2022	14940	1	6	10008345 358	2022352157	1	3	11/03/2022 13:10:08	11/03/2022 15:55:00	Interna-Não programada-Meio ambiente- Vento	220	1	107295	2,75
607 2	3	2022	16483	31	385	RQ120630 50	2022352161	1	3	11/03/2022 12:39:35	11/03/2022 21:06:14	Interna-Não programada-Meio ambiente- Vento	34500	11	7471	92,89
607 2	3	2022	16483	31	385	RQ120630 50	2022352161	1	3	11/03/2022 12:39:35	12/03/2022 00:16:32	Interna-Não programada-Meio ambiente- Vento	34500	5	7471	58,08
607 2	3	2022	14911	2	71	90106957	2022352163	1	3	11/03/2022 13:12:42	11/03/2022 18:12:00	Interna-Não programada-Meio ambiente- Vento	220	1	14991	4,99
607 2	3	2022	14930	2	374	61025014 0	2022352168	1	3	11/03/2022 13:14:36	11/03/2022 17:57:00	Interna-Não programada-Meio ambiente- Vento	220	1	54284	4,71
607 2	3	2022	14943	3	197	IH1224203 1	2022352178	1	3	11/03/2022 13:17:51	12/03/2022 08:20:00	Interna-Não programada-Meio ambiente- Vento	13800	4	14290	76,14
607 2	3	2022	14985	31	180	UR123142 12	2022352198	1	3	11/03/2022 13:23:04	11/03/2022 18:55:00	Interna-Não programada-Meio ambiente- Descarga Atmosférica	34500	2	24085	11,06
607 2	3	2022	14961	3	190	10022449 610	2022352200	1	3	11/03/2022 13:23:21	11/03/2022 22:58:00	Interna-Não programada-Meio ambiente- Vento	220	1	40737	9,58
607 2	3	2022	14939	2	352	LC213039 46	2022352202	1	3	11/03/2022 13:24:26	11/03/2022 15:30:00	Interna-Não programada-Meio ambiente- Vento	220	1	13765	2,09
607 2	3	2022	14889	2	359	IO1845493 1TS	2022352206	1	3	11/03/2022 12:17:10	11/03/2022 15:55:00	Interna-Não programada-Meio ambiente- Vento	13800	40	20783	145,2 2
607 2	3	2022	14905	1	362	PV211416 71	2022352209	1	3	11/03/2022 13:26:21	11/03/2022 19:13:00	Interna-Não programada-Meio ambiente- Descarga Atmosférica	220	1	5464	5,78
607 2	3	2022	14912	2	301	PX120470 21	2022352214	1	3	11/03/2022 12:44:01	11/03/2022 15:36:00	Interna-Não programada-Meio ambiente- Descarga Atmosférica	13800	10	6756	28,66
607 2	3	2022	15730	2	415	RV211891 23	2022352220	1	3	11/03/2022 13:30:50	11/03/2022 20:09:00	Interna-Não programada-Meio ambiente- Vento	220	3	1287	19,91
607 2	3	2022	16490	2	59	13229655	2022352231	1	3	11/03/2022 13:33:18	11/03/2022 17:59:00	Interna-Não programada-Meio ambiente- Vento	220	1	21678	4,43
607 2	3	2022	16483	1	84	NE211492 21	2022352238	1	3	11/03/2022 13:36:53	11/03/2022 21:14:00	Interna-Não programada-Meio ambiente- Descarga Atmosférica	220	1	7471	7,62
607 2	3	2022	14890	4	34	19900334 68	2022352242	1	3	11/03/2022 13:37:35	11/03/2022 15:09:00	Interna-Não programada-Meio ambiente- Vento	220	1	47179	1,52
607 2	3	2022	14862	2	20	AA122583 46	2022352254	1	3	11/03/2022 13:41:37	11/03/2022 23:19:00	Interna-Não programada-Meio ambiente- Descarga Atmosférica	13800	25	24213	240,5 8
607 2	3	2022	14977	1	539	PV121855 45	2022352258	1	3	11/03/2022 13:42:03	12/03/2022 09:26:00	Interna-Não programada-Meio ambiente- Vento	13800	4	6314	78,93
607 2	3	2022	14969	8	160	RV123714 01	2022352259	1	3	11/03/2022 13:07:27	11/03/2022 14:47:00	Interna-Não programada-Meio ambiente- Vento	13800	24	40857	39,82
607 2	3	2022	14969	8	160	RV123714 01	2022352259	1	3	11/03/2022 13:07:27	12/03/2022 01:37:00	Interna-Não programada-Meio ambiente- Vento	13800	6	40857	74,96
607 2	3	2022	14906	3	56	10013982 573	2022352261	1	3	11/03/2022 13:43:30	11/03/2022 15:21:00	Interna-Não programada-Meio ambiente- Vento	220	1	31618	1,62
607 2	3	2022	15740	2	420	10028959 815	2022352264	1	3	11/03/2022 13:43:57	11/03/2022 21:04:00	Interna-Não programada-Meio ambiente- Vento	220	1	51063	7,33
607 2	3	2022	14918	1	1	BQ123026 32	2022352271	1	3	11/03/2022 13:08:20	12/03/2022 07:40:00	Interna-Não programada-Meio ambiente- Vento	13800	3	33592	55,58
607 2	3	2022	14969	8	160	RV124024 42	2022352278	1	3	11/03/2022 13:47:21	11/03/2022 19:02:00	Interna-Não programada-Meio ambiente- Descarga Atmosférica	13800	38	40857	199,2 8
607 2	3	2022	14981	9	498	SW113296 26	2022352285	1	3	11/03/2022 13:50:16	11/03/2022 21:43:00	Interna-Não programada-Meio ambiente- Descarga Atmosférica	220	2	54784	15,76
607 2	3	2022	15734	1	394	KR213049 62	2022352287	1	3	11/03/2022 13:50:24	11/03/2022 15:22:00	Interna-Não programada-Meio ambiente- Descarga Atmosférica	220	1	2543	1,53
607 2	3	2022	15734	36	347	KR120749 18	2022352296	1	3	11/03/2022 13:52:58	11/03/2022 19:57:00	Interna-Não programada-Meio ambiente- Descarga Atmosférica	34500	9	2543	54,60

607 2	3	2022	14939	31	112	MQ12059 925	2022352299	1	3	11/03/2022 13:50:23	11/03/2022 19:23:00	Interna-Não programada-Meio ambiente- Descarga Atmosférica	34500	14	13765	77,61
607 2	3	2022	16493	2	338	LB213533 44	2022352300	1	3	11/03/2022 13:53:35	11/03/2022 15:17:00	Interna-Não programada-Meio ambiente- Vento	220	2	16306	2,78
607 2	3	2022	14905	1	362	NP122107 42	2022352303	1	3	11/03/2022 13:38:24	11/03/2022 18:05:00	Interna-Não programada-Meio ambiente- Descarga Atmosférica	13800	6	5464	26,66
607 2	3	2022	14962	2	358	10008838 958	2022352305	1	3	11/03/2022 13:54:13	12/03/2022 11:10:41	Interna-Não programada-Meio ambiente- Vento	220	1	15140	21,27
607 2	3	2022	14873	1	561	SZ2106329 4	2022352310	1	3	11/03/2022 13:55:23	12/03/2022 15:11:00	Interna-Não programada-Meio ambiente- Descarga Atmosférica	220	1	6352	25,26
607 2	3	2022	16491	1	335	CO210518 73	2022352313	1	3	11/03/2022 13:56:14	12/03/2022 11:00:00	Interna-Não programada-Meio ambiente- Descarga Atmosférica	220	1	17576	21,06
607 2	3	2022	15738	1	62	14932805	2022352317	1	3	11/03/2022 13:56:56	12/03/2022 09:45:00	Interna-Não programada-Meio ambiente- Vento	220	1	39226	19,80
607 2	3	2022	14985	31	180	NQ120567 87RE	2022352325	1	3	11/03/2022 12:27:21	12/03/2022 07:56:00	Interna-Não programada-Meio ambiente- Vento	34500	78	24085	1519, 24
607 2	3	2022	14905	33	56	GE213193 38	2022352338	1	3	11/03/2022 13:59:51	11/03/2022 21:44:00	Interna-Não programada-Meio ambiente- Descarga Atmosférica	220	1	5464	7,74
607 2	3	2022	14943	31	197	TI2133394 6	2022352349	1	3	11/03/2022 14:01:47	11/03/2022 20:06:00	Interna-Não programada-Meio ambiente- Descarga Atmosférica	220	1	14290	6,07
607 2	3	2022	14906	1	56	GE213704 18	2022352350	1	3	11/03/2022 14:03:02	11/03/2022 18:34:00	Interna-Não programada-Meio ambiente- Descarga Atmosférica	220	1	31618	4,52
607 2	3	2022	14870	2	60	GN111677 74	2022352351	1	3	11/03/2022 13:38:11	11/03/2022 15:27:00	Interna-Não programada-Meio ambiente- Vento	220	96	38891	174,1 1
607 2	3	2022	14881	1	97	DV112279 28	2022352352	1	3	11/03/2022 14:03:04	11/03/2022 23:50:00	Interna-Não programada-Meio ambiente- Descarga Atmosférica	220	1	11868	9,78
607 2	3	2022	14971	9	421	12017538 1	2022352356	1	3	11/03/2022 14:03:17	11/03/2022 17:58:00	Interna-Não programada-Meio ambiente- Vento	220	1	47712	3,91
607 2	3	2022	14939	2	112	MQ21430 074	2022352362	1	3	11/03/2022 14:04:16	12/03/2022 08:06:00	Interna-Não programada-Meio ambiente- Descarga Atmosférica	220	1	13765	18,03
607 2	3	2022	14941	32	329	MP211653 69	2022352363	1	3	11/03/2022 14:04:35	11/03/2022 16:00:45	Interna-Não programada-Meio ambiente- Vento	220	1	7508	1,94
607 2	3	2022	14938	2	105	12900432 60	2022352365	1	3	11/03/2022 14:04:57	11/03/2022 22:57:00	Interna-Não programada-Meio ambiente- Vento	220	1	13741	8,87
607 2	3	2022	14930	1	374	FA122364 84	2022352371	1	3	11/03/2022 14:06:05	11/03/2022 23:06:00	Interna-Não programada-Meio ambiente- Vento	13800	5	54284	44,99
607 2	3	2022	14940	31	109	LZ2135044 7	2022352372	1	3	11/03/2022 14:06:17	11/03/2022 15:31:00	Interna-Não programada-Meio ambiente- Vento	220	1	107295	1,41
607 2	3	2022	14961	1	190	PI2136997 8	2022352378	1	3	11/03/2022 14:07:29	11/03/2022 23:35:00	Interna-Não programada-Meio ambiente- Vento	220	1	40737	9,46
607 2	3	2022	15741	17	420	AP111412 61	2022352386	1	3	11/03/2022 14:03:52	11/03/2022 14:58:00	Interna-Não programada-Meio ambiente- Vento	220	132	85147	119,0 9
607 2	3	2022	14859	2	419	ZN211292 29	2022352387	1	3	11/03/2022 14:08:13	11/03/2022 16:46:00	Interna-Não programada-Meio ambiente- Vento	220	1	27366	2,63
607 2	3	2022	14930	2	374	61034008 6	2022352391	1	3	11/03/2022 14:08:56	11/03/2022 19:24:00	Interna-Não programada-Meio ambiente- Vento	220	1	54284	5,25
607 2	3	2022	14941	1	92	IU2118315 4	2022352392	1	3	11/03/2022 14:09:08	12/03/2022 07:05:03	Interna-Não programada-Meio ambiente- Descarga Atmosférica	220	1	7508	16,93
607 2	3	2022	15741	17	420	20011735 0	2022352396	1	3	11/03/2022 14:09:57	11/03/2022 20:24:00	Interna-Não programada-Meio ambiente- Vento	220	1	85147	6,23
607 2	3	2022	14961	3	190	10017455 500	2022352399	1	3	11/03/2022 14:10:24	12/03/2022 00:35:00	Interna-Não programada-Meio ambiente- Vento	220	1	40737	10,41
607 2	3	2022	15742	4	99	IT1138622 3	2022352403	1	3	11/03/2022 14:12:11	11/03/2022 16:20:00	Interna-Não programada-Meio ambiente- Vento	220	7	23723	14,91
607 2	3	2022	14890	1	506	CT210424 01	2022352406	1	3	11/03/2022 14:13:29	11/03/2022 19:27:00	Interna-Não programada-Meio ambiente- Vento	220	1	47179	5,23

607 2	3	2022	14928	32	260	SZ2122192 8	2022352408	1	3	11/03/2022 14:13:31	11/03/2022 18:52:00	Interna-Não programada-Meio ambiente- Descarga Atmosférica	220	1	11950	4,64
607 2	3	2022	14959	31	556	CP212079 53	2022352409	1	3	11/03/2022 14:13:34	11/03/2022 16:35:00	Interna-Não programada-Meio ambiente- Descarga Atmosférica	220	1	5681	2,36
607 2	3	2022	14864	6	344	10030420 774	2022352410	1	3	11/03/2022 14:13:35	12/03/2022 02:18:08	Interna-Não programada-Meio ambiente- Vento	220	1	31272	12,08
607 2	3	2022	14937	10	5	AN111552 92	2022352416	1	3	11/03/2022 13:59:05	11/03/2022 15:28:00	Interna-Não programada-Meio ambiente- Vento	220	147	33528	217,8 5
607 2	3	2022	15748	1	188	OZ210369 70	2022352422	1	3	11/03/2022 14:15:11	11/03/2022 17:59:00	Interna-Não programada-Meio ambiente- Vento	220	1	11701	3,73
607 2	3	2022	16491	1	335	CO210039 57	2022352431	1	3	11/03/2022 14:16:32	12/03/2022 11:54:00	Interna-Não programada-Meio ambiente- Descarga Atmosférica	220	1	17576	21,62
607 2	3	2022	15732	32	36	DE213995 58	2022352444	1	3	11/03/2022 14:18:34	12/03/2022 09:01:00	Interna-Não programada-Meio ambiente- Vento	220	1	15649	18,71
607 2	3	2022	14937	7	237	20641461	2022352447	1	3	11/03/2022 14:19:20	12/03/2022 02:46:00	Interna-Não programada-Meio ambiente- Vento	220	1	33528	12,44
607 2	3	2022	14920	2	96	IN2108984 7	2022352453	1	3	11/03/2022 14:20:54	11/03/2022 17:32:00	Interna-Não programada-Meio ambiente- Descarga Atmosférica	220	2	14606	6,37
607 2	3	2022	14953	2	314	PL2128981 5	2022352460	1	3	11/03/2022 14:21:44	12/03/2022 08:21:00	Interna-Não programada-Meio ambiente- Vento	220	1	20567	17,99
607 2	3	2022	14978	31	216	NQ121401 80	2022352484	1	3	11/03/2022 13:44:51	11/03/2022 19:08:00	Interna-Não programada-Meio ambiente- Vento	34500	2	8771	10,77
607 2	3	2022	14924	2	302	TQ213105 32	2022352497	1	3	11/03/2022 14:31:10	11/03/2022 16:10:00	Interna-Não programada-Meio ambiente- Descarga Atmosférica	220	1	10079	1,65
607 2	3	2022	14918	2	262	PS212352 63	2022352498	1	3	11/03/2022 14:31:45	11/03/2022 16:42:00	Interna-Não programada-Meio ambiente- Descarga Atmosférica	220	1	33592	2,17
607 2	3	2022	14890	4	34	CT110000 50	2022352499	1	3	11/03/2022 14:17:22	12/03/2022 01:55:00	Interna-Não programada-Meio ambiente- Vento	220	108	47179	1255, 74
607 2	3	2022	16477	1	75	GA120000 16	2022352501	1	3	11/03/2022 14:32:40	11/03/2022 17:29:00	Interna-Não programada-Meio ambiente- Vento	13800	14	7266	41,14
607 2	3	2022	14930	2	374	10012124 840	2022352502	1	3	11/03/2022 14:32:41	11/03/2022 18:47:00	Interna-Não programada-Meio ambiente- Vento	220	1	54284	4,24
607 2	3	2022	14907	5	58	GN213566 46	2022352505	1	3	11/03/2022 14:30:12	11/03/2022 15:28:00	Interna-Não programada-Meio ambiente- Descarga Atmosférica	220	1	45144	0,96
607 2	3	2022	14987	1	372	LZ1215329 2	2022352517	1	3	11/03/2022 14:34:27	11/03/2022 15:21:00	Interna-Não programada-Meio ambiente- Descarga Atmosférica	13800	16	17539	12,41
607 2	3	2022	14875	1	24	BM123809 92	2022352521	1	3	11/03/2022 14:34:41	11/03/2022 19:46:00	Interna-Não programada-Meio ambiente- Árvore ou Vegetação	13800	7	5388	36,32
607 2	3	2022	14911	1	485	IK1225072 1	2022352532	1	3	11/03/2022 14:37:03	11/03/2022 17:55:00	Interna-Não programada-Meio ambiente- Descarga Atmosférica	13800	36	14991	118,7 7
607 2	3	2022	14904	32	283	TE120963 71	2022352535	1	3	11/03/2022 14:38:24	11/03/2022 16:17:00	Interna-Não programada-Meio ambiente- Descarga Atmosférica	34500	7	11698	11,50
607 2	3	2022	15729	5	245	RV110000 64	2022352536	1	3	11/03/2022 14:38:27	12/03/2022 02:20:08	Interna-Não programada-Meio ambiente- Vento	220	144	15290	1684, 04
607 2	3	2022	14956	2	581	13900969 23	2022352551	1	3	11/03/2022 14:41:01	11/03/2022 18:20:00	Interna-Não programada-Meio ambiente- Vento	220	1	32773	3,65
607 2	3	2022	16486	2	234	25300260 69	2022352553	1	3	11/03/2022 14:41:28	12/03/2022 11:41:00	Interna-Não programada-Meio ambiente- Vento	220	1	3455	20,99
607 2	3	2022	15730	1	235	RV212226 14	2022352560	1	3	11/03/2022 14:43:02	11/03/2022 18:45:00	Interna-Não programada-Meio ambiente- Descarga Atmosférica	220	1	1287	4,03
607 2	3	2022	14861	2	345	BG213202 57	2022352563	1	3	11/03/2022 14:43:37	11/03/2022 18:08:00	Interna-Não programada-Meio ambiente- Vento	220	1	5009	3,41
607 2	3	2022	15750	1	45	24900470 20	2022352565	1	3	11/03/2022 14:44:26	12/03/2022 12:57:00	Interna-Não programada-Meio ambiente- Vento	220	1	6349	22,21
607 2	3	2022	14939	32	112	UR213800 48	2022352577	1	3	11/03/2022 14:46:21	11/03/2022 20:25:00	Interna-Não programada-Meio ambiente- Vento	220	1	13765	5,64

607 2	3	2022	14962	1	151	PK211350 88	2022352580	1	3	11/03/2022 14:46:37	12/03/2022 10:51:00	Interna-Não programada-Meio ambiente- Vento	220	1	15140	20,07
607 2	3	2022	14865	2	128	11700016 49	2022352603	1	3	11/03/2022 14:49:45	12/03/2022 12:44:00	Interna-Não programada-Meio ambiente- Vento	220	1	17707	21,90
607 2	3	2022	14934	3	144	DP213326 39	2022352614	1	3	11/03/2022 14:51:05	11/03/2022 19:55:00	Interna-Não programada-Meio ambiente- Descarga Atmosférica	220	1	7180	5,07
607 2	3	2022	14984	2	176	GR310047 65	2022352624	1	3	11/03/2022 14:51:46	11/03/2022 16:42:00	Interna-Não programada-Meio ambiente- Descarga Atmosférica	220	1	43149	1,84
607 2	3	2022	14978	1	216	JL1221161 7	2022352628	1	3	11/03/2022 14:40:01	11/03/2022 16:26:00	Interna-Não programada-Meio ambiente- Árvore ou Vegetação	13800	85	8771	150,1 4
607 2	3	2022	14939	31	47	SE210000 17	2022352629	1	3	11/03/2022 14:52:49	11/03/2022 23:41:00	Interna-Não programada-Meio ambiente- Vento	220	1	13765	8,80
607 2	3	2022	14939	1	47	ET212564 27	2022352630	1	3	11/03/2022 14:53:07	11/03/2022 22:59:00	Interna-Não programada-Meio ambiente- Descarga Atmosférica	220	1	13765	8,10
607 2	3	2022	14961	32	325	PI2132048 0	2022352651	1	3	11/03/2022 14:59:06	12/03/2022 11:07:00	Interna-Não programada-Meio ambiente- Vento	220	1	40737	20,13
607 2	3	2022	14925	1	88	IB1202220 5	2022352655	1	3	11/03/2022 15:00:11	11/03/2022 16:56:00	Interna-Não programada-Meio ambiente- Descarga Atmosférica	13800	57	18642	110,0 3
607 2	3	2022	14985	31	180	UR123640 91	2022352661	1	3	11/03/2022 14:44:48	11/03/2022 17:10:00	Interna-Não programada-Meio ambiente- Descarga Atmosférica	34500	13	24085	31,46
607 2	3	2022	14886	2	326	UR123640 91	2022352661	1	3	11/03/2022 14:44:48	11/03/2022 17:10:00	Interna-Não programada-Meio ambiente- Descarga Atmosférica	34500	1	5497	2,42
607 2	3	2022	15733	1	43	KR111497 17	2022352662	1	3	11/03/2022 14:35:44	11/03/2022 17:09:00	Interna-Não programada-Meio ambiente- Descarga Atmosférica	220	118	17526	301,4 2
607 2	3	2022	14964	31	156	PC120000 86	2022352663	1	3	11/03/2022 14:35:47	11/03/2022 18:37:00	Interna-Não programada-Meio ambiente- Vento	34500	1	27503	4,02
607 2	3	2022	14944	1	294	MR211185 09	2022352664	1	3	11/03/2022 15:03:20	11/03/2022 16:54:00	Interna-Não programada-Meio ambiente- Vento	220	1	24204	1,84
607 2	3	2022	14978	2	492	FA310584 56	2022352671	1	3	11/03/2022 15:04:58	11/03/2022 17:21:00	Interna-Não programada-Meio ambiente- Vento	220	1	8771	2,27
607 2	3	2022	14880	1	521	PX121909 57	2022352676	1	3	11/03/2022 13:52:50	11/03/2022 19:35:00	Interna-Não programada-Meio ambiente- Descarga Atmosférica	13800	7	5028	39,92
607 2	3	2022	14881	2	30	93004132 0	2022352681	1	3	11/03/2022 15:06:03	11/03/2022 23:01:53	Interna-Não programada-Meio ambiente- Vento	220	1	11868	7,93
607 2	3	2022	14978	2	492	FA213296 56	2022352683	1	3	11/03/2022 15:06:16	11/03/2022 18:14:00	Interna-Não programada-Meio ambiente- Vento	220	1	8771	3,13
607 2	3	2022	14962	1	151	PK122634 82	2022352687	1	3	11/03/2022 15:03:25	11/03/2022 16:42:00	Interna-Não programada-Meio ambiente- Vento	13800	3	15140	4,93
607 2	3	2022	14930	1	221	86000987 7	2022352688	1	3	11/03/2022 15:07:27	11/03/2022 21:28:00	Interna-Não programada-Meio ambiente- Vento	220	1	54284	6,34
607 2	3	2022	14881	31	30	CP112540 24	2022352692	1	3	11/03/2022 15:08:30	12/03/2022 01:00:27	Interna-Não programada-Meio ambiente- Descarga Atmosférica	220	1	11868	9,87
607 2	3	2022	14905	3	56	GE123589 79	2022352693	1	3	11/03/2022 15:08:38	11/03/2022 20:45:00	Interna-Não programada-Meio ambiente- Descarga Atmosférica	13800	12	5464	67,27
607 2	3	2022	14906	3	56	GE123589 79	2022352693	1	3	11/03/2022 15:08:38	11/03/2022 20:45:00	Interna-Não programada-Meio ambiente- Descarga Atmosférica	13800	10	31618	56,06
607 2	3	2022	14940	2	38	DH112610 53	2022352698	1	3	11/03/2022 14:56:49	11/03/2022 16:52:00	Interna-Não programada-Meio ambiente- Vento	220	24	107295	46,07
607 2	3	2022	14973	1	133	NM11047 536	2022352701	1	3	11/03/2022 15:09:57	11/03/2022 16:40:00	Interna-Não programada-Meio ambiente- Descarga Atmosférica	220	120	12028	180,1 0
607 2	3	2022	15744	4	103	29025291 0	2022352714	1	3	11/03/2022 15:14:05	11/03/2022 21:32:57	Interna-Não programada-Meio ambiente- Vento	220	1	24330	6,31
607 2	3	2022	14987	1	360	VN211270 34	2022352715	1	3	11/03/2022 15:14:18	11/03/2022 16:21:00	Interna-Não programada-Meio ambiente- Vento	220	2	17539	2,22
607 2	3	2022	14961	3	190	10022462 838	2022352719	1	3	11/03/2022 12:18:24	11/03/2022 21:16:00	Interna-Não programada-Meio ambiente- Vento	220	1	40737	8,96

607 2	3	2022	14929	3	93	IK1105154 8	2022352732	1	3	11/03/2022 14:26:28	11/03/2022 16:46:00	Interna-Não programada-Meio ambiente- Vento	220	170	19077	395,3 4
607 2	3	2022	15741	17	420	17415172	2022352739	1	3	11/03/2022 15:19:34	12/03/2022 10:31:00	Interna-Não programada-Meio ambiente- Vento	220	1	85147	19,19
607 2	3	2022	15749	31	173	CX122269 49	2022352744	1	3	11/03/2022 15:04:53	11/03/2022 21:13:00	Interna-Não programada-Meio ambiente- Descarga Atmosférica	34500	11	14752	67,49
607 2	3	2022	15749	32	173	CX121516 09RE	2022352748	1	3	11/03/2022 15:20:42	11/03/2022 17:44:00	Interna-Não programada-Meio ambiente- Vento	34500	38	14752	90,76
607 2	3	2022	14965	2	57	14632627	2022352753	1	3	11/03/2022 15:21:29	11/03/2022 21:09:00	Interna-Não programada-Meio ambiente- Vento	220	1	51764	5,79
607 2	3	2022	14881	2	30	93002224 5	2022352761	1	3	11/03/2022 15:22:24	12/03/2022 08:35:36	Interna-Não programada-Meio ambiente- Vento	220	1	11868	17,22
607 2	3	2022	16481	2	574	ZN123942 88	2022352763	1	3	11/03/2022 15:12:46	11/03/2022 19:25:00	Interna-Não programada-Meio ambiente- Descarga Atmosférica	13800	13	5682	54,65
607 2	3	2022	15741	17	420	10034689 204	2022352768	1	3	11/03/2022 15:23:48	11/03/2022 17:45:00	Interna-Não programada-Meio ambiente- Vento	220	1	85147	2,35
607 2	3	2022	14918	1	1	SA104006 53	2022352775	1	3	11/03/2022 15:14:52	11/03/2022 22:55:51	Interna-Não programada-Meio ambiente- Vento	13800	13	33592	99,88
607 2	3	2022	14918	1	1	SA104006 53	2022352775	1	3	11/03/2022 15:14:52	11/03/2022 22:55:59	Interna-Não programada-Meio ambiente- Vento	13800	1259	33592	9675, 76
607 2	3	2022	14918	1	1	SA104006 53	2022352775	1	3	11/03/2022 18:55:01	11/03/2022 21:37:03	Interna-Não programada-Meio ambiente- Vento	13800	2	33592	5,40
607 2	3	2022	14984	1	176	10029482 893	2022352780	1	3	11/03/2022 15:27:54	11/03/2022 23:16:00	Interna-Não programada-Meio ambiente- Vento	220	1	43149	7,80
607 2	3	2022	14963	3	152	PO120685 70	2022352791	1	3	11/03/2022 15:29:22	11/03/2022 17:20:00	Interna-Não programada-Meio ambiente- Vento	13800	563	27411	1038, 11
607 2	3	2022	14933	1	102	JA1206431 7	2022352796	1	3	11/03/2022 13:14:21	11/03/2022 17:55:00	Interna-Não programada-Meio ambiente- Vento	13800	53	19128	247,9 1
607 2	3	2022	14968	2	113	TD213221 61	2022352797	1	3	11/03/2022 15:31:55	11/03/2022 17:05:00	Interna-Não programada-Meio ambiente- Descarga Atmosférica	220	1	10434	1,55
607 2	3	2022	14946	1	357	GN120018 42	2022352799	1	3	11/03/2022 15:32:26	11/03/2022 18:12:00	Interna-Não programada-Meio ambiente- Descarga Atmosférica	13800	14	10820	37,23
607 2	3	2022	15749	35	173	SG122912 37	2022352800	1	3	11/03/2022 11:38:19	11/03/2022 18:33:00	Interna-Não programada-Meio ambiente- Descarga Atmosférica	34500	19	14752	131,3 2
607 2	3	2022	14943	1	197	40200461 30	2022352810	1	3	11/03/2022 15:36:19	12/03/2022 00:34:00	Interna-Não programada-Meio ambiente- Vento	220	1	14290	8,96
607 2	3	2022	14978	31	216	TL2119363 5	2022352814	1	3	11/03/2022 15:37:10	11/03/2022 21:02:00	Interna-Não programada-Meio ambiente- Vento	220	1	8771	5,41
607 2	3	2022	14910	2	55	GR110382 74	2022352817	1	3	11/03/2022 15:37:42	11/03/2022 19:26:19	Interna-Não programada-Meio ambiente- Vento	220	196	19457	746,8 1
607 2	3	2022	14951	31	137	PB123529 40RE	2022352826	1	3	11/03/2022 15:39:06	11/03/2022 17:49:00	Interna-Não programada-Meio ambiente- Descarga Atmosférica	34500	3	15103	6,49
607 2	3	2022	14940	2	586	28601527 21	2022352832	1	3	11/03/2022 15:39:56	11/03/2022 17:39:00	Interna-Não programada-Meio ambiente- Vento	220	1	107295	1,98
607 2	3	2022	15733	33	347	KR122172 77	2022352838	1	3	11/03/2022 15:40:26	11/03/2022 18:57:00	Interna-Não programada-Meio ambiente- Descarga Atmosférica	34500	13	17526	42,59
607 2	3	2022	14929	31	323	IK1039542 0	2022352843	1	3	11/03/2022 15:37:02	11/03/2022 16:47:08	Interna-Não programada-Meio ambiente- Árvore ou Vegetação	34500	4	19077	4,67
607 2	3	2022	14929	31	323	IK1039542 0	2022352843	1	3	11/03/2022 15:37:02	11/03/2022 17:23:01	Interna-Não programada-Meio ambiente- Árvore ou Vegetação	34500	1	19077	1,77
607 2	3	2022	14929	1	463	IK1039542 0	2022352843	1	3	11/03/2022 15:37:02	11/03/2022 18:30:08	Interna-Não programada-Meio ambiente- Árvore ou Vegetação	34500	654	19077	1886, 79
607 2	3	2022	14929	1	463	IK1039542 0	2022352843	1	3	11/03/2022 15:37:02	11/03/2022 19:53:58	Interna-Não programada-Meio ambiente- Árvore ou Vegetação	34500	687	19077	2941, 89
607 2	3	2022	14929	31	323	IK1039542 0	2022352843	1	3	11/03/2022 15:37:02	11/03/2022 19:53:58	Interna-Não programada-Meio ambiente- Árvore ou Vegetação	34500	15	19077	64,23

607 2	3	2022	14929	1	463	IK1039542 0	2022352843	1	3	11/03/2022 15:37:02	11/03/2022 20:07:57	Interna-Não programada-Meio ambiente- Árvore ou Vegetação	34500	69	19077	311,5 5
607 2	3	2022	14929	1	463	IK1039542 0	2022352843	1	3	11/03/2022 20:26:33	11/03/2022 20:56:05	Interna-Não programada-Meio ambiente- Árvore ou Vegetação	34500	106	19077	52,18
607 2	3	2022	14985	31	180	NQ121469 84	2022352848	1	3	11/03/2022 14:08:18	11/03/2022 17:54:00	Interna-Não programada-Meio ambiente- Descarga Atmosférica	34500	89	24085	334,7 9
607 2	3	2022	15747	5	148	PR211866 03	2022352851	1	3	11/03/2022 15:42:33	11/03/2022 21:00:00	Interna-Não programada-Meio ambiente- Descarga Atmosférica	220	1	14883	5,29
607 2	3	2022	14879	1	29	CC210788 98	2022352854	1	3	11/03/2022 15:42:57	11/03/2022 23:28:00	Interna-Não programada-Meio ambiente- Descarga Atmosférica	220	1	29024	7,75
607 2	3	2022	14865	2	307	14100223 81	2022352856	1	3	11/03/2022 15:43:22	11/03/2022 20:06:00	Interna-Não programada-Meio ambiente- Vento	220	1	17707	4,38
607 2	3	2022	14894	2	204	JA2132844 9	2022352857	1	3	11/03/2022 15:43:42	12/03/2022 08:54:00	Interna-Não programada-Meio ambiente- Descarga Atmosférica	220	2	18219	34,34
607 2	3	2022	14929	4	93	10034508 226	2022352858	1	3	11/03/2022 15:43:43	11/03/2022 16:58:00	Interna-Não programada-Meio ambiente- Vento	220	1	19077	1,24
607 2	3	2022	15749	2	578	AJ1102382 2	2022352862	1	3	11/03/2022 15:11:00	11/03/2022 19:57:00	Interna-Não programada-Meio ambiente- Vento	220	103	14752	490,9 7
607 2	3	2022	14963	33	152	TB121566 40	2022352867	1	3	11/03/2022 15:42:34	12/03/2022 10:49:53	Interna-Não programada-Meio ambiente- Descarga Atmosférica	34500	6	27411	114,7 3
607 2	3	2022	14963	33	152	TB121566 40	2022352867	1	3	11/03/2022 15:42:34	12/03/2022 14:05:52	Interna-Não programada-Meio ambiente- Descarga Atmosférica	34500	70	27411	1567, 18
607 2	3	2022	14963	33	152	TB121566 40	2022352867	1	3	11/03/2022 15:42:34	12/03/2022 15:40:00	Interna-Não programada-Meio ambiente- Descarga Atmosférica	34500	18	27411	431,2 3
607 2	3	2022	14963	33	152	TB121566 40	2022352867	1	3	12/03/2022 09:02:01	12/03/2022 14:05:52	Interna-Não programada-Meio ambiente- Descarga Atmosférica	34500	5	27411	25,32
607 2	3	2022	15750	1	45	10013737 579	2022352868	1	3	11/03/2022 15:46:06	12/03/2022 09:20:00	Interna-Não programada-Meio ambiente- Vento	220	1	6349	17,57
607 2	3	2022	14963	1	110	FO210655 35	2022352869	1	3	11/03/2022 15:46:18	11/03/2022 20:41:00	Interna-Não programada-Meio ambiente- Descarga Atmosférica	220	1	27411	4,91
607 2	3	2022	14906	2	56	GE110548 01	2022352873	1	3	11/03/2022 15:41:12	11/03/2022 17:29:00	Interna-Não programada-Meio ambiente- Árvore ou Vegetação	220	92	31618	165,2 9
607 2	3	2022	14981	8	498	SW112392 13	2022352884	1	3	11/03/2022 15:41:35	11/03/2022 17:26:37	Interna-Não programada-Meio ambiente- Vento	220	100	54784	175,0 6
607 2	3	2022	14979	1	202	50012080 8	2022352886	1	3	11/03/2022 15:48:59	11/03/2022 22:55:00	Interna-Não programada-Meio ambiente- Vento	220	1	17385	7,10
607 2	3	2022	14894	2	204	PV210000 88	2022352887	1	3	11/03/2022 15:49:14	12/03/2022 10:11:00	Interna-Não programada-Meio ambiente- Descarga Atmosférica	220	1	18219	18,36
607 2	3	2022	14963	1	110	FO120000 22	2022352888	1	3	11/03/2022 14:26:14	11/03/2022 19:55:00	Interna-Não programada-Meio ambiente- Descarga Atmosférica	13800	15	27411	82,19
607 2	3	2022	15733	1	43	KR121015 26	2022352889	1	3	11/03/2022 15:27:56	11/03/2022 19:11:00	Interna-Não programada-Meio ambiente- Vento	13800	91	17526	338,3 2
607 2	3	2022	16481	2	574	ZN122956 67	2022352892	1	3	11/03/2022 14:16:13	11/03/2022 21:55:00	Interna-Não programada-Meio ambiente- Vento	13800	12	5682	91,76
607 2	3	2022	16484	33	570	-	2022352893	1	3	11/03/2022 15:50:46	11/03/2022 18:41:00	Interna-Não programada-Meio ambiente- Vento	34500	1	6593	2,84
607 2	3	2022	14887	32	225	CM212943 85	2022352897	1	3	11/03/2022 13:02:14	11/03/2022 17:41:00	Interna-Não programada-Meio ambiente- Vento	220	1	3608	4,65
607 2	3	2022	14944	1	294	MR121822 99LD	2022352898	1	3	11/03/2022 15:51:44	12/03/2022 13:56:46	Interna-Não programada-Meio ambiente- Vento	13800	2	24204	44,17
607 2	3	2022	14963	31	47	SE122539 96	2022352901	1	3	11/03/2022 15:52:12	12/03/2022 00:37:00	Interna-Não programada-Meio ambiente- Descarga Atmosférica	34500	2	27411	17,49
607 2	3	2022	14936	3	237	20651053	2022352904	1	3	11/03/2022 15:53:54	11/03/2022 23:23:00	Interna-Não programada-Meio ambiente- Vento	220	1	40820	7,49
607 2	3	2022	14956	1	242	MY212052 91	2022352906	1	3	11/03/2022 15:53:57	11/03/2022 21:52:00	Interna-Não programada-Meio ambiente- Vento	220	1	32773	5,97



607 2	3	2022	14961	2	190	PI1231529 0	2022352907	1	3	11/03/2022 15:12:34	11/03/2022 17:55:01	Interna-Não programada-Meio ambiente- Vento	13800	511	40737	1383, 53
607 2	3	2022	14920	1	333	IN1227229 0	2022352910	1	3	11/03/2022 14:41:15	11/03/2022 18:41:00	Interna-Não programada-Meio ambiente- Descarga Atmosférica	13800	7	14606	27,97
607 2	3	2022	16493	1	338	GP123824 34	2022352912	1	3	11/03/2022 14:38:37	11/03/2022 18:47:00	Interna-Não programada-Meio ambiente- Vento	13800	229	16306	948,0 0
607 2	3	2022	14916	31	209	MA122098 54	2022352917	1	3	11/03/2022 15:57:35	11/03/2022 18:44:00	Interna-Não programada-Meio ambiente- Vento	34500	23	19178	63,79
607 2	3	2022	14925	1	88	IB1201336 0	2022352922	1	3	11/03/2022 15:58:23	12/03/2022 07:59:00	Interna-Não programada-Meio ambiente- Vento	13800	1	18642	16,01
607 2	3	2022	15739	11	62	13831434	2022352923	1	3	11/03/2022 15:58:55	12/03/2022 09:42:00	Interna-Não programada-Meio ambiente- Vento	220	1	46228	17,72
607 2	3	2022	14920	1	96	IX2137795 6	2022352932	1	3	11/03/2022 16:00:18	12/03/2022 01:05:00	Interna-Não programada-Meio ambiente- Vento	220	1	14606	9,08
607 2	3	2022	14942	5	233	13630465	2022352935	1	3	11/03/2022 16:00:46	12/03/2022 11:22:00	Interna-Não programada-Meio ambiente- Vento	220	1	53756	19,35
607 2	3	2022	14978	2	492	FA310385 50	2022352936	1	3	11/03/2022 16:01:08	11/03/2022 17:42:00	Interna-Não programada-Meio ambiente- Vento	220	1	8771	1,68
607 2	3	2022	14904	32	283	2830401	2022352940	1	3	11/03/2022 15:55:51	11/03/2022 17:57:18	Interna-Não programada-Meio ambiente- Vento	34500	4	11698	8,10
607 2	3	2022	14904	32	283	2830401	2022352940	1	3	11/03/2022 15:55:51	11/03/2022 22:26:25	Interna-Não programada-Meio ambiente- Vento	34500	80	11698	520,7 6
607 2	3	2022	14904	32	283	2830401	2022352940	1	3	11/03/2022 15:55:51	12/03/2022 11:50:00	Interna-Não programada-Meio ambiente- Vento	34500	11	11698	218,9 3
607 2	3	2022	14904	32	283	2830401	2022352940	1	3	11/03/2022 15:55:51	13/03/2022 11:25:53	Interna-Não programada-Meio ambiente- Vento	34500	1	11698	43,50
607 2	3	2022	14904	32	283	2830401	2022352940	1	3	12/03/2022 03:09:21	12/03/2022 03:50:33	Interna-Não programada-Meio ambiente- Vento	34500	1229	11698	843,9 1
607 2	3	2022	14904	32	283	2830401	2022352940	1	3	12/03/2022 10:44:39	12/03/2022 11:08:41	Interna-Não programada-Meio ambiente- Vento	34500	84	11698	33,65
607 2	3	2022	14962	1	41	ED211420 68	2022352946	1	3	11/03/2022 16:02:53	11/03/2022 21:54:00	Interna-Não programada-Meio ambiente- Vento	220	1	15140	5,85
607 2	3	2022	14859	2	454	LA111897 66	2022352952	1	3	11/03/2022 18:33:20	11/03/2022 18:53:00	Interna-Não programada-Meio ambiente- Descarga Atmosférica	220	102	27366	33,43
607 2	3	2022	14951	1	228	PB122616 43	2022352953	1	3	11/03/2022 15:59:17	11/03/2022 17:09:00	Interna-Não programada-Meio ambiente- Descarga Atmosférica	13800	204	15103	237,0 4
607 2	3	2022	14977	1	474	SF2100013 0	2022352957	1	3	11/03/2022 16:05:25	11/03/2022 18:51:00	Interna-Não programada-Meio ambiente- Vento	220	1	6314	2,76
607 2	3	2022	14875	1	24	BM113581 32	2022352959	1	3	11/03/2022 16:05:53	12/03/2022 11:55:51	Interna-Não programada-Meio ambiente- Vento	220	1	5388	19,83
607 2	3	2022	14925	2	88	IB2136487 7	2022352961	1	3	11/03/2022 16:05:57	11/03/2022 23:42:00	Interna-Não programada-Meio ambiente- Descarga Atmosférica	220	1	18642	7,60
607 2	3	2022	14910	3	55	GR112056 71	2022352962	1	3	11/03/2022 16:00:33	11/03/2022 20:18:00	Interna-Não programada-Meio ambiente- Árvore ou Vegetação	220	148	19457	635,0 4
607 2	3	2022	14939	1	112	MQ21156 460	2022352963	1	3	11/03/2022 16:06:18	11/03/2022 18:11:00	Interna-Não programada-Meio ambiente- Descarga Atmosférica	220	1	13765	2,08
607 2	3	2022	14961	32	325	PI1224296 9	2022352965	1	3	11/03/2022 16:07:04	11/03/2022 22:25:26	Interna-Não programada-Meio ambiente- Vento	34500	3	40737	18,92
607 2	3	2022	14985	32	180	HL122374 46	2022352970	1	3	11/03/2022 16:08:10	11/03/2022 19:13:00	Interna-Não programada-Meio ambiente- Vento	34500	2	24085	6,16
607 2	3	2022	14953	4	330	10011409 213	2022352972	1	3	11/03/2022 16:08:27	12/03/2022 14:48:00	Interna-Não programada-Meio ambiente- Vento	220	1	20567	22,66
607 2	3	2022	14963	3	152	PO112208 21	2022352974	1	3	11/03/2022 16:02:54	12/03/2022 11:30:00	Interna-Não programada-Meio ambiente- Descarga Atmosférica	220	85	27411	1653, 39
607 2	3	2022	14863	4	580	10029432 551	2022352980	1	3	11/03/2022 16:09:52	12/03/2022 00:04:00	Interna-Não programada-Meio ambiente- Vento	220	1	86347	7,90

607 2	3	2022	14896	1	44	CF212655 38	2022352988	1	3	11/03/2022 16:11:17	11/03/2022 23:04:00	Interna-Não programada-Meio ambiente- Vento	220	2	4325	13,76
607 2	3	2022	15749	34	173	SG213081 74	2022352989	1	3	11/03/2022 16:11:22	12/03/2022 00:24:00	Interna-Não programada-Meio ambiente- Vento	220	1	14752	8,21
607 2	3	2022	14954	32	346	LZ2109096 7	2022353003	1	3	11/03/2022 16:15:25	11/03/2022 19:53:00	Interna-Não programada-Meio ambiente- Vento	220	1	3359	3,63
607 2	3	2022	14908	12	58	BV213129 41	2022353005	1	3	11/03/2022 16:16:10	11/03/2022 18:10:00	Interna-Não programada-Meio ambiente- Vento	220	1	44563	1,90
607 2	3	2022	14980	1	171	SM112538 71	2022353006	1	3	11/03/2022 16:14:04	11/03/2022 17:52:00	Interna-Não programada-Meio ambiente- Descarga Atmosférica	220	101	13590	164,8 5
607 2	3	2022	16494	31	583	NQ213545 80	2022353009	1	3	11/03/2022 16:17:40	11/03/2022 20:16:00	Interna-Não programada-Meio ambiente- Descarga Atmosférica	220	1	17414	3,97
607 2	3	2022	16491	1	348	10019947 567	2022353014	1	3	11/03/2022 16:18:52	12/03/2022 00:04:00	Interna-Não programada-Meio ambiente- Vento	220	1	17576	7,75
607 2	3	2022	14918	31	1	AQ121609 75	2022353019	1	3	11/03/2022 16:19:53	12/03/2022 01:38:00	Interna-Não programada-Meio ambiente- Descarga Atmosférica	34500	17	33592	158,1 3
607 2	3	2022	14976	2	569	SU211841 43	2022353021	1	3	11/03/2022 16:20:48	11/03/2022 21:34:00	Interna-Não programada-Meio ambiente- Descarga Atmosférica	220	1	3330	5,22
607 2	3	2022	14944	3	124	15010593 9	2022353023	1	3	11/03/2022 16:21:08	11/03/2022 17:37:00	Interna-Não programada-Meio ambiente- Vento	220	1	24204	1,26
607 2	3	2022	14908	10	58	10017723 149	2022353029	1	3	11/03/2022 16:22:08	11/03/2022 23:59:00	Interna-Não programada-Meio ambiente- Vento	220	1	44563	7,61
607 2	3	2022	15734	1	186	KR212906 78	2022353032	1	3	11/03/2022 16:22:49	11/03/2022 18:22:00	Interna-Não programada-Meio ambiente- Descarga Atmosférica	220	1	2543	1,99
607 2	3	2022	14881	32	30	BH113309 64	2022353034	1	3	11/03/2022 16:23:10	11/03/2022 21:53:00	Interna-Não programada-Meio ambiente- Descarga Atmosférica	220	1	11868	5,50
607 2	3	2022	14951	31	137	PB103836 79	2022353035	1	3	11/03/2022 23:58:04	12/03/2022 00:08:10	Interna-Não programada-Meio ambiente- Vento	34500	81	15103	13,64
607 2	3	2022	14951	31	137	PB103836 79	2022353035	1	3	11/03/2022 23:58:04	12/03/2022 02:41:07	Interna-Não programada-Meio ambiente- Vento	34500	4	15103	10,87
607 2	3	2022	14951	31	137	PB103836 79	2022353035	1	3	11/03/2022 23:58:04	12/03/2022 13:15:32	Interna-Não programada-Meio ambiente- Vento	34500	3	15103	39,87
607 2	3	2022	14951	31	137	PB103836 79	2022353035	1	3	11/03/2022 23:58:04	12/03/2022 15:17:53	Interna-Não programada-Meio ambiente- Vento	34500	3	15103	45,99
607 2	3	2022	14951	31	137	PB103836 79	2022353035	1	3	12/03/2022 02:42:41	12/03/2022 02:54:04	Interna-Não programada-Meio ambiente- Vento	34500	81	15103	15,37
607 2	3	2022	14951	31	137	PB103836 79	2022353035	1	3	12/03/2022 02:42:41	12/03/2022 12:16:53	Interna-Não programada-Meio ambiente- Vento	34500	2	15103	19,14
607 2	3	2022	14951	31	137	PB103836 79	2022353035	1	3	12/03/2022 02:42:41	13/03/2022 08:11:08	Interna-Não programada-Meio ambiente- Vento	34500	2	15103	58,95
607 2	3	2022	14951	31	137	PB103836 79	2022353035	1	3	12/03/2022 12:27:57	12/03/2022 12:52:36	Interna-Não programada-Meio ambiente- Vento	34500	83	15103	34,10
607 2	3	2022	14951	31	137	PB103836 79	2022353035	1	3	12/03/2022 17:04:48	12/03/2022 17:28:27	Interna-Não programada-Meio ambiente- Vento	34500	18	15103	7,09
607 2	3	2022	14951	31	137	PB103836 79	2022353035	1	3	12/03/2022 17:04:48	13/03/2022 08:11:08	Interna-Não programada-Meio ambiente- Vento	34500	8	15103	120,8 4
607 2	3	2022	14943	3	197	IH1220834 4	2022353039	1	3	11/03/2022 16:23:47	11/03/2022 20:27:00	Interna-Não programada-Meio ambiente- Descarga Atmosférica	13800	29	14290	117,5 5
607 2	3	2022	14963	1	110	FO110000 13	2022353041	1	3	11/03/2022 14:19:58	11/03/2022 21:50:00	Interna-Não programada-Meio ambiente- Árvore ou Vegetação	220	141	27411	1057, 58
607 2	3	2022	14925	3	88	IB1126862 9	2022353043	1	3	11/03/2022 15:45:01	11/03/2022 20:25:22	Interna-Não programada-Meio ambiente- Vento	220	66	18642	308,3 8
607 2	3	2022	14918	2	262	PS122544 89	2022353049	1	3	11/03/2022 15:39:52	11/03/2022 18:45:58	Interna-Não programada-Meio ambiente- Descarga Atmosférica	13800	14	33592	43,42
607 2	3	2022	14925	2	88	IB1222012 4	2022353051	1	3	11/03/2022 16:00:33	11/03/2022 17:12:00	Interna-Não programada-Meio ambiente- Vento	13800	235	18642	279,8 5

607 2	3	2022	16491	1	335	10700020 50	2022353053	1	3	11/03/2022 16:27:09	11/03/2022 21:02:00	Interna-Não programada-Meio ambiente- Vento	220	1	17576	4,58
607 2	3	2022	14945	2	127	NA123004 41	2022353058	1	3	11/03/2022 16:29:16	12/03/2022 10:31:00	Interna-Não programada-Meio ambiente- Vento	13800	3	9964	54,09
607 2	3	2022	14908	10	58	10027988 773	2022353062	1	3	11/03/2022 16:31:24	12/03/2022 15:52:00	Interna-Não programada-Meio ambiente- Vento	220	1	44563	23,34
607 2	3	2022	16491	1	473	SC213149 63	2022353064	1	3	11/03/2022 16:31:38	11/03/2022 19:14:00	Interna-Não programada-Meio ambiente- Vento	220	1	17576	2,71
607 2	3	2022	14887	34	584	CM210860 99	2022353067	1	3	11/03/2022 16:32:13	11/03/2022 19:07:00	Interna-Não programada-Meio ambiente- Vento	220	1	3608	2,58
607 2	3	2022	15749	35	173	CX211975 02	2022353072	1	3	11/03/2022 16:33:29	12/03/2022 12:28:00	Interna-Não programada-Meio ambiente- Descarga Atmosférica	220	1	14752	19,91
607 2	3	2022	14879	1	29	CC213407 79	2022353074	1	3	11/03/2022 16:33:49	12/03/2022 16:43:31	Interna-Não programada-Meio ambiente- Vento	220	1	29024	24,16
607 2	3	2022	14934	30	103	JT2117283 5	2022353075	1	3	11/03/2022 16:33:51	12/03/2022 00:41:00	Interna-Não programada-Meio ambiente- Vento	220	1	7180	8,12
607 2	3	2022	14933	1	102	JA2100017 0	2022353077	1	3	11/03/2022 16:34:13	11/03/2022 20:15:00	Interna-Não programada-Meio ambiente- Vento	220	1	19128	3,68
607 2	3	2022	14939	31	47	SE213122 89	2022353085	1	3	11/03/2022 16:34:58	12/03/2022 17:40:50	Interna-Não programada-Meio ambiente- Descarga Atmosférica	220	1	13765	25,10
607 2	3	2022	14953	1	19	JD2130846 1	2022353086	1	3	11/03/2022 16:35:00	12/03/2022 12:14:00	Interna-Não programada-Meio ambiente- Vento	220	1	20567	19,65
607 2	3	2022	16485	31	576	PU122154 42	2022353092	1	3	11/03/2022 15:55:03	11/03/2022 19:31:00	Interna-Não programada-Meio ambiente- Vento	34500	4	5138	14,40
607 2	3	2022	14973	2	163	RB120609 66	2022353093	1	3	11/03/2022 15:59:37	11/03/2022 19:00:00	Interna-Não programada-Meio ambiente- Vento	13800	1	12028	3,01
607 2	3	2022	14973	2	163	RB120609 66	2022353093	1	3	11/03/2022 15:59:37	12/03/2022 12:40:55	Interna-Não programada-Meio ambiente- Vento	13800	14	12028	289,6 4
607 2	3	2022	14930	2	374	10008935 660	2022353095	1	3	11/03/2022 16:36:11	11/03/2022 22:33:00	Interna-Não programada-Meio ambiente- Vento	220	1	54284	5,95
607 2	3	2022	16484	2	416	RV120259 25	2022353098	1	3	11/03/2022 16:35:08	11/03/2022 19:40:00	Interna-Não programada-Meio ambiente- Vento	13800	12	6593	36,97
607 2	3	2022	14968	2	305	10009805 972	2022353101	1	3	11/03/2022 16:36:59	11/03/2022 18:31:00	Interna-Não programada-Meio ambiente- Vento	220	1	10434	1,90
607 2	3	2022	16490	2	59	GN124242 26	2022353109	1	3	11/03/2022 16:37:01	11/03/2022 21:26:16	Interna-Não programada-Meio ambiente- Vento	13800	31	21678	149,4 5
607 2	3	2022	14978	1	216	JL1126193 2	2022353116	1	3	11/03/2022 16:37:53	11/03/2022 19:11:44	Interna-Não programada-Meio ambiente- Vento	220	85	8771	217,9 5
607 2	3	2022	14870	4	60	GN113794 93	2022353120	1	3	11/03/2022 16:38:55	12/03/2022 02:50:00	Interna-Não programada-Meio ambiente- Vento	220	36	38891	366,6 5
607 2	3	2022	14863	5	580	20379997	2022353124	1	3	11/03/2022 16:39:12	11/03/2022 21:39:00	Interna-Não programada-Meio ambiente- Vento	220	1	86347	5,00
607 2	3	2022	16485	31	576	PU121639 51	2022353126	1	3	11/03/2022 16:35:48	11/03/2022 20:53:00	Interna-Não programada-Meio ambiente- Vento	34500	3	5138	12,86
607 2	3	2022	14946	1	312	OV121157 67	2022353129	1	3	11/03/2022 16:17:54	12/03/2022 00:53:00	Interna-Não programada-Meio ambiente- Descarga Atmosférica	13800	23	10820	197,4 6
607 2	3	2022	14863	7	5	10005597 577	2022353134	1	3	11/03/2022 16:41:16	11/03/2022 22:33:00	Interna-Não programada-Meio ambiente- Vento	220	1	86347	5,86
607 2	3	2022	14925	2	88	IB1230766 6	2022353135	1	3	11/03/2022 16:41:18	11/03/2022 22:32:00	Interna-Não programada-Meio ambiente- Descarga Atmosférica	13800	19	18642	111,0 5
607 2	3	2022	14945	1	185	AK210960 00	2022353144	1	3	11/03/2022 16:43:52	11/03/2022 19:22:00	Interna-Não programada-Meio ambiente- Descarga Atmosférica	220	1	9964	2,64
607 2	3	2022	15746	32	563	42100012 50	2022353154	1	3	11/03/2022 16:45:16	11/03/2022 21:39:00	Interna-Não programada-Meio ambiente- Vento	220	1	10306	4,90
607 2	3	2022	16476	10	453	10023942 299	2022353156	1	3	11/03/2022 16:45:46	11/03/2022 21:55:00	Interna-Não programada-Meio ambiente- Vento	220	1	33637	5,15

607 2	3	2022	14865	2	349	10020349 864	2022353163	1	3	11/03/2022 16:47:15	12/03/2022 10:05:00	Interna-Não programada-Meio ambiente- Vento	220	1	17707	17,30
607 2	3	2022	15746	2	396	NA112145 39	2022353173	1	3	11/03/2022 16:48:55	12/03/2022 05:22:04	Interna-Não programada-Meio ambiente- Vento	220	24	10306	301,2 6
607 2	3	2022	14863	4	5	AN213886 29	2022353174	1	3	11/03/2022 16:50:47	12/03/2022 07:37:00	Interna-Não programada-Meio ambiente- Vento	220	1	86347	14,77
607 2	3	2022	14894	2	204	PV211968 82	2022353175	1	3	11/03/2022 16:50:51	12/03/2022 23:02:00	Interna-Não programada-Meio ambiente- Vento	220	1	18219	30,19
607 2	3	2022	14925	2	88	IB1220693 4	2022353179	1	3	11/03/2022 15:51:02	11/03/2022 18:37:00	Interna-Não programada-Meio ambiente- Descarga Atmosférica	13800	18	18642	49,79
607 2	3	2022	14889	1	308	NE211103 94	2022353186	1	3	11/03/2022 16:53:27	11/03/2022 21:06:00	Interna-Não programada-Meio ambiente- Descarga Atmosférica	220	2	20783	8,42
607 2	3	2022	16475	2	453	GN120573 73	2022353193	1	3	11/03/2022 14:39:24	11/03/2022 18:29:00	Interna-Não programada-Meio ambiente- Vento	13800	5	49277	19,13
607 2	3	2022	14881	32	30	DV111725 18	2022353197	1	3	11/03/2022 16:57:43	12/03/2022 08:44:00	Interna-Não programada-Meio ambiente- Descarga Atmosférica	220	2	11868	31,54
607 2	3	2022	14941	31	329	MP212997 72	2022353198	1	3	11/03/2022 16:57:51	12/03/2022 08:15:34	Interna-Não programada-Meio ambiente- Descarga Atmosférica	220	1	7508	15,30
607 2	3	2022	14859	32	373	SN123459 65	2022353203	1	3	11/03/2022 16:58:55	12/03/2022 01:04:00	Interna-Não programada-Meio ambiente- Descarga Atmosférica	34500	2	27366	16,17
607 2	3	2022	14963	2	414	TB122627 70	2022353205	1	3	11/03/2022 16:50:55	12/03/2022 15:38:00	Interna-Não programada-Meio ambiente- Vento	13800	18	27411	410,1 3
607 2	3	2022	14953	1	19	JD1100003 5	2022353208	1	3	11/03/2022 16:38:09	11/03/2022 22:19:00	Interna-Não programada-Meio ambiente- Vento	220	115	20567	653,3 0
607 2	3	2022	14978	31	216	PI1232558 8	2022353210	1	3	11/03/2022 15:40:49	11/03/2022 19:20:00	Interna-Não programada-Meio ambiente- Vento	34500	107	8771	390,8 8
607 2	3	2022	16481	2	574	ZN123023 98	2022353215	1	3	11/03/2022 16:39:58	12/03/2022 10:34:01	Interna-Não programada-Meio ambiente- Vento	13800	14	5682	250,6 1
607 2	3	2022	16481	2	574	ZN123023 98	2022353215	1	3	12/03/2022 08:29:40	12/03/2022 10:34:01	Interna-Não programada-Meio ambiente- Vento	13800	39	5682	80,83
607 2	3	2022	14933	1	102	JA2132847 9	2022353216	1	3	11/03/2022 17:01:10	11/03/2022 21:53:18	Interna-Não programada-Meio ambiente- Vento	220	1	19128	4,87
607 2	3	2022	14933	1	102	JA2132847 9	2022353216	1	3	11/03/2022 20:25:01	11/03/2022 21:53:18	Interna-Não programada-Meio ambiente- Vento	220	1	19128	1,47
607 2	3	2022	14973	2	163	RB120609 66	2022353218	1	3	12/03/2022 12:43:08	12/03/2022 13:41:45	Interna-Não programada-Meio ambiente- Vento	13800	15	12028	14,65
607 2	3	2022	14930	34	374	FA213815 29	2022353222	1	3	11/03/2022 17:02:57	11/03/2022 19:10:00	Interna-Não programada-Meio ambiente- Vento	220	1	54284	2,12
607 2	3	2022	14943	3	197	IH1232809 1	2022353234	1	3	11/03/2022 17:07:14	11/03/2022 23:40:00	Interna-Não programada-Meio ambiente- Descarga Atmosférica	13800	8	14290	52,37
607 2	3	2022	15728	1	397	BV213481 11	2022353245	1	3	11/03/2022 17:08:03	11/03/2022 23:05:00	Interna-Não programada-Meio ambiente- Descarga Atmosférica	220	1	2455	5,95
607 2	3	2022	15749	31	173	CX213149 99	2022353249	1	3	11/03/2022 17:08:44	11/03/2022 19:45:00	Interna-Não programada-Meio ambiente- Descarga Atmosférica	220	1	14752	2,60
607 2	3	2022	14930	1	374	FA112364 00	2022353263	1	3	11/03/2022 14:06:05	11/03/2022 23:26:00	Interna-Não programada-Meio ambiente- Vento	220	1	54284	9,33
607 2	3	2022	15729	8	245	RV122601 18	2022353266	1	3	11/03/2022 17:13:25	12/03/2022 09:14:00	Interna-Não programada-Meio ambiente- Descarga Atmosférica	13800	4	15290	64,04
607 2	3	2022	14940	1	135	LZ2110206 9	2022353267	1	3	11/03/2022 17:13:40	11/03/2022 21:33:00	Interna-Não programada-Meio ambiente- Descarga Atmosférica	220	1	107295	4,32
607 2	3	2022	14963	33	152	MX121922 66RE	2022353268	1	3	11/03/2022 17:13:43	12/03/2022 14:03:00	Interna-Não programada-Meio ambiente- Descarga Atmosférica	34500	89	27411	1853, 10
607 2	3	2022	14943	31	197	CJ1245096 5	2022353272	1	3	11/03/2022 17:14:19	11/03/2022 20:25:00	Interna-Não programada-Meio ambiente- Descarga Atmosférica	34500	23	14290	73,10
607 2	3	2022	14970	2	160	RV110000 11	2022353278	1	3	11/03/2022 20:44:20	11/03/2022 21:31:26	Interna-Não programada-Meio ambiente- Vento	220	54	30477	42,39

607 2	3	2022	14873	2	18	DF113156 26	2022353281	1	3	11/03/2022 17:18:01	11/03/2022 22:47:00	Interna-Não programada-Meio ambiente- Descarga Atmosférica	220	1	6352	5,48
607 2	3	2022	14894	3	204	PV122719 45	2022353282	1	3	11/03/2022 17:02:43	11/03/2022 20:57:00	Interna-Não programada-Meio ambiente- Descarga Atmosférica	13800	6	18219	23,43
607 2	3	2022	14894	3	204	PV122719 45	2022353282	1	3	11/03/2022 17:02:43	12/03/2022 02:27:00	Interna-Não programada-Meio ambiente- Descarga Atmosférica	13800	9	18219	84,64
607 2	3	2022	14984	3	351	SB122015 11	2022353284	1	3	11/03/2022 17:18:16	11/03/2022 19:35:00	Interna-Não programada-Meio ambiente- Vento	13800	4	43149	9,12
607 2	3	2022	16482	6	577	SH113806 07	2022353287	1	3	11/03/2022 17:02:55	12/03/2022 00:18:55	Interna-Não programada-Meio ambiente- Vento	220	62	16719	450,5 3
607 2	3	2022	14925	1	88	IB1128468 0	2022353291	1	3	11/03/2022 17:20:13	11/03/2022 20:10:00	Interna-Não programada-Meio ambiente- Descarga Atmosférica	220	116	18642	328,2 5
607 2	3	2022	14894	4	204	AA212212 79	2022353292	1	3	11/03/2022 17:20:19	12/03/2022 13:42:00	Interna-Não programada-Meio ambiente- Árvore ou Vegetação	220	2	18219	40,72
607 2	3	2022	16479	2	386	10000809 118	2022353294	1	3	11/03/2022 17:20:31	11/03/2022 19:57:00	Interna-Não programada-Meio ambiente- Vento	220	1	54634	2,61
607 2	3	2022	16487	2	63	11056137	2022353297	1	3	11/03/2022 17:20:52	12/03/2022 12:52:00	Interna-Não programada-Meio ambiente- Vento	220	1	42371	19,52
607 2	3	2022	16494	31	583	NQ212373 82	2022353301	1	3	11/03/2022 17:22:06	12/03/2022 09:20:00	Interna-Não programada-Meio ambiente- Vento	220	2	17414	31,93
607 2	3	2022	16481	2	574	ZN213453 00	2022353308	1	3	11/03/2022 17:23:11	12/03/2022 16:10:00	Interna-Não programada-Meio ambiente- Vento	220	2	5682	45,56
607 2	3	2022	14873	2	456	NQ122523 78	2022353310	1	3	11/03/2022 16:47:18	11/03/2022 19:40:00	Interna-Não programada-Meio ambiente- Descarga Atmosférica	13800	3	6352	8,64
607 2	3	2022	14978	2	492	FA211598 38	2022353313	1	3	11/03/2022 17:24:20	11/03/2022 19:37:00	Interna-Não programada-Meio ambiente- Vento	220	2	8771	4,42
607 2	3	2022	14945	1	430	M2120571 28	2022353315	1	3	11/03/2022 17:25:07	12/03/2022 14:10:00	Interna-Não programada-Meio ambiente- Vento	13800	5	9964	103,7 4
607 2	3	2022	14959	1	556	PH121933 87	2022353325	1	3	11/03/2022 16:53:40	11/03/2022 20:07:25	Interna-Não programada-Meio ambiente- Descarga Atmosférica	13800	8	5681	25,83
607 2	3	2022	14984	2	351	SB112154 34	2022353328	1	3	11/03/2022 17:14:33	12/03/2022 14:56:00	Interna-Não programada-Meio ambiente- Árvore ou Vegetação	220	114	43149	2472, 75
607 2	3	2022	14930	2	374	10002610 963	2022353329	1	3	11/03/2022 17:27:26	11/03/2022 19:17:00	Interna-Não programada-Meio ambiente- Vento	220	1	54284	1,83
607 2	3	2022	16494	31	583	NQ122659 66	2022353330	1	3	11/03/2022 15:54:43	11/03/2022 18:38:00	Interna-Não programada-Meio ambiente- Descarga Atmosférica	34500	25	17414	68,03
607 2	3	2022	14936	3	237	10007889 966	2022353333	1	3	11/03/2022 17:28:42	11/03/2022 22:24:00	Interna-Não programada-Meio ambiente- Vento	220	1	40820	4,92
607 2	3	2022	16492	1	3	AN212108 05	2022353334	1	3	11/03/2022 17:28:54	11/03/2022 23:22:00	Interna-Não programada-Meio ambiente- Vento	220	1	4702	5,89
607 2	3	2022	14964	1	222	Z8100193 99	2022353335	1	3	11/03/2022 17:29:29	11/03/2022 22:34:00	Interna-Não programada-Meio ambiente- Vento	220	1	27503	5,08
607 2	3	2022	16494	2	129	NQ122554 57	2022353348	1	3	11/03/2022 16:25:07	11/03/2022 20:58:13	Interna-Não programada-Meio ambiente- Árvore ou Vegetação	13800	4	17414	18,21
607 2	3	2022	16494	2	129	NQ122554 57	2022353348	1	3	11/03/2022 16:25:07	12/03/2022 01:59:05	Interna-Não programada-Meio ambiente- Árvore ou Vegetação	13800	110	17414	1052, 27
607 2	3	2022	14988	2	497	EA211603 76	2022353352	1	3	11/03/2022 17:31:35	11/03/2022 23:31:00	Interna-Não programada-Meio ambiente- Vento	220	1	4300	5,99
607 2	3	2022	14904	34	283	FB121069 93	2022353354	1	3	11/03/2022 16:34:47	12/03/2022 02:21:00	Interna-Não programada-Meio ambiente- Vento	34500	46	11698	449,4 3
607 2	3	2022	14984	1	351	SB122992 30	2022353358	1	3	11/03/2022 17:19:45	11/03/2022 23:42:22	Interna-Não programada-Meio ambiente- Vento	13800	8	43149	51,02
607 2	3	2022	14984	1	351	SB122992 30	2022353358	1	3	11/03/2022 17:19:45	12/03/2022 13:46:11	Interna-Não programada-Meio ambiente- Vento	13800	9	43149	183,9 7
607 2	3	2022	14982	3	489	76031710 0	2022353360	1	3	11/03/2022 17:32:54	12/03/2022 14:42:00	Interna-Não programada-Meio ambiente- Vento	220	1	35863	21,15

607 2	3	2022	15749	31	173	SG123376 10	2022353362	1	3	11/03/2022 14:14:00	12/03/2022 09:22:00	Interna-Não programada-Meio ambiente- Vento	34500	6	14752	114,8 0
607 2	3	2022	14942	12	233	40155833	2022353365	1	3	11/03/2022 17:34:45	11/03/2022 23:35:00	Interna-Não programada-Meio ambiente- Vento	220	1	53756	6,00
607 2	3	2022	14923	32	85	ME120232 99	2022353367	1	3	11/03/2022 17:35:04	11/03/2022 22:04:43	Interna-Não programada-Meio ambiente- Vento	34500	7	33033	31,46
607 2	3	2022	15734	36	347	LZ1226176 7	2022353378	1	3	11/03/2022 16:46:48	11/03/2022 20:06:00	Interna-Não programada-Meio ambiente- Descarga Atmosférica	34500	12	2543	39,84
607 2	3	2022	16484	32	570	RV212962 53	2022353379	1	3	11/03/2022 17:37:59	11/03/2022 22:13:00	Interna-Não programada-Meio ambiente- Vento	220	1	6593	4,58
607 2	3	2022	16478	2	332	VJ1206612 6	2022353385	1	3	11/03/2022 17:38:44	11/03/2022 22:34:26	Interna-Não programada-Meio ambiente- Vento	13800	41	8729	202,0 6
607 2	3	2022	16478	2	332	VJ1206612 6	2022353385	1	3	11/03/2022 20:52:21	11/03/2022 22:34:26	Interna-Não programada-Meio ambiente- Vento	13800	11	8729	18,72
607 2	3	2022	14862	2	2	AN213177 97	2022353387	1	3	11/03/2022 17:39:16	11/03/2022 23:31:00	Interna-Não programada-Meio ambiente- Vento	220	1	24213	5,86
607 2	3	2022	15746	32	563	MH12035 585	2022353388	1	3	11/03/2022 17:31:32	11/03/2022 21:04:00	Interna-Não programada-Meio ambiente- Descarga Atmosférica	34500	4	10306	14,16
607 2	3	2022	15740	1	420	10033162 105	2022353394	1	3	11/03/2022 17:41:23	11/03/2022 19:36:00	Interna-Não programada-Meio ambiente- Vento	220	1	51063	1,91
607 2	3	2022	15748	33	148	OZ123116 04	2022353398	1	3	11/03/2022 17:41:56	11/03/2022 20:18:00	Interna-Não programada-Meio ambiente- Descarga Atmosférica	34500	7	11701	18,21
607 2	3	2022	14911	1	485	GS122505 77	2022353400	1	3	11/03/2022 16:44:48	13/03/2022 09:47:00	Interna-Não programada-Meio ambiente- Vento	13800	9	14991	369,3 3
607 2	3	2022	14969	8	160	RV103714 81	2022353401	1	3	11/03/2022 17:35:24	11/03/2022 18:22:07	Interna-Não programada-Meio ambiente- Vento	13800	495	40857	385,4 1
607 2	3	2022	14970	8	160	RV103714 81	2022353401	1	3	11/03/2022 17:35:24	11/03/2022 18:22:07	Interna-Não programada-Meio ambiente- Vento	13800	3	30477	2,34
607 2	3	2022	14956	2	242	14700022 58	2022353402	1	3	11/03/2022 17:42:25	11/03/2022 22:35:00	Interna-Não programada-Meio ambiente- Vento	220	1	32773	4,88
607 2	3	2022	14863	5	580	AN210883 12	2022353408	1	3	11/03/2022 17:43:49	11/03/2022 21:29:00	Interna-Não programada-Meio ambiente- Vento	220	1	86347	3,75
607 2	3	2022	14943	3	197	IH1238032 4	2022353409	1	3	11/03/2022 17:44:16	11/03/2022 22:04:20	Interna-Não programada-Meio ambiente- Descarga Atmosférica	13800	12	14290	52,01
607 2	3	2022	14943	3	197	IH1238032 4	2022353409	1	3	11/03/2022 17:44:16	11/03/2022 22:17:09	Interna-Não programada-Meio ambiente- Descarga Atmosférica	13800	6	14290	27,29
607 2	3	2022	14857	16	240	GN111696 15	2022353411	1	3	11/03/2022 16:09:16	12/03/2022 03:38:00	Interna-Não programada-Meio ambiente- Vento	220	18	18648	206,6 2
607 2	3	2022	14961	32	325	PI2140095 1	2022353414	1	3	11/03/2022 17:45:32	11/03/2022 23:52:00	Interna-Não programada-Meio ambiente- Vento	220	2	40737	12,22
607 2	3	2022	15740	4	420	19000001 22	2022353418	1	3	11/03/2022 17:46:33	12/03/2022 02:39:20	Interna-Não programada-Meio ambiente- Vento	220	1	51063	8,88
607 2	3	2022	15740	6	420	20023179 0	2022353419	1	3	11/03/2022 17:46:33	12/03/2022 01:29:00	Interna-Não programada-Meio ambiente- Vento	220	1	51063	7,71
607 2	3	2022	14924	1	302	II1222023 2	2022353420	1	3	11/03/2022 14:48:51	11/03/2022 18:44:00	Interna-Não programada-Meio ambiente- Vento	13800	7	10079	27,43
607 2	3	2022	16493	2	388	GP213601 08	2022353423	1	3	11/03/2022 17:46:46	12/03/2022 02:07:00	Interna-Não programada-Meio ambiente- Descarga Atmosférica	220	1	16306	8,34
607 2	3	2022	15744	3	103	JT1136504 2	2022353424	1	3	11/03/2022 17:47:07	11/03/2022 19:50:00	Interna-Não programada-Meio ambiente- Vento	220	3	24330	6,14
607 2	3	2022	14985	32	180	10028290 451	2022353427	1	3	11/03/2022 17:48:05	12/03/2022 20:25:00	Interna-Não programada-Meio ambiente- Vento	220	1	24085	26,62
607 2	3	2022	15744	2	103	JT1127402 8	2022353428	1	3	11/03/2022 17:41:44	11/03/2022 19:20:00	Interna-Não programada-Meio ambiente- Vento	220	103	24330	168,6 9
607 2	3	2022	15741	17	420	20025286 0	2022353436	1	3	11/03/2022 17:49:38	11/03/2022 21:28:00	Interna-Não programada-Meio ambiente- Vento	220	1	85147	3,64

607 2	3	2022	14963	2	414	PO123734 64	2022353441	1	3	11/03/2022 17:50:36	12/03/2022 10:48:00	Interna-Não programada-Meio ambiente- Vento	13800	1	27411	16,96
607 2	3	2022	14945	1	430	AK212202 10	2022353444	1	3	11/03/2022 17:51:00	11/03/2022 20:10:00	Interna-Não programada-Meio ambiente- Descarga Atmosférica	220	1	9964	2,32
607 2	3	2022	15746	2	563	NA210870 40	2022353452	1	3	11/03/2022 17:52:35	11/03/2022 19:09:00	Interna-Não programada-Meio ambiente- Vento	220	1	10306	1,27
607 2	3	2022	16492	7	3	LB212151 30	2022353463	1	3	11/03/2022 17:55:38	11/03/2022 21:25:00	Interna-Não programada-Meio ambiente- Vento	220	1	4702	3,49
607 2	3	2022	14905	1	184	1840214	2022353465	1	3	11/03/2022 17:48:37	11/03/2022 20:13:00	Interna-Não programada-Meio ambiente- Vento	13800	282	5464	678,6 0
607 2	3	2022	14905	1	184	1840214	2022353465	1	3	11/03/2022 17:48:37	11/03/2022 20:15:22	Interna-Não programada-Meio ambiente- Vento	13800	186	5464	454,9 3
607 2	3	2022	14905	1	184	1840214	2022353465	1	3	11/03/2022 17:48:37	11/03/2022 20:17:46	Interna-Não programada-Meio ambiente- Vento	13800	362	5464	899,8 7
607 2	3	2022	14905	1	184	1840214	2022353465	1	3	11/03/2022 17:48:37	11/03/2022 21:11:42	Interna-Não programada-Meio ambiente- Vento	13800	4	5464	13,54
607 2	3	2022	14905	1	184	1840214	2022353465	1	3	11/03/2022 17:48:37	11/03/2022 22:08:58	Interna-Não programada-Meio ambiente- Vento	13800	31	5464	134,5 1
607 2	3	2022	14905	1	184	1840214	2022353465	1	3	11/03/2022 17:48:37	11/03/2022 22:52:29	Interna-Não programada-Meio ambiente- Vento	13800	38	5464	192,4 5
607 2	3	2022	14905	31	184	1840214	2022353465	1	3	11/03/2022 18:32:19	11/03/2022 19:06:00	Interna-Não programada-Meio ambiente- Vento	13800	452	5464	253,7 5
607 2	3	2022	14905	33	56	1840214	2022353465	1	3	11/03/2022 18:32:19	11/03/2022 19:06:00	Interna-Não programada-Meio ambiente- Vento	13800	173	5464	97,12
607 2	3	2022	14905	2	184	1840214	2022353465	1	3	11/03/2022 18:32:19	11/03/2022 19:06:00	Interna-Não programada-Meio ambiente- Vento	13800	163	5464	91,51
607 2	3	2022	14905	2	464	1840214	2022353465	1	3	11/03/2022 18:32:19	11/03/2022 19:06:58	Interna-Não programada-Meio ambiente- Vento	13800	658	5464	380,0 0
607 2	3	2022	14905	1	464	1840214	2022353465	1	3	11/03/2022 18:32:19	11/03/2022 19:06:58	Interna-Não programada-Meio ambiente- Vento	13800	426	5464	246,0 2
607 2	3	2022	14905	33	56	1840214	2022353465	1	3	11/03/2022 18:32:19	11/03/2022 19:06:58	Interna-Não programada-Meio ambiente- Vento	13800	6	5464	3,47
607 2	3	2022	14905	1	184	1840214	2022353465	1	3	11/03/2022 19:41:01	11/03/2022 22:52:29	Interna-Não programada-Meio ambiente- Vento	13800	1	5464	3,19
607 2	3	2022	14978	31	216	TL2119481 2	2022353466	1	3	11/03/2022 17:56:13	11/03/2022 22:15:00	Interna-Não programada-Meio ambiente- Vento	220	1	8771	4,31
607 2	3	2022	15734	36	347	KR122487 00	2022353469	1	3	11/03/2022 17:11:44	11/03/2022 21:02:16	Interna-Não programada-Meio ambiente- Vento	34500	7	2543	26,90
607 2	3	2022	15734	36	347	KR122487 00	2022353469	1	3	11/03/2022 17:11:44	12/03/2022 16:09:03	Interna-Não programada-Meio ambiente- Vento	34500	15	2543	344,3 3
607 2	3	2022	16493	1	338	LB212485 68	2022353478	1	3	11/03/2022 17:58:24	12/03/2022 03:47:00	Interna-Não programada-Meio ambiente- Descarga Atmosférica	220	1	16306	9,81
607 2	3	2022	14963	1	110	FO211454 43	2022353481	1	3	11/03/2022 17:58:59	11/03/2022 22:20:00	Interna-Não programada-Meio ambiente- Descarga Atmosférica	220	1	27411	4,35
607 2	3	2022	14985	31	180	NQ211266 35	2022353487	1	3	11/03/2022 17:59:51	12/03/2022 10:38:00	Interna-Não programada-Meio ambiente- Vento	220	1	24085	16,64
607 2	3	2022	14963	3	152	PO111507 30	2022353491	1	3	11/03/2022 18:00:28	11/03/2022 20:44:00	Interna-Não programada-Meio ambiente- Descarga Atmosférica	220	161	27411	438,8 1
607 2	3	2022	14963	3	152	PO111507 30	2022353491	1	3	11/03/2022 18:00:28	12/03/2022 10:43:00	Interna-Não programada-Meio ambiente- Descarga Atmosférica	220	1	27411	16,71
607 2	3	2022	14939	2	352	LC113972 86	2022353493	1	3	11/03/2022 18:00:50	12/03/2022 11:20:00	Interna-Não programada-Meio ambiente- Descarga Atmosférica	220	2	13765	34,64
607 2	3	2022	14949	31	136	PO120206 11	2022353495	1	3	11/03/2022 17:57:56	11/03/2022 22:45:00	Interna-Não programada-Meio ambiente- Vento	34500	8	1843	38,28
607 2	3	2022	14986	2	379	PR212789 59	2022353501	1	3	11/03/2022 18:01:22	11/03/2022 22:39:00	Interna-Não programada-Meio ambiente- Vento	220	1	2146	4,63



607 2	3	2022	16492	1	3	10014185 421	2022353504	1	3	11/03/2022 18:02:03	12/03/2022 00:21:00	Interna-Não programada-Meio ambiente- Vento	220	1	4702	6,32
607 2	3	2022	14964	3	156	DM12193 866	2022353505	1	3	11/03/2022 18:02:12	11/03/2022 20:42:00	Interna-Não programada-Meio ambiente- Vento	13800	3	27503	7,99
607 2	3	2022	14863	5	580	AN110001 45	2022353511	1	3	11/03/2022 17:35:15	11/03/2022 18:51:00	Interna-Não programada-Meio ambiente- Vento	220	137	86347	172,9 6
607 2	3	2022	14958	2	146	PJ2107297 6	2022353519	1	3	11/03/2022 18:04:22	12/03/2022 14:45:04	Interna-Não programada-Meio ambiente- Vento	220	1	11636	20,68
607 2	3	2022	14946	1	312	1320444	2022353524	1	3	11/03/2022 17:57:17	11/03/2022 18:01:36	Interna-Não programada-Meio ambiente- Vento	34500	265	10820	19,07
607 2	3	2022	14946	1	393	1320444	2022353524	1	3	11/03/2022 17:57:17	11/03/2022 18:01:57	Interna-Não programada-Meio ambiente- Vento	34500	903	10820	70,23
607 2	3	2022	14946	1	312	1320444	2022353524	1	3	11/03/2022 17:57:17	11/03/2022 18:03:35	Interna-Não programada-Meio ambiente- Vento	34500	13	10820	1,36
607 2	3	2022	14946	2	393	1320444	2022353524	1	3	11/03/2022 17:57:17	11/03/2022 18:17:22	Interna-Não programada-Meio ambiente- Vento	34500	2328	10820	779,2 3
607 2	3	2022	14946	1	312	1320444	2022353524	1	3	11/03/2022 17:57:17	11/03/2022 18:17:22	Interna-Não programada-Meio ambiente- Vento	34500	1465	10820	490,3 7
607 2	3	2022	14946	1	393	1320444	2022353524	1	3	11/03/2022 17:57:17	11/03/2022 18:17:22	Interna-Não programada-Meio ambiente- Vento	34500	278	10820	93,05
607 2	3	2022	14946	34	132	1320444	2022353524	1	3	11/03/2022 17:57:17	11/03/2022 18:17:22	Interna-Não programada-Meio ambiente- Vento	34500	24	10820	8,03
607 2	3	2022	14863	1	393	1320444	2022353524	1	3	11/03/2022 17:57:17	11/03/2022 18:17:22	Interna-Não programada-Meio ambiente- Vento	34500	1	86347	0,33
607 2	3	2022	14946	2	393	1320444	2022353524	1	3	11/03/2022 17:57:17	12/03/2022 08:25:00	Interna-Não programada-Meio ambiente- Vento	34500	1	10820	14,46
607 2	3	2022	14961	3	190	PI1116463 5	2022353525	1	3	11/03/2022 17:58:41	11/03/2022 21:15:00	Interna-Não programada-Meio ambiente- Vento	220	89	40737	291,2 0
607 2	3	2022	14864	2	344	10004621 300	2022353533	1	3	11/03/2022 18:06:06	12/03/2022 02:44:54	Interna-Não programada-Meio ambiente- Vento	220	1	31272	8,65
607 2	3	2022	16484	32	570	RV211608 07	2022353534	1	3	11/03/2022 18:06:15	11/03/2022 20:59:00	Interna-Não programada-Meio ambiente- Descarga Atmosférica	220	1	6593	2,88
607 2	3	2022	14936	3	237	20897741	2022353541	1	3	11/03/2022 18:07:13	11/03/2022 23:56:00	Interna-Não programada-Meio ambiente- Vento	220	1	40820	5,81
607 2	3	2022	14925	1	88	IB1104999 0	2022353561	1	3	12/03/2022 09:05:00	12/03/2022 11:53:30	Interna-Não programada-Meio ambiente- Árvore ou Vegetação	220	61	18642	171,3 1
607 2	3	2022	14904	1	52	10032734 571	2022353567	1	3	11/03/2022 18:13:36	11/03/2022 19:47:00	Interna-Não programada-Meio ambiente- Vento	220	1	11698	1,56
607 2	3	2022	14913	3	73	GT120354 80	2022353575	1	3	11/03/2022 18:14:51	12/03/2022 16:24:32	Interna-Não programada-Meio ambiente- Vento	13800	8	15998	177,2 9
607 2	3	2022	14934	1	167	SX211532 22	2022353576	1	3	11/03/2022 18:15:15	12/03/2022 10:00:44	Interna-Não programada-Meio ambiente- Vento	220	2	7180	31,52
607 2	3	2022	14980	1	171	SM110000 17	2022353578	1	3	11/03/2022 18:15:32	11/03/2022 20:25:00	Interna-Não programada-Meio ambiente- Descarga Atmosférica	220	99	13590	213,6 2
607 2	3	2022	14894	2	204	PV123812 52	2022353584	1	3	11/03/2022 18:18:24	12/03/2022 09:21:00	Interna-Não programada-Meio ambiente- Descarga Atmosférica	13800	7	18219	105,3 0
607 2	3	2022	16485	31	576	PU122280 62	2022353587	1	3	11/03/2022 18:17:17	11/03/2022 21:30:00	Interna-Não programada-Meio ambiente- Vento	34500	6	5138	19,27
607 2	3	2022	16480	5	386	VA111835 83	2022353596	1	3	11/03/2022 18:21:28	11/03/2022 19:38:00	Interna-Não programada-Meio ambiente- Vento	220	100	25491	127,5 6
607 2	3	2022	14973	2	163	RB120000 22	2022353599	1	3	11/03/2022 15:50:31	11/03/2022 22:37:00	Interna-Não programada-Meio ambiente- Descarga Atmosférica	13800	7	12028	47,42
607 2	3	2022	14860	2	168	SN111514 67	2022353602	1	3	11/03/2022 18:16:08	11/03/2022 19:30:00	Interna-Não programada-Meio ambiente- Vento	220	233	27865	286,8 5
607 2	3	2022	16478	33	75	GA122426 03	2022353603	1	3	11/03/2022 18:22:47	11/03/2022 20:21:00	Interna-Não programada-Meio ambiente- Vento	34500	8	8729	15,76

607 2	3	2022	14894	3	204	PV123821 77	2022353609	1	3	11/03/2022 17:30:10	12/03/2022 14:09:00	Interna-Não programada-Meio ambiente- Descarga Atmosférica	13800	7	18219	144,5 3
607 2	3	2022	14963	2	414	7814133	2022353615	1	3	11/03/2022 14:55:13	12/03/2022 08:05:00	Interna-Não programada-Meio ambiente- Vento	13800	80	27411	1373, 04
607 2	3	2022	14979	2	202	50005312 1	2022353616	1	3	11/03/2022 18:25:29	12/03/2022 11:57:00	Interna-Não programada-Meio ambiente- Vento	220	1	17385	17,53
607 2	3	2022	14862	33	5	AN111987 44	2022353618	1	3	11/03/2022 16:16:21	11/03/2022 21:32:00	Interna-Não programada-Meio ambiente- Vento	220	103	24213	541,8 7
607 2	3	2022	14881	32	30	CP112463 93	2022353622	1	3	11/03/2022 18:26:52	12/03/2022 08:44:30	Interna-Não programada-Meio ambiente- Vento	220	1	11868	14,29
607 2	3	2022	14920	1	334	NV212724 29	2022353625	1	3	11/03/2022 18:27:36	12/03/2022 11:40:00	Interna-Não programada-Meio ambiente- Árvore ou Vegetação	220	2	14606	34,41
607 2	3	2022	14894	2	204	PV111906 25	2022353633	1	3	11/03/2022 15:43:47	11/03/2022 23:10:00	Interna-Não programada-Meio ambiente- Vento	220	33	18219	245,4 2
607 2	3	2022	14940	2	135	NJ112011 16	2022353634	1	3	11/03/2022 18:04:31	11/03/2022 21:59:00	Interna-Não programada-Meio ambiente- Vento	220	143	107295	558,8 5
607 2	3	2022	14964	1	156	80020239	2022353635	1	3	11/03/2022 18:29:43	11/03/2022 23:04:00	Interna-Não programada-Meio ambiente- Vento	220	1	27503	4,57
607 2	3	2022	15738	2	62	TR112274 71	2022353637	1	3	11/03/2022 18:30:27	11/03/2022 21:40:00	Interna-Não programada-Meio ambiente- Vento	220	4	39226	12,64
607 2	3	2022	14968	1	113	10400183 52	2022353638	1	3	11/03/2022 18:30:32	11/03/2022 22:09:00	Interna-Não programada-Meio ambiente- Vento	220	1	10434	3,64
607 2	3	2022	15746	2	396	10011748 301	2022353644	1	3	11/03/2022 18:31:43	12/03/2022 09:10:00	Interna-Não programada-Meio ambiente- Vento	220	1	10306	14,64
607 2	3	2022	14969	8	160	RV211478 39	2022353647	1	3	11/03/2022 18:32:48	11/03/2022 19:54:00	Interna-Não programada-Meio ambiente- Vento	220	1	40857	1,35
607 2	3	2022	14860	3	198	AX111142 10	2022353648	1	3	11/03/2022 18:13:01	12/03/2022 00:39:04	Interna-Não programada-Meio ambiente- Vento	220	65	27865	418,2 2
607 2	3	2022	14980	1	171	SM211572 39	2022353650	1	3	11/03/2022 18:33:19	12/03/2022 11:38:00	Interna-Não programada-Meio ambiente- Vento	220	1	13590	17,08
607 2	3	2022	14911	2	100	FC122997 93	2022353653	1	3	11/03/2022 17:21:10	12/03/2022 10:50:00	Interna-Não programada-Meio ambiente- Descarga Atmosférica	13800	5	14991	87,40
607 2	3	2022	14963	33	152	TB121376 75	2022353657	1	3	11/03/2022 16:53:20	12/03/2022 10:10:00	Interna-Não programada-Meio ambiente- Vento	34500	8	27411	138,2 2
607 2	3	2022	14969	8	160	RV213851 32	2022353661	1	3	11/03/2022 18:35:26	11/03/2022 20:50:00	Interna-Não programada-Meio ambiente- Vento	220	1	40857	2,24
607 2	3	2022	15746	2	563	NA211211 80	2022353662	1	3	11/03/2022 18:36:27	11/03/2022 19:49:00	Interna-Não programada-Meio ambiente- Vento	220	1	10306	1,21
607 2	3	2022	14861	1	345	42003551 5	2022353663	1	3	11/03/2022 15:55:56	11/03/2022 20:40:42	Interna-Não programada-Meio ambiente- Vento	220	1	5009	4,75
607 2	3	2022	16493	2	338	GP111889 05	2022353666	1	3	11/03/2022 18:10:27	11/03/2022 20:06:00	Interna-Não programada-Meio ambiente- Vento	220	127	16306	244,5 8
607 2	3	2022	16494	31	583	NQ123184 97	2022353670	1	3	11/03/2022 13:53:16	11/03/2022 21:34:00	Interna-Não programada-Meio ambiente- Descarga Atmosférica	34500	3	17414	23,04
607 2	3	2022	14940	5	421	10008467 623	2022353675	1	3	11/03/2022 18:38:05	11/03/2022 22:50:00	Interna-Não programada-Meio ambiente- Vento	220	1	107295	4,20
607 2	3	2022	14953	1	138	PL1119413 2	2022353676	1	3	11/03/2022 15:41:32	11/03/2022 20:25:00	Interna-Não programada-Meio ambiente- Descarga Atmosférica	220	253	20567	1195, 28
607 2	3	2022	14940	5	421	32001161 20	2022353677	1	3	11/03/2022 18:38:26	11/03/2022 23:50:00	Interna-Não programada-Meio ambiente- Vento	220	1	107295	5,19
607 2	3	2022	16493	1	107	LB211182 92	2022353679	1	3	11/03/2022 18:38:53	11/03/2022 20:31:00	Interna-Não programada-Meio ambiente- Vento	220	1	16306	1,87
607 2	3	2022	14943	2	197	40200366 41	2022353681	1	3	11/03/2022 18:39:15	11/03/2022 23:45:00	Interna-Não programada-Meio ambiente- Vento	220	1	14290	5,10
607 2	3	2022	14949	1	136	BX211985 05	2022353682	1	3	11/03/2022 18:39:21	11/03/2022 21:13:00	Interna-Não programada-Meio ambiente- Vento	220	1	1843	2,56

607 2	3	2022	14939	1	352	MU11355 212	2022353686	1	3	11/03/2022 18:39:42	12/03/2022 11:18:00	Interna-Não programada-Meio ambiente- Descarga Atmosférica	220	1	13765	16,64
607 2	3	2022	14951	1	7	PB122817 64	2022353702	1	3	11/03/2022 18:00:52	12/03/2022 09:52:00	Interna-Não programada-Meio ambiente- Descarga Atmosférica	13800	13	15103	206,0 8
607 2	3	2022	14917	1	123	GY212187 21	2022353703	1	3	11/03/2022 18:42:36	12/03/2022 00:50:27	Interna-Não programada-Meio ambiente- Vento	220	1	6209	6,13
607 2	3	2022	14887	33	225	CM121275 32	2022353714	1	3	11/03/2022 17:51:19	11/03/2022 20:25:00	Interna-Não programada-Meio ambiente- Vento	34500	69	3608	176,7 4
607 2	3	2022	14916	32	209	SD121322 14	2022353715	1	3	11/03/2022 17:45:49	12/03/2022 12:32:00	Interna-Não programada-Meio ambiente- Vento	34500	3	19178	56,31
607 2	3	2022	16484	33	570	MV210543 99	2022353717	1	3	11/03/2022 18:45:25	11/03/2022 21:10:00	Interna-Não programada-Meio ambiente- Vento	220	1	6593	2,41
607 2	3	2022	14879	2	27	CA210752 80	2022353722	1	3	11/03/2022 18:46:35	12/03/2022 00:03:00	Interna-Não programada-Meio ambiente- Vento	220	1	29024	5,27
607 2	3	2022	14943	3	197	IH1219229 7	2022353725	1	3	11/03/2022 18:46:50	12/03/2022 08:20:00	Interna-Não programada-Meio ambiente- Vento	13800	4	14290	54,21
607 2	3	2022	14937	8	237	GP123848 37	2022353727	1	3	11/03/2022 18:28:25	12/03/2022 09:18:00	Interna-Não programada-Meio ambiente- Descarga Atmosférica	13800	10	33528	148,2 6
607 2	3	2022	14924	1	179	GS213876 77	2022353731	1	3	11/03/2022 18:48:00	12/03/2022 10:06:00	Interna-Não programada-Meio ambiente- Vento	220	1	10079	15,30
607 2	3	2022	14905	1	362	NP123279 37	2022353741	1	3	11/03/2022 18:00:06	12/03/2022 15:28:42	Interna-Não programada-Meio ambiente- Árvore ou Vegetação	13800	40	5464	859,0 7
607 2	3	2022	14920	1	333	DL121698 47	2022353747	1	3	11/03/2022 18:49:29	11/03/2022 23:48:06	Interna-Não programada-Meio ambiente- Vento	13800	36	14606	179,1 7
607 2	3	2022	14920	1	333	DL121698 47	2022353747	1	3	11/03/2022 23:34:02	11/03/2022 23:48:06	Interna-Não programada-Meio ambiente- Vento	13800	75	14606	17,58
607 2	3	2022	14985	31	180	UR123980 41	2022353748	1	3	11/03/2022 18:49:30	11/03/2022 23:13:00	Interna-Não programada-Meio ambiente- Descarga Atmosférica	34500	2	24085	8,78
607 2	3	2022	14893	1	243	DJ1118214 8	2022353749	1	3	11/03/2022 18:49:45	11/03/2022 22:17:00	Interna-Não programada-Meio ambiente- Vento	220	62	5160	214,1 6
607 2	3	2022	14873	2	18	NQ213451 58	2022353753	1	3	11/03/2022 18:50:57	12/03/2022 08:42:00	Interna-Não programada-Meio ambiente- Descarga Atmosférica	220	1	6352	13,85
607 2	3	2022	15748	3	188	OZ110475 53	2022353755	1	3	11/03/2022 18:51:24	11/03/2022 21:20:00	Interna-Não programada-Meio ambiente- Descarga Atmosférica	220	164	11701	406,1 7
607 2	3	2022	16474	12	61	10013982	2022353756	1	3	11/03/2022 18:51:29	12/03/2022 10:21:00	Interna-Não programada-Meio ambiente- Vento	220	1	18087	15,49
607 2	3	2022	15729	7	245	10016163 611	2022353759	1	3	11/03/2022 18:51:55	11/03/2022 21:22:00	Interna-Não programada-Meio ambiente- Vento	220	1	15290	2,50
607 2	3	2022	14922	2	83	IP2110763 9	2022353760	1	3	11/03/2022 18:52:09	11/03/2022 22:37:00	Interna-Não programada-Meio ambiente- Vento	220	1	10679	3,75
607 2	3	2022	14934	2	407	SX120808 54LD	2022353764	1	3	11/03/2022 18:47:27	11/03/2022 22:24:00	Interna-Não programada-Meio ambiente- Vento	13800	75	7180	270,6 9
607 2	3	2022	14949	1	136	PO213802 30	2022353766	1	3	11/03/2022 18:53:11	11/03/2022 21:46:00	Interna-Não programada-Meio ambiente- Descarga Atmosférica	220	1	1843	2,88
607 2	3	2022	14881	32	30	CP123898 43	2022353769	1	3	11/03/2022 18:54:41	12/03/2022 13:58:00	Interna-Não programada-Meio ambiente- Descarga Atmosférica	34500	7	11868	133,3 9
607 2	3	2022	16493	1	338	GP110684 48	2022353779	1	3	11/03/2022 18:15:40	12/03/2022 04:23:00	Interna-Não programada-Meio ambiente- Vento	220	118	16306	1194, 42
607 2	3	2022	14969	8	160	RV212269 15	2022353782	1	3	11/03/2022 18:57:49	11/03/2022 20:56:00	Interna-Não programada-Meio ambiente- Descarga Atmosférica	220	1	40857	1,97
607 2	3	2022	14970	1	160	63036889 2	2022353783	1	3	11/03/2022 18:58:58	12/03/2022 00:51:00	Interna-Não programada-Meio ambiente- Vento	220	1	30477	5,87
607 2	3	2022	14856	11	240	GN110018 94	2022353786	1	3	12/03/2022 12:14:32	12/03/2022 13:56:00	Interna-Não programada-Meio ambiente- Vento	220	30	17889	50,73
607 2	3	2022	14856	11	240	GN110018 94	2022353786	1	3	12/03/2022 12:14:32	12/03/2022 15:27:00	Interna-Não programada-Meio ambiente- Vento	220	1	17889	3,21

607 2	3	2022	14924	1	306	JA1206299 8	2022353792	1	3	11/03/2022 19:00:54	12/03/2022 15:03:00	Interna-Não programada-Meio ambiente- Vento	13800	14	10079	280,4 9
607 2	3	2022	14956	2	242	14700131 30	2022353803	1	3	11/03/2022 19:02:35	11/03/2022 23:09:00	Interna-Não programada-Meio ambiente- Vento	220	1	32773	4,11
607 2	3	2022	14863	2	5	20900041	2022353808	1	3	11/03/2022 19:03:16	11/03/2022 23:53:00	Interna-Não programada-Meio ambiente- Vento	220	1	86347	4,83
607 2	3	2022	14977	1	316	SF1208442 6	2022353815	1	3	11/03/2022 19:04:02	11/03/2022 22:24:00	Interna-Não programada-Meio ambiente- Vento	13800	5	6314	16,66
607 2	3	2022	14894	2	204	PV120111 93	2022353822	1	3	11/03/2022 18:08:12	11/03/2022 22:35:00	Interna-Não programada-Meio ambiente- Vento	13800	5	18219	22,23
607 2	3	2022	15732	1	303	92000075 7	2022353829	1	3	11/03/2022 19:05:43	11/03/2022 22:04:00	Interna-Não programada-Meio ambiente- Vento	220	1	15649	2,97
607 2	3	2022	16477	2	75	GA120000 07LD	2022353835	1	3	11/03/2022 18:23:20	11/03/2022 23:54:00	Interna-Não programada-Meio ambiente- Vento	13800	17	7266	93,69
607 2	3	2022	16481	2	574	ZN211481 40	2022353838	1	3	11/03/2022 19:08:24	13/03/2022 00:14:00	Interna-Não programada-Meio ambiente- Descarga Atmosférica	220	1	5682	29,09
607 2	3	2022	14987	2	236	SV184597 54TS	2022353841	1	3	11/03/2022 19:09:02	12/03/2022 11:03:57	Interna-Não programada-Meio ambiente- Descarga Atmosférica	13800	11	17539	175,0 7
607 2	3	2022	14987	2	236	SV184597 54TS	2022353841	1	3	11/03/2022 19:09:02	12/03/2022 12:48:25	Interna-Não programada-Meio ambiente- Descarga Atmosférica	13800	19	17539	335,4 7
607 2	3	2022	16481	2	574	ZN213025 09	2022353842	1	3	11/03/2022 19:09:27	12/03/2022 13:14:00	Interna-Não programada-Meio ambiente- Descarga Atmosférica	220	2	5682	36,15
607 2	3	2022	14963	2	414	PO111507 86	2022353845	1	3	11/03/2022 19:09:41	12/03/2022 09:49:00	Interna-Não programada-Meio ambiente- Vento	220	2	27411	29,31
607 2	3	2022	14925	2	88	IB2133643 4	2022353849	1	3	11/03/2022 19:09:58	12/03/2022 07:30:00	Interna-Não programada-Meio ambiente- Descarga Atmosférica	220	1	18642	12,33
607 2	3	2022	14860	2	168	SN111331 38	2022353853	1	3	11/03/2022 17:30:06	11/03/2022 20:54:00	Interna-Não programada-Meio ambiente- Vento	220	96	27865	326,2 4
607 2	3	2022	15733	32	347	KR212615 35	2022353865	1	3	11/03/2022 19:12:33	11/03/2022 20:34:00	Interna-Não programada-Meio ambiente- Vento	220	1	17526	1,36
607 2	3	2022	16488	4	61	14757412	2022353868	1	3	11/03/2022 19:13:05	12/03/2022 10:36:00	Interna-Não programada-Meio ambiente- Vento	220	1	39264	15,38
607 2	3	2022	16493	1	338	GP111801 31	2022353870	1	3	11/03/2022 18:48:32	12/03/2022 07:03:00	Interna-Não programada-Meio ambiente- Vento	220	103	16306	1260, 83
607 2	3	2022	14923	2	85	IR1101437 4	2022353873	1	3	11/03/2022 19:09:47	11/03/2022 20:35:34	Interna-Não programada-Meio ambiente- Vento	220	140	33033	200,1 6
607 2	3	2022	14985	31	180	21321551	2022353876	1	3	11/03/2022 19:15:00	12/03/2022 00:25:00	Interna-Não programada-Meio ambiente- Descarga Atmosférica	34500	2	24085	10,33
607 2	3	2022	14906	3	56	GE120000 75	2022353886	1	3	11/03/2022 19:16:18	12/03/2022 00:28:00	Interna-Não programada-Meio ambiente- Descarga Atmosférica	13800	4	31618	20,78
607 2	3	2022	14934	32	480	JT1218207 4	2022353896	1	3	11/03/2022 18:08:15	12/03/2022 02:23:00	Interna-Não programada-Meio ambiente- Vento	34500	5	7180	41,23
607 2	3	2022	14981	9	498	10018848 794	2022353897	1	3	11/03/2022 19:18:46	11/03/2022 20:37:11	Interna-Não programada-Meio ambiente- Vento	220	1	54784	1,31
607 2	3	2022	14898	2	125	IY1223335 5	2022353898	1	3	11/03/2022 19:18:50	12/03/2022 01:24:00	Interna-Não programada-Meio ambiente- Vento	13800	1	12605	6,09
607 2	3	2022	14908	10	58	GN111684 31	2022353908	1	3	11/03/2022 19:05:30	11/03/2022 20:33:00	Interna-Não programada-Meio ambiente- Vento	220	35	44563	51,04
607 2	3	2022	14893	1	243	DJ1110610 9	2022353917	1	3	11/03/2022 19:12:32	11/03/2022 21:55:58	Interna-Não programada-Meio ambiente- Vento	220	101	5160	275,1 1
607 2	3	2022	16489	4	32	CN121423 82	2022353919	1	3	11/03/2022 19:10:13	11/03/2022 22:18:54	Interna-Não programada-Meio ambiente- Vento	13800	31	10514	97,49
607 2	3	2022	16489	4	32	CN121423 82	2022353919	1	3	11/03/2022 19:10:13	12/03/2022 02:23:30	Interna-Não programada-Meio ambiente- Vento	13800	167	10514	1205, 97
607 2	3	2022	16489	4	32	CN121423 82	2022353919	1	3	11/03/2022 19:10:13	12/03/2022 09:20:24	Interna-Não programada-Meio ambiente- Vento	13800	524	10514	7424, 93



607 2	3	2022	14930	2	374	10013125 492	2022353922	1	3	11/03/2022 19:22:37	11/03/2022 21:08:00	Interna-Não programada-Meio ambiente- Vento	220	1	54284	1,76
607 2	3	2022	15748	3	188	10035675 797	2022353924	1	3	11/03/2022 19:22:37	11/03/2022 22:26:00	Interna-Não programada-Meio ambiente- Vento	220	1	11701	3,06
607 2	3	2022	14946	1	312	OV123196 73	2022353926	1	3	11/03/2022 17:53:56	11/03/2022 22:57:00	Interna-Não programada-Meio ambiente- Descarga Atmosférica	13800	8	10820	40,41
607 2	3	2022	15744	2	103	10028072 241	2022353930	1	3	11/03/2022 19:23:17	11/03/2022 22:45:32	Interna-Não programada-Meio ambiente- Vento	220	1	24330	3,37
607 2	3	2022	14945	1	185	AK210635 82	2022353931	1	3	11/03/2022 19:23:25	12/03/2022 10:22:00	Interna-Não programada-Meio ambiente- Descarga Atmosférica	220	1	9964	14,98
607 2	3	2022	14916	31	209	SD120901 35	2022353933	1	3	11/03/2022 18:56:28	11/03/2022 22:51:00	Interna-Não programada-Meio ambiente- Descarga Atmosférica	34500	117	19178	457,3 4
607 2	3	2022	14863	4	5	AN214650 81	2022353934	1	3	11/03/2022 19:24:20	12/03/2022 07:43:00	Interna-Não programada-Meio ambiente- Vento	220	1	86347	12,31
607 2	3	2022	16491	2	300	PP210057 95	2022353936	1	3	11/03/2022 19:24:35	12/03/2022 09:35:00	Interna-Não programada-Meio ambiente- Vento	220	2	17576	28,35
607 2	3	2022	14923	2	361	IV1210812 6	2022353937	1	3	11/03/2022 18:03:18	11/03/2022 23:45:00	Interna-Não programada-Meio ambiente- Descarga Atmosférica	13800	49	33033	279,0 6
607 2	3	2022	14869	1	14	AK113364 16	2022353942	1	3	11/03/2022 19:24:47	11/03/2022 23:58:00	Interna-Não programada-Meio ambiente- Vento	220	82	4716	373,4 0
607 2	3	2022	14942	6	233	13058149	2022353946	1	3	11/03/2022 19:25:42	11/03/2022 23:43:00	Interna-Não programada-Meio ambiente- Vento	220	1	53756	4,29
607 2	3	2022	14890	3	34	19901728 82	2022353948	1	3	11/03/2022 19:25:56	11/03/2022 21:18:00	Interna-Não programada-Meio ambiente- Vento	220	1	47179	1,87
607 2	3	2022	14939	2	352	MU12129 783	2022353956	1	3	11/03/2022 15:23:58	12/03/2022 12:33:00	Interna-Não programada-Meio ambiente- Descarga Atmosférica	13800	9	13765	190,3 6
607 2	3	2022	14930	2	374	FA110000 66	2022353965	1	3	11/03/2022 19:26:14	11/03/2022 19:52:00	Interna-Não programada-Meio ambiente- Vento	220	254	54284	109,0 8
607 2	3	2022	15740	6	420	20043179 1	2022353968	1	3	11/03/2022 19:28:45	12/03/2022 00:13:00	Interna-Não programada-Meio ambiente- Vento	220	1	51063	4,74
607 2	3	2022	14923	2	371	IV2101480 3	2022353973	1	3	11/03/2022 19:29:54	12/03/2022 08:47:52	Interna-Não programada-Meio ambiente- Vento	220	1	33033	13,30
607 2	3	2022	14962	1	311	CQ111081 20	2022353989	1	3	11/03/2022 19:33:02	11/03/2022 23:20:00	Interna-Não programada-Meio ambiente- Descarga Atmosférica	220	171	15140	646,8 5
607 2	3	2022	15746	1	563	NA112821 79	2022354002	1	3	11/03/2022 19:37:55	12/03/2022 02:26:00	Interna-Não programada-Meio ambiente- Árvore ou Vegetação	220	118	10306	802,5 6
607 2	3	2022	14906	3	56	GE110446 44	2022354005	1	3	11/03/2022 19:07:12	11/03/2022 23:00:00	Interna-Não programada-Meio ambiente- Vento	220	101	31618	391,8 8
607 2	3	2022	14968	2	113	SH123010 71	2022354006	1	3	11/03/2022 19:30:28	12/03/2022 08:27:43	Interna-Não programada-Meio ambiente- Vento	13800	14	10434	181,3 6
607 2	3	2022	16494	31	583	-	2022354007	1	3	11/03/2022 19:01:51	12/03/2022 10:35:00	Interna-Não programada-Meio ambiente- Descarga Atmosférica	34500	22	17414	342,1 5
607 2	3	2022	14862	5	5	20996159	2022354010	1	3	11/03/2022 19:39:49	12/03/2022 10:03:00	Interna-Não programada-Meio ambiente- Vento	220	1	24213	14,39
607 2	3	2022	15750	1	45	CX122021 25	2022354013	1	3	11/03/2022 17:30:11	11/03/2022 23:04:00	Interna-Não programada-Meio ambiente- Descarga Atmosférica	13800	3	6349	16,69
607 2	3	2022	16481	2	574	ZN121411 03	2022354014	1	3	11/03/2022 19:41:15	12/03/2022 01:50:00	Interna-Não programada-Meio ambiente- Descarga Atmosférica	13800	14	5682	86,04
607 2	3	2022	14858	4	373	LA121025 61	2022354015	1	3	11/03/2022 19:16:07	11/03/2022 21:01:00	Interna-Não programada-Meio ambiente- Descarga Atmosférica	13800	271	67247	473,7 2
607 2	3	2022	15750	1	45	CX184580 61TS	2022354020	1	3	11/03/2022 19:29:11	12/03/2022 00:04:00	Interna-Não programada-Meio ambiente- Descarga Atmosférica	13800	8	6349	36,64
607 2	3	2022	14962	2	358	MI210004 35	2022354021	1	3	11/03/2022 19:42:00	12/03/2022 12:21:04	Interna-Não programada-Meio ambiente- Vento	220	1	15140	16,65
607 2	3	2022	14863	3	580	AN111293 08	2022354022	1	3	11/03/2022 19:38:00	11/03/2022 22:56:00	Interna-Não programada-Meio ambiente- Vento	220	141	86347	465,3 0

607 2	3	2022	14980	2	171	SM111007 32	2022354024	1	3	11/03/2022 19:22:28	11/03/2022 21:51:00	Interna-Não programada-Meio ambiente- Descarga Atmosférica	220	137	13590	339,1 5
607 2	3	2022	16493	1	338	GP111931 12	2022354028	1	3	11/03/2022 19:00:17	12/03/2022 04:07:00	Interna-Não programada-Meio ambiente- Vento	220	73	16306	665,1 7
607 2	3	2022	16475	2	453	GN120573 73	2022354036	1	3	11/03/2022 19:46:22	12/03/2022 01:37:00	Interna-Não programada-Meio ambiente- Vento	13800	9	49277	52,60
607 2	3	2022	15746	32	563	UP123904 98	2022354037	1	3	11/03/2022 19:09:42	12/03/2022 08:20:00	Interna-Não programada-Meio ambiente- Vento	34500	29	10306	381,9 8
607 2	3	2022	15746	32	563	UP123904 98	2022354037	1	3	11/03/2022 19:09:42	13/03/2022 00:02:00	Interna-Não programada-Meio ambiente- Vento	34500	1	10306	28,87
607 2	3	2022	14956	1	242	MY121955 78	2022354043	1	3	11/03/2022 19:47:18	12/03/2022 03:52:00	Interna-Não programada-Meio ambiente- Descarga Atmosférica	13800	10	32773	80,78
607 2	3	2022	15729	8	245	RV212895 86	2022354049	1	3	11/03/2022 19:48:45	12/03/2022 10:03:00	Interna-Não programada-Meio ambiente- Vento	220	1	15290	14,24
607 2	3	2022	14980	1	171	SM112085 80	2022354053	1	3	11/03/2022 19:22:59	11/03/2022 21:04:00	Interna-Não programada-Meio ambiente- Descarga Atmosférica	220	92	13590	154,8 9
607 2	3	2022	14971	4	421	LZ1121485 7	2022354065	1	3	11/03/2022 19:52:42	11/03/2022 23:03:00	Interna-Não programada-Meio ambiente- Vento	220	3	47712	9,51
607 2	3	2022	14962	1	151	10012883 792	2022354068	1	3	11/03/2022 19:53:37	12/03/2022 12:20:00	Interna-Não programada-Meio ambiente- Vento	220	1	15140	16,44
607 2	3	2022	14971	5	421	12025727 0	2022354070	1	3	11/03/2022 19:53:48	11/03/2022 22:26:00	Interna-Não programada-Meio ambiente- Vento	220	1	47712	2,54
607 2	3	2022	14980	1	171	SM111824 86	2022354071	1	3	11/03/2022 19:53:57	12/03/2022 01:42:00	Interna-Não programada-Meio ambiente- Vento	220	23	13590	133,4 2
607 2	3	2022	14909	19	58	GN112267 09	2022354072	1	3	11/03/2022 19:54:20	12/03/2022 00:38:00	Interna-Não programada-Meio ambiente- Vento	220	72	39460	340,4 0
607 2	3	2022	15733	32	347	KR213325 26	2022354084	1	3	11/03/2022 20:00:07	11/03/2022 23:39:00	Interna-Não programada-Meio ambiente- Vento	220	2	17526	7,30
607 2	3	2022	14985	31	180	NQ212660 35	2022354085	1	3	11/03/2022 17:02:32	12/03/2022 11:30:00	Interna-Não programada-Meio ambiente- Descarga Atmosférica	220	1	24085	18,46
607 2	3	2022	14905	33	56	NP213097 31	2022354086	1	3	11/03/2022 20:01:00	12/03/2022 07:51:00	Interna-Não programada-Meio ambiente- Descarga Atmosférica	220	1	5464	11,83
607 2	3	2022	14963	33	152	MX121878 44	2022354096	1	3	11/03/2022 20:04:11	12/03/2022 11:05:11	Interna-Não programada-Meio ambiente- Vento	34500	46	27411	690,7 7
607 2	3	2022	16493	2	338	GP111373 81	2022354098	1	3	11/03/2022 18:09:44	11/03/2022 23:09:59	Interna-Não programada-Meio ambiente- Vento	220	33	16306	165,1 4
607 2	3	2022	14906	3	56	GE123178 25RE	2022354103	1	3	11/03/2022 20:05:45	12/03/2022 00:28:00	Interna-Não programada-Meio ambiente- Vento	13800	80	31618	349,6 7
607 2	3	2022	14930	1	259	FA123956 90	2022354104	1	3	11/03/2022 20:06:21	12/03/2022 10:22:00	Interna-Não programada-Meio ambiente- Vento	13800	8	54284	114,0 9
607 2	3	2022	14894	2	40	CB123197 50	2022354109	1	3	11/03/2022 19:05:19	12/03/2022 11:50:00	Interna-Não programada-Meio ambiente- Descarga Atmosférica	13800	17	18219	284,6 6
607 2	3	2022	14910	3	55	39001992 6	2022354114	1	3	11/03/2022 20:07:46	11/03/2022 22:30:31	Interna-Não programada-Meio ambiente- Vento	220	1	19457	2,38
607 2	3	2022	14893	32	243	DJ1224836 5	2022354116	1	3	11/03/2022 20:08:14	12/03/2022 14:56:00	Interna-Não programada-Meio ambiente- Descarga Atmosférica	34500	4	5160	75,18
607 2	3	2022	16494	31	583	NQ123171 76	2022354118	1	3	11/03/2022 16:13:56	11/03/2022 22:44:00	Interna-Não programada-Meio ambiente- Descarga Atmosférica	34500	79	17414	513,5 9
607 2	3	2022	15744	4	103	29032426 9	2022354121	1	3	11/03/2022 20:10:01	11/03/2022 22:41:00	Interna-Não programada-Meio ambiente- Vento	220	1	24330	2,52
607 2	3	2022	14965	3	57	13722207	2022354126	1	3	11/03/2022 20:13:00	12/03/2022 10:50:00	Interna-Não programada-Meio ambiente- Vento	220	1	51764	14,62
607 2	3	2022	14980	2	171	SM122625 99	2022354130	1	3	11/03/2022 17:06:01	11/03/2022 21:55:00	Interna-Não programada-Meio ambiente- Descarga Atmosférica	13800	135	13590	650,2 1
607 2	3	2022	14968	2	113	ML123010 60RE	2022354139	1	3	11/03/2022 20:17:11	12/03/2022 08:27:43	Interna-Não programada-Meio ambiente- Vento	13800	17	10434	206,9 8

607 2	3	2022	14968	2	113	ML123010 60RE	2022354139	1	3	11/03/2022 20:17:11	12/03/2022 20:45:02	Interna-Não programada-Meio ambiente- Vento	13800	42	10434	1027, 50
607 2	3	2022	16487	1	63	GN110025 74	2022354140	1	3	11/03/2022 20:10:56	12/03/2022 08:38:00	Interna-Não programada-Meio ambiente- Vento	220	136	42371	1693, 35
607 2	3	2022	15744	4	103	29026549 6	2022354143	1	3	11/03/2022 20:18:48	11/03/2022 23:04:08	Interna-Não programada-Meio ambiente- Vento	220	1	24330	2,76
607 2	3	2022	14962	1	151	21006549 7	2022354148	1	3	11/03/2022 20:21:09	12/03/2022 12:39:26	Interna-Não programada-Meio ambiente- Vento	220	1	15140	16,30
607 2	3	2022	14893	32	243	DJ1216023 6	2022354152	1	3	11/03/2022 20:24:06	12/03/2022 13:50:55	Interna-Não programada-Meio ambiente- Vento	34500	11	5160	191,9 2
607 2	3	2022	14856	13	61	10026301 413	2022354159	1	3	11/03/2022 20:26:00	12/03/2022 11:37:00	Interna-Não programada-Meio ambiente- Vento	220	1	17889	15,18
607 2	3	2022	14980	1	171	SM112538 71	2022354164	1	3	11/03/2022 19:39:39	11/03/2022 23:12:00	Interna-Não programada-Meio ambiente- Descarga Atmosférica	220	101	13590	357,4 6
607 2	3	2022	16493	2	338	GP210881 67	2022354169	1	3	11/03/2022 18:15:28	12/03/2022 12:13:00	Interna-Não programada-Meio ambiente- Vento	220	1	16306	17,96
607 2	3	2022	14986	1	379	UT121313 43	2022354172	1	3	11/03/2022 20:31:01	11/03/2022 23:42:00	Interna-Não programada-Meio ambiente- Vento	220	1	2146	3,18
607 2	3	2022	14918	32	1	SA124125 47	2022354174	1	3	11/03/2022 20:31:12	12/03/2022 12:59:00	Interna-Não programada-Meio ambiente- Descarga Atmosférica	34500	1	33592	16,46
607 2	3	2022	14906	1	56	JA1206813 3	2022354175	1	3	11/03/2022 20:31:52	12/03/2022 10:12:00	Interna-Não programada-Meio ambiente- Descarga Atmosférica	13800	8	31618	109,3 5
607 2	3	2022	15738	1	62	12078440	2022354178	1	3	11/03/2022 20:32:26	12/03/2022 11:01:00	Interna-Não programada-Meio ambiente- Vento	220	1	39226	14,48
607 2	3	2022	14980	2	171	99000002 80	2022354183	1	3	11/03/2022 20:34:25	12/03/2022 06:36:27	Interna-Não programada-Meio ambiente- Descarga Atmosférica	220	1	13590	10,03
607 2	3	2022	14865	1	349	AV122723 62	2022354189	1	3	11/03/2022 20:32:28	12/03/2022 10:21:00	Interna-Não programada-Meio ambiente- Descarga Atmosférica	13800	22	17707	303,8 0
607 2	3	2022	14916	32	209	SD123833 60	2022354191	1	3	11/03/2022 19:29:37	12/03/2022 01:33:00	Interna-Não programada-Meio ambiente- Descarga Atmosférica	34500	41	19178	248,3 1
607 2	3	2022	14927	1	90	39000031 88	2022354193	1	3	11/03/2022 20:37:09	12/03/2022 09:08:00	Interna-Não programada-Meio ambiente- Vento	220	1	3090	12,51
607 2	3	2022	14865	2	128	AV211110 07	2022354195	1	3	11/03/2022 20:37:32	12/03/2022 09:13:00	Interna-Não programada-Meio ambiente- Descarga Atmosférica	220	3	17707	37,77
607 2	3	2022	14981	1	498	SW112819 63	2022354201	1	3	11/03/2022 20:39:21	11/03/2022 23:12:00	Interna-Não programada-Meio ambiente- Descarga Atmosférica	220	7	54784	17,81
607 2	3	2022	14860	3	365	AX123989 44	2022354203	1	3	11/03/2022 20:28:20	11/03/2022 23:05:00	Interna-Não programada-Meio ambiente- Vento	13800	119	27865	310,7 2
607 2	3	2022	16493	1	338	GP111930 48	2022354207	1	3	11/03/2022 18:06:31	11/03/2022 23:00:00	Interna-Não programada-Meio ambiente- Descarga Atmosférica	220	76	16306	371,7 5
607 2	3	2022	14984	1	351	SB122992 30	2022354208	1	3	11/03/2022 17:32:38	11/03/2022 23:42:22	Interna-Não programada-Meio ambiente- Vento	13800	3	43149	18,49
607 2	3	2022	14984	1	351	SB122992 30	2022354208	1	3	11/03/2022 17:32:38	12/03/2022 13:46:11	Interna-Não programada-Meio ambiente- Vento	13800	3	43149	60,68
607 2	3	2022	14984	1	351	SB122992 30	2022354208	1	3	11/03/2022 23:43:29	12/03/2022 13:38:03	Interna-Não programada-Meio ambiente- Vento	13800	11	43149	153,0 0
607 2	3	2022	14973	33	133	CX120585 76RE	2022354209	1	3	11/03/2022 20:42:05	12/03/2022 22:34:35	Interna-Não programada-Meio ambiente- Árvore ou Vegetação	34500	8	12028	207,0 0
607 2	3	2022	15727	4	322	BV210433 00	2022354219	1	3	11/03/2022 20:46:27	12/03/2022 08:57:00	Interna-Não programada-Meio ambiente- Descarga Atmosférica	220	2	12905	24,35
607 2	3	2022	15727	3	322	BV110000 16	2022354228	1	3	11/03/2022 20:37:29	12/03/2022 06:51:00	Interna-Não programada-Meio ambiente- Descarga Atmosférica	220	106	12905	1083, 88
607 2	3	2022	14969	5	160	RV112951 29	2022354229	1	3	11/03/2022 20:44:29	12/03/2022 10:40:00	Interna-Não programada-Meio ambiente- Vento	220	174	40857	2423, 00
607 2	3	2022	15748	2	188	OZ212944 38	2022354232	1	3	11/03/2022 20:49:36	11/03/2022 23:50:00	Interna-Não programada-Meio ambiente- Descarga Atmosférica	220	1	11701	3,01



607 2	3	2022	14969	5	160	RV120001 98	2022354234	1	3	11/03/2022 20:50:21	11/03/2022 23:35:00	Interna-Não programada-Meio ambiente- Descarga Atmosférica	13800	1	40857	2,74
607 2	3	2022	14925	1	88	50060867	2022354235	1	3	11/03/2022 20:50:43	12/03/2022 10:25:00	Interna-Não programada-Meio ambiente- Vento	220	1	18642	13,57
607 2	3	2022	14906	2	56	GE113157 21	2022354242	1	3	11/03/2022 20:38:51	12/03/2022 01:37:00	Interna-Não programada-Meio ambiente- Vento	220	111	31618	551,5 8
607 2	3	2022	14883	1	32	10030099 194	2022354248	1	3	11/03/2022 20:54:28	12/03/2022 09:12:00	Interna-Não programada-Meio ambiente- Vento	220	1	19940	12,29
607 2	3	2022	14968	2	113	TD213221 61	2022354251	1	3	11/03/2022 20:55:44	12/03/2022 01:00:00	Interna-Não programada-Meio ambiente- Descarga Atmosférica	220	1	10434	4,07
607 2	3	2022	14962	1	41	ED210339 17	2022354256	1	3	11/03/2022 20:58:45	11/03/2022 23:49:00	Interna-Não programada-Meio ambiente- Vento	220	1	15140	2,84
607 2	3	2022	15727	4	322	BV120000 73	2022354257	1	3	11/03/2022 20:58:55	12/03/2022 11:10:00	Interna-Não programada-Meio ambiente- Vento	13800	6	12905	85,11
607 2	3	2022	14871	6	60	10060583	2022354259	1	3	11/03/2022 20:59:01	12/03/2022 11:11:00	Interna-Não programada-Meio ambiente- Vento	220	1	35463	14,20
607 2	3	2022	14925	3	88	IB1126732 2	2022354260	1	3	11/03/2022 19:44:10	11/03/2022 21:59:00	Interna-Não programada-Meio ambiente- Descarga Atmosférica	220	191	18642	429,2 2
607 2	3	2022	14956	1	242	MY211728 55	2022354268	1	3	11/03/2022 21:01:47	12/03/2022 04:57:00	Interna-Não programada-Meio ambiente- Descarga Atmosférica	220	4	32773	31,68
607 2	3	2022	14985	31	180	UR212366 29	2022354272	1	3	11/03/2022 21:02:05	11/03/2022 23:17:00	Interna-Não programada-Meio ambiente- Vento	220	1	24085	2,25
607 2	3	2022	14934	32	480	JT2119111 9	2022354274	1	3	11/03/2022 21:02:42	12/03/2022 02:53:00	Interna-Não programada-Meio ambiente- Vento	220	2	7180	11,68
607 2	3	2022	14949	33	136	TA113544 53	2022354276	1	3	11/03/2022 21:03:09	12/03/2022 00:02:00	Interna-Não programada-Meio ambiente- Vento	220	1	1843	2,98
607 2	3	2022	14988	2	181	VI1204728 3	2022354283	1	3	11/03/2022 19:04:06	12/03/2022 12:58:00	Interna-Não programada-Meio ambiente- Vento	13800	5	4300	89,49
607 2	3	2022	14929	4	93	IK2116534 9	2022354284	1	3	11/03/2022 21:08:16	11/03/2022 22:51:00	Interna-Não programada-Meio ambiente- Vento	220	2	19077	3,42
607 2	3	2022	14869	1	14	AK211910 20	2022354287	1	3	11/03/2022 21:09:00	12/03/2022 15:01:00	Interna-Não programada-Meio ambiente- Descarga Atmosférica	220	1	4716	17,87
607 2	3	2022	16489	1	422	PJ1222330 8	2022354288	1	3	11/03/2022 18:06:15	12/03/2022 08:51:00	Interna-Não programada-Meio ambiente- Descarga Atmosférica	13800	18	10514	265,4 2
607 2	3	2022	16484	2	416	RV103961 98	2022354289	1	3	11/03/2022 21:06:00	12/03/2022 08:33:32	Interna-Não programada-Meio ambiente- Vento	13800	16	6593	183,3 4
607 2	3	2022	16484	2	416	RV103961 98	2022354289	1	3	11/03/2022 21:06:00	13/03/2022 09:33:25	Interna-Não programada-Meio ambiente- Vento	13800	21	6593	765,6 0
607 2	3	2022	16484	2	416	RV103961 98	2022354289	1	3	11/03/2022 21:06:00	13/03/2022 10:07:12	Interna-Não programada-Meio ambiente- Vento	13800	14	6593	518,2 8
607 2	3	2022	16484	2	416	RV103961 98	2022354289	1	3	12/03/2022 13:12:01	13/03/2022 10:41:46	Interna-Não programada-Meio ambiente- Vento	13800	16	6593	343,9 3
607 2	3	2022	14945	2	127	MZ184499 04TS	2022354296	1	3	11/03/2022 18:34:59	12/03/2022 03:30:00	Interna-Não programada-Meio ambiente- Descarga Atmosférica	13800	67	9964	597,4 4
607 2	3	2022	14963	2	414	PO120938 02	2022354297	1	3	11/03/2022 17:20:48	12/03/2022 12:34:00	Interna-Não programada-Meio ambiente- Descarga Atmosférica	13800	2	27411	38,44
607 2	3	2022	14939	1	112	MQ21459 948	2022354299	1	3	11/03/2022 21:17:34	12/03/2022 00:19:00	Interna-Não programada-Meio ambiente- Descarga Atmosférica	220	1	13765	3,02
607 2	3	2022	14987	2	360	VN120260 05	2022354302	1	3	11/03/2022 21:18:29	11/03/2022 23:27:00	Interna-Não programada-Meio ambiente- Descarga Atmosférica	13800	4	17539	8,57
607 2	3	2022	14977	1	474	JE1238287 5	2022354303	1	3	11/03/2022 21:14:52	12/03/2022 00:24:00	Interna-Não programada-Meio ambiente- Descarga Atmosférica	13800	137	6314	431,8 5
607 2	3	2022	14930	35	374	FA211461 22	2022354305	1	3	11/03/2022 21:19:41	12/03/2022 03:40:00	Interna-Não programada-Meio ambiente- Vento	220	1	54284	6,34
607 2	3	2022	15749	35	173	CX121417 05	2022354307	1	3	11/03/2022 21:13:25	12/03/2022 01:53:00	Interna-Não programada-Meio ambiente- Vento	34500	4	14752	18,64

607 2	3	2022	14939	1	112	MQ21333 889	2022354308	1	3	11/03/2022 21:20:45	12/03/2022 09:49:00	Interna-Não programada-Meio ambiente- Descarga Atmosférica	220	1	13765	12,47
607 2	3	2022	14985	2	180	UR212436 95	2022354309	1	3	11/03/2022 21:22:14	12/03/2022 12:02:00	Interna-Não programada-Meio ambiente- Descarga Atmosférica	220	1	24085	14,66
607 2	3	2022	14894	2	204	PV211712 42	2022354314	1	3	11/03/2022 21:26:15	12/03/2022 18:55:00	Interna-Não programada-Meio ambiente- Vento	220	1	18219	21,48
607 2	3	2022	14928	32	260	SZ1040836 4	2022354315	1	3	11/03/2022 21:21:45	11/03/2022 21:25:00	Interna-Não programada-Meio ambiente- Vento	34500	311	11950	16,85
607 2	3	2022	14928	32	260	SZ1040836 4	2022354315	1	3	11/03/2022 21:21:45	11/03/2022 23:14:07	Interna-Não programada-Meio ambiente- Vento	34500	2130	11950	3989, 02
607 2	3	2022	14928	32	260	SZ1040836 4	2022354315	1	3	11/03/2022 21:26:51	11/03/2022 21:40:48	Interna-Não programada-Meio ambiente- Vento	34500	245	11950	56,96
607 2	3	2022	14928	32	260	SZ1040836 4	2022354315	1	3	11/03/2022 21:26:51	12/03/2022 01:53:09	Interna-Não programada-Meio ambiente- Vento	34500	66	11950	292,9 3
607 2	3	2022	14928	32	260	SZ1040836 4	2022354315	1	3	11/03/2022 21:46:25	12/03/2022 01:28:27	Interna-Não programada-Meio ambiente- Vento	34500	3	11950	11,10
607 2	3	2022	14928	32	260	SZ1040836 4	2022354315	1	3	11/03/2022 21:46:25	12/03/2022 01:45:59	Interna-Não programada-Meio ambiente- Vento	34500	56	11950	223,6 0
607 2	3	2022	14940	1	565	LZ1233078 3RE	2022354324	1	3	11/03/2022 21:28:45	12/03/2022 08:21:00	Interna-Não programada-Meio ambiente- Vento	13800	218	107295	2369, 84
607 2	3	2022	14980	2	171	SM110000 02	2022354326	1	3	11/03/2022 20:07:18	12/03/2022 00:22:00	Interna-Não programada-Meio ambiente- Descarga Atmosférica	220	58	13590	246,2 1
607 2	3	2022	16494	31	583	NQ112629 17	2022354329	1	3	11/03/2022 21:29:47	12/03/2022 09:29:00	Interna-Não programada-Meio ambiente- Descarga Atmosférica	220	36	17414	431,5 3
607 2	3	2022	14916	2	76	CH120468 71	2022354331	1	3	11/03/2022 20:38:21	12/03/2022 01:23:00	Interna-Não programada-Meio ambiente- Descarga Atmosférica	13800	136	19178	645,2 1
607 2	3	2022	14924	2	302	TQ120749 28	2022354339	1	3	11/03/2022 20:47:23	12/03/2022 07:53:00	Interna-Não programada-Meio ambiente- Descarga Atmosférica	13800	35	10079	388,2 8
607 2	3	2022	16494	31	583	NQ213545 81	2022354340	1	3	11/03/2022 21:34:36	12/03/2022 09:46:00	Interna-Não programada-Meio ambiente- Descarga Atmosférica	220	1	17414	12,19
607 2	3	2022	14943	3	197	IH2123045 6	2022354344	1	3	11/03/2022 21:01:23	12/03/2022 00:07:00	Interna-Não programada-Meio ambiente- Descarga Atmosférica	220	1	14290	3,09
607 2	3	2022	14969	7	160	63012094 8	2022354345	1	3	11/03/2022 21:38:22	12/03/2022 11:04:00	Interna-Não programada-Meio ambiente- Vento	220	1	40857	13,43
607 2	3	2022	14933	1	102	JA2109913 8	2022354348	1	3	11/03/2022 21:41:17	12/03/2022 11:01:00	Interna-Não programada-Meio ambiente- Descarga Atmosférica	220	2	19128	26,66
607 2	3	2022	14892	30	37	21500004 35	2022354349	1	3	11/03/2022 21:42:19	12/03/2022 03:45:00	Interna-Não programada-Meio ambiente- Vento	220	1	3934	6,04
607 2	3	2022	14949	33	136	TA123919 32	2022354350	1	3	11/03/2022 21:42:25	12/03/2022 10:21:00	Interna-Não programada-Meio ambiente- Vento	34500	6	1843	75,86
607 2	3	2022	16475	1	453	GN112477 67	2022354351	1	3	11/03/2022 20:09:05	11/03/2022 22:52:00	Interna-Não programada-Meio ambiente- Vento	220	132	49277	358,4 2
607 2	3	2022	14933	2	102	70047054	2022354352	1	3	11/03/2022 21:43:18	12/03/2022 09:40:46	Interna-Não programada-Meio ambiente- Vento	220	1	19128	11,96
607 2	3	2022	14879	1	210	22400352 07	2022354358	1	3	11/03/2022 21:44:09	12/03/2022 00:08:00	Interna-Não programada-Meio ambiente- Vento	220	1	29024	2,40
607 2	3	2022	14980	31	171	SM111090 36	2022354365	1	3	11/03/2022 21:47:53	12/03/2022 19:40:00	Interna-Não programada-Meio ambiente- Descarga Atmosférica	220	6	13590	131,2 1
607 2	3	2022	14916	33	76	MA122126 99	2022354373	1	3	11/03/2022 21:50:46	12/03/2022 08:07:00	Interna-Não programada-Meio ambiente- Descarga Atmosférica	34500	62	19178	636,7 7
607 2	3	2022	16493	2	338	10019846 965	2022354375	1	3	11/03/2022 21:53:37	12/03/2022 09:32:00	Interna-Não programada-Meio ambiente- Vento	220	1	16306	11,64
607 2	3	2022	14963	3	152	84006095 6	2022354384	1	3	11/03/2022 21:58:46	12/03/2022 11:34:00	Interna-Não programada-Meio ambiente- Vento	220	1	27411	13,59
607 2	3	2022	14905	1	362	NP112287 36	2022354388	1	3	11/03/2022 22:01:57	12/03/2022 10:04:00	Interna-Não programada-Meio ambiente- Descarga Atmosférica	220	1	5464	12,03

607 2	3	2022	14879	36	27	CA210854 42	2022354393	1	3	11/03/2022 22:04:33	12/03/2022 18:41:00	Interna-Não programada-Meio ambiente- Descarga Atmosférica	220	2	29024	41,21
607 2	3	2022	14945	2	127	MZ120556 36	2022354394	1	3	11/03/2022 22:05:03	12/03/2022 12:03:00	Interna-Não programada-Meio ambiente- Descarga Atmosférica	13800	1	9964	13,97
607 2	3	2022	14953	1	19	JD2100820 4	2022354402	1	3	11/03/2022 22:12:53	12/03/2022 00:08:00	Interna-Não programada-Meio ambiente- Descarga Atmosférica	220	1	20567	1,92
607 2	3	2022	14905	1	464	SZ1233027 7	2022354404	1	3	11/03/2022 21:55:48	12/03/2022 03:28:00	Interna-Não programada-Meio ambiente- Descarga Atmosférica	13800	15	5464	83,05
607 2	3	2022	14898	1	125	IY2120593 3	2022354405	1	3	11/03/2022 22:15:41	12/03/2022 05:03:00	Interna-Não programada-Meio ambiente- Vento	220	1	12605	6,79
607 2	3	2022	14890	2	34	19901909 40	2022354409	1	3	11/03/2022 22:18:43	11/03/2022 23:08:00	Interna-Não programada-Meio ambiente- Vento	220	1	47179	0,82
607 2	3	2022	14925	3	88	50040194	2022354412	1	3	11/03/2022 22:22:38	12/03/2022 09:22:00	Interna-Não programada-Meio ambiente- Vento	220	1	18642	10,99
607 2	3	2022	14927	2	90	IJ1100000 5	2022354413	1	3	11/03/2022 22:22:42	12/03/2022 13:56:00	Interna-Não programada-Meio ambiente- Vento	220	50	3090	777,7 5
607 2	3	2022	14973	33	133	CX123187 61	2022354414	1	3	11/03/2022 22:14:04	12/03/2022 08:15:00	Interna-Não programada-Meio ambiente- Vento	34500	11	12028	110,1 7
607 2	3	2022	14894	3	204	PV122468 47	2022354415	1	3	11/03/2022 17:49:14	12/03/2022 02:27:00	Interna-Não programada-Meio ambiente- Vento	13800	57	18219	491,8 8
607 2	3	2022	14928	2	91	IW110749 45	2022354417	1	3	11/03/2022 22:26:53	12/03/2022 00:30:00	Interna-Não programada-Meio ambiente- Vento	220	143	11950	293,4 3
607 2	3	2022	15732	1	220	18007297 3	2022354418	1	3	11/03/2022 22:27:21	12/03/2022 05:17:05	Interna-Não programada-Meio ambiente- Vento	220	1	15649	6,83
607 2	3	2022	14921	2	169	RV122957 97	2022354423	1	3	11/03/2022 22:30:22	12/03/2022 07:59:00	Interna-Não programada-Meio ambiente- Vento	13800	10	11909	94,77
607 2	3	2022	14916	1	76	CH112562 02	2022354429	1	3	11/03/2022 21:32:54	12/03/2022 00:39:00	Interna-Não programada-Meio ambiente- Descarga Atmosférica	220	115	19178	356,6 9
607 2	3	2022	14898	1	50	EA210439 83	2022354434	1	3	11/03/2022 22:37:06	12/03/2022 01:01:00	Interna-Não programada-Meio ambiente- Vento	220	1	12605	2,40
607 2	3	2022	14963	33	152	MX123642 00	2022354437	1	3	11/03/2022 15:13:14	12/03/2022 12:39:00	Interna-Não programada-Meio ambiente- Descarga Atmosférica	34500	6	27411	128,5 8
607 2	3	2022	14920	1	334	NV120101 01	2022354444	1	3	11/03/2022 22:34:05	12/03/2022 11:28:00	Interna-Não programada-Meio ambiente- Descarga Atmosférica	13800	18	14606	232,1 7
607 2	3	2022	14953	1	19	JD1239145 2	2022354445	1	3	11/03/2022 22:43:34	12/03/2022 09:23:00	Interna-Não programada-Meio ambiente- Descarga Atmosférica	13800	9	20567	95,92
607 2	3	2022	14964	31	156	PC211191 83	2022354450	1	3	11/03/2022 22:46:21	12/03/2022 01:48:00	Interna-Não programada-Meio ambiente- Vento	220	1	27503	3,03
607 2	3	2022	14930	1	374	FA211157 42	2022354452	1	3	11/03/2022 22:48:27	13/03/2022 00:52:40	Interna-Não programada-Meio ambiente- Vento	220	1	54284	26,07
607 2	3	2022	16491	2	300	PP210055 86	2022354456	1	3	11/03/2022 22:50:16	12/03/2022 11:26:00	Interna-Não programada-Meio ambiente- Vento	220	1	17576	12,60
607 2	3	2022	14953	1	19	JD1232826 4	2022354460	1	3	11/03/2022 22:55:23	12/03/2022 08:38:00	Interna-Não programada-Meio ambiente- Vento	13800	4	20567	38,84
607 2	3	2022	14911	2	100	AZ122998 68	2022354466	1	3	11/03/2022 23:00:05	12/03/2022 19:37:00	Interna-Não programada-Meio ambiente- Descarga Atmosférica	13800	8	14991	164,9 2
607 2	3	2022	14961	2	190	29600949 49	2022354468	1	3	11/03/2022 23:03:17	12/03/2022 01:23:00	Interna-Não programada-Meio ambiente- Vento	220	1	40737	2,33
607 2	3	2022	15730	32	245	2450424	2022354469	1	3	11/03/2022 22:59:22	11/03/2022 23:02:45	Interna-Não programada-Meio ambiente- Árvore ou Vegetação	34500	6	1287	0,34
607 2	3	2022	15730	32	245	2450424	2022354469	1	3	11/03/2022 22:59:22	11/03/2022 23:03:11	Interna-Não programada-Meio ambiente- Árvore ou Vegetação	34500	52	1287	3,31
607 2	3	2022	15730	32	245	2450424	2022354469	1	3	11/03/2022 22:59:22	12/03/2022 00:53:41	Interna-Não programada-Meio ambiente- Árvore ou Vegetação	34500	4	1287	7,62
607 2	3	2022	15730	32	245	2450424	2022354469	1	3	11/03/2022 22:59:22	12/03/2022 09:18:46	Interna-Não programada-Meio ambiente- Árvore ou Vegetação	34500	6	1287	61,94

607 2	3	2022	15730	32	245	2450424	2022354469	1	3	12/03/2022 09:22:23	12/03/2022 09:43:49	Interna-Não programada-Meio ambiente- Árvore ou Vegetação	34500	4	1287	1,43
607 2	3	2022	15739	12	62	GN112812 37	2022354470	1	3	11/03/2022 23:04:22	12/03/2022 04:45:00	Interna-Não programada-Meio ambiente- Vento	220	47	46228	266,8 3
607 2	3	2022	14963	1	110	24100190 01	2022354473	1	3	11/03/2022 23:06:21	12/03/2022 23:54:00	Interna-Não programada-Meio ambiente- Vento	220	1	27411	24,79
607 2	3	2022	14864	6	36	AP123999 72LD	2022354475	1	3	12/03/2022 03:41:48	12/03/2022 15:40:00	Interna-Não programada-Meio ambiente- Vento	13800	9	31272	107,7 3
607 2	3	2022	14981	8	498	SW104356 87	2022354485	1	3	11/03/2022 23:09:49	12/03/2022 05:28:00	Interna-Não programada-Meio ambiente- Vento	13800	1352	54784	8521, 73
607 2	3	2022	16476	7	453	10370602	2022354487	1	3	11/03/2022 23:17:26	12/03/2022 13:00:04	Interna-Não programada-Meio ambiente- Vento	220	1	33637	13,71
607 2	3	2022	14885	10	61	12233924	2022354488	1	3	11/03/2022 23:17:53	12/03/2022 10:30:00	Interna-Não programada-Meio ambiente- Vento	220	1	35014	11,20
607 2	3	2022	14910	3	55	10033460 947	2022354492	1	3	11/03/2022 23:20:33	12/03/2022 09:06:00	Interna-Não programada-Meio ambiente- Vento	220	1	19457	9,76
607 2	3	2022	14973	33	133	CX212888 23	2022354497	1	3	11/03/2022 23:23:13	12/03/2022 11:09:00	Interna-Não programada-Meio ambiente- Descarga Atmosférica	220	1	12028	11,76
607 2	3	2022	14965	1	57	11690264	2022354498	1	3	11/03/2022 23:23:58	12/03/2022 11:29:00	Interna-Não programada-Meio ambiente- Vento	220	1	51764	12,08
607 2	3	2022	16489	4	32	10035797 809	2022354500	1	3	11/03/2022 23:24:55	12/03/2022 08:25:00	Interna-Não programada-Meio ambiente- Vento	220	1	10514	9,00
607 2	3	2022	14875	1	24	BM120657 25	2022354502	1	3	11/03/2022 22:41:34	12/03/2022 02:18:00	Interna-Não programada-Meio ambiente- Vento	13800	97	5388	349,9 0
607 2	3	2022	14863	4	5	10024684 617	2022354504	1	3	11/03/2022 23:27:15	12/03/2022 11:30:00	Interna-Não programada-Meio ambiente- Vento	220	1	86347	12,05
607 2	3	2022	15733	2	43	KR110326 92	2022354507	1	3	11/03/2022 23:25:21	12/03/2022 04:58:00	Interna-Não programada-Meio ambiente- Vento	220	78	17526	432,4 4
607 2	3	2022	14984	2	176	TR110748 19	2022354512	1	3	11/03/2022 23:27:12	12/03/2022 11:26:00	Interna-Não programada-Meio ambiente- Vento	220	185	43149	2216, 30
607 2	3	2022	14911	31	71	FC120841 92	2022354517	1	3	11/03/2022 23:33:13	12/03/2022 09:25:00	Interna-Não programada-Meio ambiente- Vento	34500	4	14991	39,45
607 2	3	2022	15741	11	420	AP121494 79	2022354518	1	3	11/03/2022 23:11:22	12/03/2022 02:38:00	Interna-Não programada-Meio ambiente- Vento	13800	342	85147	1177, 81
607 2	3	2022	15727	3	322	BV110541 81	2022354519	1	3	11/03/2022 22:32:40	12/03/2022 13:00:28	Interna-Não programada-Meio ambiente- Árvore ou Vegetação	220	235	12905	3398, 88
607 2	3	2022	15739	12	62	GN103858 26	2022354528	1	3	11/03/2022 23:28:32	11/03/2022 23:34:26	Interna-Não programada-Meio ambiente- Vento	13800	1512	46228	148,6 8
607 2	3	2022	15739	12	62	GN103858 26	2022354528	1	3	11/03/2022 23:28:32	11/03/2022 23:35:03	Interna-Não programada-Meio ambiente- Vento	13800	915	46228	99,38
607 2	3	2022	15739	12	62	GN103858 26	2022354528	1	3	11/03/2022 23:28:32	11/03/2022 23:35:45	Interna-Não programada-Meio ambiente- Vento	13800	1364	46228	164,0 6
607 2	3	2022	14942	12	62	GN103858 26	2022354528	1	3	11/03/2022 23:28:32	11/03/2022 23:36:37	Interna-Não programada-Meio ambiente- Vento	13800	1	53756	0,13
607 2	3	2022	15739	12	62	GN103858 26	2022354528	1	3	11/03/2022 23:40:16	11/03/2022 23:43:44	Interna-Não programada-Meio ambiente- Vento	13800	915	46228	52,87
607 2	3	2022	15739	12	62	GN103858 26	2022354528	1	3	11/03/2022 23:46:45	11/03/2022 23:55:03	Interna-Não programada-Meio ambiente- Vento	13800	330	46228	45,65
607 2	3	2022	15739	12	62	GN103858 26	2022354528	1	3	11/03/2022 23:52:53	12/03/2022 00:18:42	Interna-Não programada-Meio ambiente- Vento	13800	585	46228	251,7 1
607 2	3	2022	14930	1	374	FA320426 39	2022354530	1	3	11/03/2022 23:37:58	12/03/2022 01:14:00	Interna-Não programada-Meio ambiente- Vento	13800	11	54284	17,61
607 2	3	2022	14981	4	498	10020165 755	2022354538	1	3	11/03/2022 23:42:19	12/03/2022 08:56:00	Interna-Não programada-Meio ambiente- Vento	220	1	54784	9,23
607 2	3	2022	15749	31	173	UP212573 05	2022354541	1	3	11/03/2022 23:43:46	12/03/2022 12:14:00	Interna-Não programada-Meio ambiente- Descarga Atmosférica	220	1	14752	12,50



607 2	3	2022	14871	7	60	AP110632 45	2022354550	1	3	11/03/2022 23:50:51	12/03/2022 12:29:00	Interna-Não programada-Meio ambiente- Árvore ou Vegetação	220	95	35463	1200, 40
607 2	3	2022	16493	2	338	GP111373 81	2022354551	1	3	11/03/2022 23:49:59	12/03/2022 19:18:09	Interna-Não programada-Meio ambiente- Vento	220	33	16306	642,4 9
607 2	3	2022	14918	32	123	PS123941 32	2022354552	1	3	11/03/2022 23:51:36	12/03/2022 09:14:00	Interna-Não programada-Meio ambiente- Vento	34500	2	33592	18,75
607 2	3	2022	14910	2	55	GR112477 33	2022354560	1	3	11/03/2022 23:54:51	12/03/2022 17:23:13	Interna-Não programada-Meio ambiente- Vento	220	160	19457	2795, 64
607 2	3	2022	15739	12	62	10024609 054	2022354561	1	3	11/03/2022 23:55:10	12/03/2022 08:13:00	Interna-Não programada-Meio ambiente- Vento	220	1	46228	8,30
607 2	3	2022	14945	1	185	AZ110377 87	2022354571	1	3	11/03/2022 23:17:25	12/03/2022 11:13:00	Interna-Não programada-Meio ambiente- Vento	220	94	9964	1121, 08
607 2	3	2022	14963	2	414	PO121923 71	2022354577	1	3	12/03/2022 00:08:10	12/03/2022 10:17:00	Interna-Não programada-Meio ambiente- Vento	13800	12	27411	121,7 7
607 2	3	2022	14885	8	61	10032222 651	2022354579	1	3	12/03/2022 00:12:24	12/03/2022 12:34:00	Interna-Não programada-Meio ambiente- Vento	220	1	35014	12,36
607 2	3	2022	14930	1	374	FA134081 38B	2022354582	1	3	12/03/2022 00:14:27	13/03/2022 00:52:40	Interna-Não programada-Meio ambiente- Vento	13800	304	54284	7489, 63
607 2	3	2022	14930	1	374	FA134081 38B	2022354582	1	3	12/03/2022 13:17:29	13/03/2022 00:52:40	Interna-Não programada-Meio ambiente- Vento	13800	8	54284	92,69
607 2	3	2022	14978	2	492	FA134081 38B	2022354582	1	3	12/03/2022 13:57:49	12/03/2022 14:01:16	Interna-Não programada-Meio ambiente- Vento	13800	541	8771	31,11
607 2	3	2022	14930	1	374	FA134081 38B	2022354582	1	3	12/03/2022 13:57:49	13/03/2022 00:52:40	Interna-Não programada-Meio ambiente- Vento	13800	31	54284	338,3 4
607 2	3	2022	14930	1	374	FA134081 38B	2022354582	1	3	13/03/2022 00:34:47	13/03/2022 00:38:20	Interna-Não programada-Meio ambiente- Vento	13800	5273	54284	311,9 9
607 2	3	2022	14930	1	374	FA134081 38B	2022354582	1	3	13/03/2022 00:34:47	13/03/2022 00:38:41	Interna-Não programada-Meio ambiente- Vento	13800	5989	54284	389,2 9
607 2	3	2022	14930	2	374	FA134081 38B	2022354582	1	3	13/03/2022 00:34:47	13/03/2022 00:38:41	Interna-Não programada-Meio ambiente- Vento	13800	2452	54284	159,3 8
607 2	3	2022	14930	1	374	FA134081 38B	2022354582	1	3	13/03/2022 00:34:47	13/03/2022 00:52:40	Interna-Não programada-Meio ambiente- Vento	13800	1318	54284	392,8 4
607 2	3	2022	14930	1	374	FA134081 38B	2022354582	1	3	13/03/2022 00:34:47	13/03/2022 11:25:00	Interna-Não programada-Meio ambiente- Vento	13800	1	54284	10,84
607 2	3	2022	14930	2	374	FA134081 38B	2022354582	1	3	13/03/2022 00:34:47	13/03/2022 12:51:00	Interna-Não programada-Meio ambiente- Vento	13800	1	54284	12,27
607 2	3	2022	14930	1	374	FA134081 38B	2022354582	1	3	13/03/2022 00:55:41	13/03/2022 01:48:42	Interna-Não programada-Meio ambiente- Vento	13800	505	54284	446,2 2
607 2	3	2022	14930	1	374	FA134081 38B	2022354582	1	3	13/03/2022 00:59:51	13/03/2022 01:44:13	Interna-Não programada-Meio ambiente- Vento	13800	810	54284	598,9 5
607 2	3	2022	14930	1	374	FA134081 38B	2022354582	1	3	13/03/2022 00:59:51	13/03/2022 05:04:02	Interna-Não programada-Meio ambiente- Vento	13800	8	54284	32,56
607 2	3	2022	14930	1	374	FA134081 38B	2022354582	1	3	13/03/2022 00:59:51	13/03/2022 05:27:49	Interna-Não programada-Meio ambiente- Vento	13800	16	54284	71,46
607 2	3	2022	14930	1	374	FA134081 38B	2022354582	1	3	13/03/2022 00:59:51	13/03/2022 05:50:26	Interna-Não programada-Meio ambiente- Vento	13800	185	54284	895,9 7
607 2	3	2022	14930	1	374	FA134081 38B	2022354582	1	3	13/03/2022 00:59:51	13/03/2022 11:04:40	Interna-Não programada-Meio ambiente- Vento	13800	138	54284	1391, 08
607 2	3	2022	14930	1	374	FA134081 38B	2022354582	1	3	13/03/2022 02:45:07	13/03/2022 03:13:11	Interna-Não programada-Meio ambiente- Vento	13800	1315	54284	615,1 3
607 2	3	2022	14930	1	374	FA134081 38B	2022354582	1	3	13/03/2022 11:25:05	13/03/2022 11:33:15	Interna-Não programada-Meio ambiente- Vento	13800	185	54284	25,18
607 2	3	2022	14930	1	374	FA134081 38B	2022354582	1	3	13/03/2022 11:41:11	13/03/2022 11:44:49	Interna-Não programada-Meio ambiente- Vento	13800	1661	54284	100,5 8
607 2	3	2022	15732	1	390	SW120790 60	2022354584	1	3	11/03/2022 23:33:58	12/03/2022 08:03:29	Interna-Não programada-Meio ambiente- Vento	13800	119	15649	1010, 54

607 2	3	2022	14885	7	61	GN113842 58	2022354589	1	3	11/03/2022 23:39:46	12/03/2022 13:17:00	Interna-Não programada-Meio ambiente- Vento	220	41	35014	558,4 4
607 2	3	2022	14916	31	209	CH123822 77	2022354591	1	3	12/03/2022 00:23:40	12/03/2022 03:48:00	Interna-Não programada-Meio ambiente- Descarga Atmosférica	34500	1	19178	3,41
607 2	3	2022	14987	2	236	VN121264 08	2022354595	1	3	12/03/2022 00:27:57	12/03/2022 14:27:00	Interna-Não programada-Meio ambiente- Descarga Atmosférica	13800	28	17539	391,5 6
607 2	3	2022	15745	6	103	29017099 0	2022354597	1	3	12/03/2022 00:29:35	12/03/2022 04:49:00	Interna-Não programada-Meio ambiente- Vento	220	1	20635	4,32
607 2	3	2022	14912	30	73	GT211027 41	2022354603	1	3	12/03/2022 00:36:58	12/03/2022 11:08:00	Interna-Não programada-Meio ambiente- Vento	220	2	6756	21,03
607 2	3	2022	14907	4	58	580244	2022354610	1	3	12/03/2022 00:45:02	12/03/2022 02:10:14	Interna-Não programada-Meio ambiente- Árvore ou Vegetação	13800	1087	45144	1543, 54
607 2	3	2022	14907	4	58	580244	2022354610	1	3	12/03/2022 00:45:02	12/03/2022 02:13:36	Interna-Não programada-Meio ambiente- Árvore ou Vegetação	13800	58	45144	85,61
607 2	3	2022	14946	2	392	BR104134 04	2022354619	1	3	12/03/2022 01:01:38	12/03/2022 07:27:02	Interna-Não programada-Meio ambiente- Vento	13800	27	10820	173,4 3
607 2	3	2022	14946	2	392	BR104134 04	2022354619	1	3	12/03/2022 01:01:38	12/03/2022 14:54:15	Interna-Não programada-Meio ambiente- Vento	13800	10	10820	138,7 7
607 2	3	2022	14984	32	176	GC104006 45	2022354622	1	3	12/03/2022 01:09:50	12/03/2022 03:38:03	Interna-Não programada-Meio ambiente- Vento	34500	1	43149	2,47
607 2	3	2022	14984	32	176	GC104006 45	2022354622	1	3	12/03/2022 01:09:50	12/03/2022 10:14:15	Interna-Não programada-Meio ambiente- Vento	34500	8	43149	72,59
607 2	3	2022	14866	1	12	AR120192 37	2022354627	1	3	11/03/2022 23:13:28	12/03/2022 11:49:00	Interna-Não programada-Meio ambiente- Descarga Atmosférica	13800	9	2481	113,3 3
607 2	3	2022	15732	3	220	HD213086 49	2022354629	1	3	12/03/2022 01:22:06	12/03/2022 10:24:09	Interna-Não programada-Meio ambiente- Vento	220	2	15649	18,07
607 2	3	2022	14889	2	89	CY120274 45	2022354630	1	3	12/03/2022 01:23:20	12/03/2022 09:28:00	Interna-Não programada-Meio ambiente- Vento	13800	4	20783	32,31
607 2	3	2022	15742	4	99	IT1040410 4	2022354632	1	3	12/03/2022 01:25:57	12/03/2022 02:16:58	Interna-Não programada-Meio ambiente- Vento	13800	342	23723	290,8 0
607 2	3	2022	15742	4	99	IT1040410 4	2022354632	1	3	12/03/2022 01:25:57	12/03/2022 03:45:11	Interna-Não programada-Meio ambiente- Vento	13800	436	23723	1011, 76
607 2	3	2022	15742	4	99	IT1040410 4	2022354632	1	3	12/03/2022 03:49:21	12/03/2022 04:05:18	Interna-Não programada-Meio ambiente- Vento	13800	958	23723	254,6 7
607 2	3	2022	15742	4	99	IT1040410 4	2022354632	1	3	12/03/2022 03:49:21	12/03/2022 06:40:19	Interna-Não programada-Meio ambiente- Vento	13800	436	23723	1242, 36
607 2	3	2022	14943	3	197	IH2144423 0	2022354637	1	3	12/03/2022 01:34:03	12/03/2022 09:13:00	Interna-Não programada-Meio ambiente- Descarga Atmosférica	220	1	14290	7,65
607 2	3	2022	16474	14	61	GN111896 90	2022354648	1	3	12/03/2022 02:13:27	12/03/2022 03:40:00	Interna-Não programada-Meio ambiente- Vento	220	48	18087	69,24
607 2	3	2022	14938	2	105	IU1223648 8	2022354659	1	3	12/03/2022 02:26:26	12/03/2022 09:05:52	Interna-Não programada-Meio ambiente- Descarga Atmosférica	13800	3	13741	19,97
607 2	3	2022	14889	2	359	IO2107147 4	2022354660	1	3	12/03/2022 02:32:56	12/03/2022 08:25:00	Interna-Não programada-Meio ambiente- Vento	220	1	20783	5,87
607 2	3	2022	14918	2	262	PS122620 04LD	2022354661	1	3	11/03/2022 21:01:57	12/03/2022 07:48:50	Interna-Não programada-Meio ambiente- Vento	13800	335	33592	3611, 77
607 2	3	2022	14969	8	160	RV120265 29	2022354663	1	3	12/03/2022 02:38:31	12/03/2022 09:52:00	Interna-Não programada-Meio ambiente- Vento	13800	12	40857	86,70
607 2	3	2022	16491	1	335	CO210477 35	2022354664	1	3	12/03/2022 02:40:46	12/03/2022 08:55:00	Interna-Não programada-Meio ambiente- Descarga Atmosférica	220	1	17576	6,24
607 2	3	2022	14902	1	49	FR121053 34	2022354666	1	3	11/03/2022 21:54:25	12/03/2022 12:58:00	Interna-Não programada-Meio ambiente- Descarga Atmosférica	13800	30	5267	451,7 9
607 2	3	2022	14965	2	57	GN110234 16	2022354668	1	3	12/03/2022 06:00:09	12/03/2022 06:18:00	Interna-Não programada-Meio ambiente- Árvore ou Vegetação	220	105	51764	31,24
607 2	3	2022	14956	2	581	MY110646 36	2022354669	1	3	12/03/2022 02:52:19	12/03/2022 07:07:00	Interna-Não programada-Meio ambiente- Descarga Atmosférica	220	134	32773	568,7 9

607 2	3	2022	14964	2	156	QI3200753 8	2022354670	1	3	12/03/2022 02:53:39	12/03/2022 08:18:00	Interna-Não programada-Meio ambiente- Descarga Atmosférica	13800	43	27503	232,4 5
607 2	3	2022	15734	36	347	KR104083 27	2022354672	1	3	12/03/2022 02:55:01	12/03/2022 11:45:55	Interna-Não programada-Meio ambiente- Vento	34500	73	2543	645,9 3
607 2	3	2022	15734	36	347	KR104083 27	2022354672	1	3	12/03/2022 02:55:01	12/03/2022 12:41:08	Interna-Não programada-Meio ambiente- Vento	34500	64	2543	625,1 9
607 2	3	2022	15734	36	347	KR104083 27	2022354672	1	3	12/03/2022 02:55:01	12/03/2022 13:36:47	Interna-Não programada-Meio ambiente- Vento	34500	27	2543	288,8 0
607 2	3	2022	15734	36	347	KR104083 27	2022354672	1	3	12/03/2022 02:55:01	12/03/2022 18:47:00	Interna-Não programada-Meio ambiente- Vento	34500	1	2543	15,87
607 2	3	2022	15738	2	62	10002922 809	2022354678	1	3	12/03/2022 03:15:37	12/03/2022 12:41:00	Interna-Não programada-Meio ambiente- Vento	220	1	39226	9,42
607 2	3	2022	15742	3	99	990234	2022354679	1	3	12/03/2022 03:09:11	12/03/2022 03:13:27	Interna-Não programada-Meio ambiente- Árvore ou Vegetação	13800	967	23723	68,76
607 2	3	2022	15742	3	99	990234	2022354679	1	3	12/03/2022 03:09:11	12/03/2022 04:26:25	Interna-Não programada-Meio ambiente- Árvore ou Vegetação	13800	833	23723	1072, 26
607 2	3	2022	15742	3	99	990234	2022354679	1	3	12/03/2022 03:09:11	12/03/2022 08:01:42	Interna-Não programada-Meio ambiente- Árvore ou Vegetação	13800	691	23723	3368, 82
607 2	3	2022	14984	8	176	TR121443 64	2022354683	1	3	12/03/2022 03:20:26	12/03/2022 07:56:00	Interna-Não programada-Meio ambiente- Descarga Atmosférica	13800	74	43149	339,8 7
607 2	3	2022	14928	32	260	IW121413 96	2022354684	1	3	12/03/2022 03:22:45	12/03/2022 07:37:00	Interna-Não programada-Meio ambiente- Descarga Atmosférica	34500	12	11950	50,85
607 2	3	2022	14923	1	369	FN120607 10	2022354686	1	3	12/03/2022 03:28:42	12/03/2022 08:44:00	Interna-Não programada-Meio ambiente- Descarga Atmosférica	13800	52	33033	273,2 6
607 2	3	2022	14973	1	163	RB120033 06	2022354690	1	3	12/03/2022 03:40:23	12/03/2022 10:01:00	Interna-Não programada-Meio ambiente- Descarga Atmosférica	13800	4	12028	25,37
607 2	3	2022	14898	1	50	EA184552 95TS	2022354694	1	3	12/03/2022 03:09:00	12/03/2022 07:35:00	Interna-Não programada-Meio ambiente- Descarga Atmosférica	13800	78	12605	345,8 0
607 2	3	2022	14942	12	233	13964150	2022354695	1	3	12/03/2022 03:52:41	12/03/2022 12:39:00	Interna-Não programada-Meio ambiente- Vento	220	1	53756	8,77
607 2	3	2022	14918	1	1	AQ113443 61	2022354696	1	3	12/03/2022 03:54:39	12/03/2022 12:11:40	Interna-Não programada-Meio ambiente- Vento	220	31	33592	256,7 9
607 2	3	2022	14939	1	207	SE184584 72TS	2022354697	1	3	12/03/2022 03:56:46	12/03/2022 09:32:00	Interna-Não programada-Meio ambiente- Vento	13800	118	13765	659,2 9
607 2	3	2022	14918	1	1	AQ120713 92	2022354702	1	3	12/03/2022 04:03:29	12/03/2022 08:41:00	Interna-Não programada-Meio ambiente- Vento	13800	338	33592	1563, 34
607 2	3	2022	14962	1	41	ED120000 10LD	2022354703	1	3	12/03/2022 04:02:55	12/03/2022 07:29:00	Interna-Não programada-Meio ambiente- Vento	13800	58	15140	199,2 1
607 2	3	2022	14988	1	41	ED120000 10LD	2022354703	1	3	12/03/2022 04:02:55	12/03/2022 07:29:00	Interna-Não programada-Meio ambiente- Vento	13800	2	4300	6,87
607 2	3	2022	14905	2	464	GE120921 75	2022354708	1	3	12/03/2022 04:05:04	12/03/2022 11:16:00	Interna-Não programada-Meio ambiente- Descarga Atmosférica	13800	5	5464	35,91
607 2	3	2022	14879	2	95	IM121915 27	2022354710	1	3	12/03/2022 04:05:56	12/03/2022 06:44:00	Interna-Não programada-Meio ambiente- Vento	13800	81	29024	213,3 9
607 2	3	2022	16485	31	576	RV104006 19	2022354717	1	3	12/03/2022 13:24:06	12/03/2022 13:28:41	Interna-Não programada-Meio ambiente- Vento	34500	76	5138	5,81
607 2	3	2022	14865	1	128	NZ122059 85	2022354721	1	3	12/03/2022 04:32:43	12/03/2022 08:43:00	Interna-Não programada-Meio ambiente- Descarga Atmosférica	13800	226	17707	942,7 3
607 2	3	2022	14904	1	52	BF104006 92	2022354723	1	3	12/03/2022 04:32:58	12/03/2022 09:05:08	Interna-Não programada-Meio ambiente- Vento	13800	150	11698	680,4 2
607 2	3	2022	14904	1	52	BF104006 92	2022354723	1	3	12/03/2022 04:32:58	12/03/2022 12:40:00	Interna-Não programada-Meio ambiente- Vento	13800	8	11698	64,94
607 2	3	2022	14904	1	52	BF104006 92	2022354723	1	3	12/03/2022 04:32:58	12/03/2022 14:10:00	Interna-Não programada-Meio ambiente- Vento	13800	66	11698	634,7 4
607 2	3	2022	14904	1	52	BF104006 92	2022354723	1	3	12/03/2022 04:32:58	12/03/2022 14:15:00	Interna-Não programada-Meio ambiente- Vento	13800	16	11698	155,2 1

607 2	3	2022	14987	2	236	RT062021 5	2022354735	1	3	12/03/2022 05:02:20	12/03/2022 11:42:24	Interna-Não programada-Meio ambiente- Vento	13800	346	17539	2307, 05
607 2	3	2022	14987	2	236	RT062021 5	2022354735	1	3	12/03/2022 05:02:20	12/03/2022 19:29:30	Interna-Não programada-Meio ambiente- Vento	13800	390	17539	5636, 58
607 2	3	2022	14987	2	236	RT062021 5	2022354735	1	3	13/03/2022 11:40:01	13/03/2022 14:26:41	Interna-Não programada-Meio ambiente- Vento	13800	384	17539	1066, 67
607 2	3	2022	14987	2	236	RT062021 5	2022354735	1	3	13/03/2022 16:02:12	13/03/2022 16:34:30	Interna-Não programada-Meio ambiente- Vento	13800	771	17539	415,0 6
607 2	3	2022	14905	2	464	GE210632 93	2022354742	1	3	12/03/2022 05:11:38	12/03/2022 11:42:00	Interna-Não programada-Meio ambiente- Descarga Atmosférica	220	1	5464	6,51
607 2	3	2022	14934	2	407	JT1206216 4	2022354746	1	3	12/03/2022 05:19:42	12/03/2022 09:46:00	Interna-Não programada-Meio ambiente- Vento	13800	3	7180	13,32
607 2	3	2022	14945	1	430	MZ120600 53	2022354747	1	3	12/03/2022 05:20:18	13/03/2022 12:58:00	Interna-Não programada-Meio ambiente- Descarga Atmosférica	13800	1	9964	31,63
607 2	3	2022	14866	1	12	IX2100007 4	2022354750	1	3	12/03/2022 05:27:11	12/03/2022 13:57:00	Interna-Não programada-Meio ambiente- Descarga Atmosférica	220	1	2481	8,50
607 2	3	2022	14978	2	492	FA184049 78TS	2022354751	1	3	12/03/2022 05:27:32	12/03/2022 08:25:00	Interna-Não programada-Meio ambiente- Vento	13800	193	8771	570,8 5
607 2	3	2022	14984	1	176	40084905	2022354752	1	3	12/03/2022 05:29:00	12/03/2022 22:05:00	Interna-Não programada-Meio ambiente- Vento	220	1	43149	16,60
607 2	3	2022	15727	4	322	BV120381 24	2022354755	1	3	12/03/2022 05:30:51	12/03/2022 08:13:00	Interna-Não programada-Meio ambiente- Vento	13800	17	12905	45,94
607 2	3	2022	14953	3	330	PL1125205 9	2022354758	1	3	12/03/2022 02:30:18	12/03/2022 07:01:00	Interna-Não programada-Meio ambiente- Vento	220	111	20567	500,7 9
607 2	3	2022	14951	1	228	PB120971 84	2022354764	1	3	12/03/2022 05:36:30	12/03/2022 09:19:57	Interna-Não programada-Meio ambiente- Vento	13800	4	15103	14,90
607 2	3	2022	14951	1	228	PB120971 84	2022354764	1	3	12/03/2022 05:36:30	12/03/2022 19:14:00	Interna-Não programada-Meio ambiente- Vento	13800	4	15103	54,50
607 2	3	2022	14951	1	228	PB120971 84	2022354764	1	3	12/03/2022 07:26:01	12/03/2022 09:19:57	Interna-Não programada-Meio ambiente- Vento	13800	1	15103	1,90
607 2	3	2022	14879	1	29	CC123508 91	2022354772	1	3	12/03/2022 05:42:40	12/03/2022 10:30:00	Interna-Não programada-Meio ambiente- Descarga Atmosférica	13800	7	29024	33,52
607 2	3	2022	14953	31	330	PL2131259 6	2022354774	1	3	12/03/2022 05:46:05	13/03/2022 06:08:00	Interna-Não programada-Meio ambiente- Vento	220	2	20567	48,73
607 2	3	2022	14906	1	56	GE123213 96	2022354775	1	3	12/03/2022 05:24:07	12/03/2022 09:47:40	Interna-Não programada-Meio ambiente- Descarga Atmosférica	13800	66	31618	289,9 1
607 2	3	2022	14883	3	32	CN214351 25	2022354776	1	3	12/03/2022 05:47:27	12/03/2022 08:01:00	Interna-Não programada-Meio ambiente- Vento	220	1	19940	2,23
607 2	3	2022	14889	1	359	IO1207387 5RE	2022354781	1	3	12/03/2022 05:52:36	12/03/2022 07:36:00	Interna-Não programada-Meio ambiente- Vento	13800	17	20783	29,30
607 2	3	2022	14928	1	195	IW122812 03	2022354783	1	3	12/03/2022 05:53:25	12/03/2022 10:52:00	Interna-Não programada-Meio ambiente- Vento	13800	7	11950	34,83
607 2	3	2022	16485	31	576	PU104461 08	2022354787	1	3	12/03/2022 05:50:20	12/03/2022 08:22:20	Interna-Não programada-Meio ambiente- Descarga Atmosférica	34500	21	5138	53,20
607 2	3	2022	16485	31	576	PU104461 08	2022354787	1	3	12/03/2022 05:50:20	12/03/2022 10:59:31	Interna-Não programada-Meio ambiente- Descarga Atmosférica	34500	8	5138	41,22
607 2	3	2022	16485	31	576	PU104461 08	2022354787	1	3	12/03/2022 05:50:20	12/03/2022 11:50:20	Interna-Não programada-Meio ambiente- Descarga Atmosférica	34500	4	5138	24,00
607 2	3	2022	15746	32	563	UP123280 26	2022354788	1	3	12/03/2022 05:57:51	12/03/2022 09:10:00	Interna-Não programada-Meio ambiente- Vento	34500	41	10306	131,3 0
607 2	3	2022	14879	1	29	CA120938 32LD	2022354789	1	3	12/03/2022 05:58:34	12/03/2022 18:22:20	Interna-Não programada-Meio ambiente- Vento	13800	4	29024	49,58
607 2	3	2022	14940	1	389	LZ1215284 4	2022354793	1	3	12/03/2022 05:59:36	12/03/2022 11:27:00	Interna-Não programada-Meio ambiente- Vento	13800	69	107295	376,5 1
607 2	3	2022	16484	32	570	RV121003 00	2022354803	1	3	12/03/2022 06:01:11	12/03/2022 09:42:00	Interna-Não programada-Meio ambiente- Descarga Atmosférica	34500	4	6593	14,72



607 2	3	2022	15749	1	578	96400092 40	2022354805	1	3	12/03/2022 06:05:04	12/03/2022 11:42:00	Interna-Não programada-Meio ambiente- Vento	220	1	14752	5,62
607 2	3	2022	15748	1	188	OZ184312 17TS	2022354808	1	3	12/03/2022 06:06:30	12/03/2022 07:12:00	Interna-Não programada-Meio ambiente- Descarga Atmosférica	13800	15	11701	16,38
607 2	3	2022	14980	2	495	BX122630 14	2022354810	1	3	12/03/2022 06:07:16	12/03/2022 15:10:00	Interna-Não programada-Meio ambiente- Descarga Atmosférica	13800	4	13590	36,18
607 2	3	2022	14956	2	581	MY123488 82	2022354811	1	3	12/03/2022 06:07:50	12/03/2022 11:01:00	Interna-Não programada-Meio ambiente- Descarga Atmosférica	13800	380	32773	1856, 72
607 2	3	2022	14918	1	499	BQ121905 80LD	2022354821	1	3	12/03/2022 06:13:05	12/03/2022 09:35:00	Interna-Não programada-Meio ambiente- Vento	13800	56	33592	188,4 6
607 2	3	2022	15730	32	245	RV213056 56	2022354825	1	3	12/03/2022 06:13:49	12/03/2022 13:42:00	Interna-Não programada-Meio ambiente- Vento	220	1	1287	7,47
607 2	3	2022	16475	5	453	14951277	2022354830	1	3	12/03/2022 06:14:52	12/03/2022 12:16:00	Interna-Não programada-Meio ambiente- Vento	220	1	49277	6,02
607 2	3	2022	14929	1	463	MS121367 95	2022354832	1	3	12/03/2022 06:15:42	12/03/2022 08:29:00	Interna-Não programada-Meio ambiente- Descarga Atmosférica	13800	39	19077	86,65
607 2	3	2022	14928	1	91	IW124052 95	2022354835	1	3	12/03/2022 06:16:39	12/03/2022 08:31:00	Interna-Não programada-Meio ambiente- Vento	13800	43	11950	96,28
607 2	3	2022	14887	1	225	CM120423 53	2022354838	1	3	12/03/2022 06:17:13	12/03/2022 08:26:00	Interna-Não programada-Meio ambiente- Descarga Atmosférica	13800	6	3608	12,88
607 2	3	2022	15730	32	245	RV212220 05	2022354839	1	3	12/03/2022 06:17:13	12/03/2022 11:06:00	Interna-Não programada-Meio ambiente- Descarga Atmosférica	220	1	1287	4,81
607 2	3	2022	14906	3	56	GE123589 79	2022354840	1	3	12/03/2022 05:50:46	12/03/2022 08:30:00	Interna-Não programada-Meio ambiente- Descarga Atmosférica	13800	12	31618	31,85
607 2	3	2022	14905	3	56	GE123589 79	2022354840	1	3	12/03/2022 05:50:46	12/03/2022 08:30:00	Interna-Não programada-Meio ambiente- Descarga Atmosférica	13800	12	5464	31,85
607 2	3	2022	14930	35	374	VB121646 74	2022354841	1	3	12/03/2022 06:18:12	12/03/2022 09:23:00	Interna-Não programada-Meio ambiente- Vento	34500	41	54284	126,2 8
607 2	3	2022	15749	35	173	GG121718 12	2022354842	1	3	12/03/2022 06:18:15	12/03/2022 09:44:00	Interna-Não programada-Meio ambiente- Vento	34500	6	14752	20,57
607 2	3	2022	14886	2	326	UR120000 54RE	2022354843	1	3	12/03/2022 06:18:18	12/03/2022 14:43:00	Interna-Não programada-Meio ambiente- Vento	13800	41	5497	344,8 8
607 2	3	2022	14964	3	156	QI1200016 6	2022354845	1	3	12/03/2022 06:18:41	12/03/2022 08:31:00	Interna-Não programada-Meio ambiente- Descarga Atmosférica	13800	15	27503	33,08
607 2	3	2022	14946	1	312	PG212108 37	2022354849	1	3	12/03/2022 06:20:04	12/03/2022 19:34:00	Interna-Não programada-Meio ambiente- Descarga Atmosférica	220	1	10820	13,23
607 2	3	2022	14943	3	197	IH1133995 1	2022354852	1	3	12/03/2022 06:21:23	12/03/2022 11:20:00	Interna-Não programada-Meio ambiente- Descarga Atmosférica	220	2	14290	9,95
607 2	3	2022	14944	1	294	MR211508 73	2022354853	1	3	12/03/2022 06:21:23	12/03/2022 10:31:00	Interna-Não programada-Meio ambiente- Árvore ou Vegetação	220	1	24204	4,16
607 2	3	2022	16484	32	570	RV122308 30	2022354857	1	3	12/03/2022 06:22:21	12/03/2022 13:20:00	Interna-Não programada-Meio ambiente- Vento	34500	40	6593	278,4 3
607 2	3	2022	14912	1	104	JV2110188 6	2022354859	1	3	12/03/2022 06:22:27	12/03/2022 17:23:00	Interna-Não programada-Meio ambiente- Vento	220	1	6756	11,01
607 2	3	2022	14949	1	136	PO211510 82	2022354862	1	3	12/03/2022 06:23:25	13/03/2022 00:37:00	Interna-Não programada-Meio ambiente- Descarga Atmosférica	220	1	1843	18,23
607 2	3	2022	14865	2	9	AC123085 46	2022354863	1	3	12/03/2022 05:05:04	12/03/2022 08:30:00	Interna-Não programada-Meio ambiente- Descarga Atmosférica	13800	14	17707	47,82
607 2	3	2022	16483	1	84	CI1239159 5	2022354864	1	3	12/03/2022 06:24:23	12/03/2022 10:00:00	Interna-Não programada-Meio ambiente- Vento	13800	259	7471	930,7 5
607 2	3	2022	15751	18	59	10404806	2022354866	1	3	12/03/2022 06:24:51	12/03/2022 15:45:00	Interna-Não programada-Meio ambiente- Vento	220	1	18463	9,34
607 2	3	2022	14907	4	58	GN113845 32	2022354872	1	3	12/03/2022 06:22:54	12/03/2022 08:46:00	Interna-Não programada-Meio ambiente- Árvore ou Vegetação	220	32	45144	76,32
607 2	3	2022	14984	9	176	40309095	2022354877	1	3	12/03/2022 06:26:50	13/03/2022 12:38:53	Interna-Não programada-Meio ambiente- Vento	220	1	43149	30,20

607 2	3	2022	14916	1	76	CH112618 97	2022354894	1	3	12/03/2022 06:28:23	12/03/2022 07:41:00	Interna-Não programada-Meio ambiente- Descarga Atmosférica	220	109	19178	131,9 2
607 2	3	2022	16491	2	170	AI1212601 6	2022354903	1	3	12/03/2022 06:31:30	12/03/2022 09:35:00	Interna-Não programada-Meio ambiente- Descarga Atmosférica	13800	26	17576	79,52
607 2	3	2022	14984	4	176	10001669 689	2022354909	1	3	12/03/2022 06:32:13	12/03/2022 09:39:00	Interna-Não programada-Meio ambiente- Vento	220	1	43149	3,11
607 2	3	2022	14873	2	18	BA122487 65	2022354910	1	3	12/03/2022 06:31:40	12/03/2022 12:50:00	Interna-Não programada-Meio ambiente- Vento	13800	15	6352	94,58
607 2	3	2022	14957	2	145	PG120101 84	2022354913	1	3	12/03/2022 06:18:32	12/03/2022 07:36:00	Interna-Não programada-Meio ambiente- Descarga Atmosférica	13800	20	4538	25,82
607 2	3	2022	14916	32	209	SD123226 77	2022354915	1	3	12/03/2022 05:53:33	12/03/2022 11:22:00	Interna-Não programada-Meio ambiente- Descarga Atmosférica	34500	39	19178	213,4 9
607 2	3	2022	14969	6	160	RV110259 23	2022354918	1	3	12/03/2022 06:36:13	12/03/2022 08:43:00	Interna-Não programada-Meio ambiente- Vento	220	117	40857	247,2 3
607 2	3	2022	15730	32	245	JT2141283 4	2022354919	1	3	12/03/2022 06:36:26	12/03/2022 11:14:00	Interna-Não programada-Meio ambiente- Descarga Atmosférica	220	1	1287	4,63
607 2	3	2022	16491	1	17	AI1237717 9	2022354922	1	3	12/03/2022 06:37:31	12/03/2022 10:35:00	Interna-Não programada-Meio ambiente- Descarga Atmosférica	13800	4	17576	15,83
607 2	3	2022	15732	1	418	DE213261 68	2022354926	1	3	12/03/2022 06:37:59	12/03/2022 09:20:00	Interna-Não programada-Meio ambiente- Vento	220	3	15649	8,10
607 2	3	2022	14944	4	124	MR121050 36	2022354929	1	3	12/03/2022 06:06:33	12/03/2022 10:32:00	Interna-Não programada-Meio ambiente- Vento	13800	17	24204	75,21
607 2	3	2022	14929	1	463	MS123358 23	2022354935	1	3	12/03/2022 06:42:14	12/03/2022 10:53:00	Interna-Não programada-Meio ambiente- Vento	13800	2	19077	8,36
607 2	3	2022	14917	1	123	IA1216005 3	2022354939	1	3	12/03/2022 06:42:55	12/03/2022 07:30:00	Interna-Não programada-Meio ambiente- Vento	13800	28	6209	21,97
607 2	3	2022	16485	31	576	PU121590 23	2022354940	1	3	12/03/2022 06:42:59	12/03/2022 18:34:00	Interna-Não programada-Meio ambiente- Vento	34500	4	5138	47,40
607 2	3	2022	15739	12	62	GN121402 21LD	2022354945	1	3	12/03/2022 06:43:58	12/03/2022 13:20:00	Interna-Não programada-Meio ambiente- Vento	13800	7	46228	46,20
607 2	3	2022	16482	6	577	SH210211 33	2022354956	1	3	12/03/2022 06:46:55	12/03/2022 09:17:00	Interna-Não programada-Meio ambiente- Descarga Atmosférica	220	1	16719	2,50
607 2	3	2022	14956	1	242	PW120001 16	2022354961	1	3	12/03/2022 06:48:15	12/03/2022 09:34:00	Interna-Não programada-Meio ambiente- Descarga Atmosférica	13800	9	32773	24,86
607 2	3	2022	14904	34	283	FB121069 93	2022354963	1	3	12/03/2022 06:49:33	12/03/2022 13:48:00	Interna-Não programada-Meio ambiente- Vento	34500	173	11698	1206, 53
607 2	3	2022	14916	31	209	25700024 41	2022354966	1	3	12/03/2022 06:49:39	12/03/2022 12:38:00	Interna-Não programada-Meio ambiente- Vento	220	1	19178	5,81
607 2	3	2022	14968	2	113	ML122715 56	2022354971	1	3	12/03/2022 06:50:45	13/03/2022 10:59:00	Interna-Não programada-Meio ambiente- Vento	13800	17	10434	478,3 4
607 2	3	2022	14923	1	309	JP2124591 5	2022354972	1	3	12/03/2022 06:50:49	12/03/2022 09:22:00	Interna-Não programada-Meio ambiente- Descarga Atmosférica	220	1	33033	2,52
607 2	3	2022	14980	2	495	BX120793 16	2022354973	1	3	12/03/2022 06:50:55	12/03/2022 13:11:00	Interna-Não programada-Meio ambiente- Descarga Atmosférica	13800	8	13590	50,68
607 2	3	2022	14968	31	327	ML120643 91	2022354981	1	3	12/03/2022 06:51:48	12/03/2022 09:16:00	Interna-Não programada-Meio ambiente- Vento	34500	5	10434	12,02
607 2	3	2022	15728	31	322	BV122023 66	2022354988	1	3	12/03/2022 06:53:16	12/03/2022 11:15:00	Interna-Não programada-Meio ambiente- Descarga Atmosférica	34500	8	2455	34,90
607 2	3	2022	15732	32	36	SV211235 68	2022354990	1	3	12/03/2022 06:53:47	12/03/2022 14:50:00	Interna-Não programada-Meio ambiente- Vento	220	2	15649	15,87
607 2	3	2022	14908	12	58	SW120801 12	2022354995	1	3	12/03/2022 06:55:25	12/03/2022 09:08:00	Interna-Não programada-Meio ambiente- Vento	13800	10	44563	22,10
607 2	3	2022	14980	2	495	BX123896 69	2022354998	1	3	12/03/2022 06:55:52	12/03/2022 11:37:00	Interna-Não programada-Meio ambiente- Descarga Atmosférica	13800	15	13590	70,28
607 2	3	2022	14953	2	19	JD1202430 1	2022354999	1	3	12/03/2022 05:40:34	12/03/2022 11:36:00	Interna-Não programada-Meio ambiente- Descarga Atmosférica	13800	10	20567	59,24

607 2	3	2022	14989	3	80	IN1206632 0	2022355002	1	3	12/03/2022 06:31:32	12/03/2022 09:37:00	Interna-Não programada-Meio ambiente- Descarga Atmosférica	13800	25	24112	77,28
607 2	3	2022	15749	35	173	SG122145 48	2022355008	1	3	12/03/2022 06:57:57	12/03/2022 20:05:00	Interna-Não programada-Meio ambiente- Vento	34500	10	14752	131,1 7
607 2	3	2022	14973	2	163	RB210662 21	2022355012	1	3	12/03/2022 06:58:33	12/03/2022 17:05:00	Interna-Não programada-Meio ambiente- Descarga Atmosférica	220	1	12028	10,11
607 2	3	2022	14916	31	209	SD212454 35	2022355016	1	3	12/03/2022 06:59:15	12/03/2022 10:26:00	Interna-Não programada-Meio ambiente- Vento	220	1	19178	3,45
607 2	3	2022	14894	1	324	AX123120 14	2022355017	1	3	12/03/2022 06:59:29	12/03/2022 17:17:00	Interna-Não programada-Meio ambiente- Vento	13800	1	18219	10,29
607 2	3	2022	14979	3	202	SL1845146 7TS	2022355020	1	3	12/03/2022 05:45:54	12/03/2022 11:17:00	Interna-Não programada-Meio ambiente- Descarga Atmosférica	13800	202	17385	1114, 70
607 2	3	2022	14924	33	88	GS210878 12	2022355023	1	3	12/03/2022 07:01:27	12/03/2022 11:57:00	Interna-Não programada-Meio ambiente- Descarga Atmosférica	220	1	10079	4,93
607 2	3	2022	15748	3	188	20600169 60	2022355024	1	3	12/03/2022 07:01:29	12/03/2022 10:15:00	Interna-Não programada-Meio ambiente- Vento	220	1	11701	3,23
607 2	3	2022	14918	32	1	SA121958 24	2022355025	1	3	12/03/2022 06:54:31	12/03/2022 11:26:00	Interna-Não programada-Meio ambiente- Descarga Atmosférica	34500	21	33592	95,02
607 2	3	2022	14922	2	83	IP1640745 0	2022355026	1	3	12/03/2022 07:41:13	12/03/2022 07:47:23	Interna-Não programada-Meio ambiente- Vento	13800	51	10679	5,24
607 2	3	2022	15744	3	103	JT2100013 5	2022355033	1	3	12/03/2022 07:02:07	12/03/2022 08:29:00	Interna-Não programada-Meio ambiente- Vento	220	1	24330	1,45
607 2	3	2022	14894	2	204	PV213180 25	2022355035	1	3	12/03/2022 07:02:53	12/03/2022 22:13:00	Interna-Não programada-Meio ambiente- Vento	220	1	18219	15,17
607 2	3	2022	14924	1	302	II1230040 0	2022355041	1	3	12/03/2022 04:23:00	12/03/2022 09:11:00	Interna-Não programada-Meio ambiente- Descarga Atmosférica	13800	48	10079	230,4 0
607 2	3	2022	14962	1	41	ED120075 52	2022355042	1	3	12/03/2022 02:14:14	12/03/2022 08:48:00	Interna-Não programada-Meio ambiente- Descarga Atmosférica	13800	9	15140	59,07
607 2	3	2022	15727	1	322	BV210000 18	2022355044	1	3	12/03/2022 07:04:43	12/03/2022 09:31:00	Interna-Não programada-Meio ambiente- Descarga Atmosférica	220	1	12905	2,44
607 2	3	2022	14953	4	138	PL2112517 8	2022355051	1	3	12/03/2022 07:05:42	13/03/2022 09:40:00	Interna-Não programada-Meio ambiente- Vento	220	1	20567	26,57
607 2	3	2022	14879	2	95	IM211226 78	2022355055	1	3	12/03/2022 07:06:29	12/03/2022 08:31:00	Interna-Não programada-Meio ambiente- Vento	220	1	29024	1,41
607 2	3	2022	14908	12	58	GN210002 47	2022355069	1	3	12/03/2022 06:01:36	12/03/2022 09:36:00	Interna-Não programada-Meio ambiente- Descarga Atmosférica	220	1	44563	3,57
607 2	3	2022	14865	2	9	AC120902 73	2022355072	1	3	12/03/2022 07:01:40	12/03/2022 11:46:00	Interna-Não programada-Meio ambiente- Descarga Atmosférica	13800	25	17707	118,4 7
607 2	3	2022	14933	2	102	JA1227888 1	2022355079	1	3	12/03/2022 06:58:50	12/03/2022 08:20:00	Interna-Não programada-Meio ambiente- Descarga Atmosférica	13800	14	19128	18,94
607 2	3	2022	14945	1	185	AZ121880 11	2022355085	1	3	12/03/2022 07:12:32	12/03/2022 15:36:00	Interna-Não programada-Meio ambiente- Descarga Atmosférica	13800	11	9964	92,30
607 2	3	2022	14969	5	160	RV212405 63	2022355086	1	3	12/03/2022 07:12:33	12/03/2022 09:17:00	Interna-Não programada-Meio ambiente- Vento	220	1	40857	2,07
607 2	3	2022	14928	1	91	IW120394 37	2022355087	1	3	12/03/2022 06:27:23	12/03/2022 07:53:00	Interna-Não programada-Meio ambiente- Vento	13800	6	11950	8,56
607 2	3	2022	15729	5	245	63055661 1	2022355088	1	3	12/03/2022 07:12:42	12/03/2022 09:52:00	Interna-Não programada-Meio ambiente- Vento	220	1	15290	2,66
607 2	3	2022	14881	31	30	CP120750 59	2022355091	1	3	12/03/2022 06:26:43	12/03/2022 09:36:14	Interna-Não programada-Meio ambiente- Vento	34500	82	11868	259,0 1
607 2	3	2022	16480	5	386	VA121366 69	2022355093	1	3	12/03/2022 07:13:33	12/03/2022 10:23:00	Interna-Não programada-Meio ambiente- Vento	13800	130	25491	410,4 7
607 2	3	2022	16480	5	386	VA121366 69	2022355093	1	3	12/03/2022 07:13:33	12/03/2022 12:51:00	Interna-Não programada-Meio ambiente- Vento	13800	1	25491	5,62
607 2	3	2022	14911	1	100	AZ124045 60	2022355098	1	3	12/03/2022 01:31:19	12/03/2022 11:50:00	Interna-Não programada-Meio ambiente- Descarga Atmosférica	13800	4	14991	41,25

607 2	3	2022	14920	1	334	NV210103 14	2022355099	1	3	12/03/2022 07:14:38	12/03/2022 16:00:13	Interna-Não programada-Meio ambiente- Vento	220	1	14606	8,76
607 2	3	2022	14931	3	98	IT1113452 3	2022355100	1	3	12/03/2022 06:51:49	12/03/2022 11:21:00	Interna-Não programada-Meio ambiente- Vento	220	292	19551	1310, 03
607 2	3	2022	14924	2	302	JA1230039 6	2022355102	1	3	12/03/2022 04:37:30	12/03/2022 10:20:00	Interna-Não programada-Meio ambiente- Vento	13800	36	10079	205,5 0
607 2	3	2022	14879	36	27	CA121961 61RE	2022355104	1	3	12/03/2022 06:28:52	12/03/2022 11:13:00	Interna-Não programada-Meio ambiente- Descarga Atmosférica	34500	13	29024	61,56
607 2	3	2022	14944	4	124	MR120000 91	2022355113	1	3	12/03/2022 06:37:36	12/03/2022 09:35:00	Interna-Não programada-Meio ambiente- Vento	13800	14	24204	41,39
607 2	3	2022	14879	2	317	SO123701 58LD	2022355117	1	3	12/03/2022 07:17:17	12/03/2022 10:59:00	Interna-Não programada-Meio ambiente- Vento	13800	15	29024	55,43
607 2	3	2022	14956	31	114	MY123039 14	2022355119	1	3	12/03/2022 07:17:32	12/03/2022 09:03:00	Interna-Não programada-Meio ambiente- Descarga Atmosférica	34500	2	32773	3,52
607 2	3	2022	14905	1	362	SJ1200646 6	2022355124	1	3	12/03/2022 04:40:06	12/03/2022 19:07:00	Interna-Não programada-Meio ambiente- Descarga Atmosférica	13800	8	5464	115,5 9
607 2	3	2022	14968	2	305	TD123037 29	2022355125	1	3	12/03/2022 07:18:37	12/03/2022 10:40:00	Interna-Não programada-Meio ambiente- Vento	13800	7	10434	23,49
607 2	3	2022	15746	32	563	MH11274 707	2022355126	1	3	12/03/2022 07:19:04	12/03/2022 11:31:00	Interna-Não programada-Meio ambiente- Descarga Atmosférica	220	1	10306	4,20
607 2	3	2022	14918	31	123	ND123941 16	2022355132	1	3	12/03/2022 06:36:39	12/03/2022 08:06:00	Interna-Não programada-Meio ambiente- Vento	34500	20	33592	29,78
607 2	3	2022	14956	31	114	MY123034 54RE	2022355140	1	3	12/03/2022 07:21:36	12/03/2022 11:30:00	Interna-Não programada-Meio ambiente- Descarga Atmosférica	34500	6	32773	24,84
607 2	3	2022	15745	7	103	JT1230644 4	2022355146	1	3	12/03/2022 07:22:23	12/03/2022 10:10:36	Interna-Não programada-Meio ambiente- Vento	13800	6	20635	16,82
607 2	3	2022	15749	1	249	VD122016 62	2022355159	1	3	12/03/2022 07:24:45	12/03/2022 13:54:00	Interna-Não programada-Meio ambiente- Vento	13800	5	14752	32,44
607 2	3	2022	15746	32	563	MH11274 649	2022355161	1	3	12/03/2022 07:25:10	12/03/2022 13:24:00	Interna-Não programada-Meio ambiente- Descarga Atmosférica	220	1	10306	5,98
607 2	3	2022	14964	31	156	QI2110093 0	2022355164	1	3	12/03/2022 07:26:16	12/03/2022 09:05:00	Interna-Não programada-Meio ambiente- Descarga Atmosférica	220	1	27503	1,65
607 2	3	2022	16491	2	348	AC123046 64	2022355170	1	3	12/03/2022 07:08:22	12/03/2022 10:58:00	Interna-Não programada-Meio ambiente- Descarga Atmosférica	13800	15	17576	57,41
607 2	3	2022	14963	33	152	MX104066 59	2022355173	1	3	12/03/2022 07:25:18	12/03/2022 11:27:18	Interna-Não programada-Meio ambiente- Vento	34500	10	27411	40,33
607 2	3	2022	14963	33	152	MX104066 59	2022355173	1	3	12/03/2022 07:25:18	12/03/2022 12:33:03	Interna-Não programada-Meio ambiente- Vento	34500	175	27411	897,6 0
607 2	3	2022	14963	33	152	MX104066 59	2022355173	1	3	12/03/2022 07:25:18	12/03/2022 13:11:38	Interna-Não programada-Meio ambiente- Vento	34500	112	27411	646,4 9
607 2	3	2022	14963	33	152	MX104066 59	2022355173	1	3	12/03/2022 07:25:18	13/03/2022 12:56:00	Interna-Não programada-Meio ambiente- Vento	34500	1	27411	29,51
607 2	3	2022	14945	1	185	AZ111575 78	2022355174	1	3	12/03/2022 07:27:46	12/03/2022 17:13:00	Interna-Não programada-Meio ambiente- Vento	220	129	9964	1258, 25
607 2	3	2022	14898	1	125	IY2101096 9	2022355176	1	3	12/03/2022 07:27:49	12/03/2022 09:27:00	Interna-Não programada-Meio ambiente- Descarga Atmosférica	220	1	12605	1,99
607 2	3	2022	14941	2	92	IU1220687 0	2022355179	1	3	12/03/2022 07:00:48	12/03/2022 11:04:10	Interna-Não programada-Meio ambiente- Descarga Atmosférica	13800	8	7508	32,45
607 2	3	2022	16491	31	202	SL2113286 6	2022355181	1	3	12/03/2022 07:28:30	13/03/2022 02:08:00	Interna-Não programada-Meio ambiente- Descarga Atmosférica	220	1	17576	18,66
607 2	3	2022	14985	2	149	GG121356 99	2022355184	1	3	12/03/2022 06:27:14	12/03/2022 08:47:00	Interna-Não programada-Meio ambiente- Vento	13800	56	24085	130,4 5
607 2	3	2022	14913	2	73	GT210002 78	2022355187	1	3	12/03/2022 07:28:54	12/03/2022 11:13:00	Interna-Não programada-Meio ambiente- Descarga Atmosférica	220	1	15998	3,73
607 2	3	2022	14938	2	48	FN120409 66	2022355194	1	3	12/03/2022 07:26:52	12/03/2022 11:58:00	Interna-Não programada-Meio ambiente- Descarga Atmosférica	13800	11	13741	49,71



607 2	3	2022	14970	1	160	63022245 9	2022355202	1	3	12/03/2022 07:32:53	12/03/2022 11:24:00	Interna-Não programada-Meio ambiente- Vento	220	1	30477	3,85
607 2	3	2022	14981	9	498	SW120253 77	2022355203	1	3	12/03/2022 07:33:47	12/03/2022 10:14:00	Interna-Não programada-Meio ambiente- Vento	13800	4	54784	10,68
607 2	3	2022	16491	2	348	SL1202864 2	2022355212	1	3	12/03/2022 07:05:09	12/03/2022 11:15:00	Interna-Não programada-Meio ambiente- Vento	13800	12	17576	49,97
607 2	3	2022	14974	2	367	RV120180 92	2022355213	1	3	12/03/2022 07:35:05	12/03/2022 15:08:56	Interna-Não programada-Meio ambiente- Vento	13800	4	2039	30,26
607 2	3	2022	14974	2	367	RV120180 92	2022355213	1	3	12/03/2022 07:35:05	13/03/2022 11:00:52	Interna-Não programada-Meio ambiente- Vento	13800	26	2039	713,1 7
607 2	3	2022	14974	2	367	RV120180 92	2022355213	1	3	13/03/2022 11:01:31	13/03/2022 12:48:55	Interna-Não programada-Meio ambiente- Vento	13800	3	2039	5,37
607 2	3	2022	14984	3	351	SB122015 11	2022355214	1	3	12/03/2022 07:35:15	12/03/2022 09:01:00	Interna-Não programada-Meio ambiente- Vento	13800	4	43149	5,72
607 2	3	2022	14939	1	352	PO123492 34	2022355215	1	3	12/03/2022 07:35:16	13/03/2022 13:09:00	Interna-Não programada-Meio ambiente- Descarga Atmosférica	13800	13	13765	384,3 1
607 2	3	2022	15751	13	59	10983480	2022355223	1	3	12/03/2022 07:36:29	12/03/2022 16:37:00	Interna-Não programada-Meio ambiente- Vento	220	1	18463	9,01
607 2	3	2022	14963	2	414	PO211517 58	2022355224	1	3	12/03/2022 07:36:39	12/03/2022 13:21:00	Interna-Não programada-Meio ambiente- Vento	220	1	27411	5,74
607 2	3	2022	15749	31	173	CX123922 96	2022355225	1	3	12/03/2022 06:20:56	12/03/2022 19:27:00	Interna-Não programada-Meio ambiente- Descarga Atmosférica	34500	7	14752	91,71
607 2	3	2022	14887	34	584	CM120860 86	2022355227	1	3	12/03/2022 07:37:17	12/03/2022 10:09:00	Interna-Não programada-Meio ambiente- Descarga Atmosférica	34500	5	3608	12,64
607 2	3	2022	14887	34	584	CM120860 86	2022355227	1	3	12/03/2022 07:37:17	12/03/2022 12:00:00	Interna-Não programada-Meio ambiente- Descarga Atmosférica	34500	1	3608	4,38
607 2	3	2022	14928	32	260	SZ1203420 0	2022355241	1	3	12/03/2022 05:10:22	12/03/2022 11:40:00	Interna-Não programada-Meio ambiente- Descarga Atmosférica	34500	5	11950	32,47
607 2	3	2022	16480	12	386	33500060 60	2022355244	1	3	12/03/2022 07:40:43	12/03/2022 08:53:00	Interna-Não programada-Meio ambiente- Vento	220	1	25491	1,20
607 2	3	2022	14929	2	93	IK1229994 9	2022355246	1	3	12/03/2022 06:58:31	12/03/2022 13:02:00	Interna-Não programada-Meio ambiente- Descarga Atmosférica	13800	21	19077	127,2 2
607 2	3	2022	14879	1	370	IM123418 52	2022355247	1	3	12/03/2022 07:41:12	12/03/2022 13:25:00	Interna-Não programada-Meio ambiente- Vento	13800	1	29024	5,73
607 2	3	2022	14913	4	73	MR120449 10	2022355248	1	3	12/03/2022 07:41:17	12/03/2022 10:08:00	Interna-Não programada-Meio ambiente- Vento	13800	2	15998	4,89
607 2	3	2022	16477	1	75	AO120223 05	2022355256	1	3	12/03/2022 07:41:48	12/03/2022 09:21:00	Interna-Não programada-Meio ambiente- Descarga Atmosférica	13800	9	7266	14,88
607 2	3	2022	14924	2	302	IC1239010 7	2022355257	1	3	12/03/2022 07:26:27	12/03/2022 11:44:00	Interna-Não programada-Meio ambiente- Vento	13800	44	10079	188,8 7
607 2	3	2022	14946	1	357	BW123204 01	2022355266	1	3	12/03/2022 06:45:46	12/03/2022 10:27:00	Interna-Não programada-Meio ambiente- Descarga Atmosférica	13800	16	10820	59,00
607 2	3	2022	14933	2	102	JA1843929 7TS	2022355276	1	3	12/03/2022 08:57:58	12/03/2022 18:50:00	Interna-Não programada-Meio ambiente- Árvore ou Vegetação	13800	94	19128	927,5 2
607 2	3	2022	16477	1	75	TR211574 09	2022355279	1	3	12/03/2022 07:45:15	12/03/2022 10:41:00	Interna-Não programada-Meio ambiente- Vento	220	1	7266	2,93
607 2	3	2022	14928	32	260	-	2022355288	1	3	12/03/2022 07:46:54	13/03/2022 01:59:55	Interna-Não programada-Meio ambiente- Vento	34500	18	11950	327,9 1
607 2	3	2022	14928	32	260	-	2022355288	1	3	12/03/2022 22:10:54	13/03/2022 01:59:55	Interna-Não programada-Meio ambiente- Vento	34500	11	11950	41,99
607 2	3	2022	15746	32	563	85800035 71	2022355290	1	3	12/03/2022 07:47:16	12/03/2022 14:38:00	Interna-Não programada-Meio ambiente- Vento	220	1	10306	6,85
607 2	3	2022	14933	1	102	JA1209914 0	2022355291	1	3	12/03/2022 07:21:01	12/03/2022 09:27:00	Interna-Não programada-Meio ambiente- Descarga Atmosférica	13800	9	19128	18,90
607 2	3	2022	16484	31	570	RV122717 21	2022355300	1	3	12/03/2022 07:48:50	12/03/2022 11:37:00	Interna-Não programada-Meio ambiente- Vento	34500	2	6593	7,61

607 2	3	2022	14989	3	80	IN1206641 6	2022355304	1	3	12/03/2022 07:16:26	12/03/2022 14:24:06	Interna-Não programada-Meio ambiente- Vento	13800	18	24112	128,3 0
607 2	3	2022	14963	31	152	PO123635 72	2022355305	1	3	12/03/2022 07:00:06	12/03/2022 15:31:00	Interna-Não programada-Meio ambiente- Vento	34500	9	27411	76,63
607 2	3	2022	14938	33	105	JR1225981 8	2022355306	1	3	12/03/2022 07:49:31	12/03/2022 17:58:00	Interna-Não programada-Meio ambiente- Descarga Atmosférica	34500	2	13741	20,28
607 2	3	2022	14984	1	331	GC210051 90	2022355309	1	3	12/03/2022 07:49:56	12/03/2022 16:13:00	Interna-Não programada-Meio ambiente- Vento	220	1	43149	8,38
607 2	3	2022	14904	34	283	PS213884 11	2022355310	1	3	12/03/2022 07:49:58	12/03/2022 10:38:00	Interna-Não programada-Meio ambiente- Vento	220	1	11698	2,80
607 2	3	2022	14918	33	123	GY214427 22	2022355311	1	3	12/03/2022 07:50:06	12/03/2022 10:08:00	Interna-Não programada-Meio ambiente- Vento	220	1	33592	2,30
607 2	3	2022	15750	1	45	CX211813 39	2022355312	1	3	12/03/2022 07:50:10	12/03/2022 10:07:00	Interna-Não programada-Meio ambiente- Descarga Atmosférica	220	1	6349	2,28
607 2	3	2022	14939	1	352	MU12086 730	2022355318	1	3	12/03/2022 06:33:59	12/03/2022 13:09:00	Interna-Não programada-Meio ambiente- Descarga Atmosférica	13800	33	13765	217,2 6
607 2	3	2022	14930	35	374	VB122653 66	2022355321	1	3	12/03/2022 07:51:47	12/03/2022 10:54:00	Interna-Não programada-Meio ambiente- Vento	34500	54	54284	164,0 0
607 2	3	2022	14938	2	105	JR1239623 2	2022355324	1	3	12/03/2022 07:52:32	12/03/2022 13:40:39	Interna-Não programada-Meio ambiente- Vento	13800	2	13741	11,60
607 2	3	2022	14916	31	209	SD121705 52	2022355326	1	3	12/03/2022 07:52:53	12/03/2022 12:43:00	Interna-Não programada-Meio ambiente- Vento	34500	15	19178	72,53
607 2	3	2022	15731	1	36	AP122001 52	2022355331	1	3	12/03/2022 07:53:38	12/03/2022 10:27:00	Interna-Não programada-Meio ambiente- Vento	13800	5	4563	12,78
607 2	3	2022	16491	1	348	SL1228975 0	2022355335	1	3	12/03/2022 07:54:21	12/03/2022 16:30:00	Interna-Não programada-Meio ambiente- Descarga Atmosférica	13800	5	17576	42,97
607 2	3	2022	14944	1	426	MR211572 04	2022355345	1	3	12/03/2022 07:55:23	12/03/2022 10:21:41	Interna-Não programada-Meio ambiente- Descarga Atmosférica	220	2	24204	4,88
607 2	3	2022	14963	2	414	PO120793 40	2022355348	1	3	12/03/2022 07:55:51	12/03/2022 14:08:00	Interna-Não programada-Meio ambiente- Vento	13800	5	27411	31,01
607 2	3	2022	15749	35	173	CX121417 05	2022355352	1	3	12/03/2022 07:51:43	12/03/2022 19:45:00	Interna-Não programada-Meio ambiente- Descarga Atmosférica	34500	3	14752	35,66
607 2	3	2022	16475	6	453	16947241	2022355354	1	3	12/03/2022 07:56:33	12/03/2022 10:16:00	Interna-Não programada-Meio ambiente- Vento	220	1	49277	2,32
607 2	3	2022	14931	3	98	PX123527 62	2022355361	1	3	12/03/2022 07:14:00	12/03/2022 16:23:00	Interna-Não programada-Meio ambiente- Vento	13800	10	19551	91,50
607 2	3	2022	14946	1	393	CV213841 43	2022355366	1	3	12/03/2022 07:57:36	12/03/2022 08:58:00	Interna-Não programada-Meio ambiente- Descarga Atmosférica	220	2	10820	2,01
607 2	3	2022	14944	1	426	MR312320 76	2022355369	1	3	12/03/2022 07:58:12	12/03/2022 11:43:49	Interna-Não programada-Meio ambiente- Descarga Atmosférica	220	1	24204	3,76
607 2	3	2022	14949	1	136	BX122660 04	2022355372	1	3	12/03/2022 07:58:23	12/03/2022 14:54:00	Interna-Não programada-Meio ambiente- Vento	13800	3	1843	20,78
607 2	3	2022	14912	1	104	JV1207304 9	2022355378	1	3	12/03/2022 06:24:32	12/03/2022 17:04:00	Interna-Não programada-Meio ambiente- Vento	13800	5	6756	53,29
607 2	3	2022	14913	4	73	GT210002 25	2022355380	1	3	12/03/2022 07:59:55	12/03/2022 10:13:00	Interna-Não programada-Meio ambiente- Descarga Atmosférica	220	1	15998	2,22
607 2	3	2022	15744	4	103	JT1819172 4TS	2022355382	1	3	12/03/2022 07:44:25	12/03/2022 10:34:00	Interna-Não programada-Meio ambiente- Vento	13800	139	24330	392,8 7
607 2	3	2022	14962	32	151	PK212345 77	2022355384	1	3	12/03/2022 08:00:43	12/03/2022 14:09:00	Interna-Não programada-Meio ambiente- Vento	220	1	15140	6,14
607 2	3	2022	14883	1	32	76004649 9	2022355385	1	3	12/03/2022 08:00:48	12/03/2022 10:54:00	Interna-Não programada-Meio ambiente- Vento	220	1	19940	2,89
607 2	3	2022	14953	4	330	PL1220590 4	2022355389	1	3	12/03/2022 06:26:40	12/03/2022 10:28:00	Interna-Não programada-Meio ambiente- Vento	13800	48	20567	193,0 7
607 2	3	2022	14962	1	151	MI120197 52	2022355393	1	3	12/03/2022 07:32:47	12/03/2022 14:20:00	Interna-Não programada-Meio ambiente- Vento	13800	6	15140	40,72

607 2	3	2022	16491	2	335	BS122335 07	2022355404	1	3	12/03/2022 08:03:38	12/03/2022 13:49:00	Interna-Não programada-Meio ambiente- Descarga Atmosférica	13800	2	17576	11,51
607 2	3	2022	14964	2	156	QI3201798 7	2022355407	1	3	12/03/2022 07:40:42	12/03/2022 11:28:00	Interna-Não programada-Meio ambiente- Vento	13800	11	27503	41,67
607 2	3	2022	15733	32	347	KR122443 09	2022355409	1	3	12/03/2022 07:44:39	12/03/2022 12:33:00	Interna-Não programada-Meio ambiente- Vento	34500	96	17526	461,3 6
607 2	3	2022	14858	8	373	10005291 842	2022355412	1	3	12/03/2022 08:04:32	12/03/2022 10:13:00	Interna-Não programada-Meio ambiente- Vento	220	1	67247	2,14
607 2	3	2022	15738	3	62	11086282	2022355421	1	3	12/03/2022 08:05:20	12/03/2022 10:09:00	Interna-Não programada-Meio ambiente- Vento	220	1	39226	2,06
607 2	3	2022	14970	4	160	RV210581 37	2022355426	1	3	12/03/2022 08:05:53	12/03/2022 19:28:00	Interna-Não programada-Meio ambiente- Vento	220	1	30477	11,37
607 2	3	2022	14934	2	407	JT2113490 8	2022355430	1	3	12/03/2022 08:06:17	12/03/2022 11:42:00	Interna-Não programada-Meio ambiente- Vento	220	2	7180	7,19
607 2	3	2022	14930	33	374	CW123297 16	2022355438	1	3	12/03/2022 08:07:40	12/03/2022 09:09:00	Interna-Não programada-Meio ambiente- Vento	34500	34	54284	34,76
607 2	3	2022	14913	3	73	14008729 1	2022355449	1	3	12/03/2022 08:08:37	12/03/2022 11:55:30	Interna-Não programada-Meio ambiente- Vento	220	1	15998	3,78
607 2	3	2022	16493	1	338	GP111930 50	2022355461	1	3	12/03/2022 08:10:11	12/03/2022 11:00:00	Interna-Não programada-Meio ambiente- Vento	220	84	16306	237,7 4
607 2	3	2022	14980	1	171	SM120206 25	2022355463	1	3	12/03/2022 07:09:44	12/03/2022 12:28:00	Interna-Não programada-Meio ambiente- Descarga Atmosférica	13800	6	13590	31,83
607 2	3	2022	14906	1	56	GE120404 36	2022355464	1	3	12/03/2022 08:01:46	12/03/2022 13:41:00	Interna-Não programada-Meio ambiente- Descarga Atmosférica	13800	16	31618	90,46
607 2	3	2022	14894	2	40	CB123774 45	2022355465	1	3	12/03/2022 06:37:39	12/03/2022 11:26:00	Interna-Não programada-Meio ambiente- Descarga Atmosférica	13800	23	18219	110,5 3
607 2	3	2022	14911	1	100	FC120721 96	2022355466	1	3	12/03/2022 00:21:50	12/03/2022 10:14:00	Interna-Não programada-Meio ambiente- Descarga Atmosférica	13800	7	14991	69,09
607 2	3	2022	14925	1	88	GS122038 96	2022355469	1	3	12/03/2022 07:46:34	12/03/2022 09:58:00	Interna-Não programada-Meio ambiente- Descarga Atmosférica	13800	38	18642	83,24
607 2	3	2022	16485	3	576	PU211033 28	2022355478	1	3	12/03/2022 08:12:05	12/03/2022 17:10:00	Interna-Não programada-Meio ambiente- Vento	220	1	5138	8,97
607 2	3	2022	14938	2	105	IU1136293 7	2022355481	1	3	12/03/2022 08:12:09	12/03/2022 11:12:32	Interna-Não programada-Meio ambiente- Descarga Atmosférica	220	1	13741	3,01
607 2	3	2022	14938	2	48	FN120409 60	2022355483	1	3	12/03/2022 07:06:35	12/03/2022 12:48:00	Interna-Não programada-Meio ambiente- Descarga Atmosférica	13800	7	13741	39,83
607 2	3	2022	15739	12	62	GN123432 52	2022355491	1	3	12/03/2022 07:34:24	12/03/2022 10:08:00	Interna-Não programada-Meio ambiente- Descarga Atmosférica	13800	149	46228	381,4 4
607 2	3	2022	14953	1	138	PL1100002 4	2022355492	1	3	12/03/2022 05:14:29	12/03/2022 10:30:43	Interna-Não programada-Meio ambiente- Descarga Atmosférica	220	93	20567	490,1 6
607 2	3	2022	14971	2	421	12039983 0	2022355501	1	3	12/03/2022 08:14:57	12/03/2022 10:25:00	Interna-Não programada-Meio ambiente- Vento	220	1	47712	2,17
607 2	3	2022	15743	31	99	BG213290 70	2022355505	1	3	12/03/2022 08:15:05	12/03/2022 13:17:44	Interna-Não programada-Meio ambiente- Vento	220	1	1540	5,04
607 2	3	2022	14945	1	185	AK123107 46	2022355507	1	3	12/03/2022 07:54:25	12/03/2022 11:10:00	Interna-Não programada-Meio ambiente- Descarga Atmosférica	13800	4	9964	13,04
607 2	3	2022	14972	2	363	PJ2100026 6	2022355510	1	3	12/03/2022 08:15:41	12/03/2022 11:38:00	Interna-Não programada-Meio ambiente- Vento	220	1	2353	3,37
607 2	3	2022	14858	5	373	LA122456 50	2022355515	1	3	12/03/2022 08:15:56	12/03/2022 09:50:00	Interna-Não programada-Meio ambiente- Vento	13800	2	67247	3,14
607 2	3	2022	15749	35	173	92100008 63	2022355516	1	3	12/03/2022 08:15:59	12/03/2022 21:13:09	Interna-Não programada-Meio ambiente- Vento	220	1	14752	12,95
607 2	3	2022	15727	4	322	BV112409 62	2022355519	1	3	12/03/2022 08:06:06	12/03/2022 10:35:00	Interna-Não programada-Meio ambiente- Descarga Atmosférica	220	37	12905	91,82
607 2	3	2022	14952	2	380	PY123961 19	2022355526	1	3	12/03/2022 07:46:52	12/03/2022 09:56:00	Interna-Não programada-Meio ambiente- Descarga Atmosférica	13800	7	2171	15,07

607 2	3	2022	14894	1	324	CB214019 39	2022355528	1	3	12/03/2022 08:17:38	12/03/2022 19:28:00	Interna-Não programada-Meio ambiente- Vento	220	2	18219	22,35
607 2	3	2022	14931	3	98	IT1227383 7	2022355529	1	3	12/03/2022 08:17:38	12/03/2022 17:40:00	Interna-Não programada-Meio ambiente- Vento	13800	3	19551	28,12
607 2	3	2022	14894	33	40	CB213280 14	2022355532	1	3	12/03/2022 08:17:44	12/03/2022 17:43:00	Interna-Não programada-Meio ambiente- Vento	220	1	18219	9,42
607 2	3	2022	14930	1	221	CW211846 05	2022355534	1	3	12/03/2022 08:17:46	12/03/2022 11:42:00	Interna-Não programada-Meio ambiente- Vento	220	1	54284	3,40
607 2	3	2022	14980	2	171	SM122407 98	2022355536	1	3	12/03/2022 08:17:49	12/03/2022 18:45:00	Interna-Não programada-Meio ambiente- Descarga Atmosférica	13800	4	13590	41,81
607 2	3	2022	14918	2	262	PS111818 95	2022355539	1	3	12/03/2022 08:18:18	12/03/2022 10:06:00	Interna-Não programada-Meio ambiente- Descarga Atmosférica	220	4	33592	7,18
607 2	3	2022	14918	1	472	PS121246 56	2022355543	1	3	12/03/2022 08:18:35	12/03/2022 12:15:00	Interna-Não programada-Meio ambiente- Descarga Atmosférica	13800	105	33592	413,7 3
607 2	3	2022	14898	2	125	IY2118640 3	2022355545	1	3	12/03/2022 08:18:46	12/03/2022 10:52:00	Interna-Não programada-Meio ambiente- Vento	220	1	12605	2,55
607 2	3	2022	14911	1	100	FC123782 25	2022355549	1	3	12/03/2022 06:19:01	12/03/2022 13:51:00	Interna-Não programada-Meio ambiente- Descarga Atmosférica	13800	10	14991	75,33
607 2	3	2022	16484	32	570	PU213066 30	2022355554	1	3	12/03/2022 08:20:10	12/03/2022 17:19:00	Interna-Não programada-Meio ambiente- Descarga Atmosférica	220	1	6593	8,98
607 2	3	2022	16489	4	32	CN121423 82	2022355555	1	3	12/03/2022 06:09:48	12/03/2022 09:20:24	Interna-Não programada-Meio ambiente- Descarga Atmosférica	13800	198	10514	628,9 8
607 2	3	2022	14985	3	180	UR211180 23	2022355556	1	3	12/03/2022 08:20:26	12/03/2022 10:28:00	Interna-Não programada-Meio ambiente- Descarga Atmosférica	220	1	24085	2,13
607 2	3	2022	14858	5	373	LA111638 55	2022355559	1	3	12/03/2022 08:20:51	12/03/2022 13:34:00	Interna-Não programada-Meio ambiente- Vento	220	5	67247	26,10
607 2	3	2022	14918	2	472	PS213316 59	2022355560	1	3	12/03/2022 08:20:52	12/03/2022 18:56:00	Interna-Não programada-Meio ambiente- Vento	220	1	33592	10,59
607 2	3	2022	14981	1	498	SW112819 63	2022355562	1	3	12/03/2022 08:21:32	12/03/2022 10:24:00	Interna-Não programada-Meio ambiente- Vento	220	9	54784	18,37
607 2	3	2022	14945	2	127	NA120758 90	2022355571	1	3	12/03/2022 07:11:14	12/03/2022 14:01:35	Interna-Não programada-Meio ambiente- Vento	13800	6	9964	41,03
607 2	3	2022	15742	4	99	IT1200005 4	2022355572	1	3	12/03/2022 07:23:03	12/03/2022 11:47:00	Interna-Não programada-Meio ambiente- Vento	13800	160	23723	703,8 7
607 2	3	2022	14981	1	498	SW120942 23	2022355573	1	3	12/03/2022 08:22:48	12/03/2022 12:12:00	Interna-Não programada-Meio ambiente- Vento	13800	2	54784	7,64
607 2	3	2022	14881	32	30	BH113311 72	2022355574	1	3	12/03/2022 08:22:50	12/03/2022 10:48:00	Interna-Não programada-Meio ambiente- Descarga Atmosférica	220	1	11868	2,42
607 2	3	2022	14965	1	57	GN110024 64	2022355577	1	3	12/03/2022 06:53:44	12/03/2022 09:28:00	Interna-Não programada-Meio ambiente- Vento	220	33	51764	84,85
607 2	3	2022	14965	1	57	GN110024 64	2022355577	1	3	12/03/2022 06:53:44	12/03/2022 12:56:00	Interna-Não programada-Meio ambiente- Vento	220	1	51764	6,04
607 2	3	2022	14923	31	85	IS2101558 4	2022355581	1	3	12/03/2022 08:23:36	12/03/2022 14:52:16	Interna-Não programada-Meio ambiente- Vento	220	1	33033	6,48
607 2	3	2022	14898	2	125	IY1236512 0	2022355583	1	3	12/03/2022 08:24:09	12/03/2022 19:15:50	Interna-Não programada-Meio ambiente- Vento	13800	1	12605	10,86
607 2	3	2022	14978	31	216	TL1216460 7	2022355585	1	3	12/03/2022 08:12:54	12/03/2022 13:11:00	Interna-Não programada-Meio ambiente- Descarga Atmosférica	34500	18	8771	89,43
607 2	3	2022	14918	31	1	-	2022355590	1	3	12/03/2022 16:36:05	12/03/2022 19:22:58	Interna-Não programada-Meio ambiente- Vento	34500	276	33592	767,6 6
607 2	3	2022	14963	33	152	UC214582 46	2022355593	1	3	12/03/2022 08:25:42	13/03/2022 12:37:00	Interna-Não programada-Meio ambiente- Vento	220	1	27411	28,19
607 2	3	2022	14963	33	152	TB122489 58	2022355594	1	3	12/03/2022 08:18:52	13/03/2022 07:54:00	Interna-Não programada-Meio ambiente- Descarga Atmosférica	34500	5	27411	117,9 3
607 2	3	2022	14909	1	585	GN121577 67	2022355595	1	3	12/03/2022 08:26:00	12/03/2022 20:15:00	Interna-Não programada-Meio ambiente- Descarga Atmosférica	13800	98	39460	1158, 03



607 2	3	2022	16482	6	577	SH212961 56	2022355596	1	3	12/03/2022 08:26:07	12/03/2022 12:29:00	Interna-Não programada-Meio ambiente- Descarga Atmosférica	220	1	16719	4,05
607 2	3	2022	14911	2	100	AZ122388 08	2022355608	1	3	12/03/2022 05:39:52	12/03/2022 23:04:00	Interna-Não programada-Meio ambiente- Descarga Atmosférica	13800	24	14991	417,6 5
607 2	3	2022	16487	4	63	GN120015 01LD	2022355611	1	3	12/03/2022 08:04:59	12/03/2022 10:19:00	Interna-Não programada-Meio ambiente- Vento	13800	166	42371	370,7 8
607 2	3	2022	16491	2	335	CO211198 65	2022355614	1	3	12/03/2022 08:27:23	12/03/2022 13:05:00	Interna-Não programada-Meio ambiente- Descarga Atmosférica	220	1	17576	4,63
607 2	3	2022	14920	1	333	27001064 6	2022355615	1	3	12/03/2022 08:27:29	12/03/2022 21:52:00	Interna-Não programada-Meio ambiente- Vento	220	1	14606	13,41
607 2	3	2022	15749	32	173	CX121901 30	2022355621	1	3	12/03/2022 08:27:48	12/03/2022 12:36:00	Interna-Não programada-Meio ambiente- Descarga Atmosférica	34500	8	14752	33,09
607 2	3	2022	16494	31	583	NQ122342 74	2022355624	1	3	12/03/2022 06:35:36	12/03/2022 18:03:00	Interna-Não programada-Meio ambiente- Descarga Atmosférica	34500	7	17414	80,20
607 2	3	2022	16494	31	583	NQ122342 74	2022355624	1	3	12/03/2022 06:35:36	13/03/2022 10:05:00	Interna-Não programada-Meio ambiente- Descarga Atmosférica	34500	1	17414	27,49
607 2	3	2022	15727	1	322	BV122103 50	2022355627	1	3	12/03/2022 08:28:32	12/03/2022 11:33:00	Interna-Não programada-Meio ambiente- Descarga Atmosférica	13800	12	12905	36,89
607 2	3	2022	14865	2	9	AC213085 72	2022355633	1	3	12/03/2022 08:28:56	12/03/2022 17:51:00	Interna-Não programada-Meio ambiente- Descarga Atmosférica	220	1	17707	9,37
607 2	3	2022	15733	2	43	KR120326 91	2022355635	1	3	12/03/2022 06:34:03	12/03/2022 11:40:00	Interna-Não programada-Meio ambiente- Vento	13800	63	17526	321,2 5
607 2	3	2022	14943	3	197	IH2118169 2	2022355637	1	3	12/03/2022 08:29:39	12/03/2022 10:54:00	Interna-Não programada-Meio ambiente- Descarga Atmosférica	220	34	14290	81,80
607 2	3	2022	16481	2	574	ZN210166 15	2022355643	1	3	12/03/2022 08:30:08	12/03/2022 12:32:00	Interna-Não programada-Meio ambiente- Vento	220	1	5682	4,03
607 2	3	2022	14898	1	50	EA120440 06	2022355653	1	3	12/03/2022 08:31:14	12/03/2022 13:37:00	Interna-Não programada-Meio ambiente- Descarga Atmosférica	13800	11	12605	56,06
607 2	3	2022	16491	2	348	AC122786 58	2022355656	1	3	12/03/2022 08:31:19	12/03/2022 11:41:00	Interna-Não programada-Meio ambiente- Descarga Atmosférica	13800	1	17576	3,16
607 2	3	2022	14946	2	393	AN210482 11	2022355661	1	3	12/03/2022 08:32:08	12/03/2022 12:18:00	Interna-Não programada-Meio ambiente- Descarga Atmosférica	220	1	10820	3,76
607 2	3	2022	14964	31	156	PC120000 86	2022355664	1	3	12/03/2022 07:42:13	12/03/2022 09:48:00	Interna-Não programada-Meio ambiente- Vento	34500	2	27503	4,19
607 2	3	2022	16484	32	570	PU213056 72	2022355665	1	3	12/03/2022 08:32:41	12/03/2022 12:28:00	Interna-Não programada-Meio ambiente- Descarga Atmosférica	220	1	6593	3,92
607 2	3	2022	14924	1	306	IC1206527 3	2022355669	1	3	12/03/2022 08:33:07	12/03/2022 16:09:00	Interna-Não programada-Meio ambiente- Descarga Atmosférica	13800	10	10079	75,98
607 2	3	2022	15747	1	148	PR211866 62	2022355686	1	3	12/03/2022 08:34:22	12/03/2022 15:22:00	Interna-Não programada-Meio ambiente- Descarga Atmosférica	220	1	14883	6,79
607 2	3	2022	14943	2	197	IH1043848 3	2022355690	1	3	12/03/2022 08:59:17	12/03/2022 09:22:49	Interna-Não programada-Meio ambiente- Vento	13800	673	14290	263,9 7
607 2	3	2022	14962	1	41	ED120000 10LD	2022355691	1	3	12/03/2022 08:04:37	12/03/2022 11:07:00	Interna-Não programada-Meio ambiente- Descarga Atmosférica	13800	57	15140	173,2 6
607 2	3	2022	14988	1	41	ED120000 10LD	2022355691	1	3	12/03/2022 08:04:37	12/03/2022 11:07:00	Interna-Não programada-Meio ambiente- Descarga Atmosférica	13800	2	4300	6,08
607 2	3	2022	14865	1	128	PL1200009 7	2022355700	1	3	12/03/2022 06:16:42	12/03/2022 11:38:00	Interna-Não programada-Meio ambiente- Vento	13800	12	17707	64,26
607 2	3	2022	14939	2	112	MQ12427 621	2022355702	1	3	12/03/2022 08:36:42	12/03/2022 09:56:00	Interna-Não programada-Meio ambiente- Vento	13800	2	13765	2,64
607 2	3	2022	15746	1	159	42400004 41	2022355704	1	3	12/03/2022 08:37:17	12/03/2022 12:28:00	Interna-Não programada-Meio ambiente- Vento	220	1	10306	3,85
607 2	3	2022	16488	5	61	10021067 102	2022355707	1	3	12/03/2022 08:37:30	12/03/2022 19:49:00	Interna-Não programada-Meio ambiente- Vento	220	1	39264	11,19
607 2	3	2022	14939	1	112	MQ21129 798	2022355710	1	3	12/03/2022 08:37:56	12/03/2022 14:32:00	Interna-Não programada-Meio ambiente- Descarga Atmosférica	220	1	13765	5,90

607 2	3	2022	14906	1	56	JA1229740 8	2022355711	1	3	12/03/2022 07:49:48	12/03/2022 12:46:00	Interna-Não programada-Meio ambiente- Descarga Atmosférica	13800	10	31618	49,37
607 2	3	2022	16484	32	570	RV120947 06	2022355714	1	3	12/03/2022 06:18:55	12/03/2022 10:25:00	Interna-Não programada-Meio ambiente- Descarga Atmosférica	34500	15	6593	61,52
607 2	3	2022	16487	1	63	10027374 317	2022355715	1	3	12/03/2022 08:38:49	12/03/2022 13:08:00	Interna-Não programada-Meio ambiente- Vento	220	1	42371	4,49
607 2	3	2022	15729	8	245	RV122606 93	2022355716	1	3	12/03/2022 08:38:51	12/03/2022 11:18:00	Interna-Não programada-Meio ambiente- Descarga Atmosférica	13800	9	15290	23,87
607 2	3	2022	15741	17	420	14800019	2022355718	1	3	12/03/2022 08:38:59	12/03/2022 16:55:00	Interna-Não programada-Meio ambiente- Vento	220	1	85147	8,27
607 2	3	2022	14880	1	267	CD210000 88	2022355724	1	3	12/03/2022 08:39:23	12/03/2022 11:42:00	Interna-Não programada-Meio ambiente- Descarga Atmosférica	220	1	5028	3,04
607 2	3	2022	16488	4	61	10002992 734	2022355727	1	3	12/03/2022 08:40:03	12/03/2022 12:33:00	Interna-Não programada-Meio ambiente- Vento	220	1	39264	3,88
607 2	3	2022	16478	2	350	AO121292 58	2022355728	1	3	12/03/2022 06:57:17	12/03/2022 10:48:00	Interna-Não programada-Meio ambiente- Descarga Atmosférica	13800	22	8729	84,60
607 2	3	2022	16481	2	574	ZN212106 68	2022355730	1	3	12/03/2022 08:40:15	12/03/2022 11:59:00	Interna-Não programada-Meio ambiente- Vento	220	1	5682	3,31
607 2	3	2022	15730	33	245	RV123058 54	2022355733	1	3	12/03/2022 08:23:24	12/03/2022 11:52:00	Interna-Não programada-Meio ambiente- Vento	34500	4	1287	13,91
607 2	3	2022	14930	1	259	FA122185 92	2022355743	1	3	12/03/2022 03:14:19	12/03/2022 11:39:00	Interna-Não programada-Meio ambiente- Vento	13800	5	54284	42,06
607 2	3	2022	16484	32	570	RV124176 76	2022355748	1	3	12/03/2022 08:41:39	12/03/2022 20:04:00	Interna-Não programada-Meio ambiente- Vento	34500	3	6593	34,12
607 2	3	2022	14961	32	325	PI1208556 6	2022355749	1	3	12/03/2022 08:41:39	12/03/2022 09:45:00	Interna-Não programada-Meio ambiente- Descarga Atmosférica	34500	11	40737	11,61
607 2	3	2022	14855	3	240	10014226	2022355757	1	3	12/03/2022 08:42:19	12/03/2022 16:25:00	Interna-Não programada-Meio ambiente- Vento	220	1	22513	7,71
607 2	3	2022	14939	2	112	CR213209 42	2022355758	1	3	12/03/2022 08:42:28	12/03/2022 11:08:00	Interna-Não programada-Meio ambiente- Vento	220	1	13765	2,43
607 2	3	2022	14987	2	540	LZ1239259 5	2022355759	1	3	12/03/2022 08:42:32	12/03/2022 11:38:00	Interna-Não programada-Meio ambiente- Descarga Atmosférica	13800	11	17539	32,17
607 2	3	2022	14916	1	343	MA112801 83	2022355761	1	3	12/03/2022 08:42:43	12/03/2022 13:02:00	Interna-Não programada-Meio ambiente- Descarga Atmosférica	220	1	19178	4,32
607 2	3	2022	14956	35	261	MY123743 81	2022355764	1	3	12/03/2022 08:43:03	12/03/2022 16:56:26	Interna-Não programada-Meio ambiente- Vento	34500	5	32773	41,12
607 2	3	2022	14923	1	309	JP2104549 6	2022355765	1	3	12/03/2022 08:43:04	12/03/2022 10:28:00	Interna-Não programada-Meio ambiente- Descarga Atmosférica	220	1	33033	1,75
607 2	3	2022	14908	12	58	SW122100 33	2022355766	1	3	12/03/2022 06:01:36	12/03/2022 11:25:00	Interna-Não programada-Meio ambiente- Descarga Atmosférica	13800	2	44563	10,78
607 2	3	2022	14896	2	44	CF123007 39	2022355768	1	3	12/03/2022 08:04:29	12/03/2022 12:18:00	Interna-Não programada-Meio ambiente- Descarga Atmosférica	13800	47	4325	198,5 9
607 2	3	2022	14896	2	44	CF123007 39	2022355768	1	3	12/03/2022 08:04:29	12/03/2022 16:10:00	Interna-Não programada-Meio ambiente- Descarga Atmosférica	13800	24	4325	194,2 1
607 2	3	2022	14930	1	282	FA112700 43	2022355770	1	3	12/03/2022 08:43:45	12/03/2022 13:30:00	Interna-Não programada-Meio ambiente- Vento	220	1	54284	4,77
607 2	3	2022	14945	1	430	NA120556 90	2022355780	1	3	12/03/2022 07:08:16	13/03/2022 08:58:00	Interna-Não programada-Meio ambiente- Vento	13800	12	9964	309,9 5
607 2	3	2022	14968	2	113	ML213035 33	2022355783	1	3	12/03/2022 08:45:08	12/03/2022 15:08:00	Interna-Não programada-Meio ambiente- Vento	220	1	10434	6,38
607 2	3	2022	15742	4	99	IT1138622 3	2022355791	1	3	12/03/2022 08:46:11	12/03/2022 16:03:19	Interna-Não programada-Meio ambiente- Vento	220	7	23723	51,00
607 2	3	2022	14962	1	151	PK120000 53	2022355798	1	3	12/03/2022 07:32:07	12/03/2022 20:57:00	Interna-Não programada-Meio ambiente- Descarga Atmosférica	13800	8	15140	107,3 2
607 2	3	2022	14869	2	14	10034443 736	2022355810	1	3	12/03/2022 08:48:03	12/03/2022 18:15:00	Interna-Não programada-Meio ambiente- Vento	220	1	4716	9,45

607 2	3	2022	14978	2	492	FA124267 98	2022355812	1	3	12/03/2022 08:48:24	12/03/2022 12:10:00	Interna-Não programada-Meio ambiente- Vento	13800	65	8771	218,4 0
607 2	3	2022	16491	1	335	CO211590 26	2022355820	1	3	12/03/2022 08:49:51	12/03/2022 09:54:00	Interna-Não programada-Meio ambiente- Descarga Atmosférica	220	1	17576	1,07
607 2	3	2022	14963	2	414	PO113487 73	2022355821	1	3	12/03/2022 08:50:23	13/03/2022 14:51:00	Interna-Não programada-Meio ambiente- Descarga Atmosférica	220	1	27411	30,01
607 2	3	2022	14955	1	384	BG211908 03	2022355828	1	3	12/03/2022 08:51:15	12/03/2022 13:12:41	Interna-Não programada-Meio ambiente- Árvore ou Vegetação	220	1	5718	4,36
607 2	3	2022	14911	1	100	FC212997 91	2022355839	1	3	12/03/2022 08:52:17	12/03/2022 23:14:37	Interna-Não programada-Meio ambiente- Descarga Atmosférica	220	1	14991	14,37
607 2	3	2022	15732	1	390	BV120940 06	2022355842	1	3	12/03/2022 08:44:10	12/03/2022 13:09:00	Interna-Não programada-Meio ambiente- Descarga Atmosférica	13800	2	15649	8,83
607 2	3	2022	14933	1	102	JA1215631 1	2022355845	1	3	12/03/2022 08:48:11	12/03/2022 10:31:00	Interna-Não programada-Meio ambiente- Descarga Atmosférica	13800	20	19128	34,27
607 2	3	2022	14905	1	362	PV212432 96	2022355846	1	3	12/03/2022 08:53:20	13/03/2022 08:19:00	Interna-Não programada-Meio ambiente- Descarga Atmosférica	220	2	5464	46,86
607 2	3	2022	14945	1	185	MP210894 23	2022355847	1	3	12/03/2022 08:53:32	12/03/2022 13:50:40	Interna-Não programada-Meio ambiente- Descarga Atmosférica	220	1	9964	4,95
607 2	3	2022	14979	3	202	SL1100004 2	2022355851	1	3	12/03/2022 08:54:02	12/03/2022 12:55:00	Interna-Não programada-Meio ambiente- Vento	220	56	17385	224,9 0
607 2	3	2022	14920	2	96	11002912 4	2022355853	1	3	12/03/2022 08:54:07	12/03/2022 16:38:00	Interna-Não programada-Meio ambiente- Vento	220	1	14606	7,73
607 2	3	2022	14905	3	56	PV211445 61	2022355857	1	3	12/03/2022 08:54:28	12/03/2022 20:37:00	Interna-Não programada-Meio ambiente- Descarga Atmosférica	220	1	5464	11,71
607 2	3	2022	14927	2	90	IJ1237014 8	2022355865	1	3	12/03/2022 08:55:32	12/03/2022 16:09:00	Interna-Não programada-Meio ambiente- Descarga Atmosférica	13800	2	3090	14,45
607 2	3	2022	14894	2	204	PV213040 31	2022355869	1	3	12/03/2022 08:55:49	12/03/2022 18:13:00	Interna-Não programada-Meio ambiente- Vento	220	1	18219	9,29
607 2	3	2022	14894	2	204	PV213040 31	2022355869	1	3	12/03/2022 08:55:49	12/03/2022 22:13:00	Interna-Não programada-Meio ambiente- Vento	220	1	18219	13,29
607 2	3	2022	14918	33	123	GY212673 29	2022355871	1	3	12/03/2022 08:56:11	12/03/2022 10:49:00	Interna-Não programada-Meio ambiente- Vento	220	2	33592	3,76
607 2	3	2022	14902	3	49	SL2129924 6	2022355872	1	3	12/03/2022 08:56:31	13/03/2022 11:09:00	Interna-Não programada-Meio ambiente- Descarga Atmosférica	220	1	5267	26,21
607 2	3	2022	16475	2	453	10015451 095	2022355873	1	3	12/03/2022 08:56:31	12/03/2022 15:31:00	Interna-Não programada-Meio ambiente- Vento	220	1	49277	6,57
607 2	3	2022	16487	2	63	10000578 680	2022355878	1	3	12/03/2022 08:57:28	12/03/2022 12:54:00	Interna-Não programada-Meio ambiente- Vento	220	1	42371	3,94
607 2	3	2022	14859	2	419	ZN121547 65	2022355879	1	3	12/03/2022 08:57:29	12/03/2022 10:36:00	Interna-Não programada-Meio ambiente- Descarga Atmosférica	13800	4	27366	6,57
607 2	3	2022	14887	34	584	CM210711 93	2022355881	1	3	12/03/2022 08:57:30	12/03/2022 10:51:00	Interna-Não programada-Meio ambiente- Descarga Atmosférica	220	1	3608	1,89
607 2	3	2022	14883	3	32	CN110516 75	2022355892	1	3	12/03/2022 08:58:53	12/03/2022 11:06:00	Interna-Não programada-Meio ambiente- Vento	220	163	19940	345,3 3
607 2	3	2022	14910	1	55	39002277 9	2022355896	1	3	12/03/2022 08:59:16	12/03/2022 11:49:00	Interna-Não programada-Meio ambiente- Vento	220	1	19457	2,83
607 2	3	2022	15740	5	420	20013847 9	2022355899	1	3	12/03/2022 08:59:50	12/03/2022 13:18:41	Interna-Não programada-Meio ambiente- Vento	220	1	51063	4,31
607 2	3	2022	14889	2	359	IO2103758 4	2022355907	1	3	12/03/2022 09:00:57	12/03/2022 10:34:00	Interna-Não programada-Meio ambiente- Vento	220	1	20783	1,55
607 2	3	2022	14939	2	352	LC122453 07	2022355908	1	3	12/03/2022 09:01:34	12/03/2022 11:34:00	Interna-Não programada-Meio ambiente- Vento	13800	4	13765	10,16
607 2	3	2022	14940	2	541	18500146 11	2022355909	1	3	12/03/2022 09:01:41	12/03/2022 16:45:23	Interna-Não programada-Meio ambiente- Vento	220	1	107295	7,73
607 2	3	2022	14944	2	341	MR211197 13	2022355912	1	3	12/03/2022 09:02:44	12/03/2022 10:02:00	Interna-Não programada-Meio ambiente- Vento	220	1	24204	0,99

607 2	3	2022	14911	2	100	AZ122744 81	2022355914	1	3	12/03/2022 09:03:00	13/03/2022 11:23:00	Interna-Não programada-Meio ambiente- Vento	13800	1	14991	26,33
607 2	3	2022	14922	2	83	IP2116700 7	2022355919	1	3	12/03/2022 09:04:19	12/03/2022 10:29:00	Interna-Não programada-Meio ambiente- Descarga Atmosférica	220	1	10679	1,41
607 2	3	2022	14980	32	171	SM121283 51	2022355921	1	3	12/03/2022 08:04:01	12/03/2022 11:31:00	Interna-Não programada-Meio ambiente- Vento	34500	21	13590	72,44
607 2	3	2022	14873	2	456	NQ212655 96	2022355928	1	3	12/03/2022 09:05:39	12/03/2022 13:08:00	Interna-Não programada-Meio ambiente- Descarga Atmosférica	220	1	6352	4,04
607 2	3	2022	14938	2	105	10001409 180	2022355932	1	3	12/03/2022 09:06:12	12/03/2022 14:22:35	Interna-Não programada-Meio ambiente- Vento	220	1	13741	5,27
607 2	3	2022	14923	1	121	ME123808 82	2022355935	1	3	12/03/2022 09:06:44	12/03/2022 18:25:33	Interna-Não programada-Meio ambiente- Descarga Atmosférica	13800	2	33033	18,63
607 2	3	2022	14949	1	136	PO212681 45	2022355937	1	3	12/03/2022 09:06:52	13/03/2022 09:28:00	Interna-Não programada-Meio ambiente- Descarga Atmosférica	220	1	1843	24,35
607 2	3	2022	14879	3	141	CC122265 05	2022355940	1	3	12/03/2022 09:07:24	12/03/2022 20:02:00	Interna-Não programada-Meio ambiente- Vento	13800	69	29024	752,7 9
607 2	3	2022	14952	2	380	PY123587 83	2022355943	1	3	12/03/2022 09:07:42	12/03/2022 14:00:00	Interna-Não programada-Meio ambiente- Descarga Atmosférica	13800	8	2171	38,97
607 2	3	2022	14928	1	91	IW122368 58	2022355950	1	3	12/03/2022 09:08:55	12/03/2022 11:39:00	Interna-Não programada-Meio ambiente- Vento	13800	2	11950	5,00
607 2	3	2022	14921	1	169	RV120660 57	2022355964	1	3	12/03/2022 09:12:03	12/03/2022 13:16:00	Interna-Não programada-Meio ambiente- Vento	13800	10	11909	40,66
607 2	3	2022	14977	1	316	SF1201762 8	2022355966	1	3	12/03/2022 07:15:03	12/03/2022 10:34:00	Interna-Não programada-Meio ambiente- Descarga Atmosférica	13800	15	6314	49,74
607 2	3	2022	16491	30	49	FR212276 34	2022355968	1	3	12/03/2022 09:12:13	13/03/2022 09:52:00	Interna-Não programada-Meio ambiente- Descarga Atmosférica	220	2	17576	49,33
607 2	3	2022	15727	1	322	24009154 1	2022355970	1	3	12/03/2022 09:12:28	12/03/2022 20:10:00	Interna-Não programada-Meio ambiente- Vento	220	1	12905	10,96
607 2	3	2022	14920	1	334	NV120101 03	2022355972	1	3	12/03/2022 08:19:34	12/03/2022 12:17:00	Interna-Não programada-Meio ambiente- Vento	13800	2	14606	7,91
607 2	3	2022	14911	1	100	FC120579 65	2022355974	1	3	12/03/2022 06:16:09	12/03/2022 14:06:00	Interna-Não programada-Meio ambiente- Vento	13800	7	14991	54,82
607 2	3	2022	16476	10	453	13652709	2022355980	1	3	12/03/2022 09:13:47	12/03/2022 14:01:00	Interna-Não programada-Meio ambiente- Vento	220	1	33637	4,79
607 2	3	2022	15745	7	103	JT1118218 2	2022355981	1	3	12/03/2022 09:13:49	12/03/2022 10:48:00	Interna-Não programada-Meio ambiente- Vento	220	6	20635	9,42
607 2	3	2022	14925	1	88	IB1200003 5LD	2022355989	1	3	12/03/2022 08:33:44	12/03/2022 11:05:00	Interna-Não programada-Meio ambiente- Descarga Atmosférica	13800	60	18642	151,2 7
607 2	3	2022	14963	2	414	23500004 20	2022355993	1	3	12/03/2022 09:15:29	12/03/2022 16:39:05	Interna-Não programada-Meio ambiente- Vento	220	1	27411	7,39
607 2	3	2022	14939	2	112	MQ21430 074	2022355994	1	3	12/03/2022 09:15:44	12/03/2022 19:17:00	Interna-Não programada-Meio ambiente- Descarga Atmosférica	220	1	13765	10,02
607 2	3	2022	14963	3	152	PO121823 36	2022355996	1	3	12/03/2022 07:10:46	12/03/2022 13:25:00	Interna-Não programada-Meio ambiente- Descarga Atmosférica	13800	5	27411	31,19
607 2	3	2022	14968	2	113	TD123059 80	2022356000	1	3	12/03/2022 08:16:51	12/03/2022 12:17:00	Interna-Não programada-Meio ambiente- Vento	13800	2	10434	8,01
607 2	3	2022	14968	2	113	TD123059 80	2022356000	1	3	12/03/2022 08:16:51	12/03/2022 14:02:00	Interna-Não programada-Meio ambiente- Vento	13800	3	10434	17,26
607 2	3	2022	14962	1	151	21002778 2	2022356003	1	3	12/03/2022 09:17:19	12/03/2022 13:23:00	Interna-Não programada-Meio ambiente- Vento	220	1	15140	4,09
607 2	3	2022	16481	2	574	ZN212013 02	2022356004	1	3	12/03/2022 09:17:25	13/03/2022 09:39:00	Interna-Não programada-Meio ambiente- Vento	220	1	5682	24,36
607 2	3	2022	14894	2	204	PV123523 27	2022356008	1	3	12/03/2022 06:06:29	12/03/2022 22:13:00	Interna-Não programada-Meio ambiente- Descarga Atmosférica	13800	20	18219	322,1 7
607 2	3	2022	16487	4	63	GN111673 72	2022356012	1	3	12/03/2022 08:04:59	12/03/2022 11:00:00	Interna-Não programada-Meio ambiente- Vento	220	51	42371	148,7 6



607 2	3	2022	14989	1	80	BR120159 77	2022356014	1	3	12/03/2022 02:17:49	12/03/2022 13:58:00	Interna-Não programada-Meio ambiente- Descarga Atmosférica	13800	31	24112	361,7 6
607 2	3	2022	16491	2	164	SC120600 14	2022356016	1	3	12/03/2022 09:18:41	12/03/2022 14:18:00	Interna-Não programada-Meio ambiente- Descarga Atmosférica	13800	14	17576	69,84
607 2	3	2022	14939	2	112	MQ21362 048	2022356020	1	3	12/03/2022 08:58:59	12/03/2022 16:44:00	Interna-Não programada-Meio ambiente- Descarga Atmosférica	220	1	13765	7,75
607 2	3	2022	14949	1	136	PO123209 54	2022356021	1	3	12/03/2022 08:54:06	12/03/2022 18:47:00	Interna-Não programada-Meio ambiente- Vento	13800	13	1843	128,4 6
607 2	3	2022	14923	32	85	ME211386 78	2022356024	1	3	12/03/2022 09:21:04	12/03/2022 17:12:00	Interna-Não programada-Meio ambiente- Descarga Atmosférica	220	1	33033	7,85
607 2	3	2022	15738	2	62	10027677 557	2022356028	1	3	12/03/2022 09:22:20	12/03/2022 14:31:00	Interna-Não programada-Meio ambiente- Vento	220	1	39226	5,14
607 2	3	2022	16484	32	570	PU212072 23	2022356030	1	3	12/03/2022 09:22:45	12/03/2022 13:36:00	Interna-Não programada-Meio ambiente- Descarga Atmosférica	220	1	6593	4,22
607 2	3	2022	14939	2	112	MQ21360 443	2022356033	1	3	12/03/2022 08:36:42	12/03/2022 15:42:00	Interna-Não programada-Meio ambiente- Descarga Atmosférica	220	1	13765	7,09
607 2	3	2022	16491	1	335	CO120884 94	2022356034	1	3	12/03/2022 09:23:06	12/03/2022 10:19:00	Interna-Não programada-Meio ambiente- Descarga Atmosférica	13800	12	17576	11,18
607 2	3	2022	16493	2	338	95003383 2	2022356039	1	3	12/03/2022 09:23:37	12/03/2022 18:11:00	Interna-Não programada-Meio ambiente- Vento	220	1	16306	8,79
607 2	3	2022	14886	2	326	NH121816 20	2022356040	1	3	12/03/2022 08:47:19	12/03/2022 13:07:00	Interna-Não programada-Meio ambiente- Vento	13800	8	5497	34,62
607 2	3	2022	14980	1	171	SM122124 58	2022356049	1	3	12/03/2022 08:06:04	12/03/2022 15:34:00	Interna-Não programada-Meio ambiente- Vento	13800	6	13590	44,79
607 2	3	2022	14894	3	204	PV122468 47	2022356051	1	3	12/03/2022 06:13:33	12/03/2022 13:22:00	Interna-Não programada-Meio ambiente- Descarga Atmosférica	13800	66	18219	471,2 9
607 2	3	2022	14942	11	233	13940132	2022356066	1	3	12/03/2022 09:28:56	12/03/2022 15:17:00	Interna-Não programada-Meio ambiente- Vento	220	1	53756	5,80
607 2	3	2022	14930	4	374	FA210917 53	2022356069	1	3	12/03/2022 09:29:31	12/03/2022 10:31:00	Interna-Não programada-Meio ambiente- Vento	220	1	54284	1,02
607 2	3	2022	14865	1	9	AC112917 04	2022356073	1	3	12/03/2022 09:30:30	12/03/2022 15:07:07	Interna-Não programada-Meio ambiente- Descarga Atmosférica	220	106	17707	594,6 9
607 2	3	2022	16478	2	350	GA123262 94	2022356074	1	3	12/03/2022 09:07:45	12/03/2022 18:22:14	Interna-Não programada-Meio ambiente- Vento	13800	8	8729	73,93
607 2	3	2022	14869	1	494	AK210665 94	2022356078	1	3	12/03/2022 09:31:05	12/03/2022 12:48:00	Interna-Não programada-Meio ambiente- Descarga Atmosférica	220	1	4716	3,28
607 2	3	2022	16484	1	570	10017727 241	2022356080	1	3	12/03/2022 09:31:32	12/03/2022 12:15:00	Interna-Não programada-Meio ambiente- Vento	220	1	6593	2,72
607 2	3	2022	14889	2	476	CT120137 13	2022356081	1	3	12/03/2022 09:31:32	12/03/2022 11:20:00	Interna-Não programada-Meio ambiente- Descarga Atmosférica	13800	13	20783	23,50
607 2	3	2022	14964	32	156	GB213152 22	2022356085	1	3	12/03/2022 09:31:55	12/03/2022 15:02:00	Interna-Não programada-Meio ambiente- Descarga Atmosférica	220	1	27503	5,50
607 2	3	2022	14911	1	100	AZ120700 35	2022356086	1	3	12/03/2022 08:58:33	12/03/2022 17:48:00	Interna-Não programada-Meio ambiente- Descarga Atmosférica	13800	5	14991	44,12
607 2	3	2022	16493	2	338	GP123703 68	2022356087	1	3	12/03/2022 09:32:20	12/03/2022 12:13:00	Interna-Não programada-Meio ambiente- Vento	13800	1	16306	2,68
607 2	3	2022	14864	6	344	10011676 386	2022356088	1	3	12/03/2022 09:32:25	12/03/2022 11:15:00	Interna-Não programada-Meio ambiente- Vento	220	1	31272	1,71
607 2	3	2022	14939	1	112	MQ11292 347	2022356091	1	3	12/03/2022 09:33:41	12/03/2022 12:43:00	Interna-Não programada-Meio ambiente- Vento	220	66	13765	208,2 5
607 2	3	2022	14864	2	344	AP122123 48	2022356092	1	3	12/03/2022 09:33:46	12/03/2022 12:20:00	Interna-Não programada-Meio ambiente- Vento	13800	17	31272	47,10
607 2	3	2022	14943	3	197	IH1138373 8	2022356099	1	3	12/03/2022 09:35:58	12/03/2022 10:21:00	Interna-Não programada-Meio ambiente- Descarga Atmosférica	220	1	14290	0,75
607 2	3	2022	14867	2	11	BM123164 33	2022356103	1	3	12/03/2022 07:47:55	12/03/2022 15:17:00	Interna-Não programada-Meio ambiente- Descarga Atmosférica	13800	43	8226	321,8 4

607 2	3	2022	14902	1	49	FR212751 43	2022356104	1	3	12/03/2022 09:36:37	13/03/2022 12:01:00	Interna-Não programada-Meio ambiente- Descarga Atmosférica	220	1	5267	26,41
607 2	3	2022	14972	2	363	10022968 189	2022356107	1	3	12/03/2022 09:37:28	12/03/2022 14:16:21	Interna-Não programada-Meio ambiente- Vento	220	1	2353	4,65
607 2	3	2022	14944	3	124	MR110000 26	2022356109	1	3	12/03/2022 09:37:52	12/03/2022 10:59:00	Interna-Não programada-Meio ambiente- Vento	220	104	24204	140,6 3
607 2	3	2022	14930	35	374	FA211461 22	2022356111	1	3	12/03/2022 09:38:33	12/03/2022 10:54:00	Interna-Não programada-Meio ambiente- Vento	220	1	54284	1,26
607 2	3	2022	14910	2	55	GR113430 85	2022356112	1	3	12/03/2022 08:57:30	12/03/2022 10:31:00	Interna-Não programada-Meio ambiente- Descarga Atmosférica	220	97	19457	151,1 6
607 2	3	2022	14879	1	141	22300193 94	2022356120	1	3	12/03/2022 09:40:28	12/03/2022 19:39:46	Interna-Não programada-Meio ambiente- Vento	220	1	29024	9,99
607 2	3	2022	14925	1	88	MD21121 062	2022356121	1	3	12/03/2022 09:40:33	12/03/2022 17:36:00	Interna-Não programada-Meio ambiente- Descarga Atmosférica	220	1	18642	7,92
607 2	3	2022	14984	5	176	TR110000 17	2022356122	1	3	12/03/2022 21:20:38	12/03/2022 23:06:28	Interna-Não programada-Meio ambiente- Vento	220	155	43149	273,4 0
607 2	3	2022	14923	1	309	JP2125114 5	2022356128	1	3	12/03/2022 09:41:18	13/03/2022 01:17:00	Interna-Não programada-Meio ambiente- Descarga Atmosférica	220	1	33033	15,59
607 2	3	2022	14944	4	124	MR213498 47	2022356132	1	3	12/03/2022 09:41:48	12/03/2022 12:22:00	Interna-Não programada-Meio ambiente- Vento	220	1	24204	2,67
607 2	3	2022	14925	1	88	MD21343 841	2022356137	1	3	12/03/2022 09:42:47	12/03/2022 16:32:00	Interna-Não programada-Meio ambiente- Descarga Atmosférica	220	1	18642	6,82
607 2	3	2022	14867	2	11	AG122232 02	2022356153	1	3	12/03/2022 09:44:23	12/03/2022 15:30:00	Interna-Não programada-Meio ambiente- Descarga Atmosférica	13800	11	8226	63,36
607 2	3	2022	14951	1	137	MJ120406 50	2022356156	1	3	12/03/2022 08:22:02	12/03/2022 16:24:00	Interna-Não programada-Meio ambiente- Vento	13800	18	15103	144,5 9
607 2	3	2022	14933	2	102	JA1123666 9	2022356169	1	3	12/03/2022 09:45:38	12/03/2022 18:30:00	Interna-Não programada-Meio ambiente- Vento	220	19	19128	166,0 5
607 2	3	2022	14982	1	489	76022994 6	2022356170	1	3	12/03/2022 09:45:40	12/03/2022 11:34:00	Interna-Não programada-Meio ambiente- Vento	220	1	35863	1,81
607 2	3	2022	14969	8	160	RV123611 58	2022356174	1	3	12/03/2022 08:47:59	12/03/2022 12:24:00	Interna-Não programada-Meio ambiente- Vento	13800	1	40857	3,60
607 2	3	2022	14940	1	565	LZ2129086 7	2022356177	1	3	12/03/2022 09:47:22	12/03/2022 12:45:00	Interna-Não programada-Meio ambiente- Vento	220	1	107295	2,96
607 2	3	2022	14862	1	20	CB213287 61	2022356184	1	3	12/03/2022 09:48:24	13/03/2022 10:44:00	Interna-Não programada-Meio ambiente- Vento	220	2	24213	49,85
607 2	3	2022	14866	2	12	AR122516 73	2022356189	1	3	12/03/2022 07:35:48	12/03/2022 12:27:00	Interna-Não programada-Meio ambiente- Descarga Atmosférica	13800	5	2481	24,27
607 2	3	2022	14868	1	16	DI2124575 0	2022356194	1	3	12/03/2022 09:50:08	12/03/2022 15:21:39	Interna-Não programada-Meio ambiente- Vento	220	1	2350	5,53
607 2	3	2022	14931	4	98	IT1230556 0	2022356196	1	3	12/03/2022 09:24:25	12/03/2022 13:57:00	Interna-Não programada-Meio ambiente- Vento	13800	237	19551	1076, 70
607 2	3	2022	14931	4	98	IT1230556 0	2022356196	1	3	12/03/2022 09:24:25	12/03/2022 14:43:00	Interna-Não programada-Meio ambiente- Vento	13800	90	19551	477,8 7
607 2	3	2022	15731	1	36	SW120558 61	2022356199	1	3	12/03/2022 09:50:36	12/03/2022 11:18:57	Interna-Não programada-Meio ambiente- Vento	13800	104	4563	153,1 4
607 2	3	2022	14924	31	88	IB1238700 8	2022356207	1	3	12/03/2022 09:52:00	12/03/2022 11:20:00	Interna-Não programada-Meio ambiente- Descarga Atmosférica	34500	1	10079	1,47
607 2	3	2022	14978	31	216	TL1233749 6	2022356211	1	3	12/03/2022 09:52:37	13/03/2022 03:53:00	Interna-Não programada-Meio ambiente- Descarga Atmosférica	34500	4	8771	72,03
607 2	3	2022	16476	7	453	14334677	2022356213	1	3	12/03/2022 09:52:56	12/03/2022 23:17:00	Interna-Não programada-Meio ambiente- Vento	220	1	33637	13,40
607 2	3	2022	15749	1	340	GG123535 72	2022356220	1	3	12/03/2022 09:53:48	12/03/2022 14:53:00	Interna-Não programada-Meio ambiente- Descarga Atmosférica	13800	2	14752	9,97
607 2	3	2022	16493	1	107	LB120116 32	2022356222	1	3	12/03/2022 09:54:53	12/03/2022 23:23:00	Interna-Não programada-Meio ambiente- Vento	13800	56	16306	754,2 4

607 2	3	2022	14858	4	373	LA212825 33	2022356225	1	3	12/03/2022 09:55:16	12/03/2022 19:09:00	Interna-Não programada-Meio ambiente- Descarga Atmosférica	220	1	67247	9,23
607 2	3	2022	14951	1	137	1370214	2022356226	1	3	12/03/2022 10:08:25	12/03/2022 10:31:36	Interna-Não programada-Meio ambiente- Vento	13800	1826	15103	705,5 5
607 2	3	2022	14951	1	137	1370214	2022356226	1	3	12/03/2022 10:08:25	12/03/2022 14:44:23	Interna-Não programada-Meio ambiente- Vento	13800	493	15103	2267, 53
607 2	3	2022	14954	33	346	KR123918 16	2022356230	1	3	12/03/2022 09:56:08	12/03/2022 13:48:00	Interna-Não programada-Meio ambiente- Vento	34500	4	3359	15,46
607 2	3	2022	15727	4	322	BV311312 33	2022356238	1	3	12/03/2022 09:57:18	12/03/2022 15:34:00	Interna-Não programada-Meio ambiente- Descarga Atmosférica	220	1	12905	5,61
607 2	3	2022	16493	1	338	BO214065 11	2022356242	1	3	12/03/2022 09:58:03	12/03/2022 14:05:00	Interna-Não programada-Meio ambiente- Vento	220	2	16306	8,23
607 2	3	2022	14920	1	96	18600020 22	2022356249	1	3	12/03/2022 09:59:16	12/03/2022 16:06:00	Interna-Não programada-Meio ambiente- Vento	220	1	14606	6,11
607 2	3	2022	14928	32	260	SZ2106640 2	2022356251	1	3	12/03/2022 10:00:15	13/03/2022 10:25:00	Interna-Não programada-Meio ambiente- Descarga Atmosférica	220	1	11950	24,41
607 2	3	2022	16491	30	49	AI2108137 9	2022356255	1	3	12/03/2022 10:00:50	13/03/2022 14:11:00	Interna-Não programada-Meio ambiente- Descarga Atmosférica	220	1	17576	28,17
607 2	3	2022	16494	1	129	27500780 95	2022356259	1	3	12/03/2022 10:01:38	12/03/2022 14:30:42	Interna-Não programada-Meio ambiente- Vento	220	1	17414	4,48
607 2	3	2022	14943	3	197	IH1224514 0	2022356260	1	3	12/03/2022 10:01:50	12/03/2022 23:43:00	Interna-Não programada-Meio ambiente- Descarga Atmosférica	13800	8	14290	109,4 9
607 2	3	2022	14865	2	9	AC122590 91	2022356267	1	3	12/03/2022 09:25:37	12/03/2022 14:00:00	Interna-Não programada-Meio ambiente- Descarga Atmosférica	13800	50	17707	228,6 5
607 2	3	2022	14871	8	60	GN120433 28	2022356278	1	3	12/03/2022 10:04:31	12/03/2022 11:46:40	Interna-Não programada-Meio ambiente- Descarga Atmosférica	13800	377	35463	641,8 4
607 2	3	2022	14939	1	112	22600201 31	2022356279	1	3	12/03/2022 09:33:41	12/03/2022 17:33:00	Interna-Não programada-Meio ambiente- Vento	220	1	13765	7,99
607 2	3	2022	14942	6	233	10009126 498	2022356281	1	3	12/03/2022 10:04:39	12/03/2022 14:17:00	Interna-Não programada-Meio ambiente- Vento	220	1	53756	4,21
607 2	3	2022	14866	1	12	AR123262 02LD	2022356286	1	3	12/03/2022 09:09:43	12/03/2022 18:22:00	Interna-Não programada-Meio ambiente- Descarga Atmosférica	13800	38	2481	349,7 8
607 2	3	2022	14933	2	102	JA1229783 5	2022356290	1	3	12/03/2022 08:44:35	12/03/2022 13:05:00	Interna-Não programada-Meio ambiente- Descarga Atmosférica	13800	18	19128	78,13
607 2	3	2022	15729	6	245	RV110000 66	2022356292	1	3	12/03/2022 10:05:31	12/03/2022 18:43:00	Interna-Não programada-Meio ambiente- Vento	220	70	15290	603,7 3
607 2	3	2022	14881	2	30	CP122690 04	2022356294	1	3	12/03/2022 08:36:11	12/03/2022 16:15:14	Interna-Não programada-Meio ambiente- Descarga Atmosférica	13800	7	11868	53,56
607 2	3	2022	16475	5	453	15896018	2022356302	1	3	12/03/2022 10:09:08	12/03/2022 14:33:00	Interna-Não programada-Meio ambiente- Vento	220	1	49277	4,40
607 2	3	2022	14906	1	56	JA2132848 7	2022356306	1	3	12/03/2022 10:09:44	12/03/2022 18:28:00	Interna-Não programada-Meio ambiente- Descarga Atmosférica	220	2	31618	16,61
607 2	3	2022	14912	1	395	AD122932 39	2022356307	1	3	12/03/2022 08:55:37	12/03/2022 14:15:00	Interna-Não programada-Meio ambiente- Vento	13800	10	6756	53,23
607 2	3	2022	14963	2	414	23500009 11	2022356311	1	3	12/03/2022 10:10:03	12/03/2022 15:26:13	Interna-Não programada-Meio ambiente- Vento	220	1	27411	5,27
607 2	3	2022	14881	1	97	DV212500 95	2022356326	1	3	12/03/2022 10:12:19	12/03/2022 23:50:00	Interna-Não programada-Meio ambiente- Descarga Atmosférica	220	2	11868	27,26
607 2	3	2022	16481	2	574	ZN213024 88	2022356334	1	3	12/03/2022 10:14:41	12/03/2022 13:47:00	Interna-Não programada-Meio ambiente- Descarga Atmosférica	220	1	5682	3,54
607 2	3	2022	14902	2	49	FR122991 01	2022356337	1	3	12/03/2022 09:17:17	12/03/2022 20:00:00	Interna-Não programada-Meio ambiente- Descarga Atmosférica	13800	4	5267	42,85
607 2	3	2022	16484	32	570	MV210753 07	2022356339	1	3	12/03/2022 10:15:41	12/03/2022 22:49:00	Interna-Não programada-Meio ambiente- Descarga Atmosférica	220	1	6593	12,56
607 2	3	2022	14965	3	57	16746016	2022356345	1	3	12/03/2022 10:16:35	12/03/2022 14:04:00	Interna-Não programada-Meio ambiente- Vento	220	1	51764	3,79

607 2	3	2022	14943	3	197	IH1232089 9	2022356351	1	3	12/03/2022 09:14:02	12/03/2022 12:03:00	Interna-Não programada-Meio ambiente- Descarga Atmosférica	13800	25	14290	70,40
607 2	3	2022	14939	2	112	CR211812 38	2022356352	1	3	12/03/2022 10:17:02	12/03/2022 15:30:00	Interna-Não programada-Meio ambiente- Vento	220	2	13765	10,43
607 2	3	2022	16491	31	202	SL2114488 9	2022356353	1	3	12/03/2022 10:17:11	13/03/2022 10:16:00	Interna-Não programada-Meio ambiente- Vento	220	1	17576	23,98
607 2	3	2022	14857	17	240	12913443	2022356354	1	3	12/03/2022 10:17:39	13/03/2022 02:39:00	Interna-Não programada-Meio ambiente- Vento	220	1	18648	16,36
607 2	3	2022	15728	1	397	BV311080 88	2022356362	1	3	12/03/2022 10:19:03	12/03/2022 19:25:00	Interna-Não programada-Meio ambiente- Vento	220	1	2455	9,10
607 2	3	2022	14982	6	489	10033900 270	2022356363	1	3	12/03/2022 10:19:08	12/03/2022 12:03:00	Interna-Não programada-Meio ambiente- Vento	220	1	35863	1,73
607 2	3	2022	14911	31	71	GS122341 31	2022356365	1	3	12/03/2022 10:15:42	12/03/2022 17:19:50	Interna-Não programada-Meio ambiente- Árvore ou Vegetação	34500	11	14991	77,76
607 2	3	2022	14939	1	207	SE184584 72TS	2022356368	1	3	12/03/2022 09:53:54	12/03/2022 13:31:00	Interna-Não programada-Meio ambiente- Descarga Atmosférica	13800	118	13765	426,9 6
607 2	3	2022	14969	8	160	RV210259 67	2022356369	1	3	12/03/2022 10:20:13	12/03/2022 13:36:00	Interna-Não programada-Meio ambiente- Vento	220	1	40857	3,26
607 2	3	2022	14963	2	152	84013674 2	2022356370	1	3	12/03/2022 10:20:31	13/03/2022 07:10:00	Interna-Não programada-Meio ambiente- Vento	220	1	27411	20,82
607 2	3	2022	14963	33	152	FO121971 86RE	2022356371	1	3	12/03/2022 10:20:42	12/03/2022 20:50:00	Interna-Não programada-Meio ambiente- Descarga Atmosférica	34500	33	27411	346,1 2
607 2	3	2022	14902	2	49	FR213887 35	2022356372	1	3	12/03/2022 10:21:07	12/03/2022 23:27:00	Interna-Não programada-Meio ambiente- Descarga Atmosférica	220	1	5267	13,10
607 2	3	2022	14870	5	60	10776590	2022356377	1	3	12/03/2022 10:22:19	12/03/2022 22:29:00	Interna-Não programada-Meio ambiente- Vento	220	1	38891	12,11
607 2	3	2022	14943	3	197	IH1223054 9	2022356382	1	3	12/03/2022 10:22:45	12/03/2022 14:14:00	Interna-Não programada-Meio ambiente- Vento	13800	6	14290	23,12
607 2	3	2022	14981	9	498	10017439 530	2022356386	1	3	12/03/2022 10:23:32	12/03/2022 15:35:00	Interna-Não programada-Meio ambiente- Vento	220	1	54784	5,19
607 2	3	2022	14924	2	302	TQ210302 90	2022356388	1	3	12/03/2022 10:24:23	12/03/2022 19:27:00	Interna-Não programada-Meio ambiente- Descarga Atmosférica	220	2	10079	18,09
607 2	3	2022	14944	4	124	MR210715 93	2022356390	1	3	12/03/2022 10:24:42	12/03/2022 13:34:00	Interna-Não programada-Meio ambiente- Vento	220	1	24204	3,16
607 2	3	2022	14881	2	30	CP122371 90	2022356392	1	3	12/03/2022 06:51:26	12/03/2022 17:25:39	Interna-Não programada-Meio ambiente- Descarga Atmosférica	13800	2	11868	21,14
607 2	3	2022	14963	3	152	PO123288 29	2022356401	1	3	12/03/2022 10:03:12	12/03/2022 12:23:00	Interna-Não programada-Meio ambiente- Vento	13800	4	27411	9,32
607 2	3	2022	14859	1	419	SN210916 73	2022356402	1	3	12/03/2022 10:27:01	12/03/2022 14:04:00	Interna-Não programada-Meio ambiente- Descarga Atmosférica	220	2	27366	7,23
607 2	3	2022	15746	32	563	NA212358 56	2022356404	1	3	12/03/2022 10:27:42	12/03/2022 12:48:00	Interna-Não programada-Meio ambiente- Vento	220	1	10306	2,34
607 2	3	2022	14942	6	233	12803509	2022356406	1	3	12/03/2022 10:28:41	12/03/2022 16:28:00	Interna-Não programada-Meio ambiente- Vento	220	1	53756	5,99
607 2	3	2022	14943	3	197	IH1120729 3	2022356407	1	3	12/03/2022 10:28:47	12/03/2022 12:28:00	Interna-Não programada-Meio ambiente- Descarga Atmosférica	220	2	14290	3,97
607 2	3	2022	14867	1	11	18200384 92	2022356408	1	3	12/03/2022 10:28:57	12/03/2022 19:00:24	Interna-Não programada-Meio ambiente- Vento	220	1	8226	8,52
607 2	3	2022	16481	2	574	ZN122150 49	2022356409	1	3	12/03/2022 10:29:03	12/03/2022 18:54:00	Interna-Não programada-Meio ambiente- Vento	13800	20	5682	168,3 2
607 2	3	2022	14911	31	71	GS123763 21	2022356411	1	3	12/03/2022 10:29:33	13/03/2022 09:35:00	Interna-Não programada-Meio ambiente- Descarga Atmosférica	34500	2	14991	46,18
607 2	3	2022	14965	3	57	11573818	2022356414	1	3	12/03/2022 10:30:30	12/03/2022 19:34:00	Interna-Não programada-Meio ambiente- Vento	220	1	51764	9,06
607 2	3	2022	14881	32	30	CP120548 06	2022356417	1	3	12/03/2022 09:08:49	12/03/2022 21:52:50	Interna-Não programada-Meio ambiente- Descarga Atmosférica	34500	3	11868	38,20



607 2	3	2022	14930	32	374	3740424	2022356418	1	3	12/03/2022 10:27:17	12/03/2022 12:07:43	Interna-Não programada-Meio ambiente- Vento	34500	4	54284	6,70
607 2	3	2022	14930	32	374	3740424	2022356418	1	3	12/03/2022 10:27:17	12/03/2022 16:17:18	Interna-Não programada-Meio ambiente- Vento	34500	37	54284	215,8 4
607 2	3	2022	14930	32	374	3740424	2022356418	1	3	12/03/2022 10:27:17	12/03/2022 19:11:33	Interna-Não programada-Meio ambiente- Vento	34500	5	54284	43,69
607 2	3	2022	14930	32	374	3740424	2022356418	1	3	12/03/2022 10:27:17	13/03/2022 10:09:41	Interna-Não programada-Meio ambiente- Vento	34500	27	54284	640,0 8
607 2	3	2022	14930	32	374	3740424	2022356418	1	3	12/03/2022 10:27:17	13/03/2022 10:52:58	Interna-Não programada-Meio ambiente- Vento	34500	17	54284	415,2 8
607 2	3	2022	14863	3	5	20342287	2022356424	1	3	12/03/2022 10:32:45	12/03/2022 12:49:00	Interna-Não programada-Meio ambiente- Vento	220	1	86347	2,27
607 2	3	2022	14953	2	19	JD1239144 0	2022356427	1	3	12/03/2022 07:01:39	12/03/2022 12:07:00	Interna-Não programada-Meio ambiente- Descarga Atmosférica	13800	28	20567	142,5 0
607 2	3	2022	14940	4	38	LZ1137067 6	2022356428	1	3	12/03/2022 07:15:55	12/03/2022 11:20:00	Interna-Não programada-Meio ambiente- Vento	220	33	107295	134,2 5
607 2	3	2022	16477	1	75	71003858 6	2022356429	1	3	12/03/2022 10:33:10	12/03/2022 16:13:00	Interna-Não programada-Meio ambiente- Vento	220	1	7266	5,66
607 2	3	2022	14973	33	133	CX123187 61	2022356432	1	3	12/03/2022 09:51:34	12/03/2022 20:28:00	Interna-Não programada-Meio ambiente- Vento	34500	11	12028	116,6 8
607 2	3	2022	14963	2	414	PO121923 71	2022356435	1	3	12/03/2022 10:35:25	13/03/2022 10:37:00	Interna-Não programada-Meio ambiente- Descarga Atmosférica	13800	11	27411	264,2 9
607 2	3	2022	16493	1	338	95004079 4	2022356437	1	3	12/03/2022 10:35:39	12/03/2022 13:50:00	Interna-Não programada-Meio ambiente- Vento	220	1	16306	3,24
607 2	3	2022	15727	4	322	BV2101125 96	2022356439	1	3	12/03/2022 10:35:54	13/03/2022 00:00:00	Interna-Não programada-Meio ambiente- Vento	220	1	12905	13,40
607 2	3	2022	14962	32	151	ED210884 99	2022356440	1	3	12/03/2022 10:35:57	12/03/2022 12:19:00	Interna-Não programada-Meio ambiente- Descarga Atmosférica	220	1	15140	1,72
607 2	3	2022	14871	10	60	10019081 225	2022356442	1	3	12/03/2022 10:36:24	12/03/2022 15:35:00	Interna-Não programada-Meio ambiente- Vento	220	1	35463	4,98
607 2	3	2022	14916	1	343	MA122366 92	2022356444	1	3	12/03/2022 09:42:05	13/03/2022 08:43:00	Interna-Não programada-Meio ambiente- Vento	13800	5	19178	115,0 8
607 2	3	2022	16492	1	3	10034221 768	2022356445	1	3	12/03/2022 10:36:42	12/03/2022 18:05:00	Interna-Não Programada-Meio ambiente- Inundação	220	1	4702	7,47
607 2	3	2022	14945	2	127	CX124313 32	2022356447	1	3	12/03/2022 09:31:13	13/03/2022 08:14:00	Interna-Não programada-Meio ambiente- Descarga Atmosférica	13800	7	9964	158,9 9
607 2	3	2022	14879	1	317	SO120280 11	2022356452	1	3	12/03/2022 07:44:11	12/03/2022 12:22:00	Interna-Não programada-Meio ambiente- Vento	13800	16	29024	74,08
607 2	3	2022	14963	33	152	MX121689 71	2022356459	1	3	12/03/2022 07:42:27	12/03/2022 12:03:00	Interna-Não programada-Meio ambiente- Descarga Atmosférica	34500	242	27411	1050, 89
607 2	3	2022	14963	33	152	MX121689 71	2022356459	1	3	12/03/2022 07:42:27	12/03/2022 21:41:00	Interna-Não programada-Meio ambiente- Descarga Atmosférica	34500	41	27411	573,0 1
607 2	3	2022	14869	1	494	AK122508 08	2022356460	1	3	12/03/2022 10:16:48	12/03/2022 19:33:00	Interna-Não programada-Meio ambiente- Descarga Atmosférica	13800	4	4716	37,08
607 2	3	2022	14956	1	242	PW123019 98	2022356463	1	3	12/03/2022 10:40:31	12/03/2022 22:39:00	Interna-Não programada-Meio ambiente- Vento	13800	4	32773	47,90
607 2	3	2022	14956	1	242	PW123019 98	2022356463	1	3	12/03/2022 18:01:57	12/03/2022 22:39:00	Interna-Não programada-Meio ambiente- Vento	13800	5	32773	23,09
607 2	3	2022	14969	5	160	RV210001 62	2022356476	1	3	12/03/2022 10:42:08	12/03/2022 13:33:00	Interna-Não programada-Meio ambiente- Vento	220	1	40857	2,85
607 2	3	2022	14869	1	494	AK210665 93	2022356480	1	3	12/03/2022 10:42:55	12/03/2022 21:27:00	Interna-Não programada-Meio ambiente- Vento	220	1	4716	10,73
607 2	3	2022	16485	31	576	PU122280 62	2022356481	1	3	12/03/2022 10:41:55	12/03/2022 14:15:00	Interna-Não programada-Meio ambiente- Vento	34500	6	5138	21,31
607 2	3	2022	16481	2	574	CB210846 58	2022356482	1	3	12/03/2022 10:35:32	13/03/2022 02:18:00	Interna-Não programada-Meio ambiente- Descarga Atmosférica	220	1	5682	15,71

607 2	3	2022	14945	1	185	AZ112685 72	2022356483	1	3	12/03/2022 10:43:23	12/03/2022 16:08:03	Interna-Não programada-Meio ambiente- Vento	220	75	9964	405,8 3
607 2	3	2022	14872	14	60	16994711	2022356486	1	3	12/03/2022 10:43:52	12/03/2022 17:43:00	Interna-Não programada-Meio ambiente- Vento	220	1	40903	6,99
607 2	3	2022	16494	31	583	10005569 611	2022356487	1	3	12/03/2022 10:44:27	12/03/2022 20:51:37	Interna-Não programada-Meio ambiente- Vento	220	1	17414	10,12
607 2	3	2022	14978	31	216	PI1234417 5	2022356495	1	3	12/03/2022 06:13:43	12/03/2022 13:17:00	Interna-Não programada-Meio ambiente- Descarga Atmosférica	34500	21	8771	148,1 5
607 2	3	2022	14930	1	221	CW211845 22	2022356497	1	3	12/03/2022 10:46:08	13/03/2022 03:21:00	Interna-Não programada-Meio ambiente- Vento	220	2	54284	33,16
607 2	3	2022	14881	32	30	DV212709 55	2022356502	1	3	12/03/2022 10:47:59	13/03/2022 07:49:00	Interna-Não programada-Meio ambiente- Descarga Atmosférica	220	1	11868	21,02
607 2	3	2022	14907	6	58	10836950	2022356507	1	3	12/03/2022 10:48:26	12/03/2022 14:24:00	Interna-Não programada-Meio ambiente- Vento	220	1	45144	3,59
607 2	3	2022	14890	6	506	CT122316 46	2022356508	1	3	12/03/2022 10:48:31	12/03/2022 12:40:00	Interna-Não programada-Meio ambiente- Descarga Atmosférica	13800	7	47179	13,01
607 2	3	2022	14966	10	57	11575323	2022356509	1	3	12/03/2022 10:48:42	12/03/2022 16:45:00	Interna-Não programada-Meio ambiente- Vento	220	1	31540	5,94
607 2	3	2022	14928	1	91	IW122822 69	2022356510	1	3	12/03/2022 10:41:10	12/03/2022 12:20:00	Interna-Não programada-Meio ambiente- Vento	13800	7	11950	11,53
607 2	3	2022	16475	3	453	GN111983 49	2022356511	1	3	12/03/2022 10:02:27	12/03/2022 13:41:00	Interna-Não programada-Meio ambiente- Vento	220	138	49277	502,6 7
607 2	3	2022	14911	1	100	FC122782 26	2022356512	1	3	12/03/2022 09:47:01	12/03/2022 12:41:00	Interna-Não programada-Meio ambiente- Vento	13800	8	14991	23,20
607 2	3	2022	14924	2	302	JA1239010 6	2022356514	1	3	12/03/2022 10:49:40	13/03/2022 08:08:00	Interna-Não programada-Meio ambiente- Descarga Atmosférica	13800	15	10079	319,5 8
607 2	3	2022	15746	32	563	MH11269 398	2022356515	1	3	12/03/2022 10:49:47	12/03/2022 15:15:00	Interna-Não programada-Meio ambiente- Vento	220	1	10306	4,42
607 2	3	2022	15727	1	322	PI2103318 7	2022356519	1	3	12/03/2022 10:50:10	12/03/2022 13:19:00	Interna-Não programada-Meio ambiente- Vento	220	1	12905	2,48
607 2	3	2022	15745	7	103	29030841 0	2022356521	1	3	12/03/2022 10:50:26	12/03/2022 12:16:00	Interna-Não programada-Meio ambiente- Vento	220	1	20635	1,43
607 2	3	2022	14898	1	125	37400020 96	2022356523	1	3	12/03/2022 10:51:08	12/03/2022 13:19:00	Interna-Não programada-Meio ambiente- Vento	220	1	12605	2,46
607 2	3	2022	14873	1	456	NP123097 04	2022356525	1	3	12/03/2022 09:02:56	12/03/2022 21:21:00	Interna-Não programada-Meio ambiente- Descarga Atmosférica	13800	5	6352	61,51
607 2	3	2022	14881	2	30	-	2022356532	1	3	12/03/2022 10:54:05	13/03/2022 13:46:00	Interna-Não programada-Meio ambiente- Vento	13800	1	11868	26,87
607 2	3	2022	14881	2	30	-	2022356532	1	3	13/03/2022 10:31:00	13/03/2022 13:46:00	Interna-Não programada-Meio ambiente- Vento	13800	2	11868	6,50
607 2	3	2022	16481	2	574	CB210428 93	2022356533	1	3	12/03/2022 10:54:08	13/03/2022 04:35:00	Interna-Não programada-Meio ambiente- Descarga Atmosférica	220	1	5682	17,68
607 2	3	2022	14943	31	197	CJ2145046 1	2022356534	1	3	12/03/2022 08:08:54	12/03/2022 13:31:00	Interna-Não programada-Meio ambiente- Descarga Atmosférica	220	1	14290	5,37
607 2	3	2022	14940	8	386	10020475 150	2022356537	1	3	12/03/2022 10:54:33	12/03/2022 13:49:00	Interna-Não programada-Meio ambiente- Vento	220	1	107295	2,91
607 2	3	2022	14879	3	141	CC210373 35	2022356538	1	3	12/03/2022 10:55:17	12/03/2022 21:58:00	Interna-Não programada-Meio ambiente- Vento	220	1	29024	11,05
607 2	3	2022	14905	1	464	SZ2132513 7	2022356541	1	3	12/03/2022 10:55:58	12/03/2022 12:47:00	Interna-Não programada-Meio ambiente- Descarga Atmosférica	220	1	5464	1,85
607 2	3	2022	16479	10	386	28600814 28	2022356544	1	3	12/03/2022 10:56:09	12/03/2022 20:26:00	Interna-Não programada-Meio ambiente- Vento	220	1	54634	9,50
607 2	3	2022	14989	2	80	IN1201379 6	2022356547	1	3	12/03/2022 10:56:25	12/03/2022 15:28:00	Interna-Não programada-Meio ambiente- Descarga Atmosférica	13800	4	24112	18,11
607 2	3	2022	14911	1	100	FC121587 26	2022356554	1	3	12/03/2022 10:16:40	12/03/2022 13:29:00	Interna-Não programada-Meio ambiente- Descarga Atmosférica	13800	4	14991	12,82

607 2	3	2022	14963	31	152	PO123455 69	2022356565	1	3	12/03/2022 11:01:49	12/03/2022 22:02:00	Interna-Não programada-Meio ambiente- Vento	34500	11	27411	121,0 3
607 2	3	2022	14956	2	581	MY113877 29	2022356567	1	3	12/03/2022 11:03:44	12/03/2022 22:25:00	Interna-Não programada-Meio ambiente- Descarga Atmosférica	220	4	32773	45,42
607 2	3	2022	14885	9	61	15305648	2022356568	1	3	12/03/2022 11:04:07	12/03/2022 14:38:00	Interna-Não programada-Meio ambiente- Vento	220	1	35014	3,56
607 2	3	2022	14911	1	71	GS122684 89	2022356572	1	3	12/03/2022 11:06:09	12/03/2022 22:19:00	Interna-Não programada-Meio ambiente- Descarga Atmosférica	13800	2	14991	22,43
607 2	3	2022	14962	2	366	10017544 082	2022356573	1	3	12/03/2022 11:06:18	12/03/2022 19:59:54	Interna-Não programada-Meio ambiente- Descarga Atmosférica	220	1	15140	8,89
607 2	3	2022	14944	3	124	MR123898 74	2022356576	1	3	12/03/2022 11:07:22	12/03/2022 18:08:00	Interna-Não programada-Meio ambiente- Vento	13800	4	24204	28,04
607 2	3	2022	14879	3	141	CC213409 27	2022356577	1	3	12/03/2022 11:07:40	13/03/2022 00:55:00	Interna-Não programada-Meio ambiente- Vento	220	1	29024	13,79
607 2	3	2022	14965	1	57	11690239	2022356586	1	3	12/03/2022 11:09:19	12/03/2022 13:19:00	Interna-Não programada-Meio ambiente- Vento	220	1	51764	2,16
607 2	3	2022	14929	4	93	IK2131094 0	2022356592	1	3	12/03/2022 11:11:08	12/03/2022 17:04:00	Interna-Não programada-Meio ambiente- Vento	220	1	19077	5,88
607 2	3	2022	16491	1	473	SC122990 48	2022356598	1	3	12/03/2022 11:12:38	12/03/2022 15:46:00	Interna-Não programada-Meio ambiente- Descarga Atmosférica	13800	4	17576	18,22
607 2	3	2022	14879	36	27	CA212220 07	2022356599	1	3	12/03/2022 11:12:49	12/03/2022 15:31:00	Interna-Não programada-Meio ambiente- Vento	220	1	29024	4,30
607 2	3	2022	16477	1	75	TR120408 39	2022356603	1	3	12/03/2022 11:13:33	12/03/2022 13:30:00	Interna-Não programada-Meio ambiente- Vento	13800	6	7266	13,65
607 2	3	2022	14894	2	204	PV103975 56	2022356608	1	3	12/03/2022 10:58:00	12/03/2022 17:39:03	Interna-Não programada-Meio ambiente- Árvore ou Vegetação	13800	1081	18219	7225, 58
607 2	3	2022	14894	2	204	PV103975 56	2022356608	1	3	12/03/2022 11:26:39	12/03/2022 17:36:02	Interna-Não programada-Meio ambiente- Árvore ou Vegetação	13800	481	18219	2961, 22
607 2	3	2022	14894	2	204	PV103975 56	2022356608	1	3	12/03/2022 17:32:56	12/03/2022 17:36:02	Interna-Não programada-Meio ambiente- Árvore ou Vegetação	13800	968	18219	50,01
607 2	3	2022	14953	2	19	JD2124530 4	2022356610	1	3	12/03/2022 11:14:22	12/03/2022 12:39:00	Interna-Não programada-Meio ambiente- Descarga Atmosférica	220	1	20567	1,41
607 2	3	2022	14962	2	358	MI122930 21RE	2022356611	1	3	12/03/2022 11:14:34	12/03/2022 22:12:00	Interna-Não programada-Meio ambiente- Descarga Atmosférica	13800	71	15140	777,9 6
607 2	3	2022	14906	3	56	10006625 795	2022356615	1	3	12/03/2022 11:15:33	12/03/2022 19:42:00	Interna-Não programada-Meio ambiente- Vento	220	1	31618	8,44
607 2	3	2022	15745	7	103	29016350 0	2022356616	1	3	12/03/2022 11:15:38	12/03/2022 12:54:00	Interna-Não programada-Meio ambiente- Vento	220	1	20635	1,64
607 2	3	2022	14939	1	207	SE121824 70	2022356619	1	3	12/03/2022 11:13:44	12/03/2022 15:08:00	Interna-Não programada-Meio ambiente- Descarga Atmosférica	13800	7	13765	27,33
607 2	3	2022	15731	6	36	20014675 0	2022356623	1	3	12/03/2022 11:17:55	12/03/2022 18:22:00	Interna-Não programada-Meio ambiente- Vento	220	1	4563	7,07
607 2	3	2022	14881	32	30	DV121385 40	2022356624	1	3	12/03/2022 09:12:04	12/03/2022 14:57:00	Interna-Não programada-Meio ambiente- Descarga Atmosférica	34500	9	11868	51,74
607 2	3	2022	14963	33	152	MX211493 20	2022356628	1	3	12/03/2022 11:16:24	13/03/2022 12:37:00	Interna-Não programada-Meio ambiente- Vento	220	1	27411	25,34
607 2	3	2022	14921	3	8	10025756 760	2022356630	1	3	12/03/2022 11:19:13	12/03/2022 15:56:00	Interna-Não programada-Meio ambiente- Vento	220	1	11909	4,61
607 2	3	2022	14858	2	373	LA120673 96	2022356631	1	3	12/03/2022 11:04:19	12/03/2022 13:32:00	Interna-Não programada-Meio ambiente- Descarga Atmosférica	13800	11	67247	27,08
607 2	3	2022	14985	31	180	NQ122809 78	2022356633	1	3	12/03/2022 11:19:04	12/03/2022 12:57:00	Interna-Não programada-Meio ambiente- Vento	34500	30	24085	48,97
607 2	3	2022	16491	1	473	SC122990 40	2022356634	1	3	12/03/2022 08:58:50	12/03/2022 14:42:00	Interna-Não programada-Meio ambiente- Descarga Atmosférica	13800	49	17576	280,2 5
607 2	3	2022	14910	2	55	GR122421 59	2022356635	1	3	12/03/2022 11:20:36	12/03/2022 17:25:00	Interna-Não programada-Meio ambiente- Vento	13800	49	19457	297,5 9

607 2	3	2022	14953	1	138	PL1134933 8	2022356637	1	3	12/03/2022 11:20:19	12/03/2022 18:32:00	Interna-Não programada-Meio ambiente- Vento	220	13	20567	93,53
607 2	3	2022	14964	31	156	PC210001 08	2022356642	1	3	12/03/2022 11:22:21	13/03/2022 14:52:00	Interna-Não programada-Meio ambiente- Vento	220	1	27503	27,49
607 2	3	2022	15728	1	397	23400347 80	2022356644	1	3	12/03/2022 11:22:31	12/03/2022 19:47:19	Interna-Não programada-Meio ambiente- Vento	220	1	2455	8,41
607 2	3	2022	15749	31	173	UP211268 51	2022356648	1	3	12/03/2022 11:23:19	12/03/2022 13:37:00	Interna-Não programada-Meio ambiente- Descarga Atmosférica	220	1	14752	2,23
607 2	3	2022	15731	3	36	AP210333 69	2022356649	1	3	12/03/2022 11:23:27	12/03/2022 23:32:00	Interna-Não programada-Meio ambiente- Vento	220	1	4563	12,14
607 2	3	2022	16481	2	574	ZN210599 07	2022356652	1	3	12/03/2022 11:25:30	13/03/2022 13:00:00	Interna-Não programada-Meio ambiente- Vento	220	1	5682	25,57
607 2	3	2022	16493	1	338	GP111801 31	2022356653	1	3	12/03/2022 08:10:14	12/03/2022 13:29:00	Interna-Não programada-Meio ambiente- Vento	220	103	16306	547,2 2
607 2	3	2022	14944	1	341	MR211012 71	2022356657	1	3	12/03/2022 11:27:13	12/03/2022 13:59:00	Interna-Não programada-Meio ambiente- Vento	220	1	24204	2,53
607 2	3	2022	14873	34	18	BA213739 56	2022356658	1	3	12/03/2022 11:27:14	12/03/2022 19:55:00	Interna-Não programada-Meio ambiente- Descarga Atmosférica	220	1	6352	8,46
607 2	3	2022	14961	3	190	PI1131697 2	2022356659	1	3	12/03/2022 11:27:20	12/03/2022 13:18:32	Interna-Não programada-Meio ambiente- Vento	220	85	40737	157,5 3
607 2	3	2022	14931	3	98	IT2100023 4	2022356663	1	3	12/03/2022 11:28:46	12/03/2022 14:48:00	Interna-Não programada-Meio ambiente- Vento	220	1	19551	3,32
607 2	3	2022	14889	30	34	CT123583 70	2022356667	1	3	12/03/2022 11:29:09	12/03/2022 15:20:00	Interna-Não programada-Meio ambiente- Descarga Atmosférica	34500	1	20783	3,85
607 2	3	2022	14921	2	8	EU110857 80	2022356669	1	3	12/03/2022 11:29:33	12/03/2022 13:28:00	Interna-Não programada-Meio ambiente- Vento	220	131	11909	258,6 2
607 2	3	2022	14946	30	132	NR113241 21	2022356672	1	3	12/03/2022 11:20:38	12/03/2022 13:32:00	Interna-Não programada-Meio ambiente- Descarga Atmosférica	220	120	10820	262,7 3
607 2	3	2022	14961	1	190	Z9601385 52	2022356673	1	3	12/03/2022 11:29:52	12/03/2022 13:16:54	Interna-Não programada-Meio ambiente- Vento	220	1	40737	1,78
607 2	3	2022	14881	2	30	CP121554 95	2022356675	1	3	12/03/2022 11:16:40	12/03/2022 14:26:49	Interna-Não programada-Meio ambiente- Descarga Atmosférica	13800	11	11868	34,86
607 2	3	2022	16493	2	388	GP213533 99	2022356681	1	3	12/03/2022 11:32:12	13/03/2022 00:19:00	Interna-Não programada-Meio ambiente- Descarga Atmosférica	220	1	16306	12,78
607 2	3	2022	14904	31	283	FB210713 17	2022356683	1	3	12/03/2022 11:32:29	12/03/2022 23:53:00	Interna-Não programada-Meio ambiente- Vento	220	1	11698	12,34
607 2	3	2022	14963	2	414	PO123332 44	2022356684	1	3	12/03/2022 11:31:11	13/03/2022 14:36:00	Interna-Não programada-Meio ambiente- Vento	13800	6	27411	162,4 8
607 2	3	2022	14898	2	50	EA120401 00	2022356688	1	3	12/03/2022 11:33:10	12/03/2022 18:30:00	Interna-Não programada-Meio ambiente- Descarga Atmosférica	13800	18	12605	125,0 5
607 2	3	2022	16481	2	574	ZN211467 25	2022356689	1	3	12/03/2022 11:33:35	13/03/2022 03:32:00	Interna-Não programada-Meio ambiente- Descarga Atmosférica	220	2	5682	31,95
607 2	3	2022	15741	10	420	10023764 609	2022356692	1	3	12/03/2022 11:34:04	12/03/2022 15:13:00	Interna-Não programada-Meio ambiente- Vento	220	1	85147	3,65
607 2	3	2022	14928	1	91	IW210403 62	2022356693	1	3	12/03/2022 11:34:16	12/03/2022 18:12:00	Interna-Não programada-Meio ambiente- Vento	220	2	11950	13,26
607 2	3	2022	16490	2	59	10033861 194	2022356699	1	3	12/03/2022 11:35:37	12/03/2022 22:22:00	Interna-Não programada-Meio ambiente- Vento	220	1	21678	10,77
607 2	3	2022	14961	2	190	Z9600357 38	2022356701	1	3	12/03/2022 11:35:59	12/03/2022 15:22:30	Interna-Não programada-Meio ambiente- Vento	220	1	40737	3,78
607 2	3	2022	14911	1	100	AZ124045 63	2022356703	1	3	12/03/2022 11:16:57	12/03/2022 13:21:00	Interna-Não programada-Meio ambiente- Descarga Atmosférica	13800	21	14991	43,42
607 2	3	2022	14978	34	216	2160444	2022356704	1	3	12/03/2022 11:31:06	12/03/2022 13:16:58	Interna-Não programada-Meio ambiente- Vento	34500	40	8771	70,58
607 2	3	2022	14978	34	216	2160444	2022356704	1	3	12/03/2022 11:31:06	12/03/2022 19:15:39	Interna-Não programada-Meio ambiente- Vento	34500	43	8771	332,9 3

607 2	3	2022	14978	34	216	2160444	2022356704	1	3	12/03/2022 11:31:06	12/03/2022 20:00:00	Interna-Não programada-Meio ambiente- Vento	34500	6	8771	50,89
607 2	3	2022	14978	34	216	2160444	2022356704	1	3	12/03/2022 11:31:06	13/03/2022 12:41:49	Interna-Não programada-Meio ambiente- Vento	34500	17	8771	428,0 4
607 2	3	2022	14978	34	216	2160444	2022356704	1	3	13/03/2022 00:26:00	13/03/2022 00:41:16	Interna-Não programada-Meio ambiente- Vento	34500	40	8771	10,18
607 2	3	2022	14978	34	216	2160444	2022356704	1	3	13/03/2022 13:51:45	13/03/2022 14:02:10	Interna-Não programada-Meio ambiente- Vento	34500	49	8771	8,51
607 2	3	2022	14956	31	114	MY213064 76	2022356706	1	3	12/03/2022 11:36:42	12/03/2022 13:33:00	Interna-Não programada-Meio ambiente- Descarga Atmosférica	220	1	32773	1,94
607 2	3	2022	16475	7	453	14265874	2022356710	1	3	12/03/2022 11:37:49	12/03/2022 16:36:00	Interna-Não programada-Meio ambiente- Vento	220	1	49277	4,97
607 2	3	2022	14916	31	209	GH124475 43	2022356712	1	3	12/03/2022 11:38:25	12/03/2022 15:09:00	Interna-Não programada-Meio ambiente- Vento	34500	1	19178	3,51
607 2	3	2022	14937	8	237	AN211150 14	2022356713	1	3	12/03/2022 11:38:27	12/03/2022 19:47:00	Interna-Não programada-Meio ambiente- Descarga Atmosférica	220	2	33528	16,29
607 2	3	2022	14881	31	30	CP112540 64	2022356716	1	3	12/03/2022 11:39:22	13/03/2022 07:40:37	Interna-Não programada-Meio ambiente- Vento	220	1	11868	20,02
607 2	3	2022	14944	1	426	PK320600 58	2022356718	1	3	12/03/2022 09:11:32	12/03/2022 18:34:00	Interna-Não programada-Meio ambiente- Vento	13800	3	24204	28,12
607 2	3	2022	14946	30	132	NV122705 71	2022356724	1	3	12/03/2022 11:36:14	12/03/2022 14:17:00	Interna-Não programada-Meio ambiente- Vento	34500	1	10820	2,68
607 2	3	2022	14933	2	102	70040746	2022356729	1	3	12/03/2022 11:42:42	12/03/2022 20:43:00	Interna-Não programada-Meio ambiente- Vento	220	1	19128	9,00
607 2	3	2022	14865	1	9	AC212220 12	2022356730	1	3	12/03/2022 11:43:01	12/03/2022 16:16:00	Interna-Não programada-Meio ambiente- Descarga Atmosférica	220	2	17707	9,10
607 2	3	2022	16494	31	583	NQ123511 86	2022356742	1	3	12/03/2022 11:44:07	12/03/2022 18:54:00	Interna-Não programada-Meio ambiente- Vento	34500	8	17414	57,32
607 2	3	2022	14876	32	23	BJ2125701 2	2022356743	1	3	12/03/2022 11:44:28	12/03/2022 22:50:00	Interna-Não programada-Meio ambiente- Descarga Atmosférica	220	1	10258	11,09
607 2	3	2022	14963	33	152	MX213776 26	2022356753	1	3	12/03/2022 11:47:09	13/03/2022 12:12:00	Interna-Não programada-Meio ambiente- Descarga Atmosférica	220	1	27411	24,41
607 2	3	2022	14863	12	5	10029716 495	2022356757	1	3	12/03/2022 11:48:08	12/03/2022 23:57:00	Interna-Não programada-Meio ambiente- Vento	220	1	86347	12,15
607 2	3	2022	15739	8	62	GN122754 86	2022356762	1	3	12/03/2022 10:21:39	12/03/2022 13:00:00	Interna-Não programada-Meio ambiente- Vento	13800	251	46228	662,4 3
607 2	3	2022	14939	1	207	SE123699 87	2022356766	1	3	12/03/2022 10:53:21	12/03/2022 14:43:00	Interna-Não programada-Meio ambiente- Descarga Atmosférica	13800	5	13765	19,14
607 2	3	2022	14928	32	260	SZ1237561 0	2022356774	1	3	12/03/2022 11:54:18	12/03/2022 22:37:00	Interna-Não programada-Meio ambiente- Descarga Atmosférica	34500	1	11950	10,71
607 2	3	2022	14929	1	463	MS112703 52	2022356778	1	3	12/03/2022 11:54:44	12/03/2022 20:13:00	Interna-Não programada-Meio ambiente- Descarga Atmosférica	220	89	19077	739,1 0
607 2	3	2022	16477	1	75	GA110481 30	2022356779	1	3	12/03/2022 11:54:49	12/03/2022 16:46:00	Interna-Não programada-Meio ambiente- Árvore ou Vegetação	220	56	7266	271,7 7
607 2	3	2022	15741	11	420	15530218	2022356783	1	3	12/03/2022 11:55:07	12/03/2022 13:45:00	Interna-Não programada-Meio ambiente- Vento	220	1	85147	1,83
607 2	3	2022	14945	1	185	AZ112719 66	2022356785	1	3	12/03/2022 11:55:15	12/03/2022 17:44:00	Interna-Não programada-Meio ambiente- Descarga Atmosférica	220	2	9964	11,63
607 2	3	2022	14940	2	541	1350424	2022356791	1	3	12/03/2022 11:42:00	12/03/2022 11:51:00	Interna-Não programada-Meio ambiente- Vento	34500	934	107295	140,1 0
607 2	3	2022	14940	31	135	1350424	2022356791	1	3	12/03/2022 11:42:00	12/03/2022 11:51:00	Interna-Não programada-Meio ambiente- Vento	34500	34	107295	5,10
607 2	3	2022	14970	4	160	RV120000 04	2022356793	1	3	12/03/2022 11:56:55	12/03/2022 19:28:00	Interna-Não programada-Meio ambiente- Vento	13800	3	30477	22,55
607 2	3	2022	14953	4	330	10025770 290	2022356799	1	3	12/03/2022 11:58:51	13/03/2022 08:41:00	Interna-Não programada-Meio ambiente- Vento	220	1	20567	20,70



607 2	3	2022	14906	1	56	70059834	2022356800	1	3	12/03/2022 07:49:48	12/03/2022 20:29:00	Interna-Não programada-Meio ambiente- Vento	220	1	31618	12,65
607 2	3	2022	14971	9	421	LZ1120909 2	2022356802	1	3	12/03/2022 11:59:16	12/03/2022 14:00:53	Interna-Não programada-Meio ambiente- Vento	220	54	47712	109,4 6
607 2	3	2022	14959	2	556	19300436 27	2022356806	1	3	12/03/2022 12:00:36	12/03/2022 17:08:00	Interna-Não programada-Meio ambiente- Vento	220	1	5681	5,12
607 2	3	2022	15748	31	148	UT212746 89	2022356807	1	3	12/03/2022 12:00:44	12/03/2022 14:17:00	Interna-Não programada-Meio ambiente- Vento	220	1	11701	2,27
607 2	3	2022	14941	1	92	IU1201478 5	2022356809	1	3	12/03/2022 09:43:22	12/03/2022 14:29:00	Interna-Não programada-Meio ambiente- Vento	13800	7	7508	33,32
607 2	3	2022	14962	1	151	10033615 002	2022356810	1	3	12/03/2022 12:01:06	13/03/2022 09:34:37	Interna-Não programada-Meio ambiente- Vento	220	1	15140	21,56
607 2	3	2022	14894	1	204	22001542 9	2022356820	1	3	12/03/2022 12:04:26	12/03/2022 20:25:00	Interna-Não programada-Meio ambiente- Vento	220	1	18219	8,34
607 2	3	2022	15749	2	340	NH122021 13LD	2022356821	1	3	12/03/2022 11:48:46	12/03/2022 13:35:00	Interna-Não programada-Meio ambiente- Descarga Atmosférica	13800	69	14752	122,1 7
607 2	3	2022	14949	1	136	PO213127 33	2022356823	1	3	12/03/2022 12:04:37	13/03/2022 10:14:00	Interna-Não programada-Meio ambiente- Vento	220	1	1843	22,16
607 2	3	2022	16487	4	63	GN120015 01	2022356829	1	3	13/03/2022 05:55:36	13/03/2022 09:01:00	Interna-Não programada-Meio ambiente- Vento	13800	211	42371	651,9 9
607 2	3	2022	14887	34	584	CM120860 86	2022356830	1	3	12/03/2022 11:54:36	12/03/2022 12:37:00	Interna-Não programada-Meio ambiente- Descarga Atmosférica	34500	5	3608	3,53
607 2	3	2022	14933	2	102	JA1229796 9	2022356834	1	3	12/03/2022 12:06:03	12/03/2022 21:33:00	Interna-Não programada-Meio ambiente- Descarga Atmosférica	13800	2	19128	18,90
607 2	3	2022	16494	3	129	NQ122804 65	2022356836	1	3	12/03/2022 12:06:08	12/03/2022 14:18:00	Interna-Não programada-Meio ambiente- Descarga Atmosférica	13800	3	17414	6,59
607 2	3	2022	14865	2	349	AC120204 70	2022356841	1	3	12/03/2022 12:07:01	12/03/2022 19:09:00	Interna-Não programada-Meio ambiente- Descarga Atmosférica	13800	2	17707	14,07
607 2	3	2022	14989	3	80	30028899	2022356842	1	3	12/03/2022 07:42:17	13/03/2022 00:28:00	Interna-Não programada-Meio ambiente- Vento	220	1	24112	16,76
607 2	3	2022	15745	6	103	10031808 725	2022356851	1	3	12/03/2022 12:08:02	12/03/2022 15:12:42	Interna-Não programada-Meio ambiente- Vento	220	1	20635	3,08
607 2	3	2022	14963	2	414	PO122971 41	2022356859	1	3	12/03/2022 11:18:00	13/03/2022 01:22:00	Interna-Não programada-Meio ambiente- Vento	13800	16	27411	225,0 7
607 2	3	2022	16480	5	386	28602990 45	2022356862	1	3	12/03/2022 12:10:43	12/03/2022 14:10:00	Interna-Não programada-Meio ambiente- Vento	220	1	25491	1,99
607 2	3	2022	15740	1	420	AP110000 21	2022356865	1	3	12/03/2022 12:08:23	12/03/2022 18:04:36	Interna-Não programada-Meio ambiente- Vento	220	230	51063	1365, 50
607 2	3	2022	16488	4	61	GN110017 45	2022356867	1	3	12/03/2022 09:56:58	12/03/2022 13:36:15	Interna-Não programada-Meio ambiente- Descarga Atmosférica	220	102	39264	372,7 8
607 2	3	2022	14940	4	38	DH121995 46	2022356872	1	3	12/03/2022 12:13:03	12/03/2022 13:30:00	Interna-Não programada-Meio ambiente- Vento	13800	200	107295	256,5 0
607 2	3	2022	15741	10	420	10020154 672	2022356873	1	3	12/03/2022 12:13:04	12/03/2022 21:38:00	Interna-Não programada-Meio ambiente- Vento	220	1	85147	9,42
607 2	3	2022	14964	1	222	28100157 34	2022356875	1	3	12/03/2022 12:13:56	13/03/2022 07:59:00	Interna-Não programada-Meio ambiente- Vento	220	1	27503	19,75
607 2	3	2022	14984	4	176	LG212913 51	2022356876	1	3	12/03/2022 12:14:02	12/03/2022 15:38:00	Interna-Não programada-Meio ambiente- Vento	220	1	43149	3,40
607 2	3	2022	16475	4	453	AP110150 61	2022356878	1	3	12/03/2022 11:28:51	12/03/2022 15:54:00	Interna-Não programada-Meio ambiente- Vento	220	107	49277	472,8 5
607 2	3	2022	16484	32	570	MV211361 38	2022356879	1	3	12/03/2022 12:14:44	13/03/2022 08:10:00	Interna-Não programada-Meio ambiente- Descarga Atmosférica	220	2	6593	39,84
607 2	3	2022	14984	4	176	TR121568 38	2022356885	1	3	12/03/2022 12:02:57	12/03/2022 13:42:07	Interna-Não programada-Meio ambiente- Vento	13800	273	43149	451,2 1
607 2	3	2022	14984	4	176	TR121568 38	2022356885	1	3	12/03/2022 12:02:57	12/03/2022 14:02:36	Interna-Não programada-Meio ambiente- Vento	13800	151	43149	301,1 2

607 2	3	2022	16493	1	338	10000404 436	2022356890	1	3	12/03/2022 12:16:12	12/03/2022 22:48:04	Interna-Não programada-Meio ambiente- Vento	220	1	16306	10,53
607 2	3	2022	14962	1	41	ED112809 05	2022356893	1	3	12/03/2022 12:17:30	12/03/2022 13:34:00	Interna-Não programada-Meio ambiente- Vento	220	70	15140	89,25
607 2	3	2022	14939	2	112	LC121898 54	2022356894	1	3	12/03/2022 12:07:44	12/03/2022 13:38:00	Interna-Não programada-Meio ambiente- Descarga Atmosférica	13800	5	13765	7,52
607 2	3	2022	16490	3	59	10208926	2022356896	1	3	12/03/2022 12:18:13	13/03/2022 11:14:00	Interna-Não programada-Meio ambiente- Vento	220	1	21678	22,93
607 2	3	2022	14985	1	180	UR123171 35	2022356899	1	3	12/03/2022 12:15:18	12/03/2022 14:43:00	Interna-Não programada-Meio ambiente- Descarga Atmosférica	13800	11	24085	27,08
607 2	3	2022	16493	1	310	SV121172 17	2022356904	1	3	12/03/2022 12:18:55	12/03/2022 15:54:43	Interna-Não programada-Meio ambiente- Vento	13800	18	16306	64,74
607 2	3	2022	14928	1	195	IW123601 44	2022356908	1	3	12/03/2022 12:20:37	12/03/2022 21:00:00	Interna-Não programada-Meio ambiente- Descarga Atmosférica	13800	1	11950	8,66
607 2	3	2022	14865	2	349	AV211935 92	2022356909	1	3	12/03/2022 12:20:43	13/03/2022 09:22:00	Interna-Não programada-Meio ambiente- Descarga Atmosférica	220	1	17707	21,02
607 2	3	2022	14985	3	180	UR184284 21TS	2022356910	1	3	12/03/2022 12:00:55	12/03/2022 14:51:00	Interna-Não programada-Meio ambiente- Vento	13800	49	24085	138,9 0
607 2	3	2022	14963	31	152	PO120209 47	2022356911	1	3	12/03/2022 10:43:34	12/03/2022 17:43:46	Interna-Não programada-Meio ambiente- Vento	34500	2	27411	14,01
607 2	3	2022	14963	31	152	PO120209 47	2022356911	1	3	12/03/2022 10:43:34	13/03/2022 19:15:01	Interna-Não programada-Meio ambiente- Vento	34500	46	27411	1496, 11
607 2	3	2022	14930	32	374	10029097 183	2022356915	1	3	12/03/2022 12:22:06	12/03/2022 13:09:00	Interna-Não programada-Meio ambiente- Vento	220	1	54284	0,78
607 2	3	2022	14930	35	374	FA122454 53	2022356919	1	3	12/03/2022 11:13:44	13/03/2022 13:06:00	Interna-Não programada-Meio ambiente- Descarga Atmosférica	34500	3	54284	77,61
607 2	3	2022	14939	2	112	LC212887 85	2022356921	1	3	12/03/2022 12:24:26	12/03/2022 20:51:00	Interna-Não programada-Meio ambiente- Descarga Atmosférica	220	1	13765	8,44
607 2	3	2022	14961	3	190	10006542 075	2022356922	1	3	12/03/2022 12:24:45	12/03/2022 15:36:55	Interna-Não programada-Meio ambiente- Vento	220	1	40737	3,20
607 2	3	2022	14934	32	480	JT1245590 6	2022356923	1	3	12/03/2022 12:25:00	13/03/2022 17:19:33	Interna-Não programada-Meio ambiente- Vento	34500	3	7180	86,73
607 2	3	2022	14934	32	480	JT1245590 6	2022356923	1	3	13/03/2022 13:30:17	13/03/2022 17:19:33	Interna-Não programada-Meio ambiente- Vento	34500	49	7180	187,2 3
607 2	3	2022	14859	9	588	22101451 75	2022356926	1	3	12/03/2022 12:25:24	12/03/2022 20:19:00	Interna-Não programada-Meio ambiente- Vento	220	1	27366	7,89
607 2	3	2022	14937	8	237	AN122587 97	2022356928	1	3	12/03/2022 12:25:34	13/03/2022 00:14:00	Interna-Não programada-Meio ambiente- Descarga Atmosférica	13800	7	33528	82,65
607 2	3	2022	14971	5	421	12044424 0	2022356934	1	3	12/03/2022 12:26:21	12/03/2022 14:55:00	Interna-Não programada-Meio ambiente- Vento	220	1	47712	2,48
607 2	3	2022	14956	2	242	MY213651 56	2022356937	1	3	12/03/2022 12:27:06	12/03/2022 22:17:16	Interna-Não programada-Meio ambiente- Vento	220	1	32773	9,84
607 2	3	2022	14872	12	60	GN110858 52	2022356939	1	3	12/03/2022 11:42:26	12/03/2022 14:01:00	Interna-Não programada-Meio ambiente- Vento	220	76	40903	175,5 2
607 2	3	2022	14894	2	204	PV120000 71LD	2022356941	1	3	12/03/2022 12:28:37	12/03/2022 22:13:00	Interna-Não programada-Meio ambiente- Vento	13800	227	18219	2210, 92
607 2	3	2022	15730	2	415	RV212715 08	2022356942	1	3	12/03/2022 12:28:42	12/03/2022 14:42:00	Interna-Não programada-Meio ambiente- Vento	220	1	1287	2,22
607 2	3	2022	14890	2	34	CT110000 40	2022356943	1	3	12/03/2022 12:28:47	12/03/2022 14:07:00	Interna-Não programada-Meio ambiente- Descarga Atmosférica	220	46	47179	75,30
607 2	3	2022	14970	1	160	63007197 4	2022356946	1	3	12/03/2022 12:29:27	12/03/2022 18:12:00	Interna-Não programada-Meio ambiente- Vento	220	1	30477	5,71
607 2	3	2022	14921	2	169	RV120331 58	2022356948	1	3	12/03/2022 12:29:51	12/03/2022 15:34:00	Interna-Não programada-Meio ambiente- Vento	13800	1	11909	3,07
607 2	3	2022	14925	4	88	IB2125343 1	2022356953	1	3	12/03/2022 12:30:35	12/03/2022 14:46:00	Interna-Não programada-Meio ambiente- Descarga Atmosférica	220	1	18642	2,26

607 2	3	2022	14885	7	61	12075516	2022356954	1	3	12/03/2022 12:30:52	12/03/2022 15:05:00	Interna-Não programada-Meio ambiente- Vento	220	1	35014	2,57
607 2	3	2022	14963	3	152	PO103919 79	2022356973	1	3	12/03/2022 12:31:29	12/03/2022 22:29:22	Interna-Não programada-Meio ambiente- Vento	13800	46	27411	458,3 8
607 2	3	2022	15727	4	322	BV120381 24	2022356975	1	3	12/03/2022 11:45:07	12/03/2022 15:10:00	Interna-Não programada-Meio ambiente- Descarga Atmosférica	13800	19	12905	64,88
607 2	3	2022	14973	33	133	AZ123852 04	2022356976	1	3	12/03/2022 12:35:43	13/03/2022 11:36:00	Interna-Não programada-Meio ambiente- Descarga Atmosférica	34500	7	12028	161,0 3
607 2	3	2022	14939	2	352	LC123088 25	2022356977	1	3	12/03/2022 12:36:06	12/03/2022 20:17:00	Interna-Não programada-Meio ambiente- Descarga Atmosférica	13800	6	13765	46,09
607 2	3	2022	14969	5	160	63013611 7	2022356980	1	3	12/03/2022 12:37:22	12/03/2022 21:58:00	Interna-Não programada-Meio ambiente- Vento	220	1	40857	9,34
607 2	3	2022	14918	32	1	SA123976 21	2022356981	1	3	12/03/2022 12:37:57	12/03/2022 18:15:00	Interna-Não programada-Meio ambiente- Descarga Atmosférica	34500	7	33592	39,32
607 2	3	2022	14979	3	202	SL1230692 9	2022356983	1	3	12/03/2022 11:45:32	12/03/2022 16:55:00	Interna-Não programada-Meio ambiente- Descarga Atmosférica	13800	71	17385	366,2 0
607 2	3	2022	14866	1	12	AR210094 70	2022356984	1	3	12/03/2022 12:38:44	13/03/2022 11:11:00	Interna-Não programada-Meio ambiente- Vento	220	2	2481	45,08
607 2	3	2022	14920	1	96	IX2137795 6	2022356991	1	3	12/03/2022 12:41:42	12/03/2022 18:02:00	Interna-Não programada-Meio ambiente- Descarga Atmosférica	220	1	14606	5,34
607 2	3	2022	14928	32	260	IW121413 96	2022356992	1	3	12/03/2022 12:41:42	12/03/2022 15:29:00	Interna-Não programada-Meio ambiente- Descarga Atmosférica	34500	10	11950	27,88
607 2	3	2022	15738	6	62	I3155611	2022356996	1	3	12/03/2022 12:42:23	12/03/2022 14:19:00	Interna-Não programada-Meio ambiente- Vento	220	1	39226	1,61
607 2	3	2022	14963	33	152	UC214434 56	2022356999	1	3	12/03/2022 12:42:44	13/03/2022 12:31:00	Interna-Não programada-Meio ambiente- Descarga Atmosférica	220	1	27411	23,80
607 2	3	2022	14953	1	19	IY2114659 0	2022357001	1	3	12/03/2022 12:43:25	12/03/2022 14:50:00	Interna-Não programada-Meio ambiente- Descarga Atmosférica	220	1	20567	2,11
607 2	3	2022	14917	1	123	IA1222274 3	2022357002	1	3	12/03/2022 12:43:26	12/03/2022 13:43:24	Interna-Não programada-Meio ambiente- Vento	13800	8	6209	8,00
607 2	3	2022	16479	2	386	49900909 40	2022357008	1	3	12/03/2022 12:44:49	12/03/2022 14:53:00	Interna-Não programada-Meio ambiente- Vento	220	1	54634	2,14
607 2	3	2022	14925	4	88	IB2100002 8	2022357023	1	3	12/03/2022 12:46:54	12/03/2022 15:44:00	Interna-Não programada-Meio ambiente- Descarga Atmosférica	220	3	18642	8,85
607 2	3	2022	14963	2	414	PO111507 86	2022357026	1	3	12/03/2022 12:47:07	13/03/2022 08:53:00	Interna-Não programada-Meio ambiente- Descarga Atmosférica	220	2	27411	40,20
607 2	3	2022	14925	3	88	50010165	2022357028	1	3	12/03/2022 12:47:29	12/03/2022 14:46:00	Interna-Não programada-Meio ambiente- Vento	220	1	18642	1,98
607 2	3	2022	14894	2	204	PV211946 87	2022357031	1	3	12/03/2022 11:23:31	13/03/2022 00:16:00	Interna-Não programada-Meio ambiente- Descarga Atmosférica	220	4	18219	51,50
607 2	3	2022	14894	2	204	PV113828 96	2022357042	1	3	12/03/2022 11:23:05	12/03/2022 19:41:00	Interna-Não programada-Meio ambiente- Vento	220	22	18219	182,5 7
607 2	3	2022	16482	6	577	SH210088 33	2022357052	1	3	12/03/2022 12:49:32	12/03/2022 17:37:00	Interna-Não programada-Meio ambiente- Vento	220	1	16719	4,79
607 2	3	2022	14940	3	241	VA214122 00	2022357054	1	3	12/03/2022 12:49:44	12/03/2022 15:58:00	Interna-Não programada-Meio ambiente- Descarga Atmosférica	220	2	107295	6,28
607 2	3	2022	14962	32	151	PK120472 38	2022357057	1	3	12/03/2022 10:39:36	12/03/2022 18:47:00	Interna-Não programada-Meio ambiente- Vento	34500	7	15140	56,86
607 2	3	2022	14943	3	197	IH1225236 4	2022357062	1	3	12/03/2022 09:44:59	12/03/2022 15:31:00	Interna-Não programada-Meio ambiente- Descarga Atmosférica	13800	12	14290	69,20
607 2	3	2022	14978	31	216	TL1220877 3	2022357077	1	3	12/03/2022 12:09:32	12/03/2022 15:19:00	Interna-Não programada-Meio ambiente- Descarga Atmosférica	34500	49	8771	154,7 3
607 2	3	2022	14904	34	283	PS122989 47	2022357079	1	3	12/03/2022 12:52:58	13/03/2022 11:52:00	Interna-Não programada-Meio ambiente- Vento	34500	1	11698	22,98
607 2	3	2022	15749	1	249	VD210564 63	2022357083	1	3	12/03/2022 12:54:46	12/03/2022 19:44:00	Interna-Não programada-Meio ambiente- Descarga Atmosférica	220	1	14752	6,82

607 2	3	2022	16481	2	574	ZN120691 71	2022357085	1	3	12/03/2022 07:56:09	12/03/2022 15:32:00	Interna-Não programada-Meio ambiente- Descarga Atmosférica	13800	7	5682	53,18
607 2	3	2022	15750	1	45	CX123904 97	2022357086	1	3	12/03/2022 12:55:42	12/03/2022 19:30:00	Interna-Não programada-Meio ambiente- Descarga Atmosférica	13800	3	6349	19,72
607 2	3	2022	16478	1	350	AO212190 79	2022357087	1	3	12/03/2022 12:55:59	12/03/2022 14:47:00	Interna-Não programada-Meio ambiente- Vento	220	1	8729	1,85
607 2	3	2022	14894	2	204	PV213180 23	2022357088	1	3	12/03/2022 12:28:37	13/03/2022 00:43:00	Interna-Não programada-Meio ambiente- Vento	220	2	18219	24,48
607 2	3	2022	14933	1	102	JA2112799 7	2022357090	1	3	12/03/2022 12:56:27	13/03/2022 00:13:00	Interna-Não programada-Meio ambiente- Descarga Atmosférica	220	1	19128	11,28
607 2	3	2022	15728	31	322	BV122023 66	2022357092	1	3	12/03/2022 11:49:26	13/03/2022 15:23:26	Interna-Não programada-Meio ambiente- Vento	34500	8	2455	220,5 3
607 2	3	2022	14881	32	30	BH123314 13	2022357093	1	3	12/03/2022 12:57:04	13/03/2022 10:43:00	Interna-Não programada-Meio ambiente- Descarga Atmosférica	34500	13	11868	282,9 5
607 2	3	2022	14881	32	30	DV121694 84	2022357103	1	3	12/03/2022 12:26:38	12/03/2022 18:20:00	Interna-Não programada-Meio ambiente- Descarga Atmosférica	34500	46	11868	270,9 1
607 2	3	2022	15727	3	322	PJ2120002 3	2022357110	1	3	12/03/2022 13:00:52	12/03/2022 16:40:00	Interna-Não programada-Meio ambiente- Descarga Atmosférica	220	1	12905	3,65
607 2	3	2022	14894	1	324	AX120001 54	2022357117	1	3	12/03/2022 12:25:09	12/03/2022 15:45:00	Interna-Não programada-Meio ambiente- Vento	13800	26	18219	86,60
607 2	3	2022	16491	30	49	AI2103302 1	2022357118	1	3	12/03/2022 13:03:07	13/03/2022 17:03:00	Interna-Não programada-Meio ambiente- Descarga Atmosférica	220	1	17576	28,00
607 2	3	2022	14943	3	197	IH1138031 0	2022357121	1	3	12/03/2022 13:03:25	12/03/2022 21:32:00	Interna-Não programada-Meio ambiente- Descarga Atmosférica	220	1	14290	8,48
607 2	3	2022	15732	32	36	DE122332 03	2022357128	1	3	12/03/2022 11:43:14	12/03/2022 19:17:00	Interna-Não programada-Meio ambiente- Descarga Atmosférica	34500	4	15649	30,25
607 2	3	2022	14946	1	393	CV213841 43	2022357131	1	3	12/03/2022 13:06:43	13/03/2022 08:46:00	Interna-Não programada-Meio ambiente- Vento	220	2	10820	39,31
607 2	3	2022	14881	32	30	DV112040 79	2022357144	1	3	12/03/2022 13:09:54	13/03/2022 12:07:00	Interna-Não programada-Meio ambiente- Descarga Atmosférica	220	2	11868	45,90
607 2	3	2022	14940	1	541	8206274	2022357146	1	3	12/03/2022 13:10:06	12/03/2022 17:31:00	Interna-Não programada-Meio ambiente- Vento	13800	11	107295	47,83
607 2	3	2022	14865	1	128	NZ111047 13	2022357149	1	3	12/03/2022 13:00:13	12/03/2022 18:52:00	Interna-Não programada-Meio ambiente- Árvore ou Vegetação	220	136	17707	797,3 8
607 2	3	2022	14894	2	40	CB212558 67	2022357152	1	3	12/03/2022 13:11:55	13/03/2022 08:56:00	Interna-Não programada-Meio ambiente- Árvore ou Vegetação	220	1	18219	19,73
607 2	3	2022	14925	1	88	IB1200002 0	2022357153	1	3	12/03/2022 12:52:04	12/03/2022 14:57:00	Interna-Não programada-Meio ambiente- Vento	13800	87	18642	181,1 5
607 2	3	2022	14860	3	198	AX213024 30	2022357154	1	3	12/03/2022 13:12:08	12/03/2022 18:19:00	Interna-Não programada-Meio ambiente- Descarga Atmosférica	220	1	27865	5,11
607 2	3	2022	14918	2	1	AQ120623 06	2022357155	1	3	12/03/2022 12:49:15	12/03/2022 16:25:00	Interna-Não programada-Meio ambiente- Descarga Atmosférica	13800	7	33592	25,17
607 2	3	2022	14866	1	12	AR212844 72	2022357169	1	3	12/03/2022 13:14:04	13/03/2022 08:23:00	Interna-Não programada-Meio ambiente- Descarga Atmosférica	220	1	2481	19,15
607 2	3	2022	14896	2	44	BV120820 45RE	2022357173	1	3	12/03/2022 08:05:11	12/03/2022 16:10:00	Interna-Não programada-Meio ambiente- Descarga Atmosférica	13800	3	4325	24,24
607 2	3	2022	14978	32	216	JL2132277 3	2022357175	1	3	12/03/2022 13:16:17	12/03/2022 23:30:00	Interna-Não programada-Meio ambiente- Vento	220	1	8771	10,23
607 2	3	2022	14940	2	541	SN212415 49	2022357180	1	3	12/03/2022 13:17:23	12/03/2022 18:57:00	Interna-Não programada-Meio ambiente- Vento	220	2	107295	11,32
607 2	3	2022	16493	1	107	GL213147 82	2022357182	1	3	12/03/2022 13:17:46	12/03/2022 22:54:00	Interna-Não programada-Meio ambiente- Descarga Atmosférica	220	1	16306	9,60
607 2	3	2022	14863	3	580	21107993	2022357183	1	3	12/03/2022 13:17:55	12/03/2022 19:44:00	Interna-Não programada-Meio ambiente- Vento	220	1	86347	6,43
607 2	3	2022	14881	32	30	BH113312 10	2022357185	1	3	12/03/2022 13:18:11	13/03/2022 20:54:00	Interna-Não programada-Meio ambiente- Descarga Atmosférica	220	1	11868	31,60

607 2	3	2022	14881	31	30	CP122452 99	2022357187	1	3	12/03/2022 11:26:56	12/03/2022 15:46:41	Interna-Não programada-Meio ambiente- Vento	34500	9	11868	38,96
607 2	3	2022	14906	1	56	JA1231302 3	2022357189	1	3	12/03/2022 10:00:43	12/03/2022 19:15:00	Interna-Não programada-Meio ambiente- Vento	13800	2	31618	18,48
607 2	3	2022	14940	1	565	LZ1206139 1	2022357194	1	3	12/03/2022 12:01:54	12/03/2022 21:41:04	Interna-Não programada-Meio ambiente- Vento	13800	83	107295	801,18
607 2	3	2022	14918	32	1	SA113981 94	2022357195	1	3	12/03/2022 13:19:43	12/03/2022 19:17:00	Interna-Não programada-Meio ambiente- Descarga Atmosférica	220	1	33592	5,95
607 2	3	2022	15734	2	394	KR123048 69	2022357200	1	3	12/03/2022 11:22:32	13/03/2022 10:40:00	Interna-Não programada-Meio ambiente- Vento	13800	16	2543	372,66
607 2	3	2022	14987	2	372	LZ1209715 8	2022357204	1	3	12/03/2022 12:56:31	12/03/2022 15:05:00	Interna-Não programada-Meio ambiente- Descarga Atmosférica	13800	12	17539	25,70
607 2	3	2022	14866	2	12	AR122516 73	2022357223	1	3	12/03/2022 13:22:59	13/03/2022 07:36:00	Interna-Não programada-Meio ambiente- Descarga Atmosférica	13800	5	2481	91,08
607 2	3	2022	15738	3	62	17058922	2022357227	1	3	12/03/2022 13:23:58	12/03/2022 21:08:00	Interna-Não programada-Meio ambiente- Vento	220	1	39226	7,73
607 2	3	2022	14876	1	23	BJ1200011 8	2022357229	1	3	12/03/2022 10:13:08	12/03/2022 20:37:00	Interna-Não programada-Meio ambiente- Descarga Atmosférica	13800	5	10258	51,99
607 2	3	2022	16493	2	573	AA211483 30	2022357233	1	3	12/03/2022 13:24:57	12/03/2022 20:08:00	Interna-Não programada-Meio ambiente- Descarga Atmosférica	220	1	16306	6,72
607 2	3	2022	16493	2	573	AA211526 74	2022357234	1	3	12/03/2022 13:25:11	12/03/2022 15:45:00	Interna-Não programada-Meio ambiente- Descarga Atmosférica	220	1	16306	2,33
607 2	3	2022	15732	2	220	HD214005 05	2022357239	1	3	12/03/2022 13:26:24	12/03/2022 19:00:00	Interna-Não programada-Meio ambiente- Vento	220	1	15649	5,56
607 2	3	2022	14973	31	163	NG211814 10	2022357241	1	3	12/03/2022 13:27:09	12/03/2022 19:21:00	Interna-Não programada-Meio ambiente- Descarga Atmosférica	220	1	12028	5,90
607 2	3	2022	14918	32	123	PS123126 34	2022357242	1	3	12/03/2022 13:27:12	12/03/2022 15:40:07	Interna-Não programada-Meio ambiente- Vento	34500	2	33592	4,43
607 2	3	2022	14904	34	283	FB124098 64	2022357244	1	3	12/03/2022 13:28:03	12/03/2022 15:05:00	Interna-Não programada-Meio ambiente- Vento	34500	41	11698	66,25
607 2	3	2022	14989	3	80	30033639	2022357245	1	3	12/03/2022 13:28:16	13/03/2022 10:20:00	Interna-Não programada-Meio ambiente- Vento	220	1	24112	20,86
607 2	3	2022	14911	1	71	GS121624 82	2022357248	1	3	12/03/2022 07:28:08	12/03/2022 16:28:00	Interna-Não programada-Meio ambiente- Descarga Atmosférica	13800	7	14991	62,98
607 2	3	2022	15745	7	103	JT1220980 3	2022357255	1	3	12/03/2022 13:18:12	13/03/2022 00:30:00	Interna-Não programada-Meio ambiente- Vento	13800	25	20635	279,92
607 2	3	2022	15745	7	103	JT1220980 3	2022357255	1	3	12/03/2022 22:00:00	13/03/2022 00:30:00	Interna-Não programada-Meio ambiente- Vento	13800	39	20635	97,50
607 2	3	2022	14940	1	38	10008724 405	2022357258	1	3	12/03/2022 13:32:12	12/03/2022 21:26:00	Interna-Não programada-Meio ambiente- Vento	220	1	107295	7,90
607 2	3	2022	14933	2	102	JA1206431 1	2022357260	1	3	12/03/2022 13:29:51	13/03/2022 08:33:00	Interna-Não programada-Meio ambiente- Descarga Atmosférica	13800	11	19128	209,58
607 2	3	2022	14973	33	133	CX210585 75	2022357261	1	3	12/03/2022 13:32:46	13/03/2022 10:08:46	Interna-Não programada-Meio ambiente- Descarga Atmosférica	220	1	12028	20,60
607 2	3	2022	16479	2	386	49901142 70	2022357262	1	3	12/03/2022 13:33:00	12/03/2022 19:25:44	Interna-Não programada-Meio ambiente- Vento	220	1	54634	5,88
607 2	3	2022	14941	2	92	IU1201477 9	2022357263	1	3	12/03/2022 13:10:36	12/03/2022 15:08:00	Interna-Não programada-Meio ambiente- Vento	13800	10	7508	19,57
607 2	3	2022	14953	1	138	PL1134933 7	2022357283	1	3	12/03/2022 13:34:34	12/03/2022 20:04:00	Interna-Não programada-Meio ambiente- Descarga Atmosférica	220	11	20567	71,40
607 2	3	2022	14930	35	374	FA103960 80	2022357289	1	3	12/03/2022 13:35:35	12/03/2022 15:40:29	Interna-Não programada-Meio ambiente- Vento	34500	183	54284	380,95
607 2	3	2022	14930	35	374	FA103960 80	2022357289	1	3	12/03/2022 13:35:35	13/03/2022 13:26:15	Interna-Não programada-Meio ambiente- Vento	34500	9	54284	214,60
607 2	3	2022	14930	35	374	FA103960 80	2022357289	1	3	12/03/2022 13:35:35	13/03/2022 17:33:51	Interna-Não programada-Meio ambiente- Vento	34500	16	54284	447,54



607 2	3	2022	14930	35	374	FA103960 80	2022357289	1	3	12/03/2022 13:35:35	13/03/2022 23:01:54	Interna-Não programada-Meio ambiente- Vento	34500	3	54284	100,3 2
607 2	3	2022	14930	35	374	FA103960 80	2022357289	1	3	12/03/2022 13:35:35	13/03/2022 23:22:44	Interna-Não programada-Meio ambiente- Vento	34500	46	54284	1554, 15
607 2	3	2022	14930	35	374	FA103960 80	2022357289	1	3	12/03/2022 23:11:25	12/03/2022 23:25:02	Interna-Não programada-Meio ambiente- Vento	34500	183	54284	41,53
607 2	3	2022	14930	35	374	FA103960 80	2022357289	1	3	13/03/2022 16:29:04	13/03/2022 16:36:02	Interna-Não programada-Meio ambiente- Vento	34500	180	54284	20,90
607 2	3	2022	14930	35	374	FA103960 80	2022357289	1	3	13/03/2022 18:18:05	13/03/2022 18:27:19	Interna-Não programada-Meio ambiente- Vento	34500	196	54284	30,16
607 2	3	2022	15749	1	249	VD123904 93	2022357290	1	3	12/03/2022 12:58:34	12/03/2022 15:45:00	Interna-Não programada-Meio ambiente- Descarga Atmosférica	13800	12	14752	33,29
607 2	3	2022	16494	3	129	NQ122228 43	2022357293	1	3	12/03/2022 13:39:16	13/03/2022 06:12:00	Interna-Não programada-Meio ambiente- Descarga Atmosférica	13800	2	17414	33,09
607 2	3	2022	14979	3	202	SC123915 19	2022357295	1	3	12/03/2022 09:44:00	12/03/2022 15:19:05	Interna-Não programada-Meio ambiente- Descarga Atmosférica	13800	87	17385	485,8 7
607 2	3	2022	16491	2	164	SC123915 19	2022357295	1	3	12/03/2022 09:44:00	12/03/2022 15:19:05	Interna-Não programada-Meio ambiente- Descarga Atmosférica	13800	3	17576	16,75
607 2	3	2022	14978	32	216	JL2125580 4	2022357299	1	3	12/03/2022 13:40:19	12/03/2022 21:57:00	Interna-Não programada-Meio ambiente- Vento	220	1	8771	8,28
607 2	3	2022	14909	23	58	10008319 039	2022357302	1	3	12/03/2022 13:41:13	13/03/2022 10:27:00	Interna-Não programada-Meio ambiente- Vento	220	1	39460	20,76
607 2	3	2022	14978	31	216	6907935	2022357304	1	3	12/03/2022 13:40:51	13/03/2022 12:23:42	Interna-Não programada-Meio ambiente- Vento	34500	59	8771	1340, 14
607 2	3	2022	14978	31	216	6907935	2022357304	1	3	13/03/2022 11:05:41	13/03/2022 12:23:42	Interna-Não programada-Meio ambiente- Vento	34500	6	8771	7,80
607 2	3	2022	14987	3	236	SV120747 98	2022357305	1	3	12/03/2022 13:41:29	12/03/2022 15:55:00	Interna-Não programada-Meio ambiente- Vento	13800	3	17539	6,68
607 2	3	2022	14985	31	180	UR123399 19	2022357326	1	3	12/03/2022 13:39:37	12/03/2022 15:07:00	Interna-Não programada-Meio ambiente- Descarga Atmosférica	34500	4	24085	5,83
607 2	3	2022	16476	12	453	GN110014 60	2022357334	1	3	12/03/2022 13:43:13	12/03/2022 16:41:00	Interna-Não programada-Meio ambiente- Vento	220	17	33637	50,37
607 2	3	2022	14943	2	197	40200774 61	2022357336	1	3	12/03/2022 13:45:12	12/03/2022 18:39:00	Interna-Não programada-Meio ambiente- Vento	220	1	14290	4,90
607 2	3	2022	15732	2	220	18004812 0	2022357337	1	3	12/03/2022 13:45:16	12/03/2022 17:59:00	Interna-Não programada-Meio ambiente- Vento	220	1	15649	4,23
607 2	3	2022	14984	1	331	G211854 63	2022357339	1	3	12/03/2022 13:45:51	12/03/2022 16:40:00	Interna-Não programada-Meio ambiente- Descarga Atmosférica	220	1	43149	2,90
607 2	3	2022	14858	1	373	10024241 685	2022357340	1	3	12/03/2022 13:46:00	12/03/2022 16:33:00	Interna-Não programada-Meio ambiente- Vento	220	1	67247	2,78
607 2	3	2022	14981	8	498	SW111888 51	2022357344	1	3	12/03/2022 13:06:57	12/03/2022 15:27:00	Interna-Não programada-Meio ambiente- Vento	220	143	54784	333,7 9
607 2	3	2022	14863	6	580	10020566 423	2022357349	1	3	12/03/2022 13:48:19	12/03/2022 20:58:00	Interna-Não programada-Meio ambiente- Vento	220	1	86347	7,16
607 2	3	2022	14905	1	362	BA124146 99	2022357355	1	3	12/03/2022 13:31:06	12/03/2022 15:24:00	Interna-Não programada-Meio ambiente- Descarga Atmosférica	13800	121	5464	227,6 8
607 2	3	2022	14951	1	228	PB121331 85	2022357357	1	3	12/03/2022 13:49:33	12/03/2022 17:32:00	Interna-Não programada-Meio ambiente- Descarga Atmosférica	13800	52	15103	192,7 9
607 2	3	2022	14924	31	88	IB1225075 1	2022357360	1	3	12/03/2022 13:25:17	12/03/2022 19:19:01	Interna-Não programada-Meio ambiente- Vento	34500	3	10079	17,69
607 2	3	2022	14924	31	88	IB1225075 1	2022357360	1	3	12/03/2022 13:25:17	13/03/2022 17:28:04	Interna-Não programada-Meio ambiente- Vento	34500	5	10079	140,2 3
607 2	3	2022	14924	31	88	IB1225075 1	2022357360	1	3	12/03/2022 23:23:39	13/03/2022 00:08:04	Interna-Não programada-Meio ambiente- Vento	34500	3	10079	2,22
607 2	3	2022	14924	31	88	IB1225075 1	2022357360	1	3	13/03/2022 08:41:12	13/03/2022 13:33:08	Interna-Não programada-Meio ambiente- Vento	34500	3	10079	14,60

607 2	3	2022	14894	2	204	PV103953 67	2022357366	1	3	12/03/2022 13:50:08	12/03/2022 15:08:21	Interna-Não programada-Meio ambiente- Vento	13800	148	18219	192,9 3
607 2	3	2022	14894	2	204	PV103953 67	2022357366	1	3	12/03/2022 13:50:08	12/03/2022 16:19:24	Interna-Não programada-Meio ambiente- Vento	13800	176	18219	437,8 5
607 2	3	2022	14894	2	204	PV103953 67	2022357366	1	3	12/03/2022 13:50:08	12/03/2022 16:56:39	Interna-Não programada-Meio ambiente- Vento	13800	166	18219	516,0 3
607 2	3	2022	14894	2	204	PV103953 67	2022357366	1	3	12/03/2022 17:04:38	12/03/2022 17:18:16	Interna-Não programada-Meio ambiente- Vento	13800	324	18219	73,62
607 2	3	2022	14894	2	204	PV103953 67	2022357366	1	3	12/03/2022 17:04:38	12/03/2022 19:11:29	Interna-Não programada-Meio ambiente- Vento	13800	125	18219	264,2 7
607 2	3	2022	14894	2	204	PV103953 67	2022357366	1	3	12/03/2022 17:04:38	12/03/2022 20:19:03	Interna-Não programada-Meio ambiente- Vento	13800	41	18219	132,8 5
607 2	3	2022	14944	3	124	MR210198 59	2022357373	1	3	12/03/2022 13:53:11	12/03/2022 18:48:00	Interna-Não programada-Meio ambiente- Vento	220	1	24204	4,91
607 2	3	2022	14902	4	49	FR112060 58	2022357382	1	3	12/03/2022 12:23:13	12/03/2022 14:44:00	Interna-Não programada-Meio ambiente- Descarga Atmosférica	220	134	5267	314,4 2
607 2	3	2022	14875	1	24	BM122862 63	2022357384	1	3	12/03/2022 12:05:44	12/03/2022 16:15:58	Interna-Não programada-Meio ambiente- Descarga Atmosférica	13800	5	5388	20,85
607 2	3	2022	16476	10	453	13229874	2022357407	1	3	12/03/2022 14:00:16	12/03/2022 16:05:00	Interna-Não programada-Meio ambiente- Vento	220	1	33637	2,08
607 2	3	2022	14859	2	419	99700117 09	2022357409	1	3	12/03/2022 14:00:23	12/03/2022 16:58:00	Interna-Não programada-Meio ambiente- Vento	220	1	27366	2,96
607 2	3	2022	14879	2	339	AW11000 003	2022357416	1	3	12/03/2022 13:39:44	12/03/2022 19:12:00	Interna-Não programada-Meio ambiente- Vento	220	113	29024	625,7 7
607 2	3	2022	14961	32	325	PI1210557 8	2022357424	1	3	12/03/2022 14:01:18	12/03/2022 15:12:00	Interna-Não programada-Meio ambiente- Descarga Atmosférica	34500	11	40737	12,96
607 2	3	2022	14978	33	216	53300001 71	2022357426	1	3	12/03/2022 14:02:37	13/03/2022 06:31:07	Interna-Não programada-Meio ambiente- Vento	220	1	8771	16,48
607 2	3	2022	14928	32	260	HL123843 45LD	2022357432	1	3	12/03/2022 13:03:42	12/03/2022 16:36:50	Interna-Não programada-Meio ambiente- Vento	34500	10	11950	35,52
607 2	3	2022	14928	32	260	HL123843 45LD	2022357432	1	3	12/03/2022 13:03:42	12/03/2022 20:02:50	Interna-Não programada-Meio ambiente- Vento	34500	17	11950	118,7 5
607 2	3	2022	14928	32	260	HL123843 45LD	2022357432	1	3	12/03/2022 13:03:42	12/03/2022 20:49:04	Interna-Não programada-Meio ambiente- Vento	34500	30	11950	232,6 8
607 2	3	2022	14928	32	260	HL123843 45LD	2022357432	1	3	12/03/2022 13:03:42	12/03/2022 23:39:15	Interna-Não programada-Meio ambiente- Vento	34500	12	11950	127,1 1
607 2	3	2022	14928	32	260	HL123843 45LD	2022357432	1	3	12/03/2022 16:36:59	12/03/2022 17:09:07	Interna-Não programada-Meio ambiente- Vento	34500	43	11950	23,03
607 2	3	2022	16494	1	583	27500320 22	2022357433	1	3	12/03/2022 14:03:33	12/03/2022 17:39:21	Interna-Não programada-Meio ambiente- Vento	220	1	17414	3,60
607 2	3	2022	14978	31	216	TL1230276 6	2022357437	1	3	12/03/2022 13:11:07	12/03/2022 18:29:00	Interna-Não programada-Meio ambiente- Descarga Atmosférica	34500	85	8771	450,3 3
607 2	3	2022	14978	31	216	TL1230276 6	2022357437	1	3	12/03/2022 13:11:07	12/03/2022 21:07:00	Interna-Não programada-Meio ambiente- Descarga Atmosférica	34500	2	8771	15,86
607 2	3	2022	14879	2	27	10020595 997	2022357446	1	3	12/03/2022 14:06:46	13/03/2022 00:56:00	Interna-Não programada-Meio ambiente- Vento	220	1	29024	10,82
607 2	3	2022	14879	1	29	290214	2022357450	1	3	12/03/2022 14:07:21	12/03/2022 14:32:16	Interna-Não programada-Meio ambiente- Vento	13800	1161	29024	482,1 4
607 2	3	2022	14879	1	29	290214	2022357450	1	3	12/03/2022 14:07:21	12/03/2022 16:26:54	Interna-Não programada-Meio ambiente- Vento	13800	2753	29024	6403, 02
607 2	3	2022	14879	2	29	290214	2022357450	1	3	12/03/2022 14:07:21	12/03/2022 16:26:54	Interna-Não programada-Meio ambiente- Vento	13800	1	29024	2,33
607 2	3	2022	14879	1	29	290214	2022357450	1	3	12/03/2022 14:07:21	12/03/2022 16:43:31	Interna-Não programada-Meio ambiente- Vento	13800	93	29024	242,0 6
607 2	3	2022	14879	1	29	290214	2022357450	1	3	12/03/2022 14:07:21	12/03/2022 16:43:56	Interna-Não programada-Meio ambiente- Vento	13800	319	29024	832,5 0

607 2	3	2022	14879	2	29	290214	2022357450	1	3	12/03/2022 14:36:51	12/03/2022 15:57:37	Interna-Não programada-Meio ambiente- Vento	13800	2111	29024	2841, 64
607 2	3	2022	14879	1	29	290214	2022357450	1	3	12/03/2022 14:36:51	12/03/2022 15:57:37	Interna-Não programada-Meio ambiente- Vento	13800	499	29024	671,7 1
607 2	3	2022	14879	1	29	290214	2022357450	1	3	12/03/2022 14:36:51	12/03/2022 16:26:54	Interna-Não programada-Meio ambiente- Vento	13800	662	29024	1214, 22
607 2	3	2022	14879	1	29	290214	2022357450	1	3	12/03/2022 16:32:36	12/03/2022 16:38:46	Interna-Não programada-Meio ambiente- Vento	13800	499	29024	51,29
607 2	3	2022	14879	1	29	290214	2022357450	1	3	12/03/2022 16:32:47	12/03/2022 16:48:10	Interna-Não programada-Meio ambiente- Vento	13800	662	29024	169,7 3
607 2	3	2022	14962	1	151	-	2022357452	1	3	12/03/2022 14:07:59	13/03/2022 16:33:53	Interna-Não programada-Meio ambiente- Vento	13800	2	15140	52,86
607 2	3	2022	14939	1	207	PO213536 07	2022357456	1	3	12/03/2022 14:08:47	13/03/2022 09:33:00	Interna-Não programada-Meio ambiente- Descarga Atmosférica	220	1	13765	19,40
607 2	3	2022	14925	3	88	10030070 587	2022357457	1	3	12/03/2022 14:08:48	12/03/2022 16:20:00	Interna-Não programada-Meio ambiente- Vento	220	1	18642	2,19
607 2	3	2022	14881	32	30	DV121383 42	2022357463	1	3	12/03/2022 14:03:50	12/03/2022 22:42:00	Interna-Não programada-Meio ambiente- Descarga Atmosférica	34500	9	11868	77,72
607 2	3	2022	14920	1	334	NV112479 18	2022357466	1	3	12/03/2022 14:09:38	12/03/2022 16:45:00	Interna-Não programada-Meio ambiente- Descarga Atmosférica	220	25	14606	64,74
607 2	3	2022	16483	31	385	RQ120508 56	2022357477	1	3	12/03/2022 14:12:17	12/03/2022 20:01:00	Interna-Não programada-Meio ambiente- Vento	34500	6	7471	34,87
607 2	3	2022	15749	2	340	AJ1208608 1	2022357483	1	3	12/03/2022 12:02:45	12/03/2022 17:58:00	Interna-Não programada-Meio ambiente- Descarga Atmosférica	13800	40	14752	236,8 3
607 2	3	2022	15749	2	340	AJ1208608 1	2022357483	1	3	12/03/2022 12:02:45	12/03/2022 20:03:00	Interna-Não programada-Meio ambiente- Descarga Atmosférica	13800	14	14752	112,0 6
607 2	3	2022	14940	31	135	SN123305 27	2022357488	1	3	12/03/2022 14:14:48	12/03/2022 21:56:00	Interna-Não programada-Meio ambiente- Vento	34500	14	107295	107,6 1
607 2	3	2022	14858	2	373	LA122825 37	2022357489	1	3	12/03/2022 14:09:22	12/03/2022 16:15:00	Interna-Não programada-Meio ambiente- Descarga Atmosférica	13800	30	67247	62,82
607 2	3	2022	14982	3	489	CN110000 25	2022357491	1	3	12/03/2022 13:28:36	12/03/2022 15:25:00	Interna-Não programada-Meio ambiente- Vento	220	84	35863	162,9 6
607 2	3	2022	14879	35	27	CC213058 51	2022357495	1	3	12/03/2022 14:15:59	12/03/2022 17:35:00	Interna-Não programada-Meio ambiente- Descarga Atmosférica	220	1	29024	3,32
607 2	3	2022	14943	31	197	TI1222059 6	2022357498	1	3	12/03/2022 14:16:14	12/03/2022 19:01:28	Interna-Não programada-Meio ambiente- Vento	34500	6	14290	28,52
607 2	3	2022	14969	5	160	RV212606 36	2022357499	1	3	12/03/2022 14:16:14	13/03/2022 07:46:00	Interna-Não programada-Meio ambiente- Descarga Atmosférica	220	1	40857	17,50
607 2	3	2022	14885	9	61	GN111070 78	2022357504	1	3	12/03/2022 14:12:13	12/03/2022 15:29:00	Interna-Não programada-Meio ambiente- Vento	220	158	35014	202,2 0
607 2	3	2022	14940	1	241	VA212907 28	2022357511	1	3	12/03/2022 14:18:18	12/03/2022 19:11:00	Interna-Não programada-Meio ambiente- Vento	220	1	107295	4,88
607 2	3	2022	14894	2	204	PV211855 25	2022357516	1	3	12/03/2022 14:19:46	13/03/2022 03:17:00	Interna-Não programada-Meio ambiente- Descarga Atmosférica	220	3	18219	38,86
607 2	3	2022	15730	31	245	RV212605 65	2022357518	1	3	12/03/2022 14:19:56	13/03/2022 09:29:00	Interna-Não programada-Meio ambiente- Vento	220	1	1287	19,15
607 2	3	2022	14909	13	58	GN120024 85	2022357522	1	3	12/03/2022 11:32:46	12/03/2022 17:04:00	Interna-Não programada-Meio ambiente- Árvore ou Vegetação	13800	36	39460	198,7 4
607 2	3	2022	14954	1	289	KR120683 84	2022357525	1	3	12/03/2022 14:21:06	12/03/2022 18:33:00	Interna-Não programada-Meio ambiente- Vento	13800	24	3359	100,7 6
607 2	3	2022	14886	2	326	NH212816 23	2022357527	1	3	12/03/2022 06:18:18	12/03/2022 22:25:00	Interna-Não programada-Meio ambiente- Descarga Atmosférica	220	1	5497	16,11
607 2	3	2022	14985	31	180	NQ212437 04	2022357530	1	3	12/03/2022 14:22:35	12/03/2022 20:27:00	Interna-Não programada-Meio ambiente- Descarga Atmosférica	220	1	24085	6,07
607 2	3	2022	16484	32	570	RV179796 02	2022357536	1	3	12/03/2022 14:23:17	13/03/2022 10:46:00	Interna-Não programada-Meio ambiente- Descarga Atmosférica	220	1	6593	20,38

607 2	3	2022	14906	1	56	JA2104043 2	2022357544	1	3	12/03/2022 14:25:02	12/03/2022 18:50:00	Interna-Não programada-Meio ambiente- Descarga Atmosférica	220	2	31618	8,83
607 2	3	2022	15749	35	173	HL212385 89	2022357546	1	3	12/03/2022 14:25:37	12/03/2022 22:01:00	Interna-Não programada-Meio ambiente- Vento	220	1	14752	7,59
607 2	3	2022	14928	1	91	10000396 263	2022357549	1	3	12/03/2022 14:26:20	12/03/2022 19:19:00	Interna-Não programada-Meio ambiente- Vento	220	1	11950	4,88
607 2	3	2022	15740	3	420	AP110374 34	2022357550	1	3	12/03/2022 13:25:12	12/03/2022 15:37:00	Interna-Não programada-Meio ambiente- Descarga Atmosférica	220	109	51063	239,4 4
607 2	3	2022	14978	33	216	JL2131655 2	2022357558	1	3	12/03/2022 14:28:16	12/03/2022 21:34:00	Interna-Não programada-Meio ambiente- Descarga Atmosférica	220	3	8771	21,29
607 2	3	2022	14906	1	56	GE210002 14	2022357560	1	3	12/03/2022 14:27:35	12/03/2022 16:24:00	Interna-Não programada-Meio ambiente- Vento	220	1	31618	1,94
607 2	3	2022	14964	3	156	QI3105038 8	2022357561	1	3	12/03/2022 14:28:28	13/03/2022 03:09:00	Interna-Não programada-Meio ambiente- Vento	220	1	27503	12,68
607 2	3	2022	14964	3	156	QI3110458 7	2022357565	1	3	12/03/2022 14:29:16	13/03/2022 05:26:00	Interna-Não programada-Meio ambiente- Descarga Atmosférica	220	1	27503	14,95
607 2	3	2022	14928	2	91	IW120813 53	2022357571	1	3	12/03/2022 14:27:57	12/03/2022 15:39:00	Interna-Não programada-Meio ambiente- Vento	13800	23	11950	27,24
607 2	3	2022	14938	1	134	FN211831 46	2022357573	1	3	12/03/2022 14:31:06	12/03/2022 16:02:00	Interna-Não programada-Meio ambiente- Descarga Atmosférica	220	1	13741	1,52
607 2	3	2022	14963	3	152	84002897 0	2022357576	1	3	12/03/2022 14:31:18	13/03/2022 12:26:00	Interna-Não programada-Meio ambiente- Vento	220	1	27411	21,91
607 2	3	2022	14944	4	124	MR210715 93	2022357577	1	3	12/03/2022 14:31:59	12/03/2022 18:12:00	Interna-Não programada-Meio ambiente- Descarga Atmosférica	220	1	24204	3,67
607 2	3	2022	14913	3	73	GT110000 38	2022357578	1	3	12/03/2022 12:49:58	12/03/2022 18:16:00	Interna-Não programada-Meio ambiente- Descarga Atmosférica	220	103	15998	559,6 9
607 2	3	2022	14894	2	204	22005702 3	2022357580	1	3	12/03/2022 14:32:23	12/03/2022 21:41:00	Interna-Não programada-Meio ambiente- Vento	220	1	18219	7,14
607 2	3	2022	15744	3	103	JT2124840 5	2022357582	1	3	12/03/2022 14:32:42	13/03/2022 10:00:54	Interna-Não programada-Meio ambiente- Descarga Atmosférica	220	1	24330	19,47
607 2	3	2022	16484	32	570	RV211233 52	2022357591	1	3	12/03/2022 14:35:12	12/03/2022 18:49:00	Interna-Não programada-Meio ambiente- Descarga Atmosférica	220	2	6593	8,46
607 2	3	2022	14953	4	330	10020482 823	2022357593	1	3	12/03/2022 14:36:06	13/03/2022 06:38:00	Interna-Não programada-Meio ambiente- Vento	220	1	20567	16,03
607 2	3	2022	14954	32	346	KR104109 40	2022357594	1	3	12/03/2022 14:34:00	12/03/2022 16:04:54	Interna-Não programada-Meio ambiente- Vento	34500	15	3359	22,73
607 2	3	2022	14954	32	346	KR104109 40	2022357594	1	3	12/03/2022 14:34:00	12/03/2022 19:28:59	Interna-Não programada-Meio ambiente- Vento	34500	12	3359	59,00
607 2	3	2022	14954	32	346	KR104109 40	2022357594	1	3	12/03/2022 14:34:00	13/03/2022 00:43:01	Interna-Não programada-Meio ambiente- Vento	34500	3	3359	30,45
607 2	3	2022	14954	32	346	KR104109 40	2022357594	1	3	12/03/2022 14:34:00	13/03/2022 00:50:39	Interna-Não programada-Meio ambiente- Vento	34500	17	3359	174,7 2
607 2	3	2022	14954	32	346	KR104109 40	2022357594	1	3	12/03/2022 21:00:27	12/03/2022 21:25:26	Interna-Não programada-Meio ambiente- Vento	34500	27	3359	11,24
607 2	3	2022	14976	1	569	SU110923 49	2022357607	1	3	12/03/2022 14:34:27	12/03/2022 22:39:00	Interna-Não programada-Meio ambiente- Vento	220	82	3330	662,2 2
607 2	3	2022	14863	6	580	AN212956 99	2022357617	1	3	12/03/2022 14:43:14	12/03/2022 22:20:00	Interna-Não programada-Meio ambiente- Descarga Atmosférica	220	1	86347	7,61
607 2	3	2022	14953	2	138	PL1122172 1	2022357620	1	3	12/03/2022 14:30:30	12/03/2022 20:10:00	Interna-Não programada-Meio ambiente- Vento	220	108	20567	611,1 0
607 2	3	2022	14924	1	179	HE123076 43	2022357621	1	3	12/03/2022 14:43:54	12/03/2022 17:15:00	Interna-Não programada-Meio ambiente- Descarga Atmosférica	13800	3	10079	7,56
607 2	3	2022	14978	1	216	JL1104918 9	2022357626	1	3	12/03/2022 12:31:49	12/03/2022 19:41:00	Interna-Não programada-Meio ambiente- Vento	220	94	8771	672,3 9
607 2	3	2022	14880	1	267	CD120000 66	2022357632	1	3	12/03/2022 14:45:26	12/03/2022 17:44:00	Interna-Não programada-Meio ambiente- Vento	13800	19	5028	56,55

607 2	3	2022	14894	3	204	PV213993 92	2022357639	1	3	12/03/2022 14:47:27	13/03/2022 08:05:00	Interna-Não programada-Meio ambiente- Descarga Atmosférica	220	2	18219	34,58
607 2	3	2022	14890	2	34	10003728 542	2022357651	1	3	12/03/2022 14:49:25	12/03/2022 16:19:00	Interna-Não programada-Meio ambiente- Vento	220	1	47179	1,49
607 2	3	2022	15746	1	563	NA112286 50	2022357654	1	3	12/03/2022 14:27:00	12/03/2022 20:17:00	Interna-Não programada-Meio ambiente- Vento	220	144	10306	840,0 0
607 2	3	2022	15746	1	563	NA112286 50	2022357654	1	3	12/03/2022 14:27:00	12/03/2022 23:54:00	Interna-Não programada-Meio ambiente- Vento	220	1	10306	9,45
607 2	3	2022	14940	1	6	10035380 487	2022357657	1	3	12/03/2022 14:50:32	12/03/2022 19:34:00	Interna-Não programada-Meio ambiente- Vento	220	1	107295	4,72
607 2	3	2022	14940	32	109	12016298 2	2022357659	1	3	12/03/2022 14:50:48	12/03/2022 16:50:00	Interna-Não programada-Meio ambiente- Vento	220	1	107295	1,99
607 2	3	2022	14865	1	128	10006912 816	2022357663	1	3	12/03/2022 14:52:19	13/03/2022 10:47:00	Interna-Não programada-Meio ambiente- Vento	220	1	17707	19,91
607 2	3	2022	14894	2	204	10020684 140	2022357664	1	3	12/03/2022 14:52:48	12/03/2022 22:19:00	Interna-Não programada-Meio ambiente- Vento	220	1	18219	7,44
607 2	3	2022	14984	4	176	40026735	2022357665	1	3	12/03/2022 14:53:25	12/03/2022 18:55:00	Interna-Não programada-Meio ambiente- Vento	220	1	43149	4,03
607 2	3	2022	14980	32	171	SM121510 00	2022357668	1	3	12/03/2022 14:53:44	13/03/2022 09:20:00	Interna-Não programada-Meio ambiente- Descarga Atmosférica	34500	20	13590	368,7 6
607 2	3	2022	14985	31	180	UR123843 47	2022357672	1	3	12/03/2022 14:06:12	12/03/2022 17:12:00	Interna-Não programada-Meio ambiente- Vento	34500	26	24085	80,51
607 2	3	2022	14887	32	225	CM211582 58	2022357678	1	3	12/03/2022 14:56:55	12/03/2022 18:10:00	Interna-Não programada-Meio ambiente- Vento	220	1	3608	3,22
607 2	3	2022	14894	3	204	PV213523 47	2022357679	1	3	12/03/2022 14:56:59	13/03/2022 08:30:00	Interna-Não programada-Meio ambiente- Descarga Atmosférica	220	3	18219	52,65
607 2	3	2022	15738	2	62	10035751 043	2022357681	1	3	12/03/2022 14:57:03	12/03/2022 18:26:00	Interna-Não programada-Meio ambiente- Vento	220	1	39226	3,48
607 2	3	2022	14973	1	133	IW213356 79	2022357690	1	3	12/03/2022 14:58:42	12/03/2022 19:10:00	Interna-Não programada-Meio ambiente- Descarga Atmosférica	220	1	12028	4,19
607 2	3	2022	14971	9	421	10001783 082	2022357692	1	3	12/03/2022 14:59:26	13/03/2022 01:34:00	Interna-Não programada-Meio ambiente- Vento	220	1	47712	10,58
607 2	3	2022	14863	9	5	AN110001 00	2022357693	1	3	12/03/2022 12:02:58	12/03/2022 19:35:00	Interna-Não programada-Meio ambiente- Vento	220	29	86347	218,4 8
607 2	3	2022	14927	30	992	IM113826 60	2022357695	1	3	12/03/2022 15:00:26	13/03/2022 00:36:00	Interna-Não programada-Meio ambiente- Descarga Atmosférica	220	2	3090	19,19
607 2	3	2022	14988	32	181	57003016 0	2022357696	1	3	12/03/2022 15:00:26	13/03/2022 07:09:13	Interna-Não programada-Meio ambiente- Descarga Atmosférica	220	1	4300	16,15
607 2	3	2022	14953	4	330	10002621 876	2022357697	1	3	12/03/2022 15:00:37	13/03/2022 07:56:00	Interna-Não programada-Meio ambiente- Vento	220	1	20567	16,92
607 2	3	2022	14946	1	357	BW121514 70	2022357698	1	3	12/03/2022 15:00:51	13/03/2022 00:58:00	Interna-Não programada-Meio ambiente- Vento	13800	150	10820	1492, 88
607 2	3	2022	15739	7	62	17360810	2022357700	1	3	12/03/2022 15:01:01	12/03/2022 22:25:00	Interna-Não programada-Meio ambiente- Vento	220	1	46228	7,40
607 2	3	2022	14865	2	307	AC120913 22	2022357702	1	3	12/03/2022 13:49:41	12/03/2022 16:51:00	Interna-Não programada-Meio ambiente- Descarga Atmosférica	13800	9	17707	27,20
607 2	3	2022	14940	2	241	10006908 665	2022357710	1	3	12/03/2022 15:02:41	12/03/2022 19:08:34	Interna-Não programada-Meio ambiente- Vento	220	1	107295	4,10
607 2	3	2022	14977	1	539	PV210824 64	2022357712	1	3	12/03/2022 15:03:05	12/03/2022 23:31:00	Interna-Não programada-Meio ambiente- Descarga Atmosférica	220	1	6314	8,47
607 2	3	2022	14942	12	233	GR112827 67	2022357714	1	3	12/03/2022 15:03:16	12/03/2022 19:36:30	Interna-Não programada-Meio ambiente- Vento	220	98	53756	446,2 8
607 2	3	2022	16475	1	453	14749397	2022357724	1	3	12/03/2022 15:04:43	12/03/2022 17:38:00	Interna-Não programada-Meio ambiente- Vento	220	1	49277	2,55
607 2	3	2022	14926	1	10	AE213019 29	2022357725	1	3	12/03/2022 15:05:03	12/03/2022 16:28:02	Interna-Não programada-Meio ambiente- Vento	220	1	1903	1,38



607 2	3	2022	15746	1	563	NA122970 57	2022357732	1	3	12/03/2022 13:28:26	12/03/2022 23:22:00	Interna-Não programada-Meio ambiente- Vento	13800	257	10306	2542, 44
607 2	3	2022	14951	1	228	PB120393 44	2022357735	1	3	12/03/2022 15:04:16	12/03/2022 19:14:00	Interna-Não programada-Meio ambiente- Vento	13800	56	15103	233,0 8
607 2	3	2022	15732	1	390	BV210942 47	2022357737	1	3	12/03/2022 15:07:15	13/03/2022 10:07:41	Interna-Não programada-Meio ambiente- Vento	220	1	15649	19,01
607 2	3	2022	15749	35	173	SG123905 06	2022357738	1	3	12/03/2022 12:36:08	12/03/2022 18:57:00	Interna-Não programada-Meio ambiente- Descarga Atmosférica	34500	42	14752	266,6 1
607 2	3	2022	14984	5	176	40141433	2022357740	1	3	12/03/2022 15:07:27	12/03/2022 18:40:00	Interna-Não programada-Meio ambiente- Vento	220	1	43149	3,54
607 2	3	2022	14961	3	190	29601728 45	2022357742	1	3	12/03/2022 15:08:17	12/03/2022 17:24:05	Interna-Não programada-Meio ambiente- Vento	220	1	40737	2,26
607 2	3	2022	14893	2	243	DJ1232484 6	2022357751	1	3	12/03/2022 15:08:31	13/03/2022 09:26:47	Interna-Não programada-Meio ambiente- Vento	13800	21	5160	384,3 9
607 2	3	2022	14881	32	30	DV122078 35	2022357752	1	3	12/03/2022 15:08:35	13/03/2022 19:01:00	Interna-Não programada-Meio ambiente- Descarga Atmosférica	34500	1	11868	27,87
607 2	3	2022	14879	36	27	CA210752 88	2022357758	1	3	12/03/2022 15:09:02	12/03/2022 20:31:00	Interna-Não programada-Meio ambiente- Descarga Atmosférica	220	1	29024	5,37
607 2	3	2022	15746	1	563	85700094 85	2022357770	1	3	12/03/2022 15:11:02	13/03/2022 07:33:00	Interna-Não programada-Meio ambiente- Vento	220	1	10306	16,37
607 2	3	2022	15738	1	62	GN112137 33	2022357771	1	3	12/03/2022 15:03:57	12/03/2022 16:31:00	Interna-Não programada-Meio ambiente- Vento	220	132	39226	191,5 1
607 2	3	2022	14911	1	71	GS120296 27	2022357780	1	3	12/03/2022 10:31:22	12/03/2022 17:50:00	Interna-Não programada-Meio ambiente- Descarga Atmosférica	13800	10	14991	73,11
607 2	3	2022	14876	1	23	BJ1220813 0	2022357782	1	3	12/03/2022 09:21:22	12/03/2022 19:12:00	Interna-Não programada-Meio ambiente- Descarga Atmosférica	13800	4	10258	39,38
607 2	3	2022	14940	2	541	SN210902 39	2022357784	1	3	12/03/2022 15:13:59	13/03/2022 10:56:00	Interna-Não programada-Meio ambiente- Vento	220	1	107295	19,70
607 2	3	2022	14943	3	197	UC212867 23	2022357787	1	3	12/03/2022 15:14:13	12/03/2022 21:12:00	Interna-Não programada-Meio ambiente- Vento	220	1	14290	5,96
607 2	3	2022	14934	2	407	JT1215095 8RE	2022357791	1	3	12/03/2022 14:44:41	12/03/2022 19:12:00	Interna-Não programada-Meio ambiente- Descarga Atmosférica	13800	25	7180	111,3 8
607 2	3	2022	14934	2	407	JT1215095 8RE	2022357791	1	3	12/03/2022 14:44:41	13/03/2022 01:13:00	Interna-Não programada-Meio ambiente- Descarga Atmosférica	13800	5	7180	52,36
607 2	3	2022	14963	33	152	MX122752 53	2022357792	1	3	12/03/2022 15:02:30	12/03/2022 20:18:00	Interna-Não programada-Meio ambiente- Descarga Atmosférica	34500	23	27411	120,9 4
607 2	3	2022	14964	2	486	QI3203805 3	2022357799	1	3	12/03/2022 15:16:15	13/03/2022 10:12:00	Interna-Não programada-Meio ambiente- Vento	13800	2	27503	37,86
607 2	3	2022	15738	4	62	GN113228 96	2022357806	1	3	12/03/2022 15:18:10	12/03/2022 17:05:00	Interna-Não programada-Meio ambiente- Vento	220	28	39226	49,86
607 2	3	2022	14934	1	167	SX121532 65	2022357809	1	3	12/03/2022 15:08:59	12/03/2022 19:50:00	Interna-Não programada-Meio ambiente- Descarga Atmosférica	13800	12	7180	56,20
607 2	3	2022	14939	1	469	CR212666 16	2022357810	1	3	12/03/2022 15:19:00	12/03/2022 20:06:00	Interna-Não programada-Meio ambiente- Descarga Atmosférica	220	1	13765	4,78
607 2	3	2022	14961	32	325	PI1132976 6	2022357811	1	3	12/03/2022 15:19:22	12/03/2022 19:10:32	Interna-Não programada-Meio ambiente- Vento	220	4	40737	15,41
607 2	3	2022	14970	1	160	63029569 4	2022357814	1	3	12/03/2022 15:19:38	12/03/2022 23:35:00	Interna-Não programada-Meio ambiente- Vento	220	1	30477	8,26
607 2	3	2022	14934	2	407	JT1210521 9	2022357818	1	3	12/03/2022 14:28:40	13/03/2022 21:56:37	Interna-Não programada-Meio ambiente- Vento	13800	9	7180	283,1 9
607 2	3	2022	14949	33	136	TA211314 00	2022357819	1	3	12/03/2022 15:20:17	13/03/2022 11:06:00	Interna-Não programada-Meio ambiente- Descarga Atmosférica	220	1	1843	19,76
607 2	3	2022	14879	1	95	IM121939 61LD	2022357820	1	3	12/03/2022 15:20:46	13/03/2022 10:41:00	Interna-Não programada-Meio ambiente- Vento	13800	3	29024	58,01
607 2	3	2022	15727	4	322	BV120110 55	2022357821	1	3	12/03/2022 13:13:14	13/03/2022 08:47:00	Interna-Não programada-Meio ambiente- Vento	13800	4	12905	78,25

607 2	3	2022	14929	1	463	MS214423 82	2022357830	1	3	12/03/2022 15:22:23	12/03/2022 18:37:00	Interna-Não programada-Meio ambiente- Descarga Atmosférica	220	1	19077	3,24
607 2	3	2022	14985	2	149	GG121356 99	2022357834	1	3	12/03/2022 13:23:52	12/03/2022 17:57:00	Interna-Não programada-Meio ambiente- Vento	13800	43	24085	195,7 5
607 2	3	2022	14969	6	160	RV110259 23	2022357835	1	3	12/03/2022 15:18:42	12/03/2022 17:20:00	Interna-Não programada-Meio ambiente- Vento	220	117	40857	236,5 3
607 2	3	2022	14937	8	237	AN110007 48	2022357843	1	3	12/03/2022 15:23:52	12/03/2022 16:32:00	Interna-Não programada-Meio ambiente- Vento	220	146	33528	165,7 9
607 2	3	2022	14921	4	8	10032811 509	2022357846	1	3	12/03/2022 15:24:14	12/03/2022 23:11:07	Interna-Não programada-Meio ambiente- Descarga Atmosférica	220	1	11909	7,78
607 2	3	2022	16487	2	63	GN111003 72	2022357858	1	3	12/03/2022 15:15:16	12/03/2022 16:54:00	Interna-Não programada-Meio ambiente- Árvore ou Vegetação	220	114	42371	187,5 9
607 2	3	2022	16491	31	202	SL1238755 8	2022357859	1	3	12/03/2022 08:17:45	13/03/2022 07:52:00	Interna-Não programada-Meio ambiente- Descarga Atmosférica	34500	3	17576	70,71
607 2	3	2022	14987	2	236	SV184597 54TS	2022357862	1	3	12/03/2022 14:24:48	12/03/2022 18:59:04	Interna-Não programada-Meio ambiente- Vento	13800	11	17539	50,28
607 2	3	2022	14987	2	236	SV184597 54TS	2022357862	1	3	12/03/2022 14:24:48	15/03/2022 01:55:55	Interna-Não programada-Meio ambiente- Vento	13800	19	17539	1130, 85
607 2	3	2022	14987	2	236	SV184597 54TS	2022357862	1	3	13/03/2022 09:55:59	13/03/2022 10:35:12	Interna-Não programada-Meio ambiente- Vento	13800	11	17539	7,19
607 2	3	2022	14870	1	60	GN110011 37	2022357868	1	3	12/03/2022 15:24:50	12/03/2022 19:15:00	Interna-Não programada-Meio ambiente- Árvore ou Vegetação	220	51	38891	195,6 4
607 2	3	2022	14905	2	464	GE210454 85	2022357872	1	3	12/03/2022 15:27:37	13/03/2022 00:42:00	Interna-Não programada-Meio ambiente- Descarga Atmosférica	220	1	5464	9,24
607 2	3	2022	16491	2	164	SC213438 38	2022357881	1	3	12/03/2022 15:29:47	13/03/2022 08:34:00	Interna-Não programada-Meio ambiente- Descarga Atmosférica	220	1	17576	17,07
607 2	3	2022	14894	2	204	10004821 384	2022357883	1	3	12/03/2022 15:30:09	13/03/2022 02:04:00	Interna-Não programada-Meio ambiente- Vento	220	1	18219	10,56
607 2	3	2022	14889	2	54	GD121276 85	2022357887	1	3	12/03/2022 15:27:26	13/03/2022 01:11:00	Interna-Não programada-Meio ambiente- Descarga Atmosférica	13800	22	20783	213,9 7
607 2	3	2022	14946	30	132	BW123434 45	2022357895	1	3	12/03/2022 14:50:19	12/03/2022 17:31:00	Interna-Não programada-Meio ambiente- Vento	34500	17	10820	45,53
607 2	3	2022	14971	4	421	LZ2137799 8	2022357903	1	3	12/03/2022 15:32:45	12/03/2022 18:07:00	Interna-Não programada-Meio ambiente- Vento	220	1	47712	2,57
607 2	3	2022	16494	2	129	27500239 38	2022357906	1	3	12/03/2022 15:32:57	13/03/2022 00:54:43	Interna-Não programada-Meio ambiente- Vento	220	1	17414	9,36
607 2	3	2022	14951	1	7	PI1220284 6	2022357908	1	3	12/03/2022 13:58:43	13/03/2022 13:29:08	Interna-Não programada-Meio ambiente- Vento	13800	3	15103	70,52
607 2	3	2022	14934	32	480	JT2123436 4	2022357912	1	3	12/03/2022 15:33:33	13/03/2022 08:40:58	Interna-Não programada-Meio ambiente- Descarga Atmosférica	220	1	7180	17,12
607 2	3	2022	14958	3	146	PJ1200021 5	2022357915	1	3	12/03/2022 14:38:27	12/03/2022 18:13:00	Interna-Não programada-Meio ambiente- Vento	13800	57	11636	203,8 2
607 2	3	2022	14964	31	156	QI2110053 3	2022357918	1	3	12/03/2022 15:33:56	12/03/2022 19:20:00	Interna-Não programada-Meio ambiente- Vento	220	1	27503	3,77
607 2	3	2022	14940	31	109	LZ1220673 0	2022357921	1	3	12/03/2022 14:13:20	12/03/2022 17:01:00	Interna-Não programada-Meio ambiente- Descarga Atmosférica	34500	17	107295	47,51
607 2	3	2022	16490	6	59	11005385	2022357924	1	3	12/03/2022 15:35:00	13/03/2022 14:15:00	Interna-Não programada-Meio ambiente- Vento	220	1	21678	22,67
607 2	3	2022	14887	34	584	CM210711 99	2022357927	1	3	12/03/2022 15:35:38	12/03/2022 20:48:00	Interna-Não programada-Meio ambiente- Descarga Atmosférica	220	1	3608	5,21
607 2	3	2022	14879	1	95	IM212395 03	2022357928	1	3	12/03/2022 15:35:40	13/03/2022 10:09:00	Interna-Não programada-Meio ambiente- Descarga Atmosférica	220	1	29024	18,56
607 2	3	2022	14925	3	88	IB1122011 5	2022357932	1	3	12/03/2022 15:32:06	12/03/2022 16:58:00	Interna-Não programada-Meio ambiente- Descarga Atmosférica	220	72	18642	103,0 8
607 2	3	2022	14911	2	100	AZ122998 28	2022357934	1	3	12/03/2022 15:36:49	13/03/2022 09:35:00	Interna-Não programada-Meio ambiente- Vento	13800	2	14991	35,94

607 2	3	2022	14985	31	180	NQ122628 21	2022357935	1	3	12/03/2022 14:29:02	12/03/2022 21:33:00	Interna-Não programada-Meio ambiente- Descarga Atmosférica	34500	8	24085	56,53
607 2	3	2022	14952	2	380	PY213455 22	2022357936	1	3	12/03/2022 15:36:58	12/03/2022 17:51:00	Interna-Não programada-Meio ambiente- Vento	220	2	2171	4,47
607 2	3	2022	14940	4	38	32000437 61	2022357937	1	3	12/03/2022 15:37:08	12/03/2022 22:27:00	Interna-Não programada-Meio ambiente- Vento	220	1	107295	6,83
607 2	3	2022	15748	2	188	OZ110952 48	2022357938	1	3	12/03/2022 15:37:35	12/03/2022 20:39:00	Interna-Não programada-Meio ambiente- Descarga Atmosférica	220	48	11701	241,1 3
607 2	3	2022	16490	3	59	16305073	2022357940	1	3	12/03/2022 15:38:04	13/03/2022 10:20:00	Interna-Não programada-Meio ambiente- Vento	220	1	21678	18,70
607 2	3	2022	14925	2	88	IB1230029 2	2022357941	1	3	12/03/2022 15:38:17	12/03/2022 19:51:00	Interna-Não programada-Meio ambiente- Descarga Atmosférica	13800	9	18642	37,91
607 2	3	2022	14905	1	362	BA212790 33	2022357945	1	3	12/03/2022 15:38:43	12/03/2022 20:01:00	Interna-Não programada-Meio ambiente- Descarga Atmosférica	220	2	5464	8,74
607 2	3	2022	14964	2	486	QI3204955 ORE	2022357948	1	3	12/03/2022 15:07:26	13/03/2022 00:00:00	Interna-Não programada-Meio ambiente- Vento	13800	18	27503	159,7 7
607 2	3	2022	14859	1	419	SN121319 38	2022357949	1	3	12/03/2022 15:22:58	12/03/2022 18:04:00	Interna-Não programada-Meio ambiente- Descarga Atmosférica	13800	24	27366	64,41
607 2	3	2022	14920	2	96	IN1845206 5TS	2022357953	1	3	12/03/2022 15:31:16	12/03/2022 18:21:00	Interna-Não programada-Meio ambiente- Descarga Atmosférica	13800	59	14606	166,9 0
607 2	3	2022	14920	2	96	IN1845206 5TS	2022357953	1	3	12/03/2022 15:31:16	12/03/2022 23:07:00	Interna-Não programada-Meio ambiente- Descarga Atmosférica	13800	1	14606	7,60
607 2	3	2022	14978	32	216	JL1230283 0	2022357966	1	3	12/03/2022 15:30:08	12/03/2022 19:40:00	Interna-Não programada-Meio ambiente- Vento	34500	255	8771	1061, 93
607 2	3	2022	14873	2	18	BA210000 25	2022357981	1	3	12/03/2022 15:42:47	13/03/2022 00:17:00	Interna-Não programada-Meio ambiente- Descarga Atmosférica	220	1	6352	8,57
607 2	3	2022	15749	1	173	SG110341 67	2022357982	1	3	12/03/2022 15:24:31	12/03/2022 17:37:00	Interna-Não programada-Meio ambiente- Vento	220	124	14752	273,8 0
607 2	3	2022	14889	6	34	CT214579 17	2022357992	1	3	12/03/2022 15:44:10	12/03/2022 18:33:00	Interna-Não programada-Meio ambiente- Descarga Atmosférica	220	1	20783	2,81
607 2	3	2022	14951	1	228	10008646 250	2022357996	1	3	12/03/2022 15:44:37	12/03/2022 19:31:00	Interna-Não programada-Meio ambiente- Vento	220	1	15103	3,77
607 2	3	2022	15739	7	62	13718307	2022358000	1	3	12/03/2022 15:45:20	12/03/2022 20:14:00	Interna-Não programada-Meio ambiente- Vento	220	1	46228	4,48
607 2	3	2022	15748	1	188	OZ120369 83	2022358012	1	3	12/03/2022 15:47:39	13/03/2022 07:49:00	Interna-Não programada-Meio ambiente- Descarga Atmosférica	13800	13	11701	208,2 9
607 2	3	2022	14886	2	326	UR210941 61	2022358023	1	3	12/03/2022 15:49:17	12/03/2022 17:50:00	Interna-Não programada-Meio ambiente- Descarga Atmosférica	220	4	5497	8,05
607 2	3	2022	14889	32	34	CT120774 08	2022358026	1	3	12/03/2022 15:49:48	12/03/2022 21:17:00	Interna-Não programada-Meio ambiente- Descarga Atmosférica	34500	6	20783	32,72
607 2	3	2022	14930	1	259	FA121645 36	2022358037	1	3	12/03/2022 08:16:30	12/03/2022 20:30:00	Interna-Não programada-Meio ambiente- Vento	13800	220	54284	2689, 50
607 2	3	2022	14945	1	185	MP120894 24	2022358041	1	3	12/03/2022 15:43:02	12/03/2022 23:14:00	Interna-Não programada-Meio ambiente- Descarga Atmosférica	13800	2	9964	15,03
607 2	3	2022	14923	32	85	ME120858 95	2022358043	1	3	12/03/2022 15:51:59	12/03/2022 20:32:00	Interna-Não programada-Meio ambiente- Vento	34500	23	33033	107,3 4
607 2	3	2022	16482	1	577	SH184182 26TS	2022358045	1	3	12/03/2022 14:55:28	12/03/2022 19:10:00	Interna-Não programada-Meio ambiente- Descarga Atmosférica	13800	54	16719	229,0 8
607 2	3	2022	14913	3	73	GT120449 24	2022358046	1	3	12/03/2022 15:31:06	12/03/2022 20:02:00	Interna-Não programada-Meio ambiente- Descarga Atmosférica	13800	2	15998	9,03
607 2	3	2022	16491	1	473	SL2134389 0	2022358047	1	3	12/03/2022 15:52:22	12/03/2022 17:51:00	Interna-Não programada-Meio ambiente- Descarga Atmosférica	220	1	17576	1,98
607 2	3	2022	15741	11	420	10018187 518	2022358056	1	3	12/03/2022 15:53:41	12/03/2022 19:44:00	Interna-Não programada-Meio ambiente- Vento	220	1	85147	3,84
607 2	3	2022	14909	20	58	GN121707 13	2022358065	1	3	12/03/2022 15:08:26	12/03/2022 18:17:00	Interna-Não programada-Meio ambiente- Descarga Atmosférica	13800	267	39460	839,1 2

607 2	3	2022	14906	1	56	JA1109666 1	2022358070	1	3	12/03/2022 13:26:48	12/03/2022 19:37:00	Interna-Não programada-Meio ambiente- Vento	220	76	31618	468,9 2
607 2	3	2022	14982	1	489	CN213333 13	2022358074	1	3	12/03/2022 15:55:30	12/03/2022 21:08:00	Interna-Não programada-Meio ambiente- Descarga Atmosférica	220	1	35863	5,21
607 2	3	2022	15734	2	394	KR112764 18	2022358077	1	3	12/03/2022 15:55:46	13/03/2022 01:18:00	Interna-Não programada-Meio ambiente- Vento	220	1	2543	9,37
607 2	3	2022	14883	3	32	CN120000 46	2022358079	1	3	12/03/2022 15:56:08	12/03/2022 17:48:00	Interna-Não programada-Meio ambiente- Vento	13800	13	19940	24,24
607 2	3	2022	16481	2	574	ZN211537 48	2022358082	1	3	12/03/2022 15:56:51	13/03/2022 14:43:00	Interna-Não programada-Meio ambiente- Descarga Atmosférica	220	2	5682	45,54
607 2	3	2022	14912	1	395	PK211311 96	2022358086	1	3	12/03/2022 15:59:15	13/03/2022 00:19:00	Interna-Não programada-Meio ambiente- Descarga Atmosférica	220	2	6756	16,66
607 2	3	2022	14911	31	71	FC122744 22	2022358090	1	3	12/03/2022 15:24:53	12/03/2022 20:14:00	Interna-Não programada-Meio ambiente- Descarga Atmosférica	34500	60	14991	289,1 2
607 2	3	2022	14881	1	97	DV184609 39TS	2022358098	1	3	12/03/2022 14:42:39	12/03/2022 21:09:00	Interna-Não programada-Meio ambiente- Descarga Atmosférica	13800	37	11868	238,2 5
607 2	3	2022	14856	12	240	GN111974 66	2022358101	1	3	12/03/2022 16:01:26	13/03/2022 00:27:00	Interna-Não programada-Meio ambiente- Vento	220	29	17889	244,3 6
607 2	3	2022	14873	34	18	SZ1234724 0	2022358103	1	3	12/03/2022 16:01:52	13/03/2022 12:13:00	Interna-Não programada-Meio ambiente- Descarga Atmosférica	34500	1	6352	20,19
607 2	3	2022	14982	6	489	CN111599 27	2022358108	1	3	12/03/2022 16:02:08	12/03/2022 18:35:00	Interna-Não programada-Meio ambiente- Vento	220	207	35863	527,3 9
607 2	3	2022	16494	31	583	BF123123 87	2022358112	1	3	12/03/2022 12:05:13	12/03/2022 23:09:00	Interna-Não programada-Meio ambiente- Vento	34500	5	17414	55,32
607 2	3	2022	16484	32	570	RV122386 83	2022358119	1	3	12/03/2022 16:03:04	12/03/2022 19:39:00	Interna-Não programada-Meio ambiente- Descarga Atmosférica	34500	1	6593	3,60
607 2	3	2022	14864	1	344	AP120020 38	2022358134	1	3	12/03/2022 15:36:01	12/03/2022 17:37:49	Interna-Não programada-Meio ambiente- Descarga Atmosférica	13800	348	31272	706,4 4
607 2	3	2022	14864	1	344	AP120020 38	2022358134	1	3	12/03/2022 15:36:01	12/03/2022 17:54:05	Interna-Não programada-Meio ambiente- Descarga Atmosférica	13800	1	31272	2,30
607 2	3	2022	14923	31	85	IS2101558 4	2022358140	1	3	12/03/2022 16:05:47	12/03/2022 17:01:51	Interna-Não programada-Meio ambiente- Descarga Atmosférica	220	1	33033	0,93
607 2	3	2022	15734	36	347	KR123200 25	2022358141	1	3	12/03/2022 16:01:55	13/03/2022 08:21:00	Interna-Não programada-Meio ambiente- Vento	34500	4	2543	65,27
607 2	3	2022	14928	1	91	IW111814 51	2022358145	1	3	12/03/2022 15:23:48	12/03/2022 17:10:00	Interna-Não programada-Meio ambiente- Vento	220	104	11950	184,0 8
607 2	3	2022	14940	1	290	DH122379 74	2022358147	1	3	12/03/2022 16:06:19	12/03/2022 20:42:00	Interna-Não programada-Meio ambiente- Vento	13800	1	107295	4,59
607 2	3	2022	14956	35	261	MY213243 93	2022358151	1	3	12/03/2022 16:06:49	12/03/2022 21:51:00	Interna-Não programada-Meio ambiente- Vento	220	1	32773	5,74
607 2	3	2022	14875	1	24	BM184106 53TS	2022358162	1	3	12/03/2022 15:44:27	12/03/2022 18:00:02	Interna-Não programada-Meio ambiente- Descarga Atmosférica	13800	56	5388	126,5 4
607 2	3	2022	14873	2	18	BA123824 86	2022358164	1	3	12/03/2022 15:55:25	12/03/2022 21:44:00	Interna-Não programada-Meio ambiente- Descarga Atmosférica	13800	6	6352	34,86
607 2	3	2022	14860	3	198	-	2022358165	1	3	12/03/2022 16:09:20	12/03/2022 23:29:03	Interna-Não programada-Meio ambiente- Vento	13800	7	27865	51,30
607 2	3	2022	14896	1	524	BV120231 47	2022358167	1	3	12/03/2022 15:59:04	12/03/2022 20:28:48	Interna-Não programada-Meio ambiente- Vento	13800	9	4325	40,46
607 2	3	2022	15732	1	390	BV210075 70	2022358184	1	3	12/03/2022 16:11:30	13/03/2022 09:24:20	Interna-Não programada-Meio ambiente- Vento	220	1	15649	17,21
607 2	3	2022	14929	2	93	GK122205 43	2022358185	1	3	12/03/2022 16:07:59	12/03/2022 19:41:00	Interna-Não programada-Meio ambiente- Descarga Atmosférica	13800	28	19077	99,41
607 2	3	2022	14958	1	146	PJ1224987 8	2022358190	1	3	12/03/2022 15:48:44	13/03/2022 09:14:00	Interna-Não programada-Meio ambiente- Vento	13800	4	11636	69,68
607 2	3	2022	14982	4	489	CN110000 17	2022358192	1	3	12/03/2022 16:01:12	12/03/2022 20:12:00	Interna-Não programada-Meio ambiente- Vento	220	157	35863	656,2 6

607 2	3	2022	14924	30	88	IB2118578 5	2022358194	1	3	12/03/2022 16:12:32	12/03/2022 18:23:00	Interna-Não programada-Meio ambiente- Descarga Atmosférica	220	1	10079	2,17
607 2	3	2022	14963	2	414	PO120797 46	2022358195	1	3	12/03/2022 16:12:35	13/03/2022 16:27:00	Interna-Não programada-Meio ambiente- Descarga Atmosférica	13800	2	27411	48,48
607 2	3	2022	15746	2	563	NA211587 20	2022358197	1	3	12/03/2022 16:13:01	12/03/2022 17:58:00	Interna-Não programada-Meio ambiente- Vento	220	1	10306	1,75
607 2	3	2022	15746	1	563	NA210387 78	2022358214	1	3	12/03/2022 16:15:04	12/03/2022 17:56:00	Interna-Não programada-Meio ambiente- Descarga Atmosférica	220	1	10306	1,68
607 2	3	2022	14927	30	992	IM210219 78	2022358224	1	3	12/03/2022 16:16:22	13/03/2022 12:15:00	Interna-Não programada-Meio ambiente- Descarga Atmosférica	220	1	3090	19,98
607 2	3	2022	14985	31	180	10011104 382	2022358226	1	3	12/03/2022 16:16:58	12/03/2022 18:45:00	Interna-Não programada-Meio ambiente- Vento	220	1	24085	2,47
607 2	3	2022	14985	31	180	NQ213451 59	2022358231	1	3	12/03/2022 16:17:41	12/03/2022 19:10:00	Interna-Não programada-Meio ambiente- Vento	220	2	24085	5,74
607 2	3	2022	14968	2	113	10035169 522	2022358232	1	3	12/03/2022 16:17:41	12/03/2022 23:12:37	Interna-Não programada-Meio ambiente- Descarga Atmosférica	220	1	10434	6,92
607 2	3	2022	14987	2	372	LZ1039618 2	2022358238	1	3	12/03/2022 16:14:11	12/03/2022 16:23:06	Interna-Não programada-Meio ambiente- Vento	13800	40	17539	5,94
607 2	3	2022	14987	2	372	LZ1039618 2	2022358238	1	3	12/03/2022 16:14:11	12/03/2022 16:25:05	Interna-Não programada-Meio ambiente- Vento	13800	214	17539	38,88
607 2	3	2022	14987	2	372	LZ1039618 2	2022358238	1	3	12/03/2022 16:29:29	13/03/2022 05:05:57	Interna-Não programada-Meio ambiente- Vento	13800	254	17539	3202,38
607 2	3	2022	15746	32	563	NA112296 78	2022358242	1	3	12/03/2022 16:19:06	12/03/2022 19:22:00	Interna-Não programada-Meio ambiente- Vento	220	1	10306	3,05
607 2	3	2022	14863	9	5	20968840	2022358253	1	3	12/03/2022 16:20:14	13/03/2022 03:14:00	Interna-Não programada-Meio ambiente- Vento	220	1	86347	10,90
607 2	3	2022	14939	2	469	UR213401 92	2022358256	1	3	12/03/2022 16:20:54	12/03/2022 22:10:00	Interna-Não programada-Meio ambiente- Vento	220	1	13765	5,82
607 2	3	2022	16487	4	63	GN112136 50	2022358258	1	3	12/03/2022 16:15:41	12/03/2022 23:14:00	Interna-Não programada-Meio ambiente- Vento	220	110	42371	766,91
607 2	3	2022	15746	1	563	NA211473 24	2022358265	1	3	12/03/2022 16:22:00	12/03/2022 19:38:00	Interna-Não programada-Meio ambiente- Vento	220	1	10306	3,27
607 2	3	2022	16482	2	577	SH212958 11	2022358267	1	3	12/03/2022 16:22:08	12/03/2022 23:38:00	Interna-Não programada-Meio ambiente- Vento	220	1	16719	7,26
607 2	3	2022	14911	1	100	AZ120575 07	2022358268	1	3	12/03/2022 16:22:16	13/03/2022 02:55:00	Interna-Não programada-Meio ambiente- Descarga Atmosférica	13800	24	14991	253,09
607 2	3	2022	14916	1	209	USD-TR3	2022358285	1	3	12/03/2022 16:19:48	12/03/2022 23:19:02	Interna-Não programada-Meio ambiente- Vento	13800	2343	19178	16371,06
607 2	3	2022	14916	31	209	USD-TR3	2022358285	1	3	12/03/2022 16:19:52	13/03/2022 03:30:42	Interna-Não programada-Meio ambiente- Vento	13800	2912	19178	32557,78
607 2	3	2022	14916	1	209	USD-TR3	2022358285	1	3	12/03/2022 16:21:18	12/03/2022 23:19:02	Interna-Não programada-Meio ambiente- Vento	13800	144	19178	1002,56
607 2	3	2022	14916	32	209	USD-TR3	2022358285	1	3	12/03/2022 17:00:00	13/03/2022 03:30:55	Interna-Não programada-Meio ambiente- Vento	13800	1434	19178	15078,91
607 2	3	2022	14916	32	76	USD-TR3	2022358285	1	3	12/03/2022 17:00:03	13/03/2022 03:31:01	Interna-Não programada-Meio ambiente- Vento	13800	165	19178	1735,16
607 2	3	2022	14916	1	76	USD-TR3	2022358285	1	3	12/03/2022 17:00:04	13/03/2022 03:30:59	Interna-Não programada-Meio ambiente- Vento	13800	4758	19178	50031,69
607 2	3	2022	14916	2	76	USD-TR3	2022358285	1	3	12/03/2022 17:00:04	13/03/2022 03:30:59	Interna-Não programada-Meio ambiente- Vento	13800	2282	19178	23995,86
607 2	3	2022	16484	33	570	MV121065 26	2022358287	1	3	12/03/2022 09:51:54	12/03/2022 20:01:00	Interna-Não programada-Meio ambiente- Descarga Atmosférica	34500	4	6593	40,61
607 2	3	2022	15744	3	103	29007885 4	2022358290	1	3	12/03/2022 16:25:09	13/03/2022 05:47:33	Interna-Não programada-Meio ambiente- Vento	220	1	24330	13,37
607 2	3	2022	15747	5	148	PR111950 87	2022358293	1	3	12/03/2022 16:25:48	13/03/2022 00:36:00	Interna-Não programada-Meio ambiente- Vento	220	49	14883	400,33



607 2	3	2022	14965	2	57	AP111513 28	2022358294	1	3	12/03/2022 16:26:04	12/03/2022 23:04:00	Interna-Não programada-Meio ambiente- Vento	220	155	51764	1027, 99
607 2	3	2022	15744	3	103	29027823 5	2022358298	1	3	12/03/2022 16:26:51	12/03/2022 23:45:48	Interna-Não programada-Meio ambiente- Vento	220	1	24330	7,32
607 2	3	2022	16478	2	350	AO111895 72	2022358299	1	3	12/03/2022 16:27:03	12/03/2022 18:31:24	Interna-Não programada-Meio ambiente- Árvore ou Vegetação	220	30	8729	62,17
607 2	3	2022	14905	2	464	GE211944 81	2022358304	1	3	12/03/2022 16:28:29	13/03/2022 02:13:00	Interna-Não programada-Meio ambiente- Descarga Atmosférica	220	1	5464	9,74
607 2	3	2022	14980	2	495	BX123919 36	2022358306	1	3	12/03/2022 13:44:08	12/03/2022 19:22:00	Interna-Não programada-Meio ambiente- Descarga Atmosférica	13800	29	13590	163,3 0
607 2	3	2022	14879	1	210	22400560 90	2022358309	1	3	12/03/2022 16:29:36	12/03/2022 22:22:00	Interna-Não programada-Meio ambiente- Vento	220	1	29024	5,87
607 2	3	2022	14908	1	585	GN120008 82	2022358310	1	3	12/03/2022 16:14:32	12/03/2022 18:43:00	Interna-Não programada-Meio ambiente- Vento	13800	195	44563	482,5 2
607 2	3	2022	16481	2	574	CB120600 39	2022358311	1	3	12/03/2022 14:54:01	12/03/2022 21:49:00	Interna-Não programada-Meio ambiente- Vento	13800	28	5682	193,6 6
607 2	3	2022	14923	1	383	3830214	2022358314	1	3	12/03/2022 16:26:38	13/03/2022 11:56:58	Interna-Não programada-Meio ambiente- Vento	13800	98	33033	1911, 54
607 2	3	2022	14923	1	383	3830214	2022358314	1	3	12/03/2022 16:26:38	13/03/2022 12:20:55	Interna-Não programada-Meio ambiente- Vento	13800	5	33033	99,52
607 2	3	2022	14923	1	383	3830214	2022358314	1	3	12/03/2022 16:26:38	13/03/2022 12:43:00	Interna-Não programada-Meio ambiente- Vento	13800	30	33033	608,1 8
607 2	3	2022	14923	1	383	3830214	2022358314	1	3	12/03/2022 16:26:38	13/03/2022 23:48:01	Interna-Não programada-Meio ambiente- Vento	13800	16	33033	501,7 0
607 2	3	2022	14923	1	383	3830214	2022358314	1	3	12/03/2022 16:26:38	14/03/2022 17:53:02	Interna-Não programada-Meio ambiente- Vento	13800	1	33033	49,44
607 2	3	2022	14923	1	383	3830214	2022358314	1	3	12/03/2022 16:26:38	14/03/2022 18:29:11	Interna-Não programada-Meio ambiente- Vento	13800	5	33033	250,2 1
607 2	3	2022	14923	1	383	3830214	2022358314	1	3	12/03/2022 16:28:51	13/03/2022 11:30:36	Interna-Não programada-Meio ambiente- Vento	13800	1	33033	19,03
607 2	3	2022	14923	1	383	3830214	2022358314	1	3	12/03/2022 16:28:51	13/03/2022 12:43:00	Interna-Não programada-Meio ambiente- Vento	13800	21	33033	424,9 5
607 2	3	2022	14923	1	383	3830214	2022358314	1	3	12/03/2022 16:28:51	13/03/2022 23:48:01	Interna-Não programada-Meio ambiente- Vento	13800	12	33033	375,8 3
607 2	3	2022	14923	1	383	3830214	2022358314	1	3	12/03/2022 16:28:51	14/03/2022 17:53:02	Interna-Não programada-Meio ambiente- Vento	13800	1	33033	49,40
607 2	3	2022	14907	1	58	14822350	2022358317	1	3	12/03/2022 16:30:36	13/03/2022 09:57:00	Interna-Não programada-Meio ambiente- Vento	220	1	45144	17,44
607 2	3	2022	14951	1	7	PB122345 73	2022358324	1	3	12/03/2022 15:34:47	13/03/2022 00:47:00	Interna-Não programada-Meio ambiente- Vento	13800	7	15103	64,43
607 2	3	2022	14953	1	19	PU210886 62	2022358330	1	3	12/03/2022 16:32:08	12/03/2022 17:57:00	Interna-Não programada-Meio ambiente- Descarga Atmosférica	220	1	20567	1,41
607 2	3	2022	15729	8	245	RV122601 18	2022358333	1	3	12/03/2022 15:25:15	12/03/2022 17:52:00	Interna-Não programada-Meio ambiente- Vento	13800	13	15290	31,80
607 2	3	2022	14940	1	290	-	2022358345	1	3	12/03/2022 16:33:52	13/03/2022 14:04:01	Interna-Não programada-Meio ambiente- Vento	13800	23	107295	494,5 6
607 2	3	2022	14963	33	152	MX123919 87	2022358348	1	3	12/03/2022 16:06:50	13/03/2022 11:56:00	Interna-Não programada-Meio ambiente- Descarga Atmosférica	34500	17	27411	336,9 3
607 2	3	2022	14889	1	264	21700143 00	2022358352	1	3	12/03/2022 16:34:34	13/03/2022 00:16:08	Interna-Não programada-Meio ambiente- Vento	220	1	20783	7,69
607 2	3	2022	14987	2	236	SV120786 42	2022358360	1	3	12/03/2022 13:53:21	12/03/2022 21:32:00	Interna-Não programada-Meio ambiente- Descarga Atmosférica	13800	16	17539	122,3 1
607 2	3	2022	15748	2	470	OZ210832 37	2022358362	1	3	12/03/2022 16:35:58	13/03/2022 02:19:00	Interna-Não programada-Meio ambiente- Descarga Atmosférica	220	1	11701	9,72
607 2	3	2022	15737	12	59	GN113460 74	2022358381	1	3	12/03/2022 23:27:56	12/03/2022 23:49:12	Interna-Não programada-Meio ambiente- Vento	220	709	19218	251,3 0

607 2	3	2022	14982	2	489	CN111612 49	2022358384	1	3	12/03/2022 16:08:09	13/03/2022 01:57:00	Interna-Não programada-Meio ambiente- Vento	220	32	35863	314,0 5
607 2	3	2022	14962	32	151	ED120631 50	2022358387	1	3	12/03/2022 16:11:53	12/03/2022 18:09:00	Interna-Não programada-Meio ambiente- Descarga Atmosférica	34500	12	15140	23,42
607 2	3	2022	14905	1	184	1840214	2022358396	1	3	12/03/2022 16:40:00	12/03/2022 19:00:54	Interna-Não programada-Meio ambiente- Vento	13800	830	5464	1949, 12
607 2	3	2022	14905	1	184	1840214	2022358396	1	3	12/03/2022 16:40:00	12/03/2022 20:26:24	Interna-Não programada-Meio ambiente- Vento	13800	4	5464	15,09
607 2	3	2022	14905	1	184	1840214	2022358396	1	3	12/03/2022 16:40:00	13/03/2022 00:33:42	Interna-Não programada-Meio ambiente- Vento	13800	70	5464	552,6 5
607 2	3	2022	14907	6	58	GN111693 52	2022358402	1	3	12/03/2022 16:23:24	13/03/2022 04:12:00	Interna-Não programada-Meio ambiente- Vento	220	95	45144	1121, 95
607 2	3	2022	15739	12	62	GN120366 83	2022358407	1	3	12/03/2022 16:42:22	12/03/2022 18:51:00	Interna-Não programada-Meio ambiente- Vento	13800	59	46228	126,4 9
607 2	3	2022	14860	3	198	AX213024 13	2022358408	1	3	12/03/2022 16:42:23	13/03/2022 00:03:00	Interna-Não programada-Meio ambiente- Vento	220	1	27865	7,34
607 2	3	2022	15732	1	220	HD311904 22	2022358409	1	3	12/03/2022 16:42:24	13/03/2022 11:34:00	Interna-Não programada-Meio ambiente- Árvore ou Vegetação	220	14	15649	264,0 4
607 2	3	2022	16479	2	386	NJ112906 98	2022358413	1	3	12/03/2022 16:42:57	13/03/2022 11:46:00	Interna-Não programada-Meio ambiente- Árvore ou Vegetação	220	14	54634	266,7 1
607 2	3	2022	14892	1	37	CZ121169 77	2022358422	1	3	12/03/2022 16:33:59	12/03/2022 19:15:00	Interna-Não programada-Meio ambiente- Descarga Atmosférica	13800	10	3934	26,84
607 2	3	2022	14946	2	357	BW111580 30	2022358425	1	3	12/03/2022 16:44:39	14/03/2022 01:00:32	Interna-Não programada-Meio ambiente- Árvore ou Vegetação	220	21	10820	677,5 6
607 2	3	2022	14951	1	228	10017055 502	2022358426	1	3	12/03/2022 16:44:40	12/03/2022 21:05:00	Interna-Não programada-Meio ambiente- Vento	220	1	15103	4,34
607 2	3	2022	15733	2	43	10601266 58	2022358439	1	3	12/03/2022 15:06:28	12/03/2022 21:24:00	Interna-Não programada-Meio ambiente- Vento	220	1	17526	6,29
607 2	3	2022	14956	1	581	MY110951 97	2022358442	1	3	12/03/2022 16:24:00	12/03/2022 17:45:00	Interna-Não programada-Meio ambiente- Vento	220	171	32773	230,8 5
607 2	3	2022	14953	3	330	10033216 256	2022358451	1	3	12/03/2022 16:47:18	12/03/2022 22:45:00	Interna-Não programada-Meio ambiente- Vento	220	1	20567	5,96
607 2	3	2022	16491	30	49	AI2103302 5	2022358459	1	3	12/03/2022 16:49:08	13/03/2022 10:52:00	Interna-Não programada-Meio ambiente- Descarga Atmosférica	220	2	17576	36,10
607 2	3	2022	14956	6	581	MY133064 40	2022358464	1	3	12/03/2022 16:33:51	13/03/2022 11:19:00	Interna-Não programada-Meio ambiente- Vento	13800	90	32773	1687, 73
607 2	3	2022	14956	6	581	MY133064 40	2022358464	1	3	13/03/2022 07:43:38	13/03/2022 11:19:00	Interna-Não programada-Meio ambiente- Vento	13800	6	32773	21,54
607 2	3	2022	15748	1	188	20600309 18	2022358467	1	3	12/03/2022 16:50:06	13/03/2022 01:26:00	Interna-Não programada-Meio ambiente- Vento	220	1	11701	8,60
607 2	3	2022	14859	32	373	SN212710 06	2022358475	1	3	12/03/2022 16:50:49	13/03/2022 00:03:00	Interna-Não programada-Meio ambiente- Vento	220	1	27366	7,20
607 2	3	2022	14916	32	209	GY212567 39	2022358488	1	3	12/03/2022 16:52:44	13/03/2022 08:44:00	Interna-Não programada-Meio ambiente- Descarga Atmosférica	220	1	19178	15,85
607 2	3	2022	14989	2	80	IN3209831 7	2022358490	1	3	12/03/2022 15:39:44	12/03/2022 19:09:00	Interna-Não programada-Meio ambiente- Descarga Atmosférica	13800	5	24112	17,44
607 2	3	2022	14911	31	71	GS210908 94	2022358499	1	3	12/03/2022 16:54:38	13/03/2022 11:46:00	Interna-Não programada-Meio ambiente- Descarga Atmosférica	220	1	14991	18,86
607 2	3	2022	14924	31	88	IB1233625 6	2022358509	1	3	12/03/2022 16:55:38	12/03/2022 22:17:00	Interna-Não programada-Meio ambiente- Descarga Atmosférica	34500	8	10079	42,85
607 2	3	2022	15741	3	420	13728740	2022358513	1	3	12/03/2022 16:56:42	13/03/2022 02:06:00	Interna-Não programada-Meio ambiente- Vento	220	1	85147	9,16
607 2	3	2022	14956	35	261	MY104087 58	2022358516	1	3	12/03/2022 16:51:52	12/03/2022 16:55:04	Interna-Não programada-Meio ambiente- Descarga Atmosférica	34500	56	32773	2,99
607 2	3	2022	14956	35	261	MY104087 58	2022358516	1	3	12/03/2022 16:51:52	13/03/2022 04:28:27	Interna-Não programada-Meio ambiente- Descarga Atmosférica	34500	31	32773	359,9 0

607 2	3	2022	14956	35	261	MY104087 58	2022358516	1	3	12/03/2022 16:51:52	13/03/2022 05:55:31	Interna-Não programada-Meio ambiente- Descarga Atmosférica	34500	9	32773	117,5 5
607 2	3	2022	14956	35	261	MY104087 58	2022358516	1	3	12/03/2022 16:51:52	13/03/2022 09:02:18	Interna-Não programada-Meio ambiente- Descarga Atmosférica	34500	4	32773	64,70
607 2	3	2022	14956	35	261	MY104087 58	2022358516	1	3	12/03/2022 16:51:52	13/03/2022 10:44:09	Interna-Não programada-Meio ambiente- Descarga Atmosférica	34500	3	32773	53,61
607 2	3	2022	14956	35	261	MY104087 58	2022358516	1	3	12/03/2022 16:51:52	13/03/2022 11:30:53	Interna-Não programada-Meio ambiente- Descarga Atmosférica	34500	1	32773	18,65
607 2	3	2022	14945	1	185	AZ210429 40	2022358517	1	3	12/03/2022 16:57:28	13/03/2022 09:41:00	Interna-Não programada-Meio ambiente- Descarga Atmosférica	220	1	9964	16,73
607 2	3	2022	14942	5	233	16261987	2022358529	1	3	12/03/2022 16:59:03	13/03/2022 11:01:00	Interna-Não programada-Meio ambiente- Vento	220	1	53756	18,03
607 2	3	2022	14969	5	160	63003936 7	2022358545	1	3	12/03/2022 17:01:09	12/03/2022 22:42:04	Interna-Não programada-Meio ambiente- Vento	220	1	40857	5,68
607 2	3	2022	14965	4	57	AP120410 42	2022358550	1	3	12/03/2022 16:39:37	12/03/2022 20:33:00	Interna-Não programada-Meio ambiente- Descarga Atmosférica	13800	4	51764	15,56
607 2	3	2022	14980	31	171	SM121135 73	2022358553	1	3	12/03/2022 15:50:53	12/03/2022 19:12:00	Interna-Não programada-Meio ambiente- Vento	34500	5	13590	16,76
607 2	3	2022	14977	1	539	PV120628 94	2022358554	1	3	12/03/2022 16:42:45	12/03/2022 22:29:00	Interna-Não programada-Meio ambiente- Descarga Atmosférica	13800	26	6314	150,0 4
607 2	3	2022	14984	1	331	GC120630 09	2022358558	1	3	12/03/2022 09:15:08	12/03/2022 22:10:00	Interna-Não programada-Meio ambiente- Descarga Atmosférica	13800	7	43149	90,40
607 2	3	2022	14865	2	349	AV210541 10	2022358564	1	3	12/03/2022 17:04:10	12/03/2022 20:49:00	Interna-Não programada-Meio ambiente- Descarga Atmosférica	220	2	17707	7,49
607 2	3	2022	14875	1	24	BM123347 88	2022358570	1	3	12/03/2022 17:04:56	12/03/2022 22:00:35	Interna-Não programada-Meio ambiente- Descarga Atmosférica	13800	2	5388	9,85
607 2	3	2022	14879	1	370	IM122957 60	2022358597	1	3	12/03/2022 17:07:22	13/03/2022 11:52:00	Interna-Não programada-Meio ambiente- Descarga Atmosférica	13800	1	29024	18,74
607 2	3	2022	14885	7	61	GN112163 40	2022358598	1	3	12/03/2022 16:42:55	12/03/2022 20:52:00	Interna-Não programada-Meio ambiente- Vento	220	105	35014	435,9 0
607 2	3	2022	15748	2	470	OZ211862 13	2022358611	1	3	12/03/2022 17:09:13	13/03/2022 03:11:00	Interna-Não programada-Meio ambiente- Descarga Atmosférica	220	1	11701	10,03
607 2	3	2022	14923	2	85	10024374 367	2022358618	1	3	12/03/2022 17:09:22	12/03/2022 19:19:00	Interna-Não programada-Meio ambiente- Vento	220	1	33033	2,16
607 2	3	2022	15728	1	397	24005703 0	2022358619	1	3	12/03/2022 17:09:26	12/03/2022 23:28:13	Interna-Não programada-Meio ambiente- Vento	220	1	2455	6,31
607 2	3	2022	14945	31	337	AZ123275 46	2022358622	1	3	12/03/2022 17:09:59	13/03/2022 13:54:00	Interna-Não programada-Meio ambiente- Descarga Atmosférica	34500	2	9964	41,47
607 2	3	2022	14887	34	584	CM121927 38RE	2022358623	1	3	12/03/2022 16:46:55	12/03/2022 20:16:00	Interna-Não programada-Meio ambiente- Descarga Atmosférica	34500	51	3608	177,7 2
607 2	3	2022	14934	30	103	JT1135522 8	2022358633	1	3	12/03/2022 17:11:39	13/03/2022 10:29:00	Interna-Não programada-Meio ambiente- Vento	220	1	7180	17,29
607 2	3	2022	14945	1	430	MZ212386 32	2022358645	1	3	12/03/2022 17:13:48	13/03/2022 10:26:00	Interna-Não programada-Meio ambiente- Descarga Atmosférica	220	1	9964	17,20
607 2	3	2022	14959	31	556	PH104269 64	2022358646	1	3	12/03/2022 17:06:33	12/03/2022 17:24:08	Interna-Não programada-Meio ambiente- Vento	34500	35	5681	10,26
607 2	3	2022	14959	31	556	PH104269 64	2022358646	1	3	12/03/2022 17:06:33	13/03/2022 11:45:35	Interna-Não programada-Meio ambiente- Vento	34500	61	5681	1137, 68
607 2	3	2022	14929	1	93	IK1230023 3	2022358659	1	3	12/03/2022 17:02:00	12/03/2022 22:35:00	Interna-Não programada-Meio ambiente- Descarga Atmosférica	13800	16	19077	88,80
607 2	3	2022	15745	5	103	JT1117226 4	2022358666	1	3	12/03/2022 14:55:46	12/03/2022 18:20:00	Interna-Não programada-Meio ambiente- Vento	220	100	20635	340, 9
607 2	3	2022	14921	3	8	EU111891 57	2022358672	1	3	12/03/2022 16:10:01	12/03/2022 19:17:43	Interna-Não programada-Meio ambiente- Vento	220	182	11909	569, 36
607 2	3	2022	14962	2	358	MI212177 56	2022358678	1	3	12/03/2022 17:19:04	13/03/2022 12:21:00	Interna-Não programada-Meio ambiente- Vento	220	1	15140	19,03

607 2	3	2022	14883	3	32	CN210000 87	2022358681	1	3	12/03/2022 17:19:41	12/03/2022 22:48:00	Interna-Não programada-Meio ambiente- Vento	220	2	19940	10,94
607 2	3	2022	14918	31	1	FB122778 97	2022358685	1	3	12/03/2022 17:20:31	13/03/2022 10:31:00	Interna-Não programada-Meio ambiente- Vento	34500	4	33592	68,70
607 2	3	2022	14940	4	38	LZ1137067 6	2022358690	1	3	12/03/2022 16:57:44	12/03/2022 18:16:00	Interna-Não programada-Meio ambiente- Vento	220	33	107295	43,05
607 2	3	2022	14978	1	216	JL1121147 6	2022358699	1	3	12/03/2022 14:57:52	12/03/2022 21:32:00	Interna-Não programada-Meio ambiente- Vento	220	49	8771	321,8 8
607 2	3	2022	14909	13	58	I2851061	2022358702	1	3	12/03/2022 17:22:48	13/03/2022 13:30:00	Interna-Não programada-Meio ambiente- Vento	220	1	39460	20,12
607 2	3	2022	14929	4	93	IK2131088 9	2022358704	1	3	12/03/2022 17:22:58	12/03/2022 22:37:00	Interna-Não programada-Meio ambiente- Descarga Atmosférica	220	1	19077	5,23
607 2	3	2022	14925	4	88	IB1118316 7	2022358706	1	3	12/03/2022 17:00:54	12/03/2022 18:07:00	Interna-Não programada-Meio ambiente- Vento	220	107	18642	117,8 8
607 2	3	2022	14875	1	24	I8800090 83	2022358711	1	3	12/03/2022 17:23:43	12/03/2022 21:37:00	Interna-Não programada-Meio ambiente- Vento	220	1	5388	4,22
607 2	3	2022	14987	3	236	SQ212447 51	2022358727	1	3	12/03/2022 17:27:07	13/03/2022 11:47:00	Interna-Não programada-Meio ambiente- Descarga Atmosférica	220	1	17539	18,33
607 2	3	2022	15731	1	36	SW112916 70	2022358730	1	3	12/03/2022 17:26:33	12/03/2022 18:20:00	Interna-Não programada-Meio ambiente- Vento	220	31	4563	27,62
607 2	3	2022	14970	10	587	I0017877 405	2022358732	1	3	12/03/2022 17:28:23	13/03/2022 07:45:00	Interna-Não programada-Meio ambiente- Vento	220	1	30477	14,28
607 2	3	2022	14905	2	196	GE210000 40	2022358733	1	3	12/03/2022 17:28:40	13/03/2022 03:57:00	Interna-Não programada-Meio ambiente- Descarga Atmosférica	220	1	5464	10,47
607 2	3	2022	15731	3	36	HD121886 35	2022358736	1	3	12/03/2022 17:02:01	13/03/2022 08:52:37	Interna-Não programada-Meio ambiente- Vento	13800	165	4563	2614, 15
607 2	3	2022	15731	3	36	HD121886 35	2022358736	1	3	12/03/2022 17:02:01	13/03/2022 12:57:40	Interna-Não programada-Meio ambiente- Vento	13800	16	4563	318,8 4
607 2	3	2022	16493	1	310	GL112774 50	2022358737	1	3	12/03/2022 15:47:30	12/03/2022 20:36:00	Interna-Não programada-Meio ambiente- Vento	220	54	16306	259,6 5
607 2	3	2022	14945	1	185	AZ123073 59	2022358744	1	3	12/03/2022 17:30:03	12/03/2022 18:41:00	Interna-Não programada-Meio ambiente- Descarga Atmosférica	13800	1	9964	1,18
607 2	3	2022	16493	1	338	I0008254 328	2022358745	1	3	12/03/2022 14:07:48	13/03/2022 03:13:00	Interna-Não programada-Meio ambiente- Vento	220	1	16306	13,09
607 2	3	2022	14953	1	138	I0033873 818	2022358757	1	3	12/03/2022 17:32:04	13/03/2022 10:27:00	Interna-Não programada-Meio ambiente- Vento	220	1	20567	16,92
607 2	3	2022	14940	1	565	LZ2131361 3	2022358759	1	3	12/03/2022 17:32:09	13/03/2022 08:47:00	Interna-Não programada-Meio ambiente- Vento	220	1	107295	15,25
607 2	3	2022	15748	3	354	BC123264 72	2022358762	1	3	12/03/2022 17:32:21	12/03/2022 20:52:00	Interna-Não programada-Meio ambiente- Descarga Atmosférica	13800	6	11701	19,96
607 2	3	2022	14918	1	499	MB120855 14	2022358764	1	3	12/03/2022 17:33:22	12/03/2022 21:28:00	Interna-Não programada-Meio ambiente- Descarga Atmosférica	13800	78	33592	305,0 2
607 2	3	2022	14980	2	171	SM123842 76	2022358771	1	3	12/03/2022 13:05:40	13/03/2022 12:53:00	Interna-Não programada-Meio ambiente- Vento	13800	3	13590	71,37
607 2	3	2022	14941	1	92	NB210929 59	2022358774	1	3	12/03/2022 17:34:58	13/03/2022 09:06:00	Interna-Não programada-Meio ambiente- Descarga Atmosférica	220	1	7508	15,52
607 2	3	2022	14893	31	243	SX212195 74	2022358780	1	3	12/03/2022 17:36:27	13/03/2022 10:10:00	Interna-Não programada-Meio ambiente- Vento	220	1	5160	16,56
607 2	3	2022	14865	1	9	AC211957 49	2022358781	1	3	12/03/2022 17:36:27	13/03/2022 17:12:00	Interna-Não programada-Meio ambiente- Descarga Atmosférica	220	1	17707	23,59
607 2	3	2022	16487	2	63	GN110471 92	2022358783	1	3	12/03/2022 16:52:14	13/03/2022 00:12:00	Interna-Não programada-Meio ambiente- Vento	220	38	42371	278,5 2
607 2	3	2022	14956	2	581	I3900180 55	2022358789	1	3	12/03/2022 14:47:22	12/03/2022 19:49:42	Interna-Não programada-Meio ambiente- Vento	220	1	32773	5,04
607 2	3	2022	14969	5	587	RV104066 27	2022358790	1	3	12/03/2022 17:45:00	13/03/2022 00:58:05	Interna-Não programada-Meio ambiente- Vento	13800	526	40857	3796, 70

607 2	3	2022	14918	31	123	ND121618 20RE	2022358792	1	3	12/03/2022 17:39:18	12/03/2022 18:35:00	Interna-Não programada-Meio ambiente- Vento	34500	146	33592	135,5 4
607 2	3	2022	14956	5	581	10015466 378	2022358795	1	3	12/03/2022 17:39:44	12/03/2022 22:30:48	Interna-Não programada-Meio ambiente- Vento	220	1	32773	4,85
607 2	3	2022	14911	1	71	GS211834 57	2022358796	1	3	12/03/2022 17:39:45	12/03/2022 23:08:00	Interna-Não programada-Meio ambiente- Descarga Atmosférica	220	1	14991	5,47
607 2	3	2022	14879	1	29	CA120282 50	2022358797	1	3	12/03/2022 17:39:54	12/03/2022 22:04:00	Interna-Não programada-Meio ambiente- Descarga Atmosférica	13800	4	29024	17,61
607 2	3	2022	14910	2	55	GR112421 61	2022358800	1	3	12/03/2022 17:40:03	12/03/2022 20:06:00	Interna-Não programada-Meio ambiente- Vento	220	46	19457	111,9 0
607 2	3	2022	14929	3	93	IK1209341 2	2022358809	1	3	12/03/2022 17:31:25	12/03/2022 21:17:00	Interna-Não programada-Meio ambiente- Descarga Atmosférica	13800	9	19077	33,84
607 2	3	2022	14920	1	334	NV104241 71	2022358814	1	3	12/03/2022 17:39:45	13/03/2022 06:08:30	Interna-Não programada-Meio ambiente- Vento	13800	430	14606	5366, 04
607 2	3	2022	14920	1	334	NV104241 71	2022358814	1	3	12/03/2022 17:39:45	13/03/2022 08:45:23	Interna-Não programada-Meio ambiente- Vento	13800	192	14606	2898, 03
607 2	3	2022	14920	1	334	NV104241 71	2022358814	1	3	12/03/2022 17:39:45	13/03/2022 16:58:40	Interna-Não programada-Meio ambiente- Vento	13800	5	14606	116,5 8
607 2	3	2022	14920	1	334	NV104241 71	2022358814	1	3	13/03/2022 01:32:12	13/03/2022 05:21:25	Interna-Não programada-Meio ambiente- Vento	13800	477	14606	1822, 27
607 2	3	2022	14920	1	334	NV104241 71	2022358814	1	3	13/03/2022 02:06:12	13/03/2022 11:59:33	Interna-Não programada-Meio ambiente- Vento	13800	548	14606	5419, 26
607 2	3	2022	14920	2	334	NV104241 71	2022358814	1	3	13/03/2022 02:10:21	13/03/2022 02:44:52	Interna-Não programada-Meio ambiente- Vento	13800	2269	14606	1305, 31
607 2	3	2022	14920	1	334	NV104241 71	2022358814	1	3	13/03/2022 02:10:21	13/03/2022 02:44:52	Interna-Não programada-Meio ambiente- Vento	13800	464	14606	266,9 3
607 2	3	2022	14879	1	29	CC210943 99	2022358816	1	3	12/03/2022 17:43:05	12/03/2022 21:48:00	Interna-Não programada-Meio ambiente- Descarga Atmosférica	220	3	29024	12,25
607 2	3	2022	14961	1	190	29600687 19	2022358847	1	3	12/03/2022 17:45:48	12/03/2022 18:41:59	Interna-Não programada-Meio ambiente- Vento	220	1	40737	0,94
607 2	3	2022	15740	4	420	20008573 6	2022358878	1	3	12/03/2022 17:50:16	12/03/2022 20:47:00	Interna-Não programada-Meio ambiente- Vento	220	1	51063	2,95
607 2	3	2022	14859	1	454	LA110859 58	2022358880	1	3	12/03/2022 17:50:36	12/03/2022 21:41:00	Interna-Não programada-Meio ambiente- Vento	220	43	27366	165,1 2
607 2	3	2022	14859	1	454	LA110859 58	2022358880	1	3	12/03/2022 17:50:36	12/03/2022 22:27:00	Interna-Não programada-Meio ambiente- Vento	220	1	27366	4,61
607 2	3	2022	14953	1	138	10005446 684	2022358888	1	3	12/03/2022 17:52:00	13/03/2022 09:45:00	Interna-Não programada-Meio ambiente- Vento	220	1	20567	15,88
607 2	3	2022	14964	2	156	80152776	2022358893	1	3	12/03/2022 17:53:35	12/03/2022 21:11:00	Interna-Não programada-Meio ambiente- Vento	220	1	27503	3,29
607 2	3	2022	16482	6	577	SH111343 27	2022358895	1	3	12/03/2022 16:33:23	12/03/2022 19:12:07	Interna-Não programada-Meio ambiente- Vento	220	106	16719	280,4 3
607 2	3	2022	14863	6	5	AN214030 25	2022358899	1	3	12/03/2022 17:54:51	13/03/2022 10:36:00	Interna-Não programada-Meio ambiente- Descarga Atmosférica	220	1	86347	16,69
607 2	3	2022	16479	8	386	NJ112613 53	2022358901	1	3	12/03/2022 17:44:52	12/03/2022 21:49:00	Interna-Não programada-Meio ambiente- Descarga Atmosférica	220	24	54634	97,65
607 2	3	2022	15748	3	188	OZ120003 69	2022358907	1	3	12/03/2022 17:26:57	12/03/2022 22:08:52	Interna-Não programada-Meio ambiente- Vento	13800	385	11701	1808, 97
607 2	3	2022	15748	3	188	OZ120003 69	2022358907	1	3	12/03/2022 17:26:57	12/03/2022 22:27:58	Interna-Não programada-Meio ambiente- Vento	13800	61	11701	306,0 3
607 2	3	2022	14934	31	480	JT1203677 5	2022358908	1	3	12/03/2022 17:57:09	13/03/2022 09:00:00	Interna-Não programada-Meio ambiente- Vento	34500	3	7180	45,14
607 2	3	2022	14918	33	123	PS122176 61	2022358912	1	3	12/03/2022 17:26:01	13/03/2022 04:26:00	Interna-Não programada-Meio ambiente- Descarga Atmosférica	34500	46	33592	505,9 9
607 2	3	2022	14946	1	392	BR104239 24	2022358914	1	3	12/03/2022 17:55:56	12/03/2022 20:26:04	Interna-Não programada-Meio ambiente- Vento	34500	1298	10820	3247, 88



607 2	3	2022	14946	2	392	BR104239 24	2022358914	1	3	12/03/2022 17:55:56	12/03/2022 20:26:04	Interna-Não programada-Meio ambiente- Vento	34500	67	10820	167,6 5
607 2	3	2022	14946	30	132	BR104239 24	2022358914	1	3	12/03/2022 17:55:56	12/03/2022 20:26:04	Interna-Não programada-Meio ambiente- Vento	34500	1	10820	2,50
607 2	3	2022	14946	2	392	BR104239 24	2022358914	1	3	12/03/2022 17:55:56	12/03/2022 20:30:13	Interna-Não programada-Meio ambiente- Vento	34500	319	10820	820,2 7
607 2	3	2022	14946	2	392	BR104239 24	2022358914	1	3	12/03/2022 17:55:56	13/03/2022 02:06:00	Interna-Não programada-Meio ambiente- Vento	34500	1	10820	8,17
607 2	3	2022	14946	30	132	BR104239 24	2022358914	1	3	12/03/2022 17:55:56	13/03/2022 11:25:42	Interna-Não programada-Meio ambiente- Vento	34500	7	10820	122,4 7
607 2	3	2022	14866	1	12	AC211582 30	2022358915	1	3	12/03/2022 17:59:33	13/03/2022 09:57:00	Interna-Não programada-Meio ambiente- Descarga Atmosférica	220	1	2481	15,96
607 2	3	2022	14989	3	80	IN3106642 5	2022358918	1	3	12/03/2022 17:59:56	13/03/2022 13:16:00	Interna-Não programada-Meio ambiente- Vento	220	1	24112	19,27
607 2	3	2022	14909	20	58	GN110684 97	2022358929	1	3	12/03/2022 17:33:09	12/03/2022 21:37:00	Interna-Não programada-Meio ambiente- Árvore ou Vegetação	220	156	39460	634,0 1
607 2	3	2022	14881	32	30	DV211873 47	2022358930	1	3	12/03/2022 18:01:56	13/03/2022 23:59:00	Interna-Não programada-Meio ambiente- Descarga Atmosférica	220	2	11868	59,90
607 2	3	2022	14889	2	359	IO2106405 5	2022358933	1	3	12/03/2022 18:02:11	12/03/2022 19:32:00	Interna-Não programada-Meio ambiente- Descarga Atmosférica	220	1	20783	1,50
607 2	3	2022	14929	1	93	IK1206051 4	2022358935	1	3	12/03/2022 15:50:02	12/03/2022 20:48:00	Interna-Não programada-Meio ambiente- Descarga Atmosférica	13800	68	19077	337,7 0
607 2	3	2022	16488	1	61	GN111565 13	2022358946	1	3	12/03/2022 17:20:09	12/03/2022 19:42:00	Interna-Não programada-Meio ambiente- Descarga Atmosférica	220	50	39264	118,2 1
607 2	3	2022	14934	1	144	JT1135975 5	2022358950	1	3	12/03/2022 17:34:41	12/03/2022 21:01:37	Interna-Não programada-Meio ambiente- Vento	220	34	7180	117,2 6
607 2	3	2022	15748	31	148	UT120271 12RE	2022358959	1	3	12/03/2022 18:04:44	13/03/2022 12:21:18	Interna-Não programada-Meio ambiente- Vento	34500	20	11701	365,5 2
607 2	3	2022	15741	17	420	Z0010253 9	2022358960	1	3	12/03/2022 18:04:48	12/03/2022 21:42:00	Interna-Não programada-Meio ambiente- Vento	220	1	85147	3,62
607 2	3	2022	15740	4	420	AP111280 85	2022358968	1	3	12/03/2022 17:43:46	12/03/2022 23:09:00	Interna-Não programada-Meio ambiente- Árvore ou Vegetação	220	86	51063	466,1 7
607 2	3	2022	14875	1	24	BM213353 79	2022358973	1	3	12/03/2022 18:06:37	13/03/2022 02:42:15	Interna-Não programada-Meio ambiente- Descarga Atmosférica	220	2	5388	17,19
607 2	3	2022	14959	1	556	PH122018 06	2022358977	1	3	12/03/2022 18:06:59	14/03/2022 01:14:00	Interna-Não programada-Meio ambiente- Vento	13800	44	5681	1369, 15
607 2	3	2022	14921	1	169	BZ213020 16	2022358985	1	3	12/03/2022 18:07:49	12/03/2022 22:40:00	Interna-Não programada-Meio ambiente- Vento	220	1	11909	4,54
607 2	3	2022	16483	2	84	CI1100005 6	2022358988	1	3	13/03/2022 10:39:59	13/03/2022 15:11:14	Interna-Não programada-Meio ambiente- Vento	220	119	7471	537,9 8
607 2	3	2022	16483	32	385	CN212165 01	2022358995	1	3	12/03/2022 18:09:09	12/03/2022 22:30:00	Interna-Não programada-Meio ambiente- Descarga Atmosférica	220	43	7471	186,9 4
607 2	3	2022	14934	32	480	JT1226044 7LD	2022358996	1	3	12/03/2022 16:06:35	13/03/2022 10:37:56	Interna-Não programada-Meio ambiente- Vento	34500	37	7180	685,3 3
607 2	3	2022	14934	32	480	JT1226044 7LD	2022358996	1	3	12/03/2022 16:06:35	13/03/2022 22:55:00	Interna-Não programada-Meio ambiente- Vento	34500	14	7180	431,3 0
607 2	3	2022	14934	30	103	JT1226044 7LD	2022358996	1	3	13/03/2022 13:17:18	13/03/2022 13:22:43	Interna-Não programada-Meio ambiente- Vento	34500	88	7180	7,94
607 2	3	2022	14934	30	103	JT1226044 7LD	2022358996	1	3	13/03/2022 13:35:30	13/03/2022 20:47:03	Interna-Não programada-Meio ambiente- Vento	34500	88	7180	632,9 4
607 2	3	2022	15741	11	420	L7474656	2022358999	1	3	12/03/2022 18:09:37	13/03/2022 09:20:00	Interna-Não programada-Meio ambiente- Vento	220	1	85147	15,17
607 2	3	2022	14962	31	151	CQ210002 23	2022359005	1	3	12/03/2022 18:10:00	13/03/2022 09:58:00	Interna-Não programada-Meio ambiente- Vento	220	2	15140	31,60
607 2	3	2022	14860	2	168	SN111090 98	2022359006	1	3	12/03/2022 14:36:55	12/03/2022 18:50:00	Interna-Não programada-Meio ambiente- Vento	220	139	27865	586,3 1

607 2	3	2022	14860	3	198	AX112150 45	2022359012	1	3	12/03/2022 18:02:07	12/03/2022 20:31:00	Interna-Não programada-Meio ambiente- Descarga Atmosférica	220	81	27865	200,9 9
607 2	3	2022	14925	3	88	10031851 329	2022359020	1	3	12/03/2022 18:12:35	13/03/2022 09:28:00	Interna-Não programada-Meio ambiente- Vento	220	1	18642	15,26
607 2	3	2022	14910	2	55	GR111974 87	2022359024	1	3	12/03/2022 18:02:43	12/03/2022 19:31:00	Interna-Não programada-Meio ambiente- Vento	220	43	19457	63,27
607 2	3	2022	14924	1	355	880404	2022359033	1	3	12/03/2022 17:57:04	12/03/2022 18:00:26	Interna-Não programada-Meio ambiente- Vento	34500	1786	10079	100,2 1
607 2	3	2022	14924	2	355	880404	2022359033	1	3	12/03/2022 17:57:04	12/03/2022 18:00:26	Interna-Não programada-Meio ambiente- Vento	34500	166	10079	9,31
607 2	3	2022	14924	30	88	880404	2022359033	1	3	12/03/2022 17:57:04	12/03/2022 18:00:26	Interna-Não programada-Meio ambiente- Vento	34500	99	10079	5,56
607 2	3	2022	14924	30	88	880404	2022359033	1	3	12/03/2022 17:57:04	12/03/2022 19:13:50	Interna-Não programada-Meio ambiente- Vento	34500	51	10079	65,25
607 2	3	2022	14924	30	88	880404	2022359033	1	3	12/03/2022 17:57:04	12/03/2022 19:18:34	Interna-Não programada-Meio ambiente- Vento	34500	43	10079	58,41
607 2	3	2022	14924	30	88	880404	2022359033	1	3	12/03/2022 19:28:03	12/03/2022 19:55:18	Interna-Não programada-Meio ambiente- Vento	34500	28	10079	12,72
607 2	3	2022	14924	30	88	880404	2022359033	1	3	12/03/2022 19:28:03	12/03/2022 22:59:02	Interna-Não programada-Meio ambiente- Vento	34500	18	10079	63,29
607 2	3	2022	14968	2	305	17600053 60	2022359052	1	3	12/03/2022 18:22:23	12/03/2022 23:13:11	Interna-Não programada-Meio ambiente- Descarga Atmosférica	220	1	10434	4,85
607 2	3	2022	15741	17	420	GN111616 38	2022359056	1	3	12/03/2022 18:23:09	12/03/2022 19:44:00	Interna-Não programada-Meio ambiente- Vento	220	11	85147	14,82
607 2	3	2022	14956	2	581	10001973 612	2022359058	1	3	12/03/2022 18:24:25	12/03/2022 20:56:23	Interna-Não programada-Meio ambiente- Vento	220	1	32773	2,53
607 2	3	2022	14921	1	169	BZ212141 80	2022359060	1	3	12/03/2022 18:24:36	12/03/2022 21:02:00	Interna-Não programada-Meio ambiente- Vento	220	1	11909	2,62
607 2	3	2022	16474	14	61	10140566	2022359068	1	3	12/03/2022 18:26:16	12/03/2022 20:51:00	Interna-Não programada-Meio ambiente- Vento	220	1	18087	2,41
607 2	3	2022	14889	1	264	TH121952 59RE	2022359070	1	3	12/03/2022 18:27:04	12/03/2022 22:30:00	Interna-Não programada-Meio ambiente- Descarga Atmosférica	13800	237	20783	959,5 9
607 2	3	2022	14894	2	204	PV213701 21	2022359071	1	3	12/03/2022 18:27:07	13/03/2022 10:50:08	Interna-Não programada-Meio ambiente- Vento	220	1	18219	16,38
607 2	3	2022	14873	1	18	BA212107 03	2022359081	1	3	12/03/2022 18:28:58	12/03/2022 22:41:00	Interna-Não programada-Meio ambiente- Descarga Atmosférica	220	1	6352	4,20
607 2	3	2022	14978	31	216	TL2125525 6	2022359087	1	3	12/03/2022 18:29:36	13/03/2022 08:19:00	Interna-Não programada-Meio ambiente- Vento	220	1	8771	13,82
607 2	3	2022	14879	2	29	JT2119394 2	2022359090	1	3	12/03/2022 18:30:02	13/03/2022 08:50:45	Interna-Não programada-Meio ambiente- Descarga Atmosférica	220	1	29024	14,35
607 2	3	2022	14987	2	201	66005272 6	2022359102	1	3	12/03/2022 18:32:07	13/03/2022 03:51:00	Interna-Não programada-Meio ambiente- Vento	220	1	17539	9,31
607 2	3	2022	14920	2	333	DL120141 91	2022359103	1	3	12/03/2022 18:25:40	12/03/2022 21:24:00	Interna-Não programada-Meio ambiente- Descarga Atmosférica	13800	20	14606	59,44
607 2	3	2022	14964	31	156	QI1227980 8RE	2022359120	1	3	12/03/2022 14:30:13	12/03/2022 20:25:00	Interna-Não programada-Meio ambiente- Vento	34500	58	27503	342,9 6
607 2	3	2022	15733	2	43	KR112837 85	2022359126	1	3	12/03/2022 16:01:52	12/03/2022 21:24:00	Interna-Não programada-Meio ambiente- Descarga Atmosférica	220	217	17526	1165, 05
607 2	3	2022	14918	2	499	DA111965 04	2022359130	1	3	12/03/2022 18:36:33	13/03/2022 17:12:10	Interna-Não programada-Meio ambiente- Vento	220	10	33592	225,9 4
607 2	3	2022	16478	1	350	AO310003 75	2022359133	1	3	12/03/2022 18:36:58	12/03/2022 21:06:43	Interna-Não programada-Meio ambiente- Descarga Atmosférica	220	1	8729	2,50
607 2	3	2022	14956	31	114	MY123906 05RE	2022359143	1	3	12/03/2022 18:39:16	13/03/2022 08:49:00	Interna-Não programada-Meio ambiente- Vento	34500	7	32773	99,14
607 2	3	2022	14877	2	25	AK213328 28	2022359152	1	3	12/03/2022 18:41:08	13/03/2022 12:26:00	Interna-Não programada-Meio ambiente- Descarga Atmosférica	220	1	7436	17,75

607 2	3	2022	14965	3	57	15578914	2022359155	1	3	12/03/2022 18:41:19	13/03/2022 02:14:00	Interna-Não programada-Meio ambiente- Vento	220	1	51764	7,54
607 2	3	2022	14972	1	162	PI21120445 6	2022359157	1	3	12/03/2022 18:41:23	13/03/2022 11:56:00	Interna-Não programada-Meio ambiente- Vento	220	1	2353	17,24
607 2	3	2022	14934	30	103	JT2116783 9	2022359158	1	3	12/03/2022 18:41:36	13/03/2022 10:10:26	Interna-Não programada-Meio ambiente- Descarga Atmosférica	220	2	7180	30,96
607 2	3	2022	14890	3	34	CT111447 76	2022359160	1	3	12/03/2022 18:42:23	13/03/2022 06:14:00	Interna-Não programada-Meio ambiente- Vento	220	83	47179	956,7 4
607 2	3	2022	14987	1	201	66000004 0	2022359173	1	3	12/03/2022 18:44:31	13/03/2022 00:57:00	Interna-Não programada-Meio ambiente- Vento	220	1	17539	6,21
607 2	3	2022	16491	31	202	SL2115367 3	2022359179	1	3	12/03/2022 18:47:00	13/03/2022 11:33:00	Interna-Não programada-Meio ambiente- Vento	220	1	17576	16,77
607 2	3	2022	14924	32	88	IB1207920 5	2022359184	1	3	12/03/2022 17:23:45	13/03/2022 02:23:00	Interna-Não programada-Meio ambiente- Descarga Atmosférica	34500	4	10079	35,95
607 2	3	2022	14908	12	58	GN111372 07	2022359187	1	3	12/03/2022 17:46:25	12/03/2022 20:05:00	Interna-Não programada-Meio ambiente- Vento	220	79	44563	182,4 7
607 2	3	2022	14963	33	152	MX122034 19	2022359206	1	3	12/03/2022 12:57:06	12/03/2022 21:05:00	Interna-Não programada-Meio ambiente- Descarga Atmosférica	34500	92	27411	748,1 1
607 2	3	2022	14871	8	60	GN110027 38	2022359222	1	3	12/03/2022 18:50:27	12/03/2022 20:01:00	Interna-Não programada-Meio ambiente- Vento	220	24	35463	28,22
607 2	3	2022	14938	2	105	JR1208742 4	2022359232	1	3	12/03/2022 18:33:15	12/03/2022 19:57:00	Interna-Não programada-Meio ambiente- Vento	13800	12	13741	16,75
607 2	3	2022	14963	33	152	MX211879 44	2022359234	1	3	12/03/2022 15:04:31	13/03/2022 09:33:00	Interna-Não programada-Meio ambiente- Descarga Atmosférica	220	1	27411	18,47
607 2	3	2022	14889	6	34	CT211063 38	2022359247	1	3	12/03/2022 18:57:12	13/03/2022 03:57:00	Interna-Não programada-Meio ambiente- Descarga Atmosférica	220	2	20783	17,99
607 2	3	2022	14887	32	225	CM122707 43	2022359272	1	3	12/03/2022 17:47:42	12/03/2022 22:06:00	Interna-Não programada-Meio ambiente- Descarga Atmosférica	34500	41	3608	176,5 0
607 2	3	2022	16491	1	473	SL1238892 6	2022359278	1	3	12/03/2022 18:34:42	13/03/2022 09:04:00	Interna-Não programada-Meio ambiente- Vento	13800	2	17576	28,98
607 2	3	2022	14864	6	344	AP113751 63	2022359282	1	3	12/03/2022 17:30:51	12/03/2022 20:30:30	Interna-Não programada-Meio ambiente- Vento	220	169	31272	506,0 1
607 2	3	2022	14894	2	204	PV120000 96	2022359283	1	3	12/03/2022 18:15:21	13/03/2022 01:13:00	Interna-Não programada-Meio ambiente- Vento	13800	5	18219	34,80
607 2	3	2022	14974	2	367	RV211892 41	2022359294	1	3	12/03/2022 19:02:19	13/03/2022 04:18:00	Interna-Não programada-Meio ambiente- Vento	220	1	2039	9,26
607 2	3	2022	14941	1	92	GS120685 49	2022359308	1	3	12/03/2022 19:03:36	13/03/2022 10:55:00	Interna-Não programada-Meio ambiente- Vento	13800	7	7508	111,0 0
607 2	3	2022	14864	1	344	16076618	2022359309	1	3	12/03/2022 19:03:36	13/03/2022 02:02:00	Interna-Não programada-Meio ambiente- Vento	220	1	31272	6,97
607 2	3	2022	14946	1	312	OV123841 99	2022359311	1	3	12/03/2022 19:04:11	13/03/2022 11:35:30	Interna-Não programada-Meio ambiente- Vento	13800	3	10820	49,57
607 2	3	2022	16493	1	310	GL123195 31	2022359329	1	3	12/03/2022 16:03:29	12/03/2022 21:16:00	Interna-Não programada-Meio ambiente- Descarga Atmosférica	13800	6	16306	31,25
607 2	3	2022	16487	2	63	GN111615 11	2022359332	1	3	12/03/2022 18:31:18	12/03/2022 22:13:00	Interna-Não programada-Meio ambiente- Árvore ou Vegetação	220	108	42371	399,0 6
607 2	3	2022	14923	2	85	73002522 6	2022359333	1	3	12/03/2022 19:06:06	12/03/2022 22:03:00	Interna-Não programada-Meio ambiente- Vento	220	1	33033	2,95
607 2	3	2022	15745	5	103	JT1110872 1	2022359350	1	3	12/03/2022 18:53:45	13/03/2022 04:07:21	Interna-Não programada-Meio ambiente- Vento	220	102	20635	941,1 2
607 2	3	2022	14982	6	489	CN112466 43	2022359352	1	3	12/03/2022 19:06:35	12/03/2022 21:18:00	Interna-Não programada-Meio ambiente- Descarga Atmosférica	220	72	35863	157,7 0
607 2	3	2022	16488	4	61	GN110370 14	2022359354	1	3	12/03/2022 19:08:15	12/03/2022 20:30:56	Interna-Não programada-Meio ambiente- Árvore ou Vegetação	220	56	39264	77,17
607 2	3	2022	16484	33	570	MV120306 66	2022359371	1	3	12/03/2022 18:50:06	13/03/2022 09:54:00	Interna-Não programada-Meio ambiente- Vento	34500	51	6593	768,3 2

607 2	3	2022	14907	6	58	SW210601 31	2022359373	1	3	12/03/2022 19:09:38	13/03/2022 01:26:00	Interna-Não programada-Meio ambiente- Descarga Atmosférica	220	1	45144	6,27
607 2	3	2022	16484	32	570	28400059 37	2022359381	1	3	12/03/2022 19:10:43	13/03/2022 09:44:12	Interna-Não programada-Meio ambiente- Vento	220	1	6593	14,56
607 2	3	2022	16494	3	129	NQ122804 65	2022359385	1	3	12/03/2022 15:23:51	13/03/2022 08:11:00	Interna-Não programada-Meio ambiente- Vento	13800	3	17414	50,36
607 2	3	2022	14918	32	1	SA121448 11	2022359391	1	3	12/03/2022 17:50:28	13/03/2022 02:25:00	Interna-Não programada-Meio ambiente- Descarga Atmosférica	34500	45	33592	385,9 0
607 2	3	2022	14918	1	111	SI1220223 6	2022359397	1	3	12/03/2022 18:07:06	13/03/2022 08:32:00	Interna-Não programada-Meio ambiente- Descarga Atmosférica	13800	20	33592	288,3 0
607 2	3	2022	14918	31	1	AQ121609 75	2022359401	1	3	13/03/2022 06:35:14	13/03/2022 09:45:00	Interna-Não programada-Meio ambiente- Descarga Atmosférica	34500	17	33592	53,77
607 2	3	2022	14920	2	333	IN2110622 2	2022359409	1	3	12/03/2022 19:15:41	13/03/2022 13:05:00	Interna-Não programada-Meio ambiente- Descarga Atmosférica	220	1	14606	17,82
607 2	3	2022	14923	32	85	ME122049 28	2022359417	1	3	12/03/2022 18:56:29	12/03/2022 22:22:00	Interna-Não programada-Meio ambiente- Vento	34500	5	33033	17,13
607 2	3	2022	14918	31	1	FB123842 11	2022359421	1	3	12/03/2022 18:10:24	13/03/2022 01:38:00	Interna-Não programada-Meio ambiente- Vento	34500	156	33592	1163, 76
607 2	3	2022	15739	7	62	14884227	2022359426	1	3	12/03/2022 19:18:00	13/03/2022 00:24:00	Interna-Não programada-Meio ambiente- Vento	220	1	46228	5,10
607 2	3	2022	14867	1	11	AG211317 02	2022359427	1	3	12/03/2022 19:18:07	12/03/2022 23:54:00	Interna-Não programada-Meio ambiente- Descarga Atmosférica	220	1	8226	4,60
607 2	3	2022	14969	5	160	RV112491 55	2022359434	1	3	12/03/2022 18:24:52	12/03/2022 20:39:00	Interna-Não programada-Meio ambiente- Vento	220	98	40857	219,0 8
607 2	3	2022	16484	32	570	PU123806 87	2022359439	1	3	12/03/2022 19:20:03	13/03/2022 09:56:00	Interna-Não programada-Meio ambiente- Descarga Atmosférica	34500	73	6593	1065, 74
607 2	3	2022	14929	31	323	IK1220676 4	2022359441	1	3	12/03/2022 19:20:07	13/03/2022 00:28:00	Interna-Não programada-Meio ambiente- Descarga Atmosférica	34500	4	19077	20,53
607 2	3	2022	14924	1	355	34001227 4	2022359448	1	3	12/03/2022 19:21:44	13/03/2022 17:04:00	Interna-Não programada-Meio ambiente- Vento	220	1	10079	21,70
607 2	3	2022	14905	1	362	GE120065 25	2022359449	1	3	12/03/2022 15:46:10	12/03/2022 21:10:00	Interna-Não programada-Meio ambiente- Descarga Atmosférica	13800	3	5464	16,19
607 2	3	2022	16491	1	164	MD12304 689	2022359455	1	3	12/03/2022 19:23:17	13/03/2022 00:00:00	Interna-Não programada-Meio ambiente- Descarga Atmosférica	13800	5	17576	23,06
607 2	3	2022	14890	5	34	CT110782 26	2022359462	1	3	12/03/2022 19:18:13	12/03/2022 23:20:00	Interna-Não programada-Meio ambiente- Vento	220	183	47179	737,4 4
607 2	3	2022	14945	1	430	MZ210571 32	2022359468	1	3	12/03/2022 19:25:05	13/03/2022 13:39:00	Interna-Não programada-Meio ambiente- Vento	220	2	9964	36,46
607 2	3	2022	14923	2	361	IV2123125 1	2022359473	1	3	12/03/2022 19:26:14	13/03/2022 20:18:24	Interna-Não programada-Meio ambiente- Vento	220	3	33033	74,61
607 2	3	2022	14962	1	41	-	2022359476	1	3	12/03/2022 19:26:47	12/03/2022 21:19:00	Interna-Não programada-Meio ambiente- Descarga Atmosférica	13800	4	15140	7,48
607 2	3	2022	16484	32	570	RV123117 91	2022359484	1	3	12/03/2022 14:20:21	13/03/2022 10:44:00	Interna-Não programada-Meio ambiente- Descarga Atmosférica	34500	2	6593	40,79
607 2	3	2022	14889	30	34	CT110612 05	2022359485	1	3	12/03/2022 16:04:06	13/03/2022 09:23:00	Interna-Não programada-Meio ambiente- Árvore ou Vegetação	220	128	20783	2216, 32
607 2	3	2022	14879	35	27	CA120417 06	2022359490	1	3	12/03/2022 15:48:41	12/03/2022 21:50:00	Interna-Não programada-Meio ambiente- Descarga Atmosférica	34500	9	29024	54,20
607 2	3	2022	14963	33	152	MX122034 18	2022359494	1	3	12/03/2022 13:10:04	12/03/2022 23:13:00	Interna-Não programada-Meio ambiente- Descarga Atmosférica	34500	10	27411	100,4 9
607 2	3	2022	15738	4	62	GN113228 96	2022359497	1	3	12/03/2022 19:32:00	12/03/2022 20:53:36	Interna-Não programada-Meio ambiente- Vento	220	28	39226	38,08
607 2	3	2022	15738	4	62	GN113228 96	2022359497	1	3	12/03/2022 20:39:55	12/03/2022 20:53:36	Interna-Não programada-Meio ambiente- Vento	220	97	39226	22,12
607 2	3	2022	15748	2	470	OZ123723 77	2022359506	1	3	12/03/2022 17:43:03	12/03/2022 22:41:00	Interna-Não programada-Meio ambiente- Descarga Atmosférica	13800	28	11701	139,0 4

607 2	3	2022	14968	2	113	ML123035 70	2022359508	1	3	12/03/2022 19:33:25	13/03/2022 00:24:16	Interna-Não programada-Meio ambiente- Descarga Atmosférica	13800	8	10434	38,78
607 2	3	2022	14868	2	16	PH122478 06	2022359509	1	3	12/03/2022 17:09:05	14/03/2022 20:00:00	Interna-Não programada-Meio ambiente- Vento	13800	7	2350	355,9 4
607 2	3	2022	14877	2	165	RN120570 00	2022359510	1	3	12/03/2022 19:34:27	13/03/2022 10:41:00	Interna-Não programada-Meio ambiente- Vento	13800	5	7436	75,55
607 2	3	2022	14968	2	113	SH213268 53	2022359515	1	3	11/03/2022 20:17:11	13/03/2022 03:17:00	Interna-Não programada-Meio ambiente- Vento	220	1	10434	31,00
607 2	3	2022	14953	4	330	PL2131256 7	2022359519	1	3	12/03/2022 19:37:06	13/03/2022 11:12:00	Interna-Não programada-Meio ambiente- Vento	220	1	20567	15,58
607 2	3	2022	14918	31	123	IA1230263 4LD	2022359522	1	3	12/03/2022 18:10:37	13/03/2022 09:48:00	Interna-Não programada-Meio ambiente- Vento	34500	26	33592	406,2 0
607 2	3	2022	14890	3	34	CT111613 79	2022359524	1	3	12/03/2022 18:36:30	12/03/2022 23:12:53	Interna-Não programada-Meio ambiente- Vento	220	134	47179	617,2 6
607 2	3	2022	15741	9	420	10028075 216	2022359550	1	3	12/03/2022 19:43:58	12/03/2022 22:58:00	Interna-Não programada-Meio ambiente- Vento	220	1	85147	3,23
607 2	3	2022	14877	32	270	RN113758 37	2022359562	1	3	12/03/2022 19:48:36	13/03/2022 13:02:00	Interna-Não programada-Meio ambiente- Vento	220	1	7436	17,22
607 2	3	2022	14890	2	34	10005915 390	2022359578	1	3	12/03/2022 19:52:47	13/03/2022 02:34:00	Interna-Não programada-Meio ambiente- Vento	220	1	47179	6,69
607 2	3	2022	15741	10	420	10019737 309	2022359584	1	3	12/03/2022 19:53:39	12/03/2022 23:29:00	Interna-Não programada-Meio ambiente- Vento	220	1	85147	3,59
607 2	3	2022	14984	2	176	TR111611 17	2022359590	1	3	12/03/2022 19:52:53	12/03/2022 22:38:33	Interna-Não programada-Meio ambiente- Vento	220	244	43149	673,7 1
607 2	3	2022	15748	2	470	LZ1219665 5	2022359592	1	3	12/03/2022 18:57:38	13/03/2022 10:06:00	Interna-Não programada-Meio ambiente- Descarga Atmosférica	13800	7	11701	105,9 8
607 2	3	2022	14981	6	498	BV120333 94	2022359600	1	3	12/03/2022 19:29:10	12/03/2022 22:27:00	Interna-Não programada-Meio ambiente- Descarga Atmosférica	13800	25	54784	74,10
607 2	3	2022	14921	1	169	PU121884 74	2022359601	1	3	12/03/2022 19:57:10	12/03/2022 22:01:00	Interna-Não programada-Meio ambiente- Descarga Atmosférica	220	1	11909	2,06
607 2	3	2022	14889	6	34	CT123736 64	2022359608	1	3	12/03/2022 19:59:49	13/03/2022 04:47:00	Interna-Não programada-Meio ambiente- Vento	13800	1	20783	8,79
607 2	3	2022	14912	1	104	57000688 0	2022359611	1	3	12/03/2022 20:00:58	13/03/2022 14:00:17	Interna-Não programada-Meio ambiente- Vento	220	1	6756	17,99
607 2	3	2022	14988	2	497	EA121604 09	2022359614	1	3	12/03/2022 19:37:14	12/03/2022 23:28:00	Interna-Não programada-Meio ambiente- Descarga Atmosférica	13800	20	4300	76,92
607 2	3	2022	15740	6	420	AP110721 57	2022359620	1	3	12/03/2022 19:50:01	12/03/2022 21:08:00	Interna-Não programada-Meio ambiente- Vento	220	205	51063	266,4 4
607 2	3	2022	14941	1	475	IU1228491 3	2022359625	1	3	12/03/2022 20:03:11	13/03/2022 10:31:00	Interna-Não programada-Meio ambiente- Descarga Atmosférica	13800	2	7508	28,93
607 2	3	2022	14969	5	160	RV112491 54	2022359629	1	3	12/03/2022 20:03:50	12/03/2022 21:32:00	Interna-Não programada-Meio ambiente- Vento	220	118	40857	173,3 9
607 2	3	2022	14961	1	190	29600527 00	2022359631	1	3	12/03/2022 20:03:59	12/03/2022 21:45:07	Interna-Não programada-Meio ambiente- Vento	220	1	40737	1,69
607 2	3	2022	14912	2	301	GT211439 33	2022359632	1	3	12/03/2022 20:04:19	13/03/2022 11:57:00	Interna-Não programada-Meio ambiente- Vento	220	1	6756	15,88
607 2	3	2022	16478	1	332	VJ1201971 0	2022359639	1	3	12/03/2022 20:05:59	12/03/2022 21:58:00	Interna-Não programada-Meio ambiente- Vento	13800	19	8729	35,47
607 2	3	2022	14951	31	137	PB123139 05	2022359644	1	3	12/03/2022 14:13:25	12/03/2022 23:24:00	Interna-Não programada-Meio ambiente- Árvore ou Vegetação	34500	21	15103	192,7 0
607 2	3	2022	14930	2	374	61018065 4	2022359648	1	3	12/03/2022 20:08:35	12/03/2022 23:41:00	Interna-Não programada-Meio ambiente- Vento	220	1	54284	3,54
607 2	3	2022	14918	31	1	FB121432 58	2022359657	1	3	12/03/2022 20:09:17	12/03/2022 23:32:00	Interna-Não programada-Meio ambiente- Descarga Atmosférica	34500	59	33592	199,3 4
607 2	3	2022	15741	11	420	10009315 819	2022359670	1	3	12/03/2022 20:17:07	12/03/2022 22:11:00	Interna-Não programada-Meio ambiente- Vento	220	1	85147	1,90



607 2	3	2022	14864	6	344	AP111956 74	2022359677	1	3	12/03/2022 17:35:07	12/03/2022 22:40:11	Interna-Não programada-Meio ambiente- Vento	220	32	31272	162,7 0
607 2	3	2022	14962	1	41	ED210393 70	2022359683	1	3	12/03/2022 20:21:28	12/03/2022 23:28:00	Interna-Não programada-Meio ambiente- Descarga Atmosférica	220	4	15140	12,44
607 2	3	2022	15732	1	418	23400124 12	2022359684	1	3	12/03/2022 20:21:34	13/03/2022 03:20:52	Interna-Não programada-Meio ambiente- Vento	220	1	15649	6,99
607 2	3	2022	14968	31	265	CL212794 74	2022359686	1	3	12/03/2022 20:22:16	13/03/2022 00:52:00	Interna-Não programada-Meio ambiente- Descarga Atmosférica	220	1	10434	4,50
607 2	3	2022	15741	17	420	20011698 8	2022359687	1	3	12/03/2022 20:22:43	12/03/2022 22:11:00	Interna-Não programada-Meio ambiente- Vento	220	1	85147	1,80
607 2	3	2022	14905	1	362	PV120990 15	2022359689	1	3	12/03/2022 18:03:57	12/03/2022 22:30:00	Interna-Não programada-Meio ambiente- Descarga Atmosférica	13800	218	5464	966,6 5
607 2	3	2022	15727	1	322	BV112111 49	2022359693	1	3	12/03/2022 18:33:18	12/03/2022 23:17:00	Interna-Não programada-Meio ambiente- Vento	220	18	12905	85,11
607 2	3	2022	14956	2	581	10026750 943	2022359699	1	3	12/03/2022 20:25:40	12/03/2022 23:25:52	Interna-Não programada-Meio ambiente- Vento	220	1	32773	3,00
607 2	3	2022	14911	1	100	FC211563 21	2022359701	1	3	12/03/2022 20:26:04	13/03/2022 04:13:00	Interna-Não programada-Meio ambiente- Descarga Atmosférica	220	1	14991	7,78
607 2	3	2022	14896	2	44	PJ2115213 8	2022359702	1	3	12/03/2022 20:26:27	13/03/2022 09:10:00	Interna-Não programada-Meio ambiente- Vento	220	2	4325	25,45
607 2	3	2022	14863	4	5	AN122734 08RE	2022359704	1	3	12/03/2022 17:19:06	13/03/2022 04:02:43	Interna-Não programada-Meio ambiente- Vento	13800	116	86347	1244, 33
607 2	3	2022	14863	4	5	AN122734 08RE	2022359704	1	3	12/03/2022 17:19:06	13/03/2022 08:21:57	Interna-Não programada-Meio ambiente- Vento	13800	15	86347	225,7 1
607 2	3	2022	14863	4	5	AN122734 08RE	2022359704	1	3	12/03/2022 17:19:06	13/03/2022 09:59:37	Interna-Não programada-Meio ambiente- Vento	13800	7	86347	116,7 3
607 2	3	2022	14863	4	5	AN122734 08RE	2022359704	1	3	12/03/2022 17:19:06	13/03/2022 12:24:11	Interna-Não programada-Meio ambiente- Vento	13800	10	86347	190,8 5
607 2	3	2022	14863	4	5	AN122734 08RE	2022359704	1	3	13/03/2022 11:22:25	13/03/2022 12:24:11	Interna-Não programada-Meio ambiente- Vento	13800	7	86347	7,21
607 2	3	2022	16484	32	328	CP120679 34	2022359709	1	3	12/03/2022 17:26:38	13/03/2022 13:11:00	Interna-Não programada-Meio ambiente- Descarga Atmosférica	34500	5	6593	98,70
607 2	3	2022	15730	32	245	RV122220 09	2022359719	1	3	12/03/2022 20:32:02	13/03/2022 15:21:00	Interna-Não programada-Meio ambiente- Árvore ou Vegetação	34500	37	1287	696,2 0
607 2	3	2022	14909	1	585	GN212266 86	2022359722	1	3	12/03/2022 20:32:07	12/03/2022 21:25:00	Interna-Não programada-Meio ambiente- Descarga Atmosférica	220	1	39460	0,88
607 2	3	2022	14986	2	379	UT120169 16	2022359729	1	3	12/03/2022 20:00:10	13/03/2022 00:54:00	Interna-Não programada-Meio ambiente- Descarga Atmosférica	13800	23	2146	112,6 4
607 2	3	2022	15741	9	420	20032376 3	2022359731	1	3	12/03/2022 20:36:06	12/03/2022 22:03:00	Interna-Não programada-Meio ambiente- Vento	220	1	85147	1,45
607 2	3	2022	14920	1	334	NV120001 11	2022359733	1	3	12/03/2022 20:37:04	13/03/2022 01:32:16	Interna-Não programada-Meio ambiente- Vento	13800	624	14606	3070, 08
607 2	3	2022	14923	1	121	ME110914 86	2022359734	1	3	12/03/2022 20:37:07	12/03/2022 23:37:00	Interna-Não programada-Meio ambiente- Vento	220	71	33033	212,8 6
607 2	3	2022	14908	7	58	11431957	2022359754	1	3	12/03/2022 20:43:16	13/03/2022 13:08:00	Interna-Não programada-Meio ambiente- Vento	220	1	44563	16,41
607 2	3	2022	14889	2	476	CT122670 43	2022359756	1	3	12/03/2022 20:43:44	13/03/2022 08:33:00	Interna-Não programada-Meio ambiente- Descarga Atmosférica	13800	6	20783	70,93
607 2	3	2022	14865	1	9	AC110000 02	2022359774	1	3	12/03/2022 20:48:59	13/03/2022 01:06:00	Interna-Não programada-Meio ambiente- Vento	220	98	17707	419,7 9
607 2	3	2022	16478	1	332	CZ212886 75	2022359781	1	3	12/03/2022 20:50:54	13/03/2022 01:11:00	Interna-Não programada-Meio ambiente- Descarga Atmosférica	220	6	8729	26,01
607 2	3	2022	14912	2	301	GT210506 14	2022359811	1	3	12/03/2022 20:57:51	13/03/2022 12:32:00	Interna-Não programada-Meio ambiente- Vento	220	1	6756	15,57
607 2	3	2022	14956	1	242	PW123034 29	2022359812	1	3	12/03/2022 20:45:20	12/03/2022 23:10:00	Interna-Não programada-Meio ambiente- Descarga Atmosférica	13800	10	32773	24,11

607 2	3	2022	16491	31	202	SL2114636 6	2022359813	1	3	12/03/2022 20:58:36	13/03/2022 13:38:00	Interna-Não programada-Meio ambiente- Vento	220	1	17576	16,66
607 2	3	2022	16494	31	583	NQ104198 63	2022359816	1	3	12/03/2022 20:43:50	12/03/2022 21:03:59	Interna-Não programada-Meio ambiente- Vento	34500	1989	17414	667,9 7
607 2	3	2022	14978	31	583	NQ104198 63	2022359816	1	3	12/03/2022 20:43:50	12/03/2022 21:03:59	Interna-Não programada-Meio ambiente- Vento	34500	1	8771	0,34
607 2	3	2022	16494	31	583	NQ104198 63	2022359816	1	3	12/03/2022 20:43:50	12/03/2022 23:15:31	Interna-Não programada-Meio ambiente- Vento	34500	776	17414	1961, 77
607 2	3	2022	16494	31	583	NQ104198 63	2022359816	1	3	12/03/2022 20:43:50	13/03/2022 01:00:07	Interna-Não programada-Meio ambiente- Vento	34500	217	17414	926,8 9
607 2	3	2022	16494	31	583	NQ104198 63	2022359816	1	3	12/03/2022 20:43:50	13/03/2022 03:18:52	Interna-Não programada-Meio ambiente- Vento	34500	24	17414	158,0 1
607 2	3	2022	16494	31	583	NQ104198 63	2022359816	1	3	12/03/2022 20:43:50	13/03/2022 11:44:28	Interna-Não programada-Meio ambiente- Vento	34500	154	17414	2311, 63
607 2	3	2022	16494	31	583	NQ104198 63	2022359816	1	3	12/03/2022 20:43:50	13/03/2022 12:16:08	Interna-Não programada-Meio ambiente- Vento	34500	8	17414	124,3 1
607 2	3	2022	16494	31	583	NQ104198 63	2022359816	1	3	12/03/2022 20:43:50	14/03/2022 00:36:50	Interna-Não programada-Meio ambiente- Vento	34500	49	17414	1366, 28
607 2	3	2022	16494	31	583	NQ104198 63	2022359816	1	3	13/03/2022 11:19:45	13/03/2022 11:39:59	Interna-Não programada-Meio ambiente- Vento	34500	1024	17414	345,3 2
607 2	3	2022	14912	2	301	GT112968 95	2022359820	1	3	12/03/2022 20:59:19	13/03/2022 11:41:00	Interna-Não programada-Meio ambiente- Árvore ou Vegetação	220	27	6756	396,7 6
607 2	3	2022	14988	2	181	VI2100005 7	2022359825	1	3	12/03/2022 21:00:10	13/03/2022 14:03:00	Interna-Não programada-Meio ambiente- Vento	220	1	4300	17,05
607 2	3	2022	14923	2	85	10023519 701	2022359826	1	3	12/03/2022 21:00:14	12/03/2022 23:20:00	Interna-Não programada-Meio ambiente- Vento	220	1	33033	2,33
607 2	3	2022	14946	30	132	BW213467 05	2022359832	1	3	12/03/2022 21:04:22	13/03/2022 02:37:00	Interna-Não programada-Meio ambiente- Descarga Atmosférica	220	1	10820	5,54
607 2	3	2022	14946	1	392	BR121665 74	2022359833	1	3	12/03/2022 21:04:26	13/03/2022 00:00:00	Interna-Não programada-Meio ambiente- Vento	13800	28	10820	81,93
607 2	3	2022	14934	2	407	JT1230200 9LD	2022359846	1	3	12/03/2022 14:44:41	13/03/2022 01:13:00	Interna-Não programada-Meio ambiente- Descarga Atmosférica	13800	4	7180	41,89
607 2	3	2022	14969	5	160	10007859 234	2022359848	1	3	12/03/2022 21:07:27	13/03/2022 00:19:00	Interna-Não programada-Meio ambiente- Vento	220	1	40857	3,19
607 2	3	2022	14956	5	581	10020359 185	2022359864	1	3	12/03/2022 21:15:09	13/03/2022 00:41:21	Interna-Não programada-Meio ambiente- Vento	220	1	32773	3,44
607 2	3	2022	14934	30	103	JT2135810 9	2022359869	1	3	12/03/2022 21:17:42	13/03/2022 10:15:54	Interna-Não programada-Meio ambiente- Vento	220	1	7180	12,97
607 2	3	2022	14978	31	216	TL1209648 2	2022359882	1	3	12/03/2022 17:37:07	13/03/2022 03:53:00	Interna-Não programada-Meio ambiente- Descarga Atmosférica	34500	32	8771	328,4 7
607 2	3	2022	14920	2	334	NV112462 59	2022359887	1	3	12/03/2022 21:24:26	13/03/2022 00:28:00	Interna-Não programada-Meio ambiente- Descarga Atmosférica	220	136	14606	416,0 8
607 2	3	2022	14923	31	85	IS2124386 0	2022359896	1	3	12/03/2022 21:30:01	14/03/2022 11:17:00	Interna-Não programada-Meio ambiente- Vento	220	1	33033	37,78
607 2	3	2022	14982	6	489	10009528 880	2022359900	1	3	12/03/2022 21:32:16	13/03/2022 07:38:00	Interna-Não programada-Meio ambiente- Vento	220	1	35863	10,10
607 2	3	2022	14962	1	41	ED120000 10LD	2022359925	1	3	12/03/2022 20:23:23	13/03/2022 11:03:00	Interna-Não programada-Meio ambiente- Vento	13800	60	15140	879,6 2
607 2	3	2022	14988	1	41	ED120000 10LD	2022359925	1	3	12/03/2022 20:23:23	13/03/2022 11:03:00	Interna-Não programada-Meio ambiente- Vento	13800	2	4300	29,32
607 2	3	2022	15742	4	99	10032755 030	2022359926	1	3	12/03/2022 21:42:29	13/03/2022 11:00:54	Interna-Não programada-Meio ambiente- Vento	220	1	23723	13,31
607 2	3	2022	14976	1	569	21300152 87	2022359933	1	3	12/03/2022 21:49:07	13/03/2022 08:22:00	Interna-Não programada-Meio ambiente- Vento	220	1	3330	10,55
607 2	3	2022	14982	5	489	CN113927 46	2022359936	1	3	12/03/2022 21:50:17	13/03/2022 00:38:06	Interna-Não programada-Meio ambiente- Descarga Atmosférica	220	8	35863	22,38

607 2	3	2022	14880	1	28	CD104350 70	2022359943	1	3	12/03/2022 21:40:35	12/03/2022 21:46:28	Interna-Não programada-Meio ambiente- Vento	13800	334	5028	32,75
607 2	3	2022	14880	1	28	CD104350 70	2022359943	1	3	12/03/2022 21:45:56	13/03/2022 08:35:25	Interna-Não programada-Meio ambiente- Vento	13800	93	5028	1006, 70
607 2	3	2022	14880	1	28	CD104350 70	2022359943	1	3	12/03/2022 21:45:56	13/03/2022 13:17:09	Interna-Não programada-Meio ambiente- Vento	13800	20	5028	310,4 1
607 2	3	2022	14880	1	28	CD104350 70	2022359943	1	3	12/03/2022 21:45:56	14/03/2022 18:08:21	Interna-Não programada-Meio ambiente- Vento	13800	3	5028	133,1 2
607 2	3	2022	14880	1	28	CD104350 70	2022359943	1	3	12/03/2022 21:45:56	14/03/2022 18:43:57	Interna-Não programada-Meio ambiente- Vento	13800	4	5028	179,8 7
607 2	3	2022	14880	1	28	CD104350 70	2022359943	1	3	12/03/2022 21:45:56	14/03/2022 22:33:31	Interna-Não programada-Meio ambiente- Vento	13800	11	5028	536,7 2
607 2	3	2022	14880	1	28	CD104350 70	2022359943	1	3	14/03/2022 10:12:05	14/03/2022 17:36:11	Interna-Não programada-Meio ambiente- Vento	13800	2	5028	14,80
607 2	3	2022	15744	2	103	10012928 575	2022359952	1	3	12/03/2022 21:57:07	13/03/2022 08:22:01	Interna-Não programada-Meio ambiente- Vento	220	1	24330	10,41
607 2	3	2022	15744	3	103	JT2127414 4	2022359953	1	3	12/03/2022 21:57:43	13/03/2022 08:29:02	Interna-Não programada-Meio ambiente- Descarga Atmosférica	220	1	24330	10,52
607 2	3	2022	14879	35	27	CA211903 46	2022359971	1	3	12/03/2022 22:06:54	13/03/2022 08:50:55	Interna-Não programada-Meio ambiente- Descarga Atmosférica	220	1	29024	10,73
607 2	3	2022	16484	34	328	RV104006 28	2022359983	1	3	12/03/2022 22:06:32	13/03/2022 04:50:47	Interna-Não programada-Meio ambiente- Vento	34500	48	6593	323,4 0
607 2	3	2022	16484	34	328	RV104006 28	2022359983	1	3	12/03/2022 22:06:32	13/03/2022 09:45:02	Interna-Não programada-Meio ambiente- Vento	34500	33	6593	384,1 7
607 2	3	2022	16484	34	328	RV104006 28	2022359983	1	3	12/03/2022 22:06:32	13/03/2022 16:44:25	Interna-Não programada-Meio ambiente- Vento	34500	4	6593	74,53
607 2	3	2022	16484	34	328	RV104006 28	2022359983	1	3	12/03/2022 22:06:32	13/03/2022 17:29:04	Interna-Não programada-Meio ambiente- Vento	34500	20	6593	387,5 1
607 2	3	2022	16484	34	328	RV104006 28	2022359983	1	3	13/03/2022 09:35:44	13/03/2022 09:50:28	Interna-Não programada-Meio ambiente- Vento	34500	48	6593	11,79
607 2	3	2022	16484	34	328	RV104006 28	2022359983	1	3	13/03/2022 11:54:38	13/03/2022 12:27:27	Interna-Não programada-Meio ambiente- Vento	34500	48	6593	26,25
607 2	3	2022	16484	34	328	RV104006 28	2022359983	1	3	13/03/2022 18:04:31	13/03/2022 18:19:50	Interna-Não programada-Meio ambiente- Vento	34500	32	6593	8,17
607 2	3	2022	16491	2	348	SL2130692 6	2022359987	1	3	12/03/2022 22:20:31	13/03/2022 16:39:00	Interna-Não programada-Meio ambiente- Descarga Atmosférica	220	1	17576	18,31
607 2	3	2022	14887	34	584	IP1208607 0	2022359988	1	3	12/03/2022 22:23:12	13/03/2022 15:56:41	Interna-Não programada-Meio ambiente- Vento	34500	10	3608	175,5 8
607 2	3	2022	14908	7	58	GN110023 41	2022359990	1	3	12/03/2022 21:13:21	13/03/2022 04:57:00	Interna-Não programada-Meio ambiente- Árvore ou Vegetação	220	56	44563	432,7 4
607 2	3	2022	14909	20	58	12133206	2022359996	1	3	12/03/2022 22:32:54	13/03/2022 12:49:00	Interna-Não programada-Meio ambiente- Vento	220	1	39460	14,27
607 2	3	2022	14876	1	23	6960070	2022360012	1	3	12/03/2022 22:41:21	15/03/2022 18:48:42	Interna-Não programada-Meio ambiente- Vento	13800	2	10258	136,2 4
607 2	3	2022	14876	1	23	6960070	2022360012	1	3	15/03/2022 13:55:00	15/03/2022 18:48:42	Interna-Não programada-Meio ambiente- Vento	13800	26	10258	127,2 7
607 2	3	2022	14898	1	125	27100308 90	2022360014	1	3	12/03/2022 22:44:04	13/03/2022 03:00:00	Interna-Não programada-Meio ambiente- Vento	220	1	12605	4,27
607 2	3	2022	14952	2	380	7714375	2022360019	1	3	12/03/2022 19:57:36	13/03/2022 12:01:27	Interna-Não programada-Meio ambiente- Vento	13800	4	2171	64,26
607 2	3	2022	14952	2	380	7714375	2022360019	1	3	13/03/2022 10:59:01	13/03/2022 12:01:27	Interna-Não programada-Meio ambiente- Vento	13800	2	2171	2,08
607 2	3	2022	15738	1	62	12725754	2022360021	1	3	12/03/2022 22:48:29	13/03/2022 08:15:00	Interna-Não programada-Meio ambiente- Vento	220	1	39226	9,44
607 2	3	2022	14879	35	27	CA120943 91	2022360022	1	3	12/03/2022 22:48:35	13/03/2022 09:27:18	Interna-Não programada-Meio ambiente- Vento	34500	7	29024	74,52

607 2	3	2022	14961	1	190	PI1237556 7	2022360024	1	3	12/03/2022 22:48:52	13/03/2022 09:59:00	Interna-Não programada-Meio ambiente- Vento	13800	43	40737	480,2 6
607 2	3	2022	14898	2	50	EA214323 16	2022360027	1	3	12/03/2022 22:52:27	13/03/2022 17:36:00	Interna-Não programada-Meio ambiente- Descarga Atmosférica	220	1	12605	18,73
607 2	3	2022	14976	2	569	21300190 13	2022360029	1	3	12/03/2022 22:53:24	13/03/2022 10:27:00	Interna-Não programada-Meio ambiente- Vento	220	1	3330	11,56
607 2	3	2022	14920	1	333	IN2107343 3	2022360036	1	3	12/03/2022 22:56:00	13/03/2022 11:18:00	Interna-Não programada-Meio ambiente- Descarga Atmosférica	220	2	14606	24,73
607 2	3	2022	14909	20	58	GN110684 97	2022360048	1	3	12/03/2022 22:56:05	13/03/2022 06:22:00	Interna-Não programada-Meio ambiente- Vento	220	156	39460	1159, 38
607 2	3	2022	14918	1	111	SI1209989 5	2022360062	1	3	12/03/2022 23:12:30	13/03/2022 09:00:00	Interna-Não programada-Meio ambiente- Descarga Atmosférica	13800	11	33592	107,7 1
607 2	3	2022	14953	4	330	10007714 155	2022360067	1	3	12/03/2022 23:16:05	13/03/2022 12:05:00	Interna-Não programada-Meio ambiente- Vento	220	1	20567	12,82
607 2	3	2022	14890	1	34	19902281 76	2022360071	1	3	12/03/2022 23:17:09	13/03/2022 08:07:00	Interna-Não programada-Meio ambiente- Vento	220	1	47179	8,83
607 2	3	2022	15738	3	62	GN112159 71	2022360080	1	3	12/03/2022 23:20:54	13/03/2022 00:52:00	Interna-Não programada-Meio ambiente- Vento	220	133	39226	201,9 4
607 2	3	2022	14923	2	361	AM124029 11	2022360082	1	3	12/03/2022 20:48:19	13/03/2022 11:32:00	Interna-Não programada-Meio ambiente- Descarga Atmosférica	13800	45	33033	662,7 6
607 2	3	2022	14865	1	349	AV210196 44	2022360094	1	3	12/03/2022 23:30:06	13/03/2022 16:41:00	Interna-Não programada-Meio ambiente- Descarga Atmosférica	220	1	17707	17,18
607 2	3	2022	14918	31	123	IA1204629 5	2022360107	1	3	12/03/2022 23:41:35	13/03/2022 08:01:00	Interna-Não programada-Meio ambiente- Descarga Atmosférica	34500	91	33592	757,4 5
607 2	3	2022	14887	1	225	CM210974 61	2022360112	1	3	12/03/2022 23:43:46	13/03/2022 01:33:00	Interna-Não programada-Meio ambiente- Vento	220	1	3608	1,82
607 2	3	2022	16487	1	63	10027374 155	2022360118	1	3	12/03/2022 23:46:51	13/03/2022 01:31:00	Interna-Não programada-Meio ambiente- Vento	220	1	42371	1,74
607 2	3	2022	14962	1	358	CQ120002 45	2022360124	1	3	12/03/2022 23:51:32	13/03/2022 10:58:00	Interna-Não programada-Meio ambiente- Vento	13800	8	15140	88,86
607 2	3	2022	15747	5	148	PR120000 45	2022360127	1	3	12/03/2022 22:37:46	13/03/2022 01:21:00	Interna-Não programada-Meio ambiente- Vento	13800	393	14883	1069, 18
607 2	3	2022	14877	1	165	RN122507 52	2022360128	1	3	12/03/2022 23:56:59	13/03/2022 08:54:00	Interna-Não programada-Meio ambiente- Vento	13800	72	7436	644,4 2
607 2	3	2022	14924	31	88	MD12062 634RE	2022360139	1	3	12/03/2022 19:40:22	13/03/2022 10:01:00	Interna-Não programada-Meio ambiente- Vento	34500	100	10079	1434, 39
607 2	3	2022	14920	2	96	IN1845206 5TS	2022360150	1	3	13/03/2022 00:09:25	13/03/2022 09:00:28	Interna-Não programada-Meio ambiente- Árvore ou Vegetação	13800	34	14606	300,9 3
607 2	3	2022	14920	2	96	IN1845206 5TS	2022360150	1	3	13/03/2022 00:09:25	13/03/2022 14:08:25	Interna-Não programada-Meio ambiente- Árvore ou Vegetação	13800	7	14606	97,88
607 2	3	2022	14920	2	96	IN1845206 5TS	2022360150	1	3	13/03/2022 00:09:25	13/03/2022 14:15:45	Interna-Não programada-Meio ambiente- Árvore ou Vegetação	13800	11	14606	155,1 6
607 2	3	2022	14920	2	96	IN1845206 5TS	2022360150	1	3	13/03/2022 00:09:25	13/03/2022 14:20:40	Interna-Não programada-Meio ambiente- Árvore ou Vegetação	13800	1	14606	14,19
607 2	3	2022	14920	2	96	IN1845206 5TS	2022360150	1	3	13/03/2022 00:09:25	13/03/2022 14:29:01	Interna-Não programada-Meio ambiente- Árvore ou Vegetação	13800	7	14606	100,2 9
607 2	3	2022	14961	2	190	29600907 13	2022360158	1	3	13/03/2022 00:20:34	13/03/2022 10:41:00	Interna-Não programada-Meio ambiente- Vento	220	1	40737	10,34
607 2	3	2022	14865	1	9	AC180000 72TS	2022360159	1	3	12/03/2022 23:21:50	13/03/2022 09:36:45	Interna-Não programada-Meio ambiente- Vento	13800	1	17707	10,25
607 2	3	2022	14865	1	9	AC180000 72TS	2022360159	1	3	12/03/2022 23:21:50	13/03/2022 14:16:48	Interna-Não programada-Meio ambiente- Vento	13800	68	17707	1014, 30
607 2	3	2022	14970	2	160	63023083 3	2022360162	1	3	13/03/2022 00:27:49	13/03/2022 09:23:00	Interna-Não programada-Meio ambiente- Vento	220	1	30477	8,92
607 2	3	2022	14930	1	282	FA112699 20	2022360167	1	3	13/03/2022 00:38:42	13/03/2022 03:04:00	Interna-Não programada-Meio ambiente- Vento	220	1	54284	2,42

607 2	3	2022	14912	30	73	GT120528 93RE	2022360170	1	3	12/03/2022 19:14:35	13/03/2022 13:43:00	Interna-Não programada-Meio ambiente- Vento	34500	25	6756	461,8 4
607 2	3	2022	14934	30	103	JT2124168 0	2022360173	1	3	13/03/2022 00:50:38	13/03/2022 09:28:00	Interna-Não programada-Meio ambiente- Vento	220	1	7180	8,62
607 2	3	2022	14941	2	475	IU2102508 2	2022360179	1	3	13/03/2022 00:59:36	13/03/2022 16:16:00	Interna-Não programada-Meio ambiente- Vento	220	1	7508	15,27
607 2	3	2022	14930	35	374	FA213442 71	2022360182	1	3	13/03/2022 01:01:04	13/03/2022 14:27:00	Interna-Não programada-Meio ambiente- Descarga Atmosférica	220	3	54284	40,30
607 2	3	2022	15730	2	415	RV104149 36	2022360191	1	3	13/03/2022 01:04:09	13/03/2022 01:07:43	Interna-Não programada-Meio ambiente- Vento	13800	50	1287	2,97
607 2	3	2022	15741	9	420	AO110674 10	2022360193	1	3	13/03/2022 01:11:38	13/03/2022 07:50:35	Interna-Não programada-Meio ambiente- Vento	220	67	85147	445,4 9
607 2	3	2022	14953	1	138	10027174 962	2022360196	1	3	13/03/2022 01:14:24	13/03/2022 15:47:00	Interna-Não programada-Meio ambiente- Vento	220	1	20567	14,54
607 2	3	2022	14953	3	330	PL1125205 9	2022360200	1	3	13/03/2022 01:07:26	13/03/2022 05:41:00	Interna-Não programada-Meio ambiente- Vento	220	111	20567	506,1 0
607 2	3	2022	14942	5	233	14682679	2022360202	1	3	13/03/2022 01:19:13	13/03/2022 06:38:00	Interna-Não programada-Meio ambiente- Vento	220	1	53756	5,31
607 2	3	2022	14922	2	83	IP2100005 0	2022360212	1	3	13/03/2022 01:32:44	13/03/2022 07:35:00	Interna-Não programada-Meio ambiente- Descarga Atmosférica	220	1	10679	6,04
607 2	3	2022	14887	34	584	CM213736 65	2022360213	1	3	13/03/2022 01:35:18	13/03/2022 21:37:00	Interna-Não programada-Meio ambiente- Descarga Atmosférica	220	1	3608	20,03
607 2	3	2022	14902	2	49	FR213887 35	2022360223	1	3	13/03/2022 02:09:53	13/03/2022 14:00:00	Interna-Não programada-Meio ambiente- Descarga Atmosférica	220	1	5267	11,84
607 2	3	2022	16489	4	32	CN122137 49	2022360227	1	3	13/03/2022 02:22:35	13/03/2022 07:43:00	Interna-Não programada-Meio ambiente- Vento	13800	81	10514	432,5 6
607 2	3	2022	16478	1	332	CZ120996 64	2022360230	1	3	13/03/2022 02:25:48	13/03/2022 07:12:39	Interna-Não programada-Meio ambiente- Vento	13800	68	8729	325,1 0
607 2	3	2022	16478	1	332	CZ120996 64	2022360230	1	3	13/03/2022 02:25:48	13/03/2022 08:46:34	Interna-Não programada-Meio ambiente- Vento	13800	1	8729	6,35
607 2	3	2022	16478	1	332	CZ120996 64	2022360230	1	3	13/03/2022 02:25:48	13/03/2022 09:08:00	Interna-Não programada-Meio ambiente- Vento	13800	11	8729	73,74
607 2	3	2022	16478	1	332	CZ120996 64	2022360230	1	3	13/03/2022 02:25:48	13/03/2022 09:19:06	Interna-Não programada-Meio ambiente- Vento	13800	6	8729	41,33
607 2	3	2022	16476	10	453	12953234	2022360232	1	3	13/03/2022 02:33:14	13/03/2022 09:58:00	Interna-Não programada-Meio ambiente- Vento	220	1	33637	7,41
607 2	3	2022	14870	2	60	GN122947 28	2022360233	1	3	13/03/2022 02:50:33	13/03/2022 08:07:00	Interna-Não programada-Meio ambiente- Vento	13800	55	38891	290,0 8
607 2	3	2022	14945	2	127	CX121949 52	2022360234	1	3	13/03/2022 03:00:53	13/03/2022 09:24:00	Interna-Não programada-Meio ambiente- Descarga Atmosférica	13800	3	9964	19,16
607 2	3	2022	14934	32	480	JT2126039 9	2022360247	1	3	13/03/2022 03:36:52	13/03/2022 09:35:01	Interna-Não programada-Meio ambiente- Descarga Atmosférica	220	1	7180	5,97
607 2	3	2022	14921	2	8	EU184297 92TS	2022360258	1	3	13/03/2022 03:50:32	13/03/2022 09:34:00	Interna-Não programada-Meio ambiente- Vento	13800	9	11909	51,52
607 2	3	2022	14911	1	71	GS210210 43	2022360264	1	3	13/03/2022 04:14:17	13/03/2022 08:27:00	Interna-Não programada-Meio ambiente- Descarga Atmosférica	220	1	14991	4,21
607 2	3	2022	14887	32	225	CM103973 05	2022360271	1	3	13/03/2022 04:24:19	13/03/2022 08:57:09	Interna-Não programada-Meio ambiente- Vento	34500	12	3608	54,57
607 2	3	2022	14887	32	225	CM103973 05	2022360271	1	3	13/03/2022 04:24:19	13/03/2022 13:36:49	Interna-Não programada-Meio ambiente- Vento	34500	20	3608	184,1 7
607 2	3	2022	14887	32	225	CM103973 05	2022360271	1	3	13/03/2022 04:24:19	13/03/2022 14:00:00	Interna-Não programada-Meio ambiente- Vento	34500	145	3608	1391, 23
607 2	3	2022	14887	32	225	CM103973 05	2022360271	1	3	13/03/2022 13:56:55	13/03/2022 14:20:50	Interna-Não programada-Meio ambiente- Vento	34500	16	3608	6,38
607 2	3	2022	14879	1	210	22400560 90	2022360274	1	3	13/03/2022 04:31:44	13/03/2022 08:47:00	Interna-Não programada-Meio ambiente- Vento	220	1	29024	4,25



607 2	3	2022	16489	2	422	PJ2100016 6	2022360275	1	3	13/03/2022 04:34:26	13/03/2022 11:50:00	Interna-Não programada-Meio ambiente- Descarga Atmosférica	220	1	10514	7,26
607 2	3	2022	15730	2	415	RV104149 36	2022360285	1	3	13/03/2022 04:50:42	13/03/2022 08:34:18	Interna-Não programada-Meio ambiente- Vento	13800	9	1287	33,54
607 2	3	2022	15730	2	415	RV104149 36	2022360285	1	3	13/03/2022 04:50:42	13/03/2022 10:36:03	Interna-Não programada-Meio ambiente- Vento	13800	7	1287	40,29
607 2	3	2022	15730	2	415	RV104149 36	2022360285	1	3	13/03/2022 04:50:42	13/03/2022 11:50:00	Interna-Não programada-Meio ambiente- Vento	13800	7	1287	48,92
607 2	3	2022	14877	1	165	JR1219890 7	2022360286	1	3	13/03/2022 04:58:46	13/03/2022 10:13:00	Interna-Não programada-Meio ambiente- Vento	13800	35	7436	183,3 0
607 2	3	2022	16489	2	422	PJ1222331 4RE	2022360289	1	3	13/03/2022 05:09:57	13/03/2022 09:39:00	Interna-Não programada-Meio ambiente- Vento	13800	37	10514	165,9 1
607 2	3	2022	14898	1	50	EA184552 95TS	2022360292	1	3	13/03/2022 03:59:45	13/03/2022 09:46:25	Interna-Não programada-Meio ambiente- Vento	13800	99	12605	572,0 0
607 2	3	2022	14953	2	314	PP120316 00	2022360298	1	3	13/03/2022 00:47:49	13/03/2022 15:40:00	Interna-Não programada-Meio ambiente- Descarga Atmosférica	13800	24	20567	356,8 7
607 2	3	2022	14889	2	476	CT212661 71	2022360306	1	3	13/03/2022 05:36:21	13/03/2022 08:28:00	Interna-Não programada-Meio ambiente- Vento	220	1	20783	2,86
607 2	3	2022	14885	9	61	14458469	2022360310	1	3	13/03/2022 05:44:03	13/03/2022 08:05:00	Interna-Não programada-Meio ambiente- Vento	220	1	35014	2,35
607 2	3	2022	15730	1	415	RV184291 69TS	2022360311	1	3	13/03/2022 05:46:10	13/03/2022 10:58:00	Interna-Não programada-Meio ambiente- Vento	13800	30	1287	155,9 2
607 2	3	2022	14864	6	36	AP123476 05	2022360323	1	3	13/03/2022 05:57:42	13/03/2022 09:23:00	Interna-Não programada-Meio ambiente- Vento	13800	1	31272	3,42
607 2	3	2022	16489	31	32	CN121032 98	2022360329	1	3	13/03/2022 05:59:01	13/03/2022 08:12:00	Interna-Não programada-Meio ambiente- Descarga Atmosférica	34500	7	10514	15,51
607 2	3	2022	14922	2	83	IP1204238 8	2022360344	1	3	13/03/2022 06:03:25	13/03/2022 10:09:00	Interna-Não programada-Meio ambiente- Descarga Atmosférica	13800	4	10679	16,37
607 2	3	2022	14988	2	497	4970224	2022360352	1	3	13/03/2022 06:06:17	13/03/2022 12:38:05	Interna-Não programada-Meio ambiente- Vento	13800	49	4300	319,9 7
607 2	3	2022	14918	1	1	BQ123206 38	2022360354	1	3	13/03/2022 02:15:37	13/03/2022 08:04:00	Interna-Não programada-Meio ambiente- Vento	13800	50	33592	290,3 2
607 2	3	2022	14913	2	73	GT211908 32	2022360386	1	3	13/03/2022 06:15:41	13/03/2022 16:18:00	Interna-Não programada-Meio ambiente- Vento	220	2	15998	20,08
607 2	3	2022	14916	31	209	GH122619 69	2022360398	1	3	13/03/2022 06:18:40	13/03/2022 11:47:00	Interna-Não programada-Meio ambiente- Descarga Atmosférica	34500	54	19178	295,5 0
607 2	3	2022	14981	4	498	19012320 5	2022360413	1	3	13/03/2022 06:21:24	13/03/2022 07:27:23	Interna-Não programada-Meio ambiente- Vento	220	1	54784	1,10
607 2	3	2022	14947	1	132	NR210098 65	2022360415	1	3	13/03/2022 06:22:15	13/03/2022 17:13:00	Interna-Não programada-Meio ambiente- Vento	220	1	13712	10,85
607 2	3	2022	14916	33	76	16200190 40	2022360451	1	3	13/03/2022 06:28:07	13/03/2022 09:27:24	Interna-Não programada-Meio ambiente- Vento	220	1	19178	2,99
607 2	3	2022	14917	1	123	IA1225325 0	2022360457	1	3	13/03/2022 06:28:50	13/03/2022 17:13:00	Interna-Não programada-Meio ambiente- Descarga Atmosférica	13800	4	6209	42,94
607 2	3	2022	14892	2	37	CZ120000 20	2022360458	1	3	13/03/2022 06:28:52	13/03/2022 08:08:00	Interna-Não programada-Meio ambiente- Vento	13800	5	3934	8,26
607 2	3	2022	14946	1	357	GN120018 42	2022360470	1	3	13/03/2022 06:29:44	13/03/2022 13:39:51	Interna-Não programada-Meio ambiente- Vento	13800	14	10820	100,3 6
607 2	3	2022	14962	1	151	PK110000 09	2022360471	1	3	13/03/2022 08:07:53	13/03/2022 12:03:58	Interna-Não programada-Meio ambiente- Vento	220	147	15140	578,4 0
607 2	3	2022	14962	1	151	PK110000 09	2022360471	1	3	13/03/2022 12:08:22	13/03/2022 12:29:01	Interna-Não programada-Meio ambiente- Vento	220	147	15140	50,59
607 2	3	2022	15732	1	220	HD212000 18	2022360482	1	3	13/03/2022 06:33:14	13/03/2022 13:47:00	Interna-Não programada-Meio ambiente- Vento	220	2	15649	14,46
607 2	3	2022	14921	4	8	TD214059 13	2022360491	1	3	13/03/2022 06:34:24	13/03/2022 11:26:00	Interna-Não programada-Meio ambiente- Vento	220	3	11909	14,58

607 2	3	2022	14930	1	221	CW211845 22	2022360508	1	3	13/03/2022 06:36:27	13/03/2022 11:52:00	Interna-Não programada-Meio ambiente- Vento	220	2	54284	10,52
607 2	3	2022	14953	1	488	PL1227689 4	2022360530	1	3	13/03/2022 06:33:17	13/03/2022 09:50:00	Interna-Não programada-Meio ambiente- Descarga Atmosférica	13800	10	20567	32,79
607 2	3	2022	14867	1	11	ARA-TR1	2022360543	1	3	13/03/2022 05:51:40	13/03/2022 08:03:39	Interna-Não programada-Meio ambiente- Vento	13800	4807	8226	10574 ,06
607 2	3	2022	14867	2	11	ARA-TR1	2022360543	1	3	13/03/2022 05:51:40	13/03/2022 08:03:44	Interna-Não programada-Meio ambiente- Vento	13800	3418	8226	7523, 40
607 2	3	2022	14929	1	93	IK2133152 9	2022360562	1	3	13/03/2022 06:43:47	13/03/2022 10:08:00	Interna-Não programada-Meio ambiente- Vento	220	1	19077	3,40
607 2	3	2022	14942	12	233	13934739	2022360568	1	3	13/03/2022 06:44:15	13/03/2022 09:15:00	Interna-Não programada-Meio ambiente- Vento	220	1	53756	2,51
607 2	3	2022	14984	4	176	TR122001 81	2022360586	1	3	13/03/2022 06:47:34	13/03/2022 08:41:00	Interna-Não programada-Meio ambiente- Vento	13800	4	43149	7,56
607 2	3	2022	14931	3	98	IT1200023 2	2022360589	1	3	13/03/2022 06:48:47	13/03/2022 16:10:00	Interna-Não programada-Meio ambiente- Vento	13800	1	19551	9,35
607 2	3	2022	14924	2	302	JA1230009 8	2022360619	1	3	13/03/2022 06:19:43	13/03/2022 09:23:00	Interna-Não programada-Meio ambiente- Descarga Atmosférica	13800	11	10079	33,60
607 2	3	2022	14921	2	169	BZ213013 71	2022360637	1	3	13/03/2022 07:02:11	13/03/2022 10:01:00	Interna-Não programada-Meio ambiente- Vento	220	1	11909	2,98
607 2	3	2022	14947	4	132	16004624 5	2022360638	1	3	13/03/2022 07:02:17	13/03/2022 19:13:00	Interna-Não programada-Meio ambiente- Vento	220	1	13712	12,18
607 2	3	2022	14904	1	52	BF104006 92	2022360646	1	3	13/03/2022 07:01:20	13/03/2022 10:58:27	Interna-Não programada-Meio ambiente- Vento	13800	150	11698	592,7 9
607 2	3	2022	14904	1	52	BF104006 92	2022360646	1	3	13/03/2022 07:01:20	13/03/2022 14:47:00	Interna-Não programada-Meio ambiente- Vento	13800	24	11698	186,2 7
607 2	3	2022	14904	1	52	BF104006 92	2022360646	1	3	13/03/2022 07:01:20	13/03/2022 15:36:00	Interna-Não programada-Meio ambiente- Vento	13800	60	11698	514,6 7
607 2	3	2022	15732	1	220	HD120001 36	2022360654	1	3	13/03/2022 06:17:29	13/03/2022 09:27:00	Interna-Não programada-Meio ambiente- Vento	13800	31	15649	97,92
607 2	3	2022	16491	2	348	AC213045 73	2022360666	1	3	13/03/2022 07:09:55	13/03/2022 20:04:00	Interna-Não programada-Meio ambiente- Descarga Atmosférica	220	2	17576	25,80
607 2	3	2022	14889	1	264	TH121614 35	2022360667	1	3	13/03/2022 07:10:08	13/03/2022 09:01:00	Interna-Não programada-Meio ambiente- Vento	13800	7	20783	12,93
607 2	3	2022	14898	1	125	10029832 126	2022360668	1	3	13/03/2022 07:11:05	13/03/2022 17:17:00	Interna-Não programada-Meio ambiente- Vento	220	1	12605	10,10
607 2	3	2022	14956	35	261	DP123454 08	2022360684	1	3	13/03/2022 07:14:02	13/03/2022 10:10:04	Interna-Não programada-Meio ambiente- Vento	34500	4	32773	11,74
607 2	3	2022	14908	12	58	SW212213 09	2022360686	1	3	13/03/2022 07:15:06	13/03/2022 11:44:00	Interna-Não programada-Meio ambiente- Descarga Atmosférica	220	2	44563	8,96
607 2	3	2022	14969	5	160	63003937 9	2022360690	1	3	13/03/2022 07:15:23	13/03/2022 12:19:00	Interna-Não programada-Meio ambiente- Vento	220	1	40857	5,06
607 2	3	2022	16486	2	234	RQ120634 01	2022360698	1	3	13/03/2022 07:16:40	13/03/2022 10:33:00	Interna-Não programada-Meio ambiente- Descarga Atmosférica	13800	6	3455	19,63
607 2	3	2022	15730	31	245	RV212716 10	2022360700	1	3	13/03/2022 07:16:48	13/03/2022 10:38:00	Interna-Não programada-Meio ambiente- Descarga Atmosférica	220	1	1287	3,35
607 2	3	2022	14956	2	581	13901187 24	2022360702	1	3	13/03/2022 07:16:56	13/03/2022 09:30:19	Interna-Não programada-Meio ambiente- Vento	220	1	32773	2,22
607 2	3	2022	16484	32	570	RV211003 01	2022360712	1	3	13/03/2022 07:19:09	13/03/2022 11:22:00	Interna-Não programada-Meio ambiente- Vento	220	1	6593	4,05
607 2	3	2022	14920	1	334	NV114031 95	2022360713	1	3	13/03/2022 07:19:23	13/03/2022 13:05:00	Interna-Não programada-Meio ambiente- Vento	220	1	14606	5,76
607 2	3	2022	15742	2	99	IT2100001 2	2022360716	1	3	13/03/2022 07:19:49	13/03/2022 12:04:00	Interna-Não programada-Meio ambiente- Vento	220	2	23723	9,47
607 2	3	2022	14870	2	60	16351320	2022360725	1	3	13/03/2022 07:21:12	13/03/2022 08:42:00	Interna-Não programada-Meio ambiente- Vento	220	1	38891	1,35

607 2	3	2022	14934	1	167	SX121532 65	2022360727	1	3	13/03/2022 07:21:15	13/03/2022 12:45:00	Interna-Não programada-Meio ambiente- Descarga Atmosférica	13800	11	7180	59,35
607 2	3	2022	14929	2	93	IK1229840 7	2022360735	1	3	13/03/2022 07:22:51	13/03/2022 12:09:00	Interna-Não programada-Meio ambiente- Descarga Atmosférica	13800	36	19077	171,6 9
607 2	3	2022	14922	30	83	IP2123407 8	2022360739	1	3	13/03/2022 07:23:49	13/03/2022 11:51:00	Interna-Não programada-Meio ambiente- Descarga Atmosférica	220	1	10679	4,45
607 2	3	2022	14989	2	80	11100007 70	2022360741	1	3	13/03/2022 07:23:59	13/03/2022 10:01:00	Interna-Não programada-Meio ambiente- Vento	220	1	24112	2,62
607 2	3	2022	14911	1	100	FC123782 25	2022360752	1	3	13/03/2022 07:21:26	13/03/2022 10:36:00	Interna-Não programada-Meio ambiente- Vento	13800	10	14991	32,43
607 2	3	2022	14962	1	151	PK212634 20	2022360756	1	3	13/03/2022 07:26:27	13/03/2022 20:10:00	Interna-Não programada-Meio ambiente- Vento	220	1	15140	12,73
607 2	3	2022	14947	1	132	16000338 6	2022360762	1	3	13/03/2022 07:27:37	14/03/2022 02:01:00	Interna-Não programada-Meio ambiente- Vento	220	1	13712	18,56
607 2	3	2022	14984	5	176	40096117	2022360766	1	3	13/03/2022 07:28:11	13/03/2022 10:23:00	Interna-Não programada-Meio ambiente- Vento	220	1	43149	2,91
607 2	3	2022	14964	1	156	80076725	2022360770	1	3	13/03/2022 07:29:08	13/03/2022 12:07:00	Interna-Não programada-Meio ambiente- Vento	220	1	27503	4,63
607 2	3	2022	14911	1	71	GS213075 89	2022360774	1	3	13/03/2022 07:29:16	13/03/2022 13:17:00	Interna-Não programada-Meio ambiente- Vento	220	1	14991	5,80
607 2	3	2022	15739	11	62	10035131 517	2022360776	1	3	13/03/2022 07:30:41	13/03/2022 10:49:00	Interna-Não programada-Meio ambiente- Vento	220	1	46228	3,31
607 2	3	2022	14982	5	489	CN113927 46	2022360787	1	3	13/03/2022 07:32:36	14/03/2022 13:16:03	Interna-Não programada-Meio ambiente- Vento	220	8	35863	237,7 9
607 2	3	2022	14956	4	581	MY213996 85	2022360790	1	3	13/03/2022 07:33:02	13/03/2022 10:32:57	Interna-Não programada-Meio ambiente- Vento	220	1	32773	3,00
607 2	3	2022	14964	1	222	ID3212825 8	2022360797	1	3	13/03/2022 07:15:15	13/03/2022 11:14:00	Interna-Não programada-Meio ambiente- Vento	13800	7	27503	27,85
607 2	3	2022	14898	2	125	10001839 606	2022360798	1	3	13/03/2022 07:34:12	13/03/2022 17:21:00	Interna-Não programada-Meio ambiente- Vento	220	1	12605	9,78
607 2	3	2022	16482	3	577	40003535 2	2022360805	1	3	13/03/2022 07:35:09	13/03/2022 10:30:13	Interna-Não programada-Meio ambiente- Vento	220	1	16719	2,92
607 2	3	2022	16485	1	576	PU123915 18	2022360819	1	3	13/03/2022 04:53:35	13/03/2022 13:32:00	Interna-Não programada-Meio ambiente- Descarga Atmosférica	13800	25	5138	216,0 1
607 2	3	2022	14986	2	379	UT120169 32RE	2022360826	1	3	13/03/2022 06:39:49	13/03/2022 08:53:00	Interna-Não programada-Meio ambiente- Vento	13800	7	2146	15,54
607 2	3	2022	16477	1	75	TR120990 74	2022360833	1	3	13/03/2022 07:41:19	13/03/2022 09:38:00	Interna-Não programada-Meio ambiente- Vento	13800	2	7266	3,89
607 2	3	2022	16483	1	385	CN122234 39	2022360839	1	3	13/03/2022 07:41:42	13/03/2022 13:26:00	Interna-Não programada-Meio ambiente- Descarga Atmosférica	13800	5	7471	28,69
607 2	3	2022	14982	2	489	CN122234 39	2022360839	1	3	13/03/2022 07:41:42	13/03/2022 17:03:00	Interna-Não programada-Meio ambiente- Descarga Atmosférica	13800	1	35863	9,36
607 2	3	2022	14887	32	225	CM122306 07	2022360856	1	3	13/03/2022 07:22:13	13/03/2022 09:49:00	Interna-Não programada-Meio ambiente- Descarga Atmosférica	34500	13	3608	31,80
607 2	3	2022	14962	2	358	MI214040 03	2022360862	1	3	13/03/2022 07:45:35	13/03/2022 14:41:00	Interna-Não programada-Meio ambiente- Vento	220	2	15140	13,85
607 2	3	2022	16491	1	17	AI1220646 1	2022360865	1	3	13/03/2022 07:46:20	13/03/2022 12:45:00	Interna-Não programada-Meio ambiente- Descarga Atmosférica	13800	32	17576	159,2 9
607 2	3	2022	14979	3	202	SL2100373 1	2022360872	1	3	13/03/2022 07:47:36	13/03/2022 13:27:00	Interna-Não programada-Meio ambiente- Descarga Atmosférica	220	1	17385	5,66
607 2	3	2022	16491	2	170	AI2134291 9	2022360888	1	3	13/03/2022 07:50:51	13/03/2022 13:34:00	Interna-Não programada-Meio ambiente- Descarga Atmosférica	220	1	17576	5,72
607 2	3	2022	14918	31	1	FB213736 19	2022360889	1	3	13/03/2022 07:51:04	14/03/2022 13:41:24	Interna-Não programada-Meio ambiente- Descarga Atmosférica	220	1	33592	29,84
607 2	3	2022	14969	8	160	RV123931 00	2022360903	1	3	13/03/2022 07:41:20	13/03/2022 11:00:00	Interna-Não programada-Meio ambiente- Descarga Atmosférica	13800	153	40857	506,6 0

607 2	3	2022	14988	32	181	VI1238114 2	2022360905	1	3	13/03/2022 07:53:15	13/03/2022 13:21:00	Interna-Não programada-Meio ambiente- Vento	34500	32	4300	174,8 0
607 2	3	2022	15738	1	62	GN110750 25	2022360918	1	3	13/03/2022 07:11:30	13/03/2022 12:01:00	Interna-Não programada-Meio ambiente- Árvore ou Vegetação	220	33	39226	159,2 3
607 2	3	2022	14902	3	49	SL1207200 4	2022360931	1	3	13/03/2022 07:58:59	13/03/2022 12:09:00	Interna-Não programada-Meio ambiente- Descarga Atmosférica	13800	1	5267	4,17
607 2	3	2022	14896	2	44	CF212074 34	2022360945	1	3	13/03/2022 08:01:08	13/03/2022 11:15:00	Interna-Não programada-Meio ambiente- Vento	220	2	4325	6,46
607 2	3	2022	14910	2	55	GR123365 67	2022360947	1	3	13/03/2022 08:01:34	13/03/2022 10:20:00	Interna-Não programada-Meio ambiente- Vento	13800	2	19457	4,61
607 2	3	2022	14910	2	55	GR123365 67	2022360947	1	3	13/03/2022 10:32:28	13/03/2022 10:50:44	Interna-Não programada-Meio ambiente- Vento	13800	1	19457	0,30
607 2	3	2022	14947	4	132	16003516 8	2022360949	1	3	13/03/2022 08:02:06	13/03/2022 19:47:00	Interna-Não programada-Meio ambiente- Vento	220	1	13712	11,75
607 2	3	2022	14930	2	374	FA112185 13	2022360951	1	3	13/03/2022 08:02:13	13/03/2022 18:24:53	Interna-Não programada-Meio ambiente- Vento	220	187	54284	1940, 64
607 2	3	2022	16485	31	576	PU122280 62	2022360956	1	3	13/03/2022 08:00:39	13/03/2022 22:28:15	Interna-Não programada-Meio ambiente- Vento	34500	6	5138	86,76
607 2	3	2022	14934	30	103	JT2114278 8	2022360963	1	3	13/03/2022 08:03:44	13/03/2022 13:35:38	Interna-Não programada-Meio ambiente- Descarga Atmosférica	220	1	7180	5,53
607 2	3	2022	14962	32	151	PK210905 75	2022360981	1	3	13/03/2022 08:08:36	14/03/2022 14:58:00	Interna-Não programada-Meio ambiente- Vento	220	1	15140	30,82
607 2	3	2022	14911	1	485	90076576	2022360982	1	3	12/03/2022 18:26:28	13/03/2022 10:30:00	Interna-Não programada-Meio ambiente- Vento	220	1	14991	16,06
607 2	3	2022	15747	1	148	6432229	2022360987	1	3	13/03/2022 06:24:25	13/03/2022 10:47:00	Interna-Não programada-Meio ambiente- Vento	13800	117	14883	512,0 4
607 2	3	2022	14944	3	124	MR210003 75	2022360994	1	3	13/03/2022 08:10:29	13/03/2022 15:35:00	Interna-Não programada-Meio ambiente- Vento	220	1	24204	7,41
607 2	3	2022	15740	4	420	10017212 705	2022361004	1	3	13/03/2022 08:12:34	13/03/2022 10:43:48	Interna-Não programada-Meio ambiente- Vento	220	1	51063	2,52
607 2	3	2022	14927	2	90	23000231 62	2022361012	1	3	13/03/2022 08:14:03	13/03/2022 14:54:00	Interna-Não programada-Meio ambiente- Vento	220	1	3090	6,67
607 2	3	2022	14892	30	37	CZ123085 30LD	2022361015	1	3	13/03/2022 08:14:16	13/03/2022 12:46:00	Interna-Não programada-Meio ambiente- Descarga Atmosférica	34500	1	3934	4,53
607 2	3	2022	14918	33	123	PS212709 00	2022361016	1	3	13/03/2022 08:14:18	13/03/2022 09:41:00	Interna-Não programada-Meio ambiente- Descarga Atmosférica	220	1	33592	1,44
607 2	3	2022	16482	6	577	SH212961 56	2022361027	1	3	13/03/2022 08:15:20	13/03/2022 11:11:00	Interna-Não programada-Meio ambiente- Descarga Atmosférica	220	1	16719	2,93
607 2	3	2022	14918	31	123	IA1206229 9	2022361028	1	3	13/03/2022 06:38:59	13/03/2022 08:45:00	Interna-Não programada-Meio ambiente- Descarga Atmosférica	34500	15	33592	31,50
607 2	3	2022	14978	2	492	FA211559 12	2022361035	1	3	13/03/2022 08:16:05	14/03/2022 04:30:00	Interna-Não programada-Meio ambiente- Descarga Atmosférica	220	1	8771	20,23
607 2	3	2022	14956	1	242	PW123019 98	2022361037	1	3	13/03/2022 08:16:19	13/03/2022 12:43:00	Interna-Não programada-Meio ambiente- Vento	13800	4	32773	17,78
607 2	3	2022	14861	1	345	42002911 4	2022361039	1	3	13/03/2022 08:16:19	14/03/2022 06:15:21	Interna-Não programada-Meio ambiente- Vento	220	1	5009	21,98
607 2	3	2022	15729	8	245	RV212602 23	2022361044	1	3	13/03/2022 08:17:14	13/03/2022 10:51:00	Interna-Não programada-Meio ambiente- Vento	220	1	15290	2,56
607 2	3	2022	14934	30	103	SX122643 87RE	2022361051	1	3	13/03/2022 07:07:39	13/03/2022 12:10:00	Interna-Não programada-Meio ambiente- Descarga Atmosférica	34500	32	7180	161,2 5
607 2	3	2022	14889	2	263	IO1200000 7	2022361052	1	3	13/03/2022 08:18:20	13/03/2022 10:16:00	Interna-Não programada-Meio ambiente- Descarga Atmosférica	13800	3	20783	5,88
607 2	3	2022	14866	1	12	IN1203321 4	2022361053	1	3	13/03/2022 08:18:26	13/03/2022 11:42:00	Interna-Não programada-Meio ambiente- Descarga Atmosférica	13800	11	2481	37,32
607 2	3	2022	14916	31	209	SD123847 74	2022361055	1	3	13/03/2022 06:23:39	13/03/2022 10:35:00	Interna-Não programada-Meio ambiente- Descarga Atmosférica	34500	60	19178	251,3 5

607 2	3	2022	16491	1	164	SC123951 18	2022361060	1	3	13/03/2022 07:41:36	13/03/2022 09:34:00	Interna-Não programada-Meio ambiente- Descarga Atmosférica	13800	32	17576	59,95
607 2	3	2022	14913	3	73	14006793 0	2022361068	1	3	13/03/2022 08:21:18	13/03/2022 17:40:25	Interna-Não programada-Meio ambiente- Vento	220	1	15998	9,32
607 2	3	2022	14947	4	132	16005974 4	2022361072	1	3	13/03/2022 08:22:34	13/03/2022 15:58:00	Interna-Não programada-Meio ambiente- Vento	220	1	13712	7,59
607 2	3	2022	14890	3	34	CT111491 58	2022361076	1	3	13/03/2022 08:23:01	13/03/2022 09:02:00	Interna-Não programada-Meio ambiente- Vento	220	62	47179	40,28
607 2	3	2022	14912	30	73	JV2104770 2	2022361082	1	3	13/03/2022 08:23:59	15/03/2022 09:43:00	Interna-Não programada-Meio ambiente- Vento	220	1	6756	49,32
607 2	3	2022	16491	2	164	SC211639 10	2022361093	1	3	13/03/2022 08:24:44	13/03/2022 09:03:00	Interna-Não programada-Meio ambiente- Descarga Atmosférica	220	1	17576	0,64
607 2	3	2022	15740	2	420	AP110030 22	2022361094	1	3	13/03/2022 07:53:10	13/03/2022 11:42:00	Interna-Não programada-Meio ambiente- Vento	220	117	51063	446,2 3
607 2	3	2022	14921	2	169	BZ124023 71	2022361111	1	3	13/03/2022 08:27:35	13/03/2022 22:58:40	Interna-Não programada-Meio ambiente- Vento	13800	3	11909	43,55
607 2	3	2022	14921	2	169	BZ124023 71	2022361111	1	3	13/03/2022 11:40:15	13/03/2022 14:03:24	Interna-Não programada-Meio ambiente- Vento	13800	6	11909	14,31
607 2	3	2022	14921	2	169	BZ124023 71	2022361111	1	3	13/03/2022 14:06:29	13/03/2022 22:58:40	Interna-Não programada-Meio ambiente- Vento	13800	6	11909	53,22
607 2	3	2022	14976	2	569	SU112568 81	2022361114	1	3	13/03/2022 08:27:46	13/03/2022 12:30:00	Interna-Não programada-Meio ambiente- Descarga Atmosférica	220	1	3330	4,04
607 2	3	2022	14968	31	327	DM21306 310	2022361117	1	3	13/03/2022 08:28:05	13/03/2022 12:23:00	Interna-Não programada-Meio ambiente- Descarga Atmosférica	220	2	10434	7,83
607 2	3	2022	14965	4	57	AP123220 79	2022361128	1	3	13/03/2022 08:11:26	13/03/2022 10:19:00	Interna-Não programada-Meio ambiente- Vento	13800	152	51764	323,1 7
607 2	3	2022	14964	3	156	QI3205316 4	2022361134	1	3	13/03/2022 08:31:14	13/03/2022 12:19:00	Interna-Não programada-Meio ambiente- Vento	13800	3	27503	11,39
607 2	3	2022	15745	7	103	RV213471 87	2022361136	1	3	13/03/2022 08:31:27	13/03/2022 12:30:32	Interna-Não programada-Meio ambiente- Vento	220	1	20635	3,98
607 2	3	2022	14978	1	492	FA310510 37	2022361143	1	3	13/03/2022 08:32:36	14/03/2022 13:35:00	Interna-Não programada-Meio ambiente- Descarga Atmosférica	220	1	8771	29,04
607 2	3	2022	14929	1	353	UA212433 51	2022361146	1	3	13/03/2022 08:32:49	13/03/2022 18:49:00	Interna-Não programada-Meio ambiente- Vento	220	3	19077	30,81
607 2	3	2022	14904	32	283	TE120963 71	2022361147	1	3	13/03/2022 05:37:35	13/03/2022 10:05:00	Interna-Não programada-Meio ambiente- Descarga Atmosférica	34500	7	11698	31,20
607 2	3	2022	14890	2	34	19900923 94	2022361154	1	3	13/03/2022 08:34:37	13/03/2022 10:49:00	Interna-Não programada-Meio ambiente- Vento	220	1	47179	2,24
607 2	3	2022	14911	1	100	GS120302 49	2022361155	1	3	13/03/2022 08:34:49	13/03/2022 11:50:00	Interna-Não programada-Meio ambiente- Descarga Atmosférica	13800	4	14991	13,01
607 2	3	2022	15748	1	188	VN212212 53	2022361161	1	3	13/03/2022 08:36:42	13/03/2022 19:28:00	Interna-Não programada-Meio ambiente- Descarga Atmosférica	220	1	11701	10,86
607 2	3	2022	14958	2	146	PJ2109546 4	2022361176	1	3	13/03/2022 08:38:07	14/03/2022 13:02:00	Interna-Não programada-Meio ambiente- Vento	220	1	11636	28,40
607 2	3	2022	14889	1	89	20000039 72	2022361216	1	3	13/03/2022 08:39:56	13/03/2022 11:11:00	Interna-Não programada-Meio ambiente- Vento	220	1	20783	2,52
607 2	3	2022	14930	1	221	10035724 658	2022361220	1	3	13/03/2022 08:40:38	13/03/2022 14:21:00	Interna-Não programada-Meio ambiente- Vento	220	1	54284	5,67
607 2	3	2022	14934	32	480	JT1223431 3	2022361222	1	3	13/03/2022 08:40:58	13/03/2022 16:09:00	Interna-Não programada-Meio ambiente- Descarga Atmosférica	34500	9	7180	67,21
607 2	3	2022	14986	1	379	60000637 2	2022361223	1	3	13/03/2022 08:41:03	13/03/2022 11:00:00	Interna-Não programada-Meio ambiente- Vento	220	1	2146	2,32
607 2	3	2022	14978	31	216	TL2120470 4	2022361224	1	3	13/03/2022 08:41:36	13/03/2022 09:54:00	Interna-Não programada-Meio ambiente- Descarga Atmosférica	220	2	8771	2,41
607 2	3	2022	14917	1	123	GY212549 96	2022361232	1	3	13/03/2022 08:42:58	13/03/2022 11:55:00	Interna-Não programada-Meio ambiente- Descarga Atmosférica	220	14	6209	44,81



607 2	3	2022	14930	1	259	FA121645 36	2022361233	1	3	13/03/2022 05:48:53	13/03/2022 13:14:07	Interna-Não programada-Meio ambiente- Vento	13800	216	54284	1602, 84
607 2	3	2022	14930	1	259	FA121645 36	2022361233	1	3	13/03/2022 05:48:53	13/03/2022 15:38:28	Interna-Não programada-Meio ambiente- Vento	13800	28	54284	275,1 4
607 2	3	2022	14982	6	489	CN121868 81	2022361241	1	3	13/03/2022 08:44:35	13/03/2022 10:09:00	Interna-Não programada-Meio ambiente- Vento	13800	38	35863	53,46
607 2	3	2022	14916	32	209	SD122188 14	2022361242	1	3	13/03/2022 08:44:44	14/03/2022 02:08:00	Interna-Não programada-Meio ambiente- Descarga Atmosférica	34500	7	19178	121,7 1
607 2	3	2022	14879	3	141	SO212166 63	2022361243	1	3	13/03/2022 08:44:52	14/03/2022 04:49:00	Interna-Não programada-Meio ambiente- Descarga Atmosférica	220	1	29024	20,07
607 2	3	2022	14913	3	73	GT110000 38	2022361248	1	3	13/03/2022 08:37:58	13/03/2022 12:40:00	Interna-Não programada-Meio ambiente- Vento	220	103	15998	415,4 9
607 2	3	2022	14945	1	185	MP210215 19	2022361251	1	3	13/03/2022 08:45:56	14/03/2022 09:31:00	Interna-Não programada-Meio ambiente- Descarga Atmosférica	220	1	9964	24,75
607 2	3	2022	14968	2	113	SH120264 51	2022361252	1	3	13/03/2022 08:45:58	13/03/2022 11:39:00	Interna-Não programada-Meio ambiente- Vento	13800	1	10434	2,88
607 2	3	2022	14872	11	60	GN110383 34	2022361254	1	3	13/03/2022 08:46:45	13/03/2022 17:45:00	Interna-Não programada-Meio ambiente- Árvore ou Vegetação	220	53	40903	475,4 5
607 2	3	2022	14918	31	1	AQ122408 80	2022361257	1	3	13/03/2022 08:48:13	13/03/2022 23:21:14	Interna-Não programada-Meio ambiente- Vento	34500	2	33592	29,10
607 2	3	2022	15739	7	62	12205874	2022361259	1	3	13/03/2022 08:48:27	13/03/2022 13:18:00	Interna-Não programada-Meio ambiente- Vento	220	1	46228	4,49
607 2	3	2022	15730	33	245	RV122125 59	2022361262	1	3	13/03/2022 07:46:42	13/03/2022 12:17:00	Interna-Não programada-Meio ambiente- Vento	34500	9	1287	40,55
607 2	3	2022	15745	7	103	JT2124850 7	2022361271	1	3	13/03/2022 08:50:30	13/03/2022 11:30:55	Interna-Não programada-Meio ambiente- Vento	220	1	20635	2,67
607 2	3	2022	15729	8	245	RV120404 52	2022361274	1	3	13/03/2022 08:50:58	14/03/2022 11:00:41	Interna-Não programada-Meio ambiente- Vento	13800	4	15290	104,6 5
607 2	3	2022	15729	8	245	RV120404 52	2022361274	1	3	13/03/2022 08:50:58	14/03/2022 12:22:34	Interna-Não programada-Meio ambiente- Vento	13800	1	15290	27,53
607 2	3	2022	15729	8	245	RV120404 52	2022361274	1	3	13/03/2022 08:50:58	15/03/2022 00:03:49	Interna-Não programada-Meio ambiente- Vento	13800	3	15290	117,6 4
607 2	3	2022	14924	2	302	TQ210300 72	2022361275	1	3	13/03/2022 08:51:38	13/03/2022 10:40:00	Interna-Não programada-Meio ambiente- Descarga Atmosférica	220	1	10079	1,81
607 2	3	2022	14974	31	166	SH123702 14	2022361276	1	3	13/03/2022 08:52:04	13/03/2022 13:52:00	Interna-Não programada-Meio ambiente- Descarga Atmosférica	34500	1	2039	5,00
607 2	3	2022	14923	2	361	IR1201402 9	2022361278	1	3	13/03/2022 08:50:04	13/03/2022 11:28:00	Interna-Não programada-Meio ambiente- Vento	13800	51	33033	134,2 4
607 2	3	2022	14955	1	384	IT1200030 6	2022361280	1	3	13/03/2022 08:53:46	13/03/2022 18:38:00	Interna-Não programada-Meio ambiente- Vento	13800	4	5718	38,95
607 2	3	2022	14916	32	209	SD121322 14	2022361281	1	3	13/03/2022 07:28:18	13/03/2022 13:11:00	Interna-Não programada-Meio ambiente- Descarga Atmosférica	34500	3	19178	17,14
607 2	3	2022	14944	31	124	MR212318 69	2022361282	1	3	13/03/2022 08:54:12	13/03/2022 14:52:00	Interna-Não programada-Meio ambiente- Vento	220	1	24204	5,96
607 2	3	2022	14889	2	476	CT210774 69	2022361287	1	3	13/03/2022 08:54:58	13/03/2022 11:23:00	Interna-Não programada-Meio ambiente- Vento	220	1	20783	2,47
607 2	3	2022	14920	2	333	DL120272 74	2022361289	1	3	13/03/2022 08:55:13	13/03/2022 11:44:00	Interna-Não programada-Meio ambiente- Descarga Atmosférica	13800	23	14606	64,70
607 2	3	2022	14912	1	395	AD122932 39	2022361298	1	3	13/03/2022 08:11:58	13/03/2022 18:28:00	Interna-Não programada-Meio ambiente- Vento	13800	9	6756	92,40
607 2	3	2022	14945	1	185	AZ124045 47	2022361305	1	3	13/03/2022 06:38:00	13/03/2022 11:09:00	Interna-Não programada-Meio ambiente- Descarga Atmosférica	13800	4	9964	18,07
607 2	3	2022	14923	2	361	PY123897 39	2022361317	1	3	13/03/2022 08:42:23	13/03/2022 13:51:00	Interna-Não programada-Meio ambiente- Descarga Atmosférica	13800	13	33033	66,87
607 2	3	2022	15743	1	26	BG120000 52	2022361330	1	3	13/03/2022 08:05:50	14/03/2022 14:10:09	Interna-Não programada-Meio ambiente- Árvore ou Vegetação	13800	6	1540	180,4 3

607 2	3	2022	14876	1	23	B11846269 3TS	2022361344	1	3	13/03/2022 07:29:50	13/03/2022 16:52:00	Interna-Não programada-Meio ambiente- Vento	13800	60	10258	562,1 7
607 2	3	2022	14911	1	71	GS122068 87	2022361355	1	3	13/03/2022 08:34:22	13/03/2022 10:20:00	Interna-Não programada-Meio ambiente- Descarga Atmosférica	13800	19	14991	33,45
607 2	3	2022	16485	31	576	PU121639 51	2022361366	1	3	13/03/2022 08:45:09	13/03/2022 12:34:00	Interna-Não programada-Meio ambiente- Descarga Atmosférica	34500	3	5138	11,44
607 2	3	2022	14918	31	1	FB213736 18	2022361372	1	3	13/03/2022 09:10:26	14/03/2022 13:51:10	Interna-Não programada-Meio ambiente- Descarga Atmosférica	220	1	33592	28,68
607 2	3	2022	14955	2	384	IT1122234 1	2022361384	1	3	13/03/2022 07:38:19	13/03/2022 14:56:06	Interna-Não programada-Meio ambiente- Vento	220	67	5718	488,8 6
607 2	3	2022	14945	1	430	MZ121813 20LD	2022361388	1	3	13/03/2022 04:55:28	13/03/2022 14:39:08	Interna-Não programada-Meio ambiente- Vento	13800	7	9964	68,09
607 2	3	2022	14945	1	430	MZ121813 20LD	2022361388	1	3	13/03/2022 04:55:28	13/03/2022 17:56:49	Interna-Não programada-Meio ambiente- Vento	13800	3	9964	39,07
607 2	3	2022	14945	1	430	MZ121813 20LD	2022361388	1	3	13/03/2022 04:55:28	13/03/2022 23:00:00	Interna-Não programada-Meio ambiente- Vento	13800	3	9964	54,23
607 2	3	2022	14945	1	430	MZ121813 20LD	2022361388	1	3	13/03/2022 04:55:28	14/03/2022 11:54:32	Interna-Não programada-Meio ambiente- Vento	13800	9	9964	278,8 6
607 2	3	2022	14930	35	374	FA123028 44	2022361403	1	3	13/03/2022 07:24:48	13/03/2022 13:28:00	Interna-Não programada-Meio ambiente- Vento	34500	8	54284	48,43
607 2	3	2022	14952	2	380	CP122008 73	2022361429	1	3	13/03/2022 08:27:36	13/03/2022 21:52:00	Interna-Não programada-Meio ambiente- Descarga Atmosférica	13800	100	2171	1340, 67
607 2	3	2022	14881	1	97	DV184609 39TS	2022361450	1	3	13/03/2022 05:09:42	13/03/2022 15:34:00	Interna-Não programada-Meio ambiente- Descarga Atmosférica	13800	37	11868	384,9 8
607 2	3	2022	14979	3	202	SL1203552 6	2022361490	1	3	13/03/2022 08:14:51	13/03/2022 11:41:00	Interna-Não programada-Meio ambiente- Descarga Atmosférica	13800	8	17385	27,49
607 2	3	2022	14916	33	76	SD123891 94	2022361506	1	3	13/03/2022 08:45:08	13/03/2022 11:00:00	Interna-Não programada-Meio ambiente- Vento	34500	23	19178	51,70
607 2	3	2022	14916	1	209	SD110462 76	2022361529	1	3	13/03/2022 08:55:16	13/03/2022 13:45:00	Interna-Não programada-Meio ambiente- Descarga Atmosférica	220	28	19178	135,2 1
607 2	3	2022	14918	31	123	ND121959 73	2022361551	1	3	13/03/2022 07:35:43	13/03/2022 13:06:00	Interna-Não programada-Meio ambiente- Vento	34500	11	33592	60,55
607 2	3	2022	14923	1	121	JR1234125 4	2022361555	1	3	13/03/2022 08:37:44	15/03/2022 01:06:36	Interna-Não programada-Meio ambiente- Vento	13800	3	33033	121,4 4
607 2	3	2022	14923	1	121	JR1234125 4	2022361555	1	3	13/03/2022 08:37:44	15/03/2022 01:33:50	Interna-Não programada-Meio ambiente- Vento	13800	1	33033	40,93
607 2	3	2022	14923	1	121	JR1234125 4	2022361555	1	3	13/03/2022 08:37:44	15/03/2022 02:06:36	Interna-Não programada-Meio ambiente- Vento	13800	53	33033	2198, 50
607 2	3	2022	14923	1	121	JR1234125 4	2022361555	1	3	13/03/2022 08:37:44	15/03/2022 02:30:12	Interna-Não programada-Meio ambiente- Vento	13800	15	33033	628,1 2
607 2	3	2022	14923	1	121	JR1234125 4	2022361555	1	3	13/03/2022 08:37:44	15/03/2022 02:49:42	Interna-Não programada-Meio ambiente- Vento	13800	100	33033	4219, 94
607 2	3	2022	14923	1	121	JR1234125 4	2022361555	1	3	13/03/2022 08:37:44	15/03/2022 03:55:39	Interna-Não programada-Meio ambiente- Vento	13800	1	33033	43,30
607 2	3	2022	14930	1	259	FA122185 92	2022361597	1	3	13/03/2022 07:51:08	13/03/2022 22:35:02	Interna-Não programada-Meio ambiente- Vento	13800	5	54284	73,66
607 2	3	2022	14918	2	262	PS110000 07	2022361672	1	3	13/03/2022 09:22:07	13/03/2022 12:52:00	Interna-Não programada-Meio ambiente- Vento	220	160	33592	559,6 9
607 2	3	2022	14925	2	88	IB1227455 3	2022361735	1	3	13/03/2022 08:22:44	13/03/2022 13:07:00	Interna-Não programada-Meio ambiente- Descarga Atmosférica	13800	27	18642	127,9 2
607 2	3	2022	14924	32	88	IB1227426 8	2022361740	1	3	13/03/2022 05:51:23	13/03/2022 19:26:00	Interna-Não programada-Meio ambiente- Descarga Atmosférica	34500	7	10079	95,04
607 2	3	2022	15744	4	103	JT1140015 3	2022361759	1	3	13/03/2022 08:11:58	13/03/2022 11:10:45	Interna-Não programada-Meio ambiente- Descarga Atmosférica	220	15	24330	44,70
607 2	3	2022	14968	1	113	CL123060 27	2022361767	1	3	13/03/2022 08:50:56	13/03/2022 14:05:00	Interna-Não programada-Meio ambiente- Descarga Atmosférica	13800	7	10434	36,64

607 2	3	2022	15730	31	245	RV122490 20	2022361791	1	3	13/03/2022 08:45:33	13/03/2022 10:51:00	Interna-Não programada-Meio ambiente- Descarga Atmosférica	34500	17	1287	35,54
607 2	3	2022	15732	2	220	HD123894 65	2022361798	1	3	13/03/2022 08:30:32	13/03/2022 12:43:00	Interna-Não programada-Meio ambiente- Vento	13800	10	15649	42,08
607 2	3	2022	14958	3	146	PJ1218988 9	2022361907	1	3	13/03/2022 07:06:25	13/03/2022 13:41:00	Interna-Não programada-Meio ambiente- Vento	13800	3	11636	19,73
607 2	3	2022	14941	1	92	GS121720 56	2022362013	1	3	13/03/2022 08:32:48	13/03/2022 14:21:00	Interna-Não programada-Meio ambiente- Descarga Atmosférica	13800	4	7508	23,21
607 2	3	2022	14865	2	307	AC123045 31	2022362268	1	3	13/03/2022 08:09:44	13/03/2022 18:37:00	Interna-Não programada-Meio ambiente- Descarga Atmosférica	13800	5	17707	52,27
607 2	3	2022	14934	1	167	SX122603 08	2022362374	1	3	13/03/2022 07:21:27	13/03/2022 15:24:00	Interna-Não programada-Meio ambiente- Descarga Atmosférica	13800	7	7180	56,30
607 2	3	2022	14980	2	171	49501	2022383417	1	3	12/03/2022 10:36:00	12/03/2022 20:25:00	Interna-Não programada-Meio ambiente- Vento	13800	1	13590	9,82
607 2	3	2022	14980	1	495	49501	2022383427	1	3	12/03/2022 11:45:00	12/03/2022 11:51:00	Interna-Não programada-Meio ambiente- Vento	13800	1143	13590	114,30
607 2	3	2022	14980	32	171	49501	2022383427	1	3	12/03/2022 11:45:00	12/03/2022 11:51:00	Interna-Não programada-Meio ambiente- Vento	13800	701	13590	70,10
607 2	3	2022	14980	2	495	49501	2022383427	1	3	12/03/2022 11:45:00	12/03/2022 11:51:00	Interna-Não programada-Meio ambiente- Vento	13800	599	13590	59,90
607 2	3	2022	14881	2	30	300224	20223103675	1	3	13/03/2022 05:51:00	13/03/2022 06:01:00	Interna-Não programada-Meio ambiente- Vento	13800	5375	11868	895,83
607 2	3	2022	14881	1	97	9701	20223103676	1	3	13/03/2022 05:51:00	13/03/2022 06:01:00	Interna-Não programada-Meio ambiente- Vento	13800	3179	11868	529,83
607 2	3	2022	14881	32	30	9701	20223103676	1	3	13/03/2022 05:51:00	13/03/2022 06:01:00	Interna-Não programada-Meio ambiente- Vento	13800	1920	11868	320,00
607 2	3	2022	14923	1	121	8701	20223103683	1	3	13/03/2022 05:51:00	13/03/2022 05:58:00	Interna-Não programada-Meio ambiente- Vento	13800	3921	33033	457,45
607 2	3	2022	14923	32	85	8701	20223103683	1	3	13/03/2022 05:51:00	13/03/2022 05:58:00	Interna-Não programada-Meio ambiente- Vento	13800	1501	33033	175,12
607 2	3	2022	14923	1	309	8701	20223103683	1	3	13/03/2022 05:51:00	13/03/2022 05:58:00	Interna-Não programada-Meio ambiente- Vento	13800	1479	33033	172,55
607 2	3	2022	14923	1	361	8701	20223103683	1	3	13/03/2022 05:51:00	13/03/2022 05:58:00	Interna-Não programada-Meio ambiente- Vento	13800	1312	33033	153,07
607 2	3	2022	14923	2	371	8701	20223103683	1	3	13/03/2022 05:51:00	13/03/2022 05:58:00	Interna-Não programada-Meio ambiente- Vento	13800	1310	33033	152,83
607 2	3	2022	14923	1	87	8701	20223103683	1	3	13/03/2022 05:51:00	13/03/2022 05:58:00	Interna-Não programada-Meio ambiente- Vento	13800	1061	33033	123,78
607 2	3	2022	14923	2	361	8701	20223103683	1	3	13/03/2022 05:51:00	13/03/2022 05:58:00	Interna-Não programada-Meio ambiente- Vento	13800	1035	33033	120,75
607 2	3	2022	14923	1	200	8701	20223103683	1	3	13/03/2022 05:51:00	13/03/2022 05:58:00	Interna-Não programada-Meio ambiente- Vento	13800	821	33033	95,78
607 2	3	2022	14923	2	309	8701	20223103683	1	3	13/03/2022 05:51:00	13/03/2022 05:58:00	Interna-Não programada-Meio ambiente- Vento	13800	493	33033	57,52
607 2	3	2022	14923	3	371	8701	20223103683	1	3	13/03/2022 05:51:00	13/03/2022 05:58:00	Interna-Não programada-Meio ambiente- Vento	13800	339	33033	39,55
607 2	3	2022	14923	1	369	8701	20223103683	1	3	13/03/2022 05:51:00	13/03/2022 05:58:00	Interna-Não programada-Meio ambiente- Vento	13800	317	33033	36,98
607 2	3	2022	14923	1	371	8701	20223103683	1	3	13/03/2022 05:51:00	13/03/2022 05:58:00	Interna-Não programada-Meio ambiente- Vento	13800	256	33033	29,87
607 2	3	2022	14923	30	87	8701	20223103683	1	3	13/03/2022 05:51:00	13/03/2022 05:58:00	Interna-Não programada-Meio ambiente- Vento	13800	217	33033	25,32
607 2	3	2022	14923	31	85	8701	20223103683	1	3	13/03/2022 05:51:00	13/03/2022 05:58:00	Interna-Não programada-Meio ambiente- Vento	13800	183	33033	21,35
607 2	3	2022	14923	32	87	8701	20223103683	1	3	13/03/2022 05:51:00	13/03/2022 05:58:00	Interna-Não programada-Meio ambiente- Vento	13800	105	33033	12,25

607 2	3	2022	14923	2	87	8701	20223103683	1	3	13/03/2022 05:51:00	13/03/2022 05:58:00	Interna-Não programada-Meio ambiente- Vento	13800	81	33033	9,45
607 2	3	2022	14923	34	85	8701	20223103683	1	3	13/03/2022 05:51:00	13/03/2022 05:58:00	Interna-Não programada-Meio ambiente- Vento	13800	13	33033	1,52
607 2	3	2022	14923	1	383	8701	20223103683	1	3	13/03/2022 05:51:00	13/03/2022 05:58:00	Interna-Não programada-Meio ambiente- Vento	13800	11	33033	1,28
607 2	3	2022	14923	1	85	850234	20223103688	1	3	13/03/2022 05:51:00	13/03/2022 05:57:00	Interna-Não programada-Meio ambiente- Vento	13800	9864	33033	986,4 0
607 2	3	2022	14923	2	85	850234	20223103688	1	3	13/03/2022 05:51:00	13/03/2022 05:57:00	Interna-Não programada-Meio ambiente- Vento	13800	7694	33033	769,4 0
607 2	3	2022	14923	3	85	850234	20223103688	1	3	13/03/2022 05:51:00	13/03/2022 05:57:00	Interna-Não programada-Meio ambiente- Vento	13800	561	33033	56,10
607 2	3	2022	14952	1	380	300414	20223103692	1	3	13/03/2022 05:51:00	13/03/2022 06:00:00	Interna-Não programada-Meio ambiente- Vento	34500	1289	2171	193,3 5
607 2	3	2022	14881	1	30	300414	20223103692	1	3	13/03/2022 05:51:00	13/03/2022 06:00:00	Interna-Não programada-Meio ambiente- Vento	34500	1239	11868	185,8 5
607 2	3	2022	14952	2	380	300414	20223103692	1	3	13/03/2022 05:51:00	13/03/2022 06:00:00	Interna-Não programada-Meio ambiente- Vento	34500	793	2171	118,9 5
607 2	3	2022	14881	31	30	300414	20223103692	1	3	13/03/2022 05:51:00	13/03/2022 06:00:00	Interna-Não programada-Meio ambiente- Vento	34500	93	11868	13,95
607 2	3	2022	14881	2	380	300414	20223103692	1	3	13/03/2022 05:51:00	13/03/2022 06:00:00	Interna-Não programada-Meio ambiente- Vento	34500	1	11868	0,15
607 2	3	2022	14881	1	30	300414	20223103692	1	3	13/03/2022 05:51:00	13/03/2022 06:01:00	Interna-Não programada-Meio ambiente- Vento	34500	1	11868	0,17
607 2	3	2022	14868	1	16	160503	20223103695	1	3	13/03/2022 05:51:00	13/03/2022 08:01:00	Interna-Não programada-Meio ambiente- Vento	34500	1922	2350	416,4 33
607 2	3	2022	14868	2	16	160503	20223103695	1	3	13/03/2022 05:51:00	13/03/2022 08:01:00	Interna-Não programada-Meio ambiente- Vento	34500	325	2350	704,1 7
607 2	3	2022	14868	31	16	160503	20223103695	1	3	13/03/2022 05:51:00	13/03/2022 08:01:00	Interna-Não programada-Meio ambiente- Vento	34500	95	2350	205,8 3
607 2	3	2022	14868	1	16	160503	20223103695	1	3	13/03/2022 05:51:00	13/03/2022 08:57:00	Interna-Não programada-Meio ambiente- Vento	34500	1	2350	3,10
607 2	3	2022	14869	1	14	49401	20223103712	1	3	13/03/2022 05:51:00	13/03/2022 07:05:00	Interna-Não programada-Meio ambiente- Vento	13800	2743	4716	3383, 03
607 2	3	2022	14877	2	25	49401	20223103712	1	3	13/03/2022 05:51:00	13/03/2022 07:05:00	Interna-Não programada-Meio ambiente- Vento	13800	2062	7436	2543, 13
607 2	3	2022	14869	32	320	49401	20223103712	1	3	13/03/2022 05:51:00	13/03/2022 07:05:00	Interna-Não programada-Meio ambiente- Vento	13800	831	4716	1024, 90
607 2	3	2022	14869	2	14	49401	20223103712	1	3	13/03/2022 05:51:00	13/03/2022 07:05:00	Interna-Não programada-Meio ambiente- Vento	13800	829	4716	1022, 43
607 2	3	2022	14877	1	387	49401	20223103712	1	3	13/03/2022 05:51:00	13/03/2022 07:05:00	Interna-Não programada-Meio ambiente- Vento	13800	678	7436	836,2 0
607 2	3	2022	14869	34	320	49401	20223103712	1	3	13/03/2022 05:51:00	13/03/2022 07:05:00	Interna-Não programada-Meio ambiente- Vento	13800	247	4716	304,6 3
607 2	3	2022	14877	32	270	49401	20223103712	1	3	13/03/2022 05:51:00	13/03/2022 07:05:00	Interna-Não programada-Meio ambiente- Vento	13800	147	7436	181,3 0
607 2	3	2022	14945	2	430	49401	20223103712	1	3	13/03/2022 05:51:00	13/03/2022 07:05:00	Interna-Não programada-Meio ambiente- Vento	13800	130	9964	160,3 3
607 2	3	2022	14877	31	321	49401	20223103712	1	3	13/03/2022 05:51:00	13/03/2022 07:05:00	Interna-Não programada-Meio ambiente- Vento	13800	80	7436	98,67
607 2	3	2022	14869	1	494	49401	20223103712	1	3	13/03/2022 05:51:00	13/03/2022 07:05:00	Interna-Não programada-Meio ambiente- Vento	13800	60	4716	74,00
607 2	3	2022	14877	31	25	49401	20223103712	1	3	13/03/2022 05:51:00	13/03/2022 07:05:00	Interna-Não programada-Meio ambiente- Vento	13800	58	7436	71,53
607 2	3	2022	14877	33	321	49401	20223103712	1	3	13/03/2022 05:51:00	13/03/2022 07:05:00	Interna-Não programada-Meio ambiente- Vento	13800	17	7436	20,97

607 2	3	2022	14877	1	405	49401	20223103712	1	3	13/03/2022 05:51:00	13/03/2022 07:05:00	Interna-Não programada-Meio ambiente- Vento	13800	12	7436	14,80
607 2	3	2022	14877	31	270	49401	20223103712	1	3	13/03/2022 05:51:00	13/03/2022 07:42:00	Interna-Não programada-Meio ambiente- Vento	13800	86	7436	159,1 0
607 2	3	2022	14941	31	329	47501	20223103715	1	3	13/03/2022 05:51:00	13/03/2022 07:08:00	Interna-Não programada-Meio ambiente- Vento	13800	3084	7508	3957, 80
607 2	3	2022	14941	1	92	47501	20223103715	1	3	13/03/2022 05:51:00	13/03/2022 07:08:00	Interna-Não programada-Meio ambiente- Vento	13800	2374	7508	3046, 63
607 2	3	2022	14941	2	92	47501	20223103715	1	3	13/03/2022 05:51:00	13/03/2022 07:08:00	Interna-Não programada-Meio ambiente- Vento	13800	1424	7508	1827, 47
607 2	3	2022	14941	1	475	47501	20223103715	1	3	13/03/2022 05:51:00	13/03/2022 07:08:00	Interna-Não programada-Meio ambiente- Vento	13800	462	7508	592,9 0
607 2	3	2022	14941	2	475	47501	20223103715	1	3	13/03/2022 05:51:00	13/03/2022 07:08:00	Interna-Não programada-Meio ambiente- Vento	13800	95	7508	121,9 2
607 2	3	2022	14941	32	329	47501	20223103715	1	3	13/03/2022 05:51:00	13/03/2022 07:08:00	Interna-Não programada-Meio ambiente- Vento	13800	23	7508	29,52
607 2	3	2022	14941	1	92	47501	20223103715	1	3	13/03/2022 05:51:00	13/03/2022 09:45:49	Interna-Não programada-Meio ambiente- Vento	13800	1	7508	3,91
607 2	3	2022	14938	1	105	1050214	20223103720	1	3	13/03/2022 05:51:00	13/03/2022 06:32:00	Interna-Não programada-Meio ambiente- Vento	13800	5537	13741	3783, 62
607 2	3	2022	14881	2	30	9701	20223103738	1	3	13/03/2022 07:20:00	13/03/2022 07:23:00	Interna-Não programada-Meio ambiente- Vento	13800	5375	11868	268,7 5
607 2	3	2022	14881	1	97	9701	20223103738	1	3	13/03/2022 07:20:00	13/03/2022 07:23:00	Interna-Não programada-Meio ambiente- Vento	13800	3179	11868	158,9 5
607 2	3	2022	14881	32	30	9701	20223103738	1	3	13/03/2022 07:20:00	13/03/2022 07:23:00	Interna-Não programada-Meio ambiente- Vento	13800	1920	11868	96,00
607 2	3	2022	14952	1	380	9701	20223103738	1	3	13/03/2022 07:20:00	13/03/2022 07:23:00	Interna-Não programada-Meio ambiente- Vento	13800	1289	2171	64,45
607 2	3	2022	14881	1	30	9701	20223103738	1	3	13/03/2022 07:20:00	13/03/2022 07:23:00	Interna-Não programada-Meio ambiente- Vento	13800	1240	11868	62,00
607 2	3	2022	14952	2	380	9701	20223103738	1	3	13/03/2022 07:20:00	13/03/2022 07:23:00	Interna-Não programada-Meio ambiente- Vento	13800	793	2171	39,65
607 2	3	2022	14881	31	30	9701	20223103738	1	3	13/03/2022 07:20:00	13/03/2022 07:23:00	Interna-Não programada-Meio ambiente- Vento	13800	93	11868	4,65
607 2	3	2022	14881	2	380	9701	20223103738	1	3	13/03/2022 07:20:00	13/03/2022 07:23:00	Interna-Não programada-Meio ambiente- Vento	13800	1	11868	0,05
607 2	3	2022	14938	2	134	13430	20223103761	1	3	13/03/2022 07:20:00	13/03/2022 07:43:00	Interna-Não programada-Meio ambiente- Vento	34500	1264	13741	484,5 3
607 2	3	2022	14938	1	134	13430	20223103761	1	3	13/03/2022 07:20:00	13/03/2022 07:43:00	Interna-Não programada-Meio ambiente- Vento	34500	664	13741	254,5 3
607 2	3	2022	14938	30	134	13430	20223103761	1	3	13/03/2022 07:20:00	13/03/2022 07:43:00	Interna-Não programada-Meio ambiente- Vento	34500	100	13741	38,33
607 2	3	2022	14911	1	71	13430	20223103761	1	3	13/03/2022 07:20:00	13/03/2022 07:43:00	Interna-Não programada-Meio ambiente- Vento	34500	1	14991	0,38
607 2	3	2022	14869	1	14	49401	20223103766	1	3	13/03/2022 07:20:00	13/03/2022 07:42:00	Interna-Não programada-Meio ambiente- Vento	13800	2743	4716	1005, 77
607 2	3	2022	14877	2	25	49401	20223103766	1	3	13/03/2022 07:20:00	13/03/2022 07:42:00	Interna-Não programada-Meio ambiente- Vento	13800	2062	7436	756,0 7
607 2	3	2022	14869	32	320	49401	20223103766	1	3	13/03/2022 07:20:00	13/03/2022 07:42:00	Interna-Não programada-Meio ambiente- Vento	13800	831	4716	304,7 0
607 2	3	2022	14869	2	14	49401	20223103766	1	3	13/03/2022 07:20:00	13/03/2022 07:42:00	Interna-Não programada-Meio ambiente- Vento	13800	829	4716	303,9 7
607 2	3	2022	14877	1	387	49401	20223103766	1	3	13/03/2022 07:20:00	13/03/2022 07:42:00	Interna-Não programada-Meio ambiente- Vento	13800	678	7436	248,6 0
607 2	3	2022	14869	34	320	49401	20223103766	1	3	13/03/2022 07:20:00	13/03/2022 07:42:00	Interna-Não programada-Meio ambiente- Vento	13800	247	4716	90,57



607 2	3	2022	14877	32	270	49401	20223103766	1	3	13/03/2022 07:20:00	13/03/2022 07:42:00	Interna-Não programada-Meio ambiente- Vento	13800	147	7436	53,90
607 2	3	2022	14945	2	430	49401	20223103766	1	3	13/03/2022 07:20:00	13/03/2022 07:42:00	Interna-Não programada-Meio ambiente- Vento	13800	130	9964	47,67
607 2	3	2022	14877	31	321	49401	20223103766	1	3	13/03/2022 07:20:00	13/03/2022 07:42:00	Interna-Não programada-Meio ambiente- Vento	13800	80	7436	29,33
607 2	3	2022	14869	1	494	49401	20223103766	1	3	13/03/2022 07:20:00	13/03/2022 07:42:00	Interna-Não programada-Meio ambiente- Vento	13800	60	4716	22,00
607 2	3	2022	14877	31	25	49401	20223103766	1	3	13/03/2022 07:20:00	13/03/2022 07:42:00	Interna-Não programada-Meio ambiente- Vento	13800	58	7436	21,27
607 2	3	2022	14877	33	321	49401	20223103766	1	3	13/03/2022 07:20:00	13/03/2022 07:42:00	Interna-Não programada-Meio ambiente- Vento	13800	17	7436	6,23
607 2	3	2022	14877	1	405	49401	20223103766	1	3	13/03/2022 07:20:00	13/03/2022 07:42:00	Interna-Não programada-Meio ambiente- Vento	13800	12	7436	4,40
607 2	3	2022	14941	31	329	47501	20223103768	1	3	13/03/2022 07:20:00	13/03/2022 07:40:00	Interna-Não programada-Meio ambiente- Vento	13800	3084	7508	1028,00
607 2	3	2022	14941	1	92	47501	20223103768	1	3	13/03/2022 07:20:00	13/03/2022 07:40:00	Interna-Não programada-Meio ambiente- Vento	13800	2374	7508	791,33
607 2	3	2022	14941	2	92	47501	20223103768	1	3	13/03/2022 07:20:00	13/03/2022 07:40:00	Interna-Não programada-Meio ambiente- Vento	13800	1424	7508	474,67
607 2	3	2022	14941	1	475	47501	20223103768	1	3	13/03/2022 07:20:00	13/03/2022 07:40:00	Interna-Não programada-Meio ambiente- Vento	13800	462	7508	154,00
607 2	3	2022	14941	2	475	47501	20223103768	1	3	13/03/2022 07:20:00	13/03/2022 07:40:00	Interna-Não programada-Meio ambiente- Vento	13800	95	7508	31,67
607 2	3	2022	14941	32	329	47501	20223103768	1	3	13/03/2022 07:20:00	13/03/2022 07:40:00	Interna-Não programada-Meio ambiente- Vento	13800	23	7508	7,67
607 2	3	2022	14938	1	105	1050214	20223103769	1	3	13/03/2022 07:20:00	13/03/2022 07:36:00	Interna-Não programada-Meio ambiente- Vento	13800	5537	13741	1476,53
607 2	3	2022	14956	4	581	MY122664 84	20223110202	1	3	11/03/2022 17:17:59	11/03/2022 23:55:11	Interna-Não programada-Meio ambiente- Descarga Atmosférica	13800	1	32773	6,62
607 2	3	2022	14869	33	320	AK104498 68	20223122314	1	3	13/03/2022 08:25:00	13/03/2022 09:55:11	Interna-Não programada-Meio ambiente- Descarga Atmosférica	34500	4	4716	6,01
607 2	3	2022	14964	31	156	Q11227620 7RE	20223122377	1	3	13/03/2022 04:31:26	13/03/2022 08:15:00	Interna-Não programada-Meio ambiente- Vento	34500	59	27503	219,84
607 2	3	2022	14923	2	361	IR1201402 9	20223122423	1	3	12/03/2022 23:39:57	13/03/2022 07:39:00	Interna-Não programada-Meio ambiente- Vento	13800	43	33033	343,32
607 2	3	2022	14912	1	395	AD122932 39	20223122590	1	3	12/03/2022 15:59:15	13/03/2022 00:19:00	Interna-Não programada-Meio ambiente- Vento	13800	7	6756	58,30
607 2	3	2022	15748	2	188	OZ122076 29LD	20223122771	1	3	12/03/2022 15:45:31	12/03/2022 20:39:00	Interna-Não programada-Meio ambiente- Descarga Atmosférica	13800	289	11701	1413,61
607 2	3	2022	14918	2	262	PS121320 45	20223122847	1	3	12/03/2022 10:24:42	12/03/2022 16:43:00	Interna-Não programada-Meio ambiente- Vento	13800	181	33592	1141,21
607 2	3	2022	14940	2	241	VA111836 66	20223123905	1	3	12/03/2022 12:34:42	12/03/2022 20:14:52	Interna-Não programada-Meio ambiente- Árvore ou Vegetação	220	15	107295	115,04
607 2	3	2022	14940	2	241	VA111836 66	20223123905	1	3	12/03/2022 16:53:00	12/03/2022 20:01:29	Interna-Não programada-Meio ambiente- Árvore ou Vegetação	220	8	107295	25,13
607 2	3	2022	15732	3	220	HD120074 23	20223123971	1	3	12/03/2022 09:12:43	12/03/2022 13:45:07	Interna-Não programada-Meio ambiente- Vento	13800	4	15649	18,16
607 2	3	2022	15748	2	188	OZ120523 40	20223124228	1	3	12/03/2022 15:40:37	12/03/2022 21:57:00	Interna-Não programada-Meio ambiente- Descarga Atmosférica	13800	12	11701	75,28
607 2	3	2022	14987	2	236	VN131551 94	20223128859	1	3	13/03/2022 08:21:57	13/03/2022 14:29:00	Interna-Não programada-Meio ambiente- Descarga Atmosférica	13800	89	17539	544,46
607 2	3	2022	14959	2	556	5564118	20223138653	1	3	13/03/2022 05:51:40	13/03/2022 08:01:00	Interna-Não programada-Meio ambiente- Vento	69000	3229	5681	6960,29
607 2	3	2022	14959	1	556	5564118	20223138653	1	3	13/03/2022 05:51:40	13/03/2022 08:01:00	Interna-Não programada-Meio ambiente- Vento	69000	2278	5681	4910,36

607 2	3	2022	14959	31	556	5564118	20223138653	1	3	13/03/2022 05:51:40	13/03/2022 08:01:00	Interna-Não programada-Meio ambiente- Vento	69000	63	5681	135,8 0
607 2	3	2022	14959	32	556	5564118	20223138653	1	3	13/03/2022 05:51:40	13/03/2022 08:01:00	Interna-Não programada-Meio ambiente- Vento	69000	4	5681	8,62
607 2	3	2022	14875	1	24	BJA-TR1	20223138654	1	3	13/03/2022 05:51:40	13/03/2022 08:01:00	Interna-Não programada-Meio ambiente- Vento	34500	4603	5388	9922, 02
607 2	3	2022	14875	1	590	BJA-TR1	20223138654	1	3	13/03/2022 05:51:40	13/03/2022 08:01:00	Interna-Não programada-Meio ambiente- Vento	34500	783	5388	1687, 80
607 2	3	2022	14875	31	24	BJA-TR1	20223138654	1	3	13/03/2022 05:51:40	13/03/2022 08:01:00	Interna-Não programada-Meio ambiente- Vento	34500	2	5388	4,31
607 2	3	2022	14938	1	48	1056134	20223138657	1	3	13/03/2022 05:51:40	13/03/2022 06:06:46	Interna-Não programada-Meio ambiente- Vento	34500	1431	13741	360,1 3
607 2	3	2022	14938	2	48	1056134	20223138657	1	3	13/03/2022 05:51:40	13/03/2022 06:06:46	Interna-Não programada-Meio ambiente- Vento	34500	859	13741	216,1 8
607 2	3	2022	14938	30	134	1056134	20223138657	1	3	13/03/2022 05:51:40	13/03/2022 06:06:46	Interna-Não programada-Meio ambiente- Vento	34500	100	13741	25,17
607 2	3	2022	14938	2	134	1056134	20223138657	1	3	13/03/2022 05:51:40	13/03/2022 06:20:44	Interna-Não programada-Meio ambiente- Vento	34500	1264	13741	612,3 4
607 2	3	2022	14938	1	134	1056134	20223138657	1	3	13/03/2022 05:51:40	13/03/2022 06:20:44	Interna-Não programada-Meio ambiente- Vento	34500	664	13741	321,6 7
607 2	3	2022	14911	1	71	1056134	20223138657	1	3	13/03/2022 05:51:40	13/03/2022 06:20:44	Interna-Não programada-Meio ambiente- Vento	34500	1	14991	0,48
607 2	3	2022	14938	2	105	1056134	20223138657	1	3	13/03/2022 05:51:40	13/03/2022 06:20:55	Interna-Não programada-Meio ambiente- Vento	34500	2594	13741	1264, 57
607 2	3	2022	14877	2	165	1056134	20223138657	1	3	13/03/2022 05:51:40	13/03/2022 06:20:55	Interna-Não programada-Meio ambiente- Vento	34500	1715	7436	836,0 6
607 2	3	2022	14877	1	165	1056134	20223138657	1	3	13/03/2022 05:51:40	13/03/2022 06:20:55	Interna-Não programada-Meio ambiente- Vento	34500	921	7436	448,9 9
607 2	3	2022	14938	1	105	1056134	20223138657	1	3	13/03/2022 05:51:40	13/03/2022 06:20:55	Interna-Não programada-Meio ambiente- Vento	34500	708	13741	345,1 5
607 2	3	2022	14938	33	105	1056134	20223138657	1	3	13/03/2022 05:51:40	13/03/2022 06:20:55	Interna-Não programada-Meio ambiente- Vento	34500	305	13741	148,6 9
607 2	3	2022	14938	32	105	1056134	20223138657	1	3	13/03/2022 05:51:40	13/03/2022 06:20:55	Interna-Não programada-Meio ambiente- Vento	34500	223	13741	108,7 1
607 2	3	2022	14941	2	92	1056134	20223138657	1	3	13/03/2022 05:51:40	13/03/2022 07:37:00	Interna-Não programada-Meio ambiente- Vento	34500	2	7508	3,51
607 2	3	2022	14938	31	134	1056134	20223138657	1	3	13/03/2022 05:51:40	13/03/2022 08:17:04	Interna-Não programada-Meio ambiente- Vento	34500	56	13741	135,7 1
607 2	3	2022	14877	1	25	1056134	20223138657	1	3	13/03/2022 05:51:43	13/03/2022 07:22:35	Interna-Não programada-Meio ambiente- Vento	34500	1545	7436	2339, 82
607 2	3	2022	14941	2	475	1056134	20223138657	1	3	13/03/2022 05:51:58	13/03/2022 07:22:36	Interna-Não programada-Meio ambiente- Vento	34500	4	7508	6,04
607 2	3	2022	14941	2	92	1056134	20223138657	1	3	13/03/2022 05:51:58	13/03/2022 07:22:36	Interna-Não programada-Meio ambiente- Vento	34500	2	7508	3,02
607 2	3	2022	14938	1	105	1056134	20223138657	1	3	13/03/2022 07:18:00	13/03/2022 07:22:08	Interna-Não programada-Meio ambiente- Vento	34500	663	13741	45,67
607 2	3	2022	14938	2	105	1056134	20223138657	1	3	13/03/2022 07:18:00	13/03/2022 07:37:00	Interna-Não programada-Meio ambiente- Vento	34500	2594	13741	821,4 3
607 2	3	2022	14938	1	105	1056134	20223138657	1	3	13/03/2022 07:18:00	13/03/2022 07:37:00	Interna-Não programada-Meio ambiente- Vento	34500	45	13741	14,25
607 2	3	2022	14877	2	165	1056134	20223138657	1	3	13/03/2022 07:18:00	13/03/2022 07:43:00	Interna-Não programada-Meio ambiente- Vento	34500	1715	7436	714,5 8
607 2	3	2022	14877	1	165	1056134	20223138657	1	3	13/03/2022 07:18:00	13/03/2022 07:43:00	Interna-Não programada-Meio ambiente- Vento	34500	921	7436	383,7 5
607 2	3	2022	14938	33	105	1056134	20223138657	1	3	13/03/2022 07:18:00	13/03/2022 07:43:00	Interna-Não programada-Meio ambiente- Vento	34500	305	13741	127,0 8

607 2	3	2022	14938	32	105	1056134	20223138657	1	3	13/03/2022 07:18:00	13/03/2022 07:43:00	Interna-Não programada-Meio ambiente- Vento	34500	223	13741	92,92
607 2	3	2022	14924	1	179	50093927	20223138658	1	3	12/03/2022 21:07:36	13/03/2022 12:59:00	Interna-Não programada-Meio ambiente- Vento	220	1	10079	15,86
607 2	3	2022	14906	1	56	GE210002 14	20223138670	1	3	12/03/2022 07:26:27	12/03/2022 14:23:00	Interna-Não programada-Meio ambiente- Descarga Atmosférica	220	1	31618	6,94
607 2	3	2022	14961	3	190	1900234	20223138671	1	3	11/03/2022 15:15:28	11/03/2022 15:19:42	Interna-Não programada-Meio ambiente- Vento	13800	963	40737	67,94
607 2	3	2022	14961	3	190	1900234	20223138671	1	3	11/03/2022 15:15:28	11/03/2022 15:21:01	Interna-Não programada-Meio ambiente- Vento	13800	292	40737	27,01
607 2	3	2022	14961	3	190	1900234	20223138671	1	3	11/03/2022 15:15:28	11/03/2022 16:23:04	Interna-Não programada-Meio ambiente- Vento	13800	1524	40737	1717, 04
607 2	3	2022	14961	3	190	1900234	20223138671	1	3	11/03/2022 15:15:28	11/03/2022 16:24:17	Interna-Não programada-Meio ambiente- Vento	13800	2440	40737	2798, 54
607 2	3	2022	14961	3	190	1900234	20223138671	1	3	11/03/2022 15:15:28	11/03/2022 16:26:46	Interna-Não programada-Meio ambiente- Vento	13800	1948	40737	2314, 87
607 2	3	2022	14961	3	190	1900234	20223138671	1	3	11/03/2022 15:15:28	11/03/2022 18:23:15	Interna-Não programada-Meio ambiente- Vento	13800	1426	40737	4462, 98
607 2	3	2022	14961	3	190	1900234	20223138671	1	3	11/03/2022 15:15:28	11/03/2022 18:23:30	Interna-Não programada-Meio ambiente- Vento	13800	1613	40737	5054, 96
607 2	3	2022	14961	3	190	1900234	20223138671	1	3	11/03/2022 16:29:17	11/03/2022 18:23:09	Interna-Não programada-Meio ambiente- Vento	13800	1947	40737	3694, 97
607 2	3	2022	14961	3	190	1900234	20223138671	1	3	11/03/2022 16:29:17	11/03/2022 19:34:31	Interna-Não programada-Meio ambiente- Vento	13800	1	40737	3,09
607 2	3	2022	14961	1	190	1900234	20223138671	1	3	11/03/2022 16:35:55	11/03/2022 16:40:35	Interna-Não programada-Meio ambiente- Vento	13800	3517	40737	273,5 4
607 2	3	2022	14961	1	190	1900234	20223138671	1	3	11/03/2022 16:35:55	11/03/2022 16:41:42	Interna-Não programada-Meio ambiente- Vento	13800	4991	40737	481,0 8
607 2	3	2022	14961	3	190	1900234	20223138671	1	3	11/03/2022 17:26:31	11/03/2022 18:23:09	Interna-Não programada-Meio ambiente- Vento	13800	292	40737	275,6 2
607 2	3	2022	14916	32	209	SD123178 64	20223138695	1	3	11/03/2022 16:39:10	12/03/2022 14:14:02	Interna-Não programada-Meio ambiente- Vento	34500	2	19178	43,16
607 2	3	2022	14916	32	209	SD123178 64	20223138695	1	3	11/03/2022 16:39:10	12/03/2022 19:59:13	Interna-Não programada-Meio ambiente- Vento	34500	2	19178	54,67
607 2	3	2022	15737	12	59	GN113460 74	20223138735	1	3	12/03/2022 16:31:56	13/03/2022 00:39:00	Interna-Não programada-Meio ambiente- Vento	220	280	19218	2272, 98
607 2	3	2022	15745	7	103	JT1323431 7	20223138746	1	3	12/03/2022 06:46:23	12/03/2022 09:05:50	Interna-Não programada-Meio ambiente- Descarga Atmosférica	13800	17	20635	39,51
607 2	3	2022	15745	7	103	JT1323431 7	20223138746	1	3	12/03/2022 06:46:23	13/03/2022 07:40:19	Interna-Não programada-Meio ambiente- Descarga Atmosférica	13800	7	20635	174,2 9
607 2	3	2022	15745	7	103	JT1323431 7	20223138746	1	3	12/03/2022 06:46:23	13/03/2022 08:13:25	Interna-Não programada-Meio ambiente- Descarga Atmosférica	13800	108	20635	2748, 66
607 2	3	2022	15745	7	103	JT1323431 7	20223138746	1	3	12/03/2022 15:23:12	12/03/2022 15:28:19	Interna-Não programada-Meio ambiente- Descarga Atmosférica	13800	1390	20635	118,5 4
607 2	3	2022	15745	7	103	JT1323431 7	20223138746	1	3	12/03/2022 15:23:12	12/03/2022 15:28:58	Interna-Não programada-Meio ambiente- Descarga Atmosférica	13800	2288	20635	219,9 0
607 2	3	2022	15745	7	103	JT1323431 7	20223138746	1	3	12/03/2022 15:23:12	12/03/2022 15:49:42	Interna-Não programada-Meio ambiente- Descarga Atmosférica	13800	346	20635	152,8 2
607 2	3	2022	15745	7	103	JT1323431 7	20223138746	1	3	12/03/2022 15:23:12	12/03/2022 19:41:40	Interna-Não programada-Meio ambiente- Descarga Atmosférica	13800	196	20635	844,3 2
607 2	3	2022	15745	7	103	JT1323431 7	20223138746	1	3	12/03/2022 15:23:12	12/03/2022 22:27:30	Interna-Não programada-Meio ambiente- Descarga Atmosférica	13800	158	20635	1117, 32
607 2	3	2022	15745	7	103	JT1323431 7	20223138746	1	3	12/03/2022 15:23:12	12/03/2022 22:35:31	Interna-Não programada-Meio ambiente- Descarga Atmosférica	13800	114	20635	821,4 0
607 2	3	2022	15745	7	103	JT1323431 7	20223138746	1	3	12/03/2022 15:23:12	12/03/2022 22:54:45	Interna-Não programada-Meio ambiente- Descarga Atmosférica	13800	528	20635	3973, 64

607 2	3	2022	15745	7	103	JT1323431 7	20223138746	1	3	12/03/2022 15:23:12	12/03/2022 23:05:50	Interna-Não programada-Meio ambiente- Descarga Atmosférica	13800	9	20635	69,40
607 2	3	2022	15745	7	103	JT1323431 7	20223138746	1	3	12/03/2022 15:23:12	13/03/2022 04:29:52	Interna-Não programada-Meio ambiente- Descarga Atmosférica	13800	1	20635	13,11
607 2	3	2022	15745	7	103	JT1323431 7	20223138746	1	3	12/03/2022 15:23:12	13/03/2022 04:38:21	Interna-Não programada-Meio ambiente- Descarga Atmosférica	13800	1	20635	13,25
607 2	3	2022	15745	7	103	JT1323431 7	20223138746	1	3	12/03/2022 15:23:12	13/03/2022 04:53:39	Interna-Não programada-Meio ambiente- Descarga Atmosférica	13800	61	20635	823,9 6
607 2	3	2022	15745	7	103	JT1323431 7	20223138746	1	3	12/03/2022 15:23:12	13/03/2022 05:05:19	Interna-Não programada-Meio ambiente- Descarga Atmosférica	13800	198	20635	2712, 99
607 2	3	2022	15745	7	103	JT1323431 7	20223138746	1	3	12/03/2022 15:23:12	13/03/2022 07:23:11	Interna-Não programada-Meio ambiente- Descarga Atmosférica	13800	1	20635	16,00
607 2	3	2022	15745	7	103	JT1323431 7	20223138746	1	3	12/03/2022 15:25:32	12/03/2022 15:49:42	Interna-Não programada-Meio ambiente- Descarga Atmosférica	13800	10	20635	4,03
607 2	3	2022	15745	6	103	JT1323431 7	20223138746	1	3	12/03/2022 15:25:32	12/03/2022 15:49:42	Interna-Não programada-Meio ambiente- Descarga Atmosférica	13800	3	20635	1,21
607 2	3	2022	14922	2	83	JT1323431 7	20223138746	1	3	12/03/2022 15:25:32	12/03/2022 15:49:42	Interna-Não programada-Meio ambiente- Descarga Atmosférica	13800	1	10679	0,40
607 2	3	2022	15745	7	103	JT1323431 7	20223138746	1	3	12/03/2022 15:25:32	12/03/2022 19:41:40	Interna-Não programada-Meio ambiente- Descarga Atmosférica	13800	2	20635	8,54
607 2	3	2022	15745	7	103	JT1323431 7	20223138746	1	3	12/03/2022 15:25:32	12/03/2022 22:27:30	Interna-Não programada-Meio ambiente- Descarga Atmosférica	13800	2	20635	14,07
607 2	3	2022	15745	7	103	JT1323431 7	20223138746	1	3	12/03/2022 15:25:32	12/03/2022 23:05:50	Interna-Não programada-Meio ambiente- Descarga Atmosférica	13800	8	20635	61,37
607 2	3	2022	15745	7	103	JT1323431 7	20223138746	1	3	12/03/2022 15:25:32	13/03/2022 04:14:35	Interna-Não programada-Meio ambiente- Descarga Atmosférica	13800	117	20635	1499, 65
607 2	3	2022	15745	6	103	JT1323431 7	20223138746	1	3	12/03/2022 15:25:32	13/03/2022 04:14:35	Interna-Não programada-Meio ambiente- Descarga Atmosférica	13800	1	20635	12,82
607 2	3	2022	15745	7	103	JT1323431 7	20223138746	1	3	12/03/2022 15:25:32	13/03/2022 04:29:52	Interna-Não programada-Meio ambiente- Descarga Atmosférica	13800	119	20635	1555, 59
607 2	3	2022	15744	3	103	JT1323431 7	20223138746	1	3	12/03/2022 15:25:32	13/03/2022 04:29:52	Interna-Não programada-Meio ambiente- Descarga Atmosférica	13800	1	24330	13,07
607 2	3	2022	15745	7	103	JT1323431 7	20223138746	1	3	12/03/2022 15:25:32	13/03/2022 04:34:39	Interna-Não programada-Meio ambiente- Descarga Atmosférica	13800	2	20635	26,30
607 2	3	2022	15745	5	103	JT1323431 7	20223138746	1	3	12/03/2022 15:25:32	13/03/2022 04:34:39	Interna-Não programada-Meio ambiente- Descarga Atmosférica	13800	1	20635	13,15
607 2	3	2022	15745	7	103	JT1323431 7	20223138746	1	3	12/03/2022 15:25:32	13/03/2022 04:38:21	Interna-Não programada-Meio ambiente- Descarga Atmosférica	13800	105	20635	1387, 43
607 2	3	2022	15745	6	103	JT1323431 7	20223138746	1	3	12/03/2022 15:25:32	13/03/2022 04:38:21	Interna-Não programada-Meio ambiente- Descarga Atmosférica	13800	1	20635	13,21
607 2	3	2022	15745	7	103	JT1323431 7	20223138746	1	3	12/03/2022 20:27:48	12/03/2022 21:30:21	Interna-Não programada-Meio ambiente- Descarga Atmosférica	13800	354	20635	369,0 5
607 2	3	2022	15745	7	103	JT1323431 7	20223138746	1	3	12/03/2022 21:44:23	12/03/2022 21:47:51	Interna-Não programada-Meio ambiente- Descarga Atmosférica	13800	354	20635	20,45
607 2	3	2022	15745	7	103	JT1323431 7	20223138746	1	3	13/03/2022 03:38:39	13/03/2022 04:11:37	Interna-Não programada-Meio ambiente- Descarga Atmosférica	13800	2	20635	1,10
607 2	3	2022	15745	7	103	JT1323431 7	20223138746	1	3	13/03/2022 14:05:02	13/03/2022 14:11:43	Interna-Não programada-Meio ambiente- Descarga Atmosférica	13800	196	20635	21,83

## **ANEXO II - Laudo meteorológico**



CLIMATEMPO

**Lauda Meteorológico de Evento Climático -  
ENEL Goiás - 11 de março de 2022**

São Paulo, SP, Brasil

Março de 2022

## Sumário

<b>1</b>	<b>ANÁLISE DE EVENTO METEOROLÓGICO</b> . . . . .	<b>2</b>
1.1	Descrição do Evento . . . . .	2
1.2	Abrangência do Evento . . . . .	6
<b>2</b>	<b>CLASSIFICAÇÃO COBRADE</b> . . . . .	<b>13</b>
<b>3</b>	<b>RESUMO DO EVENTO</b> . . . . .	<b>14</b>
<b>4</b>	<b>REFERÊNCIAS</b> . . . . .	<b>19</b>

# 1 Análise de Evento Meteorológico

## 1.1 Descrição do Evento

Na figura a seguir é apresentada a área de concessão da ENEL DISTRIBUIÇÃO GOIÁS, dividida em regiões, a serem analisadas neste relatório.

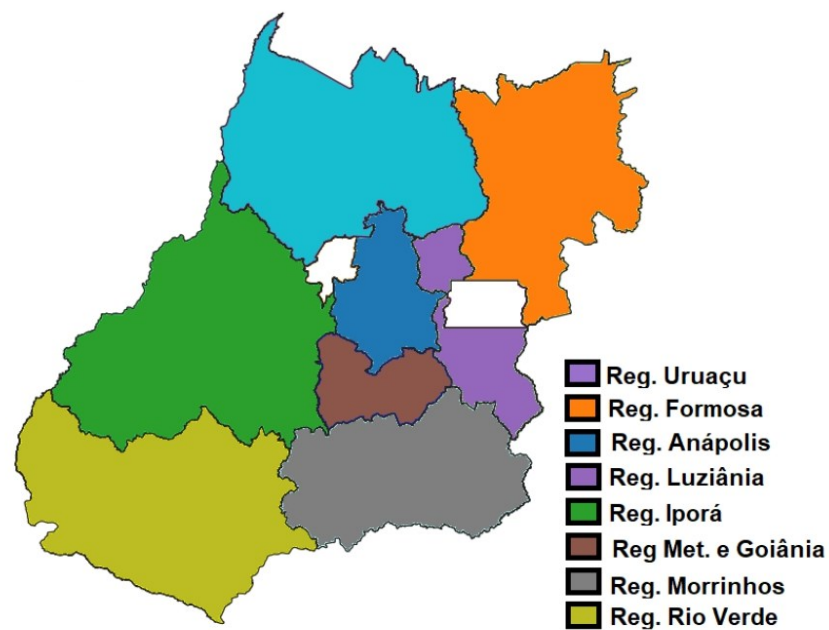


Figura 1 – Regiões atendidas pela ENEL Goiás.

Entre os dias 11 e 12 de março a presença de uma massa de ar quente e úmido e a passagem de uma frente fria ao largo da costa do Brasil favoreceram a organização de instabilidades sobre o estado de Goiás.

Na Figura 2 são apresentadas as descargas atmosféricas nuvem-solo (raios) e nuvem-nuvem detectadas pelo sistema Earth Networks. Entre as 11h10 do dia 11 e 09h05 do dia 13 de março de 2022 foram registrados 19706 raios nuvem-solo e 88490 descargas nuvem-nuvem sobre a área da ENEL Distribuição Goiás.

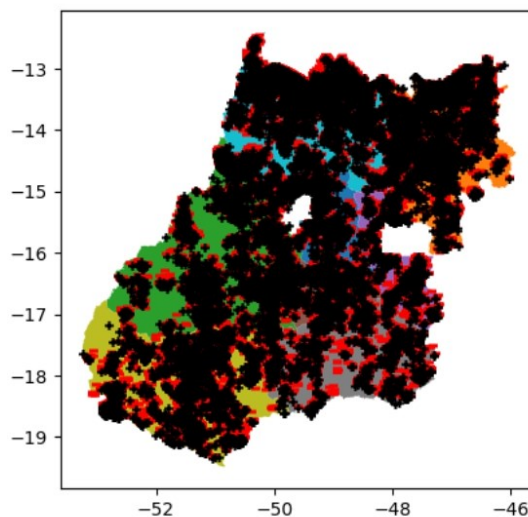


Figura 2 – Descargas atmosféricas nuvem-solo (em preto) e nuvem-nuvem (em vermelho) detectadas pelo sistema Earth Networks entre 11h10 do dia 11 e 09h05 do dia 13 de março de 2022 sobre a área de concessão da ENEL DISTRIBUIÇÃO GOIÁS.

Estações do Instituto Nacional de Meteorologia (INMET) também registraram chuva forte (segundo a American Meteorological Society - Sociedade Meteorológica Americana -, chuvas com taxa entre 2,5mm a 7,6 mm por hora são consideradas moderadas e aquelas com taxa superior a 7,6 mm por hora são consideradas chuva forte). Na tabela 1 são apresentados os registros de acumulados horários superiores a 7,6 mm.

Nas tabelas 2 e 3 são apresentados os maiores acumulados em 24 horas registrados pelo INMET. O maior acumulado de chuva foi registrado em Iporá entre as 12 e 09h do dia 13 de março de 2022, com 75,6 mm, cerca de 28% da média climatológica do mês para a região.

Tabela 1 – Acumulado horário de chuva registrada pelo INMET.

Início da tabela		
Precipitação diária e total para o período (mm)		
Estação	Horário	Precipitação (mm)
Aragarças	2022-03-12 15:00	25.60

Continuação da tabela 1		
Estação	Horário	Precipitação (mm)
Catalão	2022-03-12 19:00	64.80
Cristalina	2022-03-13 5:00	8.00
Goianésia	2022-03-12 14:00	9.80
Goiânia	2022-03-12 17:00	15.80
Iporá	2022-03-12 19:00	17.00
Iporá	2022-03-12 20:00	50.40
Jataí	2022-03-12 15:00	9.40
Jataí	2022-03-12 16:00	12.60
Mineiros	2022-03-12 17:00	8.20
Monte Alegre de Goiás	2022-03-13 7:00	8.40
Pires do Rio	2022-03-12 16:00	50.00
São Simão	2022-03-12 0:00	12.80
Fim da tabela		

Tabela 2 – Precipitação acumulada entre 09h do dia 11 e 09h do dia 12 de março de 2021.  
 FONTE: INMET

Estação	Precipitação Acumulada(mm)
Edeia	27.8
São Simão	27.8

Tabela 3 – Precipitação acumulada entre 09h do dia 12 e 09h do dia 13 de março de 2021.  
 FONTE: INMET

Estação	Precipitação Acumulada(mm)
Iporá	75,6
Catalão	72,0
Pires do Rio	54,0
Cristalina (Fazenda Santa Mônica)	51,8
Catalão	49,9
Porangatu	36,2

Na tabela 4 são apresentadas as rajadas de vento de 50 km/h ou superior registradas pelo INMET. O maior valor de rajada foi de 59,0 km/h em Pires do Rio às 16h00 (BRT) do dia 12 de março.



Tabela 4 – Rajadas de vento maiores ou iguais a 50 km/h registradas pelo INMET. Segundo a escala Beaufort, ventos entre 50 e 61 km/h são classificados como vento forte.

Estacao	Horario	Rajada (km/h)
Jataí	2022-03-12 15:00	54.7
Mineiros	2022-03-12 16:00	50.0
Mineiros	2022-03-12 17:00	50.0
Pires do Rio	2022-03-12 15:00	50.4
Pires do Rio	2022-03-12 16:00	59.0

## 1.2 Abrangência do Evento

A seguir são apresentadas as imagens realçadas do satélite GOES-16 entre os dias 11 e 13 de março de 2022. Os tons em vermelho, preto e rosa indicam a presença de nuvens de grande desenvolvimento vertical, geralmente associadas à ocorrência de tempo severo.

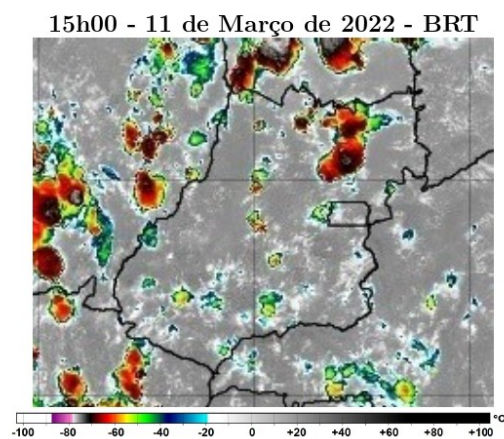


Figura 3 – Imagens realçadas do satélite GOES-16 das 15h00 do dia 11 de Março de 2022.  
 FONTE: Cptec/INPE.

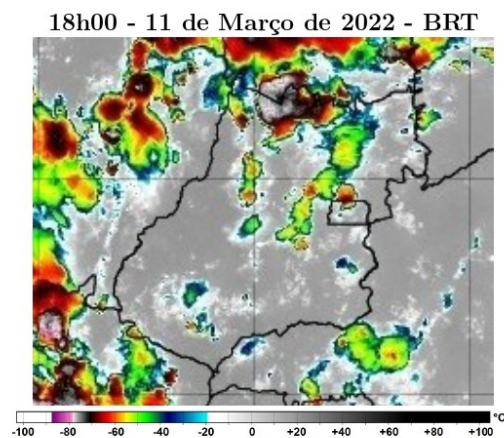


Figura 4 – Imagens realçadas do satélite GOES-16 das 18h00 do dia 11 de Março de 2022.  
 FONTE: Cptec/INPE.




Figura 5 – Imagens realçadas do satélite GOES-16 das 21h00 do dia 11 de Março de 2022.  
 FONTE: Cptec/INPE.

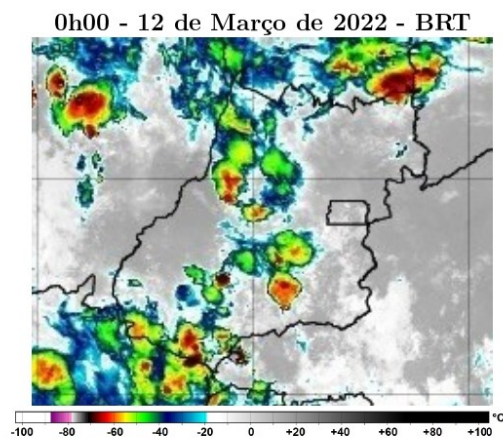


Figura 6 – Imagens realçadas do satélite GOES-16 das 0h00 do dia 12 de Março de 2022.  
 FONTE: Cptec/INPE.

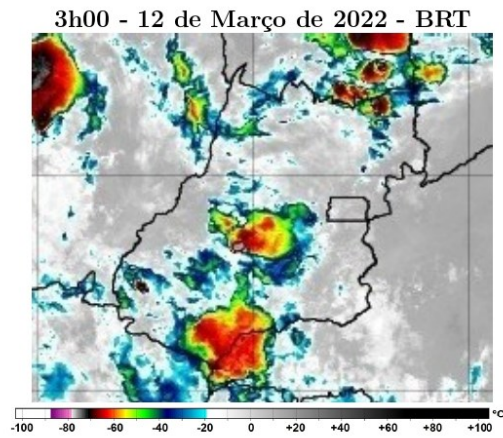


Figura 7 – Imagens realçadas do satélite GOES-16 das 3h00 do dia 12 de Março de 2022.  
 FONTE: Cptec/INPE.

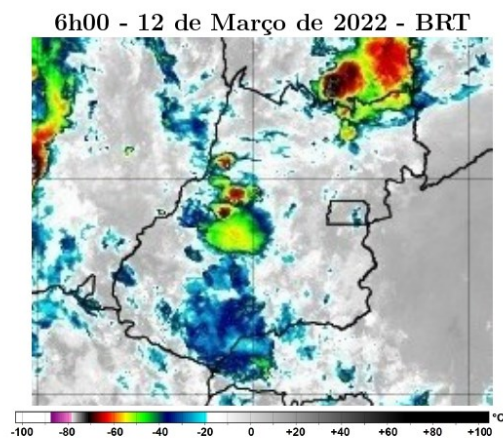


Figura 8 – Imagens realçadas do satélite GOES-16 das 6h00 do dia 12 de Março de 2022.  
 FONTE: Cptec/INPE.

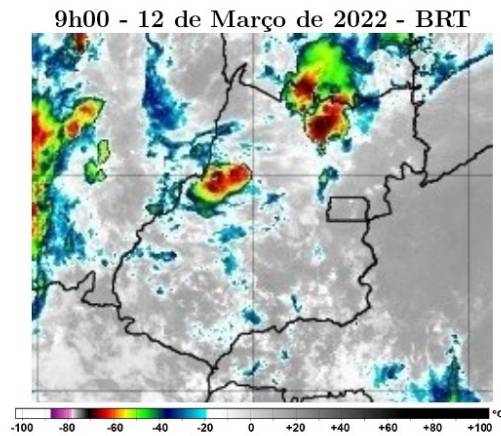


Figura 9 – Imagens realçadas do satélite GOES-16 das 9h00 do dia 12 de Março de 2022.  
 FONTE: Cptec/INPE.

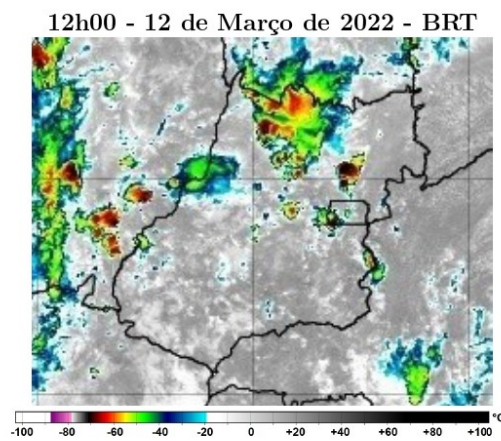


Figura 10 – Imagens realçadas do satélite GOES-16 das 12h00 do dia 12 de Março de 2022. FONTE: Cptec/INPE.



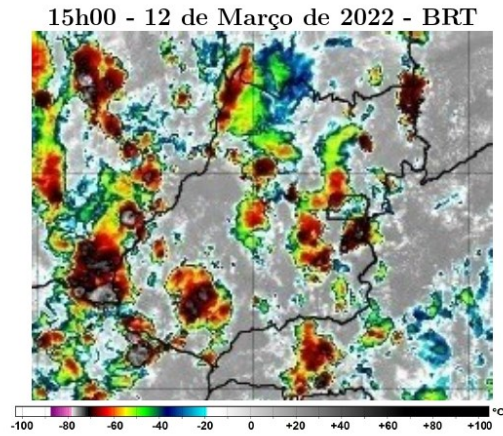


Figura 11 – Imagens realçadas do satélite GOES-16 das 15h00 do dia 12 de Março de 2022. FONTE: Cptec/INPE.

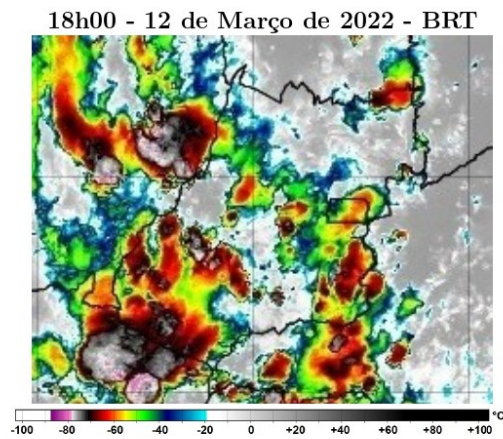


Figura 12 – Imagens realçadas do satélite GOES-16 das 18h00 do dia 12 de Março de 2022. FONTE: Cptec/INPE.



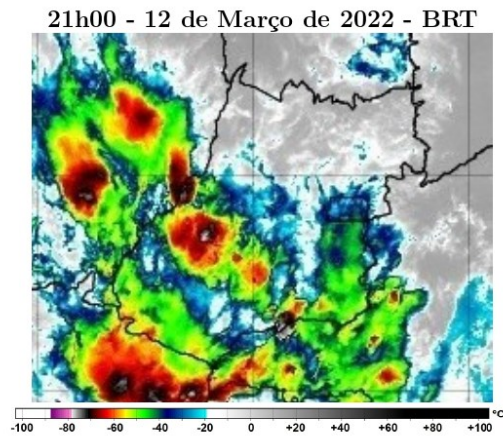


Figura 13 – Imagens realçadas do satélite GOES-16 das 21h00 do dia 12 de Março de 2022. FONTE: Cptec/INPE.

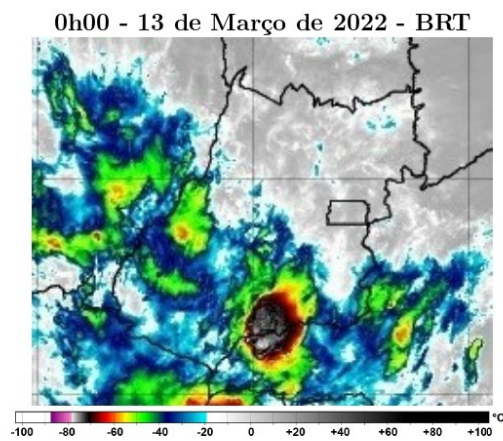


Figura 14 – Imagens realçadas do satélite GOES-16 das 0h00 do dia 13 de Março de 2022. FONTE: Cptec/INPE.

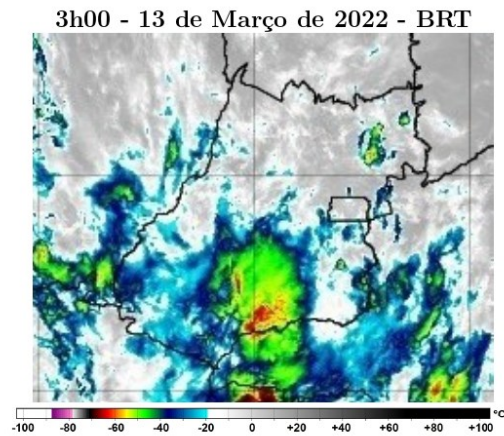


Figura 15 – Imagens realçadas do satélite GOES-16 das 3h00 do dia 13 de Março de 2022.  
 FONTE: Cptec/INPE.

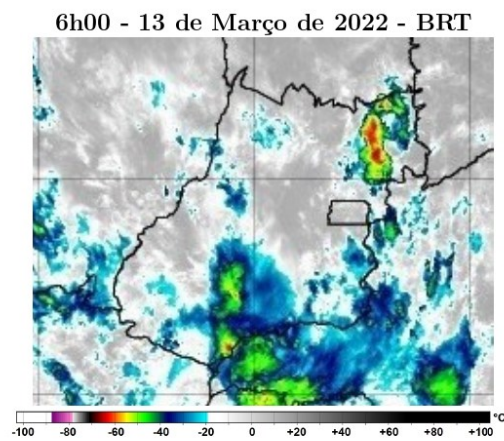


Figura 16 – Imagens realçadas do satélite GOES-16 das 6h00 do dia 13 de Março de 2022.  
 FONTE: Cptec/INPE.

## 2 Classificação COBRADE

O COBRADE (Classificação e Codificação Brasileira de Desastres) foi criado com o intuito de adequar a classificação brasileira à classificação utilizada pela ONU na classificação de desastres e nivelar o país aos demais organismos de gestão de desastres do mundo.

Baseados nos dados analisados nos itens anteriores, podemos classificar o evento ocorrido sobre a área de concessão da ENEL Distribuição Goiás como Tempestade de Raios (Código 1.3.2.1.2), Chuvas Intensas (Código 1.3.2.1.4) e Vendaval (Código 1.3.2.1.5).

### 3 Resumo do Evento

Áreas de instabilidade associadas ao ar quente e úmido e reforçadas pela passagem de uma frente fria pela costa brasileira atuaram sobre o estado de Goiás entre a manhã dos dias 11 e a manhã do dia 13 de março de 2022.

O sistema de detecção da Earth Networks registrou 108196 descargas atmosféricas sobre a área de concessão da ENEL em Goiás entre as 11h10 do dia 11 e 09h05 do dia 13 de março de 2022. Rajadas de vento forte foram registradas pelo INMET, com rajadas de até 59,0 km/h na tarde do dia 12 de março de 2022. Estações do INMET também registraram chuva significativa na área de concessão da ENEL GO. Em Iporá, entre os dias 12 e 13 de março, foram acumulados 75,6 mm, cerca de 28% da média histórica do mês para a região.

Tabela 5 – Resumo do evento Regional Rio Verde

Número/Código do Evento	01-0061/ENEL
Número/Código do Laudo	0061/ENEL
Descrição	Tempestade com intensa atividade elétrica no interior das nuvens, com grande desenvolvimento vertical. Chuvas com acumulados significativos. Forte deslocamento de uma massa de ar em uma região.
Código COBRADE	Tempestade de raios - 1.3.2.1.2, Chuvas intensas - 1.3.2.1.4 e Vendaval - 1.3.2.1.5
Hora início do evento	12h30 do dia 11 de março de 2022
Hora de fim do evento	23h00 do dia 12 de março de 2022
Abrangência	Regional Rio Verde

Tabela 6 – Resumo do evento Regional Morrinhos

Número/Código do Evento	01-0061/ENEL
Número/Código do Laudo	0061/ENEL
Descrição	Tempestade com intensa atividade elétrica no interior das nuvens, com grande desenvolvimento vertical. Chuvas com acumulados significativos. Forte deslocamento de uma massa de ar em uma região.
Código COBRADE	Tempestade de raios - 1.3.2.1.2, Chuvas intensas - 1.3.2.1.4 e Vendaval - 1.3.2.1.5
Hora início do evento	11h00 do dia 11 de março de 2022 de 2022
Hora de fim do evento	00h00 do dia 13 de março de 2022 de 2022
Abrangência	Regional Morrinhos

Tabela 7 – Resumo do evento Regional Metropolitana e Goiânia

Número/Código do Evento	01-0061/ENEL
Número/Código do Laudo	0061/ENEL
Descrição	Tempestade com intensa atividade elétrica no interior das nuvens, com grande desenvolvimento vertical. Chuvas com acumulados significativos. Forte deslocamento de uma massa de ar em uma região.
Código COBRADE	Tempestade de raios - 1.3.2.1.2, Chuvas intensas - 1.3.2.1.4 e Vendaval - 1.3.2.1.5
Hora início do evento	13h30 do dia 11 de março de 2022 de 2022
Hora de fim do evento	23h00 do dia 12 de março de 2022 de 2022
Abrangência	Regional Metropolitana e Goiânia

Tabela 8 – Resumo do evento Regional Iporá

Número/Código do Evento	01-0061/ENEL
Número/Código do Laudo	0061/ENEL
Descrição	Tempestade com intensa atividade elétrica no interior das nuvens, com grande desenvolvimento vertical. Chuvas com acumulados significativos. Forte deslocamento de uma massa de ar em uma região.
Código COBRADE	Tempestade de raios - 1.3.2.1.2, Chuvas intensas - 1.3.2.1.4 e Vendaval - 1.3.2.1.5
Hora início do evento	12h30 do dia 11 de março de 2022 de 2022
Hora de fim do evento	23h00 do dia 12 de março de 2022 de 2022
Abrangência	Regional Iporá

Tabela 9 – Resumo do evento Regional Luziânia

Número/Código do Evento	01-0061/ENEL
Número/Código do Laudo	0061/ENEL
Descrição	Tempestade com intensa atividade elétrica no interior das nuvens, com grande desenvolvimento vertical. Chuvas com acumulados significativos. Forte deslocamento de uma massa de ar em uma região.
Código COBRADE	Tempestade de raios - 1.3.2.1.2, Chuvas intensas - 1.3.2.1.4 e Vendaval - 1.3.2.1.5
Hora início do evento	12h30 do dia 11 de março de 2022 de 2022
Hora de fim do evento	18h00 do dia 12 de março de 2022 de 2022
Abrangência	Regional Luziânia



Tabela 10 – Resumo do evento Regional Anápolis

Número/Código do Evento	01-0061/ENEL
Número/Código do Laudo	0061/ENEL
Descrição	Tempestade com intensa atividade elétrica no interior das nuvens, com grande desenvolvimento vertical. Chuvas com acumulados significativos. Forte deslocamento de uma massa de ar em uma região.
Código COBRADE	Tempestade de raios - 1.3.2.1.2, Chuvas intensas - 1.3.2.1.4 e Vendaval - 1.3.2.1.5
Hora início do evento	13h00 do dia 11 de março de 2022 de 2022
Hora de fim do evento	18h30 do dia 12 de março de 2022 de 2022
Abrangência	Regional Anápolis

Tabela 11 – Resumo do evento Regional Formosa

Número/Código do Evento	01-0061/ENEL
Número/Código do Laudo	0061/ENEL
Descrição	Tempestade com intensa atividade elétrica no interior das nuvens, com grande desenvolvimento vertical. Chuvas com acumulados significativos. Forte deslocamento de uma massa de ar em uma região.
Código COBRADE	Tempestade de raios - 1.3.2.1.2, Chuvas intensas - 1.3.2.1.4 e Vendaval - 1.3.2.1.5
Hora início do evento	11h00 do dia 11 de março de 2022 de 2022
Hora de fim do evento	09h30 do dia 13 de março de 2022 de 2022
Abrangência	Regional Formosa

Tabela 12 – Resumo do evento Regional Uruaçu

Número/Código do Evento	01-0061/ENEL
Número/Código do Laudo	0061/ENEL
Descrição	Tempestade com intensa atividade elétrica no interior das nuvens, com grande desenvolvimento vertical. Chuvas com acumulados significativos. Forte deslocamento de uma massa de ar em uma região.
Código COBRADE	Tempestade de raios - 1.3.2.1.2, Chuvas intensas - 1.3.2.1.4 e Vendaval - 1.3.2.1.5
Hora início do evento	11h30 do dia 11 de março de 2022 de 2022
Hora de fim do evento	16h30 do dia 12 de março de 2022 de 2022
Abrangência	Regional Uruaçu

## 4 Referências

- RMetS Royal Meteorological Society – Beaufort Scale -  
<https://www.rmets.org/weather-and-climate/observing/beaufort-scale>
- Instituto Nacional de Meteorologia (INMET) - <http://www.inmet.gov.br>
- Cptec/INPE  
<https://www.cptec.inpe.br/>
- Centro de Hidrografia da Marinha do Brasil -  
<https://www.marinha.mil.br/chm/>
- Meteorology Glossary - American Meteorological Society -  
<http://glossary.ametsoc.org/>

# Anexos

## A.1 Carta Sinótica

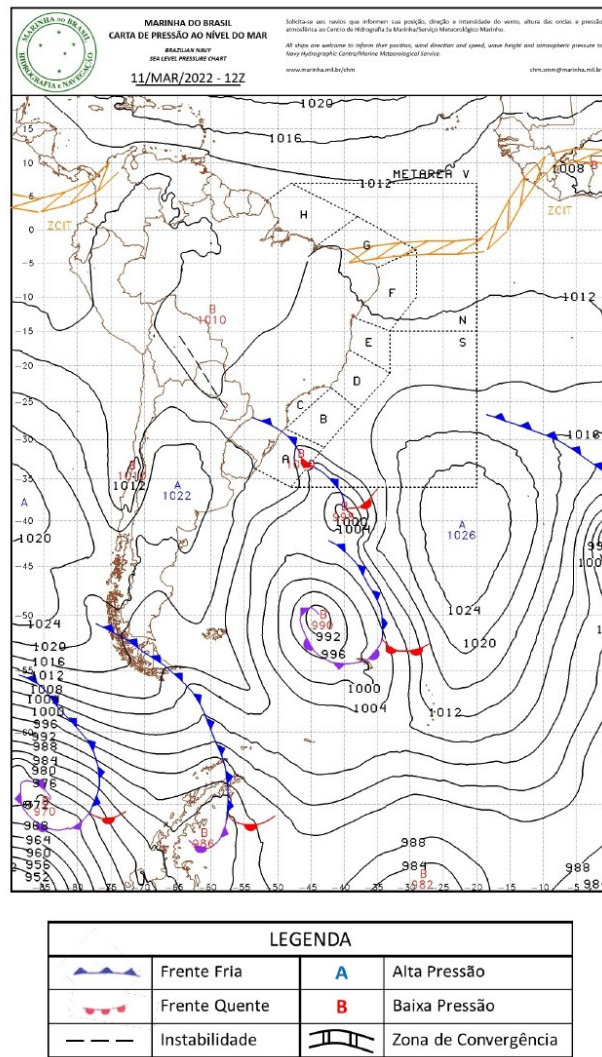


Figura A1 - Carta sinótica da Marinha do Brasil para as 1200Z do dia 11 de março de 2022 (09h00 do dia 11 de março de 2022, hora local).

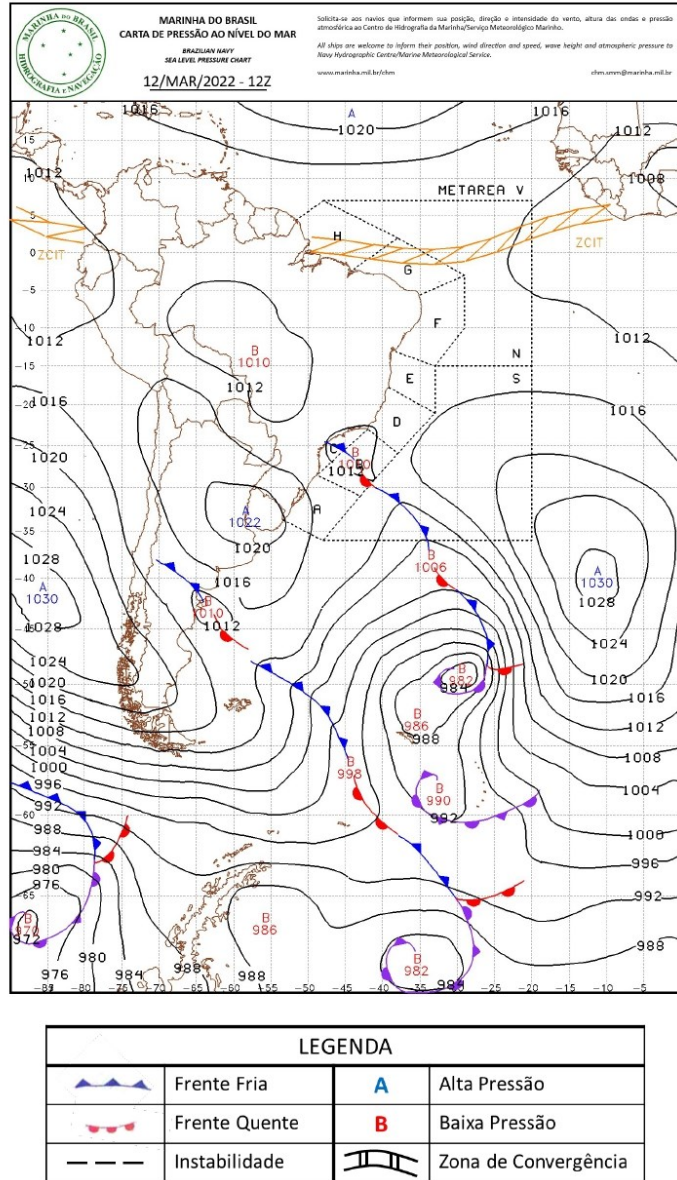


Figura A1 - Carta sinótica da Marinha do Brasil para as 1200Z do dia 12 de março de 2022 (09h00 do dia 12 de março de 2022, hora local).

## A.2 Notícias associadas

- EM APROXIMADAMENTE TRÊS HORAS CHOVE QUASE 70MM, EM CATALÃO

<https://www.badiinho.com.br/em-aproximadamente-tres-horas-chove-quase-70mm-em-catalao/>

- Chuva e vento forte fazem estragos em Três Ranchos; veja imagens

<https://www.zapcatalao.com.br/chuva-e-vento-forte-fazem-estragos-em-tres-ranchos-veja-imagens/>

Bianca Lobo Silva

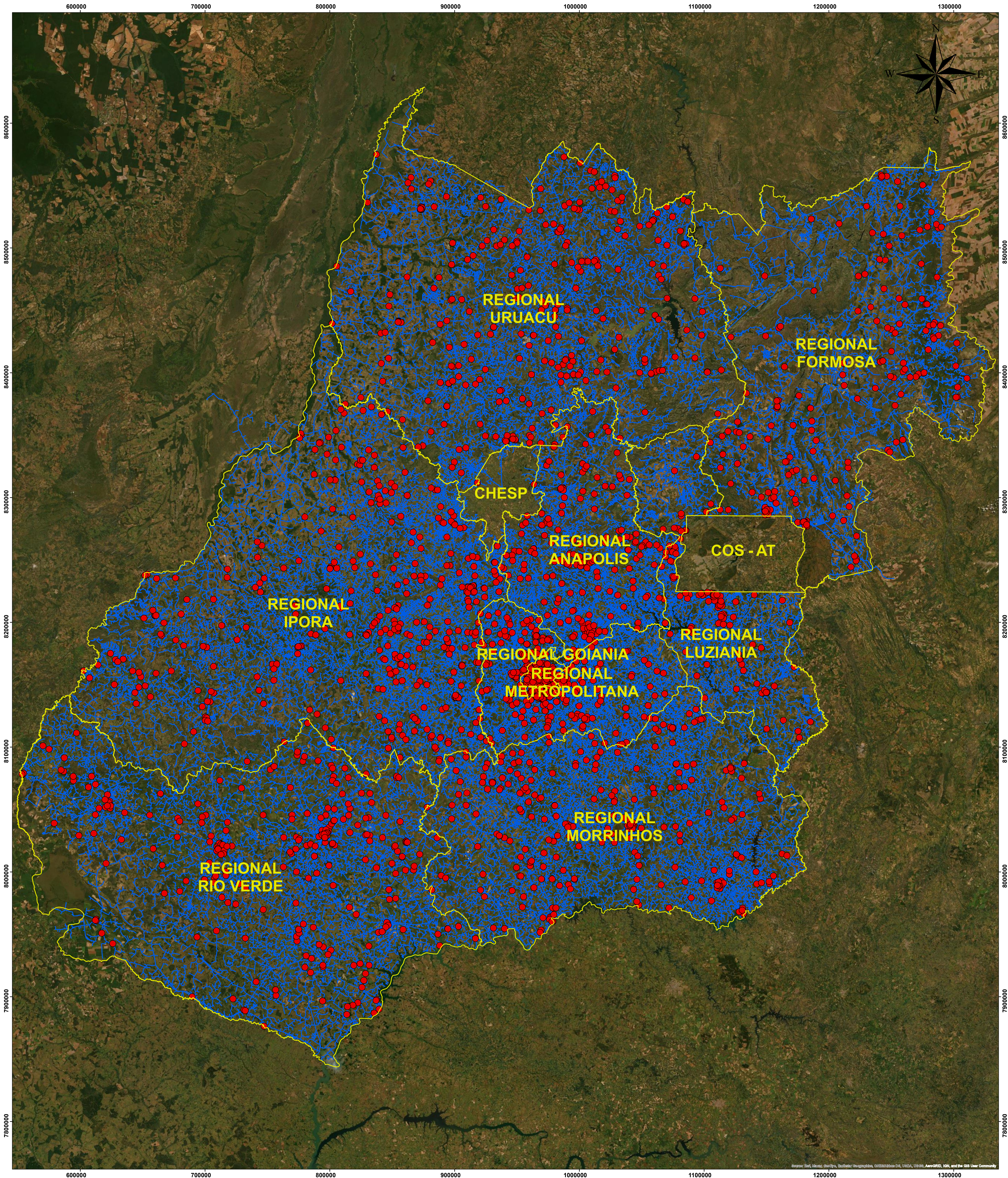
Meteorologista

CREA 5063840461



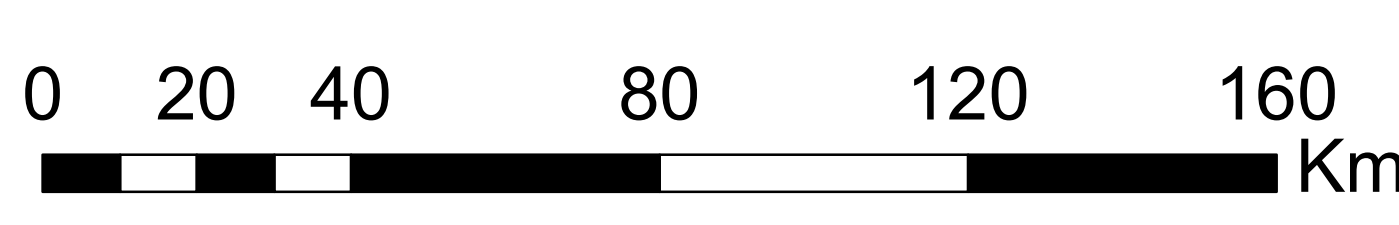
## **ANEXO III - Mapa geológico da ENEL GO**





ESCALA: 1/980.000  
SISTEMA DE COORDENADAS PLANAS: WORD POLYCONIC  
DATUM: SAD69

FONTE: BANCOS DE DADOS ENEL GOIÁS  
SISTEMA DE REDE - O&M  
ELABORADO POR: DAIANE DAVID CALIXTO



### Legenda

- Expurgo
- Trecho Primário
- Regionais de Média Tensão