



**Relatório de Evento em Situação de Emergência - ISE**

**ISE 10 03/2022 – GO**

## Sumário

1	Introdução .....	2
2	Definições.....	3
3	Descrição do evento.....	4
3.1	Mapa geométrico da ENEL GO .....	5
3.2	Diagrama unifilar da ENEL GO .....	15
3.3	Subestações afetadas .....	16
3.4	Municípios afetados.....	17
4	Descrição dos danos causados ao sistema elétrico .....	19
4.1	Equipamentos afetados e sua hierarquia de importância para o sistema .....	20
4.2	Clientes afetados e impactos globais .....	20
4.3	Síntese das informações técnicas do evento .....	22
5	Relato técnico sobre a intervenção realizada para restabelecimento .....	23
5.1	Contingente de técnicos utilizados nos serviços e tempos de atendimento .....	23
5.2	Tempos médios de atendimento .....	25
6	Evidências do evento .....	29
6.1	Matérias jornalísticas .....	29
ANEXO I	- Relação de ocorrências emergências expurgáveis.....	40
ANEXO II	- Laudo meteorológico .....	121
ANEXO III	- Mapa geométrico da ENEL GO .....	144

## 1 Introdução

As concessionárias do serviço público de distribuição de energia elétrica devem prover o serviço de forma adequada, buscando sempre a eficiência, conforme disposto na legislação e nos respectivos contratos de concessão. Dentre a legislação vigente, destacam-se os Procedimentos de Distribuição de Energia Elétrica no Sistema Elétrico Nacional – PRODIST, que consistem em documentos elaborados pela Agência Nacional de Energia Elétrica – ANEEL, que normatizam e padronizam as atividades técnicas relacionadas ao funcionamento e desempenho dos sistemas de distribuição de energia elétrica.

O Módulo 8 destes procedimentos, mais especificamente em sua Seção 8.2, regulamenta a qualidade do serviço prestado pelas distribuidoras de energia elétrica, estabelecendo a metodologia para apuração dos indicadores de continuidade e dos tempos de atendimento a ocorrências emergenciais.

O referido regulamento prevê que, na apuração dos indicadores coletivos e individuais deverão ser consideradas todas as interrupções de longa duração que atingirem as unidades consumidoras, admitidas algumas exceções (denominadas expurgos), que podem ser encontradas no Item 187 do Módulo 8 do PRODIST (Resolução Normativa ANEEL nº 956, de 7 de Dezembro 2021), transcrito abaixo:

*187. Na apuração dos indicadores DEC e FEC não devem ser consideradas as seguintes situações:*

- a) falha nas instalações da unidade consumidora que não provoque interrupção em instalações de terceiros;*
- b) interrupção decorrente de obras de interesse exclusivo do usuário e que afete somente sua unidade consumidora;*
- c) Interrupção em Situação de Emergência – ISE;**
- d) suspensão por inadimplemento do consumidor;*
- e) suspensão por deficiência técnica ou de segurança das instalações da unidade consumidora que não provoque interrupção em instalações de terceiros, previstas em regulamentação;*
- f) interrupção vinculada à programa de racionamento instituído pela União;*
- g) interrupção ocorrida em Dia Crítico;*
- h) interrupção oriunda de atuação de Esquema Regional de Alívio de Carga – ERAC estabelecido pelo ONS;*
- e*
- i) interrupção de origem externa ao sistema de distribuição. [grifos nossos]*

Para os casos de expurgo por Interrupção em Situação de Emergência (ISE), a alínea “h” do Item 228 do Módulo 8.2 do PRODIST (Resolução Normativa ANEEL nº 956, de 7 de Dezembro 2021) estabelece a obrigatoriedade das distribuidoras em disponibilizar, em seu sítio eletrônico, relatórios digitais com as evidências do evento que tenha gerado tais interrupções enquadradas na alínea “c” do Item 187 do mesmo.

Portanto, o objetivo deste relatório é apresentar as evidências, bem como outras informações relevantes do evento ocorrido na área de concessão da ENEL GO, entre os dias 26 e 28 de Março de 2022. Trata-se de evento classificado como Tempestade de Raios (Código 1.3.2.1.2), Chuvas Intensas (Código 1.3.2.1.4) e Vendaval (Código 1.3.2.1.5) que causou diversos impactos na rede de distribuição de energia elétrica, ficando caracterizada a Situação de Emergência, conforme demonstrado a seguir.

Destaca-se que, para o entendimento completo das regras de apuração dos indicadores de continuidade e expurgos, faz-se necessário também a observação das regras contidas nos Módulos 1 e 6 do PRODIST. Todos os módulos destes procedimentos encontram-se disponíveis para consulta no

site da ANEEL ([www.aneel.gov.br](http://www.aneel.gov.br)) e as principais definições relacionadas ao tema estão contidas no item 2 deste documento.

## 2 Definições

Abaixo seguem as definições estabelecidas na **Seção 1.1 do Módulo 1 do PRODIST – Resolução Normativa ANEEL nº 956, de 7 de Dezembro 2021**

### **Evento**

*Acontecimento que afete as condições normais de funcionamento de uma rede elétrica, podendo gerar uma ou mais interrupções no fornecimento de energia.*

### **DIC**

*Duração de interrupção individual por unidade consumidora.*

### **FIC**

*Frequência de interrupção individual por unidade consumidora.*

### **Consumidor Hora Interrompido (CHI):**

*Somatório dos DICs dos consumidores atingidos por interrupção no fornecimento de energia, expresso em horas e centésimos de horas.*

### **Interrupção em Situação de Emergência:**

*Interrupção originada no sistema de distribuição, resultante de Evento que comprovadamente impossibilite a atuação imediata da distribuidora e que não tenha sido por ela provocada ou agravada e que seja:*

*a) decorrente de Evento associado a Decreto de Declaração de Situação de Emergência ou Estado de Calamidade Pública emitido por órgão competente; ou*

*b) decorrente de Evento cuja soma do CHI das interrupções ocorridas no sistema de distribuição seja superior ao  $CHI_{limite}$  da distribuidora, calculado conforme equação a seguir:*

$$CHI_{limite} = 2612 \times N^{0,35}$$

*Equação 1 – Cálculo do  $CHI_{limite}$  para avaliação ISE*

*onde:*

*N número de unidades consumidoras faturadas e atendidas em BT e MT do mês de outubro do ano anterior ao período de apuração.*

Seguindo esse regramento, demonstra-se abaixo o limite de CHI da Enel GO.

### **CÁLCULO CHI PARA ENEL GO**

- Quantidade faturas em outubro de 2021 (*N*)

Em outubro de 2021 foram faturadas 3.128.689 unidades consumidoras.

- Valor limite CHI para Enel GO

$$2612 \times 3.128.689^{0,35}$$

490.173,71 *CHI*

### 3 Descrição do evento

O evento abordado neste Relatório ISE 10 03/2022 – GO refere-se à 01-0062/ENEL que afetou a área de concessão da Enel GO, no período de 26/03/2022 a 28/03/2022. Diante o impacto ocasionado na rede de distribuição, detalhado a seguir, o evento registrou um total de 522.366,21 de CHI. Portanto, conforme regras estabelecidas no PRODIST, as interrupções oriundas desse evento são classificadas como Interrupções em Situação de Emergência (ISE), pois a quantidade de CHI observada foi superior ao valor de 490.173,71.

Importante destacar que, para fins de caracterização das interrupções decorrentes do evento, fez-se o uso da lista de Fatos Geradores definidas pelo Anexo II da seção 8.2 do Módulo 8 do PRODIST (Resolução Normativa ANEEL nº 956, de 7 de Dezembro 2021), tendo sido os expurgos restritos às ocorrências de causa Meio Ambiente.

Áreas de instabilidade associadas a circulação de ventos em níveis baixos, médios e altos da troposfera favoreceram a formação de nuvens carregadas que atuaram sobre o estado de Goiás entre o fim da manhã do dia 26 e a manhã do dia 28 de março de 2022.

O sistema de detecção da Earth Networks registrou 39676 descargas atmosféricas sobre a área de concessão da ENEL em Goiás entre as 11h30 do dia 26 e 10h00 do dia 28 de março de 2022. Rajadas de vento forte foram registradas pelo INMET, com rajadas de até 63,0 km/h na tarde do dia 27 de março de 2022. Estações do INMET também registraram chuva significativa na área de concessão da ENEL GO. Em Porangatu, entre os dias 26 e 28 de março, foram acumulados 86,0 mm, cerca de 43% da média histórica do mês para a região.

Diante o exposto, para este evento a distribuidora atribuiu os seguintes registros:

Código único do evento:	01-0062/ENEL – GO
COBRADE:	Tempestade de raios - 1.3.2.1.2, Chuvas intensas - 1.3.2.1.4 e Vendaval - 1.3.2.1.5
Quantidade de interrupções associadas:	2.230
Código único do Relatório:	ISE 10 03/2022 – GO

Tabela 1 – Atribuições de Registros dos Evento pela Distribuidora

Este cenário foi atestado pela Climatempo, empresa especializada em meteorologia. Apresenta-se no ANEXO II deste relatório o laudo meteorológico, na íntegra, e na Tabela 2, uma síntese do parecer da empresa, abordando a classificação COBRADE (Código Brasileiro de Desastres) do evento, assim como o período da atipicidade climática vivenciada na área de concessão.

<b>Número/Código do Evento</b>	01-0062/ENEL	
<b>Número/Código do Laudo</b>	0062/ENEL	
<b>Descrição</b>	Tempestade com intensa atividade elétrica no interior das nuvens, com grande desenvolvimento vertical. Chuvas com acumulados significativos. Forte deslocamento de uma massa de ar em uma região.	
<b>Código COBRADE</b>	Tempestade de raios - 1.3.2.1.2, Chuvas intensas - 1.3.2.1.4 e Vendaval - 1.3.2.1.5	
<b>Abrangência (Regional)</b>	<b>Duração (Data/Horário de Início e Término do evento)</b>	
RIO VERDE	26/03/2022 11:30	28/03/2022 06:30
MORRINHOS	26/03/2022 12:30	28/03/2022 10:00
IPORÁ	26/03/2022 12:00	28/03/2022 04:00
ANÁPOLIS	26/03/2022 23:30	27/03/2022 19:30
LUZIÂNIA	27/03/2022 13:00	27/03/2022 16:30
METROPOLITANA	26/03/2022 18:30	28/03/2022 01:00
GOIÂNIA	26/03/2022 18:30	28/03/2022 01:00
URUAÇÚ	26/03/2022 12:30	28/03/2022 08:00
FORMOSA	26/03/2022 14:30	28/03/2022 05:30

Tabela 2 – Resumo do laudo meteorológico do evento, ocorrido entre 26 e 28 de março de 2022.

O temporal e ventos fortes ocorrido durante período citado provocou vários danos, como alagamento de ruas, queda de estruturas, estrago em residências e comércios, dentre outros.

### 3.1 Mapa geoeletrico da ENEL GO

Conforme destacado anteriormente, o evento 01-0062/ENEL – GO causou diversos impactos na rede de distribuição de energia elétrica, assim como, na operação de restabelecimento de energia nos locais afetados. Para demonstrar a dimensão do impacto observado pela Enel GO, apresenta-se abaixo o mapa geoeletrico das regiões afetadas.

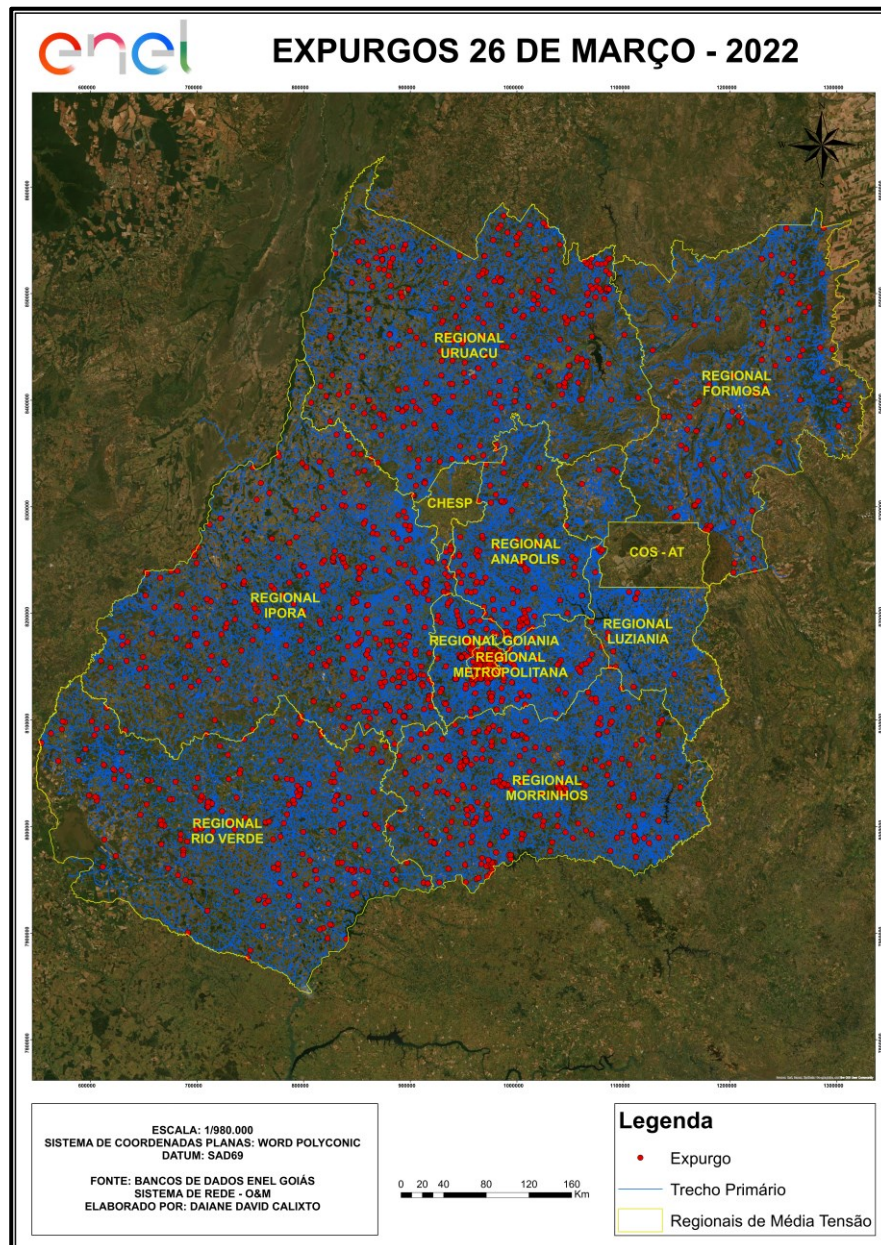


Figura 1 - Mapa geoeletrico da região afetada.

O mapa acima apresenta as redes de média tensão que foram afetadas nesse evento. Tendo em vista que o evento afetou toda a área de concessão da Enel GO, o mapa elaborado engloba toda a rede de distribuição, destacado em azul. No Anexo III consta a imagem acima com maior resolução.

Nas figuras abaixo são apresentadas as redes de média tensão que foram afetadas nesse evento, por regional.

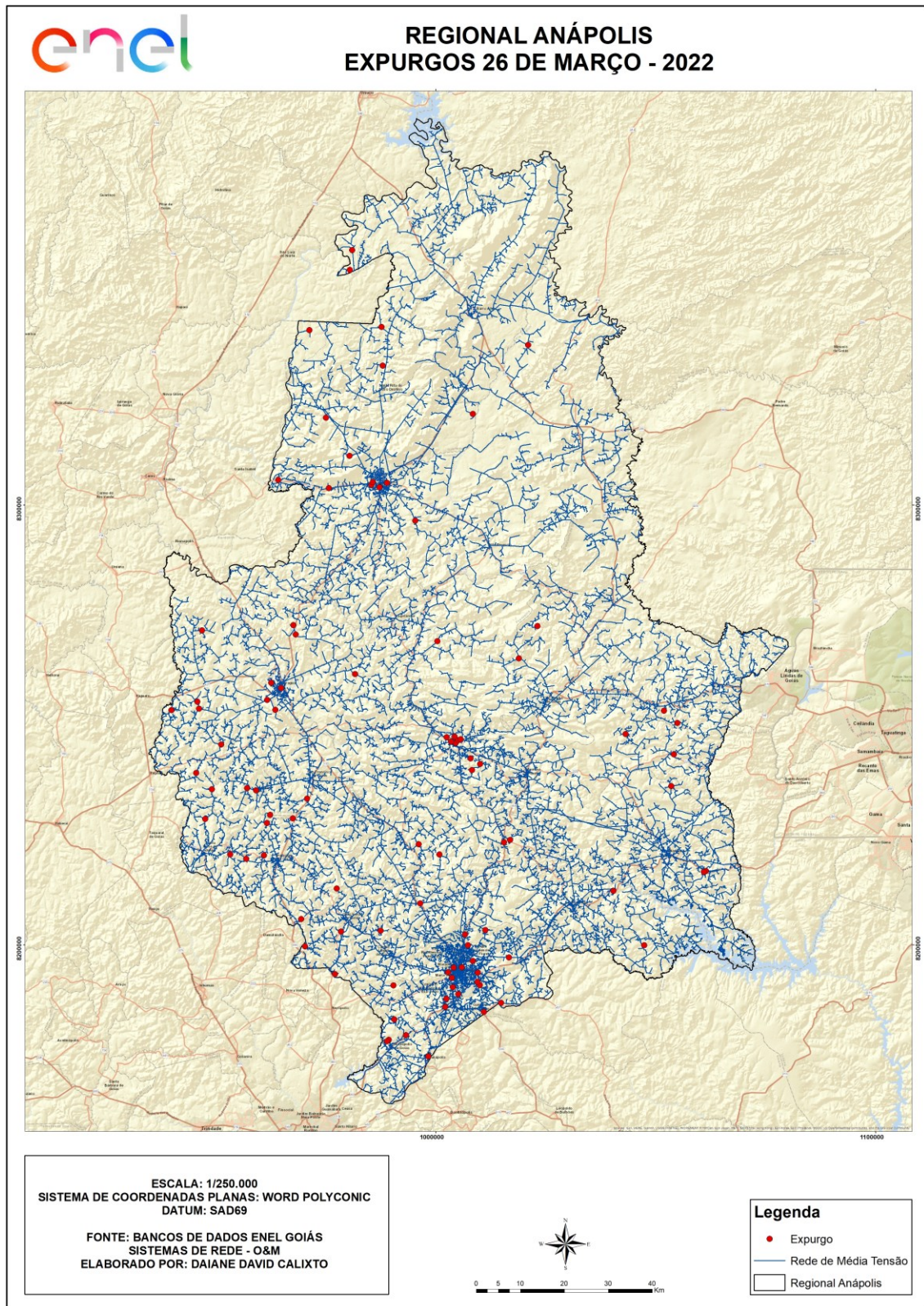


Figura 2 - Mapa geométrico da região afetada (Regional Anápolis)

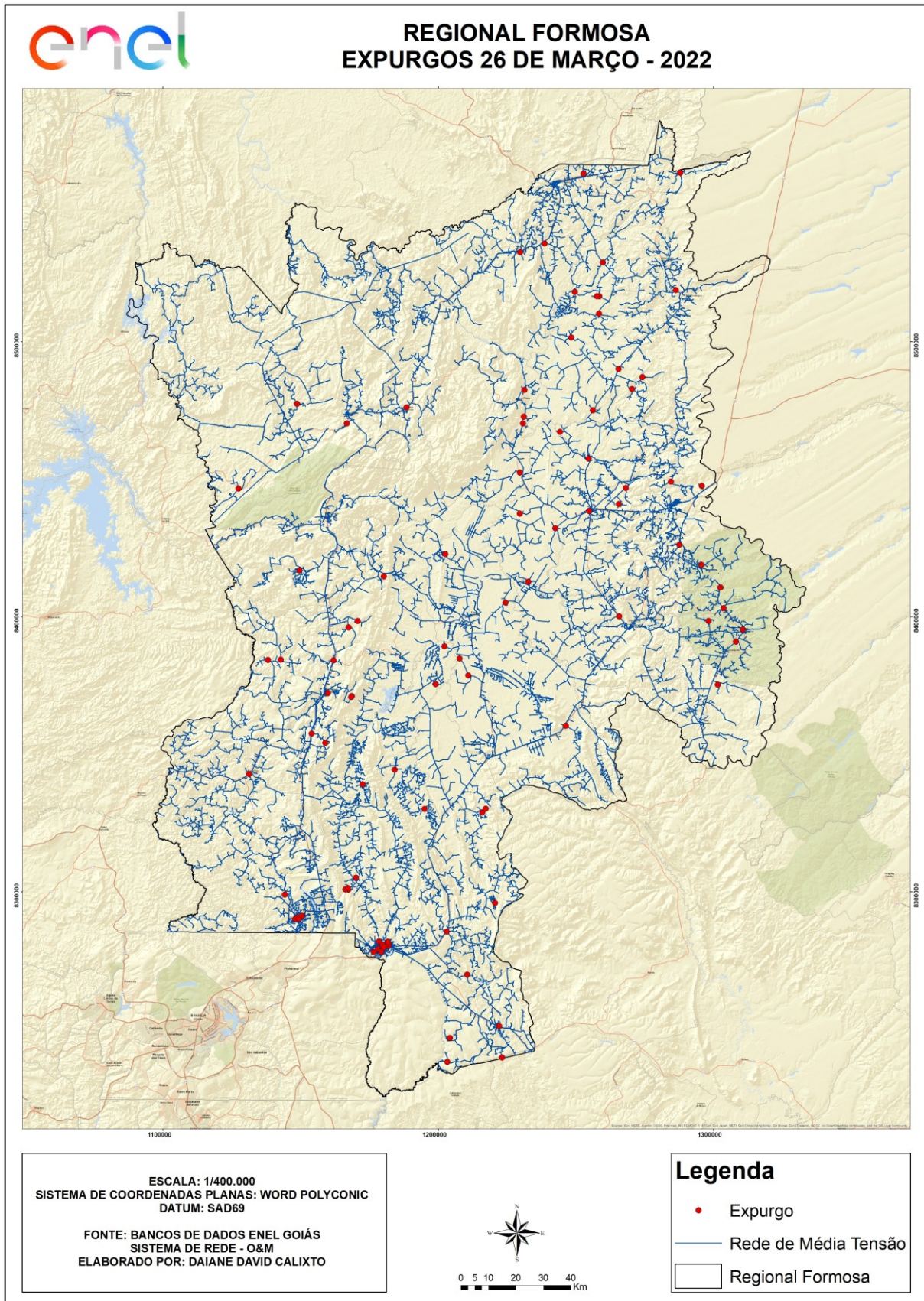


Figura 3 - Mapa geoeétrico da região afetada (Regional Formosa)



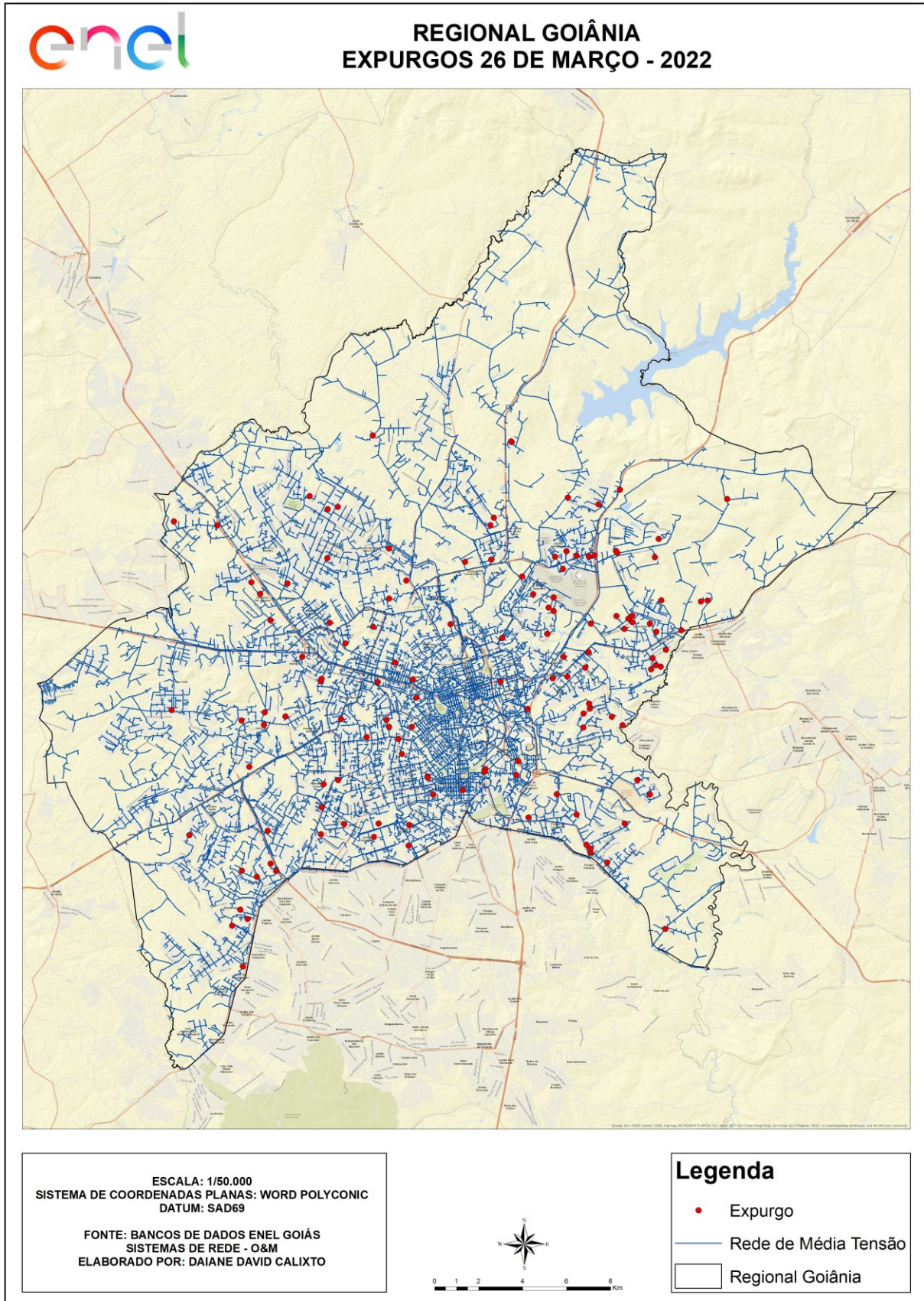


Figura 4 - Mapa geoeletrico da região afetada (Regional Goiânia)

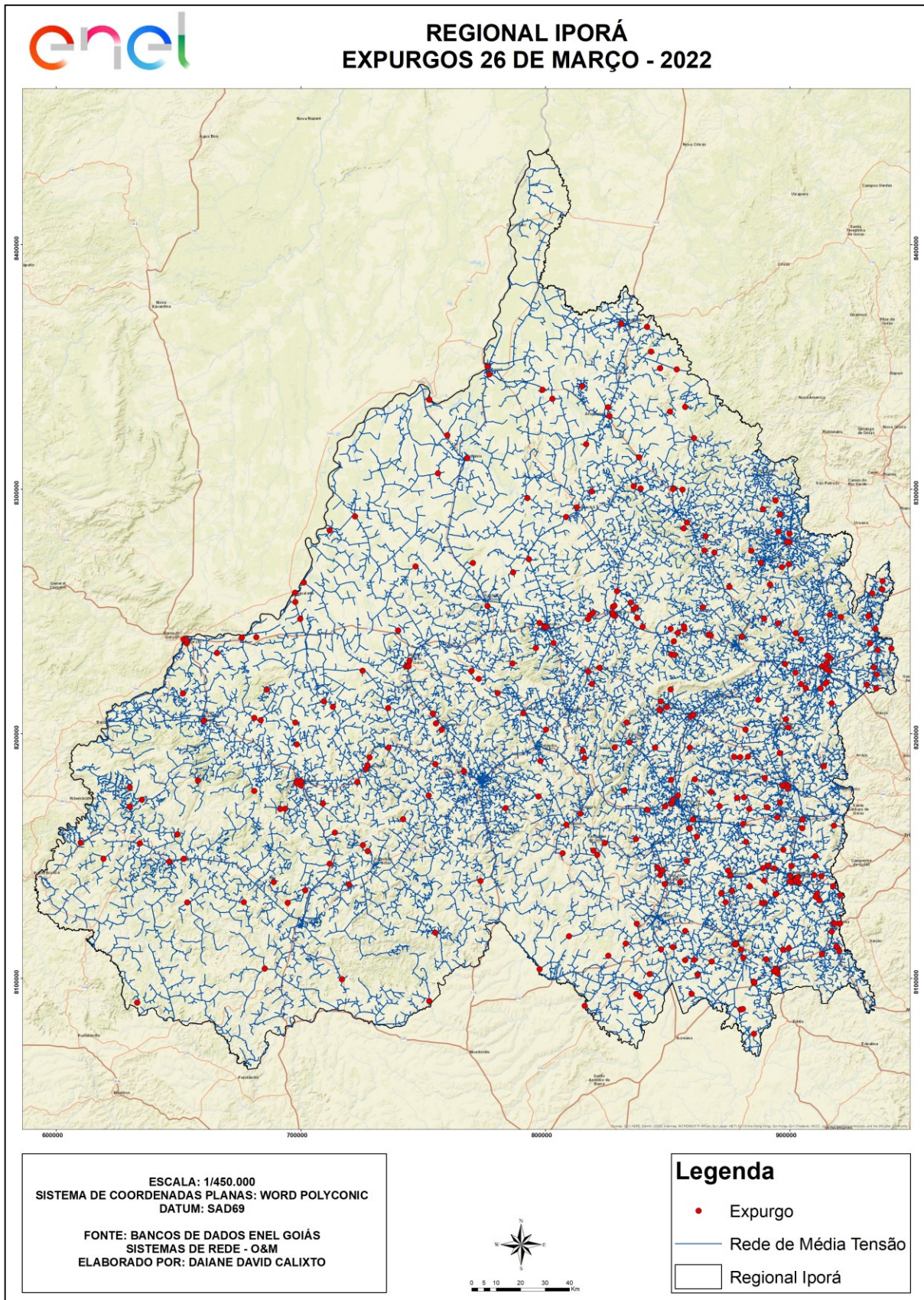


Figura 5 - Mapa geoeletrico da região afetada (Regional Iporá)

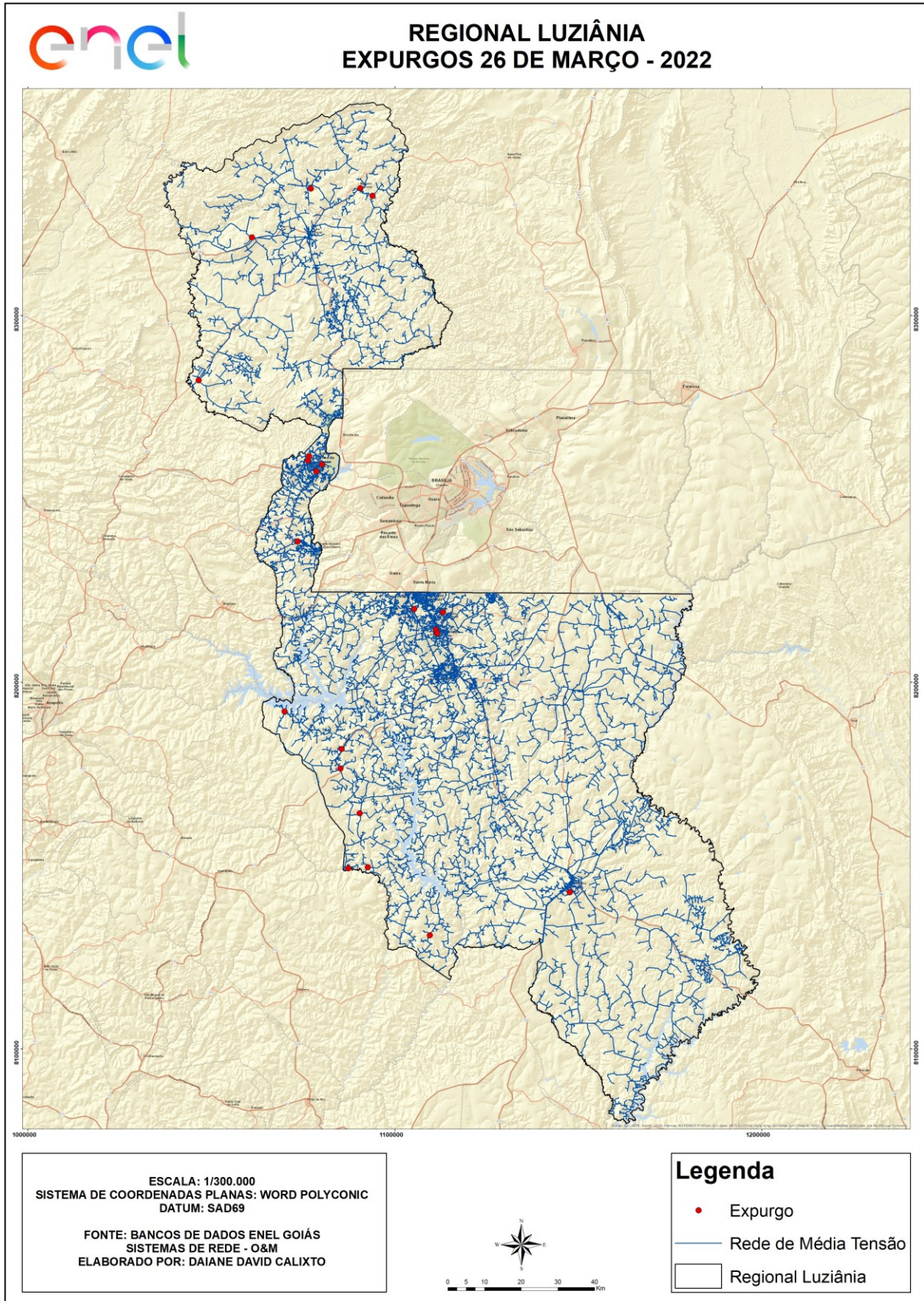


Figura 6 - Mapa geoeletrico da região afetada (Regional Luziânia)

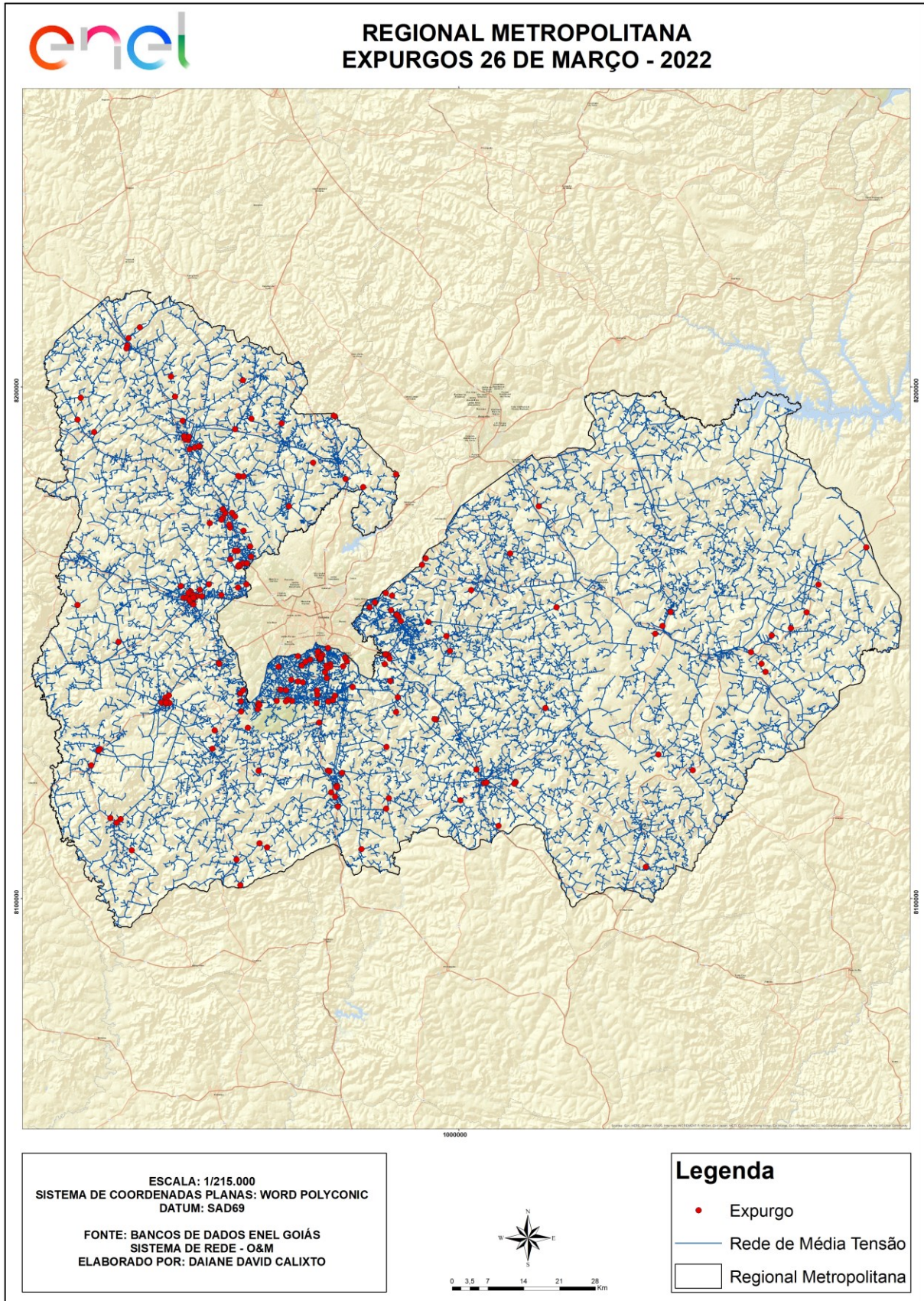


Figura 7 - Mapa geoeletrico da região afetada (Regional Metropolitana)

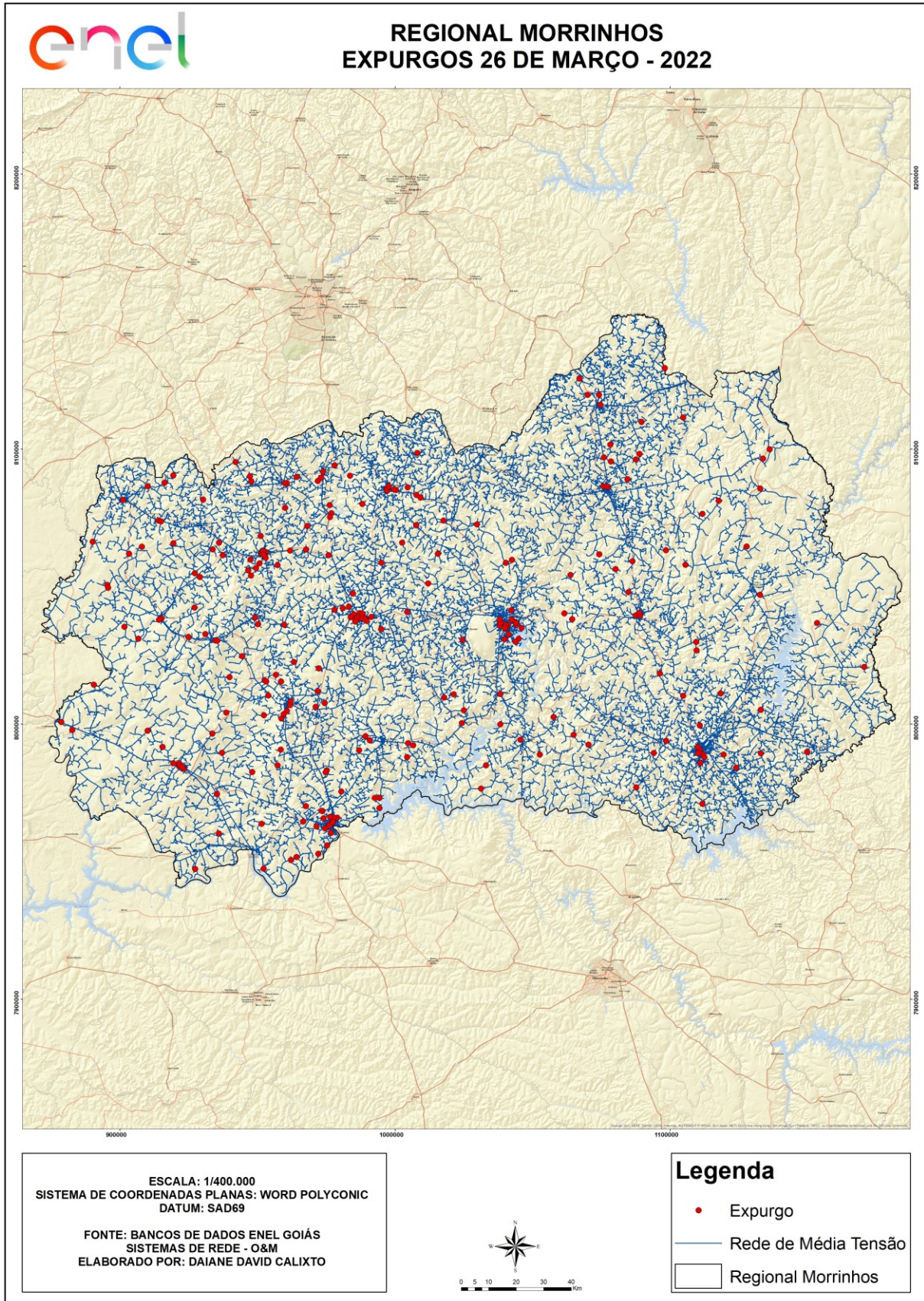


Figura 8 - Mapa geoeletrico da região afetada (Regional Morrinhos)

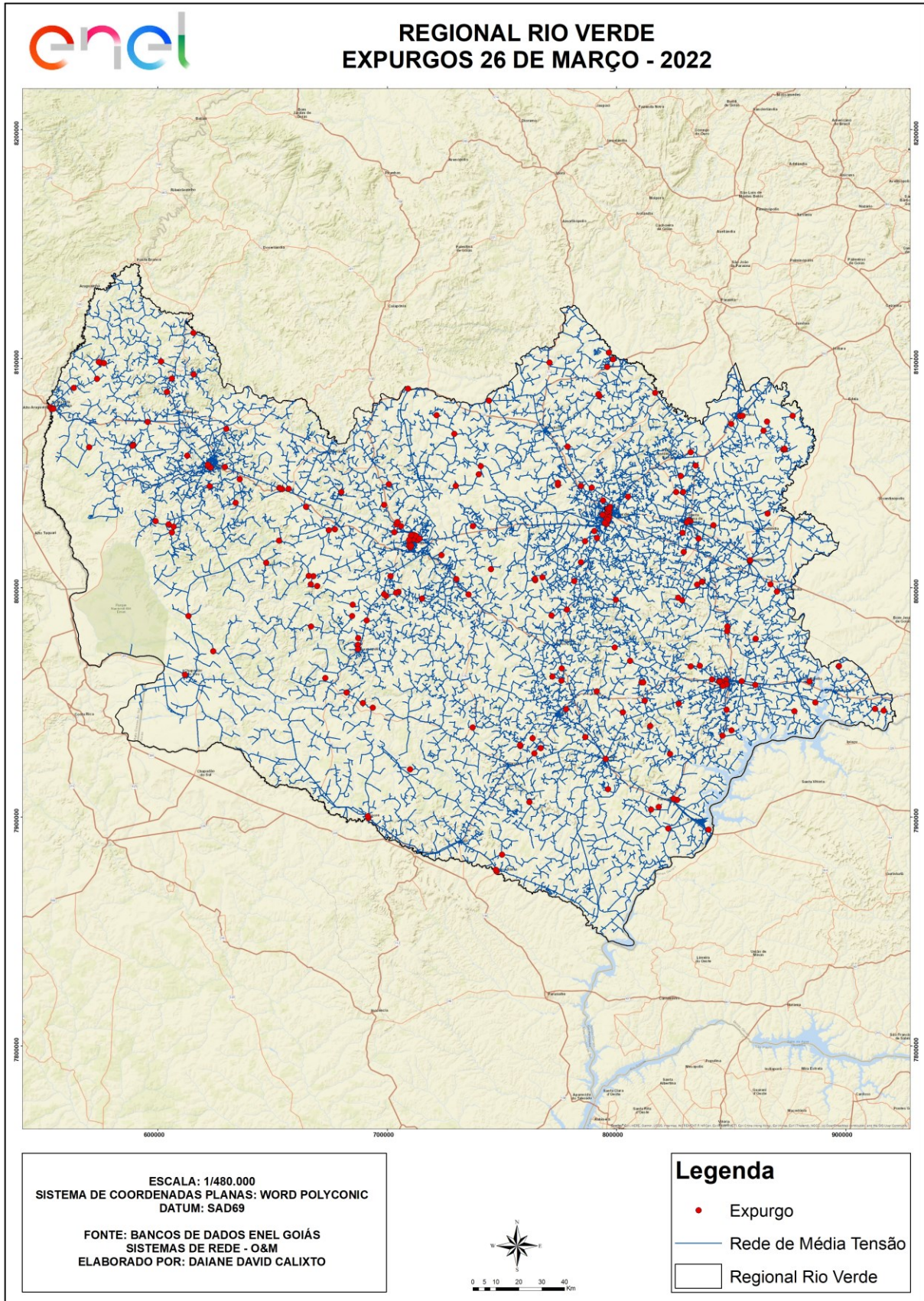


Figura 9 - Mapa geoeletrico da região afetada (Regional Rio Verde)

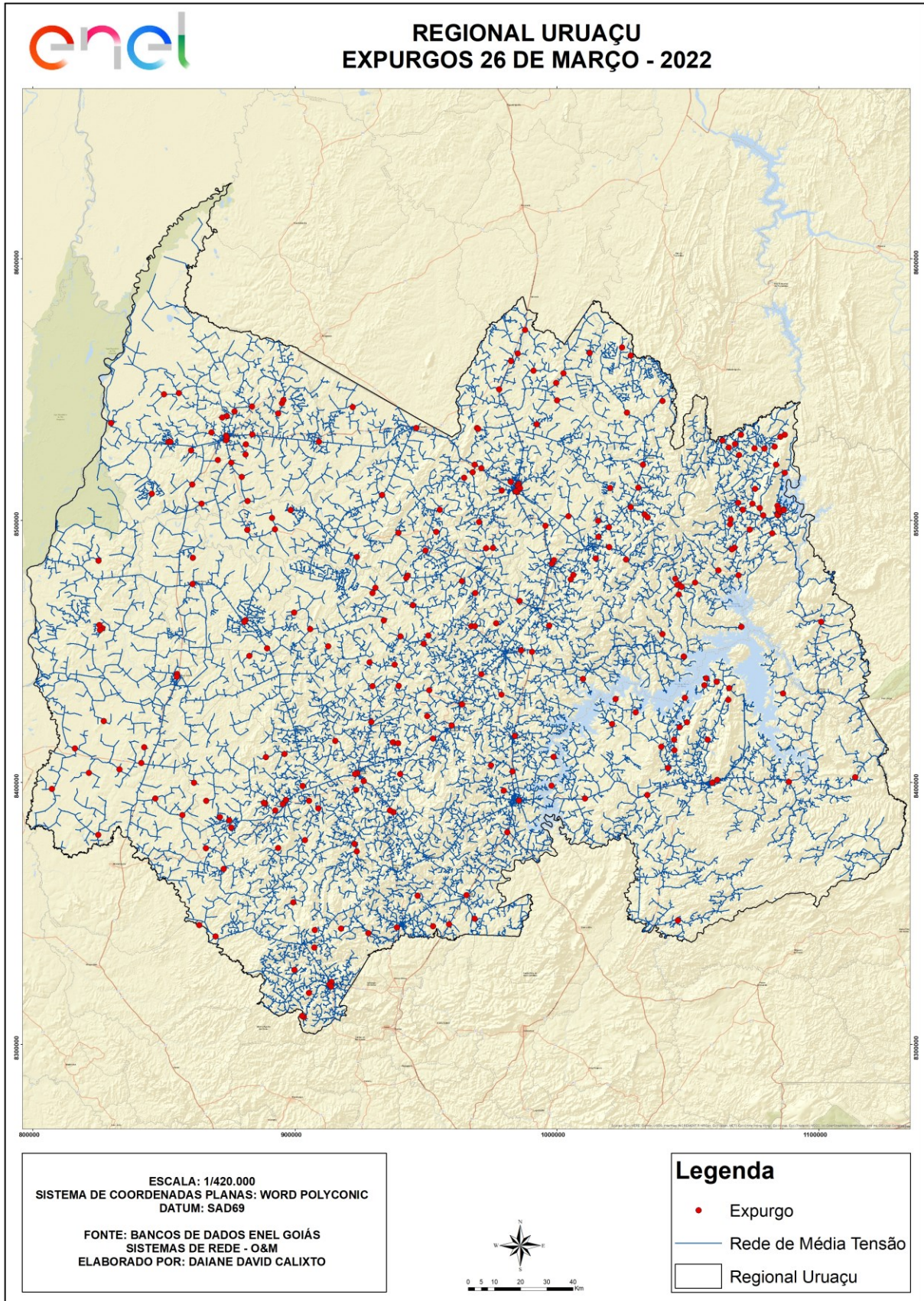


Figura 10 - Mapa geoeletrico da região afetada (Regional Uruaçu)

### 3.2 Diagrama unifilar da ENEL GO

Além do mapa geoeletrico apresentado anteriormente, a Enel GO destaca abaixo os diagramas unifilares de todas as regionais da empresa Enel GO. Os diagramas unifilares tem o objetivo de demonstrar as interligações das Subestações por meio das linhas de subtransmissão.

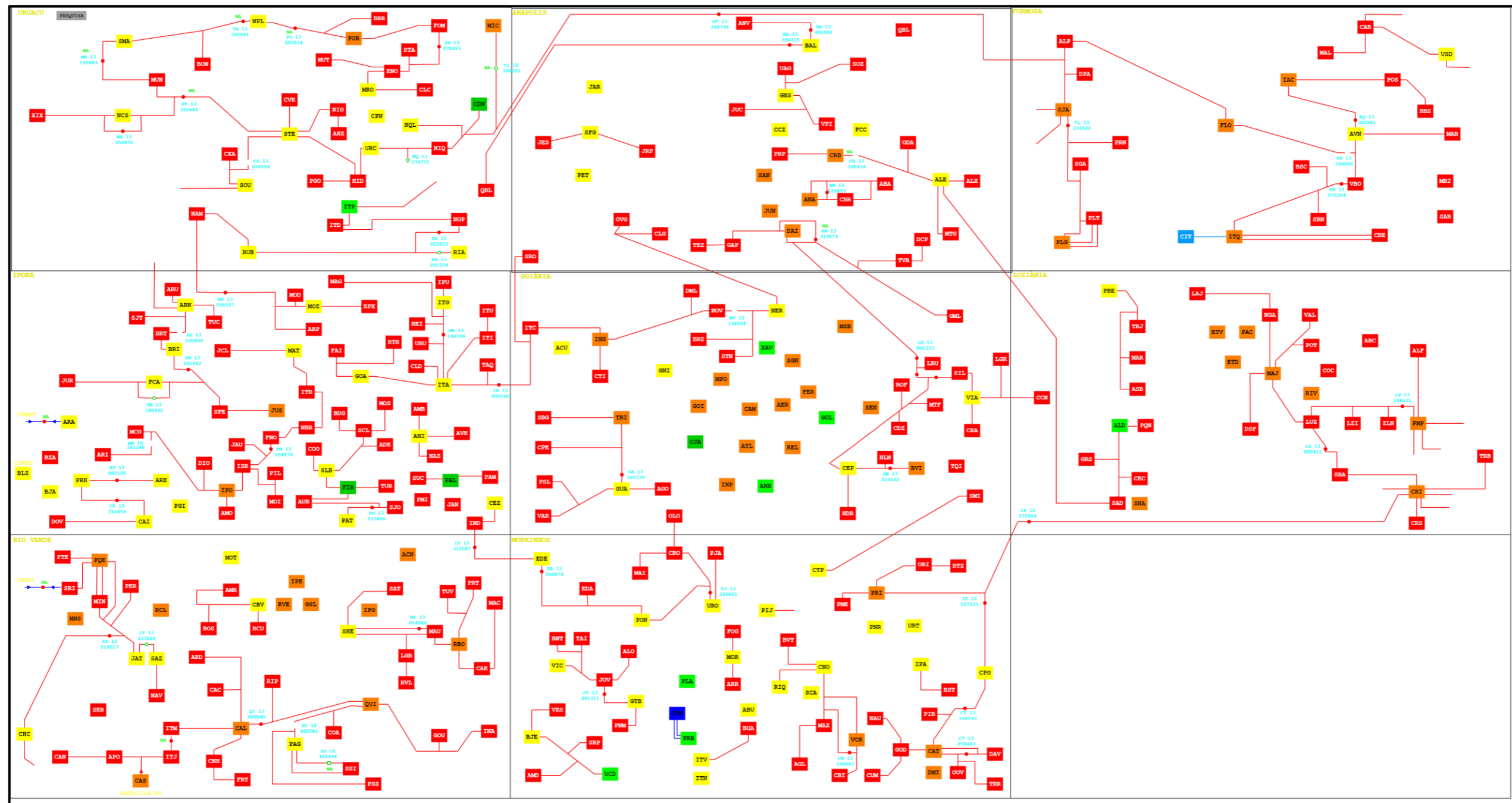


Figura 11 - Diagramas unifilares



### 3.3 Subestações afetadas

Conforme previamente abordado, o evento em tela impactou toda a área de concessão da ENEL GO, todavia, foram observadas consequências em 277 das 362 subestações e em 219 dos 246 municípios da área de concessão, conforme tabelas abaixo.

Tabela 3– Subestações afetadas pelo evento.

ID	SIGLA	SUBESTAÇÃO	ID	SIGLA	SUBESTAÇÃO	ID	SIGLA	SUBESTAÇÃO
1	CAB	CAMPOS BELOS	94	CAI	CAIAPONIA	187	OLO	OLOANA
2	MIN	MINEIROS	95	RUB	RUBIATABA	188	JAN	JANDAIA
3	PLT	PLANALTIMA	96	CBV	CABRIUVA (RIO VERDE)	189	BRT	BRITANIA
4	PQE	PARQUE DAS EMAS (MINEIROS)	97	MAZ	MARZAGAO	190	NER	NEROPOLIS
5	NAV	NAVESLANDIA ( JATAI )	98	XIX	XIXA	191	FCA	FAZENDA CANADA
6	SER	SERRANOPOLIS	99	GTB	GOIATUBA	192	AMB	AMERICANO DO BRASIL
7	CHC	CHAPADAO DO CEU	100	JOV	JOVIANIA	193	PAL	PALMEIRAS
8	GNS	GOIANESIA	101	NAM	NOVA AMERICA	194	STN	SANTO ANTONIO DE GOIAS
9	SOZ	SOUZALANDIA	102	PLA	PLANALTO	195	PIL	PILOANDIA
10	ALD	AGUAS LINDAS	103	TRB	TRES BARRAS	196	MOI	MOIPORA
11	PAC	PACAEMBU (NOVO GAMA)	104	COC	CIDADE OCIDENTAL	197	BRZ	BRAZABRANTES
12	NIQ	NIQUELANDIA	105	CRS	CRISTALINA	198	CEZ	CEZARINA
13	SMA	SAO MIGUEL DO ARAGUAIA	106	PON	PONTALINA	199	GUA	GUAPO
14	JAT	JATAI	107	AGL	AGUA LIMPA (MARZAGAO)	200	NAZ	NAZARIO
15	MRO	MARA ROSA	108	ALO	ALOANDIA	201	SFE	SANTA FE DE GOIAS
16	DAV	DAVINOPOLIS	109	ANA	ANAPOLIS UNIVERSITARIA	202	COO	CORREGO DO OURO
17	CAT	CATALAO	110	ARA	ARAGARCAS	203	AMO	AMORINOPOLIS
18	IPA	IPAMERI	111	DOV	DOVERLANDIA	204	ARD	APARECIDA DO RIO DOCE
19	CPG	CAMPO ALEGRE DE GOIAS	112	JAR	JARAGUA	205	JUR	JURUMIRIM
20	EST	ESTANIFERA	113	PRI	PIRES DO RIO	206	GNI	GOIANIRA
21	GOD	GOIANDIRA	114	ORI	ORIZONA	207	ITC	ITAUCU
22	FOM	FORMOSO	115	RIQ	RIO QUENTE	208	LBU	LEOPOLDO DE BULHOES
23	STA	SANTA TEREZA DE GOIAS	116	ARN	ARUANA (TRANSMISSAO)	209	VAR	VARJAO
24	USD	SAO DOMINGOS	117	PET	PETROLINA	210	ADE	ADELANDIA
25	POS	POSSE	118	SFG	SAO FRANCISCO DE GOIAS	211	BLN	BARCELONA
26	OUV	OUVIDOR	119	ARU	ARUANA	212	ACU	ARACU
27	GAP	GOIANAPOLIS	120	ABA	ABADIANIA	213	INH	INHUMAS
28	NIG	NOVA IGUACU	121	CNO	CALDAS NOVAS	214	SAT	SANTO ANTONIO DA BARRA
29	MUT	MUTUNOPOLIS	122	CXA	CRIXAS	215	INA	INACIOLANDIA
30	MUN	MUNDO NOVO DE GOIAS	123	CBI	CORUMBAIBA	216	SEN	SENADOR CANEDO TRANSMISSAO
31	MIC	MINACU	124	VIC	VICENTINOPOLIS	217	BOF	BONFINOPOLIS
32	NAU	NOVA AURORA	125	NOP	NOVA PONTE	218	AGO	ARAGOIANIA
33	TEZ	TEREZOPOLIS	126	PIJ	PIRACANJUBA	219	CEP	CEPAIGO
34	CLG	CAMPO LIMPO DE GOIAS	127	RVE	RIO VERDE	220	TRI	TRINDADE
35	BON	BONOPOLIS	128	TUR	TURVANIA	221	CPE	CAMPESTRE
36	ENO	ESTRELA DO NORTE	129	ARR	ARARAS	222	NOV	NOVA VENEZA
37	POR	PORANGATU	130	CRA	CARAIBAS	223	INP	INDEPENDENCIA
38	BRR	BARREIRO (PORANGATU)	131	ITQ	ITIQUEIRA (FORMOSA)	224	REL	REAL
39	NPL	NOVO PLANALTO	132	SCA	SERRA DE CALDAS	225	ATL	ATLANTICO
40	CRB	CORUMBA	133	CAL	CACHOEIRA ALTA	226	CAM	CAMPINAS
41	ITJ	ITAJA	134	CAC	CACU	227	SRO	SANTA ROSA DE GOIAS
42	ITM	ITARUMA	135	PAG	PARANAIGUARA	228	FER	FERROVIARIO
43	ALX	ALEXANIA	136	CAE	CASTELANDIA	229	GOL	GOIANIA LESTE
44	PRP	PIRENOPOLIS	137	ITU	ITAGUARU	230	AER	AEROPORTO
45	ALE	ALEXANIA TRANSMISSAO	138	RVL	RIVERLANDIA (RIO VERDE)	231	ANH	ANHANGUERA
46	APO	APORE	139	MAC	MARCIANOPOLIS	232	CDZ	CALDAZINHA
47	URC	URUACU	140	CCN	CACHOEIRA NOVA	233	GOI	GOYA
48	PTE	PORTELANDIA	141	BCU	BACURI (RIO VERDE)	234	MPO	MEIA PONTE
49	ITP	ITAPACI (TRANSMISSAO)	142	MOR	MORRINHOS	235	BSC	DESTILARIA BRASIL CENTRAL
50	AMD	ALMERINDONOPOLIS	143	ARP	ARAGUAPAZ	236	SUC	SUCURI
51	ODA	OLHOS DAGUA	144	GOU	GOUVERLANDIA	237	FOG	FORMIGA
52	MOZ	MOZARLANDIA (TRANSMISSAO)	145	TQI	TAQUARI	238	MAB	MAMBAI
53	MAL	MONTE ALEGRE	146	ITN	ITUMBIARA NOVA	239	PRH	PIRANHAS T
54	PRN	PARANA	147	ITV	ITUMBIARA VELHA	240	PSL	POSSELANDIA
55	MAJ	MARAJOARA	148	QUI	QUIRINOPOLIS	241	BDG	BURITI DE GOIAS

ID	SIGLA	SUBESTAÇÃO	ID	SIGLA	SUBESTAÇÃO	ID	SIGLA	SUBESTAÇÃO
56	BJA	BOM JARDIM	149	PSS	PORTO SAO SIMAO	242	BVT	BOA VISTA
57	FIR	FIRMINOPOLIS	150	BVI	BELA VISTA (TRANSMISSAO)	243	BNT	BONITO
58	GOA	GOIAS	151	PGI	PALESTINA	244	BBS	BARBOSELANDIA
59	ITD	ITAPACI	152	AVN	ALVORADA DO NORTE	245	CJA	CARAJAS
60	URO	ROCHEDO (UEH)	153	EDA	EDEALINA	246	SMI	SAO MIGUEL DO PASSA QUATRO
61	CLD	CALCILANDIA	154	EDE	EDEIA	247	RPX	RIO DO PEIXE
62	CPN	CAMPINORTE	155	IPU	ITAPURANGA	248	XAV	XAVANTES
63	RCL	RIO CLARO JATAI MONTIVIDIU	156	MAU	MAURILANDIA	249	SRP	SANTA ROSA DO MEIA PONTE
64	AVE	AVELINOPOLIS	157	MCG	MONTES CLAROS DE GOIAS	250	PIB	PIRES BELO
65	URT	URUTAI	158	IND	INDIARA	251	CLC	COLINACU
66	BJE	BOM JESUS DE GOIAS	159	URU	URU	252	JUC	JUSCELANDIA
67	UCD	CACHOEIRA DOURADA	160	FLO	FLORES DE GOIAS	253	QBL	QUEBRA LINHA
68	MOD	MOZARLANDIA	161	ITI	ITAGUARI	254	PQN	PARQUE DAS NACOES
69	PBE	PADRE BERNARDO	162	TUV	TURVELANDIA	255	SAZ	SERRA AZUL (JATAI)
70	MAI	MAIRIPOTABA	163	OVG	OURO VERDE DE GOIAS	256	JCL	JACILANDIA
71	PJA	PROFESSOR JAMIL	164	RBO	RIO DOS BOIS (MAURILANDIA)	257	VES	VENDA SECA
72	DAI	DAIA - ANAPOLIS	165	TAQ	TAQUARAL	258	LGR	LAGOA DA SERRA
73	ACN	ACREUNA	166	ITA	ITABERAI	259	NCS	NOVA CRIXAS (TRANSMISSAO)
74	ANI	ANICUNS	167	MB2	USINA MAMBAI	260	ANV	ANTONIO DO VITTO
75	ARE	ARENOPOLIS	168	IAC	IACIARA	261	DMI	DIMIC
76	AUR	AURILANDIA	169	PAM	PALMEIRAS DE GOIAS	262	JRP	JARANAPOLIS
77	BUA	BURITI ALEGRE	170	HDR	HIDROLANDIA	263	JES	JESUPOLIS
78	CUM	CUMARI	171	DML	DAMOLANDIA	264	MOT	MONTIVIDIU T
79	SHE	SANTA HELENA	172	PRB	PARANAIBA	265	SRA	SANTA RITA DO ARAGUAIA
80	SJO	SAO JOAO DA PARAUNA	173	FAI	FAINA	266	DCP	DORCELINO PEIXOTO DE MORAES
81	SIL	SILVANIA	174	SRN	SANTA ROSA	267	CCZ	COCALZINHO
82	SJA	SAO JOAO D ALIANCA	175	ARI	AREIAS	268	PAT	PARAUNA SE ALTA TENSÃO
83	VIA	VIANOPOLIS	176	RIP	RIO PRETO	269	IPG	IPEGUARI
84	CRO	CROMINIA	177	JUS	JUSSARA	270	BTZ	BURITIZINHO
85	TAI	TAIOBA	178	SLB	SAO LUIZ DOS MONTES BELOS	271	AHZ	ALTO HORIZONTE
86	AMR	AMERICANO ( RIO VERDE )	179	IPO	IPORA	272	SAN	SANTANA
87	RTR	RETIRO / GOIAS	180	ISR	ISRAELANDIA	273	MNS	MINEIROS TRANSMISSAO
88	STE	SANTA TEREZINHA	181	ITR	ITAPIRAPUA	274	NQL	NIQUELANDIA 69KV
89	CBE	CABECEIRAS	182	NBR	NOVO BRASIL	275	PNR	PAINEIRAS
90	JUN	JUNDIAI	183	SCL	SANCLERLANDIA	276	SGN	SANTA GENOVEVA
91	CVE	CAMPOS VERDES	184	JAU	JAUPACI	277	IPE	IPE
92	PNM	PANAMA	185	PMI	PALMINOPOLIS			
93	ABU	ALTO BURITI	186	MAT	MATRINCHA			

### 3.4 Municípios afetados

Conforme previamente abordado, o evento em tela impactou toda a área de concessão da ENEL GO, todavia, em 277 das 362 subestações e em 219 dos 246 municípios da área de concessão, conforme tabelas abaixo.

Tabela 4 – Municípios afetados pelo evento.

ID	MUNICÍPIO	ID	MUNICÍPIO	ID	MUNICÍPIO
1	ABADIA DE GOIAS	74	FAZENDA NOVA	147	NOVA ROMA
2	ABADIANIA	75	FIRMINOPOLIS	148	NOVA VENEZA
3	ACREUNA	76	FLORES DE GOIAS	149	NOVO BRASIL
4	ADELANDIA	77	FORMOSA	150	NOVO PLANALTO
5	AGUA FRIA DE GOIAS	78	FORMOSO	151	ORIZONA
6	AGUA LIMPA	79	GOIANAPOLIS	152	OURO VERDE DE GOIAS
7	AGUAS LINDAS DE GOIAS	80	GOIANDIRA	153	OUVIDOR
8	ALEXANIA	81	GOIANESIA	154	PADRE BERNARDO
9	ALOANDIA	82	GOIANIA	155	PALESTINA DE GOIAS
10	ALTO HORIZONTE	83	GOIANIRA	156	PALMEIRAS DE GOIAS
11	ALTO PARAISO DE GOIAS	84	GOIAS	157	PALMINOPOLIS
12	AMARALINA	85	GOIATUBA	158	PANAMA
13	AMERICANO DO BRASIL	86	GOUVELANDIA	159	PARANAIGUARA

ID	MUNICÍPIO	ID	MUNICÍPIO	ID	MUNICÍPIO
14	ANAPOLIS	87	GUAPO	160	PARAUNA
15	ANICUNS	88	GUARAITA	161	PETROLINA DE GOIAS
16	APARECIDA DE GOIANIA	89	GUARANI DE GOIAS	162	PILAR DE GOIAS
17	APARECIDA DO RIO DOCE	90	GUARINOS	163	PIRACANJUBA
18	APORE	91	HEITORAI	164	PIRANHAS
19	ARACU	92	HIDROLANDIA	165	PIRENOPOLIS
20	ARAGARCAS	93	IACIARA	166	PIRES DO RIO
21	ARAGOIANIA	94	INACIOLANDIA	167	PLANALTINA
22	ARAGUAPAZ	95	INDIARA	168	PONTALINA
23	ARENOPOLIS	96	INHUMAS	169	PORANGATU
24	ARUANA	97	IPAMERI	170	PORTELANDIA
25	AURILANDIA	98	IPIRANGA DE GOIAS	171	POSSE
26	BALIZA	99	IPORA	172	PROFESSOR JAMIL
27	BELA VISTA DE GOIAS	100	ISRAELANDIA	173	QUIRINOPOLIS
28	BOM JARDIM DE GOIAS	101	ITABERAI	174	RIO QUENTE
29	BOM JESUS DE GOIAS	102	ITAGUARI	175	RIO VERDE
30	BONFINOPOLIS	103	ITAGUARU	176	RUBIATABA
31	BONOPOLIS	104	ITAPACI	177	SANCLERLANDIA
32	BRAZABRANTES	105	ITAPIRAPUA	178	SANTA BARBARA DE GOIAS
33	BRITANIA	106	ITAPURANGA	179	SANTA CRUZ DE GOIAS
34	BURITI ALEGRE	107	ITARUMA	180	SANTA FE DE GOIAS
35	BURITI DE GOIAS	108	ITAUCU	181	SANTA HELENA DE GOIAS
36	BURITINOPOLIS	109	ITUMBIARA	182	SANTA RITA DO ARAGUAIA
37	CABECEIRAS	110	IVOLANDIA	183	SANTA RITA DO NOVO DESTINO
38	CACHOEIRA ALTA	111	JANDAIA	184	SANTA ROSA DE GOIAS
39	CACHOEIRA DE GOIAS	112	JARAGUA	185	SANTA TEREZA DE GOIAS
40	CACHOEIRA DOURADA	113	JATAI	186	SANTA TEREZINHA DE GOIAS
41	CACU	114	JAUPACI	187	SANTO ANTONIO DA BARRA
42	CAIAPONIA	115	JESUPOLIS	188	SANTO ANTONIO DE GOIAS
43	CALDAS NOVAS	116	JOVIANIA	189	SANTO ANTONIO DO DESCOBERTO
44	CALDAZINHA	117	JUSSARA	190	SAO DOMINGOS
45	CAMPINACU	118	LAGOA SANTA	191	SAO FRANCISCO DE GOIAS
46	CAMPINORTE	119	LEOPOLDO DE BULHOES	192	SAO JOAO D ALIANCA
47	CAMPO ALEGRE DE GOIAS	120	LUZIANIA	193	SAO JOAO DA PARAUNA
48	CAMPO LIMPO DE GOIAS	121	MAIRIPOTABA	194	SAO LUIS DE MONTES BELOS
49	CAMPOS BELOS	122	MAMBAI	195	SAO LUIZ DO NORTE
50	CAMPOS VERDES	123	MARA ROSA	196	SAO MIGUEL DO ARAGUAIA
51	CASTELANDIA	124	MARZAGAO	197	SAO MIGUEL DO PASSA QUATRO
52	CATALAO	125	MATRINCHA	198	SAO SIMAO
53	CAVALCANTE	126	MAURILANDIA	199	SENADOR CANEDO
54	CEZARINA	127	MIMOSO DE GOIAS	200	SERRANOPOLIS
55	CHAPADAO DO CEU	128	MINACU	201	SILVANIA
56	CIDADE OCIDENTAL	129	MINEIROS	202	SIMOLANDIA
57	COCALZINHO DE GOIAS	130	MOIPIORA	203	SITIO D ABADIA
58	COLINAS DO SUL	131	MONTE ALEGRE DE GOIAS	204	TAQUARAL DE GOIAS
59	CORREGO DO OURO	132	MONTES CLAROS DE GOIAS	205	TERESINA DE GOIAS
60	CORUMBA DE GOIAS	133	MONTIVIDIU	206	TEREZOPOLIS DE GOIAS
61	CORUMBAIBA	134	MONTIVIDIU DO NORTE	207	TRINDADE
62	CRISTALINA	135	MORRINHOS	208	TROMBAS
63	CRIXAS	136	MOSSAMEDES	209	TURVANIA
64	CROMINIA	137	MOZARLANDIA	210	TURVELANDIA
65	CUMARI	138	MUNDO NOVO	211	UIRAPURU
66	DAMIANOPOLIS	139	MUTUNOPOLIS	212	URUACU
67	DIORAMA	140	NAZARIO	213	URUTAI
68	DIVINOPOLIS DE GOIAS	141	NEROPOLIS	214	VALPARAISO DE GOIAS
69	DOVERLANDIA	142	NIQUELANDIA	215	VARJAO
70	EDEALINA	143	NOVA AMERICA	216	VIANOPOLIS
71	EDEIA	144	NOVA AURORA	217	VICENTINOPOLIS
72	ESTRELA DO NORTE	145	NOVA CRIXAS	218	VILA BOA
73	FAINA	146	NOVA IGUACU DE GOIAS	219	VILA PROPICIO

## 4 Descrição dos danos causados ao sistema elétrico

A incidência do temporal registrado entre os dias 26 e 28 de março de 2022 causou diversos impactos na área de concessão da Enel GO.

Cerca de 54 pontos tiveram tombamento de árvores nas estruturas de alimentação de média tensão, em mais de 600 pontos na rede elétrica houve impacto de descargas atmosféricas, em mais de 70 pontos dispuseram de cabo partido ocasionado por fortes ventos e mais de 360 pontos foram impactados por vendavais. Aproximadamente 70,6% do CHI está associado às causas de ventos e 19,6 % devido à descargas atmosféricas.

A fim de possibilitar melhor entendimento da importância dos equipamentos afetados na concessão da ENEL GO durante período do Evento, apresenta-se na tabela 5 a hierarquia dos equipamentos da rede de distribuição, assim como a descrição detalhada destes.

Hierarquia	Sigla	Nome do Equipamento
1	DJ/RE/SE	Disjuntor/ Religador/ Chave Telecomandada
2	CH	Chave fusível
3	TF	Transformador

Tabela 5 – Importância dos equipamentos para o sistema elétrico em termos de hierarquia.

**Religadores automáticos** – são equipamentos de interrupção de corrente elétrica dotados de uma determinada capacidade de repetição em operação de abertura e fechamento de um circuito, durante a ocorrência de um defeito.

**Disjuntor** – é um interruptor elétrico projetado para proteger um circuito elétrico de danos causados por falhas na alimentação elétrica, principalmente devido a situações de sobrecorrentes, causadas por exemplo por excesso de carga ou um curto-circuito.

**Chave fusível** – é um dispositivo fusível no qual o porta-fusível pode ser manipulado de forma a obter uma distância de seccionamento, sem que haja separação física entre o porta-fusível e a base. É um equipamento destinado a proteção de sobrecorrentes de circuitos primários utilizados em redes aéreas de distribuição urbana e rural e em pequenas subestações de consumidor e de concessionária. É dotada de um elemento fusível que responde pelas características básicas de sua operação.

**Transformador** – é um dispositivo destinado a modificar os níveis de tensão e corrente elétrica, mantendo potência elétrica praticamente constante, de um circuito a outro, modificando também os valores das impedâncias elétricas de um circuito elétrico.

Adicionalmente, para conhecimento segue a descrição detalhada abaixo:

**Alimentador** – linha elétrica destinada a transportar energia elétrica em média tensão.

**Condutor de energia** – é o meio pelo qual se transporta potência desde um determinado ponto, denominada fonte ou alimentação, até um terminal consumidor.

**Para-raios** – são equipamentos protetores de linhas de transmissão e distribuição aéreas contra sobretensões causadas por manobras de chaves ou descargas atmosféricas.

**Chave faca** – é um tipo de dispositivo destinado a isolar (seccionar) partes (subsistemas, equipamentos, etc.) de circuitos elétricos. São instaladas em postes de energia e redes de distribuição elétrica, visando seccionar a rede para minimizar os efeitos das interrupções.

**Isoladores** – são elementos sólidos dotados de propriedades mecânicas, capazes de suportar os esforços produzidos pelos condutores. Eletricamente, exercem a função de isolar os condutores, submetidos a uma diferença de potencial em relação terra (estrutura suporte) ou em relação a um outro condutor de fase.

**Ramal de ligação** - conjunto de condutores e acessórios instalados entre o ponto de derivação do sistema de distribuição da distribuidora e o ponto de conexão das instalações de utilização do acessante.

### 4.1 Equipamentos afetados e sua hierarquia de importância para o sistema

Adicionalmente, segue abaixo a tabela 6, que demonstra o detalhamento da quantidade e o total de equipamentos afetados.

Dispositivo	Quantidade
DJ/RE/SE	53
CH	699
TF	654
<b>Total Geral</b>	<b>1.406</b>

Tabela 6 – Equipamentos afetados no período do evento.

O ANEXO I deste documento apresenta, na íntegra, a relação destas interrupções.

### 4.2 Clientes afetados e impactos globais

Em análise ao número de clientes interrompidos – CI na área de concessão da ENEL GO, a figura abaixo apresenta a atipicidade vivenciada entre os dias 26 e 28 de março de 2022, data esta que, conforme laudo meteorológico emitido por empresa especializada, a referida concessão passou por um período de condições climáticas de extrema severidade.

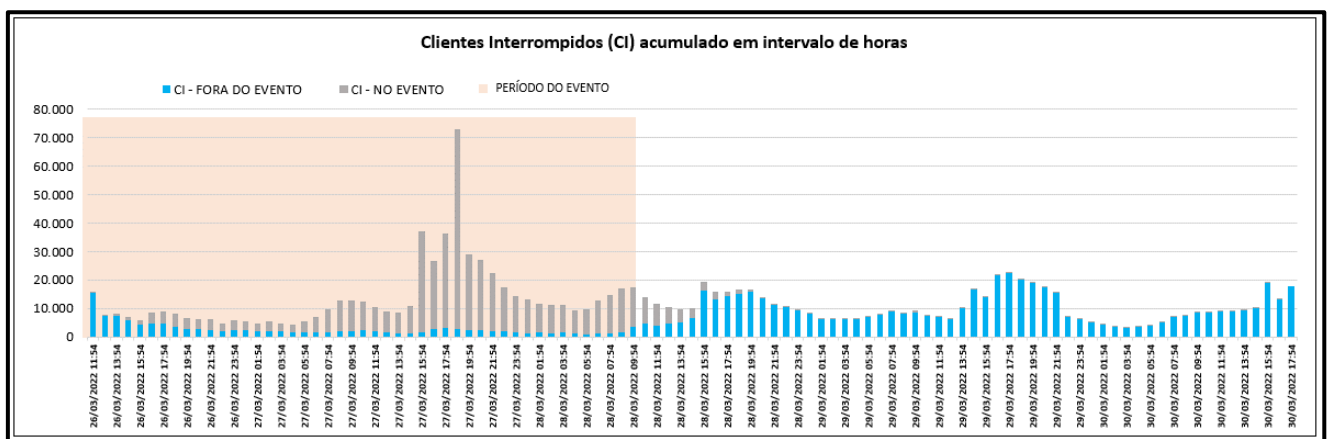


Figura 12-Clientes interrompidos – CI em intervalos de horas

Na figura acima, as barras na cor cinza representam os clientes interrompidos oriundos das ocorrências por Situação de emergência e as barras em azul retratam os demais clientes interrompidos. Destacou-se em laranja o intervalo do evento, para elencar as seguintes situações:

- Anterior ao evento, 16.144 clientes estavam desligados por diversas causas.

- Durante o período do evento, registrou-se um pico máximo de 72.917 clientes desligados, resultantes daqueles que já estavam desligados antes do início do evento e aqueles que ficaram sem energia durante o período do evento.
- O restabelecimento se deu progressivamente de tal forma que após 12 horas do fim do evento aproximadamente 11.668 (do pico de 72.917) clientes permaneciam desligados, o que demonstra o esforço da distribuidora para reestabelecer o serviço no menor tempo possível, em situações de emergência.

Na figura abaixo é apresentada outra visão da quantidade de clientes interrompidos, a qual está associada ao início da ocorrência independentemente do tempo do restabelecimento.

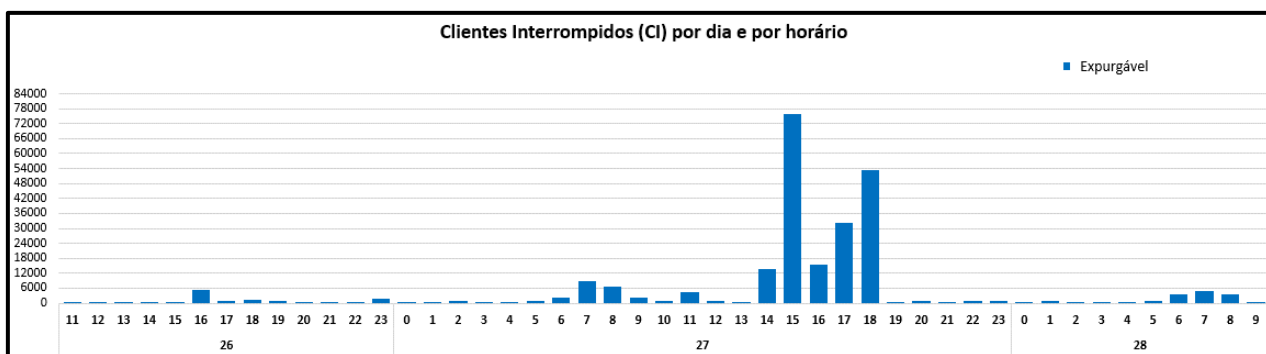
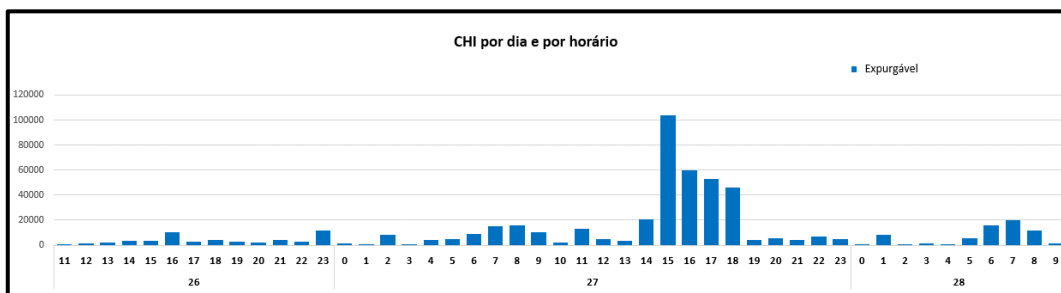


Figura 13 - CI por dia e por Horário

A Figura 13 permite calcular o CI das ocorrências emergenciais associadas ao evento, uma vez que a contabilização é feita uma única vez para cada interrupção (uma ocorrência emergencial pode ter várias interrupções associadas). Em outras palavras, na figura acima um cliente aparecerá uma única vez em um determinado horário, em relação ao início da mesma ocorrência emergencial.

Em termos de Consumidor Hora Interrompido – CHI, a Figura 14 apresenta seu comportamento ao longo dos dias 26 a 28 de março de 2022. Observa-se que, o CHI acumulado expurgável, resultante da somatória das interrupções decorrentes do evento, resultou em um montante de 522.366,21 CHI.



CHI Expurgável																									
DIA_HORA	0	1	2	3	4	5	6	7	8	9	10	11	12	13	14	15	16	17	18	19	20	21	22	23	Total Geral
26												217,82	1.361,41	2.105,13	3.349,08	3.291,53	10.677,37	2.878,85	4.096,11	3.080,40	2.389,89	3.868,14	3.022,30	12.090,88	52.428,93
27	1.331,60	668,69	8.295,13	794,87	4.529,40	4.757,84	8.841,10	15.233,59	15.756,01	10.558,90	2.309,21	13.188,18	4.562,15	3.507,84	20.393,48	103.804,79	60.065,18	52.890,14	45.972,41	4.014,13	5.862,60	4.297,55	6.809,73	4.809,81	403.254,34
28	176,51	8.187,43	746,23	1.192,25	918,80	5.893,03	16.164,70	19.947,78	11.858,15	1.598,06															66.682,94
Total Geral																									522.366,21

Figura 14 - CHI por dia e por horário

Na Figura 14, os valores estão acumulados de acordo com o início da ocorrência, o que permite avaliar o horário de maior impacto em termos de abrangência e duração das interrupções. No evento em tela, a maior quantidade de CHI aconteceu devido às interrupções que iniciaram no período das 15:00h do dia 27/03.

### 4.3 Síntese das informações técnicas do evento

A tabela 7 apresenta uma síntese de informações relevantes a respeito do impacto do evento em tela e das interrupções decorrentes deste.

Relatório	ISE 10 03/2022 – GO	Evento	01-0062/ENEL – GO	Período:	Início (dd/mm/aaaa hh:mm:ss) 26/03/2022 11:30	Fim <sup>1</sup> (dd/mm/aaaa hh:mm:ss) 28/03/2022 10:00
<b>ABRANGÊNCIA DO LAUDO METEOROLÓGICO PARA VERIFICAÇÃO DE EXPURGO DE SITUAÇÃO DE EMERGÊNCIA</b>						
Abadia De Goias, Abadiania, Acreuna, Adelandia, Agua Fria De Goias, Agua Limpa, Aguas Lindas De Goias, Alexania, Aloandia, Alto Horizonte, Alto Paraíso De Goias, Amaralina, Americano Do Brasil, Anapolis, Anicuns, Aparecida De Goiania, Aparecida Do Rio Doce, Apore, Aracu, Aragarcas, Aragoiania, Araguapaz, Arenopolis, Aruana, Aurilandia, Baliza, Bela Vista De Goias, Bom Jardim De Goias, Bom Jesus De Goias, Bonfinopolis, Bonopolis, Brazabrantes, Britania, Buriti Alegre, Buriti De Goias, Buritinopolis, Cabeceiras, Cachoeira Alta, Cachoeira De Goias, Cachoeira Dourada, Cacu, Caiaponia, Caldas Novas, Caldazinha, Campinacu, Campinorte, Campo Alegre De Goias, Campo Limpo De Goias, Campos Belos, Campos Verdes, Castelandia, Catalao, Cavalcante, Cezarina, Chapadao Do Ceu, Cidade Ocidental, Cocalzinho De Goias, Colinas Do Sul, Corrego Do Ouro, Corumba De Goias, Corumbaiba, Cristalina, Crixas, Crominia, Cumari, Damianopolis, Diorama, Divinopolis De Goias, Doverlandia, Edealina, Edeia, Estrela Do Norte, Faina, Fazenda Nova, Firminopolis, Flores De Goias, Formosa, Formoso, Goianapolis, Goiandira, Goianesia, Goiania, Goianira, Goias, Goiatuba, Gouvelandia, Guapo, Guaraita, Guarani De Goias, Guarinos, Heitorai, Hidrolandia, Iaciara, Inaciolandia, Indiara, Inhumas, Ipameri, Ipiranga De Goias, Ipora, Israelandia, Itaberaí, Itaguari, Itaguaru, Itapaci, Itapirapua, Itapuranga, Itaruma, Itaucu, Itumbiara, Ivolandia, Jandaia, Jaragua, Jatai, Jaupaci, Jesupolis, Joviania, Jussara, Lagoa Santa, Leopoldo De Bulhoes, Luziania, Mairipotaba, Mambai, Mara Rosa, Marzagao, Matrincha, Maurilandia, Mimoso De Goias, Minacu, Mineiros, Moipora, Monte Alegre De Goias, Montes Claros De Goias, Montividiu, Montividiu Do Norte, Morrinhos, Mossamedes, Mozarlandia, Mundo Novo, Mutunopolis, Nazario, Neropolis, Niquelandia, Nova America, Nova Aurora, Nova Crixas, Nova Iguacu De Goias, Nova Roma, Nova Veneza, Novo Brasil, Novo Planalto, Orizona, Ouro Verde De Goias, Ouvidor, Padre Bernardo, Palestina De Goias, Palmeiras De Goias, Palminopolis, Panama, Paranaiguara, Parauna, Petrolina De Goias, Pilar De Goias, Piracanjuba, Piranhas, Pirenopolis, Pires Do Rio, Planaltina, Pontalina, Porangatu, Portelandia, Posse, Professor Jamil, Quirinopolis, Rio Quente, Rio Verde, Rubiataba, Sanclerlandia, Santa Barbara De Goias, Santa Cruz De Goias, Santa Fe De Goias, Santa Helena De Goias, Santa Rita Do Araguaia, Santa Rita Do Novo Destino, Santa Rosa De Goias, Santa Tereza De Goias, Santa Terezinha De Goias, Santo Antonio Da Barra, Santo Antonio De Goias, Santo Antonio Do Descoberto, Sao Domingos, Sao Francisco De Goias, Sao Joao D Alianca, Sao Joao Da Parauna, Sao Luis De Montes Belos, Sao Luiz Do Norte, Sao Miguel Do Araguaia, Sao Miguel Do Passa Quatro, Sao Simao, Senador Canedo, Serranopolis, Sylvania, Simolandia, Sitio D Abadia, Taquaral De Goias, Teresina De Goias, Terezopolis De Goias, Trindade, Trombas, Turvania, Turvelandia, Uirapuru, Uruacu, Urutai, Valparaiso De Goias, Varjao, Vianopolis, Vicentinopolis, Vila Boa, Vila Propicio.						
ITEM	DESCRIÇÃO	VALOR	UNIDADE			
1	Tempo Médio de Preparação das equipes durante o período do evento	239	min			
2	Tempo Médio de Deslocamento das equipes durante o período do evento	58	min			
3	Tempo Médio de Execução das obras durante o período do evento	81	min			
4	Quantidade de municípios afetados durante o período do evento	219	-			
5	Quantidade de subestações afetadas durante o período do evento	277	-			
6	Data e hora do início da primeira ocorrência com causas expurgáveis	26/03/2022 11:54	dd/mm/aaaa hh:mm			

7	Data e hora do término da última ocorrência com causas expurgáveis	28/03/2022 09:56	dd/mm/aaaa hh:mm
8	Soma dos CHI das interrupções associadas ao evento e causas expurgáveis	522.366,21	hora
9	Número de unidades consumidoras atingidas (CI) com causas expurgáveis	252.182	-
10	Média da duração das interrupções com causas expurgáveis (CHI/CI)	6,52	hora
11	Duração da interrupção mais longa com causas expurgáveis	71,66	hora

Tabela 7 – Síntese de informações gerais do evento.

<sup>1</sup>Considerando que a Operação da Enel Goiás toma conhecimento somente no início da manhã da maior parte das ocorrências iniciadas no período da madrugada, ou seja, até 9h, quando um laudo abrange os horários da madrugada até 8h59min o horário de fim do evento para a devida a regional é estendido até este horário visando abranger todas as ocorrências provocadas pelo evento climático.

## 5 Relato técnico sobre a intervenção realizada para restabelecimento

Em qualquer evento de situação de emergência, a rede de distribuição registra ocorrências emergenciais que podem estar associadas ao meio ambiente (não gerenciáveis) ou relacionadas à operação do sistema (gerenciáveis). Nesse sentido, é importante destacar que, em qualquer situação, a ENEL GO despacha suas equipes de forma eficiente sem distinção da causa raiz, uma vez que o fato gerador somente é confirmado in loco, incluindo as ocorrências sem serviços executados (por exemplo, defeito interno), que podem atrasar o atendimento de ocorrências com desligamentos oriundos do sistema da distribuidora.

Assim, a fim de agilizar o reestabelecimento do serviço, além das equipes de atendimento de emergência, foram mobilizadas as equipes de combate a perdas, corte/religa, construção de rede, técnicos do sistema elétrico.

Pode ser observado nas evidências do Item 6.1 que o temporal registrado impactou vários pontos com alagamento de ruas e queda de árvores. Também foram observadas em várias ocorrências, relatos de equipes a respeito do mau tempo, relatando atolamentos em estradas rurais, dificuldade de acesso e árvores durante o percurso. Estas foram algumas das dificuldades encontradas pelas equipes para realizar os atendimentos das ocorrências emergenciais.

Neste cenário, durante o período do evento, entre 26 e 28 de Março de 2022, observa-se nas imagens a seguir os atendimentos realizados, as equipes e o número de ocorrências iniciadas durante o evento.

Assim, adiante serão apresentadas, com maior nível de detalhes, as ações adotadas pela distribuidora.

### 5.1 Contingente de técnicos utilizados nos serviços e tempos de atendimento

Nas figuras abaixo o número de ocorrências estão associadas ao dia de início da ocorrência, sendo que cada uma delas é contabilizada apenas uma vez, respeitando os dias do evento climático e independentemente do tempo do reestabelecimento. Dentro da gestão da empresa destaca-se na Figura 16 os atendimentos realizados para atender as ocorrências emergenciais iniciadas no período do evento (Figura 15). Na Figura 17 ilustra a quantidade de turnos para atendimento das ocorrências emergenciais. Ressalta-se que para o atendimento de algumas ocorrências fez-se necessária a alocação de mais de uma equipe.

Anterior ao evento 556 ocorrências estavam ativas, por diversas causas.



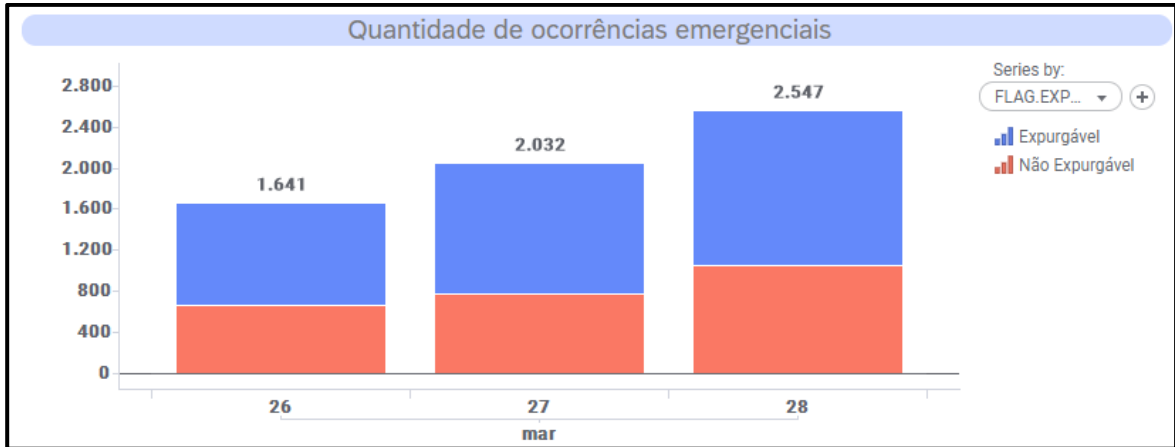


Figura 15 - Ocorrências emergenciais no período do evento por dia

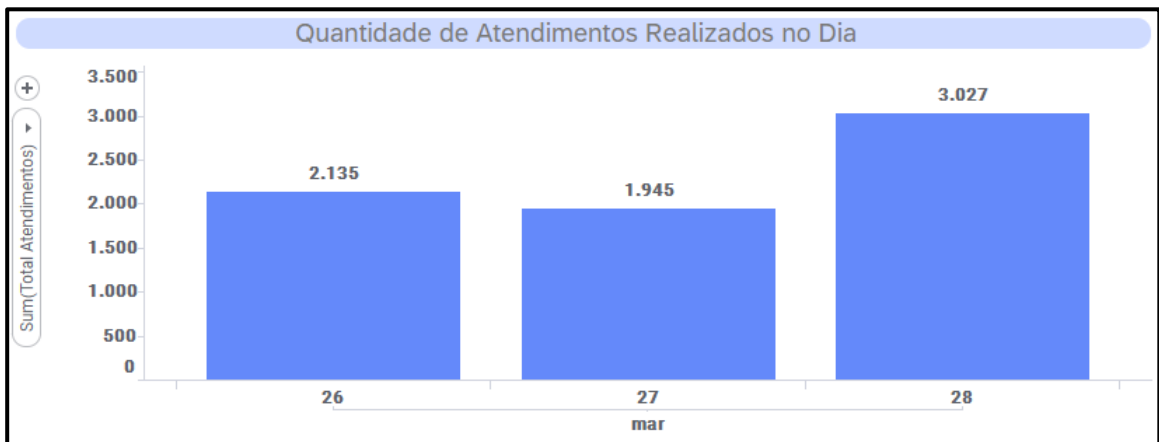


Figura 16 - Atendimentos realizados pelas equipes no período do evento por dia

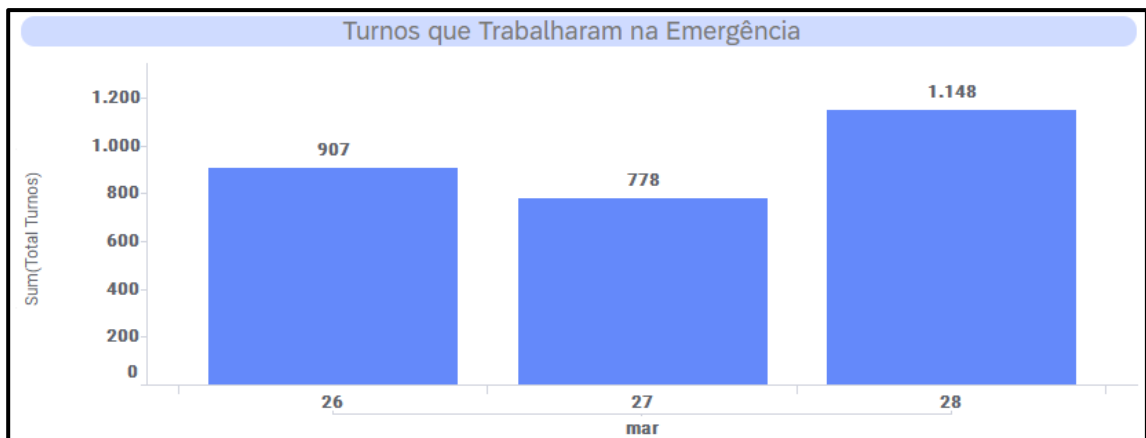


Figura 17 - Equipes no período do evento por dia

## 5.2 Tempos médios de atendimento

Apresenta-se na Figura 18 informações a respeito dos tempos médios de atendimento das equipes de campo durante a vivência do evento (início 26/03/2022 às 11:30 e Fim 28/03/2022 às 10:00) e nas imagens (Figura 19 a Figura 27), destaca-se as informações a respeito dos tempos médios de atendimento das equipes de campo durante a vivência do evento por regional, incluindo as ocorrências classificadas como situação de emergência.

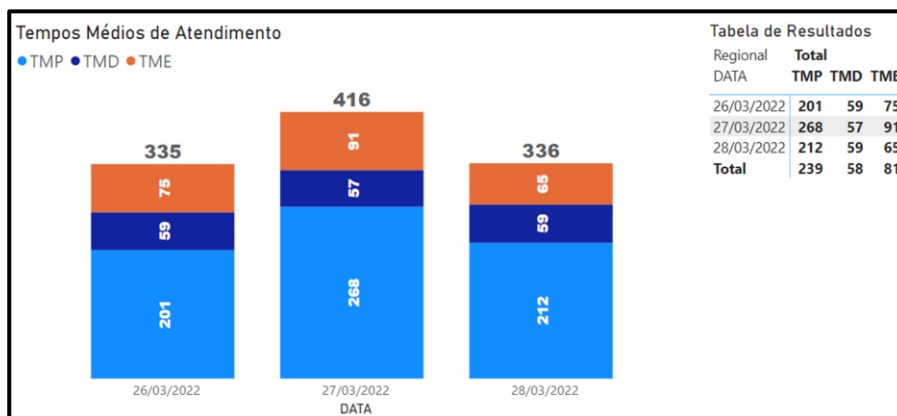


Figura 18 - Tempos de atendimento registrados no período do evento (início 26/03/2022 às 11:30 e Fim 28/03/2022 às 10:00)

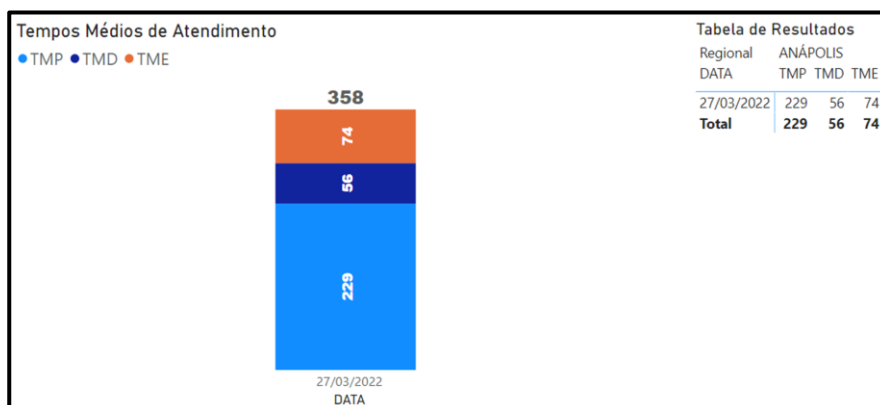


Figura 19 - Tempos de atendimento registrados no período do evento (Regional Anápolis - início 26/03/2022 às 23:30 e Fim 27/03/2022 às 19:30)

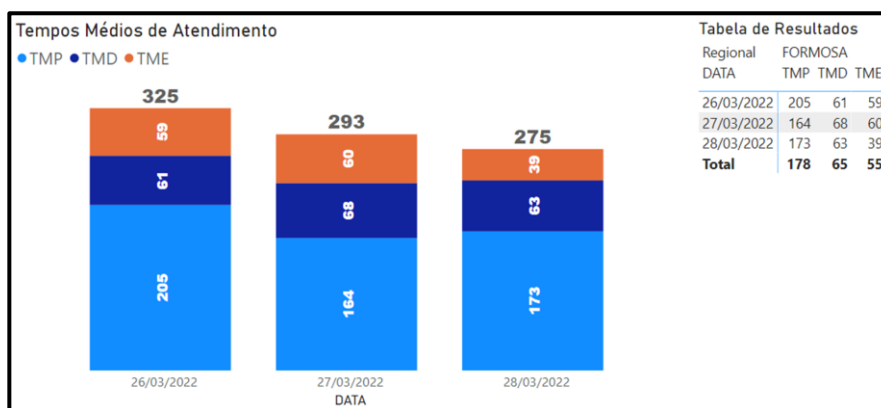


Figura 20 - Tempos de atendimento registrados no período do evento (Regional Formosa - início 26/03/2022 às 14:30 e Fim 28/03/2022 às 08:59)

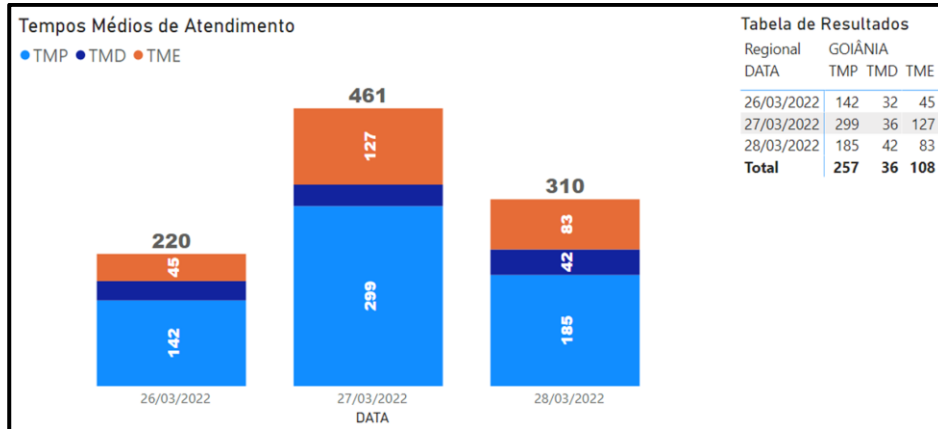


Figura 21 - Tempos de atendimento registrados no período do evento (Regional Goiânia - início 26/03/2022 às 18:30 e Fim 28/03/2022 às 08:59)

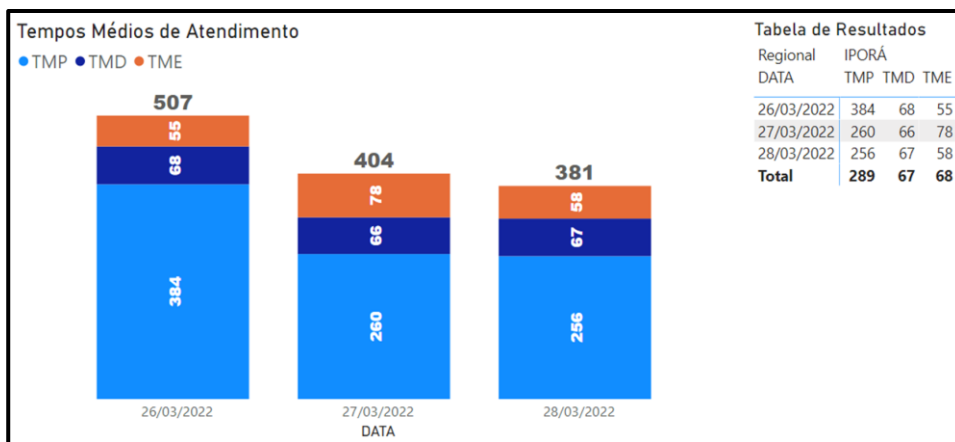


Figura 22 - Tempos de atendimento registrados no período do evento (Regional Iporá - início 26/03/2022 às 12:00 e Fim 28/03/2022 às 08:59)

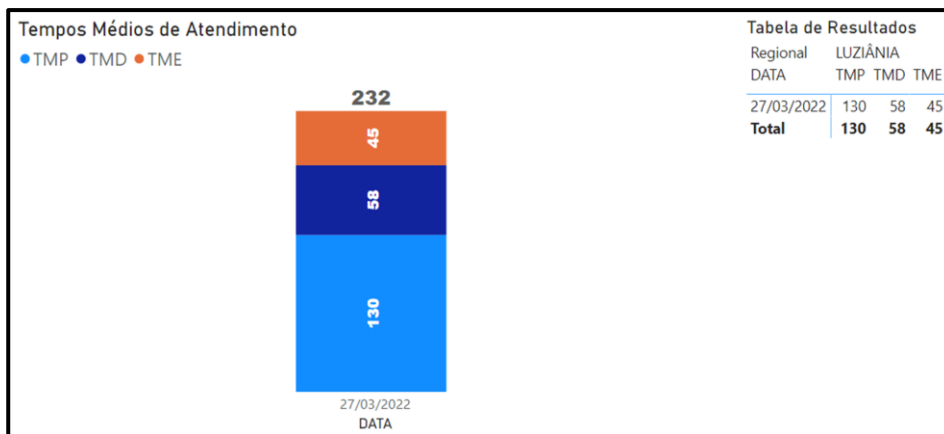


Figura 23 - Tempos de atendimento registrados no período do evento (Regional Luziânia - início 27/03/2022 às 13:00 e Fim 27/03/2022 às 16:30)

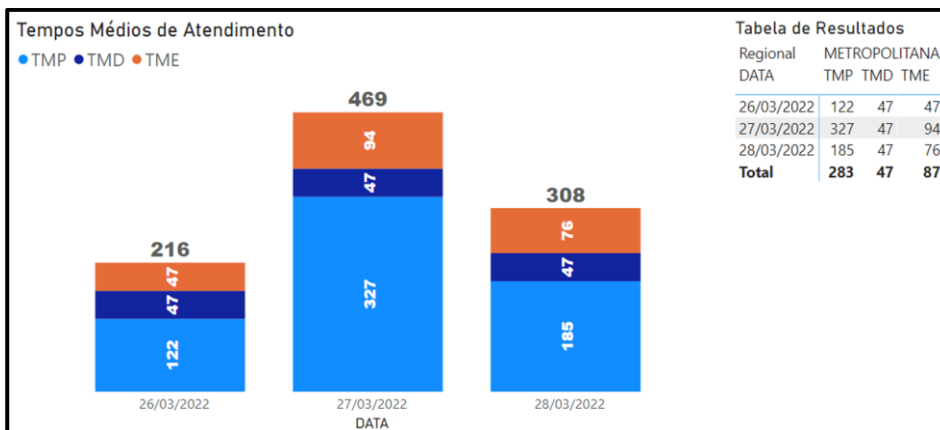


Figura 24 - Tempos de atendimento registrados no período do evento (Regional Metropolitana - início 26/03/2022 às 18:30 e Fim 28/03/2022 às 08:59)

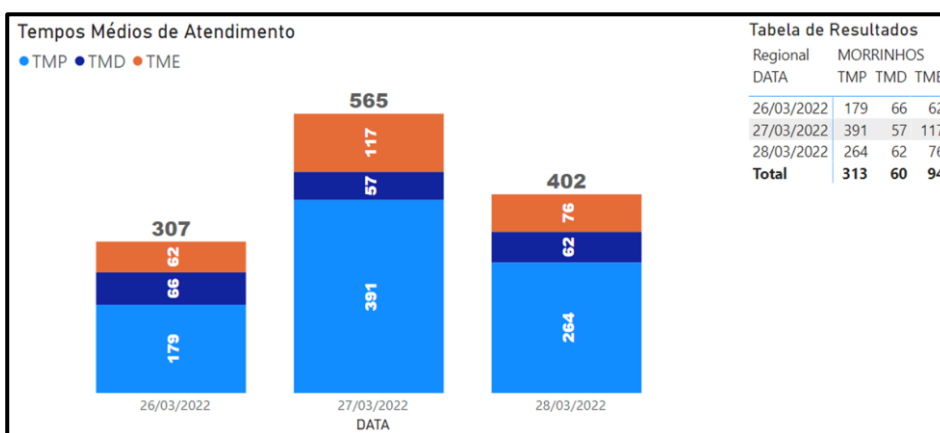


Figura 25 - Tempos de atendimento registrados no período do evento (Regional Morrinhos - início 26/03/2022 às 12:30 e Fim 28/03/2022 às 10:00)

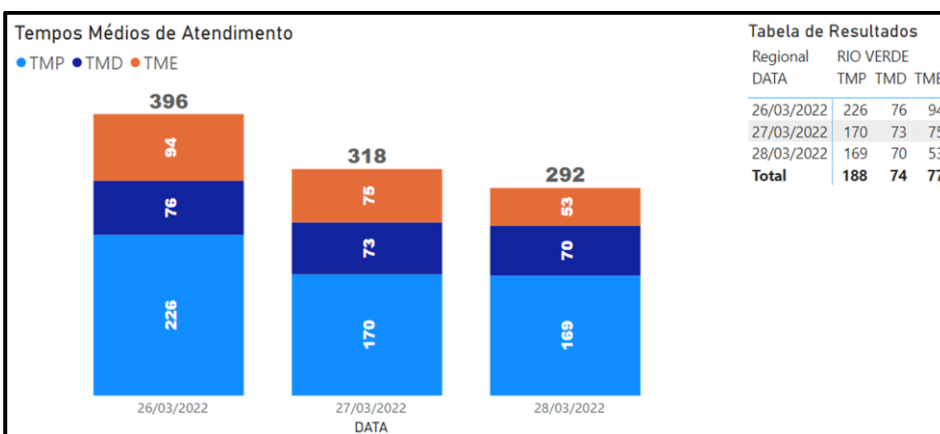


Figura 26 - Tempos de atendimento registrados no período do evento (Regional Rio Verde - início 26/03/2022 às 11:30 e Fim 28/03/2022 às 08:59)

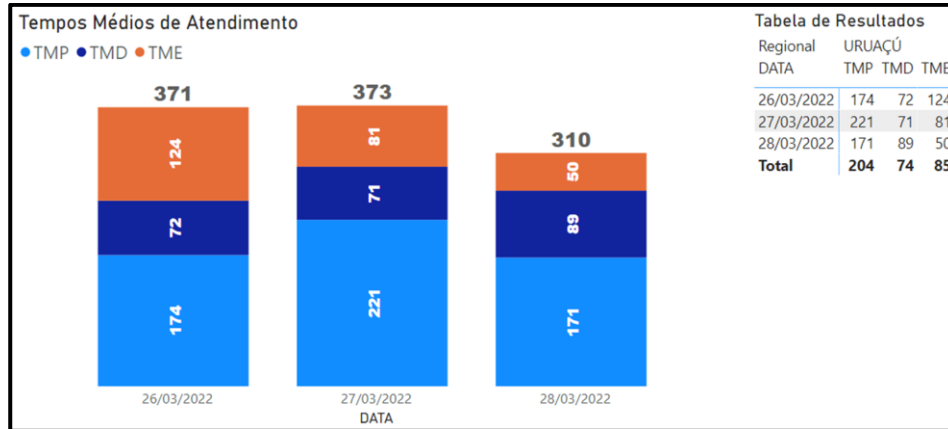


Figura 27 - Tempos de atendimento registrados no período do evento (Regional Uruaçu - início 26/03/2022 às 12:30 e Fim 28/03/2022 às 08:59)

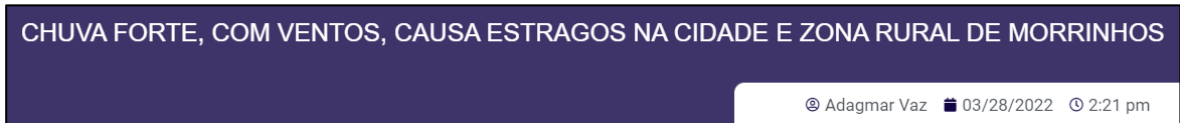
Conforme mostrado nas figuras acima, o aumento de ocorrências no período do evento também trouxe um aumento nas parcelas dos tempos médios de atendimento (preparo deslocamento e execução). Note-se ainda que, a parcela mais impactada foi o tempo médio de preparo (TMP), em função da quantidade de ocorrências que ficaram em tempo de espera.

## 6 Evidências do evento

Seguem no subitem abaixo as matérias jornalísticas que evidenciam a severidade e abrangência do evento relatado.

### 6.1 Matérias jornalísticas


Apresenta-se abaixo diversas reportagens a respeito do evento ocorrido entre os dias 26 a 28 de março 2022.





Fonte: GO gov.br

Link: <https://morrinhos.go.gov.br/130555-2/>



Fonte: Instagram Mais Goiás

Link: <https://www.instagram.com/tv/Cbn14E9j0B4/?igshid=YmMyMTA2M2Y=>





**Prefeitura de Morrinhos**

Há 1 hora · 🌐



📢 **Atenção,**

Fiquem atentos ao comunicado da ... [Ver mais](#)

# Atenção

## A Prefeitura alerta produtores rurais aos cuidados com as barragens

Com **previsão de fortes chuvas** para este **domingo e segunda-feira, 27 e 28** de março, a Superintendência de Meio Ambiente de Morrinhos, **avisa aos produtores** rurais que tenham barragens em suas propriedades para os riscos à segurança do meio ambiente e da população. No momento é **recomendado** que sejam **abertos seus extravasores laterais** e a **descarga de fundo** das barragens.



**Na área urbana, a SMMA alerta para o risco de deslizamentos e queda de galhos e árvores!**

**CORPO DE BOMBEIROS**  
193

**SMMA**  
(64)3417.2039

**SUPERINTENDENTE RENAN ÁVILA**  
(62)98180.2077

**GERÊNCIA DE POSTURAS**  
(64)3417.2086 📞

**CALL CENTER**  
(64)3417.2095 e 156




[www.morrinhos.go.gov.br](http://www.morrinhos.go.gov.br)



2

1 compartilhamento

 **Prefeitura de Morrinhos** há 3 minutos · 🌐

A Prefeitura de Morrinhos, por meio da Assessoria de Comunicação, reforça alerta para comunidade, sobre a grande quantidade de árvores e galhos caídos nas vias públicas, além de fiação elétrica exposta por diversos setores do município.

Neste momento, uma força-tarefa liderada pelas equipes da Secretaria de Obras, Defesa Civil, Gerência de Posturas, Corpo de Bombeiros, Polícias e outros órgãos fazem orientações, atendimentos e apoios nos locais onde a chuva, acompanhada de ventos fortes, causou transtornos e dificultou a mobilidade urbana.
















Fonte: Prefeitura de Morrinhos e/ou Acervo Interno Enel GO



## ANEXO I - Relação de ocorrências emergências expurgáveis

Relatório: ISE 10 03/2022 – GO	Evento: 01-0062/ENEL – GO	Período:	Início (dd/mm/aaaa hh:mm:ss) 26/03/2022 11:30	Fim <sup>1</sup> (dd/mm/aaaa hh:mm:ss) 28/03/2022 10:00
<b>ABRANGÊNCIA DO LAUDO METEOROLÓGICO</b>				
Abadia De Goiás, Abadiania, Acreuna, Adelandia, Agua Fria De Goiás, Agua Limpa, Aguas Lindas De Goiás, Alexania, Aloandia, Alto Horizonte, Alto Paraíso De Goiás, Amaralina, Americano Do Brasil, Anapolis, Anicuns, Aparecida De Goiania, Aparecida Do Rio Doce, Apore, Aracu, Aragarcas, Aragoiania, Araguapaz, Arenopolis, Aruana, Aurilandia, Baliza, Bela Vista De Goiás, Bom Jardim De Goiás, Bom Jesus De Goiás, Bonfinopolis, Bonopolis, Brazabrantes, Britania, Buriti Alegre, Buriti De Goiás, Buritinopolis, Cabeceiras, Cachoeira Alta, Cachoeira De Goiás, Cachoeira Dourada, Cacu, Caiaponia, Caldas Novas, Caldazinha, Campinacu, Campinorte, Campo Alegre De Goiás, Campo Limpo De Goiás, Campos Belos, Campos Verdes, Castelândia, Catalao, Cavalcante, Cezarina, Chapadao Do Ceu, Cidade Ocidental, Cocalzinho De Goiás, Colinas Do Sul, Corrego Do Ouro, Corumba De Goiás, Corumbaiba, Cristalina, Crixas, Crominia, Cumari, Damianopolis, Diorama, Divinopolis De Goiás, Doverlandia, Edealina, Edeia, Estrela Do Norte, Faina, Fazenda Nova, Firminopolis, Flores De Goiás, Formosa, Formoso, Goianapolis, Goiandira, Goianesia, Goiania, Goianira, Goiás, Goiatuba, Gouvelandia, Guapo, Guaraita, Guarani De Goiás, Guarinos, Heitorai, Hidrolandia, Iaciara, Inaciolandia, Indiara, Inhumas, Ipameri, Ipiranga De Goiás, Ipora, Israelandia, Itaberai, Itaguari, Itaguaru, Itapaci, Itapirapua, Itapuranga, Itaruma, Itaucu, Itumbiara, Ivolandia, Jandaia, Jaragua, Jatai, Jaupaci, Jesupolis, Joviania, Jussara, Lagoa Santa, Leopoldo De Bulhoes, Luziania, Mairipotaba, Mambai, Mara Rosa, Marzagao, Matrincha, Maurilandia, Mimoso De Goiás, Minacu, Mineiros, Moipora, Monte Alegre De Goiás, Montes Claros De Goiás, Montividiu, Montividiu Do Norte, Morrinhos, Mossamedes, Mozarlandia, Mundo Novo, Mutunopolis, Nazario, Neropolis, Niquelandia, Nova America, Nova Aurora, Nova Crixas, Nova Iguacu De Goiás, Nova Roma, Nova Veneza, Novo Brasil, Novo Planalto, Orizona, Ouro Verde De Goiás, Ouvidor, Padre Bernardo, Palestina De Goiás, Palmeiras De Goiás, Palminopolis, Panama, Paranaiguara, Parauna, Petrolina De Goiás, Pilar De Goiás, Piraicanjuba, Piranhas, Pirenopolis, Pires Do Rio, Planaltina, Pontalina, Porangatu, Portelandia, Posse, Professor Jamil, Quirinopolis, Rio Quente, Rio Verde, Rubiataba, Sanclerlandia, Santa Barbara De Goiás, Santa Cruz De Goiás, Santa Fe De Goiás, Santa Helena De Goiás, Santa Rita Do Araguaia, Santa Rita Do Novo Destino, Santa Rosa De Goiás, Santa Tereza De Goiás, Santa Terezinha De Goiás, Santo Antonio Da Barra, Santo Antonio De Goiás, Santo Antonio Do Descoberto, Sao Domingos, Sao Francisco De Goiás, Sao Joao D Alianca, Sao Joao Da Parauna, Sao Luis De Montes Belos, Sao Luiz Do Norte, Sao Miguel Do Araguaia, Sao Miguel Do Passa Quatro, Sao Simao, Senador Canedo, Serranopolis, Sylvania, Simolandia, Sitio D Abadia, Taquaral De Goiás, Teresina De Goiás, Terezopolis De Goiás, Trindade, Trombas, Turvania, Turvelandia, Uirapuru, Uruacu, Urutai, Valparaiso De Goiás, Varjao, Vianopolis, Vicentinopolis, Vila Boa, Vila Propicio.				

Tabela 8 – Tabela Resumo do evento.

Segue abaixo a tabela resumo relativo às interrupções expurgadas por Situação de Emergência para o período do evento supracitado, bem como o limite de CHI da Distribuidora.

RESUMO			
TOTAL DE INTERRUPTÕES	TOTAL CHI	TOTAL CI	LIMITE CHI
2.230	522.366,21	252.182	490.173,71

Tabela 9 – Tabela Resumo das interrupções versus limite CHI.

Segue ainda a relação, na íntegra, a lista de interrupções com o devido detalhamento das informações.

















607 2	3	2022	14889	2	54	GD121610 79	20223115198	1	3	26/03/2022 18:04:24	26/03/2022 19:35:00	Interna-Não programada-Meio ambiente- Vento	13800	12	20783	18,12
607 2	3	2022	14880	1	267	CD122223 73	20223115203	1	3	26/03/2022 18:05:46	28/03/2022 10:11:00	Interna-Não programada-Meio ambiente- Vento	13800	1	5028	40,09
607 2	3	2022	14953	1	19	11800060 85	20223115210	1	3	26/03/2022 18:08:16	27/03/2022 13:24:00	Interna-Não programada-Meio ambiente- Vento	220	1	20567	19,26
607 2	3	2022	14943	2	197	40200771 75	20223115213	1	3	26/03/2022 18:08:48	27/03/2022 00:52:00	Interna-Não programada-Meio ambiente- Vento	220	1	14290	6,72
607 2	3	2022	14962	1	151	MI120002 31	20223115217	1	3	26/03/2022 18:03:16	26/03/2022 22:31:00	Interna-Não programada-Meio ambiente- Descarga Atmosférica	13800	13	15140	58,01
607 2	3	2022	14921	3	8	24400321 59	20223115221	1	3	26/03/2022 18:09:54	26/03/2022 22:45:00	Interna-Não programada-Meio ambiente- Vento	220	1	11909	4,58
607 2	3	2022	14912	1	301	PX211212 57	20223115232	1	3	26/03/2022 18:11:54	26/03/2022 23:06:00	Interna-Não programada-Meio ambiente- Descarga Atmosférica	220	1	6756	4,90
607 2	3	2022	14938	2	105	JR1128488 8	20223115234	1	3	26/03/2022 16:46:57	26/03/2022 21:34:00	Interna-Não programada-Meio ambiente- Vento	220	65	13741	310,9 7
607 2	3	2022	15748	1	470	OZ122972 16	20223115239	1	3	26/03/2022 16:14:13	26/03/2022 21:01:00	Interna-Não programada-Meio ambiente- Descarga Atmosférica	13800	6	11701	28,68
607 2	3	2022	14876	1	23	12500602 69	20223115248	1	3	26/03/2022 18:17:06	26/03/2022 22:37:00	Interna-Não programada-Meio ambiente- Vento	220	1	10258	4,33
607 2	3	2022	14962	32	151	PK120472 33	20223115251	1	3	26/03/2022 18:07:54	26/03/2022 20:15:00	Interna-Não programada-Meio ambiente- Vento	34500	13	15140	27,54
607 2	3	2022	14943	3	197	IH1223045 4	20223115252	1	3	26/03/2022 18:18:00	26/03/2022 23:27:00	Interna-Não programada-Meio ambiente- Descarga Atmosférica	13800	1	14290	5,15
607 2	3	2022	14972	3	162	PJ1222340 7	20223115255	1	3	26/03/2022 18:19:05	26/03/2022 23:15:00	Interna-Não programada-Meio ambiente- Vento	13800	2	2353	9,86
607 2	3	2022	14867	1	11	AG122077 59	20223115256	1	3	26/03/2022 18:05:18	26/03/2022 20:01:00	Interna-Não programada-Meio ambiente- Vento	13800	217	8226	418,4 5
607 2	3	2022	14955	3	384	IT2100009 7	20223115265	1	3	26/03/2022 18:21:03	26/03/2022 22:10:00	Interna-Não programada-Meio ambiente- Vento	220	1	5718	3,82
607 2	3	2022	14941	2	92	IU1201485 5	20223115277	1	3	26/03/2022 16:26:40	26/03/2022 19:40:00	Interna-Não programada-Meio ambiente- Descarga Atmosférica	13800	4	7508	12,89
607 2	3	2022	16491	32	17	RP211852 63	20223115280	1	3	26/03/2022 18:25:45	27/03/2022 11:43:00	Interna-Não programada-Meio ambiente- Vento	220	1	17576	17,29
607 2	3	2022	14941	1	92	IU1225971 1	20223115284	1	3	26/03/2022 16:50:18	26/03/2022 20:20:00	Interna-Não programada-Meio ambiente- Vento	13800	5	7508	17,47
607 2	3	2022	14953	1	19	JD1100716 9	20223115288	1	3	26/03/2022 18:27:17	26/03/2022 21:54:00	Interna-Não programada-Meio ambiente- Vento	220	118	20567	406,5 4
607 2	3	2022	14916	32	209	SD121322 14	20223115289	1	3	26/03/2022 18:28:10	27/03/2022 10:06:00	Interna-Não programada-Meio ambiente- Vento	34500	3	19178	46,89
607 2	3	2022	14958	3	146	PJ2126324 2	20223115295	1	3	26/03/2022 18:29:51	27/03/2022 10:32:00	Interna-Não programada-Meio ambiente- Descarga Atmosférica	220	1	11636	16,04
607 2	3	2022	14871	6	60	11336857	20223115296	1	3	26/03/2022 18:30:25	26/03/2022 22:32:00	Interna-Não programada-Meio ambiente- Vento	220	1	35463	4,03
607 2	3	2022	14988	32	181	VI1235254 2	20223115298	1	3	26/03/2022 18:32:41	26/03/2022 22:04:00	Interna-Não programada-Meio ambiente- Vento	34500	22	4300	77,48
607 2	3	2022	14978	1	216	JL2125580 9	20223115300	1	3	26/03/2022 18:32:58	26/03/2022 22:42:00	Interna-Não programada-Meio ambiente- Descarga Atmosférica	220	1	8771	4,15
607 2	3	2022	14964	1	222	ID1238405 6	20223115302	1	3	26/03/2022 18:33:05	27/03/2022 12:32:00	Interna-Não programada-Meio ambiente- Descarga Atmosférica	13800	1	27503	17,98
607 2	3	2022	14904	34	283	FB212711 81	20223115308	1	3	26/03/2022 18:34:45	26/03/2022 19:42:00	Interna-Não programada-Meio ambiente- Vento	220	1	11698	1,12
607 2	3	2022	14978	1	216	38400239 30	20223115311	1	3	26/03/2022 18:32:56	26/03/2022 21:40:00	Interna-Não programada-Meio ambiente- Vento	220	1	8771	3,12
607 2	3	2022	14956	35	261	MY122096 87	20223115316	1	3	26/03/2022 15:58:38	26/03/2022 21:01:00	Interna-Não programada-Meio ambiente- Descarga Atmosférica	34500	11	32773	55,43

6072	3	2022	16484	32	328	JT12378171	20223115319	1	3	26/03/2022 18:38:53	26/03/2022 23:32:00	Interna-Não programada-Meio ambiente-Vento	34500	5	6593	24,43
6072	3	2022	14867	1	11	AG12000006	20223115321	1	3	26/03/2022 18:08:55	27/03/2022 08:08:49	Interna-Não programada-Meio ambiente-Vento	13800	21	8226	293,97
6072	3	2022	14867	1	11	AG12000006	20223115321	1	3	26/03/2022 18:08:55	27/03/2022 09:15:07	Interna-Não programada-Meio ambiente-Vento	13800	24	8226	362,48
6072	3	2022	14867	1	11	AG12000006	20223115321	1	3	26/03/2022 18:08:55	27/03/2022 09:39:46	Interna-Não programada-Meio ambiente-Vento	13800	1	8226	15,51
6072	3	2022	14898	2	125	IY21010847	20223115324	1	3	26/03/2022 18:41:33	27/03/2022 09:39:00	Interna-Não programada-Meio ambiente-Vento	220	1	12605	14,96
6072	3	2022	15746	32	563	MH12362454	20223115326	1	3	26/03/2022 18:42:12	26/03/2022 21:23:00	Interna-Não programada-Meio ambiente-Vento	34500	263	10306	704,84
6072	3	2022	14889	2	263	OU12063846	20223115330	1	3	26/03/2022 18:26:23	26/03/2022 20:07:00	Interna-Não programada-Meio ambiente-Descarga Atmosférica	13800	4	20783	6,71
6072	3	2022	16484	32	570	RV12228298	20223115331	1	3	26/03/2022 15:56:30	26/03/2022 22:00:00	Interna-Não programada-Meio ambiente-Vento	34500	7	6593	42,41
6072	3	2022	15728	31	322	BV12417990	20223115333	1	3	26/03/2022 18:45:11	26/03/2022 19:46:00	Interna-Não programada-Meio ambiente-Descarga Atmosférica	34500	11	2455	11,15
6072	3	2022	14917	1	123	IA21160050	20223115341	1	3	26/03/2022 18:47:18	27/03/2022 08:37:00	Interna-Não programada-Meio ambiente-Descarga Atmosférica	220	2	6209	27,66
6072	3	2022	14918	33	123	GY21254370	20223115342	1	3	26/03/2022 18:48:16	27/03/2022 09:03:00	Interna-Não programada-Meio ambiente-Descarga Atmosférica	220	1	33592	14,25
6072	3	2022	14956	2	242	PW21209837	20223115344	1	3	26/03/2022 18:49:21	26/03/2022 21:53:00	Interna-Não programada-Meio ambiente-Árvore ou Vegetação	220	1	32773	3,06
6072	3	2022	14881	32	30	BH12331250	20223115351	1	3	26/03/2022 18:50:53	26/03/2022 20:35:00	Interna-Não programada-Meio ambiente-Descarga Atmosférica	34500	99	11868	171,79
6072	3	2022	14976	2	569	SU11256809	20223115352	1	3	26/03/2022 18:51:22	26/03/2022 21:00:00	Interna-Não programada-Meio ambiente-Descarga Atmosférica	220	1	3330	2,14
6072	3	2022	15730	1	415	RV18434457TS	20223115365	1	3	26/03/2022 18:54:17	26/03/2022 22:50:00	Interna-Não programada-Meio ambiente-Descarga Atmosférica	13800	41	1287	161,07
6072	3	2022	14930	1	259	FA21150188	20223115369	1	3	26/03/2022 18:54:58	26/03/2022 20:49:00	Interna-Não programada-Meio ambiente-Vento	220	2	54284	3,80
6072	3	2022	14881	31	30	CP21371024	20223115371	1	3	26/03/2022 18:55:08	26/03/2022 23:06:25	Interna-Não programada-Meio ambiente-Descarga Atmosférica	220	1	11868	4,19
6072	3	2022	14982	3	489	760095632	20223115387	1	3	26/03/2022 18:59:13	26/03/2022 22:16:00	Interna-Não programada-Meio ambiente-Vento	220	1	35863	3,28
6072	3	2022	14930	4	374	FA12195774	20223115389	1	3	26/03/2022 18:46:46	26/03/2022 19:33:00	Interna-Não programada-Meio ambiente-Vento	13800	304	54284	234,25
6072	3	2022	14930	4	374	FA12195774	20223115389	1	3	26/03/2022 18:46:46	26/03/2022 20:31:00	Interna-Não programada-Meio ambiente-Vento	13800	147	54284	255,37
6072	3	2022	14930	4	374	FA12195774	20223115389	1	3	26/03/2022 18:46:46	26/03/2022 21:03:00	Interna-Não programada-Meio ambiente-Vento	13800	1	54284	2,27
6072	3	2022	15727	3	322	BV11189716	20223115392	1	3	26/03/2022 19:00:04	27/03/2022 00:51:00	Interna-Não programada-Meio ambiente-Vento	220	140	12905	818,84
6072	3	2022	14963	33	152	UC21181566	20223115395	1	3	26/03/2022 19:00:57	26/03/2022 21:49:00	Interna-Não programada-Meio ambiente-Descarga Atmosférica	220	2	27411	5,60
6072	3	2022	14956	31	114	MY21378253	20223115396	1	3	26/03/2022 19:01:07	27/03/2022 05:20:00	Interna-Não programada-Meio ambiente-Descarga Atmosférica	220	1	32773	10,31
6072	3	2022	14956	35	261	JT12360061RE	20223115397	1	3	26/03/2022 18:35:54	26/03/2022 21:52:00	Interna-Não programada-Meio ambiente-Descarga Atmosférica	34500	36	32773	117,66
6072	3	2022	14922	2	83	IP21282484	20223115406	1	3	26/03/2022 19:02:40	26/03/2022 23:41:00	Interna-Não programada-Meio ambiente-Vento	220	1	10679	4,64
6072	3	2022	15746	32	563	UP12390498	20223115409	1	3	26/03/2022 18:56:04	26/03/2022 22:27:00	Interna-Não programada-Meio ambiente-Vento	34500	30	10306	105,47
6072	3	2022	14920	1	334	BR21009614	20223115410	1	3	26/03/2022 19:05:03	27/03/2022 00:34:00	Interna-Não programada-Meio ambiente-Descarga Atmosférica	220	2	14606	10,96

607 2	3	2022	14938	1	105	12900789 00	20223115412	1	3	26/03/2022 19:06:03	27/03/2022 07:38:00	Interna-Não programada-Meio ambiente- Vento	220	1	13741	12,53
607 2	3	2022	14943	1	197	IH1113561 4	20223115414	1	3	26/03/2022 17:41:39	26/03/2022 21:35:00	Interna-Não programada-Meio ambiente- Vento	220	76	14290	295,5 8
607 2	3	2022	14947	1	132	NR212770 27	20223115417	1	3	26/03/2022 19:09:36	26/03/2022 21:59:00	Interna-Não programada-Meio ambiente- Descarga Atmosférica	220	1	13712	2,82
607 2	3	2022	14941	1	92	GS120922 03	20223115421	1	3	26/03/2022 17:11:13	26/03/2022 23:05:00	Interna-Não programada-Meio ambiente- Descarga Atmosférica	13800	12	7508	70,76
607 2	3	2022	14869	1	14	Z3800269 75	20223115422	1	3	26/03/2022 19:11:26	27/03/2022 00:36:00	Interna-Não programada-Meio ambiente- Vento	220	1	4716	5,41
607 2	3	2022	14944	2	426	PJ2126352 0	20223115426	1	3	26/03/2022 19:12:23	27/03/2022 08:30:00	Interna-Não programada-Meio ambiente- Vento	220	2	24204	26,59
607 2	3	2022	16487	4	63	10122199	20223115427	1	3	26/03/2022 19:13:00	26/03/2022 22:43:00	Interna-Não programada-Meio ambiente- Vento	220	1	42371	3,50
607 2	3	2022	16491	2	300	TV123046 96	20223115437	1	3	26/03/2022 18:59:34	27/03/2022 00:59:00	Interna-Não programada-Meio ambiente- Vento	13800	17	17576	101,8 4
607 2	3	2022	15744	4	103	Z9032544 4	20223115440	1	3	26/03/2022 19:20:33	27/03/2022 00:53:00	Interna-Não programada-Meio ambiente- Vento	220	1	24330	5,54
607 2	3	2022	14879	1	141	10021814 382	20223115442	1	3	26/03/2022 19:23:16	27/03/2022 04:49:00	Interna-Não programada-Meio ambiente- Vento	220	1	29024	9,43
607 2	3	2022	15749	32	173	CX121901 30	20223115443	1	3	26/03/2022 17:01:31	26/03/2022 22:23:00	Interna-Não programada-Meio ambiente- Descarga Atmosférica	34500	8	14752	42,86
607 2	3	2022	14963	3	152	PO210000 05	20223115445	1	3	26/03/2022 19:25:53	26/03/2022 20:29:00	Interna-Não programada-Meio ambiente- Descarga Atmosférica	220	1	27411	1,05
607 2	3	2022	16482	1	577	SH184344 54TS	20223115449	1	3	26/03/2022 19:28:59	26/03/2022 22:14:00	Interna-Não programada-Meio ambiente- Descarga Atmosférica	13800	64	16719	176,0 2
607 2	3	2022	16476	10	453	15043137	20223115455	1	3	26/03/2022 19:30:01	26/03/2022 21:48:00	Interna-Não programada-Meio ambiente- Vento	220	1	33637	2,30
607 2	3	2022	14877	1	165	FN120731 83	20223115461	1	3	26/03/2022 19:19:15	27/03/2022 01:40:00	Interna-Não programada-Meio ambiente- Vento	13800	72	7436	456,9 0
607 2	3	2022	14939	2	352	MU12391 658	20223115464	1	3	26/03/2022 19:19:54	26/03/2022 21:09:00	Interna-Não programada-Meio ambiente- Vento	13800	36	13765	65,46
607 2	3	2022	14866	1	12	AR210192 04	20223115468	1	3	26/03/2022 19:35:36	26/03/2022 22:52:00	Interna-Não programada-Meio ambiente- Vento	220	4	2481	13,09
607 2	3	2022	14916	31	209	GH123983 74	20223115469	1	3	26/03/2022 19:01:43	26/03/2022 22:39:00	Interna-Não programada-Meio ambiente- Descarga Atmosférica	34500	33	19178	119,5 1
607 2	3	2022	14943	1	197	IH1127524 3	20223115478	1	3	26/03/2022 16:45:44	26/03/2022 21:19:00	Interna-Não programada-Meio ambiente- Vento	220	65	14290	296,0 4
607 2	3	2022	14943	1	197	IH1127524 3	20223115478	1	3	26/03/2022 16:45:44	26/03/2022 22:22:00	Interna-Não programada-Meio ambiente- Vento	220	1	14290	5,60
607 2	3	2022	14916	32	209	SD122624 09	20223115482	1	3	26/03/2022 19:40:58	27/03/2022 02:18:00	Interna-Não programada-Meio ambiente- Descarga Atmosférica	34500	87	19178	575,7 0
607 2	3	2022	14947	4	132	NR120431 93	20223115483	1	3	26/03/2022 19:40:59	26/03/2022 21:20:00	Interna-Não programada-Meio ambiente- Descarga Atmosférica	13800	13	13712	21,45
607 2	3	2022	14920	2	333	PG210286 15	20223115487	1	3	26/03/2022 19:41:40	26/03/2022 21:55:00	Interna-Não programada-Meio ambiente- Descarga Atmosférica	220	1	14606	2,22
607 2	3	2022	15738	6	62	GN110025 99	20223115489	1	3	26/03/2022 19:42:43	26/03/2022 21:32:00	Interna-Não programada-Meio ambiente- Vento	220	81	39226	147,5 3
607 2	3	2022	14947	4	132	NR213262 82	20223115491	1	3	26/03/2022 19:42:49	26/03/2022 21:38:00	Interna-Não programada-Meio ambiente- Descarga Atmosférica	220	1	13712	1,92
607 2	3	2022	15746	1	563	10012548 420	20223115494	1	3	26/03/2022 17:00:38	26/03/2022 23:30:00	Interna-Não programada-Meio ambiente- Vento	220	1	10306	6,49
607 2	3	2022	14904	32	283	CJ2139087 2	20223115499	1	3	26/03/2022 19:44:22	27/03/2022 02:40:00	Interna-Não programada-Meio ambiente- Vento	220	1	11698	6,93
607 2	3	2022	14930	4	374	FA110623 04	20223115505	1	3	26/03/2022 18:46:46	26/03/2022 20:31:00	Interna-Não programada-Meio ambiente- Vento	220	82	54284	142,4 5















607 2	3	2022	14943	3	197	IH1218781 8LD	20223115997	1	3	27/03/2022 05:35:10	27/03/2022 09:05:00	Interna-Não programada-Meio ambiente- Vento	13800	33	14290	115,4 1
607 2	3	2022	14987	2	372	LZ1239002 9	20223115999	1	3	27/03/2022 05:38:29	27/03/2022 16:57:00	Interna-Não programada-Meio ambiente- Vento	13800	5	17539	56,54
607 2	3	2022	15747	5	148	OZ124047 81	20223116000	1	3	27/03/2022 05:40:47	27/03/2022 07:56:00	Interna-Não programada-Meio ambiente- Descarga Atmosférica	13800	16	14883	36,06
607 2	3	2022	15749	35	173	SG211810 22	20223116002	1	3	27/03/2022 05:42:05	27/03/2022 08:30:00	Interna-Não programada-Meio ambiente- Vento	220	1	14752	2,80
607 2	3	2022	14963	33	152	TB123726 48	20223116003	1	3	27/03/2022 05:29:44	27/03/2022 08:33:00	Interna-Não programada-Meio ambiente- Descarga Atmosférica	34500	64	27411	195,4 8
607 2	3	2022	14898	1	50	EA122579 73	20223116005	1	3	27/03/2022 02:32:45	27/03/2022 09:56:00	Interna-Não programada-Meio ambiente- Vento	13800	60	12605	443,2 5
607 2	3	2022	15749	35	173	SG210674 27	20223116007	1	3	27/03/2022 05:47:29	27/03/2022 11:25:00	Interna-Não programada-Meio ambiente- Vento	220	1	14752	5,63
607 2	3	2022	14911	31	71	FC121478 02	20223116009	1	3	27/03/2022 05:48:54	27/03/2022 10:05:00	Interna-Não programada-Meio ambiente- Vento	34500	13	14991	55,49
607 2	3	2022	14980	2	171	BX211518 97	20223116016	1	3	27/03/2022 05:58:30	27/03/2022 09:13:00	Interna-Não programada-Meio ambiente- Descarga Atmosférica	220	1	13590	3,24
607 2	3	2022	14956	32	261	MY212793 56	20223116020	1	3	27/03/2022 06:01:45	27/03/2022 09:10:25	Interna-Não programada-Meio ambiente- Vento	220	1	32773	3,14
607 2	3	2022	14957	1	145	PG120172 16	20223116021	1	3	27/03/2022 05:26:21	27/03/2022 07:46:11	Interna-Não programada-Meio ambiente- Descarga Atmosférica	13800	67	4538	156,1 5
607 2	3	2022	14879	1	29	CA210115 45	20223116023	1	3	27/03/2022 06:05:12	27/03/2022 07:27:00	Interna-Não programada-Meio ambiente- Vento	220	1	29024	1,36
607 2	3	2022	14865	1	9	10019401 823	20223116024	1	3	27/03/2022 06:06:17	27/03/2022 08:27:00	Interna-Não programada-Meio ambiente- Vento	220	1	17707	2,35
607 2	3	2022	14939	2	112	MQ12295 258	20223116025	1	3	27/03/2022 06:06:20	27/03/2022 08:05:00	Interna-Não programada-Meio ambiente- Descarga Atmosférica	13800	1	13765	1,98
607 2	3	2022	14973	1	163	78005084 8	20223116028	1	3	27/03/2022 06:07:26	27/03/2022 08:13:00	Interna-Não programada-Meio ambiente- Vento	220	1	12028	2,09
607 2	3	2022	15747	5	148	OZ123599 16	20223116031	1	3	27/03/2022 06:10:12	27/03/2022 21:16:28	Interna-Não programada-Meio ambiente- Vento	13800	22	14883	332,3 0
607 2	3	2022	16483	1	84	CI1200054 3	20223116033	1	3	27/03/2022 06:11:52	27/03/2022 10:51:00	Interna-Não programada-Meio ambiente- Vento	13800	7	7471	32,57
607 2	3	2022	16483	1	84	CI1200054 3	20223116033	1	3	27/03/2022 06:11:52	27/03/2022 11:38:00	Interna-Não programada-Meio ambiente- Vento	13800	1	7471	5,44
607 2	3	2022	14973	1	133	CX210756 08	20223116040	1	3	27/03/2022 06:14:34	27/03/2022 10:10:32	Interna-Não programada-Meio ambiente- Descarga Atmosférica	220	2	12028	7,87
607 2	3	2022	14956	31	114	MY123906 05RE	20223116044	1	3	27/03/2022 06:18:11	27/03/2022 10:00:44	Interna-Não programada-Meio ambiente- Vento	34500	17	32773	63,06
607 2	3	2022	14943	3	197	IH2123628 0	20223116045	1	3	27/03/2022 06:18:23	27/03/2022 08:35:00	Interna-Não programada-Meio ambiente- Descarga Atmosférica	220	1	14290	2,28
607 2	3	2022	14962	2	151	PK210920 66	20223116046	1	3	27/03/2022 06:18:40	27/03/2022 12:43:00	Interna-Não programada-Meio ambiente- Vento	220	1	15140	6,41
607 2	3	2022	14877	1	25	10010651 886	20223116047	1	3	27/03/2022 06:19:28	27/03/2022 13:06:00	Interna-Não programada-Meio ambiente- Vento	220	1	7436	6,78
607 2	3	2022	14957	1	145	PG211529 69	20223116048	1	3	27/03/2022 06:19:55	27/03/2022 10:23:00	Interna-Não programada-Meio ambiente- Descarga Atmosférica	220	1	4538	4,05
607 2	3	2022	14953	4	330	PL2128770 4	20223116049	1	3	27/03/2022 06:20:30	27/03/2022 11:28:00	Interna-Não programada-Meio ambiente- Descarga Atmosférica	220	1	20567	5,12
607 2	3	2022	14962	1	41	ED210493 07	20223116053	1	3	27/03/2022 06:21:32	27/03/2022 07:54:00	Interna-Não programada-Meio ambiente- Vento	220	2	15140	3,08
607 2	3	2022	14953	1	488	PL2102248 3	20223116054	1	3	27/03/2022 06:21:34	27/03/2022 17:40:00	Interna-Não programada-Meio ambiente- Vento	220	2	20567	22,61
607 2	3	2022	14963	33	152	TB121566 40	20223116055	1	3	27/03/2022 06:21:47	27/03/2022 10:59:00	Interna-Não programada-Meio ambiente- Descarga Atmosférica	34500	100	27411	462,0 3

607 2	3	2022	14963	2	414	PO120279 86	20223116059	1	3	26/03/2022 23:19:36	27/03/2022 11:07:05	Interna-Não programada-Meio ambiente- Descarga Atmosférica	13800	4	27411	47,17
607 2	3	2022	14963	2	414	PO120279 86	20223116059	1	3	26/03/2022 23:19:36	27/03/2022 13:26:01	Interna-Não programada-Meio ambiente- Descarga Atmosférica	13800	16	27411	225,7 1
607 2	3	2022	14963	2	414	PO120279 86	20223116059	1	3	26/03/2022 23:19:36	27/03/2022 14:43:03	Interna-Não programada-Meio ambiente- Descarga Atmosférica	13800	4	27411	61,56
607 2	3	2022	14865	2	9	AC120902 73	20223116073	1	3	27/03/2022 05:50:38	27/03/2022 17:07:00	Interna-Não programada-Meio ambiente- Descarga Atmosférica	13800	25	17707	281,8 2
607 2	3	2022	16484	32	570	RV123057 57	20223116074	1	3	27/03/2022 06:27:03	27/03/2022 14:42:00	Interna-Não programada-Meio ambiente- Vento	34500	5	6593	41,25
607 2	3	2022	14956	2	242	MY122484 60RE	20223116077	1	3	27/03/2022 06:28:38	27/03/2022 10:47:18	Interna-Não programada-Meio ambiente- Vento	13800	5	32773	21,56
607 2	3	2022	14956	2	242	MY122484 60RE	20223116077	1	3	27/03/2022 06:28:38	27/03/2022 15:25:16	Interna-Não programada-Meio ambiente- Vento	13800	3	32773	26,83
607 2	3	2022	14956	2	242	MY122484 60RE	20223116077	1	3	27/03/2022 10:58:39	27/03/2022 15:05:23	Interna-Não programada-Meio ambiente- Vento	13800	2	32773	8,22
607 2	3	2022	14890	5	34	CT111667 89	20223116080	1	3	27/03/2022 06:29:41	27/03/2022 09:30:43	Interna-Não programada-Meio ambiente- Vento	220	143	47179	431,4 6
607 2	3	2022	14918	1	499	MB120855 14	20223116081	1	3	27/03/2022 06:29:56	27/03/2022 07:33:00	Interna-Não programada-Meio ambiente- Descarga Atmosférica	13800	78	33592	81,99
607 2	3	2022	14879	3	141	CC122265 05	20223116082	1	3	27/03/2022 04:17:42	27/03/2022 14:44:00	Interna-Não programada-Meio ambiente- Árvore ou Vegetação	13800	69	29024	720,2 5
607 2	3	2022	14963	33	152	TB121878 57	20223116083	1	3	27/03/2022 04:59:22	27/03/2022 09:45:00	Interna-Não programada-Meio ambiente- Descarga Atmosférica	34500	8	27411	38,08
607 2	3	2022	14985	1	180	UR122784 86	20223116085	1	3	27/03/2022 06:30:28	27/03/2022 08:40:00	Interna-Não programada-Meio ambiente- Descarga Atmosférica	13800	6	24085	12,95
607 2	3	2022	15739	12	62	GN120366 83	20223116086	1	3	27/03/2022 06:30:54	27/03/2022 09:49:00	Interna-Não programada-Meio ambiente- Árvore ou Vegetação	13800	28	46228	92,45
607 2	3	2022	14930	1	221	CW122576 13	20223116089	1	3	27/03/2022 06:33:55	27/03/2022 08:41:00	Interna-Não programada-Meio ambiente- Vento	13800	14	54284	29,65
607 2	3	2022	14945	2	127	NA120572 01	20223116090	1	3	27/03/2022 06:34:11	27/03/2022 11:30:00	Interna-Não programada-Meio ambiente- Descarga Atmosférica	13800	10	9964	49,30
607 2	3	2022	14938	1	134	-	20223116091	1	3	27/03/2022 06:34:45	27/03/2022 13:45:21	Interna-Não programada-Meio ambiente- Descarga Atmosférica	13800	17	13741	122,0 0
607 2	3	2022	14921	2	8	PU123366 41	20223116093	1	3	27/03/2022 06:35:25	27/03/2022 12:37:00	Interna-Não programada-Meio ambiente- Vento	13800	1	11909	6,03
607 2	3	2022	14879	1	29	CC120759 19	20223116095	1	3	27/03/2022 06:37:13	27/03/2022 21:05:00	Interna-Não programada-Meio ambiente- Descarga Atmosférica	13800	5	29024	72,32
607 2	3	2022	14906	1	56	-	20223116105	1	3	27/03/2022 06:40:27	27/03/2022 10:37:00	Interna-Não programada-Meio ambiente- Vento	13800	3	31618	11,83
607 2	3	2022	15732	3	220	HD120587 49	20223116106	1	3	27/03/2022 06:41:06	27/03/2022 09:01:00	Interna-Não programada-Meio ambiente- Vento	13800	11	15649	25,65
607 2	3	2022	14894	1	324	CB121172 56	20223116109	1	3	27/03/2022 06:41:40	27/03/2022 10:13:00	Interna-Não programada-Meio ambiente- Vento	13800	9	18219	31,70
607 2	3	2022	15740	4	420	20030057 0	20223116115	1	3	27/03/2022 06:43:11	27/03/2022 09:17:00	Interna-Não programada-Meio ambiente- Vento	220	1	51063	2,56
607 2	3	2022	14868	1	16	AY123901 69	20223116116	1	3	27/03/2022 06:25:49	27/03/2022 09:11:00	Interna-Não programada-Meio ambiente- Descarga Atmosférica	13800	26	2350	71,58
607 2	3	2022	16491	2	300	TV123046 96	20223116119	1	3	27/03/2022 06:13:24	27/03/2022 11:10:00	Interna-Não programada-Meio ambiente- Vento	13800	17	17576	84,04
607 2	3	2022	14976	2	569	SU122569 10	20223116122	1	3	27/03/2022 06:47:26	27/03/2022 11:10:02	Interna-Não programada-Meio ambiente- Vento	13800	16	3330	70,03
607 2	3	2022	14957	1	145	PG122411 41	20223116128	1	3	27/03/2022 05:14:26	27/03/2022 08:53:00	Interna-Não programada-Meio ambiente- Descarga Atmosférica	13800	11	4538	40,07
607 2	3	2022	14988	1	497	EA213289 84	20223116130	1	3	27/03/2022 06:52:38	27/03/2022 12:06:00	Interna-Não programada-Meio ambiente- Descarga Atmosférica	220	1	4300	5,22



607 2	3	2022	14920	2	96	IN1202840 2	20223116134	1	3	27/03/2022 06:53:39	27/03/2022 09:04:00	Interna-Não programada-Meio ambiente- Descarga Atmosférica	13800	3	14606	6,52
607 2	3	2022	14881	32	30	DV121383 42	20223116138	1	3	27/03/2022 06:54:00	27/03/2022 08:07:00	Interna-Não programada-Meio ambiente- Descarga Atmosférica	34500	9	11868	10,95
607 2	3	2022	15739	7	62	TR111109 08	20223116141	1	3	27/03/2022 06:55:06	27/03/2022 08:16:00	Interna-Não programada-Meio ambiente- Vento	220	182	46228	245,4 0
607 2	3	2022	16478	2	332	VJ1201676 8	20223116146	1	3	27/03/2022 06:56:15	27/03/2022 08:05:00	Interna-Não programada-Meio ambiente- Vento	13800	10	8729	11,46
607 2	3	2022	14917	1	123	IA1211779 2LD	20223116150	1	3	27/03/2022 05:10:10	27/03/2022 10:08:00	Interna-Não programada-Meio ambiente- Descarga Atmosférica	13800	45	6209	223,3 7
607 2	3	2022	14929	2	93	IK1229992 6	20223116152	1	3	27/03/2022 05:56:34	27/03/2022 07:51:00	Interna-Não programada-Meio ambiente- Descarga Atmosférica	13800	22	19077	41,96
607 2	3	2022	15749	35	173	SG120000 52RE	20223116153	1	3	27/03/2022 06:55:09	27/03/2022 09:55:33	Interna-Não programada-Meio ambiente- Vento	34500	24	14752	72,16
607 2	3	2022	15749	35	173	SG120000 52RE	20223116153	1	3	27/03/2022 06:55:09	27/03/2022 11:25:47	Interna-Não programada-Meio ambiente- Vento	34500	242	14752	1091, 55
607 2	3	2022	15749	35	173	SG120000 52RE	20223116153	1	3	27/03/2022 08:04:01	27/03/2022 11:25:47	Interna-Não programada-Meio ambiente- Vento	34500	3	14752	10,09
607 2	3	2022	14956	2	242	MY184181 95TS	20223116155	1	3	27/03/2022 07:00:34	27/03/2022 14:20:00	Interna-Não programada-Meio ambiente- Vento	13800	43	32773	314,9 3
607 2	3	2022	14958	3	146	PJ1200021 4	20223116156	1	3	27/03/2022 07:00:55	27/03/2022 09:23:00	Interna-Não programada-Meio ambiente- Descarga Atmosférica	13800	6	11636	14,21
607 2	3	2022	16491	2	300	PL1239365 9	20223116159	1	3	27/03/2022 07:01:46	27/03/2022 16:01:00	Interna-Não programada-Meio ambiente- Descarga Atmosférica	13800	1	17576	8,99
607 2	3	2022	14963	3	152	PO123288 78	20223116161	1	3	27/03/2022 07:02:07	27/03/2022 18:06:50	Interna-Não programada-Meio ambiente- Vento	13800	129	27411	1429, 14
607 2	3	2022	14963	33	152	UC120551 75	20223116164	1	3	27/03/2022 06:59:45	27/03/2022 10:37:00	Interna-Não programada-Meio ambiente- Descarga Atmosférica	34500	21	27411	76,04
607 2	3	2022	14939	2	112	LC121823 62LD	20223116165	1	3	27/03/2022 06:01:04	27/03/2022 11:37:11	Interna-Não programada-Meio ambiente- Vento	13800	59	13765	330,5 1
607 2	3	2022	14939	2	112	LC121823 62LD	20223116165	1	3	27/03/2022 06:01:04	27/03/2022 13:19:32	Interna-Não programada-Meio ambiente- Vento	13800	24	13765	175,3 9
607 2	3	2022	14939	2	112	LC121823 62LD	20223116165	1	3	27/03/2022 06:01:04	27/03/2022 13:39:12	Interna-Não programada-Meio ambiente- Vento	13800	34	13765	259,6 1
607 2	3	2022	14980	32	171	SM104003 62	20223116168	1	3	27/03/2022 07:01:26	27/03/2022 08:31:22	Interna-Não programada-Meio ambiente- Vento	34500	110	13590	164,8 8
607 2	3	2022	14980	32	171	SM104003 62	20223116168	1	3	27/03/2022 07:01:26	27/03/2022 09:52:55	Interna-Não programada-Meio ambiente- Vento	34500	34	13590	97,17
607 2	3	2022	14980	32	171	SM104003 62	20223116168	1	3	27/03/2022 07:01:26	27/03/2022 10:48:17	Interna-Não programada-Meio ambiente- Vento	34500	62	13590	234,4 1
607 2	3	2022	14980	32	171	SM104003 62	20223116168	1	3	27/03/2022 07:01:26	27/03/2022 11:03:42	Interna-Não programada-Meio ambiente- Vento	34500	101	13590	407,8 2
607 2	3	2022	14980	32	171	SM104003 62	20223116168	1	3	27/03/2022 11:46:42	27/03/2022 12:01:56	Interna-Não programada-Meio ambiente- Vento	34500	144	13590	36,56
607 2	3	2022	14953	4	330	PL2132198 6	20223116170	1	3	27/03/2022 07:03:55	27/03/2022 12:25:00	Interna-Não programada-Meio ambiente- Descarga Atmosférica	220	1	20567	5,35
607 2	3	2022	14863	4	5	PV212852 96	20223116175	1	3	27/03/2022 07:04:30	27/03/2022 18:00:00	Interna-Não programada-Meio ambiente- Descarga Atmosférica	220	1	86347	10,92
607 2	3	2022	14929	2	93	IK1225017 9	20223116181	1	3	27/03/2022 07:05:41	27/03/2022 09:20:00	Interna-Não programada-Meio ambiente- Descarga Atmosférica	13800	18	19077	40,29
607 2	3	2022	14945	2	430	NA120928 68	20223116183	1	3	27/03/2022 07:05:43	27/03/2022 12:40:00	Interna-Não programada-Meio ambiente- Vento	13800	4	9964	22,29
607 2	3	2022	14860	1	198	AX122215 26	20223116188	1	3	27/03/2022 06:38:59	27/03/2022 09:33:00	Interna-Não programada-Meio ambiente- Vento	13800	124	27865	359,6 3
607 2	3	2022	14985	31	180	NQ121355 23	20223116189	1	3	27/03/2022 07:06:19	27/03/2022 10:16:00	Interna-Não programada-Meio ambiente- Descarga Atmosférica	34500	3	24085	9,48

607 2	3	2022	14933	1	102	JA1227887 6	20223116191	1	3	27/03/2022 06:23:43	27/03/2022 08:04:00	Interna-Não programada-Meio ambiente- Descarga Atmosférica	13800	3	19128	5,01
607 2	3	2022	14980	2	171	SM122206 58	20223116193	1	3	27/03/2022 07:06:54	27/03/2022 08:46:00	Interna-Não programada-Meio ambiente- Descarga Atmosférica	13800	4	13590	6,61
607 2	3	2022	14943	1	197	40200430 62	20223116196	1	3	27/03/2022 07:07:37	27/03/2022 08:25:00	Interna-Não programada-Meio ambiente- Ventos	220	1	14290	1,29
607 2	3	2022	14881	32	30	DV122135 88	20223116199	1	3	27/03/2022 07:04:25	27/03/2022 11:00:00	Interna-Não programada-Meio ambiente- Descarga Atmosférica	34500	29	11868	113,8 7
607 2	3	2022	14964	1	486	QI1212650 3	20223116202	1	3	27/03/2022 07:06:07	27/03/2022 12:31:00	Interna-Não programada-Meio ambiente- Ventos	13800	15	27503	81,22
607 2	3	2022	14980	31	171	SM123939 46	20223116209	1	3	27/03/2022 07:09:57	27/03/2022 10:47:00	Interna-Não programada-Meio ambiente- Descarga Atmosférica	34500	3	13590	10,85
607 2	3	2022	15730	31	245	RV212843 54	20223116210	1	3	27/03/2022 07:10:09	27/03/2022 08:35:00	Interna-Não programada-Meio ambiente- Descarga Atmosférica	220	2	1287	2,83
607 2	3	2022	14916	31	209	GH120740 67	20223116216	1	3	27/03/2022 07:02:06	27/03/2022 12:09:00	Interna-Não programada-Meio ambiente- Descarga Atmosférica	34500	277	19178	1416, 86
607 2	3	2022	14953	1	488	PL1220643 0	20223116220	1	3	27/03/2022 07:03:58	27/03/2022 08:47:00	Interna-Não programada-Meio ambiente- Ventos	13800	14	20567	24,04
607 2	3	2022	14956	6	581	MY120599 30RE	20223116222	1	3	27/03/2022 07:10:40	27/03/2022 10:52:28	Interna-Não programada-Meio ambiente- Ventos	13800	29	32773	107,2 0
607 2	3	2022	14956	6	581	MY120599 30RE	20223116222	1	3	27/03/2022 07:10:40	27/03/2022 14:10:00	Interna-Não programada-Meio ambiente- Ventos	13800	17	32773	118,8 1
607 2	3	2022	14956	6	581	MY120599 30RE	20223116222	1	3	27/03/2022 07:10:40	27/03/2022 16:54:17	Interna-Não programada-Meio ambiente- Ventos	13800	3	32773	29,18
607 2	3	2022	14965	5	57	AP121897 19	20223116227	1	3	27/03/2022 07:15:12	27/03/2022 09:47:00	Interna-Não programada-Meio ambiente- Ventos	13800	20	51764	50,60
607 2	3	2022	14929	2	93	IK1225060 9	20223116233	1	3	27/03/2022 04:43:34	27/03/2022 14:46:04	Interna-Não programada-Meio ambiente- Ventos	13800	24	19077	241,0 0
607 2	3	2022	14959	2	556	19300486 86	20223116240	1	3	27/03/2022 07:18:09	27/03/2022 14:30:00	Interna-Não programada-Meio ambiente- Ventos	220	1	5681	7,20
607 2	3	2022	14923	1	121	ME122593 27	20223116244	1	3	27/03/2022 07:18:46	27/03/2022 10:53:44	Interna-Não programada-Meio ambiente- Descarga Atmosférica	13800	6	33033	21,50
607 2	3	2022	14881	2	30	CP120608 48	20223116245	1	3	27/03/2022 07:19:37	27/03/2022 09:53:45	Interna-Não programada-Meio ambiente- Descarga Atmosférica	13800	13	11868	33,40
607 2	3	2022	14863	9	5	AN110032 63	20223116246	1	3	27/03/2022 07:19:52	27/03/2022 09:41:00	Interna-Não programada-Meio ambiente- Ventos	220	13	86347	30,58
607 2	3	2022	14905	1	362	NP121699 62	20223116249	1	3	27/03/2022 07:20:21	27/03/2022 09:39:00	Interna-Não programada-Meio ambiente- Descarga Atmosférica	13800	1	5464	2,31
607 2	3	2022	14939	32	47	MQ21164 493	20223116259	1	3	27/03/2022 07:23:07	27/03/2022 09:21:00	Interna-Não programada-Meio ambiente- Ventos	220	1	13765	1,96
607 2	3	2022	14934	32	480	JT2128039 8	20223116260	1	3	27/03/2022 07:23:15	27/03/2022 08:40:56	Interna-Não programada-Meio ambiente- Ventos	220	1	7180	1,29
607 2	3	2022	15727	1	322	BV111338 74	20223116262	1	3	27/03/2022 06:49:23	27/03/2022 08:49:00	Interna-Não programada-Meio ambiente- Ventos	220	18	12905	35,88
607 2	3	2022	14913	3	73	GT120130 87	20223116264	1	3	27/03/2022 07:23:53	27/03/2022 13:27:00	Interna-Não programada-Meio ambiente- Ventos	13800	2	15998	12,10
607 2	3	2022	14973	2	163	78002103 4	20223116268	1	3	27/03/2022 07:24:38	27/03/2022 09:34:00	Interna-Não programada-Meio ambiente- Ventos	220	1	12028	2,16
607 2	3	2022	14873	1	561	SZ1233392 2	20223116269	1	3	27/03/2022 07:25:11	27/03/2022 10:33:00	Interna-Não programada-Meio ambiente- Descarga Atmosférica	13800	9	6352	28,17
607 2	3	2022	14912	2	104	JV1200002 8	20223116271	1	3	27/03/2022 07:25:16	27/03/2022 12:41:25	Interna-Não programada-Meio ambiente- Ventos	13800	23	6756	121,1 9
607 2	3	2022	14989	3	80	IN2125443 8	20223116272	1	3	27/03/2022 07:25:23	27/03/2022 11:32:00	Interna-Não programada-Meio ambiente- Descarga Atmosférica	220	1	24112	4,11
607 2	3	2022	14955	1	384	IT1200036 1	20223116279	1	3	27/03/2022 06:23:08	27/03/2022 13:14:00	Interna-Não programada-Meio ambiente- Descarga Atmosférica	13800	12	5718	82,17





607 2	3	2022	14912	2	395	JV1212383 0	20223116371	1	3	27/03/2022 07:18:35	27/03/2022 19:11:00	Interna-Não programada-Meio ambiente- Descarga Atmosférica	13800	9	6756	106,8 6
607 2	3	2022	15746	1	159	MH12034 680	20223116373	1	3	27/03/2022 07:47:26	27/03/2022 11:17:00	Interna-Não programada-Meio ambiente- Descarga Atmosférica	13800	29	10306	101,2 9
607 2	3	2022	15750	1	45	CX122145 28	20223116376	1	3	27/03/2022 07:48:06	27/03/2022 10:45:00	Interna-Não programada-Meio ambiente- Descarga Atmosférica	13800	1	6349	2,95
607 2	3	2022	14921	32	8	8587355	20223116380	1	3	27/03/2022 07:49:07	28/03/2022 01:42:21	Interna-Não programada-Meio ambiente- Vento	34500	13	11909	232,5 3
607 2	3	2022	14921	32	8	8587355	20223116380	1	3	27/03/2022 15:00:50	28/03/2022 01:42:21	Interna-Não programada-Meio ambiente- Vento	34500	5	11909	53,46
607 2	3	2022	14908	10	58	GN110016 49	20223116381	1	3	27/03/2022 07:49:31	27/03/2022 18:35:06	Interna-Não programada-Meio ambiente- Árvore ou Vegetação	220	48	44563	516,4 7
607 2	3	2022	15738	3	62	14328136	20223116388	1	3	27/03/2022 07:50:48	27/03/2022 09:20:00	Interna-Não programada-Meio ambiente- Vento	220	1	39226	1,49
607 2	3	2022	14943	3	197	IH2118780 8	20223116397	1	3	27/03/2022 07:51:57	27/03/2022 11:01:00	Interna-Não programada-Meio ambiente- Descarga Atmosférica	220	1	14290	3,15
607 2	3	2022	15739	11	62	10019245 953	20223116400	1	3	27/03/2022 07:52:36	27/03/2022 11:34:00	Interna-Não programada-Meio ambiente- Vento	220	1	46228	3,69
607 2	3	2022	16494	31	583	NQ123487 13	20223116404	1	3	27/03/2022 07:53:12	27/03/2022 12:15:00	Interna-Não programada-Meio ambiente- Vento	34500	7	17414	30,54
607 2	3	2022	14963	2	152	PO121037 35	20223116405	1	3	27/03/2022 07:13:57	27/03/2022 11:30:00	Interna-Não programada-Meio ambiente- Vento	13800	46	27411	196,3 0
607 2	3	2022	14963	2	152	PO121037 35	20223116405	1	3	27/03/2022 07:13:57	27/03/2022 16:11:00	Interna-Não programada-Meio ambiente- Vento	13800	102	27411	912,9 9
607 2	3	2022	14963	2	152	PO121037 35	20223116405	1	3	27/03/2022 07:13:57	27/03/2022 16:32:00	Interna-Não programada-Meio ambiente- Vento	13800	1	27411	9,30
607 2	3	2022	14894	33	40	PV212955 66	20223116406	1	3	27/03/2022 07:53:39	27/03/2022 12:42:00	Interna-Não programada-Meio ambiente- Vento	220	2	18219	9,61
607 2	3	2022	14949	1	136	84014891 4	20223116413	1	3	27/03/2022 07:55:16	27/03/2022 12:32:21	Interna-Não programada-Meio ambiente- Descarga Atmosférica	220	1	1843	4,62
607 2	3	2022	14953	4	330	PL1110248 9	20223116415	1	3	27/03/2022 07:55:41	27/03/2022 11:32:00	Interna-Não programada-Meio ambiente- Vento	220	3	20567	10,82
607 2	3	2022	14894	2	204	PV113278 53	20223116422	1	3	27/03/2022 07:47:36	27/03/2022 10:45:00	Interna-Não programada-Meio ambiente- Árvore ou Vegetação	220	114	18219	337,0 6
607 2	3	2022	14963	31	47	SE1226271 4	20223116423	1	3	27/03/2022 07:22:08	27/03/2022 11:00:00	Interna-Não programada-Meio ambiente- Descarga Atmosférica	34500	15	27411	54,47
607 2	3	2022	14863	11	5	AN112213 96	20223116426	1	3	27/03/2022 07:58:05	27/03/2022 09:28:00	Interna-Não programada-Meio ambiente- Vento	220	34	86347	50,95
607 2	3	2022	14963	33	152	UC122085 37	20223116429	1	3	27/03/2022 07:51:30	27/03/2022 10:58:00	Interna-Não programada-Meio ambiente- Descarga Atmosférica	34500	246	27411	764,6 5
607 2	3	2022	14916	32	209	SD123178 64	20223116433	1	3	27/03/2022 07:36:18	27/03/2022 12:23:17	Interna-Não programada-Meio ambiente- Vento	34500	34	19178	162,6 2
607 2	3	2022	14963	33	152	FO120711 18	20223116440	1	3	27/03/2022 07:51:55	27/03/2022 13:17:00	Interna-Não programada-Meio ambiente- Descarga Atmosférica	34500	8	27411	43,34
607 2	3	2022	14857	16	240	GN110005 86	20223116445	1	3	27/03/2022 07:34:20	27/03/2022 09:01:00	Interna-Não programada-Meio ambiente- Vento	220	80	18648	115,5 6
607 2	3	2022	14921	32	8	IY2130163 2	20223116446	1	3	27/03/2022 08:02:44	27/03/2022 10:01:00	Interna-Não programada-Meio ambiente- Vento	220	2	11909	3,94
607 2	3	2022	14943	2	197	IH1230712 9	20223116449	1	3	27/03/2022 08:03:12	27/03/2022 09:54:00	Interna-Não programada-Meio ambiente- Descarga Atmosférica	13800	14	14290	25,85
607 2	3	2022	14980	1	171	SM120314 21	20223116453	1	3	27/03/2022 06:20:32	27/03/2022 09:16:00	Interna-Não programada-Meio ambiente- Vento	13800	17	13590	49,72
607 2	3	2022	14920	1	304	PG120705 54	20223116465	1	3	27/03/2022 08:06:00	27/03/2022 10:39:00	Interna-Não programada-Meio ambiente- Descarga Atmosférica	13800	8	14606	20,40
607 2	3	2022	15748	33	148	OZ122815 46	20223116470	1	3	27/03/2022 08:06:41	27/03/2022 15:43:00	Interna-Não programada-Meio ambiente- Descarga Atmosférica	34500	3	11701	22,82

607 2	3	2022	15748	33	148	OZ122815 46	20223116470	1	3	27/03/2022 08:06:41	27/03/2022 18:02:00	Interna-Não programada-Meio ambiente- Descarga Atmosférica	34500	1	11701	9,92
607 2	3	2022	14977	1	474	SF1843928 2TS	20223116477	1	3	27/03/2022 07:06:30	27/03/2022 13:12:00	Interna-Não programada-Meio ambiente- Descarga Atmosférica	13800	24	6314	146,2 0
607 2	3	2022	14875	1	24	BM122053 05	20223116480	1	3	27/03/2022 08:09:54	27/03/2022 11:56:00	Interna-Não programada-Meio ambiente- Descarga Atmosférica	13800	7	5388	26,38
607 2	3	2022	14909	23	58	15189340	20223116484	1	3	27/03/2022 08:10:33	27/03/2022 10:50:00	Interna-Não programada-Meio ambiente- Vento	220	1	39460	2,66
607 2	3	2022	14941	31	329	IU1207375 3	20223116488	1	3	27/03/2022 06:27:52	27/03/2022 09:34:09	Interna-Não programada-Meio ambiente- Descarga Atmosférica	34500	23	7508	71,41
607 2	3	2022	14980	2	171	SM211708 98	20223116490	1	3	27/03/2022 08:11:22	27/03/2022 11:05:00	Interna-Não programada-Meio ambiente- Vento	220	1	13590	2,89
607 2	3	2022	14905	2	464	GE123724 15	20223116493	1	3	27/03/2022 08:11:31	27/03/2022 09:02:00	Interna-Não programada-Meio ambiente- Descarga Atmosférica	13800	29	5464	24,40
607 2	3	2022	14865	2	307	MD12119 449	20223116494	1	3	27/03/2022 06:21:13	27/03/2022 12:07:00	Interna-Não programada-Meio ambiente- Árvore ou Vegetação	13800	17	17707	97,97
607 2	3	2022	16487	4	63	GN112136 68	20223116499	1	3	27/03/2022 12:52:22	27/03/2022 16:23:00	Interna-Não programada-Meio ambiente- Vento	220	78	42371	273,8 2
607 2	3	2022	14941	2	92	IU1201485 5	20223116500	1	3	27/03/2022 07:36:27	27/03/2022 10:15:05	Interna-Não programada-Meio ambiente- Descarga Atmosférica	13800	4	7508	10,58
607 2	3	2022	16494	1	583	NQ110487 87	20223116502	1	3	27/03/2022 08:13:44	27/03/2022 12:08:00	Interna-Não programada-Meio ambiente- Árvore ou Vegetação	220	134	17414	523,2 0
607 2	3	2022	14877	1	25	BT122508 25	20223116503	1	3	27/03/2022 07:15:51	27/03/2022 11:45:00	Interna-Não programada-Meio ambiente- Descarga Atmosférica	13800	4	7436	17,94
607 2	3	2022	14929	3	93	IK1238729 9	20223116505	1	3	27/03/2022 08:14:46	27/03/2022 09:31:00	Interna-Não programada-Meio ambiente- Descarga Atmosférica	13800	26	19077	33,03
607 2	3	2022	16484	32	570	CP214137 15	20223116510	1	3	27/03/2022 08:16:11	27/03/2022 15:13:00	Interna-Não programada-Meio ambiente- Descarga Atmosférica	220	1	6593	6,95
607 2	3	2022	14962	2	358	MI121946 32	20223116511	1	3	27/03/2022 08:16:13	27/03/2022 09:20:00	Interna-Não programada-Meio ambiente- Vento	220	1	15140	1,06
607 2	3	2022	14943	3	197	IH1224652 7	20223116512	1	3	27/03/2022 08:16:14	27/03/2022 11:10:00	Interna-Não programada-Meio ambiente- Vento	13800	1	14290	2,90
607 2	3	2022	14889	6	34	CT212669 65	20223116514	1	3	27/03/2022 08:16:25	27/03/2022 09:09:00	Interna-Não programada-Meio ambiente- Vento	220	1	20783	0,88
607 2	3	2022	14979	3	202	SL1200690 8	20223116518	1	3	27/03/2022 08:17:09	27/03/2022 13:20:00	Interna-Não programada-Meio ambiente- Vento	13800	7	17385	35,33
607 2	3	2022	14865	2	9	10002890 834	20223116520	1	3	27/03/2022 08:17:19	27/03/2022 14:48:00	Interna-Não programada-Meio ambiente- Vento	220	1	17707	6,51
607 2	3	2022	14934	30	103	JT1215586 3	20223116523	1	3	27/03/2022 07:29:13	27/03/2022 12:02:00	Interna-Não programada-Meio ambiente- Vento	34500	5	7180	22,73
607 2	3	2022	14889	2	263	OU120638 46	20223116527	1	3	27/03/2022 08:18:19	27/03/2022 11:24:00	Interna-Não programada-Meio ambiente- Vento	13800	4	20783	12,38
607 2	3	2022	14875	1	24	PH123996 48	20223116532	1	3	27/03/2022 08:18:59	27/03/2022 15:07:00	Interna-Não programada-Meio ambiente- Descarga Atmosférica	13800	4	5388	27,20
607 2	3	2022	14943	3	197	IH2125555 0	20223116533	1	3	27/03/2022 08:19:04	27/03/2022 10:02:00	Interna-Não programada-Meio ambiente- Descarga Atmosférica	220	1	14290	1,72
607 2	3	2022	14913	4	73	GT122969 04	20223116536	1	3	27/03/2022 08:19:50	27/03/2022 15:39:00	Interna-Não programada-Meio ambiente- Vento	13800	1	15998	7,32
607 2	3	2022	14953	4	330	PL1200003 4	20223116537	1	3	27/03/2022 08:14:37	27/03/2022 09:28:00	Interna-Não programada-Meio ambiente- Vento	13800	3	20567	3,67
607 2	3	2022	15738	6	62	11877558	20223116546	1	3	27/03/2022 08:22:39	27/03/2022 10:03:00	Interna-Não programada-Meio ambiente- Vento	220	1	39226	1,67
607 2	3	2022	14943	3	197	IH2122069 2	20223116548	1	3	27/03/2022 08:22:51	27/03/2022 11:38:00	Interna-Não programada-Meio ambiente- Descarga Atmosférica	220	1	14290	3,25
607 2	3	2022	14863	5	580	AN124143 04	20223116550	1	3	27/03/2022 07:55:42	27/03/2022 10:40:00	Interna-Não programada-Meio ambiente- Descarga Atmosférica	13800	101	86347	276,5 7



607 2	3	2022	14936	5	580	AN124143 04	20223116550	1	3	27/03/2022 07:55:42	27/03/2022 10:40:00	Interna-Não programada-Meio ambiente- Descarga Atmosférica	13800	1	40820	2,74
607 2	3	2022	14921	2	169	SH213012 66	20223116551	1	3	27/03/2022 08:23:27	27/03/2022 11:43:00	Interna-Não programada-Meio ambiente- Descarga Atmosférica	220	1	11909	3,33
607 2	3	2022	14924	2	302	IC1207238 5	20223116560	1	3	27/03/2022 08:26:17	27/03/2022 17:02:00	Interna-Não programada-Meio ambiente- Descarga Atmosférica	13800	10	10079	85,95
607 2	3	2022	14934	32	480	JT1226042 6RE	20223116566	1	3	27/03/2022 08:16:48	27/03/2022 09:50:21	Interna-Não programada-Meio ambiente- Vento	34500	123	7180	191,7 8
607 2	3	2022	14930	1	259	FA113970 38	20223116568	1	3	27/03/2022 08:27:15	28/03/2022 02:03:00	Interna-Não programada-Meio ambiente- Vento	220	2	54284	35,19
607 2	3	2022	14889	2	89	CY120003 09	20223116569	1	3	27/03/2022 08:27:26	27/03/2022 10:58:00	Interna-Não programada-Meio ambiente- Vento	13800	8	20783	20,08
607 2	3	2022	14958	31	146	PJ2113950 6	20223116574	1	3	27/03/2022 08:27:50	27/03/2022 10:26:00	Interna-Não programada-Meio ambiente- Vento	220	1	11636	1,97
607 2	3	2022	14958	3	146	PJ2106006 3	20223116577	1	3	27/03/2022 08:28:27	27/03/2022 09:58:00	Interna-Não programada-Meio ambiente- Descarga Atmosférica	220	3	11636	4,48
607 2	3	2022	14906	3	56	GE120632 82	20223116580	1	3	27/03/2022 08:29:01	27/03/2022 13:14:00	Interna-Não programada-Meio ambiente- Descarga Atmosférica	13800	4	31618	19,00
607 2	3	2022	14930	33	374	CW213502 21	20223116590	1	3	27/03/2022 08:29:52	27/03/2022 10:21:00	Interna-Não programada-Meio ambiente- Vento	220	1	54284	1,85
607 2	3	2022	14930	4	374	10030001 224	20223116591	1	3	27/03/2022 08:30:26	27/03/2022 11:59:00	Interna-Não programada-Meio ambiente- Vento	220	1	54284	3,48
607 2	3	2022	14913	3	73	730234	20223116594	1	3	27/03/2022 08:38:43	27/03/2022 08:44:09	Interna-Não programada-Meio ambiente- Vento	13800	932	15998	84,40
607 2	3	2022	14913	3	73	730234	20223116594	1	3	27/03/2022 08:41:28	27/03/2022 09:59:06	Interna-Não programada-Meio ambiente- Vento	13800	161	15998	208,3 2
607 2	3	2022	14913	3	73	730234	20223116594	1	3	27/03/2022 08:41:28	27/03/2022 16:32:20	Interna-Não programada-Meio ambiente- Vento	13800	539	15998	4229, 95
607 2	3	2022	14913	3	73	730234	20223116594	1	3	27/03/2022 09:01:54	27/03/2022 09:15:30	Interna-Não programada-Meio ambiente- Vento	13800	932	15998	211,2 5
607 2	3	2022	14912	2	301	730234	20223116594	1	3	27/03/2022 09:15:15	27/03/2022 09:18:42	Interna-Não programada-Meio ambiente- Vento	13800	156	6756	8,97
607 2	3	2022	14913	3	73	730234	20223116594	1	3	27/03/2022 11:00:00	27/03/2022 11:29:23	Interna-Não programada-Meio ambiente- Vento	13800	1147	15998	561,7 1
607 2	3	2022	15744	3	103	JT1108353 8	20223116596	1	3	27/03/2022 08:31:38	27/03/2022 12:10:18	Interna-Não programada-Meio ambiente- Vento	220	2	24330	7,29
607 2	3	2022	15727	3	322	BV120000 09	20223116600	1	3	27/03/2022 08:32:45	27/03/2022 10:37:00	Interna-Não programada-Meio ambiente- Vento	13800	233	12905	482,5 0
607 2	3	2022	16491	2	473	BS120414 19	20223116602	1	3	27/03/2022 05:55:13	27/03/2022 15:44:00	Interna-Não programada-Meio ambiente- Vento	13800	6	17576	58,88
607 2	3	2022	14916	1	76	CH123480 92	20223116607	1	3	27/03/2022 08:34:11	27/03/2022 11:20:00	Interna-Não programada-Meio ambiente- Vento	13800	49	19178	135,4 2
607 2	3	2022	14906	3	56	10032208 110	20223116608	1	3	27/03/2022 08:34:13	27/03/2022 10:45:00	Interna-Não programada-Meio ambiente- Vento	220	1	31618	2,18
607 2	3	2022	14860	33	319	SN123510 57	20223116612	1	3	27/03/2022 08:35:03	27/03/2022 09:56:00	Interna-Não programada-Meio ambiente- Vento	34500	4	27865	5,40
607 2	3	2022	14978	32	216	JL1113001 5	20223116620	1	3	27/03/2022 08:35:27	27/03/2022 10:48:00	Interna-Não programada-Meio ambiente- Árvore ou Vegetação	220	6	8771	13,25
607 2	3	2022	14953	2	314	PP121973 65	20223116627	1	3	27/03/2022 07:16:44	27/03/2022 11:07:00	Interna-Não programada-Meio ambiente- Descarga Atmosférica	13800	21	20567	80,59
607 2	3	2022	14918	1	499	BQ184554 31TS	20223116629	1	3	27/03/2022 07:26:19	27/03/2022 14:21:41	Interna-Não programada-Meio ambiente- Vento	13800	59	33592	408,4 4
607 2	3	2022	14918	1	499	BQ184554 31TS	20223116629	1	3	27/03/2022 07:26:19	27/03/2022 15:09:52	Interna-Não programada-Meio ambiente- Vento	13800	46	33592	355,3 9
607 2	3	2022	14918	1	499	BQ184554 31TS	20223116629	1	3	27/03/2022 07:26:19	27/03/2022 15:47:56	Interna-Não programada-Meio ambiente- Vento	13800	111	33592	927,9 9

607 2	3	2022	14918	1	499	BQ184554 31TS	20223116629	1	3	27/03/2022 07:26:19	27/03/2022 17:38:19	Interna-Não programada-Meio ambiente- Vento	13800	35	33592	357,0 0
607 2	3	2022	14918	1	499	BQ184554 31TS	20223116629	1	3	27/03/2022 07:26:19	27/03/2022 19:31:09	Interna-Não programada-Meio ambiente- Vento	13800	14	33592	169,1 3
607 2	3	2022	14918	1	499	BQ184554 31TS	20223116629	1	3	27/03/2022 07:26:19	28/03/2022 11:57:48	Interna-Não programada-Meio ambiente- Vento	13800	7	33592	199,6 7
607 2	3	2022	14953	3	330	PL1125205 6	20223116637	1	3	27/03/2022 08:38:32	27/03/2022 15:51:00	Interna-Não programada-Meio ambiente- Descarga Atmosférica	220	248	20567	1787, 53
607 2	3	2022	14929	2	93	IK1229943 6	20223116647	1	3	27/03/2022 08:40:14	27/03/2022 10:53:00	Interna-Não programada-Meio ambiente- Descarga Atmosférica	13800	16	19077	35,40
607 2	3	2022	14987	2	236	VN213271 75	20223116648	1	3	27/03/2022 08:40:15	27/03/2022 10:31:00	Interna-Não programada-Meio ambiente- Vento	220	2	17539	3,69
607 2	3	2022	16492	7	3	SV120410 94	20223116662	1	3	27/03/2022 08:42:16	27/03/2022 11:18:00	Interna-Não programada-Meio ambiente- Vento	13800	8	4702	20,76
607 2	3	2022	14943	3	197	IH1842841 4TS	20223116669	1	3	27/03/2022 07:57:55	27/03/2022 11:14:00	Interna-Não programada-Meio ambiente- Descarga Atmosférica	13800	84	14290	274,5 2
607 2	3	2022	15749	32	173	CX212434 12	20223116679	1	3	27/03/2022 08:44:52	27/03/2022 17:03:00	Interna-Não programada-Meio ambiente- Descarga Atmosférica	220	1	14752	8,30
607 2	3	2022	14887	32	225	IP2115743 8	20223116682	1	3	27/03/2022 08:43:05	27/03/2022 12:04:00	Interna-Não programada-Meio ambiente- Vento	220	1	3608	3,35
607 2	3	2022	16491	2	348	AC213763 02	20223116684	1	3	27/03/2022 08:45:41	27/03/2022 20:19:00	Interna-Não programada-Meio ambiente- Descarga Atmosférica	220	2	17576	23,11
607 2	3	2022	14879	1	95	IM122345 38	20223116688	1	3	27/03/2022 08:46:17	27/03/2022 12:05:00	Interna-Não programada-Meio ambiente- Descarga Atmosférica	13800	91	29024	301,3 9
607 2	3	2022	15739	7	62	12189339	20223116689	1	3	27/03/2022 08:46:22	27/03/2022 10:49:00	Interna-Não programada-Meio ambiente- Vento	220	1	46228	2,04
607 2	3	2022	14953	4	330	PL2124772 6	20223116693	1	3	27/03/2022 08:46:51	27/03/2022 10:56:00	Interna-Não programada-Meio ambiente- Vento	220	1	20567	2,15
607 2	3	2022	14924	1	306	IC1221995 1	20223116699	1	3	27/03/2022 07:10:55	27/03/2022 11:00:00	Interna-Não programada-Meio ambiente- Descarga Atmosférica	13800	16	10079	61,09
607 2	3	2022	16493	1	107	LB120324 16	20223116702	1	3	27/03/2022 08:47:47	27/03/2022 11:44:00	Interna-Não programada-Meio ambiente- Vento	13800	52	16306	152,7 2
607 2	3	2022	16490	2	59	15956064	20223116703	1	3	27/03/2022 08:47:56	27/03/2022 11:59:00	Interna-Não programada-Meio ambiente- Vento	220	1	21678	3,18
607 2	3	2022	14889	6	34	CT122316 41	20223116706	1	3	27/03/2022 08:21:50	27/03/2022 10:04:00	Interna-Não programada-Meio ambiente- Vento	13800	15	20783	25,54
607 2	3	2022	16494	3	129	NQ121254 41	20223116707	1	3	27/03/2022 08:12:35	27/03/2022 11:31:00	Interna-Não programada-Meio ambiente- Vento	13800	63	17414	208,3 4
607 2	3	2022	15749	2	578	AJ1043643 7	20223116712	1	3	27/03/2022 08:48:43	27/03/2022 11:23:19	Interna-Não programada-Meio ambiente- Vento	13800	321	14752	827,1 1
607 2	3	2022	15749	2	578	AJ1043643 7	20223116712	1	3	27/03/2022 08:48:43	27/03/2022 11:58:54	Interna-Não programada-Meio ambiente- Vento	13800	11	14752	34,87
607 2	3	2022	14968	31	232	GT121403 77	20223116713	1	3	27/03/2022 07:48:57	27/03/2022 10:23:00	Interna-Não programada-Meio ambiente- Descarga Atmosférica	34500	3	10434	7,70
607 2	3	2022	14939	1	47	MQ12287 615	20223116714	1	3	27/03/2022 08:47:14	27/03/2022 11:43:00	Interna-Não programada-Meio ambiente- Descarga Atmosférica	13800	2	13765	5,86
607 2	3	2022	14978	32	216	BF113652 30	20223116716	1	3	27/03/2022 08:51:13	27/03/2022 10:26:00	Interna-Não programada-Meio ambiente- Vento	220	2	8771	3,16
607 2	3	2022	14880	1	28	IT2108106 0	20223116718	1	3	27/03/2022 08:51:37	28/03/2022 00:28:00	Interna-Não programada-Meio ambiente- Vento	220	1	5028	15,61
607 2	3	2022	14933	1	102	JA1229790 1	20223116720	1	3	27/03/2022 08:27:30	27/03/2022 11:24:00	Interna-Não programada-Meio ambiente- Descarga Atmosférica	13800	15	19128	44,12
607 2	3	2022	14933	1	102	JA2100720 3	20223116722	1	3	27/03/2022 08:52:52	27/03/2022 10:56:00	Interna-Não programada-Meio ambiente- Descarga Atmosférica	220	2	19128	4,10
607 2	3	2022	14924	1	179	HE123108 04	20223116739	1	3	27/03/2022 08:55:59	27/03/2022 12:38:00	Interna-Não programada-Meio ambiente- Descarga Atmosférica	13800	23	10079	85,11

607 2	3	2022	15746	32	563	MQ12197 505	20223116742	1	3	27/03/2022 08:33:34	27/03/2022 20:08:00	Interna-Não programada-Meio ambiente- Vento	34500	9	10306	104,1 6
607 2	3	2022	14913	3	73	GT120449 24	20223116744	1	3	27/03/2022 08:36:26	27/03/2022 14:24:00	Interna-Não programada-Meio ambiente- Vento	13800	6	15998	34,76
607 2	3	2022	14930	35	374	VB112700 89	20223116747	1	3	27/03/2022 08:57:18	28/03/2022 12:23:00	Interna-Não programada-Meio ambiente- Vento	220	18	54284	493,7 1
607 2	3	2022	14925	1	88	IB1107135 7	20223116750	1	3	27/03/2022 08:58:01	27/03/2022 15:45:34	Interna-Não programada-Meio ambiente- Vento	220	37	18642	251,3 2
607 2	3	2022	14925	2	88	IB1107135 7	20223116750	1	3	27/03/2022 11:19:39	27/03/2022 15:05:19	Interna-Não programada-Meio ambiente- Vento	220	235	18642	883,8 6
607 2	3	2022	16489	31	32	BC211829 70	20223116754	1	3	27/03/2022 08:59:09	27/03/2022 13:14:00	Interna-Não programada-Meio ambiente- Descarga Atmosférica	220	1	10514	4,25
607 2	3	2022	14970	6	587	63043739 7	20223116756	1	3	27/03/2022 08:59:48	27/03/2022 11:13:00	Interna-Não programada-Meio ambiente- Vento	220	1	30477	2,22
607 2	3	2022	14863	4	5	28000106 0	20223116760	1	3	27/03/2022 09:00:13	27/03/2022 11:28:00	Interna-Não programada-Meio ambiente- Vento	220	1	86347	2,46
607 2	3	2022	14886	2	326	UR120000 54RE	20223116763	1	3	27/03/2022 09:00:30	27/03/2022 10:23:00	Interna-Não programada-Meio ambiente- Vento	13800	42	5497	57,75
607 2	3	2022	14968	1	113	10400119 53	20223116772	1	3	27/03/2022 09:01:50	27/03/2022 12:22:14	Interna-Não programada-Meio ambiente- Vento	220	1	10434	3,34
607 2	3	2022	14980	31	171	SM120744 11	20223116775	1	3	27/03/2022 09:02:18	27/03/2022 11:10:00	Interna-Não programada-Meio ambiente- Descarga Atmosférica	34500	13	13590	27,67
607 2	3	2022	14956	35	261	MY121971 52	20223116777	1	3	27/03/2022 09:02:39	27/03/2022 12:25:00	Interna-Não programada-Meio ambiente- Descarga Atmosférica	34500	2	32773	6,74
607 2	3	2022	15749	2	340	NH122021 13LD	20223116778	1	3	27/03/2022 08:54:13	27/03/2022 10:47:00	Interna-Não programada-Meio ambiente- Descarga Atmosférica	13800	69	14752	129,7 0
607 2	3	2022	15732	32	36	SV120700 54	20223116781	1	3	27/03/2022 09:03:53	27/03/2022 15:39:00	Interna-Não programada-Meio ambiente- Vento	34500	2	15649	13,17
607 2	3	2022	14925	1	88	MD21406 338	20223116785	1	3	27/03/2022 09:04:35	27/03/2022 11:38:00	Interna-Não programada-Meio ambiente- Descarga Atmosférica	220	1	18642	2,56
607 2	3	2022	15727	1	322	24006789 7	20223116791	1	3	27/03/2022 09:05:08	27/03/2022 12:17:00	Interna-Não programada-Meio ambiente- Vento	220	1	12905	3,20
607 2	3	2022	14934	30	103	JT1218213 8	20223116792	1	3	27/03/2022 08:55:31	27/03/2022 12:02:00	Interna-Não programada-Meio ambiente- Vento	34500	9	7180	27,97
607 2	3	2022	14943	2	197	40200719 14	20223116797	1	3	27/03/2022 09:07:09	27/03/2022 14:42:00	Interna-Não programada-Meio ambiente- Vento	220	1	14290	5,58
607 2	3	2022	14877	32	270	RN123788 36	20223116807	1	3	27/03/2022 09:10:21	27/03/2022 15:35:00	Interna-Não programada-Meio ambiente- Descarga Atmosférica	34500	2	7436	12,82
607 2	3	2022	14964	1	156	QI1136570 2	20223116808	1	3	27/03/2022 09:10:37	27/03/2022 12:55:00	Interna-Não programada-Meio ambiente- Vento	220	41	27503	153,3 3
607 2	3	2022	15742	1	99	IT1138763 4	20223116814	1	3	27/03/2022 08:49:40	27/03/2022 11:03:00	Interna-Não programada-Meio ambiente- Vento	220	69	23723	153,3 3
607 2	3	2022	15747	5	148	OZ123599 16	20223116816	1	3	27/03/2022 09:11:26	27/03/2022 21:16:28	Interna-Não programada-Meio ambiente- Vento	13800	1	14883	12,08
607 2	3	2022	14953	1	138	PL1107639 5	20223116819	1	3	27/03/2022 07:52:13	27/03/2022 10:24:00	Interna-Não programada-Meio ambiente- Vento	220	27	20567	68,30
607 2	3	2022	14898	2	125	IY1239143 6	20223116825	1	3	27/03/2022 07:34:38	27/03/2022 10:31:00	Interna-Não programada-Meio ambiente- Árvore ou Vegetação	13800	10	12605	29,39
607 2	3	2022	14958	1	146	PJ2101998 1	20223116826	1	3	27/03/2022 09:13:53	27/03/2022 15:38:00	Interna-Não programada-Meio ambiente- Vento	220	1	11636	6,40
607 2	3	2022	14876	2	23	12500067 43	20223116827	1	3	27/03/2022 09:14:16	27/03/2022 18:41:00	Interna-Não programada-Meio ambiente- Vento	220	1	10258	9,45
607 2	3	2022	15743	2	26	42002073 1	20223116829	1	3	27/03/2022 09:03:36	27/03/2022 11:09:00	Interna-Não programada-Meio ambiente- Vento	220	1	1540	2,09
607 2	3	2022	15743	2	26	10020703 684	20223116830	1	3	27/03/2022 09:08:13	27/03/2022 11:45:00	Interna-Não programada-Meio ambiente- Vento	220	1	1540	2,61

607 2	3	2022	14973	33	133	CX122941 58	20223116831	1	3	27/03/2022 09:14:45	27/03/2022 12:45:00	Interna-Não programada-Meio ambiente- Descarga Atmosférica	34500	1	12028	3,50
607 2	3	2022	14963	33	152	FO124385 01	20223116838	1	3	27/03/2022 09:11:38	27/03/2022 13:00:00	Interna-Não programada-Meio ambiente- Vento	34500	20	27411	76,12
607 2	3	2022	14875	1	24	BM123961 26	20223116840	1	3	27/03/2022 09:16:29	27/03/2022 20:53:00	Interna-Não programada-Meio ambiente- Descarga Atmosférica	13800	17	5388	197,3 5
607 2	3	2022	15742	1	99	IT1226397 6	20223116846	1	3	27/03/2022 09:08:06	27/03/2022 10:44:00	Interna-Não programada-Meio ambiente- Vento	13800	279	23723	445,9 4
607 2	3	2022	14924	1	306	JA2106294 9	20223116847	1	3	27/03/2022 09:18:51	27/03/2022 12:54:00	Interna-Não programada-Meio ambiente- Descarga Atmosférica	220	2	10079	7,17
607 2	3	2022	14974	2	367	RV122735 60	20223116848	1	3	27/03/2022 08:51:32	27/03/2022 12:51:00	Interna-Não programada-Meio ambiente- Descarga Atmosférica	13800	26	2039	103,7 7
607 2	3	2022	16491	2	300	10008048 876	20223116856	1	3	27/03/2022 09:21:40	27/03/2022 13:17:00	Interna-Não programada-Meio ambiente- Vento	220	1	17576	3,92
607 2	3	2022	14963	2	152	PO123288 96	20223116858	1	3	27/03/2022 06:37:57	27/03/2022 17:17:00	Interna-Não programada-Meio ambiente- Descarga Atmosférica	13800	24	27411	255,6 2
607 2	3	2022	14953	4	330	PL1202660 8	20223116860	1	3	27/03/2022 08:58:29	27/03/2022 12:20:00	Interna-Não programada-Meio ambiente- Descarga Atmosférica	13800	8	20567	26,87
607 2	3	2022	14963	2	414	PO113433 17	20223116869	1	3	27/03/2022 09:23:43	27/03/2022 21:43:00	Interna-Não programada-Meio ambiente- Vento	220	3	27411	36,96
607 2	3	2022	14952	2	380	PY121873 91	20223116870	1	3	27/03/2022 09:18:20	27/03/2022 12:10:00	Interna-Não programada-Meio ambiente- Descarga Atmosférica	13800	3	2171	8,58
607 2	3	2022	14963	33	152	MX112034 97	20223116872	1	3	27/03/2022 09:24:13	27/03/2022 21:00:00	Interna-Não programada-Meio ambiente- Descarga Atmosférica	220	3	27411	34,79
607 2	3	2022	14985	31	180	NQ123745 83	20223116875	1	3	27/03/2022 09:24:40	28/03/2022 01:42:00	Interna-Não programada-Meio ambiente- Árvore ou Vegetação	34500	40	24085	651,5 6
607 2	3	2022	15744	3	103	JT2123447 1	20223116876	1	3	27/03/2022 09:24:48	27/03/2022 14:16:00	Interna-Não programada-Meio ambiente- Descarga Atmosférica	220	1	24330	4,85
607 2	3	2022	14973	2	163	RB122921 20	20223116877	1	3	27/03/2022 07:19:56	27/03/2022 12:13:00	Interna-Não programada-Meio ambiente- Descarga Atmosférica	13800	9	12028	43,96
607 2	3	2022	15749	1	173	SG110829 57	20223116878	1	3	27/03/2022 09:24:51	27/03/2022 16:10:00	Interna-Não programada-Meio ambiente- Vento	220	119	14752	803,5 5
607 2	3	2022	14973	33	133	CX113551 53	20223116881	1	3	27/03/2022 09:26:33	28/03/2022 00:16:00	Interna-Não programada-Meio ambiente- Vento	220	1	12028	14,82
607 2	3	2022	14880	2	28	CD120002 84	20223116885	1	3	27/03/2022 07:57:51	27/03/2022 19:08:59	Interna-Não programada-Meio ambiente- Vento	13800	21	5028	234,9 0
607 2	3	2022	16491	2	170	AI1203413 9	20223116888	1	3	27/03/2022 07:40:13	27/03/2022 15:25:00	Interna-Não programada-Meio ambiente- Vento	13800	9	17576	69,72
607 2	3	2022	14886	2	326	UR213272 49	20223116891	1	3	27/03/2022 09:00:30	27/03/2022 11:22:00	Interna-Não programada-Meio ambiente- Descarga Atmosférica	220	1	5497	2,36
607 2	3	2022	14939	2	469	UC213163 83	20223116892	1	3	27/03/2022 09:01:31	27/03/2022 14:25:00	Interna-Não programada-Meio ambiente- Vento	220	1	13765	5,39
607 2	3	2022	14905	2	464	GE214019 48	20223116893	1	3	27/03/2022 09:29:19	27/03/2022 17:14:00	Interna-Não programada-Meio ambiente- Vento	220	1	5464	7,74
607 2	3	2022	16491	1	473	BS120997 54	20223116896	1	3	27/03/2022 03:08:07	27/03/2022 14:49:00	Interna-Não programada-Meio ambiente- Descarga Atmosférica	13800	17	17576	198,5 8
607 2	3	2022	14943	3	197	IH1120726 8	20223116900	1	3	27/03/2022 09:33:23	27/03/2022 20:50:00	Interna-Não programada-Meio ambiente- Descarga Atmosférica	220	3	14290	33,83
607 2	3	2022	14916	31	209	SD120901 35	20223116903	1	3	27/03/2022 06:38:15	27/03/2022 13:05:00	Interna-Não programada-Meio ambiente- Descarga Atmosférica	34500	116	19178	747,7 2
607 2	3	2022	14911	2	100	FC210377 49	20223116904	1	3	27/03/2022 09:34:42	27/03/2022 11:35:00	Interna-Não programada-Meio ambiente- Descarga Atmosférica	220	1	14991	2,01
607 2	3	2022	14952	1	380	PY123749 96	20223116906	1	3	27/03/2022 09:36:04	27/03/2022 16:35:00	Interna-Não programada-Meio ambiente- Descarga Atmosférica	13800	4	2171	27,93
607 2	3	2022	14964	1	156	QI1136573 3	20223116907	1	3	27/03/2022 09:36:22	27/03/2022 17:08:00	Interna-Não programada-Meio ambiente- Descarga Atmosférica	220	41	27503	308,6 2

607 2	3	2022	14963	2	414	PO122538 74	20223116908	1	3	27/03/2022 09:17:16	27/03/2022 21:18:00	Interna-Não programada-Meio ambiente- Vento	13800	6	27411	72,07
607 2	3	2022	14887	34	584	IP2116530 8	20223116912	1	3	27/03/2022 09:37:50	27/03/2022 12:27:00	Interna-Não programada-Meio ambiente- Descarga Atmosférica	220	1	3608	2,82
607 2	3	2022	14925	1	88	IB2100005 5	20223116913	1	3	27/03/2022 09:38:07	27/03/2022 11:12:00	Interna-Não programada-Meio ambiente- Vento	220	1	18642	1,56
607 2	3	2022	14943	3	197	IH1843778 3TS	20223116921	1	3	27/03/2022 08:05:51	27/03/2022 13:15:00	Interna-Não programada-Meio ambiente- Descarga Atmosférica	13800	106	14290	546,1 7
607 2	3	2022	14928	32	260	SZ2134862 1	20223116927	1	3	27/03/2022 09:42:51	27/03/2022 11:18:00	Interna-Não programada-Meio ambiente- Descarga Atmosférica	220	1	11950	1,59
607 2	3	2022	14934	1	407	JT1103690 3	20223116928	1	3	27/03/2022 09:42:08	27/03/2022 11:00:03	Interna-Não programada-Meio ambiente- Vento	220	12	7180	15,58
607 2	3	2022	14894	4	204	PV211228 62	20223116930	1	3	27/03/2022 09:43:33	27/03/2022 16:45:00	Interna-Não programada-Meio ambiente- Vento	220	2	18219	14,05
607 2	3	2022	14876	2	23	12500372 35	20223116934	1	3	27/03/2022 09:44:32	27/03/2022 18:19:00	Interna-Não programada-Meio ambiente- Vento	220	1	10258	8,57
607 2	3	2022	14930	1	374	FA310428 49	20223116938	1	3	27/03/2022 09:45:06	27/03/2022 11:15:00	Interna-Não programada-Meio ambiente- Vento	220	1	54284	1,50
607 2	3	2022	14963	2	414	PO123916 65	20223116940	1	3	27/03/2022 09:08:09	27/03/2022 13:19:00	Interna-Não programada-Meio ambiente- Descarga Atmosférica	13800	19	27411	79,44
607 2	3	2022	14894	1	204	22000918 1	20223116943	1	3	27/03/2022 09:46:13	27/03/2022 12:09:00	Interna-Não programada-Meio ambiente- Vento	220	1	18219	2,38
607 2	3	2022	14873	1	561	SZ2106329 4	20223116944	1	3	27/03/2022 09:46:29	27/03/2022 11:52:00	Interna-Não programada-Meio ambiente- Descarga Atmosférica	220	1	6352	2,09
607 2	3	2022	14902	3	49	SL1212561 6	20223116952	1	3	27/03/2022 07:50:29	27/03/2022 11:59:00	Interna-Não programada-Meio ambiente- Vento	13800	10	5267	41,42
607 2	3	2022	14943	3	197	IH1134807 4	20223116953	1	3	27/03/2022 09:49:01	27/03/2022 16:06:00	Interna-Não programada-Meio ambiente- Descarga Atmosférica	220	1	14290	6,28
607 2	3	2022	14963	2	152	PO111924 58	20223116954	1	3	27/03/2022 09:49:53	27/03/2022 11:05:00	Interna-Não programada-Meio ambiente- Vento	220	104	27411	130,2 0
607 2	3	2022	16478	2	350	AO210987 01	20223116955	1	3	27/03/2022 09:50:03	27/03/2022 12:12:00	Interna-Não programada-Meio ambiente- Vento	220	1	8729	2,37
607 2	3	2022	14930	2	374	61015485 0	20223116956	1	3	27/03/2022 09:50:07	27/03/2022 12:14:00	Interna-Não programada-Meio ambiente- Vento	220	1	54284	2,40
607 2	3	2022	16491	2	170	RP212896 94	20223116959	1	3	27/03/2022 09:50:30	27/03/2022 15:54:00	Interna-Não programada-Meio ambiente- Vento	220	2	17576	12,12
607 2	3	2022	14867	2	11	BM212231 61	20223116961	1	3	27/03/2022 09:50:38	27/03/2022 11:39:00	Interna-Não programada-Meio ambiente- Vento	220	1	8226	1,81
607 2	3	2022	14881	1	97	DV122079 62	20223116968	1	3	27/03/2022 07:10:34	27/03/2022 13:01:00	Interna-Não programada-Meio ambiente- Descarga Atmosférica	13800	7	11868	40,88
607 2	3	2022	14980	31	171	SM122626 23	20223116969	1	3	27/03/2022 09:53:13	27/03/2022 13:00:00	Interna-Não programada-Meio ambiente- Descarga Atmosférica	34500	3	13590	9,34
607 2	3	2022	14931	2	98	10017313 641	20223116970	1	3	27/03/2022 09:53:14	27/03/2022 23:11:00	Interna-Não programada-Meio ambiente- Vento	220	1	19551	13,30
607 2	3	2022	14892	2	37	CZ120748 10	20223116972	1	3	27/03/2022 09:28:03	27/03/2022 15:38:46	Interna-Não programada-Meio ambiente- Vento	13800	888	3934	5486, 61
607 2	3	2022	14892	2	37	CZ120748 10	20223116972	1	3	27/03/2022 09:28:03	27/03/2022 16:35:19	Interna-Não programada-Meio ambiente- Vento	13800	49	3934	348,9 3
607 2	3	2022	14892	2	37	CZ120748 10	20223116972	1	3	27/03/2022 14:49:14	27/03/2022 14:58:58	Interna-Não programada-Meio ambiente- Vento	13800	190	3934	30,82
607 2	3	2022	14980	2	495	BX122086 16	20223116973	1	3	27/03/2022 09:53:48	27/03/2022 15:09:00	Interna-Não programada-Meio ambiente- Descarga Atmosférica	13800	1	13590	5,25
607 2	3	2022	14930	1	374	FA310426 45	20223116981	1	3	27/03/2022 09:57:50	27/03/2022 12:08:00	Interna-Não programada-Meio ambiente- Vento	220	1	54284	2,17
607 2	3	2022	14927	1	90	IJ1206306 7	20223116982	1	3	27/03/2022 09:47:18	27/03/2022 14:08:00	Interna-Não programada-Meio ambiente- Vento	13800	22	3090	95,59

607 2	3	2022	14941	1	92	IU1207718 7LD	20223116983	1	3	27/03/2022 09:52:31	27/03/2022 12:36:49	Interna-Não programada-Meio ambiente- Descarga Atmosférica	13800	23	7508	62,98
607 2	3	2022	14911	1	71	10012588 065	20223116986	1	3	27/03/2022 09:59:00	27/03/2022 18:42:37	Interna-Não programada-Meio ambiente- Vento	220	1	14991	8,73
607 2	3	2022	14923	1	369	FN122973 39	20223116987	1	3	27/03/2022 09:01:51	27/03/2022 11:22:00	Interna-Não programada-Meio ambiente- Descarga Atmosférica	13800	8	33033	18,69
607 2	3	2022	14907	6	58	14061569	20223116989	1	3	27/03/2022 09:59:22	27/03/2022 13:15:00	Interna-Não programada-Meio ambiente- Vento	220	1	45144	3,26
607 2	3	2022	14978	33	216	JL1215443 9	20223117000	1	3	27/03/2022 08:37:10	27/03/2022 12:38:00	Interna-Não programada-Meio ambiente- Vento	34500	19	8771	76,26
607 2	3	2022	14939	2	352	MU21127 946	20223117003	1	3	27/03/2022 10:02:15	27/03/2022 17:08:00	Interna-Não programada-Meio ambiente- Vento	220	1	13765	7,10
607 2	3	2022	14985	31	180	NQ212325 30	20223117004	1	3	27/03/2022 10:02:31	27/03/2022 17:20:00	Interna-Não programada-Meio ambiente- Descarga Atmosférica	220	1	24085	7,29
607 2	3	2022	16474	14	61	10217368	20223117010	1	3	27/03/2022 10:02:21	27/03/2022 11:52:00	Interna-Não programada-Meio ambiente- Vento	220	1	18087	1,83
607 2	3	2022	14964	1	231	GB183015 03TS	20223117013	1	3	27/03/2022 08:35:03	27/03/2022 13:28:00	Interna-Não programada-Meio ambiente- Vento	13800	55	27503	268,5 4
607 2	3	2022	14889	30	34	CT123336 68	20223117014	1	3	27/03/2022 10:04:46	27/03/2022 13:21:00	Interna-Não programada-Meio ambiente- Vento	34500	6	20783	19,62
607 2	3	2022	14970	2	160	63010266 1	20223117016	1	3	27/03/2022 10:05:04	27/03/2022 13:13:07	Interna-Não programada-Meio ambiente- Vento	220	1	30477	3,13
607 2	3	2022	14964	3	156	QJ3105251 2	20223117023	1	3	27/03/2022 10:06:29	27/03/2022 11:35:00	Interna-Não programada-Meio ambiente- Descarga Atmosférica	220	1	27503	1,48
607 2	3	2022	14953	1	138	10024663 512	20223117032	1	3	27/03/2022 10:07:44	27/03/2022 17:20:00	Interna-Não programada-Meio ambiente- Vento	220	1	20567	7,20
607 2	3	2022	14881	2	30	CP122525 03	20223117040	1	3	27/03/2022 10:07:19	27/03/2022 12:00:00	Interna-Não programada-Meio ambiente- Descarga Atmosférica	13800	6	11868	11,27
607 2	3	2022	14953	1	488	PL1227742 7	20223117047	1	3	27/03/2022 10:12:19	27/03/2022 14:34:14	Interna-Não programada-Meio ambiente- Árvore ou Vegetação	13800	7	20567	30,56
607 2	3	2022	14970	10	587	63044954 5	20223117049	1	3	27/03/2022 10:14:04	27/03/2022 13:36:39	Interna-Não programada-Meio ambiente- Vento	220	1	30477	3,38
607 2	3	2022	14980	1	171	SM122085 78	20223117050	1	3	27/03/2022 08:44:40	27/03/2022 11:10:00	Interna-Não programada-Meio ambiente- Descarga Atmosférica	13800	535	13590	1295, 89
607 2	3	2022	14945	1	127	MZ110899 66	20223117051	1	3	27/03/2022 10:08:46	27/03/2022 12:40:00	Interna-Não programada-Meio ambiente- Descarga Atmosférica	220	161	9964	405,8 1
607 2	3	2022	14953	1	19	JD1100716 9	20223117056	1	3	27/03/2022 09:54:51	27/03/2022 12:28:00	Interna-Não programada-Meio ambiente- Vento	220	118	20567	301,1 9
607 2	3	2022	15729	8	245	RV212601 91	20223117063	1	3	27/03/2022 10:19:22	27/03/2022 11:38:00	Interna-Não programada-Meio ambiente- Vento	220	1	15290	1,31
607 2	3	2022	14962	2	358	MI211305 18	20223117066	1	3	27/03/2022 10:20:27	27/03/2022 12:51:00	Interna-Não programada-Meio ambiente- Descarga Atmosférica	220	1	15140	2,51
607 2	3	2022	14963	31	152	PO212903 92	20223117067	1	3	27/03/2022 10:20:44	27/03/2022 20:33:00	Interna-Não programada-Meio ambiente- Descarga Atmosférica	220	1	27411	10,20
607 2	3	2022	14943	3	197	IH1120729 3	20223117069	1	3	27/03/2022 10:21:26	27/03/2022 21:48:00	Interna-Não programada-Meio ambiente- Descarga Atmosférica	220	2	14290	22,89
607 2	3	2022	14989	2	80	BR110139 57	20223117071	1	3	27/03/2022 10:21:56	27/03/2022 14:40:00	Interna-Não programada-Meio ambiente- Vento	220	25	24112	107,5 3
607 2	3	2022	14953	4	330	PL1200027 0	20223117072	1	3	27/03/2022 06:53:44	27/03/2022 11:46:00	Interna-Não programada-Meio ambiente- Descarga Atmosférica	13800	38	20567	185,1 0
607 2	3	2022	14953	4	330	PL1200027 0	20223117072	1	3	27/03/2022 06:53:44	27/03/2022 15:01:00	Interna-Não programada-Meio ambiente- Descarga Atmosférica	13800	11	20567	89,33
607 2	3	2022	14928	32	260	30900005 30	20223117074	1	3	27/03/2022 10:23:30	27/03/2022 16:16:00	Interna-Não programada-Meio ambiente- Vento	220	1	11950	5,87
607 2	3	2022	15750	1	45	CX113955 78	20223117076	1	3	27/03/2022 10:23:44	27/03/2022 17:42:00	Interna-Não programada-Meio ambiente- Descarga Atmosférica	220	1	6349	7,30

607 2	3	2022	14931	3	98	10011401 611	20223117077	1	3	27/03/2022 10:23:44	28/03/2022 09:53:07	Interna-Não programada-Meio ambiente- Vento	220	1	19551	23,49
607 2	3	2022	14923	2	371	CG210096 90	20223117078	1	3	27/03/2022 10:24:07	27/03/2022 13:30:46	Interna-Não programada-Meio ambiente- Descarga Atmosférica	220	1	33033	3,11
607 2	3	2022	14939	1	352	PO122396 39	20223117079	1	3	27/03/2022 10:07:41	28/03/2022 01:17:00	Interna-Não programada-Meio ambiente- Descarga Atmosférica	13800	31	13765	469,8 1
607 2	3	2022	14973	2	163	RB210662 21	20223117083	1	3	27/03/2022 10:25:30	27/03/2022 16:41:00	Interna-Não programada-Meio ambiente- Vento	220	1	12028	6,26
607 2	3	2022	15744	4	103	Z9009987 0	20223117086	1	3	27/03/2022 10:26:19	27/03/2022 12:23:42	Interna-Não programada-Meio ambiente- Vento	220	1	24330	1,96
607 2	3	2022	14968	2	368	BJ2103084 1	20223117088	1	3	27/03/2022 10:26:51	27/03/2022 12:51:00	Interna-Não programada-Meio ambiente- Descarga Atmosférica	220	1	10434	2,40
607 2	3	2022	14984	1	176	10035413 458	20223117091	1	3	27/03/2022 10:27:24	27/03/2022 13:11:00	Interna-Não programada-Meio ambiente- Vento	220	1	43149	2,73
607 2	3	2022	14942	5	233	17082523	20223117102	1	3	27/03/2022 10:29:57	27/03/2022 13:17:00	Interna-Não programada-Meio ambiente- Vento	220	1	53756	2,78
607 2	3	2022	14943	3	197	IH1120856 8	20223117110	1	3	27/03/2022 10:32:28	27/03/2022 12:37:00	Interna-Não programada-Meio ambiente- Descarga Atmosférica	220	81	14290	168,1 2
607 2	3	2022	15750	1	45	CX213093 17	20223117116	1	3	27/03/2022 10:35:21	27/03/2022 20:10:00	Interna-Não programada-Meio ambiente- Descarga Atmosférica	220	1	6349	9,58
607 2	3	2022	14922	2	83	IP2115000 3	20223117121	1	3	27/03/2022 14:18:58	27/03/2022 15:16:40	Interna-Não programada-Meio ambiente- Vento	220	1	10679	0,96
607 2	3	2022	14962	31	151	PK120951 64RE	20223117129	1	3	27/03/2022 10:38:32	28/03/2022 11:41:00	Interna-Não programada-Meio ambiente- Vento	34500	15	15140	375,6 2
607 2	3	2022	14982	1	489	CN110714 20	20223117137	1	3	27/03/2022 10:38:15	27/03/2022 11:15:20	Interna-Não programada-Meio ambiente- Vento	220	302	35863	186,6 5
607 2	3	2022	14905	1	362	GE211358 69	20223117140	1	3	27/03/2022 10:40:24	27/03/2022 13:22:00	Interna-Não programada-Meio ambiente- Descarga Atmosférica	220	1	5464	2,69
607 2	3	2022	16483	2	84	CI2129874 6	20223117142	1	3	27/03/2022 10:41:26	27/03/2022 14:56:00	Interna-Não programada-Meio ambiente- Vento	220	1	7471	4,24
607 2	3	2022	14963	2	414	TB122883 06	20223117146	1	3	27/03/2022 07:08:07	27/03/2022 18:48:00	Interna-Não programada-Meio ambiente- Descarga Atmosférica	13800	25	27411	291,6 2
607 2	3	2022	16481	2	574	ZN213199 10	20223117148	1	3	27/03/2022 10:44:07	27/03/2022 13:04:00	Interna-Não programada-Meio ambiente- Vento	220	1	5682	2,33
607 2	3	2022	14931	3	98	IT1225704 6	20223117150	1	3	27/03/2022 10:44:59	28/03/2022 08:14:00	Interna-Não programada-Meio ambiente- Vento	13800	2	19551	42,97
607 2	3	2022	15742	1	99	IT1112820 0	20223117161	1	3	27/03/2022 10:49:04	27/03/2022 11:36:00	Interna-Não programada-Meio ambiente- Vento	220	127	23723	99,34
607 2	3	2022	14934	33	480	JT1234091 1	20223117170	1	3	27/03/2022 10:53:00	27/03/2022 13:19:00	Interna-Não programada-Meio ambiente- Descarga Atmosférica	34500	4	7180	9,73
607 2	3	2022	15749	1	340	GG121665 26	20223117173	1	3	27/03/2022 10:39:17	27/03/2022 13:45:56	Interna-Não programada-Meio ambiente- Vento	13800	10	14752	31,11
607 2	3	2022	14946	1	393	AN123573 74	20223117178	1	3	27/03/2022 10:55:54	27/03/2022 13:16:00	Interna-Não programada-Meio ambiente- Descarga Atmosférica	13800	15	10820	35,02
607 2	3	2022	14946	1	357	NV212833 11	20223117198	1	3	27/03/2022 10:59:35	27/03/2022 12:53:00	Interna-Não programada-Meio ambiente- Vento	220	2	10820	3,78
607 2	3	2022	14939	1	352	MU21086 721	20223117201	1	3	27/03/2022 11:00:01	27/03/2022 15:58:00	Interna-Não programada-Meio ambiente- Descarga Atmosférica	220	1	13765	4,97
607 2	3	2022	15741	11	420	20067448 1	20223117213	1	3	27/03/2022 11:02:34	27/03/2022 12:52:00	Interna-Não programada-Meio ambiente- Vento	220	1	85147	1,82
607 2	3	2022	14876	1	23	BJ2125711 8	20223117217	1	3	27/03/2022 11:03:42	27/03/2022 19:47:00	Interna-Não programada-Meio ambiente- Descarga Atmosférica	220	1	10258	8,72
607 2	3	2022	15743	1	26	IT1225705 3LD	20223117222	1	3	27/03/2022 11:00:40	27/03/2022 18:59:09	Interna-Não programada-Meio ambiente- Vento	13800	9	1540	71,77
607 2	3	2022	15743	1	26	IT1225705 3LD	20223117222	1	3	27/03/2022 17:20:48	27/03/2022 17:38:43	Interna-Não programada-Meio ambiente- Vento	13800	6	1540	1,79

607 2	3	2022	14973	33	133	24900410 41	20223117223	1	3	27/03/2022 11:05:55	28/03/2022 09:47:02	Interna-Não programada-Meio ambiente- Vento	220	1	12028	22,69
607 2	3	2022	14933	2	102	JA2116969 3	20223117231	1	3	27/03/2022 11:07:44	27/03/2022 13:16:00	Interna-Não programada-Meio ambiente- Descarga Atmosférica	220	1	19128	2,14
607 2	3	2022	14943	3	197	IH2123623 8	20223117234	1	3	27/03/2022 11:09:30	28/03/2022 09:54:00	Interna-Não programada-Meio ambiente- Vento	220	1	14290	22,74
607 2	3	2022	16488	2	61	10742025	20223117248	1	3	27/03/2022 11:13:57	27/03/2022 14:48:00	Interna-Não programada-Meio ambiente- Vento	220	1	39264	3,57
607 2	3	2022	14934	2	167	SX122605 16LD	20223117252	1	3	27/03/2022 11:15:05	27/03/2022 17:19:15	Interna-Não programada-Meio ambiente- Vento	13800	4	7180	24,28
607 2	3	2022	14934	2	167	SX122605 16LD	20223117252	1	3	27/03/2022 11:15:05	27/03/2022 21:21:08	Interna-Não programada-Meio ambiente- Vento	13800	10	7180	101,0 1
607 2	3	2022	14941	2	92	IU2103018 2	20223117255	1	3	27/03/2022 11:15:20	28/03/2022 11:13:46	Interna-Não programada-Meio ambiente- Vento	220	1	7508	23,97
607 2	3	2022	14939	1	112	MQ10400 668	20223117259	1	3	27/03/2022 11:08:53	27/03/2022 21:51:11	Interna-Não programada-Meio ambiente- Vento	13800	177	13765	1894, 79
607 2	3	2022	14939	1	112	MQ10400 668	20223117259	1	3	27/03/2022 11:08:53	28/03/2022 00:18:00	Interna-Não programada-Meio ambiente- Vento	13800	1	13765	13,15
607 2	3	2022	14911	1	71	GS121242 32	20223117264	1	3	27/03/2022 11:15:17	27/03/2022 18:04:00	Interna-Não programada-Meio ambiente- Descarga Atmosférica	13800	10	14991	68,12
607 2	3	2022	14947	1	132	10034562 131	20223117282	1	3	27/03/2022 11:18:07	27/03/2022 13:54:00	Interna-Não programada-Meio ambiente- Vento	220	1	13712	2,60
607 2	3	2022	16484	32	328	MV104307 45	20223117289	1	3	27/03/2022 11:16:39	27/03/2022 11:20:38	Interna-Não programada-Meio ambiente- Vento	34500	62	6593	4,12
607 2	3	2022	16484	32	328	MV104307 45	20223117289	1	3	27/03/2022 11:18:49	27/03/2022 21:46:41	Interna-Não programada-Meio ambiente- Vento	34500	231	6593	2417, 29
607 2	3	2022	16484	32	328	MV104307 45	20223117289	1	3	27/03/2022 11:18:49	27/03/2022 22:21:07	Interna-Não programada-Meio ambiente- Vento	34500	100	6593	1103, 83
607 2	3	2022	14904	34	283	FB124049 92	20223117292	1	3	27/03/2022 11:20:40	27/03/2022 14:27:00	Interna-Não programada-Meio ambiente- Vento	34500	7	11698	21,74
607 2	3	2022	14911	2	71	GS120609 19	20223117295	1	3	27/03/2022 07:23:48	27/03/2022 14:12:00	Interna-Não programada-Meio ambiente- Descarga Atmosférica	13800	5	14991	34,02
607 2	3	2022	14964	2	156	80011548	20223117296	1	3	27/03/2022 11:21:55	27/03/2022 15:04:00	Interna-Não programada-Meio ambiente- Vento	220	1	27503	3,70
607 2	3	2022	14933	1	102	JA1203832 8	20223117298	1	3	27/03/2022 11:22:22	27/03/2022 18:35:00	Interna-Não programada-Meio ambiente- Vento	13800	7	19128	50,47
607 2	3	2022	16494	31	583	NQ212687 90	20223117299	1	3	27/03/2022 11:23:06	27/03/2022 21:42:00	Interna-Não programada-Meio ambiente- Árvore ou Vegetação	220	1	17414	10,32
607 2	3	2022	14906	3	56	GE123765 85	20223117302	1	3	27/03/2022 11:19:49	27/03/2022 14:27:00	Interna-Não programada-Meio ambiente- Descarga Atmosférica	13800	6	31618	18,72
607 2	3	2022	14980	2	171	SM120000 42	20223117311	1	3	27/03/2022 11:26:53	27/03/2022 19:37:00	Interna-Não programada-Meio ambiente- Vento	13800	2	13590	16,34
607 2	3	2022	14939	32	47	MU12335 332	20223117313	1	3	27/03/2022 11:18:08	27/03/2022 14:53:00	Interna-Não programada-Meio ambiente- Vento	34500	4	13765	14,32
607 2	3	2022	14982	1	489	CN110714 21	20223117314	1	3	27/03/2022 11:17:43	27/03/2022 11:40:02	Interna-Não programada-Meio ambiente- Vento	220	166	35863	61,74
607 2	3	2022	14963	33	152	MX211535 22	20223117316	1	3	27/03/2022 11:28:08	28/03/2022 00:53:00	Interna-Não programada-Meio ambiente- Descarga Atmosférica	220	1	27411	13,41
607 2	3	2022	14862	33	5	AN211037 07	20223117325	1	3	27/03/2022 11:30:36	27/03/2022 13:54:00	Interna-Não programada-Meio ambiente- Descarga Atmosférica	220	1	24213	2,39
607 2	3	2022	14962	1	41	ED210076 73	20223117328	1	3	27/03/2022 11:31:39	27/03/2022 13:05:00	Interna-Não programada-Meio ambiente- Descarga Atmosférica	220	1	15140	1,56
607 2	3	2022	15727	4	322	BV120319 04	20223117330	1	3	27/03/2022 11:32:27	27/03/2022 12:44:00	Interna-Não programada-Meio ambiente- Vento	13800	4	12905	4,77
607 2	3	2022	14880	31	23	CD104626 50	20223117334	1	3	27/03/2022 11:33:10	27/03/2022 22:01:00	Interna-Não programada-Meio ambiente- Vento	34500	1	5028	10,46



607 2	3	2022	14880	31	23	CD104626 50	20223117334	1	3	27/03/2022 11:33:10	28/03/2022 10:32:35	Interna-Não programada-Meio ambiente- Vento	34500	2	5028	45,98
607 2	3	2022	14880	31	23	CD104626 50	20223117334	1	3	27/03/2022 11:33:10	29/03/2022 16:52:06	Interna-Não programada-Meio ambiente- Vento	34500	14	5028	746,4 2
607 2	3	2022	14880	31	23	CD104626 50	20223117334	1	3	27/03/2022 11:33:10	29/03/2022 18:15:13	Interna-Não programada-Meio ambiente- Vento	34500	6	5028	328,2 0
607 2	3	2022	14880	31	23	CD104626 50	20223117334	1	3	28/03/2022 10:39:00	28/03/2022 13:24:00	Interna-Não programada-Meio ambiente- Vento	34500	1	5028	2,75
607 2	3	2022	14880	31	23	CD104626 50	20223117334	1	3	28/03/2022 10:39:00	29/03/2022 16:52:06	Interna-Não programada-Meio ambiente- Vento	34500	2	5028	60,44
607 2	3	2022	14880	2	521	CD104626 50	20223117334	1	3	28/03/2022 13:25:06	28/03/2022 13:29:10	Interna-Não programada-Meio ambiente- Vento	34500	399	5028	27,04
607 2	3	2022	14880	1	521	CD104626 50	20223117334	1	3	28/03/2022 13:25:06	28/03/2022 13:29:10	Interna-Não programada-Meio ambiente- Vento	34500	240	5028	16,27
607 2	3	2022	14880	31	23	CD104626 50	20223117334	1	3	28/03/2022 13:25:06	28/03/2022 13:29:10	Interna-Não programada-Meio ambiente- Vento	34500	6	5028	0,41
607 2	3	2022	14880	31	23	CD104626 50	20223117334	1	3	28/03/2022 13:25:06	29/03/2022 12:56:27	Interna-Não programada-Meio ambiente- Vento	34500	1	5028	23,52
607 2	3	2022	14880	2	521	CD104626 50	20223117334	1	3	28/03/2022 13:31:18	28/03/2022 13:53:21	Interna-Não programada-Meio ambiente- Vento	34500	212	5028	77,91
607 2	3	2022	14880	1	521	CD104626 50	20223117334	1	3	28/03/2022 13:31:18	28/03/2022 16:59:38	Interna-Não programada-Meio ambiente- Vento	34500	171	5028	593,7 5
607 2	3	2022	14880	1	521	CD104626 50	20223117334	1	3	28/03/2022 13:31:18	28/03/2022 17:03:05	Interna-Não programada-Meio ambiente- Vento	34500	75	5028	264,7 3
607 2	3	2022	14880	2	521	CD104626 50	20223117334	1	3	28/03/2022 13:31:18	28/03/2022 17:49:55	Interna-Não programada-Meio ambiente- Vento	34500	187	5028	806,0 2
607 2	3	2022	14880	1	521	CD104626 50	20223117334	1	3	28/03/2022 18:18:37	28/03/2022 18:29:20	Interna-Não programada-Meio ambiente- Vento	34500	247	5028	44,12
607 2	3	2022	14880	2	521	CD104626 50	20223117334	1	3	28/03/2022 18:47:52	28/03/2022 19:04:38	Interna-Não programada-Meio ambiente- Vento	34500	398	5028	111,2 2
607 2	3	2022	14880	2	521	CD104626 50	20223117334	1	3	29/03/2022 09:35:12	29/03/2022 10:12:06	Interna-Não programada-Meio ambiente- Vento	34500	381	5028	234,3 1
607 2	3	2022	14880	1	521	CD104626 50	20223117334	1	3	29/03/2022 09:35:12	29/03/2022 10:12:06	Interna-Não programada-Meio ambiente- Vento	34500	247	5028	151,9 0
607 2	3	2022	14880	31	23	CD104626 50	20223117334	1	3	29/03/2022 09:35:12	29/03/2022 10:12:06	Interna-Não programada-Meio ambiente- Vento	34500	6	5028	3,69
607 2	3	2022	14959	1	556	PH211394 50	20223117337	1	3	27/03/2022 11:34:27	27/03/2022 16:58:00	Interna-Não programada-Meio ambiente- Descarga Atmosférica	220	1	5681	5,39
607 2	3	2022	14867	2	11	18200032 71	20223117339	1	3	27/03/2022 11:35:14	27/03/2022 13:50:00	Interna-Não programada-Meio ambiente- Vento	220	1	8226	2,25
607 2	3	2022	14925	3	88	50059154	20223117343	1	3	27/03/2022 11:36:57	27/03/2022 18:15:00	Interna-Não programada-Meio ambiente- Vento	220	1	18642	6,63
607 2	3	2022	14904	32	283	26500059 26	20223117349	1	3	27/03/2022 11:39:28	27/03/2022 15:49:00	Interna-Não programada-Meio ambiente- Vento	220	1	11698	4,16
607 2	3	2022	14989	4	80	IN1101221 1	20223117352	1	3	27/03/2022 08:40:18	27/03/2022 13:48:00	Interna-Não programada-Meio ambiente- Descarga Atmosférica	220	43	24112	220,5 2
607 2	3	2022	14934	32	480	SX212688 51	20223117353	1	3	27/03/2022 11:39:59	27/03/2022 20:22:14	Interna-Não programada-Meio ambiente- Vento	220	1	7180	8,70
607 2	3	2022	14956	31	114	MY123906 05RE	20223117354	1	3	27/03/2022 11:12:30	27/03/2022 14:15:00	Interna-Não programada-Meio ambiente- Descarga Atmosférica	34500	17	32773	51,71
607 2	3	2022	14911	1	71	GS211623 25	20223117357	1	3	27/03/2022 11:42:18	27/03/2022 20:54:00	Interna-Não programada-Meio ambiente- Descarga Atmosférica	220	1	14991	9,20
607 2	3	2022	14864	1	344	10029755 628	20223117360	1	3	27/03/2022 11:43:11	27/03/2022 15:57:00	Interna-Não programada-Meio ambiente- Vento	220	1	31272	4,23
607 2	3	2022	14966	11	57	11275637	20223117365	1	3	27/03/2022 11:45:35	27/03/2022 14:16:00	Interna-Não programada-Meio ambiente- Vento	220	1	31540	2,51

607 2	3	2022	14921	4	8	EU213011 69	20223117372	1	3	27/03/2022 11:48:18	27/03/2022 14:52:00	Interna-Não programada-Meio ambiente- Vento	220	1	11909	3,06
607 2	3	2022	14939	2	469	UC124328 70	20223117373	1	3	27/03/2022 10:52:59	27/03/2022 22:54:00	Interna-Não programada-Meio ambiente- Descarga Atmosférica	13800	14	13765	168,2 4
607 2	3	2022	14887	34	584	CM212161 03	20223117375	1	3	27/03/2022 11:48:46	27/03/2022 17:25:00	Interna-Não programada-Meio ambiente- Descarga Atmosférica	220	1	3608	5,60
607 2	3	2022	16484	32	570	MV212490 79	20223117378	1	3	27/03/2022 11:49:22	27/03/2022 20:37:00	Interna-Não programada-Meio ambiente- Vento	220	1	6593	8,79
607 2	3	2022	14941	31	329	MP120839 90	20223117382	1	3	27/03/2022 11:39:43	27/03/2022 15:57:59	Interna-Não programada-Meio ambiente- Descarga Atmosférica	34500	20	7508	86,09
607 2	3	2022	14982	1	489	10019274 406	20223117387	1	3	27/03/2022 11:25:16	27/03/2022 12:53:24	Interna-Não programada-Meio ambiente- Vento	220	1	35863	1,47
607 2	3	2022	14921	2	8	EU211324 12	20223117390	1	3	27/03/2022 11:52:50	27/03/2022 13:48:00	Interna-Não programada-Meio ambiente- Vento	220	1	11909	1,92
607 2	3	2022	14941	31	329	FC123788 94	20223117393	1	3	27/03/2022 09:48:38	27/03/2022 15:50:59	Interna-Não programada-Meio ambiente- Descarga Atmosférica	34500	20	7508	120,7 8
607 2	3	2022	14938	1	134	NB123962 50	20223117401	1	3	27/03/2022 11:29:38	27/03/2022 15:55:04	Interna-Não programada-Meio ambiente- Descarga Atmosférica	13800	4	13741	17,70
607 2	3	2022	14939	2	112	MQ12338 204	20223117402	1	3	27/03/2022 11:58:01	27/03/2022 15:14:00	Interna-Não programada-Meio ambiente- Vento	13800	1	13765	3,27
607 2	3	2022	14885	9	61	GN110933 88	20223117404	1	3	27/03/2022 11:53:55	27/03/2022 15:40:00	Interna-Não programada-Meio ambiente- Vento	220	85	35014	320,2 8
607 2	3	2022	14943	1	197	40201161 32	20223117405	1	3	27/03/2022 11:58:29	27/03/2022 16:57:00	Interna-Não programada-Meio ambiente- Vento	220	1	14290	4,98
607 2	3	2022	14980	1	171	10007601 555	20223117410	1	3	27/03/2022 12:00:28	28/03/2022 00:04:00	Interna-Não programada-Meio ambiente- Vento	220	1	13590	12,06
607 2	3	2022	14918	33	123	GY122673 40	20223117413	1	3	27/03/2022 09:01:20	27/03/2022 14:23:00	Interna-Não programada-Meio ambiente- Descarga Atmosférica	34500	78	33592	418,1 7
607 2	3	2022	14942	6	233	GN110515 29	20223117414	1	3	27/03/2022 11:23:58	27/03/2022 14:08:00	Interna-Não programada-Meio ambiente- Descarga Atmosférica	220	158	53756	431,9 5
607 2	3	2022	14980	1	171	SM123420 59	20223117415	1	3	27/03/2022 09:46:45	27/03/2022 18:38:00	Interna-Não programada-Meio ambiente- Vento	13800	9	13590	79,69
607 2	3	2022	14866	1	12	AR210805 61	20223117416	1	3	27/03/2022 12:03:41	27/03/2022 16:42:00	Interna-Não programada-Meio ambiente- Vento	220	1	2481	4,64
607 2	3	2022	14936	5	237	20689925	20223117419	1	3	27/03/2022 12:04:37	27/03/2022 15:35:00	Interna-Não programada-Meio ambiente- Vento	220	1	40820	3,51
607 2	3	2022	14973	2	163	78003710 8	20223117420	1	3	27/03/2022 12:04:59	27/03/2022 18:22:00	Interna-Não programada-Meio ambiente- Vento	220	1	12028	6,28
607 2	3	2022	15738	3	62	11578348	20223117421	1	3	27/03/2022 12:05:17	27/03/2022 14:17:00	Interna-Não programada-Meio ambiente- Vento	220	1	39226	2,20
607 2	3	2022	14956	2	242	MY113490 85	20223117422	1	3	27/03/2022 12:05:59	27/03/2022 15:13:00	Interna-Não programada-Meio ambiente- Descarga Atmosférica	220	1	32773	3,12
607 2	3	2022	14870	2	60	GN112268 09	20223117423	1	3	27/03/2022 12:06:19	27/03/2022 21:36:00	Interna-Não programada-Meio ambiente- Vento	220	54	38891	512,7 2
607 2	3	2022	14953	2	314	PP120136 18	20223117436	1	3	27/03/2022 11:32:55	27/03/2022 16:26:00	Interna-Não programada-Meio ambiente- Descarga Atmosférica	13800	15	20567	73,27
607 2	3	2022	14969	7	160	63002937 4	20223117438	1	3	27/03/2022 12:12:37	27/03/2022 15:02:00	Interna-Não programada-Meio ambiente- Vento	220	1	40857	2,82
607 2	3	2022	14946	2	393	AN213535 21	20223117439	1	3	27/03/2022 12:13:05	27/03/2022 16:19:00	Interna-Não programada-Meio ambiente- Vento	220	2	10820	8,20
607 2	3	2022	14964	2	156	80085751	20223117445	1	3	27/03/2022 12:15:00	27/03/2022 19:50:00	Interna-Não programada-Meio ambiente- Vento	220	1	27503	7,58
607 2	3	2022	14924	1	302	II1222046 1	20223117451	1	3	27/03/2022 12:15:45	27/03/2022 15:59:00	Interna-Não programada-Meio ambiente- Descarga Atmosférica	13800	32	10079	119,0 7
607 2	3	2022	15745	7	103	29026215 0	20223117452	1	3	27/03/2022 12:19:42	27/03/2022 14:55:22	Interna-Não programada-Meio ambiente- Vento	220	1	20635	2,59

607 2	3	2022	14965	2	57	13663999	20223117455	1	3	27/03/2022 12:20:38	27/03/2022 21:06:22	Interna-Não programada-Meio ambiente- Vento	220	1	51764	8,76
607 2	3	2022	15745	5	103	29024599 0	20223117461	1	3	27/03/2022 12:23:14	27/03/2022 19:39:00	Interna-Não programada-Meio ambiente- Vento	220	1	20635	7,26
607 2	3	2022	14923	1	121	ME121844 46LD	20223117464	1	3	27/03/2022 12:23:54	27/03/2022 16:40:52	Interna-Não programada-Meio ambiente- Descarga Atmosférica	13800	3	33033	12,85
607 2	3	2022	15748	2	188	OZ110001 25	20223117465	1	3	27/03/2022 11:52:46	27/03/2022 13:49:00	Interna-Não programada-Meio ambiente- Descarga Atmosférica	220	129	11701	249,9 0
607 2	3	2022	14984	8	176	40248008	20223117472	1	3	27/03/2022 12:26:21	27/03/2022 15:07:53	Interna-Não programada-Meio ambiente- Vento	220	1	43149	2,69
607 2	3	2022	14963	3	152	PO113288 75	20223117478	1	3	27/03/2022 09:04:57	27/03/2022 19:26:00	Interna-Não programada-Meio ambiente- Vento	220	14	27411	144,9 1
607 2	3	2022	14943	3	197	IH1842841 4TS	20223117480	1	3	27/03/2022 12:28:45	27/03/2022 18:56:00	Interna-Não programada-Meio ambiente- Descarga Atmosférica	13800	103	14290	664,7 8
607 2	3	2022	14987	2	372	LZ1210984 7	20223117483	1	3	27/03/2022 08:07:54	27/03/2022 13:50:00	Interna-Não programada-Meio ambiente- Vento	13800	5	17539	28,51
607 2	3	2022	14865	1	9	10007874 527	20223117484	1	3	27/03/2022 09:28:03	27/03/2022 16:51:00	Interna-Não programada-Meio ambiente- Vento	220	1	17707	7,38
607 2	3	2022	14939	2	469	UC213163 74	20223117485	1	3	27/03/2022 09:28:56	27/03/2022 20:33:00	Interna-Não programada-Meio ambiente- Descarga Atmosférica	220	3	13765	33,20
607 2	3	2022	14881	32	30	CP122513 44	20223117486	1	3	27/03/2022 12:30:28	27/03/2022 23:40:00	Interna-Não programada-Meio ambiente- Vento	34500	1	11868	11,16
607 2	3	2022	14911	2	100	FC123325 32	20223117489	1	3	27/03/2022 12:31:15	27/03/2022 20:33:00	Interna-Não programada-Meio ambiente- Vento	13800	1	14991	8,03
607 2	3	2022	14985	31	180	NQ120862 45	20223117490	1	3	27/03/2022 11:49:27	27/03/2022 16:24:00	Interna-Não programada-Meio ambiente- Vento	34500	16	24085	73,21
607 2	3	2022	16482	5	166	SH212962 22	20223117492	1	3	27/03/2022 12:31:53	27/03/2022 13:41:00	Interna-Não programada-Meio ambiente- Vento	220	1	16719	1,15
607 2	3	2022	14933	2	102	JA2116664 5	20223117493	1	3	27/03/2022 12:32:01	27/03/2022 20:22:00	Interna-Não programada-Meio ambiente- Vento	220	1	19128	7,83
607 2	3	2022	14970	6	587	10032515 128	20223117498	1	3	27/03/2022 12:32:40	27/03/2022 16:40:36	Interna-Não programada-Meio ambiente- Vento	220	1	30477	4,13
607 2	3	2022	14906	1	56	55012268 0	20223117499	1	3	27/03/2022 12:32:41	27/03/2022 15:44:50	Interna-Não programada-Meio ambiente- Vento	220	1	31618	3,20
607 2	3	2022	16476	10	453	GN121678 60	20223117502	1	3	27/03/2022 11:20:42	27/03/2022 13:56:00	Interna-Não programada-Meio ambiente- Vento	13800	255	33637	660,0 2
607 2	3	2022	16476	10	453	GN121678 60	20223117502	1	3	27/03/2022 11:20:42	27/03/2022 20:19:00	Interna-Não programada-Meio ambiente- Vento	13800	1	33637	8,97
607 2	3	2022	15727	3	322	24000918 6	20223117505	1	3	27/03/2022 12:35:51	27/03/2022 16:13:00	Interna-Não programada-Meio ambiente- Vento	220	1	12905	3,62
607 2	3	2022	14934	30	103	SX212554 94	20223117507	1	3	27/03/2022 12:36:47	27/03/2022 14:17:00	Interna-Não programada-Meio ambiente- Descarga Atmosférica	220	1	7180	1,67
607 2	3	2022	14976	1	569	SU104005 64	20223117513	1	3	27/03/2022 12:35:42	27/03/2022 18:07:19	Interna-Não programada-Meio ambiente- Vento	13800	66	3330	364,7 8
607 2	3	2022	14976	1	569	SU104005 64	20223117513	1	3	27/03/2022 12:35:42	27/03/2022 22:48:00	Interna-Não programada-Meio ambiente- Vento	13800	29	3330	295,9 5
607 2	3	2022	14956	1	242	SU104005 64	20223117513	1	3	27/03/2022 12:35:42	27/03/2022 22:48:00	Interna-Não programada-Meio ambiente- Vento	13800	1	32773	10,21
607 2	3	2022	14976	1	569	SU104005 64	20223117513	1	3	27/03/2022 12:35:42	27/03/2022 23:19:42	Interna-Não programada-Meio ambiente- Vento	13800	15	3330	161,0 0
607 2	3	2022	14976	1	569	SU104005 64	20223117513	1	3	27/03/2022 12:35:42	28/03/2022 10:02:00	Interna-Não programada-Meio ambiente- Vento	13800	1	3330	21,44
607 2	3	2022	15749	2	578	96400020 40	20223117516	1	3	27/03/2022 12:39:31	27/03/2022 14:51:33	Interna-Não programada-Meio ambiente- Vento	220	1	14752	2,20
607 2	3	2022	14941	31	329	MP111587 24	20223117518	1	3	27/03/2022 11:49:14	27/03/2022 15:21:12	Interna-Não programada-Meio ambiente- Vento	220	40	7508	141,3 1

607 2	3	2022	16491	2	348	DN212919 28	20223117527	1	3	27/03/2022 12:42:05	27/03/2022 16:00:00	Interna-Não programada-Meio ambiente- Descarga Atmosférica	220	1	17576	3,30
607 2	3	2022	14879	1	95	IM211226 42	20223117532	1	3	27/03/2022 12:43:53	27/03/2022 22:45:00	Interna-Não programada-Meio ambiente- Descarga Atmosférica	220	1	29024	10,02
607 2	3	2022	16476	7	453	10008993 929	20223117538	1	3	27/03/2022 12:45:26	27/03/2022 15:09:00	Interna-Não programada-Meio ambiente- Vento	220	1	33637	2,39
607 2	3	2022	14949	2	136	25000094 34	20223117539	1	3	27/03/2022 12:45:29	27/03/2022 15:25:00	Interna-Não programada-Meio ambiente- Vento	220	1	1843	2,66
607 2	3	2022	14863	5	580	10012846 404	20223117541	1	3	27/03/2022 12:46:05	27/03/2022 18:14:00	Interna-Não programada-Meio ambiente- Vento	220	1	86347	5,47
607 2	3	2022	14930	1	374	FA213590 25	20223117547	1	3	27/03/2022 12:48:23	27/03/2022 14:43:00	Interna-Não programada-Meio ambiente- Vento	220	3	54284	5,73
607 2	3	2022	14968	1	232	BJ1203080 4	20223117550	1	3	27/03/2022 12:47:56	27/03/2022 19:36:00	Interna-Não programada-Meio ambiente- Descarga Atmosférica	13800	3	10434	20,40
607 2	3	2022	14964	2	156	80117594	20223117551	1	3	27/03/2022 12:50:50	27/03/2022 21:43:00	Interna-Não programada-Meio ambiente- Vento	220	1	27503	8,87
607 2	3	2022	14906	1	56	GE112914 66	20223117568	1	3	27/03/2022 12:55:25	27/03/2022 14:03:00	Interna-Não programada-Meio ambiente- Vento	220	148	31618	166,7 1
607 2	3	2022	14906	2	56	GE113331 88	20223117570	1	3	27/03/2022 12:50:03	27/03/2022 14:04:53	Interna-Não programada-Meio ambiente- Vento	220	128	31618	159,6 4
607 2	3	2022	14911	1	485	GS123194 07	20223117572	1	3	27/03/2022 12:56:28	27/03/2022 18:46:00	Interna-Não programada-Meio ambiente- Descarga Atmosférica	13800	2	14991	11,65
607 2	3	2022	16485	3	576	PU123618 89	20223117578	1	3	27/03/2022 09:42:23	27/03/2022 16:07:00	Interna-Não programada-Meio ambiente- Descarga Atmosférica	13800	2	5138	12,82
607 2	3	2022	14962	1	41	ED120000 20	20223117582	1	3	27/03/2022 13:00:04	27/03/2022 17:17:00	Interna-Não programada-Meio ambiente- Vento	13800	8	15140	34,26
607 2	3	2022	14939	2	112	NH212708 88	20223117586	1	3	27/03/2022 13:01:27	27/03/2022 17:36:00	Interna-Não programada-Meio ambiente- Vento	220	1	13765	4,58
607 2	3	2022	15734	2	394	20333611	20223117591	1	3	27/03/2022 13:03:48	27/03/2022 21:39:00	Interna-Não programada-Meio ambiente- Vento	13800	1	2543	8,59
607 2	3	2022	16479	3	386	28601485 47	20223117592	1	3	27/03/2022 13:04:28	27/03/2022 18:37:00	Interna-Não programada-Meio ambiente- Vento	220	1	54634	5,54
607 2	3	2022	15749	2	340	AJ2123240 6	20223117594	1	3	27/03/2022 13:04:46	27/03/2022 16:25:16	Interna-Não programada-Meio ambiente- Descarga Atmosférica	220	1	14752	3,34
607 2	3	2022	14941	1	92	IU1225971 1	20223117598	1	3	27/03/2022 13:04:46	27/03/2022 16:31:00	Interna-Não programada-Meio ambiente- Descarga Atmosférica	13800	5	7508	17,19
607 2	3	2022	14916	1	343	10005686 944	20223117601	1	3	27/03/2022 13:06:53	27/03/2022 18:47:00	Interna-Não programada-Meio ambiente- Vento	220	1	19178	5,67
607 2	3	2022	14927	1	90	IJ2100006 4	20223117604	1	3	27/03/2022 13:07:56	27/03/2022 15:28:00	Interna-Não programada-Meio ambiente- Descarga Atmosférica	220	1	3090	2,33
607 2	3	2022	14977	1	316	SF1229799 8	20223117605	1	3	27/03/2022 13:08:19	27/03/2022 14:32:00	Interna-Não programada-Meio ambiente- Descarga Atmosférica	13800	91	6314	126,9 2
607 2	3	2022	14864	3	344	13492615	20223117606	1	3	27/03/2022 13:08:24	27/03/2022 17:49:00	Interna-Não programada-Meio ambiente- Vento	220	1	31272	4,68
607 2	3	2022	14970	2	160	63007922 5	20223117607	1	3	27/03/2022 13:09:33	27/03/2022 15:38:00	Interna-Não programada-Meio ambiente- Vento	220	1	30477	2,47
607 2	3	2022	14943	1	197	IH1203206 6	20223117610	1	3	27/03/2022 12:29:12	27/03/2022 15:35:00	Interna-Não programada-Meio ambiente- Descarga Atmosférica	13800	122	14290	377,7 9
607 2	3	2022	14930	34	374	CW123424 10	20223117621	1	3	27/03/2022 13:18:01	27/03/2022 18:40:00	Interna-Não programada-Meio ambiente- Vento	34500	1	54284	5,37
607 2	3	2022	14934	30	103	SX212674 70	20223117622	1	3	27/03/2022 13:18:37	27/03/2022 14:44:00	Interna-Não programada-Meio ambiente- Descarga Atmosférica	220	1	7180	1,42
607 2	3	2022	15749	31	173	SG213414 17	20223117629	1	3	27/03/2022 13:21:43	27/03/2022 19:27:00	Interna-Não programada-Meio ambiente- Vento	220	1	14752	6,09
607 2	3	2022	15730	33	245	RV212141 33	20223117635	1	3	27/03/2022 13:23:08	27/03/2022 17:52:00	Interna-Não programada-Meio ambiente- Descarga Atmosférica	220	1	1287	4,48

607 2	3	2022	14858	8	373	48303761 94	20223117643	1	3	27/03/2022 13:26:04	27/03/2022 16:42:00	Interna-Não programada-Meio ambiente- Vento	220	1	67247	3,27
607 2	3	2022	16485	1	576	PU121045 33	20223117646	1	3	27/03/2022 13:29:04	27/03/2022 14:39:00	Interna-Não programada-Meio ambiente- Descarga Atmosférica	13800	8	5138	9,32
607 2	3	2022	15741	16	420	15835972	20223117649	1	3	27/03/2022 13:30:32	27/03/2022 17:43:00	Interna-Não programada-Meio ambiente- Vento	220	1	85147	4,21
607 2	3	2022	15730	32	245	JT2141298 5	20223117653	1	3	27/03/2022 13:32:27	27/03/2022 20:01:00	Interna-Não programada-Meio ambiente- Descarga Atmosférica	220	1	1287	6,48
607 2	3	2022	14868	2	16	AY120607 00	20223117660	1	3	27/03/2022 13:38:54	27/03/2022 18:00:00	Interna-Não programada-Meio ambiente- Descarga Atmosférica	13800	4	2350	17,41
607 2	3	2022	14951	1	137	MJ212949 93	20223117661	1	3	27/03/2022 13:39:24	27/03/2022 15:09:00	Interna-Não programada-Meio ambiente- Vento	220	2	15103	2,99
607 2	3	2022	16476	10	453	10018383 562	20223117665	1	3	27/03/2022 13:40:56	27/03/2022 18:17:00	Interna-Não programada-Meio ambiente- Vento	220	1	33637	4,60
607 2	3	2022	14881	32	30	BH113312 48	20223117669	1	3	27/03/2022 13:41:53	27/03/2022 18:38:00	Interna-Não programada-Meio ambiente- Descarga Atmosférica	220	1	11868	4,94
607 2	3	2022	14987	3	201	SV120317 32	20223117670	1	3	27/03/2022 13:42:06	27/03/2022 15:06:00	Interna-Não programada-Meio ambiente- Vento	13800	17	17539	23,77
607 2	3	2022	14941	1	92	IU2121134 5	20223117672	1	3	27/03/2022 12:31:55	27/03/2022 18:03:00	Interna-Não programada-Meio ambiente- Descarga Atmosférica	220	2	7508	11,04
607 2	3	2022	15749	1	249	MQ12353 877	20223117674	1	3	27/03/2022 13:43:50	27/03/2022 18:40:00	Interna-Não programada-Meio ambiente- Vento	13800	5	14752	24,68
607 2	3	2022	14951	2	137	PB210950 10	20223117677	1	3	27/03/2022 13:46:17	27/03/2022 19:20:00	Interna-Não programada-Meio ambiente- Descarga Atmosférica	220	1	15103	5,56
607 2	3	2022	14879	34	27	CC121917 01	20223117680	1	3	27/03/2022 13:47:05	27/03/2022 15:55:00	Interna-Não programada-Meio ambiente- Vento	34500	89	29024	189,7 4
607 2	3	2022	15746	31	171	83002605 8	20223117687	1	3	27/03/2022 13:48:53	27/03/2022 16:51:47	Interna-Não programada-Meio ambiente- Descarga Atmosférica	220	1	10306	3,05
607 2	3	2022	14909	20	58	GN111685 25	20223117695	1	3	27/03/2022 13:52:50	28/03/2022 05:05:00	Interna-Não programada-Meio ambiente- Vento	220	141	39460	2143, 59
607 2	3	2022	14942	5	233	10031758 507	20223117699	1	3	27/03/2022 13:53:48	27/03/2022 15:58:00	Interna-Não programada-Meio ambiente- Vento	220	1	53756	2,07
607 2	3	2022	14964	31	156	QI2141938 2	20223117701	1	3	27/03/2022 13:55:10	28/03/2022 08:18:00	Interna-Não programada-Meio ambiente- Vento	220	1	27503	18,38
607 2	3	2022	15750	1	45	CX113955 64	20223117704	1	3	27/03/2022 13:55:57	27/03/2022 19:05:00	Interna-Não programada-Meio ambiente- Descarga Atmosférica	220	1	6349	5,15
607 2	3	2022	14963	33	152	UC122397 16	20223117706	1	3	27/03/2022 11:35:52	27/03/2022 20:04:00	Interna-Não programada-Meio ambiente- Descarga Atmosférica	34500	42	27411	355,6 9
607 2	3	2022	14974	31	166	SH122402 66	20223117712	1	3	27/03/2022 14:00:07	27/03/2022 21:54:00	Interna-Não programada-Meio ambiente- Descarga Atmosférica	34500	1	2039	7,90
607 2	3	2022	14987	33	236	SV122534 33	20223117714	1	3	27/03/2022 14:00:50	27/03/2022 22:20:54	Interna-Não programada-Meio ambiente- Descarga Atmosférica	34500	1	17539	8,33
607 2	3	2022	15747	3	148	PR113372 70	20223117716	1	3	27/03/2022 14:02:06	27/03/2022 16:42:00	Interna-Não programada-Meio ambiente- Vento	220	57	14883	151,9 0
607 2	3	2022	16481	2	574	ZN184414 83TS	20223117717	1	3	27/03/2022 12:51:27	28/03/2022 12:30:00	Interna-Não programada-Meio ambiente- Descarga Atmosférica	13800	38	5682	898,4 2
607 2	3	2022	14972	1	162	PJ1208327 2	20223117725	1	3	27/03/2022 14:05:04	28/03/2022 11:38:00	Interna-Não programada-Meio ambiente- Vento	13800	2	2353	43,10
607 2	3	2022	14987	32	236	20893242	20223117726	1	3	27/03/2022 14:05:10	27/03/2022 21:24:00	Interna-Não programada-Meio ambiente- Descarga Atmosférica	34500	5	17539	36,57
607 2	3	2022	14969	5	160	10013989 748	20223117727	1	3	27/03/2022 14:06:48	27/03/2022 15:44:31	Interna-Não programada-Meio ambiente- Vento	220	1	40857	1,63
607 2	3	2022	16488	1	61	12266504	20223117729	1	3	27/03/2022 14:07:35	27/03/2022 15:53:00	Interna-Não programada-Meio ambiente- Vento	220	1	39264	1,76
607 2	3	2022	14940	4	38	32000259 41	20223117730	1	3	27/03/2022 14:07:36	27/03/2022 17:18:00	Interna-Não programada-Meio ambiente- Vento	220	1	107295	3,17

607 2	3	2022	14922	1	83	IP1200001 3	20223117733	1	3	27/03/2022 14:07:58	27/03/2022 20:59:00	Interna-Não programada-Meio ambiente- Vento	13800	214	10679	1466, 02
607 2	3	2022	14955	1	384	IT2127393 8	20223117737	1	3	27/03/2022 14:09:11	28/03/2022 12:32:00	Interna-Não programada-Meio ambiente- Vento	220	1	5718	22,38
607 2	3	2022	14929	3	93	IK1225072 2	20223117744	1	3	27/03/2022 13:47:30	27/03/2022 17:52:00	Interna-Não programada-Meio ambiente- Vento	13800	58	19077	236,3 5
607 2	3	2022	14979	2	202	50012693 8	20223117748	1	3	27/03/2022 14:16:40	27/03/2022 18:00:00	Interna-Não programada-Meio ambiente- Vento	220	1	17385	3,72
607 2	3	2022	14977	1	474	SF1843928 2TS	20223117751	1	3	27/03/2022 13:40:40	27/03/2022 16:46:00	Interna-Não programada-Meio ambiente- Descarga Atmosférica	13800	25	6314	77,22
607 2	3	2022	14987	1	201	SV213552 78	20223117756	1	3	27/03/2022 14:18:10	27/03/2022 19:49:00	Interna-Não programada-Meio ambiente- Descarga Atmosférica	220	1	17539	5,51
607 2	3	2022	14928	2	91	IW112822 84	20223117762	1	3	27/03/2022 14:20:12	27/03/2022 16:55:00	Interna-Não programada-Meio ambiente- Vento	220	122	11950	314,7 6
607 2	3	2022	14921	32	8	IY1230161 5	20223117763	1	3	27/03/2022 14:21:25	28/03/2022 08:26:00	Interna-Não programada-Meio ambiente- Descarga Atmosférica	34500	3	11909	54,23
607 2	3	2022	15731	1	36	SW120197 70	20223117768	1	3	27/03/2022 14:22:25	27/03/2022 17:49:00	Interna-Não programada-Meio ambiente- Vento	13800	1	4563	3,44
607 2	3	2022	14880	1	267	ID1227158 9	20223117769	1	3	27/03/2022 14:09:35	27/03/2022 19:45:00	Interna-Não programada-Meio ambiente- Descarga Atmosférica	13800	17	5028	95,03
607 2	3	2022	14930	35	374	Z9200002 10	20223117770	1	3	27/03/2022 14:22:51	27/03/2022 17:48:00	Interna-Não programada-Meio ambiente- Vento	220	1	54284	3,42
607 2	3	2022	15743	1	26	BG120000 67RE	20223117773	1	3	27/03/2022 12:21:34	27/03/2022 16:50:00	Interna-Não programada-Meio ambiente- Vento	13800	72	1540	322,1 2
607 2	3	2022	14939	2	352	LC122526 99	20223117779	1	3	27/03/2022 12:27:08	27/03/2022 23:42:00	Interna-Não programada-Meio ambiente- Vento	13800	2	13765	22,50
607 2	3	2022	16491	2	300	TV123046 96	20223117785	1	3	27/03/2022 11:37:24	27/03/2022 18:33:00	Interna-Não programada-Meio ambiente- Descarga Atmosférica	13800	17	17576	117,7 5
607 2	3	2022	14911	2	71	GS213194 52	20223117786	1	3	27/03/2022 14:31:22	27/03/2022 15:33:00	Interna-Não programada-Meio ambiente- Descarga Atmosférica	220	1	14991	1,03
607 2	3	2022	16494	31	583	NQ122342 74	20223117788	1	3	27/03/2022 13:55:27	28/03/2022 08:21:00	Interna-Não programada-Meio ambiente- Descarga Atmosférica	34500	8	17414	147,4 1
607 2	3	2022	14957	2	145	PG211170 14	20223117789	1	3	27/03/2022 14:32:10	28/03/2022 02:37:00	Interna-Não programada-Meio ambiente- Descarga Atmosférica	220	2	4538	24,16
607 2	3	2022	16494	31	583	NQ122852 13	20223117793	1	3	27/03/2022 13:24:19	27/03/2022 18:00:00	Interna-Não programada-Meio ambiente- Descarga Atmosférica	34500	7	17414	32,16
607 2	3	2022	16484	34	328	RV212007 22	20223117798	1	3	27/03/2022 14:37:10	27/03/2022 17:04:17	Interna-Não programada-Meio ambiente- Vento	220	1	6593	2,45
607 2	3	2022	14963	33	152	UC122859 21	20223117801	1	3	27/03/2022 14:26:37	27/03/2022 21:30:00	Interna-Não programada-Meio ambiente- Vento	34500	59	27411	416,3 3
607 2	3	2022	16483	2	375	AL210002 60	20223117803	1	3	27/03/2022 14:38:37	27/03/2022 17:51:00	Interna-Não programada-Meio ambiente- Vento	220	1	7471	3,21
607 2	3	2022	14863	6	5	10030229 373	20223117807	1	3	27/03/2022 14:40:30	27/03/2022 17:01:00	Interna-Não programada-Meio ambiente- Vento	220	1	86347	2,34
607 2	3	2022	14920	2	96	11000073 0	20223117808	1	3	27/03/2022 14:40:47	27/03/2022 17:47:00	Interna-Não programada-Meio ambiente- Vento	220	1	14606	3,10
607 2	3	2022	15741	17	420	AP122650 59	20223117809	1	3	27/03/2022 14:42:04	27/03/2022 16:17:00	Interna-Não programada-Meio ambiente- Vento	13800	608	85147	961,9 9
607 2	3	2022	16493	2	573	AA211442 14	20223117810	1	3	27/03/2022 14:42:08	27/03/2022 17:43:00	Interna-Não programada-Meio ambiente- Descarga Atmosférica	220	1	16306	3,01
607 2	3	2022	14939	1	207	FO121436 09	20223117811	1	3	27/03/2022 14:11:24	27/03/2022 18:46:00	Interna-Não programada-Meio ambiente- Vento	13800	12	13765	54,92
607 2	3	2022	14936	5	237	20957786	20223117814	1	3	27/03/2022 14:43:20	28/03/2022 01:34:00	Interna-Não programada-Meio ambiente- Vento	220	1	40820	10,84
607 2	3	2022	15741	9	420	AO120073 09	20223117816	1	3	27/03/2022 14:44:08	28/03/2022 07:15:00	Interna-Não programada-Meio ambiente- Vento	13800	44	85147	726,6 4

607 2	3	2022	14918	1	499	MB111965 29	20223117821	1	3	27/03/2022 14:45:56	28/03/2022 00:22:00	Interna-Não programada-Meio ambiente- Descarga Atmosférica	220	8	33592	76,81
607 2	3	2022	14923	1	369	FN120607 10	20223117824	1	3	27/03/2022 14:46:28	27/03/2022 16:15:59	Interna-Não programada-Meio ambiente- Descarga Atmosférica	13800	52	33033	77,58
607 2	3	2022	16494	3	129	NQ212354 55	20223117827	1	3	27/03/2022 14:48:10	27/03/2022 19:01:22	Interna-Não programada-Meio ambiente- Vento	220	1	17414	4,22
607 2	3	2022	16475	4	453	GN112878 61	20223117828	1	3	27/03/2022 14:37:15	27/03/2022 16:15:00	Interna-Não programada-Meio ambiente- Vento	220	115	49277	187,3 5
607 2	3	2022	14942	12	233	TR110959 82	20223117832	1	3	27/03/2022 14:50:25	27/03/2022 20:36:47	Interna-Não programada-Meio ambiente- Vento	220	180	53756	1039, 10
607 2	3	2022	14984	1	176	TR110959 82	20223117832	1	3	27/03/2022 14:50:25	27/03/2022 20:36:47	Interna-Não programada-Meio ambiente- Vento	220	1	43149	5,77
607 2	3	2022	14911	2	100	AZ122069 56	20223117841	1	3	27/03/2022 08:54:17	27/03/2022 18:48:00	Interna-Não programada-Meio ambiente- Vento	13800	11	14991	108,8 5
607 2	3	2022	16484	33	570	CP122653 11	20223117842	1	3	27/03/2022 14:51:54	27/03/2022 20:15:00	Interna-Não programada-Meio ambiente- Descarga Atmosférica	34500	21	6593	113,0 8
607 2	3	2022	15741	9	420	20033189 9	20223117845	1	3	27/03/2022 14:52:25	27/03/2022 16:28:00	Interna-Não programada-Meio ambiente- Vento	220	1	85147	1,59
607 2	3	2022	14963	2	414	PO122538 58	20223117847	1	3	27/03/2022 12:13:40	27/03/2022 19:43:00	Interna-Não programada-Meio ambiente- Vento	13800	4	27411	29,96
607 2	3	2022	15733	2	43	KR111839 71	20223117848	1	3	27/03/2022 14:17:54	27/03/2022 16:23:00	Interna-Não programada-Meio ambiente- Vento	220	185	17526	385,7 3
607 2	3	2022	16482	4	577	SH111607 22	20223117853	1	3	27/03/2022 13:39:34	27/03/2022 17:34:00	Interna-Não programada-Meio ambiente- Descarga Atmosférica	220	80	16719	312,5 8
607 2	3	2022	14984	31	176	TR104516 92	20223117854	1	3	27/03/2022 14:52:52	28/03/2022 04:41:22	Interna-Não programada-Meio ambiente- Árvore ou Vegetação	34500	3	43149	41,42
607 2	3	2022	14951	1	137	31700087 39	20223117856	1	3	27/03/2022 14:55:21	27/03/2022 21:57:00	Interna-Não programada-Meio ambiente- Vento	220	1	15103	7,03
607 2	3	2022	14953	1	19	PU212377 80	20223117862	1	3	27/03/2022 14:56:43	27/03/2022 17:05:00	Interna-Não programada-Meio ambiente- Descarga Atmosférica	220	1	20567	2,14
607 2	3	2022	14984	2	176	TR103849 47	20223117868	1	3	27/03/2022 14:51:34	27/03/2022 15:04:08	Interna-Não programada-Meio ambiente- Vento	13800	510	43149	106,8 2
607 2	3	2022	14984	2	176	TR103849 47	20223117868	1	3	27/03/2022 14:51:34	27/03/2022 18:47:04	Interna-Não programada-Meio ambiente- Vento	13800	203	43149	796,7 8
607 2	3	2022	14984	2	176	TR103849 47	20223117868	1	3	27/03/2022 15:07:09	27/03/2022 18:30:57	Interna-Não programada-Meio ambiente- Vento	13800	444	43149	1508, 12
607 2	3	2022	14984	2	176	TR103849 47	20223117868	1	3	27/03/2022 15:07:09	27/03/2022 18:31:53	Interna-Não programada-Meio ambiente- Vento	13800	372	43149	1269, 35
607 2	3	2022	14984	2	176	TR103849 47	20223117868	1	3	27/03/2022 15:07:09	27/03/2022 18:40:56	Interna-Não programada-Meio ambiente- Vento	13800	138	43149	491,7 0
607 2	3	2022	14984	2	176	TR103849 47	20223117868	1	3	27/03/2022 15:20:06	27/03/2022 15:26:56	Interna-Não programada-Meio ambiente- Vento	13800	6956	43149	792,2 1
607 2	3	2022	14984	2	176	TR103849 47	20223117868	1	3	27/03/2022 15:20:06	27/03/2022 16:23:43	Interna-Não programada-Meio ambiente- Vento	13800	1239	43149	1313, 68
607 2	3	2022	14984	2	176	TR103849 47	20223117868	1	3	27/03/2022 17:52:24	27/03/2022 19:20:55	Interna-Não programada-Meio ambiente- Vento	13800	1190	43149	1755, 58
607 2	3	2022	14964	1	156	QI3124195 8	20223117883	1	3	27/03/2022 14:59:58	27/03/2022 19:31:00	Interna-Não programada-Meio ambiente- Vento	220	1	27503	4,52
607 2	3	2022	15747	5	148	PR184549 28TS	20223117898	1	3	27/03/2022 15:02:44	27/03/2022 21:08:57	Interna-Não programada-Meio ambiente- Vento	13800	89	14883	543,2 2
607 2	3	2022	15747	5	148	PR184549 28TS	20223117898	1	3	27/03/2022 15:02:44	28/03/2022 13:30:56	Interna-Não programada-Meio ambiente- Vento	13800	1	14883	22,47
607 2	3	2022	15747	5	148	PR184549 28TS	20223117898	1	3	27/03/2022 15:02:44	28/03/2022 13:45:17	Interna-Não programada-Meio ambiente- Vento	13800	1	14883	22,71
607 2	3	2022	14910	3	55	TR123935 70	20223117903	1	3	27/03/2022 14:48:45	27/03/2022 17:11:00	Interna-Não programada-Meio ambiente- Descarga Atmosférica	13800	13	19457	30,82

607 2	3	2022	14868	1	16	AY120000 42	20223117906	1	3	27/03/2022 15:04:15	27/03/2022 18:20:00	Interna-Não programada-Meio ambiente- Vento	13800	24	2350	78,30
607 2	3	2022	14985	31	180	NQ213451 24	20223117907	1	3	27/03/2022 15:04:15	27/03/2022 19:31:00	Interna-Não programada-Meio ambiente- Vento	220	6	24085	26,68
607 2	3	2022	14970	2	160	63005792 8	20223117908	1	3	27/03/2022 15:04:40	28/03/2022 10:13:00	Interna-Não programada-Meio ambiente- Vento	220	1	30477	19,14
607 2	3	2022	15749	34	173	SG213710 47	20223117909	1	3	27/03/2022 15:04:42	27/03/2022 18:12:00	Interna-Não programada-Meio ambiente- Vento	220	1	14752	3,12
607 2	3	2022	15749	34	173	SG213710 47	20223117909	1	3	28/03/2022 20:03:53	29/03/2022 03:52:46	Interna-Não programada-Meio ambiente- Vento	220	1	14752	7,81
607 2	3	2022	14988	1	181	VI1225716 6	20223117912	1	3	27/03/2022 14:32:51	29/03/2022 00:09:00	Interna-Não programada-Meio ambiente- Vento	13800	8	4300	268,8 2
607 2	3	2022	14934	33	480	JT2139122 3	20223117917	1	3	27/03/2022 15:06:24	27/03/2022 16:20:00	Interna-Não programada-Meio ambiente- Vento	220	1	7180	1,23
607 2	3	2022	16475	3	453	7971505	20223117921	1	3	27/03/2022 14:39:08	27/03/2022 17:15:27	Interna-Não programada-Meio ambiente- Vento	13800	507	49277	1320, 88
607 2	3	2022	14989	3	80	IN1100004 7	20223117924	1	3	27/03/2022 14:16:21	27/03/2022 18:02:00	Interna-Não programada-Meio ambiente- Vento	220	116	24112	436,2 6
607 2	3	2022	14984	8	176	TR122767 67	20223117928	1	3	27/03/2022 15:09:24	27/03/2022 16:35:00	Interna-Não programada-Meio ambiente- Descarga Atmosférica	13800	156	43149	222,5 6
607 2	3	2022	14942	12	233	TR111304 56	20223117942	1	3	27/03/2022 14:52:55	28/03/2022 16:33:54	Interna-Não programada-Meio ambiente- Vento	220	122	53756	3133, 33
607 2	3	2022	14989	4	80	IN1100006 8	20223117952	1	3	27/03/2022 14:50:57	27/03/2022 17:18:00	Interna-Não programada-Meio ambiente- Vento	220	56	24112	137,2 5
607 2	3	2022	14923	1	383	ME121400 08	20223117956	1	3	27/03/2022 15:14:12	27/03/2022 21:27:00	Interna-Não programada-Meio ambiente- Vento	13800	18	33033	111,8 4
607 2	3	2022	14970	3	587	63024474 1	20223117966	1	3	27/03/2022 15:17:27	27/03/2022 18:55:00	Interna-Não programada-Meio ambiente- Vento	220	1	30477	3,63
607 2	3	2022	14933	2	102	JA1123839 5	20223117967	1	3	27/03/2022 11:51:27	27/03/2022 16:42:07	Interna-Não programada-Meio ambiente- Descarga Atmosférica	220	90	19128	436,0 0
607 2	3	2022	14920	1	333	IN1201409 4	20223117980	1	3	27/03/2022 14:39:04	27/03/2022 18:48:00	Interna-Não programada-Meio ambiente- Vento	13800	5	14606	20,74
607 2	3	2022	14951	1	137	MJ120406 50	20223117985	1	3	27/03/2022 15:21:09	27/03/2022 17:36:00	Interna-Não programada-Meio ambiente- Descarga Atmosférica	13800	21	15103	47,20
607 2	3	2022	14858	7	373	10007920 642	20223117988	1	3	27/03/2022 15:22:00	27/03/2022 17:23:00	Interna-Não programada-Meio ambiente- Vento	220	1	67247	2,02
607 2	3	2022	14940	1	38	26800716 90	20223117989	1	3	27/03/2022 15:22:26	27/03/2022 17:33:00	Interna-Não programada-Meio ambiente- Vento	220	1	107295	2,18
607 2	3	2022	15746	32	563	MH12318 486	20223117995	1	3	27/03/2022 15:23:33	27/03/2022 17:47:00	Interna-Não programada-Meio ambiente- Descarga Atmosférica	34500	45	10306	107,5 9
607 2	3	2022	14984	5	176	TR120000 12	20223117996	1	3	27/03/2022 15:05:59	27/03/2022 22:09:00	Interna-Não programada-Meio ambiente- Vento	13800	316	43149	2227, 89
607 2	3	2022	14984	5	176	TR120000 12	20223117996	1	3	27/03/2022 15:05:59	28/03/2022 00:10:00	Interna-Não programada-Meio ambiente- Vento	13800	103	43149	933,9 0
607 2	3	2022	14892	2	37	16500166 61	20223117997	1	3	27/03/2022 15:24:22	27/03/2022 17:49:00	Interna-Não programada-Meio ambiente- Vento	220	1	3934	2,41
607 2	3	2022	16487	2	63	GN111679 45	20223118000	1	3	27/03/2022 15:20:39	28/03/2022 10:24:00	Interna-Não programada-Meio ambiente- Árvore ou Vegetação	220	25	42371	476,4 0
607 2	3	2022	16492	1	3	21216411	20223118029	1	3	27/03/2022 15:28:06	27/03/2022 23:06:21	Interna-Não programada-Meio ambiente- Vento	220	1	4702	7,64
607 2	3	2022	16477	2	75	750224	20223118054	1	3	27/03/2022 15:30:05	27/03/2022 16:31:13	Interna-Não programada-Meio ambiente- Árvore ou Vegetação	13800	441	7266	449,3 3
607 2	3	2022	16477	2	75	750224	20223118054	1	3	27/03/2022 15:30:05	28/03/2022 13:24:25	Interna-Não programada-Meio ambiente- Árvore ou Vegetação	13800	309	7266	6768, 82
607 2	3	2022	16477	2	75	750224	20223118054	1	3	27/03/2022 16:32:21	27/03/2022 21:36:37	Interna-Não programada-Meio ambiente- Árvore ou Vegetação	13800	86	7266	436,1 2



607 2	3	2022	16477	2	75	750224	20223118054	1	3	27/03/2022 16:32:21	28/03/2022 19:07:48	Interna-Não programada-Meio ambiente- Árvore ou Vegetação	13800	158	7266	4201, 35
607 2	3	2022	16477	2	75	750224	20223118054	1	3	27/03/2022 21:23:00	27/03/2022 21:36:37	Interna-Não programada-Meio ambiente- Árvore ou Vegetação	13800	119	7266	27,01
607 2	3	2022	16477	2	75	750224	20223118054	1	3	28/03/2022 16:58:00	28/03/2022 17:24:27	Interna-Não programada-Meio ambiente- Árvore ou Vegetação	13800	1	7266	0,44
607 2	3	2022	14930	1	374	61010834 7	20223118055	1	3	27/03/2022 15:34:32	27/03/2022 18:56:54	Interna-Não programada-Meio ambiente- Vento	220	1	54284	3,37
607 2	3	2022	14963	33	152	TB211853 04	20223118068	1	3	27/03/2022 15:36:32	27/03/2022 21:05:00	Interna-Não programada-Meio ambiente- Descarga Atmosférica	220	1	27411	5,47
607 2	3	2022	14877	2	25	21100144 35	20223118074	1	3	27/03/2022 15:37:52	27/03/2022 17:15:00	Interna-Não programada-Meio ambiente- Vento	220	1	7436	1,62
607 2	3	2022	14916	33	76	MA211279 86	20223118078	1	3	27/03/2022 15:38:33	27/03/2022 22:00:00	Interna-Não programada-Meio ambiente- Vento	220	1	19178	6,36
607 2	3	2022	16477	1	75	GA104008 00	20223118079	1	3	27/03/2022 15:31:23	27/03/2022 19:46:55	Interna-Não programada-Meio ambiente- Vento	13800	41	7266	174,6 1
607 2	3	2022	16477	1	75	GA104008 00	20223118079	1	3	27/03/2022 15:31:23	28/03/2022 15:35:15	Interna-Não programada-Meio ambiente- Vento	13800	166	7266	3994, 70
607 2	3	2022	16477	1	75	GA104008 00	20223118079	1	3	27/03/2022 19:48:22	28/03/2022 14:44:00	Interna-Não programada-Meio ambiente- Vento	13800	7	7266	132,4 9
607 2	3	2022	16477	1	75	GA104008 00	20223118079	1	3	27/03/2022 19:48:22	28/03/2022 15:01:03	Interna-Não programada-Meio ambiente- Vento	13800	17	7266	326,5 9
607 2	3	2022	16477	1	75	GA104008 00	20223118079	1	3	27/03/2022 19:48:22	28/03/2022 15:28:57	Interna-Não programada-Meio ambiente- Vento	13800	17	7266	334,5 0
607 2	3	2022	15741	9	420	20048312 2	20223118080	1	3	27/03/2022 15:38:54	27/03/2022 17:08:25	Interna-Não programada-Meio ambiente- Vento	220	1	85147	1,49
607 2	3	2022	16493	2	388	TJ1107301 3	20223118082	1	3	27/03/2022 15:30:36	28/03/2022 08:02:00	Interna-Não programada-Meio ambiente- Vento	220	85	16306	1404, 48
607 2	3	2022	14984	9	176	TR110534 94	20223118083	1	3	27/03/2022 15:15:08	28/03/2022 00:08:59	Interna-Não programada-Meio ambiente- Vento	220	188	43149	1672, 73
607 2	3	2022	16478	1	332	VJ1039474 9	20223118085	1	3	27/03/2022 15:35:01	27/03/2022 15:41:30	Interna-Não programada-Meio ambiente- Vento	13800	60	8729	6,48
607 2	3	2022	14902	4	49	FR104007 85	20223118089	1	3	27/03/2022 15:35:48	27/03/2022 15:39:26	Interna-Não programada-Meio ambiente- Vento	13800	195	5267	11,81
607 2	3	2022	14902	4	49	FR104007 85	20223118089	1	3	27/03/2022 15:35:48	27/03/2022 16:33:17	Interna-Não programada-Meio ambiente- Vento	13800	725	5267	694,5 9
607 2	3	2022	14902	4	49	FR104007 85	20223118089	1	3	27/03/2022 15:35:48	27/03/2022 16:37:20	Interna-Não programada-Meio ambiente- Vento	13800	758	5267	777,3 7
607 2	3	2022	14902	4	49	FR104007 85	20223118089	1	3	27/03/2022 15:35:48	27/03/2022 19:01:41	Interna-Não programada-Meio ambiente- Vento	13800	205	5267	703,4 3
607 2	3	2022	14902	4	49	FR104007 85	20223118089	1	3	27/03/2022 15:38:44	27/03/2022 16:33:17	Interna-Não programada-Meio ambiente- Vento	13800	6	5267	5,46
607 2	3	2022	16493	2	338	95003970 6	20223118095	1	3	27/03/2022 15:42:59	27/03/2022 17:53:00	Interna-Não programada-Meio ambiente- Vento	220	1	16306	2,17
607 2	3	2022	14942	12	233	10017290 935	20223118096	1	3	27/03/2022 15:43:00	28/03/2022 02:54:00	Interna-Não programada-Meio ambiente- Vento	220	1	53756	11,18
607 2	3	2022	16483	2	375	AL123914 94RE	20223118103	1	3	27/03/2022 15:44:29	27/03/2022 21:50:00	Interna-Não programada-Meio ambiente- Vento	13800	15	7471	91,38
607 2	3	2022	14979	3	202	CO184598 36TS	20223118116	1	3	27/03/2022 15:47:15	27/03/2022 20:20:00	Interna-Não programada-Meio ambiente- Vento	13800	49	17385	222,7 5
607 2	3	2022	16484	32	570	RV112339 34	20223118121	1	3	27/03/2022 15:48:03	27/03/2022 19:24:00	Interna-Não programada-Meio ambiente- Vento	220	1	6593	3,60
607 2	3	2022	16487	4	63	GN110632 99	20223118126	1	3	27/03/2022 15:44:29	28/03/2022 12:58:00	Interna-Não programada-Meio ambiente- Vento	220	51	42371	1082, 49
607 2	3	2022	14946	2	392	BR210160 10	20223118130	1	3	27/03/2022 15:49:37	27/03/2022 18:58:00	Interna-Não programada-Meio ambiente- Descarga Atmosférica	220	1	10820	3,14

607 2	3	2022	14910	1	55	GR111412 52	20223118135	1	3	27/03/2022 15:09:31	28/03/2022 01:16:13	Interna-Não programada-Meio ambiente- Vento	220	186	19457	1880, 77
607 2	3	2022	14859	2	454	1000090 989	20223118150	1	3	27/03/2022 15:51:27	27/03/2022 18:22:00	Interna-Não programada-Meio ambiente- Vento	220	1	27366	2,51
607 2	3	2022	14908	1	585	5850214	20223118154	1	3	27/03/2022 15:43:00	27/03/2022 20:32:09	Interna-Não programada-Meio ambiente- Vento	13800	113	44563	544,5 7
607 2	3	2022	14909	20	58	5850214	20223118154	1	3	27/03/2022 15:43:00	27/03/2022 22:30:01	Interna-Não programada-Meio ambiente- Vento	13800	190	39460	1288, 89
607 2	3	2022	14908	1	585	5850214	20223118154	1	3	27/03/2022 15:43:00	27/03/2022 22:30:01	Interna-Não programada-Meio ambiente- Vento	13800	5	44563	33,92
607 2	3	2022	14908	1	585	5850214	20223118154	1	3	27/03/2022 15:43:00	28/03/2022 04:15:42	Interna-Não programada-Meio ambiente- Vento	13800	254	44563	3186, 43
607 2	3	2022	14908	1	585	5850214	20223118154	1	3	27/03/2022 15:43:00	28/03/2022 04:52:00	Interna-Não programada-Meio ambiente- Vento	13800	10	44563	131,5 0
607 2	3	2022	14908	1	585	5850214	20223118154	1	3	27/03/2022 15:43:00	28/03/2022 10:37:00	Interna-Não programada-Meio ambiente- Vento	13800	8	44563	151,2 0
607 2	3	2022	14909	1	585	5850214	20223118154	1	3	27/03/2022 21:17:08	27/03/2022 21:31:57	Interna-Não programada-Meio ambiente- Vento	13800	501	39460	123,7 2
607 2	3	2022	14908	1	585	5850214	20223118154	1	3	27/03/2022 21:17:08	27/03/2022 21:31:57	Interna-Não programada-Meio ambiente- Vento	13800	113	44563	27,90
607 2	3	2022	14909	1	585	5850214	20223118154	1	3	27/03/2022 21:17:08	28/03/2022 00:21:00	Interna-Não programada-Meio ambiente- Vento	13800	261	39460	799,8 2
607 2	3	2022	14908	1	585	5850214	20223118154	1	3	28/03/2022 10:28:12	28/03/2022 10:37:00	Interna-Não programada-Meio ambiente- Vento	13800	277	44563	40,63
607 2	3	2022	14886	2	326	CR120829 65	20223118156	1	3	27/03/2022 15:52:06	27/03/2022 18:01:00	Interna-Não programada-Meio ambiente- Vento	13800	368	5497	790,5 9
607 2	3	2022	16487	3	63	GN110481 74	20223118166	1	3	27/03/2022 15:51:12	27/03/2022 21:25:00	Interna-Não programada-Meio ambiente- Vento	220	131	42371	728,8 0
607 2	3	2022	14860	3	198	AX122118 46	20223118167	1	3	27/03/2022 15:35:55	28/03/2022 11:39:59	Interna-Não programada-Meio ambiente- Árvore ou Vegetação	13800	249	27865	4996, 88
607 2	3	2022	14860	3	198	AX122118 46	20223118167	1	3	27/03/2022 15:35:55	28/03/2022 11:48:57	Interna-Não programada-Meio ambiente- Árvore ou Vegetação	13800	1	27865	20,22
607 2	3	2022	16487	4	63	GN123905 34	20223118169	1	3	27/03/2022 15:38:04	27/03/2022 20:52:00	Interna-Não programada-Meio ambiente- Vento	13800	300	42371	1569, 67
607 2	3	2022	16487	4	63	GN112651 78	20223118189	1	3	27/03/2022 15:54:59	28/03/2022 01:43:00	Interna-Não programada-Meio ambiente- Vento	220	18	42371	176,4 1
607 2	3	2022	14922	1	83	830214	20223118191	1	3	27/03/2022 20:21:52	27/03/2022 23:11:06	Interna-Não programada-Meio ambiente- Vento	13800	76	10679	214,3 6
607 2	3	2022	14922	1	83	830214	20223118191	1	3	27/03/2022 23:21:47	27/03/2022 23:26:35	Interna-Não programada-Meio ambiente- Vento	13800	2576	10679	206,0 8
607 2	3	2022	15731	1	36	SW112409 30	20223118201	1	3	27/03/2022 15:56:52	28/03/2022 00:56:00	Interna-Não programada-Meio ambiente- Vento	220	9	4563	80,87
607 2	3	2022	14908	12	58	SW120026 67	20223118208	1	3	27/03/2022 15:57:05	28/03/2022 02:06:00	Interna-Não programada-Meio ambiente- Descarga Atmosférica	13800	1	44563	10,15
607 2	3	2022	14908	12	58	GN120352 86	20223118219	1	3	27/03/2022 15:49:37	27/03/2022 19:45:09	Interna-Não programada-Meio ambiente- Árvore ou Vegetação	13800	423	44563	1660, 51
607 2	3	2022	14908	12	58	GN120352 86	20223118219	1	3	27/03/2022 15:49:37	27/03/2022 19:46:00	Interna-Não programada-Meio ambiente- Árvore ou Vegetação	13800	131	44563	516,1 0
607 2	3	2022	14943	3	197	IH1225234 5LD	20223118227	1	3	27/03/2022 15:58:47	28/03/2022 04:30:39	Interna-Não programada-Meio ambiente- Vento	13800	13	14290	162,9 0
607 2	3	2022	14943	3	197	IH1225234 5LD	20223118227	1	3	28/03/2022 02:02:19	28/03/2022 04:30:39	Interna-Não programada-Meio ambiente- Vento	13800	12	14290	29,67
607 2	3	2022	14946	2	392	GR210160 06	20223118234	1	3	27/03/2022 15:59:41	27/03/2022 17:57:00	Interna-Não programada-Meio ambiente- Descarga Atmosférica	220	2	10820	3,91
607 2	3	2022	14984	5	176	TR110534 98	20223118246	1	3	27/03/2022 15:00:24	27/03/2022 21:21:52	Interna-Não programada-Meio ambiente- Vento	220	152	43149	966,3 8

607 2	3	2022	14984	5	176	TR110534 98	20223118246	1	3	27/03/2022 18:19:33	27/03/2022 20:50:52	Interna-Não programada-Meio ambiente- Vento	220	75	43149	189,1 5
607 2	3	2022	14984	5	176	TR110534 98	20223118246	1	3	27/03/2022 18:20:38	27/03/2022 19:13:00	Interna-Não programada-Meio ambiente- Vento	220	104	43149	90,77
607 2	3	2022	14907	6	58	580264	20223118260	1	3	27/03/2022 15:44:57	27/03/2022 15:52:34	Interna-Não programada-Meio ambiente- Vento	13800	2219	45144	281,6 9
607 2	3	2022	14907	6	58	580264	20223118260	1	3	27/03/2022 15:44:57	27/03/2022 18:18:52	Interna-Não programada-Meio ambiente- Vento	13800	826	45144	2118, 92
607 2	3	2022	14965	2	57	GN110234 19	20223118277	1	3	27/03/2022 15:56:43	27/03/2022 21:10:00	Interna-Não programada-Meio ambiente- Vento	220	152	51764	793,6 5
607 2	3	2022	15744	4	103	29030770 3	20223118293	1	3	27/03/2022 16:03:20	27/03/2022 17:52:00	Interna-Não programada-Meio ambiente- Vento	220	1	24330	1,81
607 2	3	2022	14907	1	58	GN111990 15	20223118295	1	3	27/03/2022 16:00:46	28/03/2022 10:08:00	Interna-Não programada-Meio ambiente- Vento	220	71	45144	1286, 56
607 2	3	2022	14864	1	344	AP120020 38	20223118298	1	3	27/03/2022 15:59:33	27/03/2022 17:57:00	Interna-Não programada-Meio ambiente- Descarga Atmosférica	13800	348	31272	681,2 1
607 2	3	2022	14864	1	344	AP120020 38	20223118298	1	3	27/03/2022 15:59:33	27/03/2022 18:55:00	Interna-Não programada-Meio ambiente- Descarga Atmosférica	13800	1	31272	2,92
607 2	3	2022	16484	34	328	RV212609 97	20223118299	1	3	27/03/2022 16:03:46	27/03/2022 19:08:00	Interna-Não programada-Meio ambiente- Vento	220	1	6593	3,07
607 2	3	2022	16490	2	59	GN103946 39	20223118305	1	3	27/03/2022 15:56:43	27/03/2022 15:59:51	Interna-Não programada-Meio ambiente- Vento	13800	364	21678	19,01
607 2	3	2022	16490	2	59	GN103946 39	20223118305	1	3	27/03/2022 15:56:43	27/03/2022 16:00:54	Interna-Não programada-Meio ambiente- Vento	13800	1374	21678	95,80
607 2	3	2022	16490	2	59	GN103946 39	20223118305	1	3	27/03/2022 15:56:43	27/03/2022 16:01:15	Interna-Não programada-Meio ambiente- Vento	13800	651	21678	49,19
607 2	3	2022	16490	2	59	GN103946 39	20223118305	1	3	27/03/2022 15:56:43	27/03/2022 16:03:09	Interna-Não programada-Meio ambiente- Vento	13800	2287	21678	245,2 2
607 2	3	2022	14908	2	59	GN103946 39	20223118305	1	3	27/03/2022 15:56:43	27/03/2022 16:03:09	Interna-Não programada-Meio ambiente- Vento	13800	175	44563	18,76
607 2	3	2022	16490	2	59	GN103946 39	20223118305	1	3	27/03/2022 15:56:43	27/03/2022 16:04:22	Interna-Não programada-Meio ambiente- Vento	13800	585	21678	74,59
607 2	3	2022	14881	32	30	CP123543 02	20223118306	1	3	27/03/2022 14:26:24	27/03/2022 21:28:00	Interna-Não programada-Meio ambiente- Descarga Atmosférica	34500	21	11868	147,5 6
607 2	3	2022	14982	6	489	CN111826 07	20223118307	1	3	27/03/2022 16:01:19	27/03/2022 21:23:47	Interna-Não programada-Meio ambiente- Vento	220	119	35863	639,5 6
607 2	3	2022	16474	12	61	11943051	20223118311	1	3	27/03/2022 16:04:57	27/03/2022 21:31:00	Interna-Não programada-Meio ambiente- Vento	220	1	18087	5,43
607 2	3	2022	14872	13	60	10034796 078	20223118315	1	3	27/03/2022 16:05:17	28/03/2022 08:30:00	Interna-Não programada-Meio ambiente- Vento	220	1	40903	16,41
607 2	3	2022	14911	1	100	AZ120575 07	20223118324	1	3	27/03/2022 14:56:25	27/03/2022 17:09:00	Interna-Não programada-Meio ambiente- Vento	13800	24	14991	53,03
607 2	3	2022	14879	35	27	CA210417 11	20223118327	1	3	27/03/2022 16:06:22	27/03/2022 20:29:00	Interna-Não programada-Meio ambiente- Descarga Atmosférica	220	1	29024	4,38
607 2	3	2022	14898	1	50	11200027 50	20223118328	1	3	27/03/2022 16:06:23	27/03/2022 22:20:00	Interna-Não programada-Meio ambiente- Vento	220	1	12605	6,23
607 2	3	2022	14925	2	88	IB2133651 1	20223118331	1	3	27/03/2022 16:06:33	27/03/2022 19:49:00	Interna-Não programada-Meio ambiente- Descarga Atmosférica	220	2	18642	7,42
607 2	3	2022	14984	8	176	TR122001 94	20223118336	1	3	27/03/2022 15:04:08	27/03/2022 18:02:00	Interna-Não programada-Meio ambiente- Descarga Atmosférica	13800	25	43149	74,11
607 2	3	2022	14940	1	6	LZ1100022 9	20223118347	1	3	27/03/2022 16:07:35	27/03/2022 20:34:00	Interna-Não programada-Meio ambiente- Árvore ou Vegetação	220	181	107295	803,6 9
607 2	3	2022	14958	3	146	PJ1200021 3	20223118352	1	3	27/03/2022 12:52:53	28/03/2022 08:09:00	Interna-Não programada-Meio ambiente- Vento	13800	9	11636	173,4 2
607 2	3	2022	14909	1	585	GN121599 72	20223118357	1	3	27/03/2022 16:08:27	28/03/2022 01:17:00	Interna-Não programada-Meio ambiente- Vento	13800	200	39460	1828, 50

607 2	3	2022	14909	1	585	GN121599 72	20223118357	1	3	27/03/2022 16:08:27	28/03/2022 13:04:00	Interna-Não programada-Meio ambiente- Vento	13800	24	39460	502,2 2
607 2	3	2022	14910	2	55	GR210165 89	20223118368	1	3	27/03/2022 16:09:17	28/03/2022 05:20:00	Interna-Não programada-Meio ambiente- Vento	220	1	19457	13,18
607 2	3	2022	16484	32	570	RV122263 57	20223118369	1	3	27/03/2022 11:38:44	27/03/2022 19:07:00	Interna-Não programada-Meio ambiente- Vento	34500	69	6593	515,5 1
607 2	3	2022	14984	1	331	TR213204 05	20223118370	1	3	27/03/2022 16:09:46	28/03/2022 14:40:42	Interna-Não programada-Meio ambiente- Vento	220	6	43149	135,0 9
607 2	3	2022	16475	6	453	GN112275 16	20223118371	1	3	27/03/2022 16:02:33	27/03/2022 17:13:00	Interna-Não programada-Meio ambiente- Vento	220	63	49277	73,97
607 2	3	2022	14989	3	80	30051447	20223118391	1	3	27/03/2022 16:11:26	27/03/2022 22:16:00	Interna-Não programada-Meio ambiente- Vento	220	1	24112	6,08
607 2	3	2022	14881	32	30	DV211240 52	20223118393	1	3	27/03/2022 16:11:33	27/03/2022 21:46:00	Interna-Não programada-Meio ambiente- Descarga Atmosférica	220	1	11868	5,57
607 2	3	2022	14933	1	102	JA1210470 3	20223118404	1	3	27/03/2022 16:12:05	28/03/2022 11:21:00	Interna-Não programada-Meio ambiente- Descarga Atmosférica	13800	3	19128	57,45
607 2	3	2022	14885	6	61	610264	20223118411	1	3	27/03/2022 15:57:40	27/03/2022 16:01:09	Interna-Não programada-Meio ambiente- Vento	13800	570	35014	33,09
607 2	3	2022	14858	7	373	48300885 28	20223118413	1	3	27/03/2022 16:12:34	27/03/2022 19:03:00	Interna-Não programada-Meio ambiente- Vento	220	1	67247	2,84
607 2	3	2022	15749	31	173	CX212833 81	20223118415	1	3	27/03/2022 16:12:53	28/03/2022 11:55:00	Interna-Não programada-Meio ambiente- Vento	220	1	14752	19,70
607 2	3	2022	15749	31	173	CX212833 81	20223118415	1	3	27/03/2022 20:00:00	27/03/2022 23:05:00	Interna-Não programada-Meio ambiente- Vento	220	5	14752	15,42
607 2	3	2022	14909	20	58	GN103800 16	20223118420	1	3	27/03/2022 15:49:31	27/03/2022 16:07:29	Interna-Não programada-Meio ambiente- Vento	13800	3105	39460	929,7 7
607 2	3	2022	14909	20	58	GN103800 16	20223118420	1	3	27/03/2022 15:49:31	27/03/2022 16:10:57	Interna-Não programada-Meio ambiente- Vento	13800	1225	39460	437,6 0
607 2	3	2022	14909	20	58	GN103800 16	20223118420	1	3	27/03/2022 15:49:31	27/03/2022 16:11:28	Interna-Não programada-Meio ambiente- Vento	13800	2069	39460	756,9 1
607 2	3	2022	14909	20	58	GN103800 16	20223118420	1	3	27/03/2022 15:49:31	27/03/2022 20:43:48	Interna-Não programada-Meio ambiente- Vento	13800	296	39460	1451, 80
607 2	3	2022	14909	20	58	GN103800 16	20223118420	1	3	27/03/2022 15:49:31	28/03/2022 04:41:18	Interna-Não programada-Meio ambiente- Vento	13800	420	39460	5402, 48
607 2	3	2022	14909	20	58	GN103800 16	20223118420	1	3	27/03/2022 15:49:31	28/03/2022 09:47:00	Interna-Não programada-Meio ambiente- Vento	13800	123	39460	2208, 84
607 2	3	2022	14909	20	58	GN103800 16	20223118420	1	3	27/03/2022 19:28:10	27/03/2022 19:32:21	Interna-Não programada-Meio ambiente- Vento	13800	1225	39460	85,41
607 2	3	2022	14909	20	58	GN103800 16	20223118420	1	3	28/03/2022 02:36:19	28/03/2022 04:09:49	Interna-Não programada-Meio ambiente- Vento	13800	174	39460	271,1 5
607 2	3	2022	14945	31	337	MZ212068 88	20223118421	1	3	27/03/2022 16:13:29	27/03/2022 17:32:00	Interna-Não programada-Meio ambiente- Vento	220	2	9964	2,62
607 2	3	2022	14889	1	263	21800236 93	20223118442	1	3	27/03/2022 16:15:24	27/03/2022 19:55:00	Interna-Não programada-Meio ambiente- Vento	220	1	20783	3,66
607 2	3	2022	15741	11	420	AP111932 39	20223118446	1	3	27/03/2022 16:12:31	27/03/2022 17:26:00	Interna-Não programada-Meio ambiente- Vento	220	191	85147	233,9 2
607 2	3	2022	14981	9	498	SW111697 33	20223118460	1	3	27/03/2022 15:59:52	28/03/2022 03:49:00	Interna-Não programada-Meio ambiente- Vento	220	236	54784	2789, 26
607 2	3	2022	16478	2	350	AO120955 15	20223118470	1	3	27/03/2022 15:27:10	27/03/2022 21:30:00	Interna-Não programada-Meio ambiente- Vento	13800	90	8729	544,2 5
607 2	3	2022	14951	31	137	PB121632 17	20223118478	1	3	27/03/2022 16:18:35	27/03/2022 19:05:00	Interna-Não programada-Meio ambiente- Vento	34500	126	15103	349,4 7
607 2	3	2022	14864	1	344	AP110354 29	20223118482	1	3	27/03/2022 16:17:16	27/03/2022 17:15:00	Interna-Não programada-Meio ambiente- Vento	220	190	31272	182,8 2
607 2	3	2022	14965	5	57	AP110917 07	20223118483	1	3	27/03/2022 16:03:17	27/03/2022 22:59:37	Interna-Não programada-Meio ambiente- Vento	220	135	51764	936,7 5

607 2	3	2022	14965	5	57	AP110917 07	20223118483	1	3	27/03/2022 18:43:45	27/03/2022 18:56:03	Interna-Não programada-Meio ambiente- Vento	220	50	51764	10,25
607 2	3	2022	14972	1	363	1620424	20223118485	1	3	27/03/2022 16:09:00	27/03/2022 16:12:10	Interna-Não programada-Meio ambiente- Vento	34500	645	2353	34,04
607 2	3	2022	14958	1	363	1620424	20223118485	1	3	27/03/2022 16:09:00	27/03/2022 16:12:10	Interna-Não programada-Meio ambiente- Vento	34500	2	11636	0,11
607 2	3	2022	14972	2	363	1620424	20223118485	1	3	27/03/2022 16:09:00	27/03/2022 16:12:21	Interna-Não programada-Meio ambiente- Vento	34500	535	2353	29,87
607 2	3	2022	14972	2	363	1620424	20223118485	1	3	27/03/2022 16:09:00	27/03/2022 20:31:18	Interna-Não programada-Meio ambiente- Vento	34500	482	2353	2107, 14
607 2	3	2022	14972	32	162	1620424	20223118485	1	3	27/03/2022 16:09:00	27/03/2022 21:30:28	Interna-Não programada-Meio ambiente- Vento	34500	1	2353	5,36
607 2	3	2022	14972	1	363	1620424	20223118485	1	3	27/03/2022 16:09:00	27/03/2022 21:31:00	Interna-Não programada-Meio ambiente- Vento	34500	266	2353	1427, 53
607 2	3	2022	14972	32	162	1620424	20223118485	1	3	27/03/2022 16:09:00	28/03/2022 01:25:14	Interna-Não programada-Meio ambiente- Vento	34500	7	2353	64,89
607 2	3	2022	14972	32	162	1620424	20223118485	1	3	27/03/2022 16:09:00	28/03/2022 11:57:05	Interna-Não programada-Meio ambiente- Vento	34500	2	2353	39,60
607 2	3	2022	14972	32	162	1620424	20223118485	1	3	27/03/2022 16:09:00	28/03/2022 12:19:28	Interna-Não programada-Meio ambiente- Vento	34500	2	2353	40,35
607 2	3	2022	14972	32	162	1620424	20223118485	1	3	27/03/2022 16:09:00	28/03/2022 12:37:05	Interna-Não programada-Meio ambiente- Vento	34500	2	2353	40,94
607 2	3	2022	14972	1	363	1620424	20223118485	1	3	27/03/2022 16:09:00	28/03/2022 13:18:00	Interna-Não programada-Meio ambiente- Vento	34500	1	2353	21,15
607 2	3	2022	14972	32	162	1620424	20223118485	1	3	28/03/2022 01:16:05	28/03/2022 01:25:14	Interna-Não programada-Meio ambiente- Vento	34500	1	2353	0,15
607 2	3	2022	16490	6	59	GN110419 72	20223118496	1	3	27/03/2022 16:01:06	27/03/2022 21:59:00	Interna-Não programada-Meio ambiente- Vento	220	119	21678	709,8 4
607 2	3	2022	14885	8	61	GN120378 64	20223118498	1	3	27/03/2022 16:06:18	27/03/2022 17:58:00	Interna-Não programada-Meio ambiente- Vento	13800	539	35014	1003, 44
607 2	3	2022	14962	2	366	HD120463 74	20223118509	1	3	27/03/2022 15:48:41	28/03/2022 05:53:41	Interna-Não programada-Meio ambiente- Vento	13800	11	15140	154,9 2
607 2	3	2022	15732	1	220	10022825 221	20223118510	1	3	27/03/2022 16:21:50	28/03/2022 10:30:53	Interna-Não programada-Meio ambiente- Vento	220	1	15649	18,15
607 2	3	2022	16490	2	59	GN104132 20	20223118514	1	3	27/03/2022 16:18:43	27/03/2022 16:37:09	Interna-Não programada-Meio ambiente- Vento	13800	968	21678	297,3 9
607 2	3	2022	16490	2	59	GN104132 20	20223118514	1	3	27/03/2022 17:45:00	28/03/2022 15:58:04	Interna-Não programada-Meio ambiente- Vento	13800	1	21678	22,22
607 2	3	2022	16490	2	59	GN104132 20	20223118514	1	3	27/03/2022 18:41:54	27/03/2022 19:19:22	Interna-Não programada-Meio ambiente- Vento	13800	968	21678	604,4 6
607 2	3	2022	16490	2	59	GN104132 20	20223118514	1	3	27/03/2022 18:43:22	27/03/2022 18:48:33	Interna-Não programada-Meio ambiente- Vento	13800	364	21678	31,45
607 2	3	2022	16490	2	59	GN104132 20	20223118514	1	3	27/03/2022 18:43:22	27/03/2022 18:52:05	Interna-Não programada-Meio ambiente- Vento	13800	565	21678	82,08
607 2	3	2022	16490	2	59	GN104132 20	20223118514	1	3	27/03/2022 18:43:22	27/03/2022 18:52:41	Interna-Não programada-Meio ambiente- Vento	13800	1374	21678	213,3 5
607 2	3	2022	16490	2	59	GN104132 20	20223118514	1	3	27/03/2022 18:43:22	27/03/2022 19:12:23	Interna-Não programada-Meio ambiente- Vento	13800	1815	21678	877,7 5
607 2	3	2022	14908	2	59	GN104132 20	20223118514	1	3	27/03/2022 18:43:22	27/03/2022 19:12:23	Interna-Não programada-Meio ambiente- Vento	13800	175	44563	84,63
607 2	3	2022	16490	2	59	GN104132 20	20223118514	1	3	27/03/2022 20:40:06	27/03/2022 21:42:02	Interna-Não programada-Meio ambiente- Vento	13800	88	21678	90,84
607 2	3	2022	16490	2	59	GN104132 20	20223118514	1	3	27/03/2022 23:08:02	28/03/2022 00:08:31	Interna-Não programada-Meio ambiente- Vento	13800	82	21678	82,66
607 2	3	2022	14945	1	185	AK124045 49	20223118515	1	3	27/03/2022 16:22:40	27/03/2022 19:23:00	Interna-Não programada-Meio ambiente- Descarga Atmosférica	13800	9	9964	27,05

607 2	3	2022	14911	31	71	FC122743 80	20223118516	1	3	27/03/2022 11:15:22	27/03/2022 18:35:00	Interna-Não programada-Meio ambiente- Vento	34500	2	14991	14,65
607 2	3	2022	14989	1	80	IN1112902 8	20223118517	1	3	27/03/2022 16:23:15	27/03/2022 20:50:00	Interna-Não programada-Meio ambiente- Vento	220	124	24112	551,2 8
607 2	3	2022	14864	4	344	10010944 042	20223118518	1	3	27/03/2022 16:23:17	28/03/2022 09:04:00	Interna-Não programada-Meio ambiente- Vento	220	1	31272	16,68
607 2	3	2022	14909	13	58	GN111667 05	20223118524	1	3	27/03/2022 16:14:07	28/03/2022 12:20:00	Interna-Não programada-Meio ambiente- Árvore ou Vegetação	220	53	39460	1065, 20
607 2	3	2022	14909	13	58	GN111667 05	20223118524	1	3	27/03/2022 16:14:07	28/03/2022 13:01:00	Interna-Não programada-Meio ambiente- Árvore ou Vegetação	220	1	39460	20,78
607 2	3	2022	15732	2	220	18006929 9	20223118530	1	3	27/03/2022 16:25:06	28/03/2022 04:43:58	Interna-Não programada-Meio ambiente- Vento	220	1	15649	12,31
607 2	3	2022	16491	31	202	SL1216724 4	20223118531	1	3	27/03/2022 15:20:04	27/03/2022 18:51:00	Interna-Não programada-Meio ambiente- Vento	34500	2	17576	7,03
607 2	3	2022	14902	1	49	FR120797 12	20223118557	1	3	27/03/2022 16:29:07	27/03/2022 21:33:00	Interna-Não programada-Meio ambiente- Descarga Atmosférica	13800	3	5267	15,19
607 2	3	2022	15737	11	59	GN110535 20	20223118558	1	3	27/03/2022 15:50:20	28/03/2022 13:09:00	Interna-Não programada-Meio ambiente- Vento	220	131	19218	2791, 76
607 2	3	2022	14890	3	34	19900879 45	20223118560	1	3	27/03/2022 16:29:18	27/03/2022 18:45:00	Interna-Não programada-Meio ambiente- Vento	220	1	47179	2,26
607 2	3	2022	14871	8	60	GN111674 76	20223118564	1	3	27/03/2022 16:10:58	28/03/2022 01:02:00	Interna-Não programada-Meio ambiente- Vento	220	98	35463	867,3 5
607 2	3	2022	14894	4	204	PV124682 58	20223118572	1	3	27/03/2022 16:19:34	27/03/2022 18:13:00	Interna-Não programada-Meio ambiente- Descarga Atmosférica	13800	153	18219	289,2 5
607 2	3	2022	14909	23	58	GN112718 00	20223118573	1	3	27/03/2022 16:16:19	28/03/2022 03:19:00	Interna-Não programada-Meio ambiente- Vento	220	86	39460	949,8 5
607 2	3	2022	16487	3	63	10127410	20223118576	1	3	27/03/2022 16:31:04	28/03/2022 10:04:00	Interna-Não programada-Meio ambiente- Vento	220	1	42371	17,55
607 2	3	2022	14980	32	171	SM213286 15	20223118584	1	3	27/03/2022 16:32:06	27/03/2022 22:40:00	Interna-Não programada-Meio ambiente- Descarga Atmosférica	220	1	13590	6,13
607 2	3	2022	14945	2	127	NA210572 66	20223118586	1	3	27/03/2022 16:32:18	27/03/2022 22:34:00	Interna-Não programada-Meio ambiente- Descarga Atmosférica	220	1	9964	6,03
607 2	3	2022	14981	9	585	GN112842 00	20223118590	1	3	27/03/2022 16:11:55	28/03/2022 10:58:00	Interna-Não programada-Meio ambiente- Vento	220	151	54784	2833, 98
607 2	3	2022	14907	4	58	GN110018 47	20223118594	1	3	27/03/2022 16:02:01	27/03/2022 22:55:00	Interna-Não programada-Meio ambiente- Vento	220	122	45144	839,7 3
607 2	3	2022	14987	2	236	VN124000 23	20223118598	1	3	27/03/2022 16:33:34	27/03/2022 21:21:00	Interna-Não programada-Meio ambiente- Vento	13800	5	17539	23,95
607 2	3	2022	15741	10	420	AP111421 47	20223118605	1	3	27/03/2022 16:20:47	27/03/2022 22:21:00	Interna-Não programada-Meio ambiente- Árvore ou Vegetação	220	223	85147	1338, 81
607 2	3	2022	14976	2	569	SU211427 06	20223118607	1	3	27/03/2022 16:34:57	27/03/2022 22:27:00	Interna-Não programada-Meio ambiente- Vento	220	1	3330	5,87
607 2	3	2022	14965	1	57	GN110409 81	20223118608	1	3	27/03/2022 15:55:15	28/03/2022 00:57:00	Interna-Não programada-Meio ambiente- Vento	220	131	51764	1182, 82
607 2	3	2022	16493	1	388	TJ2118518 4	20223118615	1	3	27/03/2022 16:36:15	27/03/2022 19:26:00	Interna-Não programada-Meio ambiente- Vento	220	1	16306	2,83
607 2	3	2022	14934	30	103	JT1224477 0	20223118616	1	3	27/03/2022 16:02:32	27/03/2022 17:06:00	Interna-Não programada-Meio ambiente- Vento	34500	12	7180	12,69
607 2	3	2022	14963	33	152	MX211376 38	20223118629	1	3	27/03/2022 16:37:48	27/03/2022 23:30:00	Interna-Não programada-Meio ambiente- Descarga Atmosférica	220	1	27411	6,87
607 2	3	2022	14908	12	58	11247757	20223118630	1	3	27/03/2022 16:37:57	28/03/2022 11:31:00	Interna-Não programada-Meio ambiente- Vento	220	1	44563	18,88
607 2	3	2022	14908	12	58	GN111372 07	20223118632	1	3	27/03/2022 16:26:10	28/03/2022 04:24:00	Interna-Não programada-Meio ambiente- Vento	220	79	44563	945,1 5
607 2	3	2022	14964	1	486	QI211993 2LD	20223118644	1	3	27/03/2022 16:39:31	27/03/2022 22:25:00	Interna-Não programada-Meio ambiente- Vento	13800	2	27503	11,52

607 2	3	2022	16478	2	332	VJ2100017 0	20223118654	1	3	27/03/2022 16:40:43	28/03/2022 09:29:00	Interna-Não programada-Meio ambiente- Vento	220	1	8729	16,80
607 2	3	2022	14963	33	152	FO212481 28	20223118656	1	3	27/03/2022 16:40:49	27/03/2022 22:18:00	Interna-Não programada-Meio ambiente- Vento	220	1	27411	5,62
607 2	3	2022	14869	34	320	AK213074 36	20223118666	1	3	27/03/2022 16:41:59	27/03/2022 20:18:00	Interna-Não programada-Meio ambiente- Descarga Atmosférica	220	2	4716	7,20
607 2	3	2022	14989	1	80	IN1110898 3	20223118670	1	3	27/03/2022 14:45:36	27/03/2022 17:46:00	Interna-Não programada-Meio ambiente- Vento	220	141	24112	423,9 4
607 2	3	2022	14984	1	176	TR1111115 49	20223118671	1	3	27/03/2022 16:42:42	28/03/2022 01:50:00	Interna-Não programada-Meio ambiente- Vento	220	151	43149	1377, 37
607 2	3	2022	16482	3	577	40003566 2	20223118680	1	3	27/03/2022 16:43:47	27/03/2022 19:31:00	Interna-Não programada-Meio ambiente- Vento	220	1	16719	2,79
607 2	3	2022	14876	2	23	12500702 14	20223118681	1	3	27/03/2022 16:43:48	27/03/2022 19:02:00	Interna-Não programada-Meio ambiente- Vento	220	1	10258	2,30
607 2	3	2022	15732	2	220	10005944 005	20223118685	1	3	27/03/2022 16:44:09	28/03/2022 05:56:01	Interna-Não programada-Meio ambiente- Vento	220	1	15649	13,20
607 2	3	2022	14909	20	58	GN120421 56	20223118689	1	3	27/03/2022 16:35:16	28/03/2022 01:31:00	Interna-Não programada-Meio ambiente- Vento	13800	69	39460	616,0 9
607 2	3	2022	14981	9	498	SW112830 05	20223118690	1	3	27/03/2022 16:13:42	27/03/2022 21:01:00	Interna-Não programada-Meio ambiente- Vento	220	141	54784	675,1 5
607 2	3	2022	14870	1	60	16627532	20223118695	1	3	27/03/2022 16:44:55	28/03/2022 08:18:00	Interna-Não programada-Meio ambiente- Vento	220	1	38891	15,55
607 2	3	2022	15731	1	36	SW120471 67LD	20223118700	1	3	27/03/2022 15:50:24	27/03/2022 21:11:00	Interna-Não programada-Meio ambiente- Vento	13800	119	4563	635,8 6
607 2	3	2022	14870	5	60	8430954	20223118706	1	3	27/03/2022 16:45:32	28/03/2022 13:29:17	Interna-Não programada-Meio ambiente- Vento	13800	99	38891	2052, 19
607 2	3	2022	14965	2	57	GN122875 83LD	20223118710	1	3	27/03/2022 15:56:55	27/03/2022 21:06:22	Interna-Não programada-Meio ambiente- Vento	13800	2194	51764	11315, 56
607 2	3	2022	14965	2	57	GN122875 83LD	20223118710	1	3	27/03/2022 15:56:55	28/03/2022 00:19:00	Interna-Não programada-Meio ambiente- Vento	13800	94	51764	786,6 0
607 2	3	2022	14965	2	57	GN122875 83LD	20223118710	1	3	27/03/2022 15:56:55	28/03/2022 09:08:33	Interna-Não programada-Meio ambiente- Vento	13800	131	51764	2252, 40
607 2	3	2022	14965	2	57	GN122875 83LD	20223118710	1	3	28/03/2022 02:13:00	28/03/2022 09:08:33	Interna-Não programada-Meio ambiente- Vento	13800	94	51764	651,0 3
607 2	3	2022	14965	2	57	GN122875 83LD	20223118710	1	3	28/03/2022 10:04:01	28/03/2022 10:10:01	Interna-Não programada-Meio ambiente- Vento	13800	94	51764	9,40
607 2	3	2022	14907	1	58	GN112815 10	20223118712	1	3	27/03/2022 16:36:22	28/03/2022 04:59:00	Interna-Não programada-Meio ambiente- Árvore ou Vegetação	220	64	45144	792,1 4
607 2	3	2022	14860	2	198	AX120618 58	20223118720	1	3	27/03/2022 16:47:30	28/03/2022 02:17:00	Interna-Não programada-Meio ambiente- Descarga Atmosférica	13800	7	27865	66,44
607 2	3	2022	16474	12	61	GN113477 46	20223118723	1	3	27/03/2022 16:47:51	27/03/2022 21:31:00	Interna-Não programada-Meio ambiente- Vento	220	18	18087	84,94
607 2	3	2022	14937	8	237	20904769	20223118724	1	3	27/03/2022 16:47:52	27/03/2022 18:25:00	Interna-Não programada-Meio ambiente- Vento	220	1	33528	1,62
607 2	3	2022	14868	2	16	AY120871 64	20223118728	1	3	27/03/2022 16:48:09	27/03/2022 19:26:00	Interna-Não programada-Meio ambiente- Descarga Atmosférica	13800	9	2350	23,68
607 2	3	2022	14908	12	58	BO212584 35	20223118731	1	3	27/03/2022 16:48:45	28/03/2022 00:34:00	Interna-Não programada-Meio ambiente- Vento	220	1	44563	7,75
607 2	3	2022	14966	7	57	AP110647 84	20223118735	1	3	27/03/2022 15:55:55	27/03/2022 22:38:15	Interna-Não programada-Meio ambiente- Vento	220	106	31540	710,7 9
607 2	3	2022	14966	7	57	AP110647 84	20223118735	1	3	28/03/2022 02:22:26	28/03/2022 09:40:01	Interna-Não programada-Meio ambiente- Vento	220	106	31540	773,0 6
607 2	3	2022	14942	12	233	10015412 090	20223118742	1	3	27/03/2022 16:50:04	28/03/2022 05:28:00	Interna-Não programada-Meio ambiente- Vento	220	1	53756	12,63
607 2	3	2022	14908	12	58	SW110802 41	20223118743	1	3	27/03/2022 16:21:31	27/03/2022 18:34:12	Interna-Não programada-Meio ambiente- Vento	220	134	44563	296,3 3

607 2	3	2022	15748	2	188	OZ211115 26	20223118744	1	3	27/03/2022 16:50:14	27/03/2022 17:52:00	Interna-Não programada-Meio ambiente- Descarga Atmosférica	220	1	11701	1,03
607 2	3	2022	16490	3	59	GN121990 04	20223118746	1	3	27/03/2022 16:09:17	27/03/2022 22:25:00	Interna-Não programada-Meio ambiente- Vento	13800	115	21678	720,1 2
607 2	3	2022	16490	3	59	GN121990 04	20223118746	1	3	27/03/2022 16:09:17	28/03/2022 12:16:00	Interna-Não programada-Meio ambiente- Vento	13800	72	21678	1448, 06
607 2	3	2022	14940	1	6	LZ1102813 5	20223118756	1	3	27/03/2022 15:34:12	27/03/2022 20:30:00	Interna-Não programada-Meio ambiente- Vento	220	225	107295	1109, 25
607 2	3	2022	14940	1	6	LZ1102813 5	20223118756	1	3	27/03/2022 15:34:12	27/03/2022 22:20:00	Interna-Não programada-Meio ambiente- Vento	220	1	107295	6,76
607 2	3	2022	15732	1	220	HD120063 26	20223118763	1	3	27/03/2022 16:50:00	28/03/2022 08:48:00	Interna-Não programada-Meio ambiente- Vento	13800	54	15649	862,2 0
607 2	3	2022	14864	6	344	HD110001 30	20223118764	1	3	27/03/2022 16:23:19	27/03/2022 18:21:00	Interna-Não programada-Meio ambiente- Descarga Atmosférica	220	128	31272	251,0 6
607 2	3	2022	14945	31	337	MZ122202 23	20223118767	1	3	27/03/2022 16:53:04	28/03/2022 15:34:39	Interna-Não programada-Meio ambiente- Vento	34500	1	9964	22,69
607 2	3	2022	14945	31	337	MZ122202 23	20223118767	1	3	27/03/2022 16:53:04	28/03/2022 17:18:41	Interna-Não programada-Meio ambiente- Vento	34500	6	9964	146,5 6
607 2	3	2022	14945	31	337	MZ122202 23	20223118767	1	3	28/03/2022 15:35:30	28/03/2022 17:18:41	Interna-Não programada-Meio ambiente- Vento	34500	1	9964	1,72
607 2	3	2022	14963	1	110	FO211454 43	20223118776	1	3	27/03/2022 16:54:21	27/03/2022 21:34:00	Interna-Não programada-Meio ambiente- Vento	220	1	27411	4,66
607 2	3	2022	16476	10	453	GN110712 96	20223118785	1	3	27/03/2022 15:42:28	27/03/2022 19:08:00	Interna-Não programada-Meio ambiente- Árvore ou Vegetação	220	136	33637	465,8 8
607 2	3	2022	14965	5	57	AP120917 13	20223118792	1	3	27/03/2022 16:55:47	27/03/2022 18:41:37	Interna-Não programada-Meio ambiente- Descarga Atmosférica	13800	50	51764	88,19
607 2	3	2022	15741	3	420	AP110783 68	20223118793	1	3	27/03/2022 16:55:48	27/03/2022 18:02:00	Interna-Não programada-Meio ambiente- Vento	220	205	85147	226,1 8
607 2	3	2022	14924	1	306	IC1221996 5	20223118795	1	3	27/03/2022 12:43:33	27/03/2022 19:18:00	Interna-Não programada-Meio ambiente- Descarga Atmosférica	13800	8	10079	52,59
607 2	3	2022	14923	32	85	ME123349 49	20223118810	1	3	27/03/2022 16:57:17	27/03/2022 23:43:00	Interna-Não programada-Meio ambiente- Descarga Atmosférica	34500	9	33033	60,86
607 2	3	2022	15746	32	563	LC122303 37	20223118812	1	3	27/03/2022 16:58:15	28/03/2022 12:38:00	Interna-Não programada-Meio ambiente- Vento	34500	3	10306	58,99
607 2	3	2022	14908	12	58	BO211187 65	20223118813	1	3	27/03/2022 16:58:18	27/03/2022 22:45:00	Interna-Não programada-Meio ambiente- Vento	220	2	44563	11,56
607 2	3	2022	16485	1	576	PU212990 56	20223118816	1	3	27/03/2022 16:58:44	27/03/2022 18:40:00	Interna-Não programada-Meio ambiente- Descarga Atmosférica	220	1	5138	1,69
607 2	3	2022	14931	3	98	69034756 0	20223118821	1	3	27/03/2022 16:58:56	28/03/2022 04:01:00	Interna-Não programada-Meio ambiente- Vento	220	1	19551	11,03
607 2	3	2022	14949	33	136	TA211700 70	20223118822	1	3	27/03/2022 16:58:58	27/03/2022 18:39:00	Interna-Não programada-Meio ambiente- Descarga Atmosférica	220	1	1843	1,67
607 2	3	2022	14906	1	56	GE110000 46	20223118831	1	3	27/03/2022 17:59:25	28/03/2022 00:40:59	Interna-Não programada-Meio ambiente- Descarga Atmosférica	220	53	31618	354,7 2
607 2	3	2022	14941	1	92	IU1100000 8	20223118833	1	3	27/03/2022 15:18:59	27/03/2022 21:23:00	Interna-Não programada-Meio ambiente- Vento	220	102	7508	618,8 3
607 2	3	2022	15731	3	36	HD124005 28	20223118838	1	3	27/03/2022 15:43:53	28/03/2022 04:23:55	Interna-Não programada-Meio ambiente- Vento	13800	66	4563	836,0 4
607 2	3	2022	16481	2	574	ZN123023 74	20223118842	1	3	27/03/2022 16:18:11	28/03/2022 12:40:00	Interna-Não programada-Meio ambiente- Descarga Atmosférica	13800	8	5682	162,9 1
607 2	3	2022	14864	5	344	AP113325 84	20223118844	1	3	27/03/2022 15:32:53	27/03/2022 19:55:00	Interna-Não programada-Meio ambiente- Vento	220	89	31272	388,8 1
607 2	3	2022	15738	1	62	GN110580 34	20223118848	1	3	27/03/2022 16:47:57	27/03/2022 21:02:00	Interna-Não programada-Meio ambiente- Vento	220	106	39226	448,8 2
607 2	3	2022	14976	1	569	21300007 90	20223118855	1	3	27/03/2022 17:03:09	27/03/2022 20:18:00	Interna-Não programada-Meio ambiente- Vento	220	1	3330	3,25



607 2	3	2022	14979	3	202	SL2116975 2	20223118859	1	3	27/03/2022 17:03:42	28/03/2022 08:39:00	Interna-Não programada-Meio ambiente- Vento	220	1	17385	15,59
607 2	3	2022	14963	2	414	PO120279 86	20223118864	1	3	27/03/2022 15:59:53	27/03/2022 23:08:28	Interna-Não programada-Meio ambiente- Vento	13800	4	27411	28,57
607 2	3	2022	14963	2	414	PO120279 86	20223118864	1	3	27/03/2022 15:59:53	28/03/2022 09:14:39	Interna-Não programada-Meio ambiente- Vento	13800	5	27411	86,23
607 2	3	2022	14963	2	414	PO120279 86	20223118864	1	3	27/03/2022 15:59:53	28/03/2022 09:30:12	Interna-Não programada-Meio ambiente- Vento	13800	4	27411	70,02
607 2	3	2022	14963	2	414	PO120279 86	20223118864	1	3	27/03/2022 15:59:53	28/03/2022 10:21:54	Interna-Não programada-Meio ambiente- Vento	13800	7	27411	128,5 7
607 2	3	2022	14963	2	414	PO120279 86	20223118864	1	3	27/03/2022 15:59:53	28/03/2022 15:13:53	Interna-Não programada-Meio ambiente- Vento	13800	4	27411	92,93
607 2	3	2022	14963	2	414	PO120279 86	20223118864	1	3	28/03/2022 01:56:41	28/03/2022 02:55:07	Interna-Não programada-Meio ambiente- Vento	13800	4	27411	3,90
607 2	3	2022	15732	1	220	HD112827 69	20223118865	1	3	27/03/2022 16:55:43	28/03/2022 01:55:02	Interna-Não programada-Meio ambiente- Vento	220	50	15649	449,4 3
607 2	3	2022	15732	1	220	HD112827 69	20223118865	1	3	27/03/2022 16:55:43	28/03/2022 03:00:38	Interna-Não programada-Meio ambiente- Vento	220	1	15649	10,08
607 2	3	2022	16490	2	59	GN110016 40	20223118870	1	3	27/03/2022 16:55:44	28/03/2022 01:47:00	Interna-Não programada-Meio ambiente- Vento	220	86	21678	761,4 8
607 2	3	2022	15728	31	322	BV111875 75	20223118881	1	3	27/03/2022 17:07:17	27/03/2022 21:22:00	Interna-Não programada-Meio ambiente- Vento	220	79	2455	335,3 8
607 2	3	2022	14894	4	204	AA120722 01	20223118883	1	3	27/03/2022 16:13:04	27/03/2022 18:58:08	Interna-Não programada-Meio ambiente- Vento	13800	28	18219	77,03
607 2	3	2022	14894	4	204	AA120722 01	20223118883	1	3	27/03/2022 16:13:04	27/03/2022 21:46:22	Interna-Não programada-Meio ambiente- Vento	13800	4	18219	22,22
607 2	3	2022	14894	4	204	AA120722 01	20223118883	1	3	27/03/2022 16:13:04	27/03/2022 22:04:58	Interna-Não programada-Meio ambiente- Vento	13800	3	18219	17,60
607 2	3	2022	14894	4	204	AA120722 01	20223118883	1	3	27/03/2022 19:04:29	27/03/2022 21:28:22	Interna-Não programada-Meio ambiente- Vento	13800	28	18219	67,15
607 2	3	2022	14924	32	88	IB2109013 2	20223118893	1	3	27/03/2022 17:10:10	27/03/2022 20:23:00	Interna-Não programada-Meio ambiente- Descarga Atmosférica	220	1	10079	3,21
607 2	3	2022	15740	6	420	AP112137 44	20223118894	1	3	27/03/2022 16:33:54	27/03/2022 20:23:21	Interna-Não programada-Meio ambiente- Vento	220	78	51063	298,2 9
607 2	3	2022	15740	2	420	13595945	20223118900	1	3	27/03/2022 17:11:31	27/03/2022 19:46:00	Interna-Não programada-Meio ambiente- Vento	220	1	51063	2,57
607 2	3	2022	14962	2	311	CQ110000 17	20223118903	1	3	27/03/2022 16:55:22	28/03/2022 11:51:00	Interna-Não programada-Meio ambiente- Árvore ou Vegetação	220	171	15140	3236, 56
607 2	3	2022	14953	4	330	PL1039690 3	20223118907	1	3	27/03/2022 17:07:00	27/03/2022 17:10:05	Interna-Não programada-Meio ambiente- Vento	13800	111	20567	5,70
607 2	3	2022	14953	4	330	PL1039690 3	20223118907	1	3	27/03/2022 17:07:00	27/03/2022 18:10:12	Interna-Não programada-Meio ambiente- Vento	13800	37	20567	38,97
607 2	3	2022	14953	4	330	PL1039690 3	20223118907	1	3	27/03/2022 17:07:00	27/03/2022 21:39:29	Interna-Não programada-Meio ambiente- Vento	13800	6	20567	27,25
607 2	3	2022	14953	4	330	PL1039690 3	20223118907	1	3	27/03/2022 17:07:00	28/03/2022 21:53:48	Interna-Não programada-Meio ambiente- Vento	13800	6	20567	172,6 8
607 2	3	2022	14953	4	330	PL1039690 3	20223118907	1	3	27/03/2022 17:07:00	28/03/2022 22:22:15	Interna-Não programada-Meio ambiente- Vento	13800	3	20567	87,76
607 2	3	2022	14953	2	19	PL1039690 3	20223118907	1	3	27/03/2022 17:19:14	27/03/2022 20:03:12	Interna-Não programada-Meio ambiente- Vento	13800	248	20567	677,7 3
607 2	3	2022	14953	4	330	PL1039690 3	20223118907	1	3	27/03/2022 17:19:14	28/03/2022 06:41:27	Interna-Não programada-Meio ambiente- Vento	13800	111	20567	1484, 10
607 2	3	2022	14953	4	330	PL1039690 3	20223118907	1	3	27/03/2022 21:39:31	27/03/2022 22:05:00	Interna-Não programada-Meio ambiente- Vento	13800	37	20567	15,71
607 2	3	2022	14953	4	330	PL1039690 3	20223118907	1	3	27/03/2022 21:50:00	28/03/2022 21:30:05	Interna-Não programada-Meio ambiente- Vento	13800	6	20567	142,0 1

607 2	3	2022	14929	2	93	IK2127882 3	20223118913	1	3	27/03/2022 17:13:18	27/03/2022 20:10:00	Interna-Não programada-Meio ambiente- Descarga Atmosférica	220	1	19077	2,95
607 2	3	2022	14981	10	585	GN120386 98	20223118915	1	3	27/03/2022 16:20:03	28/03/2022 17:03:55	Interna-Não programada-Meio ambiente- Vento	13800	43	54784	1063,44
607 2	3	2022	14894	3	204	PV122151 22	20223118916	1	3	27/03/2022 17:13:21	27/03/2022 20:52:00	Interna-Não programada-Meio ambiente- Árvore ou Vegetação	13800	35	18219	127,55
607 2	3	2022	14963	33	152	MX112034 83	20223118922	1	3	27/03/2022 17:14:42	27/03/2022 22:11:00	Interna-Não programada-Meio ambiente- Descarga Atmosférica	220	3	27411	14,81
607 2	3	2022	14943	31	197	TI1041343 9	20223118932	1	3	27/03/2022 17:13:43	27/03/2022 21:03:30	Interna-Não programada-Meio ambiente- Vento	34500	339	14290	1298,28
607 2	3	2022	14943	31	197	TI1041343 9	20223118932	1	3	27/03/2022 17:13:43	27/03/2022 21:48:19	Interna-Não programada-Meio ambiente- Vento	34500	143	14290	654,46
607 2	3	2022	14943	31	197	TI1041343 9	20223118932	1	3	27/03/2022 17:13:43	28/03/2022 01:38:21	Interna-Não programada-Meio ambiente- Vento	34500	12	14290	100,93
607 2	3	2022	14943	31	197	TI1041343 9	20223118932	1	3	28/03/2022 01:48:36	28/03/2022 01:53:43	Interna-Não programada-Meio ambiente- Vento	34500	482	14290	41,10
607 2	3	2022	14924	1	306	IC1206529 6	20223118933	1	3	27/03/2022 17:16:48	28/03/2022 07:57:00	Interna-Não programada-Meio ambiente- Descarga Atmosférica	13800	6	10079	88,02
607 2	3	2022	15731	1	36	AP120900 80	20223118949	1	3	27/03/2022 17:18:10	28/03/2022 13:35:21	Interna-Não programada-Meio ambiente- Vento	13800	4	4563	81,15
607 2	3	2022	15731	1	36	AP120900 80	20223118949	1	3	27/03/2022 17:18:10	28/03/2022 17:38:52	Interna-Não programada-Meio ambiente- Vento	13800	9	4563	219,11
607 2	3	2022	14944	4	124	MR103960 46	20223118953	1	3	27/03/2022 17:08:16	27/03/2022 17:15:32	Interna-Não programada-Meio ambiente- Vento	13800	203	24204	24,59
607 2	3	2022	14944	4	124	MR103960 46	20223118953	1	3	27/03/2022 17:08:16	27/03/2022 17:16:24	Interna-Não programada-Meio ambiente- Vento	13800	285	24204	38,63
607 2	3	2022	14944	4	124	MR103960 46	20223118953	1	3	27/03/2022 17:08:16	27/03/2022 17:16:50	Interna-Não programada-Meio ambiente- Vento	13800	12	24204	1,71
607 2	3	2022	14944	1	426	1240424	20223118954	1	3	27/03/2022 17:03:58	27/03/2022 17:41:19	Interna-Não programada-Meio ambiente- Vento	13800	325	24204	202,31
607 2	3	2022	14944	32	124	1240424	20223118954	1	3	27/03/2022 17:03:58	27/03/2022 19:50:47	Interna-Não programada-Meio ambiente- Vento	13800	12	24204	33,36
607 2	3	2022	14944	1	426	1240424	20223118954	1	3	27/03/2022 17:03:58	27/03/2022 20:54:29	Interna-Não programada-Meio ambiente- Vento	13800	1	24204	3,84
607 2	3	2022	14944	2	426	1240424	20223118954	1	3	27/03/2022 17:03:58	27/03/2022 21:16:47	Interna-Não programada-Meio ambiente- Vento	13800	92	24204	387,65
607 2	3	2022	15732	2	426	1240424	20223118954	1	3	27/03/2022 17:03:58	27/03/2022 21:16:47	Interna-Não programada-Meio ambiente- Vento	13800	1	15649	4,21
607 2	3	2022	14944	2	426	1240424	20223118954	1	3	27/03/2022 17:03:58	27/03/2022 21:17:44	Interna-Não programada-Meio ambiente- Vento	13800	82	24204	346,81
607 2	3	2022	14944	32	124	1240424	20223118954	1	3	27/03/2022 17:03:58	28/03/2022 08:42:11	Interna-Não programada-Meio ambiente- Vento	13800	17	24204	265,83
607 2	3	2022	14944	32	124	1240424	20223118954	1	3	27/03/2022 17:03:58	28/03/2022 08:54:13	Interna-Não programada-Meio ambiente- Vento	13800	1	24204	15,84
607 2	3	2022	15745	5	103	JT1040036 8	20223118955	1	3	27/03/2022 17:16:55	27/03/2022 18:00:42	Interna-Não programada-Meio ambiente- Vento	13800	1840	20635	1342,69
607 2	3	2022	14984	2	176	TR111673 61	20223118957	1	3	27/03/2022 17:20:16	28/03/2022 11:31:21	Interna-Não programada-Meio ambiente- Vento	220	49	43149	891,05
607 2	3	2022	14931	3	98	IT2127390 7	20223118959	1	3	27/03/2022 17:20:35	28/03/2022 10:49:00	Interna-Não programada-Meio ambiente- Árvore ou Vegetação	220	1	19551	17,47
607 2	3	2022	16475	2	453	LG110352 94	20223118960	1	3	27/03/2022 16:01:34	28/03/2022 01:51:00	Interna-Não programada-Meio ambiente- Vento	220	124	49277	1218,16
607 2	3	2022	14959	1	556	PH121882 80	20223118961	1	3	27/03/2022 17:11:04	27/03/2022 20:35:00	Interna-Não programada-Meio ambiente- Descarga Atmosférica	13800	5	5681	16,99
607 2	3	2022	14989	1	80	IN1110898 2	20223118969	1	3	27/03/2022 15:03:19	27/03/2022 19:33:00	Interna-Não programada-Meio ambiente- Vento	220	117	24112	525,88

607 2	3	2022	14989	1	80	IN1116206 4	20223118970	1	3	27/03/2022 15:13:48	27/03/2022 20:44:00	Interna-Não programada-Meio ambiente-Vento	220	128	24112	704,4 3
607 2	3	2022	15732	1	390	BV211643 27	20223118977	1	3	27/03/2022 17:23:21	28/03/2022 13:07:00	Interna-Não programada-Meio ambiente-Vento	220	1	15649	19,73
607 2	3	2022	14909	19	58	GN112414 41	20223118978	1	3	27/03/2022 16:21:06	28/03/2022 10:53:00	Interna-Não programada-Meio ambiente-Vento	220	56	39460	1037, 77
607 2	3	2022	14984	5	176	TR111370 93	20223118983	1	3	27/03/2022 15:57:54	28/03/2022 01:11:13	Interna-Não programada-Meio ambiente-Vento	220	61	43149	562,5 4
607 2	3	2022	14934	32	480	JT2126039 9	20223118989	1	3	27/03/2022 17:24:35	27/03/2022 19:05:00	Interna-Não programada-Meio ambiente-Vento	220	1	7180	1,67
607 2	3	2022	14942	12	233	TR111304 07	20223118992	1	3	27/03/2022 15:36:29	27/03/2022 20:53:00	Interna-Não programada-Meio ambiente-Vento	220	181	53756	954,8 3
607 2	3	2022	14894	3	204	PV123531 37	20223118997	1	3	27/03/2022 17:24:44	27/03/2022 19:50:55	Interna-Não programada-Meio ambiente-Descarga Atmosférica	13800	422	18219	1028, 16
607 2	3	2022	15732	1	220	HD113477 71	20223119004	1	3	27/03/2022 16:56:07	28/03/2022 00:15:53	Interna-Não programada-Meio ambiente-Vento	220	92	15649	674,3 1
607 2	3	2022	16489	4	32	CN121021 70	20223119012	1	3	27/03/2022 16:37:42	27/03/2022 19:27:00	Interna-Não programada-Meio ambiente-Descarga Atmosférica	13800	90	10514	253,9 5
607 2	3	2022	14943	1	197	IH1103206 7	20223119014	1	3	27/03/2022 17:29:06	27/03/2022 18:57:00	Interna-Não programada-Meio ambiente-Descarga Atmosférica	220	122	14290	178,7 3
607 2	3	2022	14933	2	102	JA2129803 1	20223119019	1	3	27/03/2022 17:29:46	27/03/2022 21:33:00	Interna-Não programada-Meio ambiente-Descarga Atmosférica	220	1	19128	4,05
607 2	3	2022	14981	8	498	SW110802 43	20223119031	1	3	27/03/2022 17:31:20	28/03/2022 11:33:34	Interna-Não programada-Meio ambiente-Vento	220	127	54784	2290, 73
607 2	3	2022	16478	1	466	GA113655 63	20223119037	1	3	27/03/2022 16:00:58	29/03/2022 01:56:55	Interna-Não programada-Meio ambiente-Árvore ou Vegetação	220	34	8729	1153, 70
607 2	3	2022	14894	4	204	AA123821 07	20223119049	1	3	27/03/2022 16:10:03	27/03/2022 19:38:00	Interna-Não programada-Meio ambiente-Descarga Atmosférica	13800	32	18219	110,9 1
607 2	3	2022	14910	1	55	GR112348 18	20223119057	1	3	27/03/2022 17:08:13	28/03/2022 10:50:32	Interna-Não programada-Meio ambiente-Vento	220	41	19457	725,9 2
607 2	3	2022	14981	9	585	GN113456 27	20223119062	1	3	27/03/2022 16:27:29	28/03/2022 04:14:00	Interna-Não programada-Meio ambiente-Descarga Atmosférica	220	124	54784	1460, 13
607 2	3	2022	14959	1	556	PH212439 14	20223119065	1	3	27/03/2022 17:35:34	27/03/2022 23:34:00	Interna-Não programada-Meio ambiente-Descarga Atmosférica	220	1	5681	5,97
607 2	3	2022	14936	5	237	10024228 883	20223119067	1	3	27/03/2022 17:35:35	27/03/2022 22:40:00	Interna-Não programada-Meio ambiente-Vento	220	1	40820	5,07
607 2	3	2022	14908	8	58	GN110526 53	20223119069	1	3	27/03/2022 16:25:13	28/03/2022 13:31:00	Interna-Não programada-Meio ambiente-Árvore ou Vegetação	220	91	44563	1919, 77
607 2	3	2022	14953	1	138	PL2107654 7	20223119088	1	3	27/03/2022 17:39:49	28/03/2022 10:12:16	Interna-Não programada-Meio ambiente-Vento	220	1	20567	16,54
607 2	3	2022	16477	1	75	GA113838 24	20223119090	1	3	27/03/2022 15:57:36	28/03/2022 13:32:42	Interna-Não programada-Meio ambiente-Vento	220	81	7266	1748, 39
607 2	3	2022	14924	32	88	IB2128118 6	20223119093	1	3	27/03/2022 17:40:22	27/03/2022 21:55:00	Interna-Não programada-Meio ambiente-Descarga Atmosférica	220	1	10079	4,24
607 2	3	2022	14962	2	151	PK104115 85	20223119099	1	3	27/03/2022 17:39:51	27/03/2022 17:53:43	Interna-Não programada-Meio ambiente-Vento	13800	530	15140	122,4 9
607 2	3	2022	14944	4	124	MR124025 29	20223119101	1	3	27/03/2022 17:40:21	27/03/2022 19:30:00	Interna-Não programada-Meio ambiente-Descarga Atmosférica	13800	10	24204	18,28
607 2	3	2022	14944	4	124	MR124025 29	20223119101	1	3	27/03/2022 17:40:21	27/03/2022 23:22:04	Interna-Não programada-Meio ambiente-Descarga Atmosférica	13800	1592	24204	9066, 88
607 2	3	2022	14944	4	124	MR124025 29	20223119101	1	3	27/03/2022 17:40:21	27/03/2022 23:36:43	Interna-Não programada-Meio ambiente-Descarga Atmosférica	13800	41	24204	243,5 2
607 2	3	2022	14944	4	124	MR124025 29	20223119101	1	3	27/03/2022 17:40:21	28/03/2022 08:34:16	Interna-Não programada-Meio ambiente-Descarga Atmosférica	13800	3	24204	44,70
607 2	3	2022	14944	4	124	MR124025 29	20223119101	1	3	27/03/2022 19:30:14	27/03/2022 19:38:26	Interna-Não programada-Meio ambiente-Descarga Atmosférica	13800	2922	24204	399,3 4

607 2	3	2022	14944	4	124	MR124025 29	20223119101	1	3	27/03/2022 20:15:42	27/03/2022 20:20:01	Interna-Não programada-Meio ambiente- Descarga Atmosférica	13800	314	24204	22,59
607 2	3	2022	14944	4	124	MR124025 29	20223119101	1	3	27/03/2022 20:15:42	28/03/2022 08:34:16	Interna-Não programada-Meio ambiente- Descarga Atmosférica	13800	10	24204	123,0 9
607 2	3	2022	14944	4	124	MR124025 29	20223119101	1	3	27/03/2022 21:24:43	27/03/2022 22:27:36	Interna-Não programada-Meio ambiente- Descarga Atmosférica	13800	314	24204	329,0 9
607 2	3	2022	14944	4	124	MR124025 29	20223119101	1	3	27/03/2022 21:39:17	27/03/2022 22:16:19	Interna-Não programada-Meio ambiente- Descarga Atmosférica	13800	2719	24204	1678, 23
607 2	3	2022	14944	4	124	MR124025 29	20223119101	1	3	27/03/2022 21:58:44	27/03/2022 22:16:19	Interna-Não programada-Meio ambiente- Descarga Atmosférica	13800	37	24204	10,84
607 2	3	2022	14944	4	124	MR124025 29	20223119101	1	3	27/03/2022 23:33:26	27/03/2022 23:36:43	Interna-Não programada-Meio ambiente- Descarga Atmosférica	13800	1906	24204	104,3 0
607 2	3	2022	14972	1	363	1240524	20223119104	1	3	27/03/2022 17:07:20	27/03/2022 17:10:37	Interna-Não programada-Meio ambiente- Vento	13800	643	2353	35,19
607 2	3	2022	14972	3	162	1240524	20223119104	1	3	27/03/2022 17:07:20	27/03/2022 17:10:37	Interna-Não programada-Meio ambiente- Vento	13800	323	2353	17,68
607 2	3	2022	14972	1	162	1240524	20223119104	1	3	27/03/2022 17:07:20	27/03/2022 17:10:37	Interna-Não programada-Meio ambiente- Vento	13800	75	2353	4,10
607 2	3	2022	14958	1	363	1240524	20223119104	1	3	27/03/2022 17:07:20	27/03/2022 17:10:37	Interna-Não programada-Meio ambiente- Vento	13800	2	11636	0,11
607 2	3	2022	14860	34	319	AX213508 54	20223119107	1	3	27/03/2022 17:42:40	28/03/2022 00:44:00	Interna-Não programada-Meio ambiente- Descarga Atmosférica	220	1	27865	7,02
607 2	3	2022	14928	1	91	IW211505 37	20223119114	1	3	27/03/2022 17:43:35	27/03/2022 19:17:00	Interna-Não programada-Meio ambiente- Vento	220	1	11950	1,56
607 2	3	2022	14906	2	56	GE120358 77	20223119122	1	3	27/03/2022 17:44:59	27/03/2022 19:46:00	Interna-Não programada-Meio ambiente- Descarga Atmosférica	13800	2	31618	4,03
607 2	3	2022	14962	2	151	PK111604 59	20223119134	1	3	27/03/2022 17:46:32	28/03/2022 00:16:00	Interna-Não programada-Meio ambiente- Descarga Atmosférica	220	16	15140	103,8 6
607 2	3	2022	16493	1	388	TJ1235347 9	20223119137	1	3	27/03/2022 16:21:43	27/03/2022 19:51:00	Interna-Não programada-Meio ambiente- Vento	13800	12	16306	41,86
607 2	3	2022	14877	1	387	ME122048 69	20223119146	1	3	27/03/2022 17:49:08	28/03/2022 16:11:00	Interna-Não programada-Meio ambiente- Vento	13800	2	7436	44,73
607 2	3	2022	16493	1	388	TJ2121084 0	20223119151	1	3	27/03/2022 17:50:03	28/03/2022 03:42:00	Interna-Não programada-Meio ambiente- Vento	220	1	16306	9,87
607 2	3	2022	14988	32	181	VI2101354 7	20223119161	1	3	27/03/2022 17:51:56	28/03/2022 15:46:00	Interna-Não programada-Meio ambiente- Vento	220	2	4300	43,80
607 2	3	2022	14953	4	330	10019655 027	20223119165	1	3	27/03/2022 17:52:21	28/03/2022 09:23:00	Interna-Não programada-Meio ambiente- Vento	220	1	20567	15,51
607 2	3	2022	14920	1	334	NV120988 34	20223119166	1	3	27/03/2022 17:52:35	28/03/2022 00:07:00	Interna-Não programada-Meio ambiente- Descarga Atmosférica	13800	1	14606	6,24
607 2	3	2022	14894	3	204	PV110578 78	20223119169	1	3	27/03/2022 17:47:38	27/03/2022 21:33:00	Interna-Não programada-Meio ambiente- Descarga Atmosférica	220	153	18219	574,6 9
607 2	3	2022	14894	2	204	PV110000 22	20223119176	1	3	27/03/2022 17:23:05	27/03/2022 21:58:00	Interna-Não programada-Meio ambiente- Vento	220	218	18219	998,8 6
607 2	3	2022	14865	1	128	NZ211351 16	20223119178	1	3	27/03/2022 17:54:21	27/03/2022 21:58:00	Interna-Não programada-Meio ambiente- Vento	220	1	17707	4,06
607 2	3	2022	14928	1	195	IW212297 90	20223119179	1	3	27/03/2022 17:54:29	27/03/2022 21:38:00	Interna-Não programada-Meio ambiente- Vento	220	1	11950	3,73
607 2	3	2022	14953	3	330	52200000 36	20223119181	1	3	27/03/2022 17:54:47	28/03/2022 11:56:21	Interna-Não programada-Meio ambiente- Vento	220	1	20567	18,03
607 2	3	2022	14987	1	372	LZ1207224 5	20223119186	1	3	27/03/2022 16:38:41	27/03/2022 22:21:00	Interna-Não programada-Meio ambiente- Descarga Atmosférica	13800	12	17539	68,46
607 2	3	2022	15750	1	45	CX211028 97	20223119192	1	3	27/03/2022 17:56:50	28/03/2022 08:38:00	Interna-Não programada-Meio ambiente- Vento	220	1	6349	14,69
607 2	3	2022	14864	3	344	AP210020 87	20223119199	1	3	27/03/2022 17:57:34	27/03/2022 22:21:00	Interna-Não programada-Meio ambiente- Vento	220	1	31272	4,39



607 2	3	2022	15731	1	36	SW110926 60	20223119202	1	3	27/03/2022 15:50:24	27/03/2022 23:42:00	Interna-Não programada-Meio ambiente- Vento	220	27	4563	212,2 2
607 2	3	2022	14925	1	88	IB2130032 3	20223119206	1	3	27/03/2022 17:58:55	27/03/2022 20:12:00	Interna-Não programada-Meio ambiente- Descarga Atmosférica	220	2	18642	4,44
607 2	3	2022	14920	2	96	11003006 0	20223119208	1	3	27/03/2022 17:59:08	27/03/2022 20:40:00	Interna-Não programada-Meio ambiente- Vento	220	1	14606	2,68
607 2	3	2022	15732	1	220	HD112827 68	20223119226	1	3	27/03/2022 16:54:58	27/03/2022 23:02:13	Interna-Não programada-Meio ambiente- Vento	220	90	15649	550,8 7
607 2	3	2022	14898	1	125	10032291 181	20223119232	1	3	27/03/2022 18:02:49	27/03/2022 21:57:00	Interna-Não programada-Meio ambiente- Vento	220	1	12605	3,90
607 2	3	2022	14988	1	313	PK120473 71LD	20223119242	1	3	27/03/2022 17:47:18	28/03/2022 10:53:58	Interna-Não programada-Meio ambiente- Árvore ou Vegetação	13800	26	4300	444,8 9
607 2	3	2022	14988	1	313	PK120473 71LD	20223119242	1	3	27/03/2022 17:47:18	30/03/2022 16:29:21	Interna-Não programada-Meio ambiente- Árvore ou Vegetação	13800	4	4300	282,8 0
607 2	3	2022	14988	1	313	PK120473 71LD	20223119242	1	3	27/03/2022 17:47:18	30/03/2022 16:39:42	Interna-Não programada-Meio ambiente- Árvore ou Vegetação	13800	9	4300	637,8 6
607 2	3	2022	14988	1	313	PK120473 71LD	20223119242	1	3	27/03/2022 17:47:18	30/03/2022 16:58:18	Interna-Não programada-Meio ambiente- Árvore ou Vegetação	13800	10	4300	711,8 3
607 2	3	2022	14988	1	313	PK120473 71LD	20223119242	1	3	27/03/2022 17:47:18	30/03/2022 17:26:52	Interna-Não programada-Meio ambiente- Árvore ou Vegetação	13800	1	4300	71,66
607 2	3	2022	14988	1	313	PK120473 71LD	20223119242	1	3	28/03/2022 13:33:59	29/03/2022 08:01:29	Interna-Não programada-Meio ambiente- Árvore ou Vegetação	13800	24	4300	443,0 0
607 2	3	2022	14981	9	498	SW113262 66	20223119247	1	3	27/03/2022 16:35:55	27/03/2022 19:23:06	Interna-Não programada-Meio ambiente- Vento	220	94	54784	261,9 2
607 2	3	2022	14922	1	46	IP1222296 6	20223119253	1	3	27/03/2022 18:06:22	28/03/2022 03:17:00	Interna-Não programada-Meio ambiente- Descarga Atmosférica	13800	9	10679	82,60
607 2	3	2022	14910	3	55	GR112829 87	20223119254	1	3	27/03/2022 15:35:51	28/03/2022 03:31:00	Interna-Não programada-Meio ambiente- Vento	220	16	19457	190,7 1
607 2	3	2022	14944	4	124	MR121729 61	20223119260	1	3	27/03/2022 17:49:36	27/03/2022 19:10:00	Interna-Não programada-Meio ambiente- Descarga Atmosférica	13800	653	24204	875,0 2
607 2	3	2022	14923	2	371	IV1135973 6	20223119262	1	3	27/03/2022 18:07:19	27/03/2022 23:45:39	Interna-Não programada-Meio ambiente- Vento	220	54	33033	304,5 0
607 2	3	2022	14964	31	156	QI2132659 4	20223119264	1	3	27/03/2022 14:16:22	27/03/2022 21:38:00	Interna-Não programada-Meio ambiente- Vento	220	1	27503	7,36
607 2	3	2022	14989	4	80	30018729	20223119265	1	3	27/03/2022 18:08:54	27/03/2022 23:52:00	Interna-Não programada-Meio ambiente- Vento	220	1	24112	5,72
607 2	3	2022	14944	4	124	MR110000 11	20223119272	1	3	27/03/2022 18:10:28	27/03/2022 21:08:00	Interna-Não programada-Meio ambiente- Descarga Atmosférica	220	148	24204	437,9 2
607 2	3	2022	14873	2	561	GE120064 74	20223119274	1	3	27/03/2022 17:52:38	27/03/2022 20:31:00	Interna-Não programada-Meio ambiente- Descarga Atmosférica	13800	11	6352	29,03
607 2	3	2022	16476	7	453	10014093	20223119277	1	3	27/03/2022 18:11:02	27/03/2022 20:50:00	Interna-Não programada-Meio ambiente- Vento	220	1	33637	2,65
607 2	3	2022	14944	4	124	MR110000 09	20223119288	1	3	27/03/2022 18:01:22	27/03/2022 19:08:00	Interna-Não programada-Meio ambiente- Vento	220	106	24204	117,7 2
607 2	3	2022	14917	1	123	15500207 10	20223119290	1	3	27/03/2022 18:12:47	28/03/2022 01:51:00	Interna-Não programada-Meio ambiente- Vento	220	1	6209	7,64
607 2	3	2022	14962	1	311	MI120786 88	20223119291	1	3	27/03/2022 18:12:32	28/03/2022 13:10:00	Interna-Não programada-Meio ambiente- Descarga Atmosférica	13800	9	15140	170,6 2
607 2	3	2022	14864	5	344	20041743 5	20223119297	1	3	27/03/2022 18:14:03	27/03/2022 23:46:00	Interna-Não programada-Meio ambiente- Vento	220	1	31272	5,53
607 2	3	2022	14944	3	124	MR121898 57LD	20223119300	1	3	27/03/2022 17:17:14	27/03/2022 18:54:00	Interna-Não programada-Meio ambiente- Descarga Atmosférica	13800	431	24204	695,1 1
607 2	3	2022	14944	3	124	MR121898 57LD	20223119300	1	3	27/03/2022 17:17:14	28/03/2022 08:22:00	Interna-Não programada-Meio ambiente- Descarga Atmosférica	13800	1	24204	15,08
607 2	3	2022	14938	32	105	JR2133171 3	20223119306	1	3	27/03/2022 18:15:21	29/03/2022 12:15:54	Interna-Não programada-Meio ambiente- Descarga Atmosférica	220	1	13741	42,01







607 2	3	2022	14988	1	313	PK104116 12	20223119508	1	3	28/03/2022 11:53:23	28/03/2022 11:57:01	Interna-Não programada-Meio ambiente- Vento	13800	77	4300	4,66
607 2	3	2022	15742	4	99	10034981 401	20223119518	1	3	27/03/2022 18:43:16	27/03/2022 22:20:00	Interna-Não programada-Meio ambiente- Vento	220	1	23723	3,61
607 2	3	2022	15744	2	103	10030152 761	20223119526	1	3	27/03/2022 18:44:26	27/03/2022 22:27:58	Interna-Não programada-Meio ambiente- Vento	220	1	24330	3,73
607 2	3	2022	14922	1	83	IP1201702 9	20223119529	1	3	27/03/2022 18:45:15	27/03/2022 20:39:00	Interna-Não programada-Meio ambiente- Descarga Atmosférica	13800	13	10679	24,65
607 2	3	2022	14961	1	190	29600387 39	20223119533	1	3	27/03/2022 18:45:38	27/03/2022 21:06:00	Interna-Não programada-Meio ambiente- Vento	220	1	40737	2,34
607 2	3	2022	14965	3	57	15288304	20223119535	1	3	27/03/2022 18:45:50	28/03/2022 08:22:00	Interna-Não programada-Meio ambiente- Vento	220	1	51764	13,60
607 2	3	2022	14923	32	85	DI2118442 2	20223119536	1	3	27/03/2022 18:45:54	28/03/2022 15:28:32	Interna-Não programada-Meio ambiente- Descarga Atmosférica	220	1	33033	20,71
607 2	3	2022	14962	2	151	PK114362 02	20223119544	1	3	27/03/2022 17:44:29	28/03/2022 13:06:06	Interna-Não programada-Meio ambiente- Vento	220	118	15140	2284, 51
607 2	3	2022	14962	1	151	10018861 260	20223119549	1	3	27/03/2022 18:46:46	28/03/2022 08:29:00	Interna-Não programada-Meio ambiente- Vento	220	1	15140	13,70
607 2	3	2022	14862	2	20	AA123902 14	20223119555	1	3	27/03/2022 18:47:25	27/03/2022 21:17:00	Interna-Não programada-Meio ambiente- Descarga Atmosférica	13800	41	24213	102,2 2
607 2	3	2022	16491	1	164	10031726 303	20223119559	1	3	27/03/2022 18:47:42	28/03/2022 07:52:00	Interna-Não programada-Meio ambiente- Vento	220	1	17576	13,07
607 2	3	2022	14913	2	73	GT110127 63	20223119561	1	3	27/03/2022 16:43:37	28/03/2022 10:17:00	Interna-Não programada-Meio ambiente- Árvore ou Vegetação	220	83	15998	1457, 18
607 2	3	2022	14920	2	304	SR123215 24	20223119575	1	3	27/03/2022 18:50:41	28/03/2022 08:09:00	Interna-Não programada-Meio ambiente- Descarga Atmosférica	13800	14	14606	186,2 7
607 2	3	2022	15748	33	584	IP2137365 7	20223119579	1	3	27/03/2022 18:51:50	27/03/2022 21:50:00	Interna-Não programada-Meio ambiente- Vento	220	1	11701	2,97
607 2	3	2022	14907	1	58	GN111472 55	20223119589	1	3	27/03/2022 16:39:39	27/03/2022 22:00:00	Interna-Não programada-Meio ambiente- Vento	220	37	45144	197,5 5
607 2	3	2022	14907	1	58	GN111472 55	20223119589	1	3	27/03/2022 16:39:39	28/03/2022 02:11:00	Interna-Não programada-Meio ambiente- Vento	220	110	45144	1047, 47
607 2	3	2022	14962	2	151	PK184553 12TS	20223119591	1	3	27/03/2022 18:01:56	28/03/2022 07:53:00	Interna-Não programada-Meio ambiente- Vento	13800	64	15140	886,4 7
607 2	3	2022	14873	2	561	DF212629 69	20223119597	1	3	27/03/2022 18:53:44	27/03/2022 21:41:00	Interna-Não programada-Meio ambiente- Vento	220	1	6352	2,79
607 2	3	2022	14898	2	125	IY1217031 9	20223119611	1	3	27/03/2022 18:54:32	28/03/2022 09:36:40	Interna-Não programada-Meio ambiente- Árvore ou Vegetação	13800	5	12605	73,51
607 2	3	2022	14898	2	125	IY1217031 9	20223119611	1	3	27/03/2022 18:54:32	28/03/2022 12:45:29	Interna-Não programada-Meio ambiente- Árvore ou Vegetação	13800	6	12605	107,1 0
607 2	3	2022	14962	2	151	21001318 7	20223119620	1	3	27/03/2022 18:55:13	28/03/2022 09:37:00	Interna-Não programada-Meio ambiente- Vento	220	1	15140	14,70
607 2	3	2022	14980	31	171	SM122520 91	20223119628	1	3	27/03/2022 18:41:39	27/03/2022 22:02:00	Interna-Não programada-Meio ambiente- Descarga Atmosférica	34500	60	13590	200,3 5
607 2	3	2022	14963	2	414	PO122024 21	20223119639	1	3	27/03/2022 17:48:12	28/03/2022 11:36:45	Interna-Não programada-Meio ambiente- Vento	13800	6	27411	106,8 6
607 2	3	2022	16491	2	473	BS211260 54	20223119645	1	3	27/03/2022 18:56:25	28/03/2022 07:02:00	Interna-Não programada-Meio ambiente- Vento	220	1	17576	12,09
607 2	3	2022	14953	1	19	JD1100716 3	20223119672	1	3	27/03/2022 17:49:16	28/03/2022 02:09:00	Interna-Não programada-Meio ambiente- Vento	220	153	20567	1274, 32
607 2	3	2022	15741	9	420	10018388 858	20223119674	1	3	27/03/2022 18:57:37	27/03/2022 20:26:00	Interna-Não programada-Meio ambiente- Vento	220	1	85147	1,47
607 2	3	2022	14987	1	372	LZ2142008 9	20223119676	1	3	27/03/2022 18:57:39	27/03/2022 21:39:00	Interna-Não programada-Meio ambiente- Vento	220	1	17539	2,69
607 2	3	2022	14902	1	49	FR214166 95	20223119717	1	3	27/03/2022 18:59:52	27/03/2022 23:51:00	Interna-Não programada-Meio ambiente- Vento	220	1	5267	4,85



607 2	3	2022	14962	2	151	21001680 2	20223119747	1	3	27/03/2022 19:01:10	28/03/2022 09:01:00	Interna-Não programada-Meio ambiente- Vento	220	1	15140	14,00
607 2	3	2022	14863	7	5	AN103836 59	20223119756	1	3	27/03/2022 18:58:00	27/03/2022 20:09:09	Interna-Não programada-Meio ambiente- Vento	13800	143	86347	169,5 7
607 2	3	2022	14863	7	5	AN103836 59	20223119756	1	3	27/03/2022 18:58:00	27/03/2022 20:16:22	Interna-Não programada-Meio ambiente- Vento	13800	26	86347	33,96
607 2	3	2022	14863	7	5	AN103836 59	20223119756	1	3	27/03/2022 18:58:00	27/03/2022 20:37:00	Interna-Não programada-Meio ambiente- Vento	13800	79	86347	130,3 5
607 2	3	2022	14982	6	489	CN111826 09	20223119778	1	3	27/03/2022 16:58:47	27/03/2022 21:12:03	Interna-Não programada-Meio ambiente- Vento	220	126	35863	531,8 6
607 2	3	2022	14987	3	236	SQ120390 89	20223119789	1	3	27/03/2022 18:16:36	28/03/2022 00:39:41	Interna-Não programada-Meio ambiente- Árvore ou Vegetação	13800	1	17539	6,38
607 2	3	2022	14987	3	236	SQ120390 89	20223119789	1	3	27/03/2022 18:16:36	28/03/2022 11:46:36	Interna-Não programada-Meio ambiente- Árvore ou Vegetação	13800	8	17539	140,0 0
607 2	3	2022	14987	3	236	SQ120390 89	20223119789	1	3	27/03/2022 18:16:36	28/03/2022 12:25:46	Interna-Não programada-Meio ambiente- Árvore ou Vegetação	13800	4	17539	72,61
607 2	3	2022	14910	1	55	GR110162 16	20223119801	1	3	27/03/2022 18:52:54	27/03/2022 22:57:00	Interna-Não programada-Meio ambiente- Descarga Atmosférica	220	102	19457	414,9 7
607 2	3	2022	14937	7	237	20725036	20223119805	1	3	27/03/2022 19:03:40	27/03/2022 23:26:00	Interna-Não programada-Meio ambiente- Vento	220	1	33528	4,37
607 2	3	2022	16483	1	375	AL212986 83	20223119836	1	3	27/03/2022 19:04:58	28/03/2022 08:14:00	Interna-Não programada-Meio ambiente- Descarga Atmosférica	220	1	7471	13,15
607 2	3	2022	14908	12	58	8346829	20223119848	1	3	27/03/2022 16:16:49	28/03/2022 09:40:06	Interna-Não programada-Meio ambiente- Vento	13800	103	44563	1790, 97
607 2	3	2022	14908	12	58	8346829	20223119848	1	3	28/03/2022 09:19:46	28/03/2022 09:39:31	Interna-Não programada-Meio ambiente- Vento	13800	6	44563	1,97
607 2	3	2022	14920	1	96	TQ122507 78	20223119850	1	3	27/03/2022 19:06:02	27/03/2022 22:33:00	Interna-Não programada-Meio ambiente- Descarga Atmosférica	13800	43	14606	148,3 3
607 2	3	2022	14863	1	580	21356701	20223119853	1	3	27/03/2022 19:06:32	27/03/2022 23:39:00	Interna-Não programada-Meio ambiente- Vento	220	1	86347	4,54
607 2	3	2022	14965	5	57	12356580	20223119857	1	3	27/03/2022 19:06:53	28/03/2022 10:04:01	Interna-Não programada-Meio ambiente- Vento	220	1	51764	14,95
607 2	3	2022	14962	2	311	CQ112636 89	20223119859	1	3	27/03/2022 18:36:31	28/03/2022 13:19:00	Interna-Não programada-Meio ambiente- Árvore ou Vegetação	220	120	15140	2244, 97
607 2	3	2022	14939	1	207	FO121853 09	20223119862	1	3	27/03/2022 19:07:58	27/03/2022 20:22:00	Interna-Não programada-Meio ambiente- Vento	13800	5	13765	6,17
607 2	3	2022	14917	1	123	GY212187 21	20223119865	1	3	27/03/2022 19:08:25	28/03/2022 03:11:00	Interna-Não programada-Meio ambiente- Vento	220	1	6209	8,04
607 2	3	2022	14929	4	93	IK1231088 7	20223119888	1	3	27/03/2022 19:12:20	27/03/2022 23:15:00	Interna-Não programada-Meio ambiente- Vento	13800	2	19077	8,09
607 2	3	2022	15743	1	26	IT2119076 2	20223119889	1	3	27/03/2022 19:12:25	28/03/2022 12:29:00	Interna-Não programada-Meio ambiente- Vento	220	1	1540	17,28
607 2	3	2022	14909	20	58	GN111404 47	20223119890	1	3	27/03/2022 17:53:32	27/03/2022 23:15:00	Interna-Não programada-Meio ambiente- Vento	220	94	39460	503,6 3
607 2	3	2022	14894	2	204	PV111914 45	20223119891	1	3	27/03/2022 17:38:06	27/03/2022 23:03:00	Interna-Não programada-Meio ambiente- Vento	220	83	18219	449,4 4
607 2	3	2022	14924	1	227	28300009 67	20223119892	1	3	27/03/2022 19:13:22	27/03/2022 22:57:00	Interna-Não programada-Meio ambiente- Vento	220	1	10079	3,73
607 2	3	2022	14953	1	138	59008412 4	20223119901	1	3	27/03/2022 19:14:36	28/03/2022 09:21:00	Interna-Não programada-Meio ambiente- Vento	220	1	20567	14,11
607 2	3	2022	14879	1	317	SO211419 02	20223119903	1	3	27/03/2022 19:15:16	28/03/2022 01:59:00	Interna-Não programada-Meio ambiente- Descarga Atmosférica	220	1	29024	6,73
607 2	3	2022	14943	3	197	IH2118781 9	20223119910	1	3	27/03/2022 19:15:37	27/03/2022 22:23:00	Interna-Não programada-Meio ambiente- Vento	220	1	14290	3,12
607 2	3	2022	14913	3	73	GT210001 09	20223119911	1	3	27/03/2022 19:15:44	28/03/2022 12:34:00	Interna-Não programada-Meio ambiente- Vento	220	1	15998	17,30

607 2	3	2022	14930	4	374	61006194 0	20223119915	1	3	27/03/2022 19:16:30	27/03/2022 20:33:00	Interna-Não programada-Meio ambiente- Vento	220	1	54284	1,27
607 2	3	2022	14930	1	282	10009250 652	20223119917	1	3	27/03/2022 19:17:06	27/03/2022 21:51:00	Interna-Não programada-Meio ambiente- Vento	220	1	54284	2,56
607 2	3	2022	14989	1	80	30174661	20223119918	1	3	27/03/2022 19:17:15	28/03/2022 01:40:00	Interna-Não programada-Meio ambiente- Vento	220	1	24112	6,38
607 2	3	2022	14981	9	498	SW112916 18	20223119925	1	3	27/03/2022 16:08:40	27/03/2022 22:27:00	Interna-Não programada-Meio ambiente- Vento	220	119	54784	750,3 6
607 2	3	2022	16474	12	61	10011157 656	20223119926	1	3	27/03/2022 19:19:13	27/03/2022 22:24:00	Interna-Não programada-Meio ambiente- Vento	220	1	18087	3,08
607 2	3	2022	15741	9	420	10021217 600	20223119928	1	3	27/03/2022 19:19:34	27/03/2022 23:16:00	Interna-Não programada-Meio ambiente- Vento	220	1	85147	3,94
607 2	3	2022	14879	34	27	CC210882 20	20223119929	1	3	27/03/2022 19:19:46	28/03/2022 07:56:00	Interna-Não programada-Meio ambiente- Vento	220	1	29024	12,60
607 2	3	2022	14904	34	283	FB211069 87	20223119930	1	3	27/03/2022 19:19:55	28/03/2022 00:35:00	Interna-Não programada-Meio ambiente- Vento	220	1	11698	5,25
607 2	3	2022	15746	1	396	NA123209 12	20223119931	1	3	27/03/2022 19:20:03	28/03/2022 10:24:00	Interna-Não programada-Meio ambiente- Descarga Atmosférica	13800	2	10306	30,13
607 2	3	2022	14913	3	73	14006882 0	20223119933	1	3	27/03/2022 19:20:22	28/03/2022 14:39:00	Interna-Não programada-Meio ambiente- Vento	220	1	15998	19,31
607 2	3	2022	14963	31	152	PO123843 05	20223119935	1	3	27/03/2022 19:20:34	28/03/2022 13:20:42	Interna-Não programada-Meio ambiente- Árvore ou Vegetação	34500	1	27411	18,00
607 2	3	2022	14963	31	152	PO123843 05	20223119935	1	3	27/03/2022 19:20:34	28/03/2022 18:08:54	Interna-Não programada-Meio ambiente- Árvore ou Vegetação	34500	2	27411	45,61
607 2	3	2022	14963	31	152	PO123843 05	20223119935	1	3	27/03/2022 19:20:34	28/03/2022 20:57:05	Interna-Não programada-Meio ambiente- Árvore ou Vegetação	34500	2	27411	51,22
607 2	3	2022	14907	6	58	GN120437 16	20223119937	1	3	27/03/2022 18:59:49	28/03/2022 04:40:22	Interna-Não programada-Meio ambiente- Vento	13800	331	45144	3202, 70
607 2	3	2022	14958	3	146	PJ1100000 4	20223119938	1	3	27/03/2022 19:21:25	28/03/2022 09:16:00	Interna-Não programada-Meio ambiente- Vento	220	71	11636	987,5 9
607 2	3	2022	14963	33	152	UC212940 19	20223119939	1	3	27/03/2022 19:21:40	27/03/2022 23:37:00	Interna-Não programada-Meio ambiente- Descarga Atmosférica	220	2	27411	8,51
607 2	3	2022	16487	3	63	10011640 306	20223119945	1	3	27/03/2022 19:22:36	28/03/2022 10:47:00	Interna-Não programada-Meio ambiente- Vento	220	1	42371	15,41
607 2	3	2022	14911	31	71	FC123965 36	20223119948	1	3	27/03/2022 19:23:26	27/03/2022 21:17:00	Interna-Não programada-Meio ambiente- Descarga Atmosférica	34500	4	14991	7,57
607 2	3	2022	14909	19	58	GN112267 69	20223119959	1	3	27/03/2022 16:42:57	28/03/2022 04:17:00	Interna-Não programada-Meio ambiente- Vento	220	43	39460	497,4 0
607 2	3	2022	14969	6	160	63013071 1	20223119962	1	3	27/03/2022 19:26:27	27/03/2022 23:51:00	Interna-Não programada-Meio ambiente- Vento	220	1	40857	4,41
607 2	3	2022	14938	2	105	IU2118998 2	20223119970	1	3	27/03/2022 19:27:21	28/03/2022 11:56:16	Interna-Não programada-Meio ambiente- Vento	220	1	13741	16,48
607 2	3	2022	14953	2	314	13400069 26	20223119973	1	3	27/03/2022 19:28:10	27/03/2022 22:24:00	Interna-Não programada-Meio ambiente- Vento	220	1	20567	2,93
607 2	3	2022	14870	1	60	10136472	20223119976	1	3	27/03/2022 19:28:43	28/03/2022 12:19:00	Interna-Não programada-Meio ambiente- Vento	220	1	38891	16,84
607 2	3	2022	14958	1	146	PJ1224987 8	20223119983	1	3	27/03/2022 16:49:36	28/03/2022 13:03:00	Interna-Não programada-Meio ambiente- Vento	13800	7	11636	141,5 6
607 2	3	2022	14973	31	163	RB2100000 71	20223119998	1	3	27/03/2022 19:33:02	27/03/2022 22:34:00	Interna-Não programada-Meio ambiente- Vento	220	1	12028	3,02
607 2	3	2022	16475	2	453	10006405 981	20223120006	1	3	27/03/2022 19:34:21	28/03/2022 01:04:00	Interna-Não programada-Meio ambiente- Vento	220	1	49277	5,49
607 2	3	2022	14871	7	60	10011952 693	20223120021	1	3	27/03/2022 19:36:43	27/03/2022 22:11:00	Interna-Não programada-Meio ambiente- Vento	220	1	35463	2,57
607 2	3	2022	14964	1	156	80056570	20223120022	1	3	27/03/2022 19:36:59	27/03/2022 22:48:00	Interna-Não programada-Meio ambiente- Vento	220	1	27503	3,18

607 2	3	2022	16491	2	300	TV120278 14LD	20223120029	1	3	27/03/2022 19:37:49	28/03/2022 00:48:33	Interna-Não programada-Meio ambiente- Descarga Atmosférica	13800	5	17576	25,89
607 2	3	2022	14902	4	49	FR110765 39	20223120032	1	3	27/03/2022 19:10:29	27/03/2022 20:16:00	Interna-Não programada-Meio ambiente- Descarga Atmosférica	220	52	5267	56,78
607 2	3	2022	14898	1	125	IY1120602 9	20223120040	1	3	27/03/2022 18:13:34	28/03/2022 06:01:00	Interna-Não programada-Meio ambiente- Descarga Atmosférica	220	104	12605	1226, 22
607 2	3	2022	15750	2	45	10004843 345	20223120052	1	3	27/03/2022 19:40:55	28/03/2022 00:31:00	Interna-Não programada-Meio ambiente- Vento	220	1	6349	4,83
607 2	3	2022	14982	3	489	CN112139 89	20223120055	1	3	27/03/2022 19:35:13	28/03/2022 00:51:05	Interna-Não programada-Meio ambiente- Vento	220	68	35863	357,9 8
607 2	3	2022	14898	1	125	IY1121533 2	20223120057	1	3	27/03/2022 18:52:44	27/03/2022 23:10:00	Interna-Não programada-Meio ambiente- Vento	220	103	12605	441,6 4
607 2	3	2022	14923	1	121	10019650 858	20223120059	1	3	27/03/2022 19:42:41	28/03/2022 02:38:24	Interna-Não programada-Meio ambiente- Vento	220	1	33033	6,93
607 2	3	2022	14869	32	320	AK113485 62	20223120060	1	3	27/03/2022 19:42:43	27/03/2022 21:19:00	Interna-Não programada-Meio ambiente- Descarga Atmosférica	220	122	4716	195,7 8
607 2	3	2022	15730	32	245	JT1241198 5	20223120061	1	3	27/03/2022 19:42:50	28/03/2022 04:53:14	Interna-Não programada-Meio ambiente- Vento	34500	2	1287	18,35
607 2	3	2022	14879	1	339	JT1241198 5	20223120061	1	3	28/03/2022 02:18:02	28/03/2022 04:53:49	Interna-Não programada-Meio ambiente- Vento	34500	3	29024	7,79
607 2	3	2022	14876	1	23	BJ1040669 5	20223120062	1	3	27/03/2022 19:41:23	27/03/2022 23:31:28	Interna-Não programada-Meio ambiente- Vento	13800	5	10258	19,17
607 2	3	2022	14876	1	23	BJ1040669 5	20223120062	1	3	27/03/2022 19:41:23	28/03/2022 16:00:47	Interna-Não programada-Meio ambiente- Vento	13800	31	10258	630,0 2
607 2	3	2022	14876	1	23	BJ1040669 5	20223120062	1	3	27/03/2022 19:42:56	27/03/2022 23:31:28	Interna-Não programada-Meio ambiente- Vento	13800	4	10258	15,24
607 2	3	2022	14876	1	23	BJ1040669 5	20223120062	1	3	27/03/2022 19:42:56	28/03/2022 16:00:47	Interna-Não programada-Meio ambiente- Vento	13800	7	10258	142,0 8
607 2	3	2022	14943	3	197	IH1120726 0	20223120071	1	3	27/03/2022 19:44:55	28/03/2022 00:09:00	Interna-Não programada-Meio ambiente- Descarga Atmosférica	220	1	14290	4,40
607 2	3	2022	14956	2	242	DV213427 38	20223120074	1	3	27/03/2022 19:45:37	27/03/2022 22:20:00	Interna-Não programada-Meio ambiente- Descarga Atmosférica	220	1	32773	2,57
607 2	3	2022	14881	1	97	DV184609 26TS	20223120079	1	3	27/03/2022 19:46:33	27/03/2022 23:53:00	Interna-Não programada-Meio ambiente- Descarga Atmosférica	13800	58	11868	238,2 3
607 2	3	2022	14879	3	141	22300151 21	20223120083	1	3	27/03/2022 19:47:04	28/03/2022 05:04:03	Interna-Não programada-Meio ambiente- Descarga Atmosférica	220	1	29024	9,28
607 2	3	2022	14907	2	58	GN111706 90	20223120110	1	3	27/03/2022 16:30:58	28/03/2022 11:18:00	Interna-Não programada-Meio ambiente- Árvore ou Vegetação	220	55	45144	1033, 11
607 2	3	2022	14941	31	329	IU1207375 3	20223120117	1	3	27/03/2022 19:45:49	27/03/2022 22:37:00	Interna-Não programada-Meio ambiente- Vento	34500	23	7508	65,62
607 2	3	2022	14977	1	539	PV120981 04	20223120119	1	3	27/03/2022 19:28:04	28/03/2022 01:34:00	Interna-Não programada-Meio ambiente- Descarga Atmosférica	13800	21	6314	128,0 8
607 2	3	2022	14965	5	57	AP113937 58	20223120121	1	3	27/03/2022 17:24:57	28/03/2022 01:48:00	Interna-Não programada-Meio ambiente- Descarga Atmosférica	220	36	51764	301,8 3
607 2	3	2022	14876	32	23	GT122477 42	20223120125	1	3	27/03/2022 19:34:43	28/03/2022 23:16:00	Interna-Não programada-Meio ambiente- Descarga Atmosférica	34500	5	10258	138,4 4
607 2	3	2022	14924	1	179	IB1227427 0	20223120130	1	3	27/03/2022 19:59:04	27/03/2022 23:25:00	Interna-Não programada-Meio ambiente- Descarga Atmosférica	13800	49	10079	168,1 8
607 2	3	2022	14987	2	201	66004840 1	20223120135	1	3	27/03/2022 20:01:03	27/03/2022 22:05:00	Interna-Não programada-Meio ambiente- Vento	220	1	17539	2,07
607 2	3	2022	14978	1	216	38400153 49	20223120146	1	3	27/03/2022 20:02:48	27/03/2022 23:17:00	Interna-Não programada-Meio ambiente- Vento	220	1	8771	3,24
607 2	3	2022	14894	4	204	PV123821 71	20223120153	1	3	27/03/2022 17:04:43	28/03/2022 02:14:00	Interna-Não programada-Meio ambiente- Descarga Atmosférica	13800	3	18219	27,46
607 2	3	2022	14863	7	5	AN210456 71	20223120155	1	3	27/03/2022 18:59:47	28/03/2022 02:27:00	Interna-Não programada-Meio ambiente- Descarga Atmosférica	220	1	86347	7,45

607 2	3	2022	14930	1	374	10031638 633	20223120172	1	3	27/03/2022 20:09:12	27/03/2022 21:54:00	Interna-Não programada-Meio ambiente- Vento	220	1	54284	1,75
607 2	3	2022	14916	32	209	SD122576 02	20223120184	1	3	27/03/2022 20:15:07	27/03/2022 22:45:00	Interna-Não programada-Meio ambiente- Descarga Atmosférica	34500	3	19178	7,49
607 2	3	2022	14930	1	221	10004444 041	20223120185	1	3	27/03/2022 20:15:23	27/03/2022 21:13:00	Interna-Não programada-Meio ambiente- Vento	220	1	54284	0,96
607 2	3	2022	14923	1	121	ME123347 64	20223120188	1	3	27/03/2022 20:17:40	28/03/2022 11:00:00	Interna-Não programada-Meio ambiente- Vento	13800	1	33033	14,71
607 2	3	2022	14934	33	480	JT2130645 9	20223120196	1	3	27/03/2022 20:19:28	27/03/2022 22:48:00	Interna-Não programada-Meio ambiente- Vento	220	1	7180	2,48
607 2	3	2022	14924	2	355	TQ210355 30	20223120206	1	3	27/03/2022 20:22:38	27/03/2022 23:20:00	Interna-Não programada-Meio ambiente- Descarga Atmosférica	220	1	10079	2,96
607 2	3	2022	14867	2	11	AG120728 74	20223120207	1	3	27/03/2022 20:01:03	27/03/2022 22:43:00	Interna-Não programada-Meio ambiente- Descarga Atmosférica	13800	18	8226	48,59
607 2	3	2022	14976	2	569	SU184343 83TS	20223120209	1	3	27/03/2022 20:23:40	28/03/2022 09:55:24	Interna-Não programada-Meio ambiente- Vento	13800	39	3330	527,6 3
607 2	3	2022	14976	1	569	MY122466 80	20223120217	1	3	27/03/2022 20:26:34	28/03/2022 10:02:00	Interna-Não programada-Meio ambiente- Descarga Atmosférica	13800	6	3330	81,54
607 2	3	2022	14962	2	366	HD123262 58	20223120224	1	3	27/03/2022 17:31:18	28/03/2022 13:28:00	Interna-Não programada-Meio ambiente- Descarga Atmosférica	13800	25	15140	498,6 3
607 2	3	2022	14912	30	73	GT120528 93RE	20223120239	1	3	27/03/2022 20:33:50	28/03/2022 18:49:00	Interna-Não programada-Meio ambiente- Vento	34500	22	6756	489,5 6
607 2	3	2022	14963	2	414	PO112272 17	20223120240	1	3	27/03/2022 20:35:26	27/03/2022 23:16:00	Interna-Não programada-Meio ambiente- Vento	220	1	27411	2,68
607 2	3	2022	14930	35	374	FA123922 12	20223120242	1	3	27/03/2022 20:35:31	27/03/2022 22:04:00	Interna-Não programada-Meio ambiente- Vento	34500	10	54284	14,75
607 2	3	2022	14981	10	585	10010580 237	20223120260	1	3	27/03/2022 20:39:17	28/03/2022 12:08:00	Interna-Não programada-Meio ambiente- Vento	220	1	54784	15,48
607 2	3	2022	14885	10	61	GN110025 88	20223120263	1	3	27/03/2022 20:36:55	28/03/2022 12:07:00	Interna-Não programada-Meio ambiente- Vento	220	98	35014	1519, 14
607 2	3	2022	15732	32	36	SW120811 85	20223120269	1	3	27/03/2022 16:42:34	28/03/2022 09:47:00	Interna-Não programada-Meio ambiente- Vento	34500	2	15649	34,15
607 2	3	2022	14985	31	180	NQ120862 53RE	20223120270	1	3	27/03/2022 20:40:27	27/03/2022 23:09:00	Interna-Não programada-Meio ambiente- Árvore ou Vegetação	34500	32	24085	79,23
607 2	3	2022	15737	11	59	16899337	20223120271	1	3	27/03/2022 20:40:28	28/03/2022 12:11:00	Interna-Não programada-Meio ambiente- Vento	220	1	19218	15,51
607 2	3	2022	14953	1	19	IY1219400 9	20223120276	1	3	27/03/2022 20:29:17	28/03/2022 09:26:27	Interna-Não programada-Meio ambiente- Vento	13800	13	20567	168,3 9
607 2	3	2022	14953	1	19	IY1219400 9	20223120276	1	3	27/03/2022 20:29:17	30/03/2022 04:19:39	Interna-Não programada-Meio ambiente- Vento	13800	8	20567	446,7 2
607 2	3	2022	14953	1	19	IY1219400 9	20223120276	1	3	30/03/2022 03:26:06	30/03/2022 04:19:39	Interna-Não programada-Meio ambiente- Vento	13800	12	20567	10,71
607 2	3	2022	15743	1	26	BG211347 11	20223120277	1	3	27/03/2022 17:23:55	28/03/2022 17:20:00	Interna-Não programada-Meio ambiente- Vento	220	1	1540	23,93
607 2	3	2022	14911	1	71	90078494	20223120280	1	3	27/03/2022 20:42:01	27/03/2022 23:35:00	Interna-Não programada-Meio ambiente- Vento	220	1	14991	2,88
607 2	3	2022	15749	31	173	CX211248 86	20223120290	1	3	27/03/2022 20:46:04	28/03/2022 10:21:00	Interna-Não programada-Meio ambiente- Vento	220	1	14752	13,58
607 2	3	2022	15738	3	62	GN111292 37	20223120311	1	3	27/03/2022 20:51:53	27/03/2022 22:09:00	Interna-Não programada-Meio ambiente- Vento	220	98	39226	125,9 6
607 2	3	2022	15749	1	249	SG213371 64	20223120318	1	3	27/03/2022 20:54:54	28/03/2022 08:12:00	Interna-Não programada-Meio ambiente- Vento	220	1	14752	11,28
607 2	3	2022	14982	6	489	CN114626 60	20223120320	1	3	27/03/2022 20:55:04	28/03/2022 07:35:00	Interna-Não programada-Meio ambiente- Vento	220	43	35863	458,6 2
607 2	3	2022	14962	1	151	PK122932 31	20223120321	1	3	27/03/2022 18:54:50	28/03/2022 09:10:00	Interna-Não programada-Meio ambiente- Vento	13800	16	15140	228,0 4

607 2	3	2022	14968	1	113	10013694 373	20223120326	1	3	27/03/2022 20:56:19	28/03/2022 04:54:51	Interna-Não programada-Meio ambiente- Vento	220	1	10434	7,98
607 2	3	2022	15732	1	418	BV120343 89	20223120337	1	3	27/03/2022 20:36:15	28/03/2022 07:55:00	Interna-Não programada-Meio ambiente- Vento	13800	54	15649	610,8 7
607 2	3	2022	14925	1	88	IB1209388 8	20223120338	1	3	27/03/2022 19:37:08	28/03/2022 00:44:00	Interna-Não programada-Meio ambiente- Descarga Atmosférica	13800	13	18642	66,49
607 2	3	2022	15741	4	344	12902111	20223120341	1	3	27/03/2022 21:02:14	28/03/2022 00:47:00	Interna-Não programada-Meio ambiente- Vento	220	1	85147	3,75
607 2	3	2022	14911	1	100	FC122110 92	20223120342	1	3	27/03/2022 20:53:32	27/03/2022 23:24:00	Interna-Não programada-Meio ambiente- Vento	13800	24	14991	60,19
607 2	3	2022	14930	35	374	28800151 76	20223120344	1	3	27/03/2022 21:02:59	28/03/2022 13:25:00	Interna-Não programada-Meio ambiente- Vento	220	1	54284	16,37
607 2	3	2022	14934	1	167	SX122964 96	20223120349	1	3	27/03/2022 21:05:20	28/03/2022 01:12:00	Interna-Não programada-Meio ambiente- Vento	13800	148	7180	608,4 4
607 2	3	2022	14898	2	50	EA210151 06	20223120358	1	3	27/03/2022 21:09:39	27/03/2022 23:05:00	Interna-Não programada-Meio ambiente- Descarga Atmosférica	220	1	12605	1,92
607 2	3	2022	14968	1	113	ML110000 01	20223120359	1	3	27/03/2022 20:42:30	27/03/2022 23:38:00	Interna-Não programada-Meio ambiente- Descarga Atmosférica	220	68	10434	198,9 0
607 2	3	2022	14953	31	330	PL2131259 6	20223120361	1	3	27/03/2022 21:10:14	28/03/2022 13:43:00	Interna-Não programada-Meio ambiente- Vento	220	2	20567	33,09
607 2	3	2022	15741	9	420	AO110674 10	20223120367	1	3	27/03/2022 21:14:03	28/03/2022 11:36:00	Interna-Não programada-Meio ambiente- Vento	220	66	85147	948,1 4
607 2	3	2022	15741	9	420	AO110674 10	20223120367	1	3	27/03/2022 21:14:03	28/03/2022 13:18:00	Interna-Não programada-Meio ambiente- Vento	220	1	85147	16,07
607 2	3	2022	16483	2	84	CI2118048 3	20223120369	1	3	27/03/2022 21:04:32	28/03/2022 10:43:00	Interna-Não programada-Meio ambiente- Vento	220	1	7471	13,64
607 2	3	2022	14912	1	104	57000903 0	20223120378	1	3	27/03/2022 21:19:41	28/03/2022 16:32:27	Interna-Não programada-Meio ambiente- Vento	220	1	6756	19,21
607 2	3	2022	14907	1	58	GN120007 17	20223120383	1	3	27/03/2022 17:01:52	28/03/2022 02:11:00	Interna-Não programada-Meio ambiente- Vento	13800	354	45144	3239, 89
607 2	3	2022	14981	10	585	10028154 159	20223120387	1	3	27/03/2022 21:22:52	28/03/2022 10:41:00	Interna-Não programada-Meio ambiente- Vento	220	1	54784	13,30
607 2	3	2022	14934	1	167	SX121532 65	20223120396	1	3	27/03/2022 21:33:19	28/03/2022 05:28:51	Interna-Não programada-Meio ambiente- Descarga Atmosférica	13800	1	7180	7,93
607 2	3	2022	14934	1	167	SX121532 65	20223120396	1	3	27/03/2022 21:33:19	28/03/2022 10:07:21	Interna-Não programada-Meio ambiente- Descarga Atmosférica	13800	4	7180	50,27
607 2	3	2022	14934	1	167	SX121532 65	20223120396	1	3	27/03/2022 21:33:19	28/03/2022 10:51:04	Interna-Não programada-Meio ambiente- Descarga Atmosférica	13800	6	7180	79,77
607 2	3	2022	14934	1	167	SX121532 65	20223120396	1	3	27/03/2022 21:33:19	28/03/2022 12:31:48	Interna-Não programada-Meio ambiente- Descarga Atmosférica	13800	1	7180	14,97
607 2	3	2022	14985	31	180	NQ124003 37	20223120398	1	3	27/03/2022 20:35:27	27/03/2022 23:27:00	Interna-Não programada-Meio ambiente- Árvore ou Vegetação	34500	16	24085	45,75
607 2	3	2022	14953	4	138	PL1204180 8	20223120402	1	3	27/03/2022 18:17:48	28/03/2022 04:06:00	Interna-Não programada-Meio ambiente- Vento	13800	8	20567	78,43
607 2	3	2022	14872	15	60	10000921 929	20223120414	1	3	27/03/2022 21:40:13	28/03/2022 05:42:00	Interna-Não programada-Meio ambiente- Vento	220	1	40903	8,03
607 2	3	2022	14870	5	60	GN112074 71	20223120420	1	3	27/03/2022 20:23:20	27/03/2022 22:21:00	Interna-Não programada-Meio ambiente- Vento	220	86	38891	168,6 6
607 2	3	2022	14939	1	207	SE1210080 0	20223120421	1	3	27/03/2022 21:43:48	28/03/2022 09:36:00	Interna-Não programada-Meio ambiente- Vento	13800	1	13765	11,87
607 2	3	2022	14956	1	581	MY211496 99	20223120436	1	3	27/03/2022 21:47:16	28/03/2022 04:16:00	Interna-Não programada-Meio ambiente- Descarga Atmosférica	220	1	32773	6,48
607 2	3	2022	15750	1	45	24900223 93	20223120437	1	3	27/03/2022 21:47:50	27/03/2022 23:02:00	Interna-Não programada-Meio ambiente- Vento	220	1	6349	1,24
607 2	3	2022	14880	1	267	ID1227158 9	20223120438	1	3	27/03/2022 19:59:59	28/03/2022 05:06:00	Interna-Não programada-Meio ambiente- Vento	13800	17	5028	154,7 0

607 2	3	2022	14980	32	171	SM121510 00	20223120461	1	3	27/03/2022 21:50:29	28/03/2022 08:57:00	Interna-Não programada-Meio ambiente- Vento	34500	20	13590	222,1 7
607 2	3	2022	14943	2	197	IH1118233 2	20223120474	1	3	27/03/2022 21:55:07	27/03/2022 23:44:00	Interna-Não programada-Meio ambiente- Vento	220	141	14290	255,8 8
607 2	3	2022	16477	1	75	GA110000 02	20223120475	1	3	27/03/2022 22:02:53	28/03/2022 12:45:22	Interna-Não programada-Meio ambiente- Vento	220	70	7266	1029, 56
607 2	3	2022	14964	1	486	QI1227962 2	20223120483	1	3	27/03/2022 21:45:22	28/03/2022 07:56:00	Interna-Não programada-Meio ambiente- Descarga Atmosférica	13800	14	27503	142,4 8
607 2	3	2022	14980	1	495	LC122701 25	20223120484	1	3	27/03/2022 22:06:46	28/03/2022 08:19:00	Interna-Não programada-Meio ambiente- Descarga Atmosférica	13800	145	13590	1479, 56
607 2	3	2022	16488	2	61	10683689	20223120492	1	3	27/03/2022 22:09:02	28/03/2022 02:47:00	Interna-Não programada-Meio ambiente- Vento	220	1	39264	4,63
607 2	3	2022	14988	2	497	EA121604 09	20223120497	1	3	27/03/2022 22:12:01	28/03/2022 00:33:00	Interna-Não programada-Meio ambiente- Descarga Atmosférica	13800	10	4300	23,50
607 2	3	2022	16483	1	84	CI1200009 3RE	20223120501	1	3	28/03/2022 05:02:39	28/03/2022 11:17:00	Interna-Não programada-Meio ambiente- Vento	13800	154	7471	960,8 3
607 2	3	2022	14879	2	27	CA121961 22	20223120503	1	3	27/03/2022 21:40:13	28/03/2022 13:25:11	Interna-Não programada-Meio ambiente- Vento	13800	40	29024	629,9 8
607 2	3	2022	15749	1	249	MQ12249 312	20223120504	1	3	27/03/2022 22:07:44	28/03/2022 09:19:00	Interna-Não programada-Meio ambiente- Descarga Atmosférica	13800	12	14752	134,2 5
607 2	3	2022	14921	4	8	EU110748 76	20223120527	1	3	27/03/2022 22:28:48	27/03/2022 22:41:00	Interna-Não programada-Meio ambiente- Vento	220	132	11909	26,84
607 2	3	2022	14908	12	58	GN111966 86	20223120551	1	3	27/03/2022 22:33:09	28/03/2022 14:06:00	Interna-Não programada-Meio ambiente- Árvore ou Vegetação	220	131	44563	2036, 72
607 2	3	2022	16490	3	59	GN111992 18	20223120557	1	3	27/03/2022 16:09:17	28/03/2022 12:16:00	Interna-Não programada-Meio ambiente- Árvore ou Vegetação	220	2	21678	40,22
607 2	3	2022	14984	5	176	TR110000 11	20223120566	1	3	27/03/2022 15:42:00	28/03/2022 04:27:00	Interna-Não programada-Meio ambiente- Descarga Atmosférica	220	96	43149	1224, 00
607 2	3	2022	14861	2	345	BG120001 62	20223120567	1	3	27/03/2022 22:42:09	28/03/2022 10:57:00	Interna-Não programada-Meio ambiente- Vento	13800	22	5009	269,4 5
607 2	3	2022	14965	2	57	GN111621 83	20223120569	1	3	27/03/2022 22:02:11	28/03/2022 01:42:00	Interna-Não programada-Meio ambiente- Vento	220	122	51764	446,9 6
607 2	3	2022	16491	2	300	TV120055 82	20223120571	1	3	27/03/2022 20:59:56	28/03/2022 01:26:00	Interna-Não programada-Meio ambiente- Vento	13800	50	17576	221,7 2
607 2	3	2022	14877	1	165	RN120721 91	20223120572	1	3	27/03/2022 22:44:01	28/03/2022 08:27:00	Interna-Não programada-Meio ambiente- Vento	13800	16	7436	155,4 6
607 2	3	2022	14923	3	85	MO12336 568	20223120573	1	3	27/03/2022 22:16:51	28/03/2022 01:45:00	Interna-Não programada-Meio ambiente- Descarga Atmosférica	13800	12	33033	41,63
607 2	3	2022	14864	5	344	20063887 7	20223120588	1	3	27/03/2022 22:49:24	28/03/2022 09:24:00	Interna-Não programada-Meio ambiente- Vento	220	1	31272	10,58
607 2	3	2022	14980	2	171	SM123151 27	20223120589	1	3	27/03/2022 22:50:30	28/03/2022 11:15:00	Interna-Não programada-Meio ambiente- Descarga Atmosférica	13800	2	13590	24,82
607 2	3	2022	14944	1	124	MR113811 13	20223120591	1	3	27/03/2022 20:05:50	28/03/2022 03:51:00	Interna-Não programada-Meio ambiente- Vento	220	62	24204	480,6 7
607 2	3	2022	14924	33	88	GS122505 78	20223120592	1	3	27/03/2022 22:51:24	28/03/2022 08:48:00	Interna-Não programada-Meio ambiente- Descarga Atmosférica	34500	3	10079	29,83
607 2	3	2022	14987	1	360	OZ120150 50	20223120608	1	3	27/03/2022 23:00:35	28/03/2022 01:29:00	Interna-Não programada-Meio ambiente- Descarga Atmosférica	13800	13	17539	32,16
607 2	3	2022	14982	2	489	CN112139 63	20223120615	1	3	27/03/2022 23:04:30	28/03/2022 08:04:00	Interna-Não programada-Meio ambiente- Descarga Atmosférica	220	36	35863	323,7 0
607 2	3	2022	14987	2	236	VN133751 92	20223120633	1	3	28/03/2022 02:42:40	28/03/2022 08:05:25	Interna-Não programada-Meio ambiente- Vento	13800	385	17539	2070, 98
607 2	3	2022	14965	5	57	AP110046 15	20223120637	1	3	27/03/2022 17:24:57	28/03/2022 02:38:00	Interna-Não programada-Meio ambiente- Descarga Atmosférica	220	366	51764	3373, 61
607 2	3	2022	14875	1	24	BM120657 25	20223120640	1	3	27/03/2022 22:54:33	28/03/2022 08:01:00	Interna-Não programada-Meio ambiente- Descarga Atmosférica	13800	97	5388	883,4 3

607 2	3	2022	15741	9	420	LG123558 44	20223120641	1	3	27/03/2022 21:28:25	28/03/2022 09:26:00	Interna-Não programada-Meio ambiente- Vento	13800	47	85147	562,1 1
607 2	3	2022	14973	2	163	RB121978 54	20223120643	1	3	27/03/2022 23:26:57	28/03/2022 08:18:00	Interna-Não programada-Meio ambiente- Descarga Atmosférica	13800	10	12028	88,51
607 2	3	2022	14972	1	363	JS2134480 2	20223120647	1	3	27/03/2022 23:33:21	28/03/2022 13:46:00	Interna-Não programada-Meio ambiente- Descarga Atmosférica	220	1	2353	14,21
607 2	3	2022	16494	2	129	NQ112754 92	20223120650	1	3	27/03/2022 23:15:43	28/03/2022 03:10:00	Interna-Não programada-Meio ambiente- Vento	220	54	17414	210,8 6
607 2	3	2022	14934	1	167	SX122264 84	20223120656	1	3	27/03/2022 23:43:37	28/03/2022 02:44:00	Interna-Não programada-Meio ambiente- Vento	13800	16	7180	48,10
607 2	3	2022	14879	2	95	IM120161 95	20223120657	1	3	27/03/2022 23:46:15	28/03/2022 01:27:00	Interna-Não programada-Meio ambiente- Vento	13800	42	29024	70,52
607 2	3	2022	15740	1	420	10025075 401	20223120660	1	3	27/03/2022 23:47:04	28/03/2022 01:48:00	Interna-Não programada-Meio ambiente- Vento	220	1	51063	2,02
607 2	3	2022	14946	1	312	OV211937 76	20223120662	1	3	27/03/2022 23:49:29	28/03/2022 09:52:02	Interna-Não programada-Meio ambiente- Vento	220	2	10820	20,08
607 2	3	2022	14918	31	123	ND123026 35RE	20223120667	1	3	27/03/2022 23:54:55	28/03/2022 07:44:00	Interna-Não programada-Meio ambiente- Vento	34500	177	33592	1383, 80
607 2	3	2022	14865	1	307	KB214101 42	20223120673	1	3	28/03/2022 00:03:33	28/03/2022 07:28:00	Interna-Não programada-Meio ambiente- Descarga Atmosférica	220	1	17707	7,41
607 2	3	2022	14965	5	57	AP110917 07	20223120677	1	3	27/03/2022 23:16:55	28/03/2022 01:38:00	Interna-Não programada-Meio ambiente- Descarga Atmosférica	220	135	51764	317,4 4
607 2	3	2022	15740	4	420	AO213961 60	20223120679	1	3	28/03/2022 00:12:46	28/03/2022 10:14:00	Interna-Não programada-Meio ambiente- Descarga Atmosférica	220	1	51063	10,02
607 2	3	2022	14896	2	524	VN120602 63	20223120682	1	3	28/03/2022 00:17:02	28/03/2022 04:14:00	Interna-Não programada-Meio ambiente- Descarga Atmosférica	13800	12	4325	47,39
607 2	3	2022	14984	5	176	TR111617 43	20223120689	1	3	27/03/2022 21:22:50	28/03/2022 11:23:25	Interna-Não programada-Meio ambiente- Vento	220	45	43149	630,4 4
607 2	3	2022	14902	1	49	FR210797 16	20223120690	1	3	28/03/2022 00:27:25	28/03/2022 10:34:00	Interna-Não programada-Meio ambiente- Vento	220	2	5267	20,22
607 2	3	2022	14870	2	60	15066836	20223120711	1	3	28/03/2022 01:05:07	28/03/2022 09:55:00	Interna-Não programada-Meio ambiente- Vento	220	1	38891	8,83
607 2	3	2022	14959	2	556	PH110235 32	20223120723	1	3	28/03/2022 07:20:46	28/03/2022 11:29:45	Interna-Não programada-Meio ambiente- Vento	220	88	5681	365,1 8
607 2	3	2022	16489	31	32	BC211829 70	20223120733	1	3	28/03/2022 01:56:43	28/03/2022 10:17:00	Interna-Não programada-Meio ambiente- Vento	220	1	10514	8,34
607 2	3	2022	14931	2	98	69017769 0	20223120737	1	3	28/03/2022 02:15:47	28/03/2022 07:37:00	Interna-Não programada-Meio ambiente- Vento	220	1	19551	5,35
607 2	3	2022	14923	30	87	IS1042697 2	20223120739	1	3	28/03/2022 02:15:44	28/03/2022 08:34:35	Interna-Não programada-Meio ambiente- Vento	34500	39	33033	246,2 5
607 2	3	2022	14923	30	87	IS1042697 2	20223120739	1	3	28/03/2022 02:15:44	28/03/2022 14:02:20	Interna-Não programada-Meio ambiente- Vento	34500	42	33033	494,6 2
607 2	3	2022	14974	2	367	RV183012 18TS	20223120760	1	3	28/03/2022 03:23:22	28/03/2022 09:12:00	Interna-Não programada-Meio ambiente- Descarga Atmosférica	13800	46	2039	267,2 9
607 2	3	2022	14929	2	93	IK2130832 7	20223120762	1	3	28/03/2022 03:25:41	28/03/2022 08:14:00	Interna-Não programada-Meio ambiente- Vento	220	2	19077	9,61
607 2	3	2022	14922	2	83	IP1215253 2	20223120763	1	3	28/03/2022 03:21:05	28/03/2022 08:00:00	Interna-Não programada-Meio ambiente- Vento	13800	23	10679	106,9 2
607 2	3	2022	14911	1	100	FC212997 94	20223120766	1	3	28/03/2022 03:39:27	28/03/2022 11:50:00	Interna-Não programada-Meio ambiente- Descarga Atmosférica	220	2	14991	16,35
607 2	3	2022	14925	2	88	IB1227455 1	20223120768	1	3	28/03/2022 01:27:07	28/03/2022 07:16:00	Interna-Não programada-Meio ambiente- Descarga Atmosférica	13800	32	18642	186,0 7
607 2	3	2022	15731	1	36	SW112409 30	20223120769	1	3	28/03/2022 14:15:00	28/03/2022 14:48:45	Interna-Não programada-Meio ambiente- Vento	220	9	4563	5,06
607 2	3	2022	14889	1	308	CI1214032 9	20223120774	1	3	28/03/2022 04:18:16	28/03/2022 08:40:00	Interna-Não programada-Meio ambiente- Vento	13800	8	20783	34,90

607 2	3	2022	14964	3	156	QI2122779 4	20223120775	1	3	28/03/2022 04:19:01	28/03/2022 08:34:00	Interna-Não programada-Meio ambiente- Descarga Atmosférica	220	1	27503	4,25
607 2	3	2022	14963	31	152	PO120493 40	20223120777	1	3	28/03/2022 04:30:41	28/03/2022 11:25:00	Interna-Não programada-Meio ambiente- Vento	34500	7	27411	48,34
607 2	3	2022	14980	1	171	SM184377 91TS	20223120781	1	3	28/03/2022 04:35:56	28/03/2022 12:46:00	Interna-Não programada-Meio ambiente- Vento	13800	22	13590	179,6 9
607 2	3	2022	14925	1	88	IB1231049 0	20223120782	1	3	28/03/2022 04:37:21	28/03/2022 08:00:00	Interna-Não programada-Meio ambiente- Descarga Atmosférica	13800	4	18642	13,51
607 2	3	2022	15728	1	397	BV120521 10	20223120783	1	3	28/03/2022 01:15:05	28/03/2022 07:43:00	Interna-Não programada-Meio ambiente- Vento	13800	28	2455	181,0 3
607 2	3	2022	14931	3	98	IT1200021 8	20223120794	1	3	28/03/2022 00:42:10	28/03/2022 09:51:00	Interna-Não programada-Meio ambiente- Descarga Atmosférica	13800	10	19551	91,47
607 2	3	2022	14956	31	114	MY123906 05RE	20223120797	1	3	28/03/2022 04:56:47	28/03/2022 08:55:00	Interna-Não programada-Meio ambiente- Descarga Atmosférica	34500	17	32773	67,49
607 2	3	2022	14924	1	179	IB1210713 3	20223120799	1	3	28/03/2022 04:58:18	28/03/2022 10:58:00	Interna-Não programada-Meio ambiente- Descarga Atmosférica	13800	4	10079	23,98
607 2	3	2022	15747	5	148	OZ124047 81	20223120800	1	3	28/03/2022 04:59:45	28/03/2022 08:03:00	Interna-Não programada-Meio ambiente- Descarga Atmosférica	13800	16	14883	48,87
607 2	3	2022	14910	2	55	10024912 083	20223120804	1	3	28/03/2022 05:09:10	28/03/2022 12:56:45	Interna-Não programada-Meio ambiente- Vento	220	1	19457	7,79
607 2	3	2022	14979	3	202	SL1201949 9	20223120816	1	3	28/03/2022 04:50:40	28/03/2022 09:12:00	Interna-Não programada-Meio ambiente- Descarga Atmosférica	13800	21	17385	91,47
607 2	3	2022	14973	33	133	AZ122534 39	20223120817	1	3	28/03/2022 05:25:04	28/03/2022 09:15:00	Interna-Não programada-Meio ambiente- Vento	34500	10	12028	38,32
607 2	3	2022	16478	2	350	AO120955 15	20223120818	1	3	28/03/2022 05:26:04	28/03/2022 10:39:00	Interna-Não programada-Meio ambiente- Descarga Atmosférica	13800	137	8729	714,5 3
607 2	3	2022	16482	6	577	SH122961 89	20223120822	1	3	28/03/2022 05:30:30	28/03/2022 08:19:00	Interna-Não programada-Meio ambiente- Vento	13800	5	16719	14,04
607 2	3	2022	15732	1	220	HD184385 43TS	20223120831	1	3	28/03/2022 01:34:05	28/03/2022 09:31:00	Interna-Não programada-Meio ambiente- Descarga Atmosférica	13800	108	15649	858,4 5
607 2	3	2022	14959	2	556	PH123808 78	20223120833	1	3	28/03/2022 05:44:17	28/03/2022 14:12:00	Interna-Não programada-Meio ambiente- Descarga Atmosférica	13800	12	5681	101,5 4
607 2	3	2022	14920	2	333	OV122723 53	20223120839	1	3	28/03/2022 05:47:02	28/03/2022 08:11:00	Interna-Não programada-Meio ambiente- Descarga Atmosférica	13800	6	14606	14,40
607 2	3	2022	14939	2	112	LC210580 62	20223120843	1	3	28/03/2022 05:48:50	28/03/2022 08:47:00	Interna-Não programada-Meio ambiente- Vento	220	2	13765	5,94
607 2	3	2022	15732	1	418	DE214126 10	20223120849	1	3	28/03/2022 05:50:21	28/03/2022 12:06:00	Interna-Não programada-Meio ambiente- Descarga Atmosférica	220	1	15649	6,26
607 2	3	2022	14865	1	128	TV120048 04	20223120851	1	3	28/03/2022 05:16:10	28/03/2022 10:46:00	Interna-Não programada-Meio ambiente- Descarga Atmosférica	13800	8	17707	43,98
607 2	3	2022	15746	32	563	LC213207 27	20223120853	1	3	28/03/2022 05:51:42	28/03/2022 20:16:00	Interna-Não programada-Meio ambiente- Descarga Atmosférica	220	1	10306	14,41
607 2	3	2022	14984	2	176	TR110000 41	20223120854	1	3	28/03/2022 04:39:47	28/03/2022 06:59:00	Interna-Não programada-Meio ambiente- Vento	220	130	43149	301,6 4
607 2	3	2022	14984	2	176	TR110000 41	20223120854	1	3	28/03/2022 04:39:47	28/03/2022 10:30:00	Interna-Não programada-Meio ambiente- Vento	220	1	43149	5,84
607 2	3	2022	14911	1	485	GS122596 14	20223120857	1	3	28/03/2022 05:55:05	28/03/2022 08:12:00	Interna-Não programada-Meio ambiente- Descarga Atmosférica	13800	14	14991	31,95
607 2	3	2022	15746	32	563	MQ21281 655	20223120859	1	3	28/03/2022 05:56:36	28/03/2022 12:13:00	Interna-Não programada-Meio ambiente- Descarga Atmosférica	220	1	10306	6,27
607 2	3	2022	14916	31	209	GH120740 67	20223120863	1	3	28/03/2022 06:00:24	28/03/2022 09:32:00	Interna-Não programada-Meio ambiente- Vento	34500	277	19178	976,8 9
607 2	3	2022	14941	1	92	GS121720 56	20223120871	1	3	28/03/2022 06:06:12	28/03/2022 09:38:00	Interna-Não programada-Meio ambiente- Descarga Atmosférica	13800	4	7508	14,12
607 2	3	2022	14920	2	96	IN1202840 2	20223120875	1	3	28/03/2022 06:07:25	28/03/2022 07:51:00	Interna-Não programada-Meio ambiente- Descarga Atmosférica	13800	15	14606	25,90



607 2	3	2022	14984	8	176	TR122001 94	20223120876	1	3	28/03/2022 03:01:26	28/03/2022 08:09:33	Interna-Não programada-Meio ambiente- Vento	13800	6	43149	30,81
607 2	3	2022	14984	8	176	TR122001 94	20223120876	1	3	28/03/2022 03:01:26	28/03/2022 11:06:35	Interna-Não programada-Meio ambiente- Vento	13800	19	43149	153,6 3
607 2	3	2022	14984	8	176	TR122001 94	20223120876	1	3	28/03/2022 08:09:35	28/03/2022 10:57:02	Interna-Não programada-Meio ambiente- Vento	13800	7	43149	19,54
607 2	3	2022	14984	2	176	TR122001 94	20223120876	1	3	28/03/2022 08:09:35	28/03/2022 10:57:02	Interna-Não programada-Meio ambiente- Vento	13800	2	43149	5,58
607 2	3	2022	14904	34	283	FB122041 57	20223120877	1	3	28/03/2022 06:08:28	28/03/2022 08:00:00	Interna-Não programada-Meio ambiente- Vento	34500	13	11698	24,17
607 2	3	2022	15749	2	340	AJ1237561 5	20223120878	1	3	28/03/2022 06:09:55	28/03/2022 11:59:00	Interna-Não programada-Meio ambiente- Vento	13800	7	14752	40,73
607 2	3	2022	14907	1	58	14365431	20223120880	1	3	28/03/2022 06:11:08	28/03/2022 15:17:00	Interna-Não programada-Meio ambiente- Vento	220	1	45144	9,10
607 2	3	2022	14872	15	60	10000921 929	20223120881	1	3	28/03/2022 06:11:14	28/03/2022 10:46:00	Interna-Não programada-Meio ambiente- Vento	220	1	40903	4,58
607 2	3	2022	14912	2	104	JV2114394 8	20223120887	1	3	28/03/2022 06:13:08	28/03/2022 18:41:00	Interna-Não programada-Meio ambiente- Descarga Atmosférica	220	1	6756	12,46
607 2	3	2022	16491	1	17	CG123914 07	20223120888	1	3	28/03/2022 03:59:25	28/03/2022 09:45:00	Interna-Não programada-Meio ambiente- Vento	13800	70	17576	403,1 8
607 2	3	2022	14945	1	430	NA120556 90	20223120889	1	3	28/03/2022 01:22:55	28/03/2022 09:35:00	Interna-Não programada-Meio ambiente- Vento	13800	13	9964	106,6 2
607 2	3	2022	15746	1	159	MH12291 217LD	20223120890	1	3	28/03/2022 03:24:42	28/03/2022 09:52:00	Interna-Não programada-Meio ambiente- Vento	13800	27	10306	174,2 9
607 2	3	2022	15746	32	563	MH21037 829	20223120891	1	3	28/03/2022 06:14:53	28/03/2022 09:13:00	Interna-Não programada-Meio ambiente- Vento	220	1	10306	2,97
607 2	3	2022	14921	1	169	PU213268 07	20223120895	1	3	28/03/2022 06:17:42	28/03/2022 10:54:10	Interna-Não programada-Meio ambiente- Descarga Atmosférica	220	1	11909	4,61
607 2	3	2022	15747	5	148	PR213523 00	20223120899	1	3	28/03/2022 06:19:09	28/03/2022 08:54:00	Interna-Não programada-Meio ambiente- Vento	220	1	14883	2,58
607 2	3	2022	16489	4	32	CN122139 68	20223120900	1	3	28/03/2022 06:19:31	28/03/2022 07:55:00	Interna-Não programada-Meio ambiente- Vento	13800	55	10514	87,53
607 2	3	2022	16489	4	32	CN122139 68	20223120900	1	3	28/03/2022 06:19:31	28/03/2022 10:55:00	Interna-Não programada-Meio ambiente- Vento	13800	62	10514	284,6 7
607 2	3	2022	14924	2	302	IC1239010 7	20223120907	1	3	28/03/2022 06:20:23	28/03/2022 09:39:00	Interna-Não programada-Meio ambiente- Descarga Atmosférica	13800	41	10079	135,7 2
607 2	3	2022	14943	3	197	IH1842841 4TS	20223120910	1	3	28/03/2022 06:22:33	28/03/2022 10:07:00	Interna-Não programada-Meio ambiente- Vento	13800	100	14290	374,0 8
607 2	3	2022	16484	34	328	RV104307 36	20223120913	1	3	28/03/2022 08:22:37	28/03/2022 08:34:13	Interna-Não programada-Meio ambiente- Descarga Atmosférica	34500	53	6593	10,25
607 2	3	2022	14978	32	216	JL1223703 8	20223120914	1	3	28/03/2022 06:24:05	28/03/2022 08:54:00	Interna-Não programada-Meio ambiente- Vento	34500	5	8771	12,49
607 2	3	2022	14881	1	97	DV184609 26TS	20223120919	1	3	28/03/2022 06:27:35	28/03/2022 11:45:00	Interna-Não programada-Meio ambiente- Descarga Atmosférica	13800	54	11868	285,6 7
607 2	3	2022	16491	1	335	CO110954 09	20223120922	1	3	28/03/2022 06:28:04	28/03/2022 08:54:00	Interna-Não programada-Meio ambiente- Vento	220	94	17576	228,6 3
607 2	3	2022	14968	31	327	ML120643 91	20223120924	1	3	28/03/2022 06:28:14	28/03/2022 10:19:00	Interna-Não programada-Meio ambiente- Descarga Atmosférica	34500	5	10434	19,23
607 2	3	2022	16482	4	577	40006301 3	20223120926	1	3	28/03/2022 06:28:45	28/03/2022 09:50:00	Interna-Não programada-Meio ambiente- Vento	220	1	16719	3,35
607 2	3	2022	14984	9	176	40109203	20223120935	1	3	28/03/2022 06:31:11	28/03/2022 14:44:00	Interna-Não programada-Meio ambiente- Vento	220	1	43149	8,21
607 2	3	2022	16483	2	375	AL122425 38	20223120943	1	3	28/03/2022 06:32:50	28/03/2022 12:11:00	Interna-Não programada-Meio ambiente- Descarga Atmosférica	13800	4	7471	22,54
607 2	3	2022	14944	4	124	MR120340 73	20223120952	1	3	28/03/2022 06:33:54	28/03/2022 11:10:24	Interna-Não programada-Meio ambiente- Descarga Atmosférica	13800	4	24204	18,43

607 2	3	2022	14921	4	8	EU124038 90	20223120969	1	3	28/03/2022 06:34:59	28/03/2022 08:48:27	Interna-Não programada-Meio ambiente- Vento	13800	7	11909	15,57
607 2	3	2022	14921	4	8	EU124038 90	20223120969	1	3	28/03/2022 06:34:59	28/03/2022 14:01:24	Interna-Não programada-Meio ambiente- Vento	13800	8	11909	59,52
607 2	3	2022	14871	8	60	GN120770 36	20223120977	1	3	28/03/2022 06:38:03	28/03/2022 10:14:00	Interna-Não programada-Meio ambiente- Descarga Atmosférica	13800	322	35463	1158, 93
607 2	3	2022	14890	5	34	19901902 90	20223120978	1	3	28/03/2022 06:38:07	28/03/2022 08:19:00	Interna-Não programada-Meio ambiente- Vento	220	1	47179	1,68
607 2	3	2022	14962	1	151	PK213202 83	20223120980	1	3	28/03/2022 06:38:10	28/03/2022 11:00:00	Interna-Não programada-Meio ambiente- Descarga Atmosférica	220	1	15140	4,36
607 2	3	2022	14922	1	46	IP2122296 8	20223120981	1	3	28/03/2022 06:38:30	28/03/2022 08:00:00	Interna-Não programada-Meio ambiente- Descarga Atmosférica	220	1	10679	1,36
607 2	3	2022	14939	1	352	MU12087 485	20223120984	1	3	28/03/2022 06:33:18	28/03/2022 10:00:00	Interna-Não programada-Meio ambiente- Vento	13800	16	13765	55,12
607 2	3	2022	14964	31	156	QI2110169 0	20223120989	1	3	28/03/2022 06:40:31	28/03/2022 11:12:00	Interna-Não programada-Meio ambiente- Vento	220	1	27503	4,52
607 2	3	2022	15740	6	420	20029481 7	20223120994	1	3	28/03/2022 06:41:23	28/03/2022 11:46:26	Interna-Não programada-Meio ambiente- Vento	220	1	51063	5,08
607 2	3	2022	14953	4	138	PL1200007 8	20223121013	1	3	28/03/2022 06:45:03	28/03/2022 11:52:00	Interna-Não programada-Meio ambiente- Vento	13800	34	20567	173,9 4
607 2	3	2022	14962	1	366	18004501 5	20223121019	1	3	28/03/2022 06:48:16	28/03/2022 12:40:44	Interna-Não programada-Meio ambiente- Vento	220	1	15140	5,87
607 2	3	2022	14963	3	152	PO122821 60	20223121021	1	3	27/03/2022 23:40:05	28/03/2022 08:29:00	Interna-Não programada-Meio ambiente- Vento	13800	11	27411	96,97
607 2	3	2022	16477	1	75	GA110481 27	20223121023	1	3	28/03/2022 06:43:20	28/03/2022 10:42:00	Interna-Não programada-Meio ambiente- Descarga Atmosférica	220	96	7266	381,8 7
607 2	3	2022	15746	1	396	NA120388 43	20223121026	1	3	28/03/2022 06:49:15	28/03/2022 10:03:00	Interna-Não programada-Meio ambiente- Vento	13800	2	10306	6,46
607 2	3	2022	14875	1	24	BM123496 15	20223121027	1	3	28/03/2022 04:55:28	28/03/2022 09:08:00	Interna-Não programada-Meio ambiente- Descarga Atmosférica	13800	16	5388	67,34
607 2	3	2022	14908	12	58	GN111372 07	20223121029	1	3	28/03/2022 06:37:01	28/03/2022 11:32:00	Interna-Não programada-Meio ambiente- Árvore ou Vegetação	220	78	44563	383,4 8
607 2	3	2022	14908	12	58	GN111372 07	20223121029	1	3	28/03/2022 06:37:01	28/03/2022 15:27:00	Interna-Não programada-Meio ambiente- Árvore ou Vegetação	220	1	44563	8,83
607 2	3	2022	14941	2	92	IU1100000 5	20223121036	1	3	28/03/2022 05:49:45	28/03/2022 10:55:52	Interna-Não programada-Meio ambiente- Vento	220	91	7508	464,2 8
607 2	3	2022	14981	9	498	SW111697 33	20223121037	1	3	28/03/2022 06:03:50	28/03/2022 08:53:00	Interna-Não programada-Meio ambiente- Descarga Atmosférica	220	236	54784	665,3 9
607 2	3	2022	14865	1	128	10027982 120	20223121045	1	3	28/03/2022 06:52:27	28/03/2022 13:41:00	Interna-Não programada-Meio ambiente- Vento	220	1	17707	6,81
607 2	3	2022	14953	2	314	PP123070 33	20223121047	1	3	28/03/2022 06:52:33	28/03/2022 10:56:00	Interna-Não programada-Meio ambiente- Descarga Atmosférica	13800	2	20567	8,11
607 2	3	2022	14952	2	380	CP123954 28	20223121050	1	3	28/03/2022 06:53:09	28/03/2022 08:55:23	Interna-Não programada-Meio ambiente- Descarga Atmosférica	13800	5	2171	10,19
607 2	3	2022	14923	3	85	IR1238096 6	20223121051	1	3	28/03/2022 06:27:40	28/03/2022 09:17:00	Interna-Não programada-Meio ambiente- Descarga Atmosférica	13800	6	33033	16,93
607 2	3	2022	14866	1	12	AR123204 08	20223121054	1	3	28/03/2022 06:53:19	28/03/2022 08:40:00	Interna-Não programada-Meio ambiente- Descarga Atmosférica	13800	6	2481	10,67
607 2	3	2022	15732	1	220	HD113477 71	20223121055	1	3	28/03/2022 06:36:57	28/03/2022 09:42:00	Interna-Não programada-Meio ambiente- Descarga Atmosférica	220	92	15649	283,7 4
607 2	3	2022	14953	1	19	JD1200550 7	20223121060	1	3	28/03/2022 05:46:42	28/03/2022 12:38:00	Interna-Não programada-Meio ambiente- Vento	13800	153	20567	1048, 81
607 2	3	2022	14942	12	233	GR310185 20	20223121065	1	3	28/03/2022 06:55:18	28/03/2022 12:28:00	Interna-Não programada-Meio ambiente- Descarga Atmosférica	220	2	53756	11,09
607 2	3	2022	15742	4	99	IT1230900 5	20223121078	1	3	28/03/2022 06:44:48	28/03/2022 09:47:00	Interna-Não programada-Meio ambiente- Vento	13800	82	23723	249,0 1

607 2	3	2022	14943	3	197	IH2122071 4	20223121079	1	3	28/03/2022 06:22:33	28/03/2022 11:24:00	Interna-Não programada-Meio ambiente- Descarga Atmosférica	220	1	14290	5,02
607 2	3	2022	16491	1	17	CG211886 90	20223121081	1	3	28/03/2022 06:57:28	28/03/2022 11:01:00	Interna-Não programada-Meio ambiente- Vento	220	1	17576	4,06
607 2	3	2022	14918	2	499	DA122576 69	20223121082	1	3	28/03/2022 06:57:44	28/03/2022 10:45:00	Interna-Não programada-Meio ambiente- Vento	13800	27	33592	102,2 7
607 2	3	2022	14982	1	489	76010666 6	20223121086	1	3	28/03/2022 06:58:13	28/03/2022 10:27:00	Interna-Não programada-Meio ambiente- Vento	220	1	35863	3,48
607 2	3	2022	14923	1	85	IR1201400 1	20223121090	1	3	28/03/2022 01:20:03	28/03/2022 08:28:11	Interna-Não programada-Meio ambiente- Descarga Atmosférica	13800	10	33033	71,36
607 2	3	2022	14879	36	27	QI2129663 1	20223121101	1	3	28/03/2022 07:01:21	28/03/2022 09:55:00	Interna-Não programada-Meio ambiente- Descarga Atmosférica	220	1	29024	2,89
607 2	3	2022	14984	2	176	TR122827 49LD	20223121107	1	3	28/03/2022 07:02:31	28/03/2022 14:23:01	Interna-Não programada-Meio ambiente- Vento	13800	1	43149	7,34
607 2	3	2022	14934	30	103	SX122643 87RE	20223121112	1	3	28/03/2022 07:03:09	28/03/2022 09:38:00	Interna-Não programada-Meio ambiente- Vento	34500	30	7180	77,42
607 2	3	2022	14877	1	387	JR1802226 9TS	20223121118	1	3	28/03/2022 01:52:06	28/03/2022 20:18:06	Interna-Não programada-Meio ambiente- Vento	13800	321	7436	5917, 10
607 2	3	2022	14877	1	387	JR1802226 9TS	20223121118	1	3	28/03/2022 11:23:14	28/03/2022 12:57:00	Interna-Não programada-Meio ambiente- Vento	13800	310	7436	484,4 6
607 2	3	2022	14923	1	309	FN122921 09	20223121119	1	3	28/03/2022 06:52:17	28/03/2022 10:30:46	Interna-Não programada-Meio ambiente- Descarga Atmosférica	13800	17	33033	61,90
607 2	3	2022	14910	2	55	8211071	20223121121	1	3	28/03/2022 07:04:27	28/03/2022 13:29:59	Interna-Não programada-Meio ambiente- Vento	13800	12	19457	77,11
607 2	3	2022	14910	2	55	8211071	20223121121	1	3	28/03/2022 07:04:27	28/03/2022 18:28:52	Interna-Não programada-Meio ambiente- Vento	13800	5	19457	57,03
607 2	3	2022	14910	2	55	8211071	20223121121	1	3	28/03/2022 18:30:13	28/03/2022 20:17:53	Interna-Não programada-Meio ambiente- Vento	13800	9	19457	16,15
607 2	3	2022	14918	2	262	PS121335 67RE	20223121124	1	3	28/03/2022 07:04:52	28/03/2022 09:24:00	Interna-Não programada-Meio ambiente- Descarga Atmosférica	13800	26	33592	60,29
607 2	3	2022	14924	2	302	TQ120001 06	20223121125	1	3	28/03/2022 07:05:04	28/03/2022 16:30:00	Interna-Não programada-Meio ambiente- Vento	13800	20	10079	188,3 1
607 2	3	2022	14952	1	380	PY122447 02	20223121137	1	3	28/03/2022 07:06:22	28/03/2022 12:21:00	Interna-Não programada-Meio ambiente- Descarga Atmosférica	13800	49	2171	256,9 5
607 2	3	2022	14945	1	185	AZ122162 57	20223121138	1	3	28/03/2022 06:58:59	28/03/2022 10:32:00	Interna-Não programada-Meio ambiente- Descarga Atmosférica	13800	24	9964	85,21
607 2	3	2022	14923	32	85	ME121933 69	20223121140	1	3	28/03/2022 06:34:16	28/03/2022 09:53:10	Interna-Não programada-Meio ambiente- Descarga Atmosférica	34500	21	33033	69,62
607 2	3	2022	14943	3	197	IH1133905 1	20223121141	1	3	28/03/2022 07:07:07	28/03/2022 10:19:00	Interna-Não programada-Meio ambiente- Vento	220	2	14290	6,40
607 2	3	2022	14923	32	85	DI2113546 3	20223121143	1	3	28/03/2022 07:07:27	28/03/2022 15:54:21	Interna-Não programada-Meio ambiente- Descarga Atmosférica	220	1	33033	8,78
607 2	3	2022	15746	1	563	85700425 06	20223121144	1	3	28/03/2022 07:07:41	28/03/2022 09:17:00	Interna-Não programada-Meio ambiente- Vento	220	1	10306	2,16
607 2	3	2022	14904	34	283	IA1239224 0	20223121154	1	3	28/03/2022 07:09:13	28/03/2022 09:18:00	Interna-Não programada-Meio ambiente- Descarga Atmosférica	34500	8	11698	17,17
607 2	3	2022	16488	4	61	10025406	20223121156	1	3	28/03/2022 07:09:28	28/03/2022 09:18:00	Interna-Não programada-Meio ambiente- Vento	220	1	39264	2,14
607 2	3	2022	14904	31	283	FB214218 29	20223121157	1	3	28/03/2022 07:09:39	28/03/2022 11:23:00	Interna-Não programada-Meio ambiente- Vento	220	1	11698	4,22
607 2	3	2022	14953	2	314	PP213070 21	20223121169	1	3	28/03/2022 07:12:53	28/03/2022 12:07:00	Interna-Não programada-Meio ambiente- Árvore ou Vegetação	220	2	20567	9,80
607 2	3	2022	16477	2	75	GA110481 33	20223121172	1	3	28/03/2022 05:07:24	28/03/2022 18:14:00	Interna-Não programada-Meio ambiente- Descarga Atmosférica	220	119	7266	1560, 09
607 2	3	2022	14978	33	216	JL1232567 8	20223121181	1	3	28/03/2022 07:15:46	28/03/2022 11:04:00	Interna-Não programada-Meio ambiente- Vento	34500	6	8771	22,82

607 2	3	2022	14916	31	209	GH212900 50	20223121188	1	3	28/03/2022 07:16:39	28/03/2022 18:57:00	Interna-Não programada-Meio ambiente- Vento	220	2	19178	23,34
607 2	3	2022	14925	2	88	IB1831060 OTS	20223121189	1	3	28/03/2022 07:16:40	28/03/2022 10:28:00	Interna-Não programada-Meio ambiente- Descarga Atmosférica	13800	77	18642	245,5 4
607 2	3	2022	16475	2	453	LG110352 94	20223121191	1	3	28/03/2022 06:06:13	28/03/2022 14:32:27	Interna-Não programada-Meio ambiente- Árvore ou Vegetação	220	124	49277	1046, 22
607 2	3	2022	14964	3	156	QI1200016 6	20223121199	1	3	28/03/2022 07:17:14	28/03/2022 09:40:00	Interna-Não programada-Meio ambiente- Descarga Atmosférica	13800	21	27503	49,97
607 2	3	2022	14965	2	57	13621762	20223121202	1	3	28/03/2022 07:18:17	28/03/2022 09:51:00	Interna-Não programada-Meio ambiente- Vento	220	1	51764	2,55
607 2	3	2022	15728	31	322	BV120556 86	20223121203	1	3	28/03/2022 06:31:52	28/03/2022 10:14:00	Interna-Não programada-Meio ambiente- Descarga Atmosférica	34500	128	2455	473,8 8
607 2	3	2022	15728	6	498	BV120556 86	20223121203	1	3	28/03/2022 06:31:52	28/03/2022 10:14:00	Interna-Não programada-Meio ambiente- Descarga Atmosférica	34500	4	2455	14,81
607 2	3	2022	14980	32	171	SM211254 78	20223121205	1	3	28/03/2022 07:18:38	28/03/2022 11:13:00	Interna-Não programada-Meio ambiente- Vento	220	1	13590	3,91
607 2	3	2022	15732	1	220	HD112421 47	20223121207	1	3	28/03/2022 07:18:52	28/03/2022 10:18:00	Interna-Não programada-Meio ambiente- Vento	220	17	15649	50,75
607 2	3	2022	14958	1	146	60003546	20223121208	1	3	28/03/2022 07:18:52	28/03/2022 11:05:00	Interna-Não programada-Meio ambiente- Vento	220	1	11636	3,77
607 2	3	2022	15731	1	36	GN121184 90	20223121209	1	3	28/03/2022 07:18:54	28/03/2022 12:54:00	Interna-Não programada-Meio ambiente- Vento	13800	2	4563	11,17
607 2	3	2022	15750	1	45	CX122021 25	20223121210	1	3	28/03/2022 07:18:57	28/03/2022 10:22:00	Interna-Não programada-Meio ambiente- Vento	13800	2	6349	6,10
607 2	3	2022	14856	9	240	GN110005 35	20223121212	1	3	28/03/2022 07:19:17	28/03/2022 08:50:00	Interna-Não programada-Meio ambiente- Vento	220	32	17889	48,38
607 2	3	2022	16491	1	335	CO120546 63	20223121213	1	3	28/03/2022 07:19:26	28/03/2022 10:38:00	Interna-Não programada-Meio ambiente- Vento	13800	9	17576	29,79
607 2	3	2022	14911	31	71	GS122997 06	20223121216	1	3	28/03/2022 07:19:40	28/03/2022 09:35:00	Interna-Não programada-Meio ambiente- Descarga Atmosférica	34500	3	14991	6,77
607 2	3	2022	14879	3	141	PC122957 55	20223121218	1	3	28/03/2022 07:20:03	28/03/2022 12:42:00	Interna-Não programada-Meio ambiente- Descarga Atmosférica	13800	6	29024	32,20
607 2	3	2022	15728	31	322	BV123600 00	20223121223	1	3	28/03/2022 07:21:03	28/03/2022 18:11:42	Interna-Não programada-Meio ambiente- Vento	34500	3	2455	32,53
607 2	3	2022	15732	1	390	BV123600 00	20223121223	1	3	28/03/2022 15:59:02	28/03/2022 18:06:49	Interna-Não programada-Meio ambiente- Vento	34500	142	15649	302,4 2
607 2	3	2022	15732	1	390	BV123600 00	20223121223	1	3	28/03/2022 15:59:02	28/03/2022 18:37:00	Interna-Não programada-Meio ambiente- Vento	34500	1	15649	2,63
607 2	3	2022	14962	2	151	PK110545 84	20223121228	1	3	28/03/2022 06:53:12	28/03/2022 16:23:46	Interna-Não programada-Meio ambiente- Árvore ou Vegetação	220	91	15140	865,3 6
607 2	3	2022	14876	1	23	BJ2100033 5	20223121229	1	3	28/03/2022 07:21:49	29/03/2022 21:10:00	Interna-Não programada-Meio ambiente- Descarga Atmosférica	220	2	10258	75,61
607 2	3	2022	14966	11	57	16429503	20223121236	1	3	28/03/2022 07:23:05	28/03/2022 11:24:00	Interna-Não programada-Meio ambiente- Vento	220	1	31540	4,02
607 2	3	2022	16477	1	75	GA120000 05	20223121241	1	3	28/03/2022 06:43:41	28/03/2022 09:50:00	Interna-Não programada-Meio ambiente- Vento	13800	153	7266	475,1 1
607 2	3	2022	14912	1	104	JV1210188 4	20223121244	1	3	28/03/2022 07:24:23	28/03/2022 16:58:00	Interna-Não programada-Meio ambiente- Vento	13800	13	6756	124,2 8
607 2	3	2022	14909	20	58	10857503	20223121247	1	3	28/03/2022 07:24:38	28/03/2022 09:32:00	Interna-Não programada-Meio ambiente- Vento	220	1	39460	2,12
607 2	3	2022	14913	3	73	GT123920 84	20223121250	1	3	28/03/2022 06:07:08	28/03/2022 19:21:45	Interna-Não programada-Meio ambiente- Vento	13800	19	15998	251,6 3
607 2	3	2022	14913	3	73	GT123920 84	20223121250	1	3	28/03/2022 17:11:59	28/03/2022 19:21:45	Interna-Não programada-Meio ambiente- Vento	13800	30	15998	64,88
607 2	3	2022	14879	1	29	CA122027 53	20223121252	1	3	28/03/2022 07:24:57	28/03/2022 11:00:00	Interna-Não programada-Meio ambiente- Descarga Atmosférica	13800	1	29024	3,58

607 2	3	2022	14918	31	123	IA2126465 9	20223121258	1	3	28/03/2022 07:25:58	28/03/2022 12:19:00	Interna-Não programada-Meio ambiente- Vento	220	1	33592	4,88
607 2	3	2022	16484	32	570	MV122142 43	20223121262	1	3	28/03/2022 07:26:09	28/03/2022 11:28:00	Interna-Não programada-Meio ambiente- Vento	34500	2	6593	8,06
607 2	3	2022	14876	1	23	BJ1239212 8	20223121264	1	3	28/03/2022 06:29:49	29/03/2022 08:44:00	Interna-Não programada-Meio ambiente- Vento	13800	5	10258	131,1 8
607 2	3	2022	14939	1	352	PO123904 76	20223121266	1	3	28/03/2022 07:26:29	28/03/2022 10:52:00	Interna-Não programada-Meio ambiente- Vento	13800	48	13765	164,4 1
607 2	3	2022	14865	2	9	AC211684 13	20223121268	1	3	28/03/2022 07:26:36	28/03/2022 09:53:00	Interna-Não programada-Meio ambiente- Descarga Atmosférica	220	1	17707	2,44
607 2	3	2022	14984	2	176	TR110534 90	20223121270	1	3	28/03/2022 07:12:12	28/03/2022 17:20:59	Interna-Não programada-Meio ambiente- Descarga Atmosférica	220	88	43149	892,8 8
607 2	3	2022	15730	32	245	RV113386 36	20223121273	1	3	28/03/2022 07:27:08	28/03/2022 12:53:00	Interna-Não programada-Meio ambiente- Descarga Atmosférica	220	14	1287	76,04
607 2	3	2022	14965	5	57	AP111666 80	20223121274	1	3	28/03/2022 06:34:39	28/03/2022 12:14:00	Interna-Não programada-Meio ambiente- Vento	220	98	51764	554,2 7
607 2	3	2022	14989	2	80	IN3209831 7	20223121281	1	3	28/03/2022 07:27:47	28/03/2022 09:31:00	Interna-Não programada-Meio ambiente- Descarga Atmosférica	13800	5	24112	10,27
607 2	3	2022	14923	32	85	ME121354 62	20223121285	1	3	28/03/2022 07:28:17	28/03/2022 19:06:00	Interna-Não programada-Meio ambiente- Descarga Atmosférica	34500	2	33033	23,26
607 2	3	2022	14972	1	363	CQ210798 20	20223121287	1	3	28/03/2022 07:28:38	28/03/2022 17:25:00	Interna-Não programada-Meio ambiente- Vento	220	1	2353	9,94
607 2	3	2022	15746	32	563	NA213069 16	20223121290	1	3	28/03/2022 07:28:53	28/03/2022 11:02:00	Interna-Não programada-Meio ambiente- Vento	220	1	10306	3,55
607 2	3	2022	14892	1	37	CZ210765 17	20223121291	1	3	28/03/2022 07:29:09	28/03/2022 15:35:00	Interna-Não programada-Meio ambiente- Vento	220	1	3934	8,10
607 2	3	2022	15742	4	99	IT1230999 9	20223121292	1	3	28/03/2022 07:26:00	28/03/2022 10:32:00	Interna-Não programada-Meio ambiente- Vento	13800	3	23723	9,30
607 2	3	2022	14889	2	54	GD120403 83	20223121297	1	3	28/03/2022 07:30:00	28/03/2022 09:34:00	Interna-Não programada-Meio ambiente- Vento	13800	4	20783	8,27
607 2	3	2022	14985	31	180	NQ123975 19	20223121300	1	3	28/03/2022 07:30:08	28/03/2022 10:49:00	Interna-Não programada-Meio ambiente- Descarga Atmosférica	34500	2	24085	6,63
607 2	3	2022	14871	7	60	10006642 410	20223121311	1	3	28/03/2022 07:31:20	28/03/2022 09:26:00	Interna-Não programada-Meio ambiente- Vento	220	1	35463	1,91
607 2	3	2022	14928	1	195	IW121231 02	20223121314	1	3	28/03/2022 07:31:38	28/03/2022 10:03:00	Interna-Não programada-Meio ambiente- Vento	13800	10	11950	25,23
607 2	3	2022	14909	1	585	GN111579 52	20223121323	1	3	27/03/2022 17:50:01	28/03/2022 11:49:00	Interna-Não programada-Meio ambiente- Vento	220	17	39460	305,7 1
607 2	3	2022	15746	1	563	NA123548 75	20223121324	1	3	28/03/2022 07:28:07	28/03/2022 12:38:00	Interna-Não programada-Meio ambiente- Vento	13800	19	10306	98,13
607 2	3	2022	14978	32	216	JL1220744 9	20223121326	1	3	28/03/2022 07:33:10	28/03/2022 09:45:00	Interna-Não programada-Meio ambiente- Vento	34500	2	8771	4,39
607 2	3	2022	14984	1	331	TR123232 15	20223121329	1	3	28/03/2022 07:33:38	28/03/2022 10:41:00	Interna-Não programada-Meio ambiente- Vento	13800	2	43149	6,25
607 2	3	2022	14916	31	209	GH112725 68	20223121332	1	3	28/03/2022 07:34:04	28/03/2022 17:54:00	Interna-Não programada-Meio ambiente- Vento	220	1	19178	10,33
607 2	3	2022	14889	30	34	CT122155 12	20223121339	1	3	28/03/2022 07:34:46	28/03/2022 11:45:00	Interna-Não programada-Meio ambiente- Vento	34500	1	20783	4,17
607 2	3	2022	14865	1	307	KB212990 20	20223121344	1	3	28/03/2022 07:35:26	28/03/2022 08:33:00	Interna-Não programada-Meio ambiente- Descarga Atmosférica	220	1	17707	0,96
607 2	3	2022	14979	3	202	SL3214592 2	20223121345	1	3	28/03/2022 07:35:34	28/03/2022 10:23:00	Interna-Não programada-Meio ambiente- Descarga Atmosférica	13800	12	17385	33,49
607 2	3	2022	14944	1	124	MR184626 69TS	20223121350	1	3	28/03/2022 06:36:23	28/03/2022 08:47:00	Interna-Não programada-Meio ambiente- Vento	13800	15	24204	32,65
607 2	3	2022	14945	2	127	NA122203 57	20223121352	1	3	28/03/2022 06:52:05	28/03/2022 12:47:00	Interna-Não programada-Meio ambiente- Vento	13800	8	9964	47,32

607 2	3	2022	14918	2	499	DA122566 50	20223121357	1	3	28/03/2022 07:29:50	28/03/2022 09:32:00	Interna-Não programada-Meio ambiente- Vento	13800	31	33592	63,12
607 2	3	2022	14909	20	58	GN120421 55	20223121358	1	3	28/03/2022 06:45:01	28/03/2022 14:42:00	Interna-Não programada-Meio ambiente- Árvore ou Vegetação	13800	65	39460	516,7 3
607 2	3	2022	14943	3	197	IH2123052 4	20223121369	1	3	28/03/2022 06:22:33	28/03/2022 13:02:00	Interna-Não programada-Meio ambiente- Descarga Atmosférica	220	1	14290	6,66
607 2	3	2022	15746	1	563	NA111588 78	20223121370	1	3	28/03/2022 07:39:23	28/03/2022 14:30:24	Interna-Não programada-Meio ambiente- Vento	220	34	10306	232,9 1
607 2	3	2022	14918	31	123	ND121645 50	20223121371	1	3	28/03/2022 07:39:39	28/03/2022 10:48:00	Interna-Não programada-Meio ambiente- Vento	34500	224	33592	703,1 7
607 2	3	2022	14963	3	152	MU21357 185	20223121373	1	3	28/03/2022 07:39:41	28/03/2022 11:21:00	Interna-Não programada-Meio ambiente- Vento	220	1	27411	3,69
607 2	3	2022	14978	31	216	TL2116988 1	20223121376	1	3	28/03/2022 07:39:50	28/03/2022 10:36:00	Interna-Não programada-Meio ambiente- Vento	220	2	8771	5,87
607 2	3	2022	14877	31	270	RN210896 57	20223121379	1	3	28/03/2022 07:40:10	28/03/2022 14:32:00	Interna-Não programada-Meio ambiente- Descarga Atmosférica	220	1	7436	6,86
607 2	3	2022	14958	1	146	PJ1037576 4	20223121381	1	3	28/03/2022 07:37:59	28/03/2022 10:50:04	Interna-Não programada-Meio ambiente- Vento	13800	115	11636	368,1 6
607 2	3	2022	14958	1	146	PJ1037576 4	20223121381	1	3	28/03/2022 07:37:59	28/03/2022 19:12:02	Interna-Não programada-Meio ambiente- Vento	13800	44	11636	508,9 7
607 2	3	2022	14958	1	146	PJ1037576 4	20223121381	1	3	28/03/2022 07:37:59	28/03/2022 19:19:19	Interna-Não programada-Meio ambiente- Vento	13800	59	11636	689,6 4
607 2	3	2022	14958	1	146	PJ1037576 4	20223121381	1	3	28/03/2022 07:37:59	28/03/2022 19:25:13	Interna-Não programada-Meio ambiente- Vento	13800	103	11636	1214, 08
607 2	3	2022	14958	1	146	PJ1037576 4	20223121381	1	3	28/03/2022 07:37:59	28/03/2022 19:31:31	Interna-Não programada-Meio ambiente- Vento	13800	12	11636	142,7 1
607 2	3	2022	14958	1	146	PJ1037576 4	20223121381	1	3	28/03/2022 12:39:04	28/03/2022 12:42:41	Interna-Não programada-Meio ambiente- Vento	13800	115	11636	6,93
607 2	3	2022	14958	1	146	PJ1037576 4	20223121381	1	3	28/03/2022 14:24:02	28/03/2022 14:30:04	Interna-Não programada-Meio ambiente- Vento	13800	114	11636	11,46
607 2	3	2022	14958	1	146	PJ1037576 4	20223121381	1	3	28/03/2022 15:07:27	28/03/2022 15:10:49	Interna-Não programada-Meio ambiente- Vento	13800	115	11636	6,45
607 2	3	2022	14938	1	105	JR1209277 2	20223121382	1	3	27/03/2022 23:46:49	28/03/2022 09:49:00	Interna-Não programada-Meio ambiente- Vento	13800	13	13741	130,4 7
607 2	3	2022	14972	1	363	JS2131958 7	20223121385	1	3	28/03/2022 07:41:13	29/03/2022 13:19:00	Interna-Não programada-Meio ambiente- Vento	220	3	2353	88,89
607 2	3	2022	14944	4	124	MR110000 09	20223121387	1	3	28/03/2022 07:41:16	28/03/2022 11:40:00	Interna-Não programada-Meio ambiente- Vento	220	106	24204	421,7 6
607 2	3	2022	14980	2	171	BX123919 27	20223121388	1	3	28/03/2022 07:41:18	28/03/2022 13:25:00	Interna-Não programada-Meio ambiente- Vento	13800	28	13590	160,3 9
607 2	3	2022	14984	2	176	TR110000 33	20223121389	1	3	28/03/2022 07:41:26	28/03/2022 22:05:00	Interna-Não programada-Meio ambiente- Vento	220	103	43149	1482, 46
607 2	3	2022	15739	7	62	TR120823 47	20223121396	1	3	28/03/2022 07:23:09	28/03/2022 10:32:00	Interna-Não programada-Meio ambiente- Descarga Atmosférica	13800	173	46228	544,5 2
607 2	3	2022	16494	31	583	CJ1228504 4	20223121399	1	3	28/03/2022 07:41:52	28/03/2022 10:46:00	Interna-Não programada-Meio ambiente- Vento	34500	56	17414	171,8 6
607 2	3	2022	14923	1	87	IS1208937 5	20223121402	1	3	28/03/2022 06:15:45	28/03/2022 12:36:00	Interna-Não programada-Meio ambiente- Vento	13800	19	33033	120,4 1
607 2	3	2022	15746	31	171	SM123210 16	20223121408	1	3	27/03/2022 22:03:21	28/03/2022 12:03:00	Interna-Não programada-Meio ambiente- Descarga Atmosférica	34500	7	10306	97,96
607 2	3	2022	14939	2	112	MQ12140 367	20223121410	1	3	28/03/2022 07:08:42	28/03/2022 10:38:00	Interna-Não programada-Meio ambiente- Descarga Atmosférica	13800	34	13765	118,6 0
607 2	3	2022	14961	1	190	PI2106785 6	20223121411	1	3	28/03/2022 07:44:00	28/03/2022 09:25:00	Interna-Não programada-Meio ambiente- Descarga Atmosférica	220	1	40737	1,68
607 2	3	2022	15732	1	303	BO212099 12	20223121412	1	3	28/03/2022 07:44:12	28/03/2022 11:57:00	Interna-Não programada-Meio ambiente- Vento	220	2	15649	8,43

607 2	3	2022	15747	5	148	OZ214090 99	20223121414	1	3	28/03/2022 07:44:17	28/03/2022 09:44:00	Interna-Não programada-Meio ambiente- Descarga Atmosférica	220	1	14883	2,00
607 2	3	2022	15748	33	584	IP1225240 5	20223121417	1	3	28/03/2022 07:44:49	28/03/2022 11:13:00	Interna-Não programada-Meio ambiente- Vento	34500	12	11701	41,64
607 2	3	2022	14982	2	489	CN122579 54	20223121418	1	3	28/03/2022 06:52:49	28/03/2022 11:55:01	Interna-Não programada-Meio ambiente- Vento	13800	56	35863	282,0 5
607 2	3	2022	14982	2	489	CN122579 54	20223121418	1	3	28/03/2022 06:52:49	28/03/2022 12:24:47	Interna-Não programada-Meio ambiente- Vento	13800	12	35863	66,39
607 2	3	2022	14953	4	138	PL1204180 8	20223121420	1	3	28/03/2022 05:58:09	28/03/2022 10:47:00	Interna-Não programada-Meio ambiente- Vento	13800	8	20567	38,51
607 2	3	2022	14961	1	190	29600217 39	20223121434	1	3	28/03/2022 07:47:19	28/03/2022 09:46:47	Interna-Não programada-Meio ambiente- Vento	220	1	40737	1,99
607 2	3	2022	14909	1	585	GN120742 31	20223121435	1	3	28/03/2022 07:47:23	29/03/2022 00:39:27	Interna-Não programada-Meio ambiente- Árvore ou Vegetação	13800	4	39460	67,47
607 2	3	2022	14909	1	585	GN120742 31	20223121435	1	3	28/03/2022 13:17:21	28/03/2022 13:41:56	Interna-Não programada-Meio ambiente- Árvore ou Vegetação	13800	21	39460	8,60
607 2	3	2022	15745	5	103	29025593 4	20223121440	1	3	28/03/2022 07:48:07	28/03/2022 12:24:00	Interna-Não programada-Meio ambiente- Vento	220	1	20635	4,60
607 2	3	2022	14918	31	123	IA1226220 4	20223121441	1	3	28/03/2022 07:08:52	28/03/2022 10:36:00	Interna-Não programada-Meio ambiente- Vento	34500	8	33592	27,62
607 2	3	2022	14953	4	330	PL2100001 9	20223121442	1	3	28/03/2022 07:48:14	28/03/2022 14:39:00	Interna-Não programada-Meio ambiente- Vento	220	1	20567	6,85
607 2	3	2022	14953	1	314	PL1200006 5	20223121443	1	3	27/03/2022 22:27:21	28/03/2022 11:11:00	Interna-Não programada-Meio ambiente- Descarga Atmosférica	13800	9	20567	114,5 5
607 2	3	2022	15749	1	249	VD120498 04	20223121447	1	3	28/03/2022 07:49:28	28/03/2022 19:26:00	Interna-Não programada-Meio ambiente- Vento	13800	4	14752	46,44
607 2	3	2022	14984	9	176	TR110534 94	20223121448	1	3	28/03/2022 06:33:03	28/03/2022 13:41:52	Interna-Não programada-Meio ambiente- Vento	220	188	43149	1343, 63
607 2	3	2022	14864	3	344	17394016	20223121449	1	3	28/03/2022 07:50:27	28/03/2022 12:17:00	Interna-Não programada-Meio ambiente- Vento	220	1	31272	4,44
607 2	3	2022	14984	5	176	TR111948 58	20223121450	1	3	28/03/2022 06:53:17	28/03/2022 17:07:00	Interna-Não programada-Meio ambiente- Vento	220	53	43149	542,1 2
607 2	3	2022	15745	7	103	JT1221950 3	20223121453	1	3	28/03/2022 07:50:53	28/03/2022 11:30:00	Interna-Não programada-Meio ambiente- Descarga Atmosférica	13800	4	20635	14,61
607 2	3	2022	15731	1	36	SW211982 87	20223121459	1	3	28/03/2022 07:50:09	28/03/2022 10:05:00	Interna-Não programada-Meio ambiente- Descarga Atmosférica	220	1	4563	2,25
607 2	3	2022	14881	31	30	CP122453 00	20223121461	1	3	28/03/2022 07:31:18	28/03/2022 15:02:00	Interna-Não programada-Meio ambiente- Descarga Atmosférica	34500	39	11868	292,9 5
607 2	3	2022	14980	2	171	SM123842 77	20223121464	1	3	28/03/2022 07:52:20	28/03/2022 12:13:00	Interna-Não programada-Meio ambiente- Vento	13800	1	13590	4,34
607 2	3	2022	14934	33	480	JT2139122 3	20223121467	1	3	28/03/2022 07:52:33	28/03/2022 10:15:00	Interna-Não programada-Meio ambiente- Descarga Atmosférica	220	1	7180	2,37
607 2	3	2022	14902	1	49	TV121702 50	20223121469	1	3	28/03/2022 07:52:35	28/03/2022 12:59:00	Interna-Não programada-Meio ambiente- Descarga Atmosférica	13800	3	5267	15,32
607 2	3	2022	14889	2	359	IO2102824 9	20223121472	1	3	28/03/2022 07:53:13	28/03/2022 14:55:00	Interna-Não programada-Meio ambiente- Vento	220	1	20783	7,03
607 2	3	2022	15749	35	173	CX213413 49	20223121475	1	3	28/03/2022 07:53:44	28/03/2022 21:16:00	Interna-Não programada-Meio ambiente- Vento	220	1	14752	13,37
607 2	3	2022	14911	31	71	FC123073 61	20223121478	1	3	28/03/2022 07:53:05	28/03/2022 09:51:00	Interna-Não programada-Meio ambiente- Vento	34500	42	14991	82,54
607 2	3	2022	16484	32	570	RV123066 06	20223121479	1	3	28/03/2022 06:58:46	28/03/2022 12:23:00	Interna-Não programada-Meio ambiente- Vento	34500	43	6593	232,3 7
607 2	3	2022	14876	32	23	BJ1235264 7LD	20223121480	1	3	28/03/2022 07:54:35	29/03/2022 18:06:38	Interna-Não programada-Meio ambiente- Vento	34500	4	10258	136,8 0
607 2	3	2022	14876	32	23	BJ1235264 7LD	20223121480	1	3	29/03/2022 17:41:57	29/03/2022 18:06:38	Interna-Não programada-Meio ambiente- Vento	34500	11	10258	4,53

607 2	3	2022	14941	31	329	MP122389 58	20223121481	1	3	28/03/2022 07:54:37	28/03/2022 16:21:00	Interna-Não programada-Meio ambiente- Descarga Atmosférica	34500	92	7508	776,4 5
607 2	3	2022	14944	3	124	MR104066 40	20223121482	1	3	28/03/2022 07:54:41	28/03/2022 09:20:00	Interna-Não programada-Meio ambiente- Vento	13800	282	24204	400,9 9
607 2	3	2022	14944	3	124	MR104066 40	20223121482	1	3	28/03/2022 07:54:41	28/03/2022 10:34:10	Interna-Não programada-Meio ambiente- Vento	13800	1431	24204	3803, 68
607 2	3	2022	15748	1	470	OZ121951 12	20223121484	1	3	28/03/2022 07:55:02	28/03/2022 11:30:00	Interna-Não programada-Meio ambiente- Vento	13800	84	11701	300,9 5
607 2	3	2022	14939	32	47	ET121824 62	20223121488	1	3	28/03/2022 07:55:18	28/03/2022 13:16:00	Interna-Não programada-Meio ambiente- Vento	34500	3	13765	16,03
607 2	3	2022	14912	2	395	MR184470 53TS	20223121489	1	3	28/03/2022 07:55:18	28/03/2022 12:18:00	Interna-Não programada-Meio ambiente- Descarga Atmosférica	13800	8	6756	35,03
607 2	3	2022	14968	1	232	BJ1203080 4	20223121492	1	3	28/03/2022 06:34:26	28/03/2022 23:41:54	Interna-Não programada-Meio ambiente- Descarga Atmosférica	13800	5	10434	85,62
607 2	3	2022	14885	7	61	GN122515 06	20223121493	1	3	28/03/2022 07:56:06	28/03/2022 11:50:00	Interna-Não programada-Meio ambiente- Árvore ou Vegetação	13800	1	35014	3,90
607 2	3	2022	14913	3	73	GT120449 03	20223121497	1	3	28/03/2022 07:40:00	28/03/2022 11:25:00	Interna-Não programada-Meio ambiente- Vento	13800	11	15998	41,25
607 2	3	2022	14910	1	55	GR123946 59	20223121502	1	3	28/03/2022 07:57:09	28/03/2022 14:10:00	Interna-Não programada-Meio ambiente- Descarga Atmosférica	13800	2	19457	12,43
607 2	3	2022	14893	31	243	SX211840 08	20223121517	1	3	28/03/2022 07:59:15	28/03/2022 22:17:31	Interna-Não programada-Meio ambiente- Vento	220	1	5160	14,30
607 2	3	2022	14913	4	73	GT123900 91	20223121518	1	3	28/03/2022 06:41:14	28/03/2022 08:52:00	Interna-Não programada-Meio ambiente- Vento	13800	8	15998	17,44
607 2	3	2022	14898	1	125	27100511 94	20223121519	1	3	28/03/2022 07:59:32	28/03/2022 15:30:00	Interna-Não programada-Meio ambiente- Vento	220	1	12605	7,51
607 2	3	2022	14981	9	498	SW120253 77	20223121520	1	3	28/03/2022 07:59:34	28/03/2022 19:01:00	Interna-Não programada-Meio ambiente- Vento	13800	4	54784	44,10
607 2	3	2022	16485	31	576	PU122333 00	20223121522	1	3	28/03/2022 07:58:48	28/03/2022 08:56:00	Interna-Não programada-Meio ambiente- Vento	34500	4	5138	3,81
607 2	3	2022	14926	1	10	AE113247 11	20223121525	1	3	28/03/2022 08:00:30	28/03/2022 09:20:44	Interna-Não programada-Meio ambiente- Vento	220	60	1903	80,23
607 2	3	2022	14910	3	55	10004517 561	20223121532	1	3	28/03/2022 08:01:36	28/03/2022 11:50:51	Interna-Não programada-Meio ambiente- Vento	220	1	19457	3,82
607 2	3	2022	14944	1	341	MR212122 65	20223121534	1	3	28/03/2022 08:02:01	28/03/2022 09:53:35	Interna-Não programada-Meio ambiente- Vento	220	1	24204	1,86
607 2	3	2022	15745	7	103	JT1230644 4	20223121535	1	3	28/03/2022 08:02:14	28/03/2022 11:26:00	Interna-Não programada-Meio ambiente- Descarga Atmosférica	13800	8	20635	27,17
607 2	3	2022	16489	4	32	CN122139 68	20223121538	1	3	28/03/2022 07:54:01	28/03/2022 10:55:00	Interna-Não programada-Meio ambiente- Vento	13800	83	10514	250,3 6
607 2	3	2022	15749	1	249	VD122016 69	20223121539	1	3	28/03/2022 07:58:58	28/03/2022 11:01:00	Interna-Não programada-Meio ambiente- Vento	13800	2	14752	6,07
607 2	3	2022	14921	2	8	PU210450 94	20223121544	1	3	28/03/2022 08:03:52	28/03/2022 10:39:00	Interna-Não programada-Meio ambiente- Vento	220	1	11909	2,59
607 2	3	2022	15729	8	245	RV114344 46	20223121546	1	3	28/03/2022 08:03:57	28/03/2022 18:26:00	Interna-Não programada-Meio ambiente- Descarga Atmosférica	220	1	15290	10,37
607 2	3	2022	14968	1	232	DM21213 279	20223121549	1	3	28/03/2022 08:04:14	28/03/2022 10:10:47	Interna-Não programada-Meio ambiente- Vento	220	1	10434	2,11
607 2	3	2022	14945	2	127	NA120533 23	20223121553	1	3	28/03/2022 08:04:50	29/03/2022 08:43:00	Interna-Não programada-Meio ambiente- Árvore ou Vegetação	13800	1	9964	24,64
607 2	3	2022	14949	1	136	TA122474 90	20223121555	1	3	28/03/2022 08:05:18	28/03/2022 14:13:00	Interna-Não programada-Meio ambiente- Vento	13800	13	1843	79,67
607 2	3	2022	14964	31	156	QI1040936 0	20223121558	1	3	28/03/2022 09:18:12	28/03/2022 09:32:11	Interna-Não programada-Meio ambiente- Descarga Atmosférica	34500	9	27503	2,10
607 2	3	2022	16485	31	576	PU211368 86	20223121559	1	3	28/03/2022 08:05:41	28/03/2022 11:40:00	Interna-Não programada-Meio ambiente- Vento	220	1	5138	3,57



607 2	3	2022	16483	1	266	CI2101738 9	20223121564	1	3	28/03/2022 08:06:29	28/03/2022 13:43:00	Interna-Não programada-Meio ambiente- Vento	220	2	7471	11,22
607 2	3	2022	14962	1	41	ED210076 73	20223121569	1	3	28/03/2022 08:06:51	28/03/2022 10:38:00	Interna-Não programada-Meio ambiente- Vento	220	1	15140	2,52
607 2	3	2022	14962	2	151	PK213639 80	20223121570	1	3	28/03/2022 08:06:52	28/03/2022 09:55:00	Interna-Não programada-Meio ambiente- Descarga Atmosférica	220	2	15140	3,60
607 2	3	2022	14945	2	127	NA123004 41	20223121576	1	3	28/03/2022 08:07:46	28/03/2022 22:03:00	Interna-Não programada-Meio ambiente- Descarga Atmosférica	13800	3	9964	41,76
607 2	3	2022	14969	5	160	63041140 2	20223121579	1	3	28/03/2022 08:08:07	28/03/2022 11:02:00	Interna-Não programada-Meio ambiente- Vento	220	1	40857	2,90
607 2	3	2022	14911	1	71	GS211487 20	20223121580	1	3	28/03/2022 09:27:00	28/03/2022 13:59:47	Interna-Não programada-Meio ambiente- Vento	220	1	14991	4,55
607 2	3	2022	14943	3	197	IH1120729 3	20223121581	1	3	28/03/2022 08:08:33	28/03/2022 13:14:00	Interna-Não programada-Meio ambiente- Vento	220	2	14290	10,18
607 2	3	2022	14962	2	151	PK320460 37	20223121587	1	3	28/03/2022 08:09:13	28/03/2022 11:31:00	Interna-Não programada-Meio ambiente- Descarga Atmosférica	13800	6	15140	20,18
607 2	3	2022	14944	3	124	10018564 168	20223121589	1	3	28/03/2022 08:09:16	28/03/2022 10:05:00	Interna-Não programada-Meio ambiente- Vento	220	1	24204	1,93
607 2	3	2022	14955	3	384	IT1231001 9	20223121606	1	3	28/03/2022 07:59:34	28/03/2022 11:56:00	Interna-Não programada-Meio ambiente- Vento	13800	3	5718	11,82
607 2	3	2022	15746	31	171	MH11220 808	20223121610	1	3	28/03/2022 08:12:26	28/03/2022 10:30:00	Interna-Não programada-Meio ambiente- Descarga Atmosférica	220	1	10306	2,29
607 2	3	2022	14879	1	317	SO211419 02	20223121615	1	3	28/03/2022 08:13:08	28/03/2022 20:08:00	Interna-Não programada-Meio ambiente- Vento	220	1	29024	11,91
607 2	3	2022	14892	1	37	CZ122592 66	20223121617	1	3	28/03/2022 07:24:34	28/03/2022 10:38:00	Interna-Não programada-Meio ambiente- Descarga Atmosférica	13800	5	3934	16,12
607 2	3	2022	14921	4	8	33300006 60	20223121618	1	3	28/03/2022 08:13:17	28/03/2022 11:48:00	Interna-Não programada-Meio ambiente- Vento	220	1	11909	3,58
607 2	3	2022	14880	1	267	ID1227158 7LD	20223121620	1	3	28/03/2022 08:03:43	28/03/2022 17:06:29	Interna-Não programada-Meio ambiente- Vento	13800	4	5028	36,18
607 2	3	2022	14880	1	267	ID1227158 7LD	20223121620	1	3	28/03/2022 08:03:43	29/03/2022 12:01:20	Interna-Não programada-Meio ambiente- Vento	13800	8	5028	223,6 8
607 2	3	2022	14880	1	267	ID1227158 7LD	20223121620	1	3	29/03/2022 10:48:37	29/03/2022 12:01:20	Interna-Não programada-Meio ambiente- Vento	13800	4	5028	4,85
607 2	3	2022	14969	5	160	10005834 331	20223121621	1	3	28/03/2022 08:13:32	28/03/2022 13:12:36	Interna-Não programada-Meio ambiente- Vento	220	1	40857	4,98
607 2	3	2022	16488	2	61	12218789	20223121622	1	3	28/03/2022 08:13:34	28/03/2022 16:16:00	Interna-Não programada-Meio ambiente- Vento	220	1	39264	8,04
607 2	3	2022	14987	2	236	VN213867 09	20223121623	1	3	28/03/2022 08:13:43	28/03/2022 09:34:00	Interna-Não programada-Meio ambiente- Vento	220	1	17539	1,34
607 2	3	2022	14958	2	146	PJ2119647 7	20223121630	1	3	28/03/2022 08:14:17	28/03/2022 09:16:00	Interna-Não programada-Meio ambiente- Vento	220	1	11636	1,03
607 2	3	2022	14879	2	339	RV121904 39	20223121635	1	3	28/03/2022 08:15:11	28/03/2022 11:20:00	Interna-Não programada-Meio ambiente- Vento	13800	2	29024	6,16
607 2	3	2022	15737	11	59	14685978	20223121640	1	3	28/03/2022 08:16:09	28/03/2022 10:59:00	Interna-Não programada-Meio ambiente- Vento	220	1	19218	2,71
607 2	3	2022	14876	2	458	GT210105 26	20223121644	1	3	28/03/2022 08:16:33	28/03/2022 17:05:00	Interna-Não programada-Meio ambiente- Vento	220	1	10258	8,81
607 2	3	2022	14930	2	374	61011201 6	20223121649	1	3	28/03/2022 08:17:28	28/03/2022 11:33:00	Interna-Não programada-Meio ambiente- Vento	220	1	54284	3,26
607 2	3	2022	14877	1	165	FN211135 06	20223121650	1	3	28/03/2022 08:17:30	28/03/2022 11:35:28	Interna-Não programada-Meio ambiente- Descarga Atmosférica	220	1	7436	3,30
607 2	3	2022	14939	1	207	10032272 837	20223121652	1	3	28/03/2022 08:17:40	28/03/2022 13:08:00	Interna-Não programada-Meio ambiente- Vento	220	1	13765	4,84
607 2	3	2022	14931	3	98	IT2127390 8	20223121654	1	3	28/03/2022 08:17:41	28/03/2022 14:34:00	Interna-Não programada-Meio ambiente- Vento	220	2	19551	12,54

607 2	3	2022	14911	2	100	AZ123275 35	20223121655	1	3	28/03/2022 08:17:45	28/03/2022 12:26:00	Interna-Não programada-Meio ambiente- Vento	13800	1	14991	4,14
607 2	3	2022	14910	3	55	10001585 949	20223121660	1	3	28/03/2022 08:18:12	28/03/2022 10:48:46	Interna-Não programada-Meio ambiente- Vento	220	1	19457	2,51
607 2	3	2022	16486	2	234	RQ120630 98	20223121667	1	3	28/03/2022 08:18:56	28/03/2022 10:02:00	Interna-Não programada-Meio ambiente- Vento	13800	12	3455	20,61
607 2	3	2022	16484	32	328	RV104006 29	20223121675	1	3	28/03/2022 16:06:39	28/03/2022 16:14:56	Interna-Não programada-Meio ambiente- Vento	34500	393	6593	54,26
607 2	3	2022	16484	33	570	RV104006 29	20223121675	1	3	28/03/2022 16:06:39	28/03/2022 16:14:56	Interna-Não programada-Meio ambiente- Vento	34500	40	6593	5,52
607 2	3	2022	16484	32	328	RV104006 29	20223121675	1	3	28/03/2022 16:19:05	28/03/2022 16:24:11	Interna-Não programada-Meio ambiente- Vento	34500	393	6593	33,40
607 2	3	2022	16484	33	570	RV104006 29	20223121675	1	3	28/03/2022 16:19:05	28/03/2022 16:24:11	Interna-Não programada-Meio ambiente- Vento	34500	40	6593	3,40
607 2	3	2022	14907	1	58	11425350	20223121680	1	3	28/03/2022 08:20:35	28/03/2022 11:20:00	Interna-Não programada-Meio ambiente- Vento	220	1	45144	2,99
607 2	3	2022	14880	1	521	PX210370 68	20223121682	1	3	28/03/2022 08:20:44	28/03/2022 16:59:38	Interna-Não programada-Meio ambiente- Vento	220	1	5028	8,65
607 2	3	2022	14941	1	92	IU1100000 8	20223121683	1	3	28/03/2022 05:26:20	28/03/2022 10:08:57	Interna-Não programada-Meio ambiente- Vento	220	102	7508	480,4 5
607 2	3	2022	14867	2	11	AG120609 02	20223121685	1	3	28/03/2022 07:35:08	28/03/2022 11:43:00	Interna-Não programada-Meio ambiente- Vento	13800	2	8226	8,26
607 2	3	2022	14962	2	151	PK211119 47	20223121686	1	3	28/03/2022 08:21:05	28/03/2022 10:31:00	Interna-Não programada-Meio ambiente- Descarga Atmosférica	220	2	15140	4,33
607 2	3	2022	14980	2	171	SM120130 55	20223121690	1	3	28/03/2022 06:56:14	28/03/2022 11:12:00	Interna-Não programada-Meio ambiente- Vento	13800	4	13590	17,05
607 2	3	2022	14889	1	308	NE211575 38	20223121691	1	3	28/03/2022 08:22:09	28/03/2022 11:11:00	Interna-Não programada-Meio ambiente- Vento	220	1	20783	2,81
607 2	3	2022	14962	1	151	PK320459 52	20223121700	1	3	28/03/2022 08:22:54	28/03/2022 11:07:00	Interna-Não programada-Meio ambiente- Descarga Atmosférica	13800	1	15140	2,73
607 2	3	2022	14910	3	55	10034582 345	20223121702	1	3	28/03/2022 08:23:14	28/03/2022 15:59:00	Interna-Não programada-Meio ambiente- Vento	220	1	19457	7,60
607 2	3	2022	14987	2	236	VN210279 67	20223121704	1	3	28/03/2022 08:23:29	28/03/2022 10:31:00	Interna-Não programada-Meio ambiente- Descarga Atmosférica	220	1	17539	2,13
607 2	3	2022	14913	2	73	GT210578 04	20223121705	1	3	28/03/2022 08:23:31	28/03/2022 09:34:00	Interna-Não programada-Meio ambiente- Vento	220	1	15998	1,17
607 2	3	2022	14944	3	124	15000723 1	20223121707	1	3	28/03/2022 08:23:38	28/03/2022 10:53:00	Interna-Não programada-Meio ambiente- Vento	220	1	24204	2,49
607 2	3	2022	14986	2	379	IP1207726 7	20223121710	1	3	28/03/2022 08:23:56	28/03/2022 12:03:00	Interna-Não programada-Meio ambiente- Descarga Atmosférica	13800	1	2146	3,65
607 2	3	2022	14976	1	569	21300229 80	20223121716	1	3	28/03/2022 08:24:48	28/03/2022 12:06:00	Interna-Não programada-Meio ambiente- Vento	220	1	3330	3,69
607 2	3	2022	14875	1	24	BM112019 65	20223121722	1	3	28/03/2022 08:25:03	28/03/2022 16:12:59	Interna-Não programada-Meio ambiente- Vento	220	127	5388	990,4 6
607 2	3	2022	14941	32	329	MP122997 16	20223121726	1	3	28/03/2022 06:34:05	28/03/2022 13:38:00	Interna-Não programada-Meio ambiente- Descarga Atmosférica	34500	20	7508	141,3 1
607 2	3	2022	14925	1	88	IB1128468 0	20223121729	1	3	28/03/2022 08:25:36	28/03/2022 16:54:52	Interna-Não programada-Meio ambiente- Vento	220	116	18642	984,5 8
607 2	3	2022	14953	1	19	11800035 76	20223121731	1	3	28/03/2022 08:25:40	28/03/2022 15:42:00	Interna-Não programada-Meio ambiente- Vento	220	1	20567	7,27
607 2	3	2022	14944	32	124	MR122517 48RE	20223121737	1	3	28/03/2022 08:26:07	28/03/2022 14:52:00	Interna-Não programada-Meio ambiente- Vento	34500	8	24204	51,45
607 2	3	2022	15744	4	103	JT1117286 4	20223121740	1	3	28/03/2022 08:26:25	28/03/2022 10:45:55	Interna-Não programada-Meio ambiente- Descarga Atmosférica	220	147	24330	341,7 8
607 2	3	2022	14930	2	374	61017621 3	20223121743	1	3	28/03/2022 08:26:44	28/03/2022 19:06:00	Interna-Não programada-Meio ambiente- Vento	220	1	54284	10,65

607 2	3	2022	14911	1	100	FC122110 92	20223121746	1	3	28/03/2022 07:57:41	28/03/2022 11:04:00	Interna-Não programada-Meio ambiente- Descarga Atmosférica	13800	25	14991	77,63
607 2	3	2022	14889	2	359	CT120001 07	20223121750	1	3	28/03/2022 08:27:45	28/03/2022 15:41:00	Interna-Não programada-Meio ambiente- Vento	13800	20	20783	144,4 2
607 2	3	2022	14934	1	167	SX123905 80	20223121753	1	3	28/03/2022 08:28:19	28/03/2022 13:49:00	Interna-Não programada-Meio ambiente- Descarga Atmosférica	13800	3	7180	16,03
607 2	3	2022	14962	2	151	PK110000 12	20223121754	1	3	28/03/2022 06:42:39	28/03/2022 10:45:55	Interna-Não programada-Meio ambiente- Descarga Atmosférica	220	62	15140	251,3 8
607 2	3	2022	14923	1	383	AY121964 36	20223121758	1	3	28/03/2022 08:28:36	28/03/2022 13:28:00	Interna-Não programada-Meio ambiente- Descarga Atmosférica	13800	15	33033	74,85
607 2	3	2022	14984	9	176	TR111621 18	20223121767	1	3	28/03/2022 07:55:15	28/03/2022 11:09:00	Interna-Não programada-Meio ambiente- Árvore ou Vegetação	220	109	43149	351,9 8
607 2	3	2022	14934	1	167	SX122964 63	20223121777	1	3	28/03/2022 08:31:07	28/03/2022 17:01:00	Interna-Não programada-Meio ambiente- Descarga Atmosférica	13800	1	7180	8,50
607 2	3	2022	14924	1	355	TQ120000 91	20223121797	1	3	28/03/2022 08:24:31	28/03/2022 10:00:49	Interna-Não programada-Meio ambiente- Vento	13800	381	10079	611,5 0
607 2	3	2022	14924	1	355	TQ120000 91	20223121797	1	3	28/03/2022 08:24:31	28/03/2022 10:19:08	Interna-Não programada-Meio ambiente- Vento	13800	55	10079	105,0 7
607 2	3	2022	14944	4	124	MR212791 02	20223121803	1	3	28/03/2022 08:34:03	28/03/2022 13:57:00	Interna-Não programada-Meio ambiente- Vento	220	1	24204	5,38
607 2	3	2022	14945	1	185	AZ210429 47	20223121811	1	3	28/03/2022 08:34:58	28/03/2022 11:48:00	Interna-Não programada-Meio ambiente- Descarga Atmosférica	220	1	9964	3,22
607 2	3	2022	14946	2	357	13600007 96	20223121821	1	3	28/03/2022 08:36:13	28/03/2022 14:41:00	Interna-Não programada-Meio ambiente- Vento	220	1	10820	6,08
607 2	3	2022	14943	1	197	10004317 805	20223121825	1	3	28/03/2022 08:36:54	28/03/2022 10:23:00	Interna-Não programada-Meio ambiente- Vento	220	1	14290	1,77
607 2	3	2022	14922	2	83	58008433 4	20223121826	1	3	28/03/2022 08:37:00	28/03/2022 10:13:00	Interna-Não programada-Meio ambiente- Vento	220	1	10679	1,60
607 2	3	2022	15749	35	173	CX212444 97	20223121828	1	3	28/03/2022 08:37:15	28/03/2022 20:06:00	Interna-Não programada-Meio ambiente- Descarga Atmosférica	220	1	14752	11,48
607 2	3	2022	14956	2	581	10001449 107	20223121835	1	3	28/03/2022 08:38:03	28/03/2022 11:01:00	Interna-Não programada-Meio ambiente- Vento	220	1	32773	2,38
607 2	3	2022	15750	1	45	CX213423 13	20223121836	1	3	28/03/2022 07:18:57	28/03/2022 11:12:00	Interna-Não programada-Meio ambiente- Vento	220	1	6349	3,88
607 2	3	2022	14866	1	12	AR210805 61	20223121838	1	3	28/03/2022 08:38:22	28/03/2022 10:22:00	Interna-Não programada-Meio ambiente- Descarga Atmosférica	220	1	2481	1,73
607 2	3	2022	14929	4	93	IK2131092 7	20223121841	1	3	28/03/2022 08:38:49	28/03/2022 09:37:00	Interna-Não programada-Meio ambiente- Vento	220	1	19077	0,97
607 2	3	2022	14963	3	152	PO123745 20	20223121845	1	3	28/03/2022 08:38:54	28/03/2022 14:21:00	Interna-Não programada-Meio ambiente- Vento	13800	39	27411	222,3 6
607 2	3	2022	14963	3	152	PO123745 20	20223121845	1	3	28/03/2022 08:38:54	28/03/2022 17:21:00	Interna-Não programada-Meio ambiente- Vento	13800	1	27411	8,70
607 2	3	2022	14890	1	506	CT123583 18	20223121846	1	3	28/03/2022 08:39:21	28/03/2022 11:19:00	Interna-Não programada-Meio ambiente- Vento	13800	7	47179	18,63
607 2	3	2022	14978	31	216	TL1230276 6	20223121853	1	3	28/03/2022 08:06:09	28/03/2022 09:42:00	Interna-Não programada-Meio ambiente- Vento	34500	85	8771	135,7 9
607 2	3	2022	14987	2	372	LZ1220673 9	20223121854	1	3	28/03/2022 08:40:00	28/03/2022 13:07:00	Interna-Não programada-Meio ambiente- Vento	13800	1	17539	4,45
607 2	3	2022	14924	30	302	II2128379 8	20223121855	1	3	28/03/2022 08:40:00	28/03/2022 17:26:00	Interna-Não programada-Meio ambiente- Descarga Atmosférica	220	2	10079	17,53
607 2	3	2022	16491	2	348	AC213763 02	20223121860	1	3	28/03/2022 08:40:53	28/03/2022 10:41:00	Interna-Não programada-Meio ambiente- Descarga Atmosférica	220	2	17576	4,00
607 2	3	2022	16485	31	576	PU123234 78	20223121864	1	3	28/03/2022 08:41:30	28/03/2022 15:56:00	Interna-Não programada-Meio ambiente- Vento	34500	5	5138	36,21
607 2	3	2022	16483	1	266	10027470 502	20223121872	1	3	28/03/2022 08:43:13	28/03/2022 16:37:00	Interna-Não programada-Meio ambiente- Vento	220	1	7471	7,90

607 2	3	2022	14923	32	85	ME120889 22	20223121875	1	3	28/03/2022 08:43:40	28/03/2022 10:56:12	Interna-Não programada-Meio ambiente- Descarga Atmosférica	34500	17	33033	37,55
607 2	3	2022	14969	5	587	63048630 0	20223121880	1	3	28/03/2022 08:44:32	28/03/2022 16:49:00	Interna-Não programada-Meio ambiente- Vento	220	1	40857	8,07
607 2	3	2022	14963	2	414	PO123207 61	20223121883	1	3	28/03/2022 08:44:45	28/03/2022 12:40:00	Interna-Não programada-Meio ambiente- Descarga Atmosférica	13800	1	27411	3,92
607 2	3	2022	14908	12	58	SW103953 97	20223121884	1	3	28/03/2022 08:41:40	28/03/2022 08:48:44	Interna-Não programada-Meio ambiente- Vento	13800	303	44563	35,69
607 2	3	2022	14908	12	58	SW103953 97	20223121884	1	3	28/03/2022 08:55:00	28/03/2022 12:10:33	Interna-Não programada-Meio ambiente- Vento	13800	294	44563	958,1 9
607 2	3	2022	14908	12	58	SW103953 97	20223121884	1	3	28/03/2022 08:55:00	28/03/2022 17:02:47	Interna-Não programada-Meio ambiente- Vento	13800	9	44563	73,17
607 2	3	2022	16477	1	75	GA123955 24	20223121887	1	3	28/03/2022 07:19:46	28/03/2022 15:01:25	Interna-Não programada-Meio ambiente- Vento	13800	126	7266	969,4 6
607 2	3	2022	16477	1	75	GA123955 24	20223121887	1	3	28/03/2022 07:19:46	28/03/2022 16:36:06	Interna-Não programada-Meio ambiente- Vento	13800	67	7266	621,2 4
607 2	3	2022	15747	3	148	46003368 2	20223121891	1	3	28/03/2022 08:46:14	28/03/2022 11:20:00	Interna-Não programada-Meio ambiente- Vento	220	1	14883	2,56
607 2	3	2022	14982	6	489	10034911 330	20223121897	1	3	28/03/2022 08:47:02	28/03/2022 10:13:00	Interna-Não programada-Meio ambiente- Vento	220	1	35863	1,43
607 2	3	2022	14944	4	124	MR120003 44	20223121902	1	3	28/03/2022 06:40:46	28/03/2022 11:44:28	Interna-Não programada-Meio ambiente- Vento	13800	30	24204	151,8 5
607 2	3	2022	14944	4	124	MR120003 44	20223121902	1	3	28/03/2022 06:40:46	28/03/2022 19:15:13	Interna-Não programada-Meio ambiente- Vento	13800	1	24204	12,57
607 2	3	2022	14944	4	124	MR120003 44	20223121902	1	3	28/03/2022 18:03:21	28/03/2022 19:15:13	Interna-Não programada-Meio ambiente- Vento	13800	1	24204	1,20
607 2	3	2022	14981	10	585	16021927	20223121906	1	3	28/03/2022 08:49:27	28/03/2022 13:24:00	Interna-Não programada-Meio ambiente- Vento	220	1	54784	4,58
607 2	3	2022	14881	32	30	CP122457 54	20223121909	1	3	28/03/2022 07:26:36	28/03/2022 12:00:00	Interna-Não programada-Meio ambiente- Descarga Atmosférica	34500	6	11868	27,34
607 2	3	2022	14944	1	426	PK212873 39	20223121916	1	3	28/03/2022 08:38:38	28/03/2022 14:56:00	Interna-Não programada-Meio ambiente- Vento	220	14	24204	88,05
607 2	3	2022	16478	2	350	AO121292 58	20223121919	1	3	28/03/2022 08:51:20	28/03/2022 19:12:00	Interna-Não programada-Meio ambiente- Vento	13800	16	8729	165,5 1
607 2	3	2022	14973	1	133	NM21184 708	20223121921	1	3	28/03/2022 08:51:31	28/03/2022 11:22:00	Interna-Não programada-Meio ambiente- Vento	220	1	12028	2,51
607 2	3	2022	16487	2	63	14982444	20223121926	1	3	28/03/2022 08:51:48	28/03/2022 14:43:00	Interna-Não programada-Meio ambiente- Vento	220	1	42371	5,85
607 2	3	2022	14944	4	124	MR110000 51	20223121927	1	3	28/03/2022 06:51:53	28/03/2022 09:56:00	Interna-Não programada-Meio ambiente- Descarga Atmosférica	220	124	24204	380,5 1
607 2	3	2022	14956	2	581	MY213743 57	20223121931	1	3	28/03/2022 08:52:12	28/03/2022 10:28:00	Interna-Não programada-Meio ambiente- Vento	220	2	32773	3,19
607 2	3	2022	14969	7	160	63006869 0	20223121935	1	3	28/03/2022 08:52:48	28/03/2022 12:40:00	Interna-Não programada-Meio ambiente- Vento	220	1	40857	3,79
607 2	3	2022	16490	2	59	GN110008 83	20223121943	1	3	28/03/2022 08:54:05	28/03/2022 17:30:00	Interna-Não programada-Meio ambiente- Árvore ou Vegetação	220	82	21678	705,0 9
607 2	3	2022	14945	1	185	AZ210351 90	20223121947	1	3	28/03/2022 08:54:33	28/03/2022 15:07:00	Interna-Não programada-Meio ambiente- Vento	220	2	9964	12,41
607 2	3	2022	16477	2	75	GA120000 01RE	20223121948	1	3	28/03/2022 08:54:34	28/03/2022 17:29:00	Interna-Não programada-Meio ambiente- Descarga Atmosférica	13800	96	7266	823,0 9
607 2	3	2022	14865	1	128	NZ212229 07	20223121949	1	3	28/03/2022 08:54:38	28/03/2022 16:56:00	Interna-Não programada-Meio ambiente- Descarga Atmosférica	220	1	17707	8,02
607 2	3	2022	14918	31	123	ND211598 84	20223121954	1	3	28/03/2022 08:55:11	28/03/2022 12:49:00	Interna-Não programada-Meio ambiente- Vento	220	1	33592	3,90
607 2	3	2022	14969	3	587	63034456 5	20223121955	1	3	28/03/2022 08:55:13	28/03/2022 14:58:00	Interna-Não programada-Meio ambiente- Vento	220	1	40857	6,05

607 2	3	2022	15732	1	390	SW120790 60	20223121957	1	3	28/03/2022 08:27:44	28/03/2022 10:33:00	Interna-Não programada-Meio ambiente- Descarga Atmosférica	13800	117	15649	244,2 7
607 2	3	2022	14893	31	243	DJ1216406 5	20223121960	1	3	28/03/2022 08:56:05	28/03/2022 10:58:00	Interna-Não programada-Meio ambiente- Descarga Atmosférica	34500	2	5160	4,06
607 2	3	2022	14944	3	124	MR123898 75	20223121961	1	3	28/03/2022 06:40:31	28/03/2022 12:44:08	Interna-Não programada-Meio ambiente- Vento	13800	8	24204	48,48
607 2	3	2022	14979	1	202	10032689 592	20223121962	1	3	28/03/2022 08:56:26	28/03/2022 11:59:00	Interna-Não programada-Meio ambiente- Vento	220	1	17385	3,04
607 2	3	2022	14893	2	243	10035102 479	20223121963	1	3	28/03/2022 08:56:29	28/03/2022 12:35:00	Interna-Não programada-Meio ambiente- Vento	220	1	5160	3,64
607 2	3	2022	14980	2	171	83008265 7	20223121970	1	3	28/03/2022 08:57:34	28/03/2022 14:22:00	Interna-Não programada-Meio ambiente- Vento	220	1	13590	5,41
607 2	3	2022	14911	1	71	GS122239 95	20223121972	1	3	28/03/2022 08:57:54	28/03/2022 11:11:00	Interna-Não programada-Meio ambiente- Descarga Atmosférica	13800	5	14991	11,09
607 2	3	2022	16482	1	577	SH184182 26TS	20223121975	1	3	28/03/2022 08:18:14	28/03/2022 14:24:23	Interna-Não programada-Meio ambiente- Descarga Atmosférica	13800	42	16719	256,3 1
607 2	3	2022	16482	1	577	SH184182 26TS	20223121975	1	3	28/03/2022 08:18:14	28/03/2022 15:23:55	Interna-Não programada-Meio ambiente- Descarga Atmosférica	13800	13	16719	92,23
607 2	3	2022	14987	2	236	SV212777 82	20223121976	1	3	28/03/2022 08:58:11	28/03/2022 11:27:00	Interna-Não programada-Meio ambiente- Vento	220	1	17539	2,48
607 2	3	2022	14924	1	306	IC1221995 1	20223121977	1	3	28/03/2022 07:01:49	28/03/2022 11:08:00	Interna-Não programada-Meio ambiente- Descarga Atmosférica	13800	16	10079	65,65
607 2	3	2022	16489	1	422	PJ1201297 2	20223121981	1	3	28/03/2022 08:59:40	28/03/2022 11:09:00	Interna-Não programada-Meio ambiente- Vento	13800	6	10514	12,93
607 2	3	2022	14944	4	124	MR110000 01	20223121988	1	3	28/03/2022 08:59:46	28/03/2022 12:19:39	Interna-Não programada-Meio ambiente- Vento	220	63	24204	209,8 8
607 2	3	2022	14982	3	489	CN112481 71	20223122012	1	3	28/03/2022 09:03:30	28/03/2022 14:44:00	Interna-Não programada-Meio ambiente- Vento	220	97	35863	550,4 7
607 2	3	2022	14890	2	34	CT120774 35	20223122015	1	3	28/03/2022 09:04:18	28/03/2022 15:35:00	Interna-Não programada-Meio ambiente- Vento	13800	6	47179	39,07
607 2	3	2022	14955	2	384	69037655 8	20223122033	1	3	28/03/2022 09:06:20	28/03/2022 12:22:00	Interna-Não programada-Meio ambiente- Vento	220	1	5718	3,26
607 2	3	2022	14898	2	50	ED211277 94	20223122054	1	3	28/03/2022 09:10:47	28/03/2022 11:45:00	Interna-Não programada-Meio ambiente- Vento	220	1	12605	2,57
607 2	3	2022	14943	3	197	IH2113244 4	20223122063	1	3	28/03/2022 06:22:33	28/03/2022 12:53:00	Interna-Não programada-Meio ambiente- Vento	220	1	14290	6,51
607 2	3	2022	14931	3	98	PX123055 93	20223122069	1	3	28/03/2022 07:54:11	29/03/2022 10:36:00	Interna-Não programada-Meio ambiente- Vento	13800	14	19551	373,7 6
607 2	3	2022	14962	2	151	PK112127 07	20223122080	1	3	28/03/2022 09:15:18	28/03/2022 16:46:21	Interna-Não programada-Meio ambiente- Vento	220	3	15140	22,55
607 2	3	2022	14982	6	489	CN212465 95	20223122106	1	3	28/03/2022 09:18:29	28/03/2022 13:25:27	Interna-Não programada-Meio ambiente- Vento	220	2	35863	8,23
607 2	3	2022	14982	6	489	CN212465 95	20223122106	1	3	28/03/2022 13:23:58	28/03/2022 19:01:00	Interna-Não programada-Meio ambiente- Vento	220	38	35863	213,4 5
607 2	3	2022	14898	1	125	10018381 713	20223122110	1	3	28/03/2022 09:19:15	28/03/2022 12:47:00	Interna-Não programada-Meio ambiente- Vento	220	1	12605	3,46
607 2	3	2022	14944	1	294	MR121332 55	20223122114	1	3	28/03/2022 06:50:35	28/03/2022 12:11:00	Interna-Não programada-Meio ambiente- Descarga Atmosférica	13800	12	24204	64,08
607 2	3	2022	16489	1	422	PJ1203012 7	20223122174	1	3	28/03/2022 09:27:30	28/03/2022 16:21:00	Interna-Não programada-Meio ambiente- Descarga Atmosférica	13800	7	10514	48,24
607 2	3	2022	15741	9	420	LG114267 43	20223122207	1	3	28/03/2022 07:40:55	28/03/2022 10:55:00	Interna-Não programada-Meio ambiente- Vento	220	12	85147	38,82
607 2	3	2022	16475	2	453	LG114267 43	20223122207	1	3	28/03/2022 07:40:55	28/03/2022 10:55:00	Interna-Não programada-Meio ambiente- Vento	220	1	49277	3,23
607 2	3	2022	14918	31	123	ND120513 36	20223122208	1	3	28/03/2022 08:51:42	28/03/2022 11:53:00	Interna-Não programada-Meio ambiente- Vento	34500	7	33592	21,15

607 2	3	2022	14921	2	169	BZ123013 85	20223122210	1	3	28/03/2022 07:45:19	28/03/2022 13:16:00	Interna-Não programada-Meio ambiente- Vento	13800	6	11909	33,07
607 2	3	2022	14909	1	585	GN111930 40	20223122214	1	3	28/03/2022 06:31:43	28/03/2022 11:59:00	Interna-Não programada-Meio ambiente- Árvore ou Vegetação	220	9	39460	49,09
607 2	3	2022	14909	1	585	GN112462 39	20223122215	1	3	28/03/2022 06:58:33	28/03/2022 10:50:00	Interna-Não programada-Meio ambiente- Descarga Atmosférica	220	7	39460	27,00
607 2	3	2022	15748	2	188	OZ213393 47	20223122218	1	3	28/03/2022 09:33:12	28/03/2022 13:03:00	Interna-Não programada-Meio ambiente- Descarga Atmosférica	220	1	11701	3,50
607 2	3	2022	14924	2	306	IC1225077 1	20223122236	1	3	28/03/2022 08:26:50	28/03/2022 12:36:00	Interna-Não programada-Meio ambiente- Descarga Atmosférica	13800	9	10079	37,38
607 2	3	2022	14912	2	395	AD121011 45	20223122252	1	3	28/03/2022 08:14:36	28/03/2022 16:55:00	Interna-Não programada-Meio ambiente- Vento	13800	65	6756	563,7 7
607 2	3	2022	15732	3	220	HD123729 43	20223122255	1	3	28/03/2022 08:29:02	28/03/2022 11:38:00	Interna-Não programada-Meio ambiente- Descarga Atmosférica	13800	19	15649	59,84
607 2	3	2022	14988	1	181	10021247 879	20223122267	1	3	28/03/2022 09:39:22	29/03/2022 12:44:00	Interna-Não programada-Meio ambiente- Vento	220	1	4300	27,08
607 2	3	2022	14944	4	124	MR310604 27	20223122282	1	3	28/03/2022 09:42:03	28/03/2022 12:19:00	Interna-Não programada-Meio ambiente- Descarga Atmosférica	220	1	24204	2,62
607 2	3	2022	14913	3	73	GT120001 27	20223122291	1	3	28/03/2022 07:05:28	28/03/2022 12:02:00	Interna-Não programada-Meio ambiente- Vento	13800	34	15998	168,0 4
607 2	3	2022	14964	3	156	GB122957 39	20223122298	1	3	28/03/2022 08:30:44	28/03/2022 22:17:00	Interna-Não programada-Meio ambiente- Vento	13800	4	27503	55,08
607 2	3	2022	14944	32	124	MR122690 61	20223122316	1	3	28/03/2022 09:43:25	28/03/2022 14:19:00	Interna-Não programada-Meio ambiente- Descarga Atmosférica	34500	4	24204	18,37
607 2	3	2022	14892	2	37	CZ120000 20	20223122332	1	3	28/03/2022 04:57:08	28/03/2022 11:15:00	Interna-Não programada-Meio ambiente- Descarga Atmosférica	13800	5	3934	31,49
607 2	3	2022	14972	2	363	JS2134481 0	20223122340	1	3	28/03/2022 09:53:52	29/03/2022 07:56:00	Interna-Não programada-Meio ambiente- Descarga Atmosférica	220	1	2353	22,04
607 2	3	2022	14908	8	58	GN110025 40	20223122343	1	3	28/03/2022 06:38:09	28/03/2022 10:39:00	Interna-Não programada-Meio ambiente- Vento	220	69	44563	276,9 8
607 2	3	2022	14944	1	426	MR112268 43	20223122351	1	3	28/03/2022 06:20:12	28/03/2022 11:38:00	Interna-Não programada-Meio ambiente- Vento	220	10	24204	52,97
607 2	3	2022	14896	1	524	SQ211162 50	20223122354	1	3	28/03/2022 09:56:47	28/03/2022 12:34:00	Interna-Não programada-Meio ambiente- Descarga Atmosférica	220	2	4325	5,24
607 2	3	2022	14986	1	379	UT121595 91	20223122367	1	3	28/03/2022 09:09:38	28/03/2022 14:04:00	Interna-Não programada-Meio ambiente- Descarga Atmosférica	13800	3	2146	14,72
607 2	3	2022	14978	32	216	JL1221837 3	20223122382	1	3	28/03/2022 06:45:09	28/03/2022 12:53:00	Interna-Não programada-Meio ambiente- Vento	34500	138	8771	846,0 6
607 2	3	2022	14978	32	216	JL1221837 3	20223122382	1	3	28/03/2022 06:45:09	29/03/2022 03:30:00	Interna-Não programada-Meio ambiente- Vento	34500	1	8771	20,75
607 2	3	2022	14939	1	207	SE1218246 4	20223122467	1	3	28/03/2022 08:43:18	28/03/2022 18:47:00	Interna-Não programada-Meio ambiente- Descarga Atmosférica	13800	9	13765	90,55
607 2	3	2022	14917	1	123	IA1239410 8	20223122546	1	3	28/03/2022 08:19:21	28/03/2022 17:11:00	Interna-Não programada-Meio ambiente- Vento	13800	6	6209	53,16
607 2	3	2022	14941	1	475	IU1226000 1	20223122579	1	3	28/03/2022 07:30:28	28/03/2022 20:45:00	Interna-Não programada-Meio ambiente- Vento	13800	3	7508	39,73
607 2	3	2022	16491	1	17	AI1237718 7	20223122602	1	3	28/03/2022 07:34:19	28/03/2022 14:26:00	Interna-Não programada-Meio ambiente- Descarga Atmosférica	13800	12	17576	82,34
607 2	3	2022	14964	3	156	QI3225569 2	20223122629	1	3	28/03/2022 08:46:20	29/03/2022 04:47:00	Interna-Não programada-Meio ambiente- Descarga Atmosférica	13800	27	27503	540,3 0
607 2	3	2022	14963	2	414	PO184284 07TS	20223122671	1	3	28/03/2022 08:36:19	28/03/2022 22:26:00	Interna-Não programada-Meio ambiente- Descarga Atmosférica	13800	92	27411	1272, 18
607 2	3	2022	16491	1	335	CO123323 64	20223122732	1	3	28/03/2022 08:39:30	28/03/2022 13:14:00	Interna-Não programada-Meio ambiente- Vento	13800	3	17576	13,73
607 2	3	2022	14898	1	125	IY1216976 2	20223122962	1	3	28/03/2022 09:27:55	28/03/2022 15:53:00	Interna-Não programada-Meio ambiente- Vento	13800	83	12605	532,7 0

607 2	3	2022	16484	2	416	RV122962 39	20223122981	1	3	28/03/2022 08:24:55	28/03/2022 15:25:00	Interna-Não programada-Meio ambiente- Vento	13800	2	6593	14,00
607 2	3	2022	14964	1	156	QI1214424 2	20223123057	1	3	28/03/2022 07:15:26	28/03/2022 13:50:00	Interna-Não programada-Meio ambiente- Vento	13800	4	27503	26,30
607 2	3	2022	14909	20	58	GN111049 55	20223123068	1	3	28/03/2022 06:45:01	28/03/2022 14:42:00	Interna-Não programada-Meio ambiente- Vento	220	19	39460	151,0 4
607 2	3	2022	14868	1	16	DI1226003 9	20223123096	1	3	28/03/2022 07:36:43	29/03/2022 10:40:00	Interna-Não programada-Meio ambiente- Vento	13800	10	2350	270,5 5
607 2	3	2022	14964	31	156	QI2129831 7	20223123107	1	3	28/03/2022 08:26:12	28/03/2022 15:57:00	Interna-Não programada-Meio ambiente- Vento	220	1	27503	7,51
607 2	3	2022	14916	31	209	SD121922 49	20223123165	1	3	28/03/2022 08:17:55	28/03/2022 17:03:00	Interna-Não programada-Meio ambiente- Vento	34500	15	19178	131,2 7
607 2	3	2022	14876	2	458	GT120082 06	20223123398	1	3	28/03/2022 08:09:10	29/03/2022 11:33:00	Interna-Não programada-Meio ambiente- Vento	13800	10	10258	273,9 7
607 2	3	2022	14876	2	458	GT120082 06	20223123398	1	3	28/03/2022 08:09:10	29/03/2022 14:04:00	Interna-Não programada-Meio ambiente- Vento	13800	6	10258	179,4 8
607 2	3	2022	14958	3	146	PJ1200021 3	20223123503	1	3	28/03/2022 09:15:26	28/03/2022 18:12:00	Interna-Não programada-Meio ambiente- Descarga Atmosférica	13800	9	11636	80,48
607 2	3	2022	15750	1	45	CX122360 26	20223123728	1	3	28/03/2022 08:48:09	28/03/2022 17:28:00	Interna-Não programada-Meio ambiente- Vento	13800	6	6349	51,99
607 2	3	2022	14945	2	127	NA210572 25	20223123851	1	3	28/03/2022 08:07:46	28/03/2022 23:38:00	Interna-Não programada-Meio ambiente- Vento	220	1	9964	15,50
607 2	3	2022	14980	2	495	BX123646 15	20223123914	1	3	28/03/2022 05:55:35	29/03/2022 00:51:00	Interna-Não programada-Meio ambiente- Vento	13800	18	13590	340,6 2
607 2	3	2022	14913	3	73	GT211909 79	20223125493	1	3	28/03/2022 06:07:08	29/03/2022 08:15:00	Interna-Não programada-Meio ambiente- Vento	220	1	15998	26,13
607 2	3	2022	14922	2	83	830204	20223136364	1	3	27/03/2022 15:48:00	27/03/2022 15:55:00	Interna-Não programada-Meio ambiente- Vento	13800	6303	10679	735,3 5
607 2	3	2022	14922	1	83	830204	20223136364	1	3	27/03/2022 15:48:00	27/03/2022 15:55:00	Interna-Não programada-Meio ambiente- Vento	13800	125	10679	14,58
607 2	3	2022	14922	1	83	830204	20223136364	1	3	27/03/2022 15:48:00	27/03/2022 15:55:50	Interna-Não programada-Meio ambiente- Vento	13800	671	10679	87,60
607 2	3	2022	14922	1	83	830204	20223136364	1	3	27/03/2022 15:48:00	27/03/2022 16:02:59	Interna-Não programada-Meio ambiente- Vento	13800	1802	10679	450,0 0
607 2	3	2022	14922	1	83	830204	20223136364	1	3	27/03/2022 15:48:00	27/03/2022 16:10:31	Interna-Não programada-Meio ambiente- Vento	13800	709	10679	266,0 7
607 2	3	2022	14922	1	83	830204	20223136364	1	3	27/03/2022 15:48:00	27/03/2022 16:55:21	Interna-Não programada-Meio ambiente- Vento	13800	435	10679	488,2 9
607 2	3	2022	14922	1	83	830204	20223136364	1	3	27/03/2022 15:48:00	27/03/2022 23:19:22	Interna-Não programada-Meio ambiente- Vento	13800	72	10679	541,6 4
607 2	3	2022	14972	1	363	36301	20223136370	1	3	27/03/2022 17:15:00	27/03/2022 17:18:00	Interna-Não programada-Meio ambiente- Vento	13800	625	2353	31,25
607 2	3	2022	14972	2	363	36301	20223136370	1	3	27/03/2022 17:15:00	27/03/2022 17:18:00	Interna-Não programada-Meio ambiente- Vento	13800	535	2353	26,75
607 2	3	2022	14972	3	162	36301	20223136370	1	3	27/03/2022 17:15:00	27/03/2022 17:18:00	Interna-Não programada-Meio ambiente- Vento	13800	331	2353	16,55
607 2	3	2022	14972	1	162	36301	20223136370	1	3	27/03/2022 17:15:00	27/03/2022 17:18:00	Interna-Não programada-Meio ambiente- Vento	13800	75	2353	3,75
607 2	3	2022	14944	2	426	36301	20223136370	1	3	27/03/2022 17:15:00	27/03/2022 17:18:00	Interna-Não programada-Meio ambiente- Vento	13800	37	24204	1,85
607 2	3	2022	14958	1	363	36301	20223136370	1	3	27/03/2022 17:15:00	27/03/2022 17:18:00	Interna-Não programada-Meio ambiente- Vento	13800	2	11636	0,10
607 2	3	2022	14944	3	124	1240234	20223136372	1	3	27/03/2022 17:18:00	27/03/2022 17:21:00	Interna-Não programada-Meio ambiente- Vento	13800	8195	24204	409,7 5
607 2	3	2022	14944	1	294	1240234	20223136372	1	3	27/03/2022 17:18:00	27/03/2022 17:21:00	Interna-Não programada-Meio ambiente- Vento	13800	78	24204	3,90

607 2	3	2022	14944	31	124	1240234	20223136372	1	3	27/03/2022 17:18:00	27/03/2022 17:21:00	Interna-Não programada-Meio ambiente- Vento	13800	1	24204	0,05
607 2	3	2022	14944	1	124	1240234	20223136372	1	3	27/03/2022 17:18:00	27/03/2022 19:22:29	Interna-Não programada-Meio ambiente- Vento	13800	98	24204	203,3 2
607 2	3	2022	14944	1	124	1240234	20223136372	1	3	27/03/2022 17:18:00	27/03/2022 19:23:51	Interna-Não programada-Meio ambiente- Vento	13800	184	24204	385,9 4
607 2	3	2022	14972	1	363	36301	20223136378	1	3	27/03/2022 17:20:00	27/03/2022 17:27:00	Interna-Não programada-Meio ambiente- Vento	13800	625	2353	72,92
607 2	3	2022	14972	2	363	36301	20223136378	1	3	27/03/2022 17:20:00	27/03/2022 17:27:00	Interna-Não programada-Meio ambiente- Vento	13800	535	2353	62,42
607 2	3	2022	14972	3	162	36301	20223136378	1	3	27/03/2022 17:20:00	27/03/2022 17:27:00	Interna-Não programada-Meio ambiente- Vento	13800	331	2353	38,62
607 2	3	2022	14972	1	162	36301	20223136378	1	3	27/03/2022 17:20:00	27/03/2022 17:27:00	Interna-Não programada-Meio ambiente- Vento	13800	75	2353	8,75
607 2	3	2022	14944	2	426	36301	20223136378	1	3	27/03/2022 17:20:00	27/03/2022 17:27:00	Interna-Não programada-Meio ambiente- Vento	13800	37	24204	4,32
607 2	3	2022	14958	1	363	36301	20223136378	1	3	27/03/2022 17:20:00	27/03/2022 17:27:00	Interna-Não programada-Meio ambiente- Vento	13800	2	11636	0,23
607 2	3	2022	14910	2	55	33202	20223136379	1	3	27/03/2022 15:05:00	27/03/2022 15:08:00	Interna-Não programada-Meio ambiente- Vento	13800	6785	19457	339,2 5
607 2	3	2022	14910	3	55	33202	20223136379	1	3	27/03/2022 15:05:00	27/03/2022 15:08:00	Interna-Não programada-Meio ambiente- Vento	13800	6658	19457	332,9 0
607 2	3	2022	14910	1	55	33202	20223136379	1	3	27/03/2022 15:05:00	27/03/2022 15:08:00	Interna-Não programada-Meio ambiente- Vento	13800	5725	19457	286,2 5
607 2	3	2022	16477	1	75	33202	20223136379	1	3	27/03/2022 15:05:00	27/03/2022 15:08:00	Interna-Não programada-Meio ambiente- Vento	13800	4485	7266	224,2 5
607 2	3	2022	16477	2	75	33202	20223136379	1	3	27/03/2022 15:05:00	27/03/2022 15:08:00	Interna-Não programada-Meio ambiente- Vento	13800	2777	7266	138,8 5
607 2	3	2022	16478	1	332	33202	20223136379	1	3	27/03/2022 15:05:00	27/03/2022 15:08:00	Interna-Não programada-Meio ambiente- Vento	13800	2009	8729	100,4 5
607 2	3	2022	16478	1	350	33202	20223136379	1	3	27/03/2022 15:05:00	27/03/2022 15:08:00	Interna-Não programada-Meio ambiente- Vento	13800	1749	8729	87,45
607 2	3	2022	16478	1	466	33202	20223136379	1	3	27/03/2022 15:05:00	27/03/2022 15:08:00	Interna-Não programada-Meio ambiente- Vento	13800	758	8729	37,90
607 2	3	2022	16478	2	332	33202	20223136379	1	3	27/03/2022 15:05:00	27/03/2022 15:08:00	Interna-Não programada-Meio ambiente- Vento	13800	361	8729	18,05
607 2	3	2022	16478	2	466	33202	20223136379	1	3	27/03/2022 15:05:00	27/03/2022 15:08:00	Interna-Não programada-Meio ambiente- Vento	13800	128	8729	6,40
607 2	3	2022	16478	33	75	33202	20223136379	1	3	27/03/2022 15:05:00	27/03/2022 15:08:00	Interna-Não programada-Meio ambiente- Vento	13800	19	8729	0,95
607 2	3	2022	16478	34	75	33202	20223136379	1	3	27/03/2022 15:05:00	27/03/2022 15:08:00	Interna-Não programada-Meio ambiente- Vento	13800	9	8729	0,45
607 2	3	2022	14984	1	176	1760214	20223138689	1	3	27/03/2022 07:39:49	27/03/2022 07:46:21	Interna-Não programada-Meio ambiente- Vento	13800	5700	43149	620,6 7
607 2	3	2022	14984	1	176	1760214	20223138689	1	3	27/03/2022 07:39:49	27/03/2022 08:38:46	Interna-Não programada-Meio ambiente- Vento	13800	264	43149	259,3 8
607 2	3	2022	14982	4	489	SCA-TR3	20223138729	1	3	27/03/2022 18:51:09	27/03/2022 18:55:28	Interna-Não programada-Meio ambiente- Vento	13800	1790	35863	128,7 8
607 2	3	2022	16489	4	32	SCA-TR3	20223138729	1	3	27/03/2022 18:51:09	27/03/2022 18:55:28	Interna-Não programada-Meio ambiente- Vento	13800	1134	10514	81,58
607 2	3	2022	14982	4	489	SCA-TR3	20223138729	1	3	27/03/2022 18:51:09	27/03/2022 18:55:49	Interna-Não programada-Meio ambiente- Vento	13800	175	35863	13,61
607 2	3	2022	14982	3	489	SCA-TR3	20223138729	1	3	27/03/2022 18:51:09	27/03/2022 18:57:02	Interna-Não programada-Meio ambiente- Vento	13800	1626	35863	159,4 4
607 2	3	2022	14982	4	489	SCA-TR3	20223138729	1	3	27/03/2022 18:51:09	27/03/2022 18:57:34	Interna-Não programada-Meio ambiente- Vento	13800	1109	35863	118,6 0



607 2	3	2022	14982	3	489	SCA-TR3	20223138729	1	3	27/03/2022 18:51:09	27/03/2022 18:57:48	Interna-Não programada-Meio ambiente-Vento	13800	3782	35863	419,1 7
607 2	3	2022	14982	6	489	SCA-TR3	20223138729	1	3	27/03/2022 18:51:09	27/03/2022 18:57:49	Interna-Não programada-Meio ambiente-Vento	13800	9256	35863	1028, 44
607 2	3	2022	14982	4	489	SCA-TR3	20223138729	1	3	27/03/2022 18:51:09	27/03/2022 18:57:49	Interna-Não programada-Meio ambiente-Vento	13800	1582	35863	175,7 8
607 2	3	2022	16489	4	489	SCA-TR3	20223138729	1	3	27/03/2022 18:51:09	27/03/2022 18:57:49	Interna-Não programada-Meio ambiente-Vento	13800	175	10514	19,44
607 2	3	2022	14982	3	489	SCA-TR3	20223138729	1	3	27/03/2022 18:51:09	27/03/2022 18:59:12	Interna-Não programada-Meio ambiente-Vento	13800	1907	35863	255,8 6
607 2	3	2022	14982	3	489	SCA-TR3	20223138729	1	3	27/03/2022 18:51:09	27/03/2022 18:59:33	Interna-Não programada-Meio ambiente-Vento	13800	862	35863	120,6 8
607 2	3	2022	14982	3	489	SCA-TR3	20223138729	1	3	27/03/2022 18:51:09	27/03/2022 19:02:19	Interna-Não programada-Meio ambiente-Vento	13800	356	35863	66,26
607 2	3	2022	14883	3	489	SCA-TR3	20223138729	1	3	27/03/2022 18:51:09	27/03/2022 19:02:19	Interna-Não programada-Meio ambiente-Vento	13800	103	19940	19,17
607 2	3	2022	14982	3	489	SCA-TR3	20223138729	1	3	27/03/2022 18:51:09	27/03/2022 19:04:28	Interna-Não programada-Meio ambiente-Vento	13800	627	35863	139,1 6
607 2	3	2022	14982	1	489	SCA-TR3	20223138729	1	3	27/03/2022 18:51:09	27/03/2022 19:37:26	Interna-Não programada-Meio ambiente-Vento	13800	5828	35863	4495, 65
607 2	3	2022	14920	1	489	SCA-TR3	20223138729	1	3	27/03/2022 18:51:09	27/03/2022 19:37:26	Interna-Não programada-Meio ambiente-Vento	13800	2	14606	1,54
607 2	3	2022	16489	4	32	SCA-TR3	20223138729	1	3	27/03/2022 18:51:09	27/03/2022 19:37:26	Interna-Não programada-Meio ambiente-Vento	13800	1	10514	0,77
607 2	3	2022	14982	2	489	SCA-TR3	20223138729	1	3	27/03/2022 18:51:09	27/03/2022 19:37:45	Interna-Não programada-Meio ambiente-Vento	13800	3560	35863	2764, 93
607 2	3	2022	14982	4	489	SCA-TR3	20223138729	1	3	27/03/2022 18:51:09	27/03/2022 19:37:46	Interna-Não programada-Meio ambiente-Vento	13800	1884	35863	1463, 76
607 2	3	2022	14982	5	489	SCA-TR3	20223138729	1	3	27/03/2022 18:51:09	27/03/2022 19:39:09	Interna-Não programada-Meio ambiente-Vento	13800	1246	35863	996,8 0
607 2	3	2022	14982	4	489	SCA-TR3	20223138729	1	3	27/03/2022 18:51:09	28/03/2022 02:28:31	Interna-Não programada-Meio ambiente-Vento	13800	1	35863	7,62
607 2	3	2022	14982	6	489	SCA-TR3	20223138729	1	3	27/03/2022 18:58:51	27/03/2022 19:37:46	Interna-Não programada-Meio ambiente-Vento	13800	9256	35863	6003, 54
607 2	3	2022	14982	4	489	SCA-TR3	20223138729	1	3	27/03/2022 18:58:51	27/03/2022 19:37:46	Interna-Não programada-Meio ambiente-Vento	13800	1218	35863	790,0 1
607 2	3	2022	14982	3	489	SCA-TR3	20223138729	1	3	27/03/2022 19:15:55	27/03/2022 19:38:27	Interna-Não programada-Meio ambiente-Vento	13800	627	35863	235,4 7
607 2	3	2022	14982	5	489	SCA-TR3	20223138729	1	3	27/03/2022 20:45:12	27/03/2022 20:59:43	Interna-Não programada-Meio ambiente-Vento	13800	1189	35863	287,6 7
607 2	3	2022	14982	5	489	SCA-TR3	20223138729	1	3	27/03/2022 20:45:12	28/03/2022 12:08:00	Interna-Não programada-Meio ambiente-Vento	13800	57	35863	876,6 6

## **ANEXO II - Laudo meteorológico**

CLIMATEMPO

**Lauda Meteorológico de Evento Climático -  
ENEL Goiás - 26 de março de 2022**

São Paulo, SP, Brasil

Abril de 2022

## Sumário

<b>1</b>	<b>ANÁLISE DE EVENTO METEOROLÓGICO</b> . . . . .	<b>2</b>
1.1	Descrição do Evento . . . . .	2
1.2	Abrangência do Evento . . . . .	5
<b>2</b>	<b>CLASSIFICAÇÃO COBRADE</b> . . . . .	<b>12</b>
<b>3</b>	<b>RESUMO DO EVENTO</b> . . . . .	<b>13</b>
<b>4</b>	<b>REFERÊNCIAS</b> . . . . .	<b>18</b>

# 1 Análise de Evento Meteorológico

## 1.1 Descrição do Evento

Na figura a seguir é apresentada a área de concessão da ENEL DISTRIBUIÇÃO GOIÁS, dividida em regiões, a serem analisadas neste relatório.

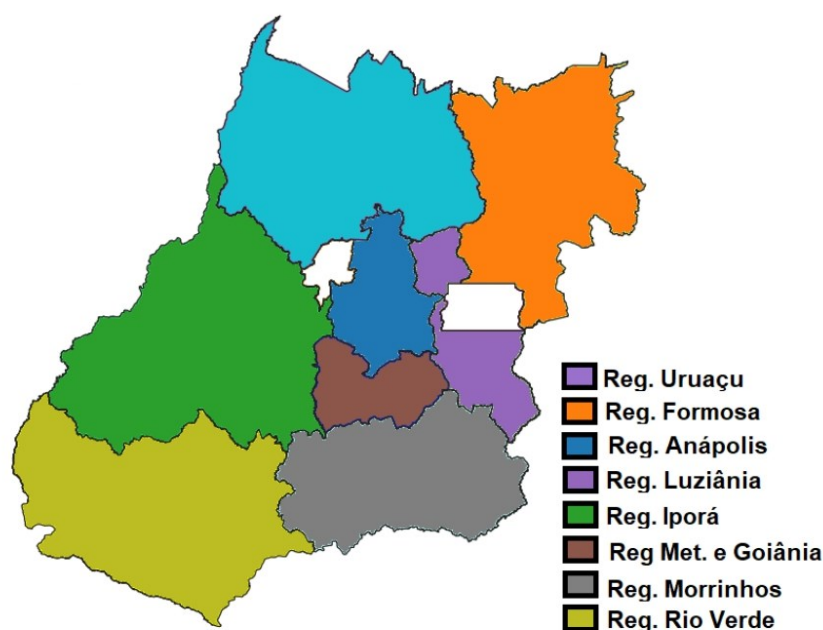


Figura 1 – Regiões atendidas pela ENEL Goiás.

A atuação de um cavado atmosférico e a circulação de ventos também em níveis baixos e altos da troposfera mantinham as condições meteorológicas favoráveis para a formação de instabilidades sobre o estado de Goiás entre os dias 26 e 27 de março de 2022.

Na Figura 2 são apresentadas as descargas atmosféricas nuvem-solo (raios) e nuvem-nuvem detectadas pelo sistema Earth Networks. Entre as 11h30 do dia 26 e 10h00 do dia 28 de março de 2022 foram registrados 9489 raios nuvem-solo e 30187 descargas nuvem-nuvem sobre a área da ENEL Distribuição Goiás.

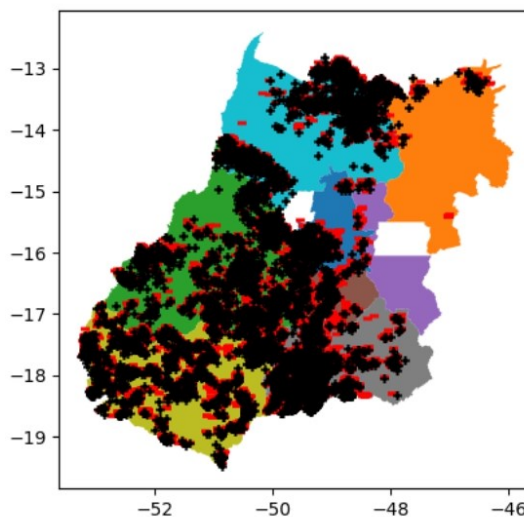


Figura 2 – Descargas atmosféricas nuvem-solo (em preto) e nuvem-nuvem (em vermelho) detectadas pelo sistema Earth Networks entre 11h30 do dia 26 e 10h00 do dia 28 de março de 2022 sobre a área de concessão da ENEL DISTRIBUIÇÃO GOIÁS.

Estações do Instituto Nacional de Meteorologia (INMET) também registraram chuva forte (segundo a American Meteorological Society - Sociedade Meteorológica Americana -, chuvas com taxa entre 2,5mm a 7,6 mm por hora são consideradas moderadas e aquelas com taxa superior a 7,6 mm por hora são consideradas chuva forte). Na tabela 1 são apresentados os registros de acumulados horários superiores a 7,6 mm.

Nas tabelas 2 e 3 são apresentados os maiores acumulados em 24 horas registrados pelo INMET. O maior acumulado de chuva foi registrado em Porangatu nos dois períodos, totalizando 86,0 mm entre as 09h do dia 26 e 09h do dia 28 de março de 2022, cerca de 43% da média climatológica (1981-2010) do mês para a região.

Tabela 1 – Acumulado horário de chuva registrada pelo INMET.

Início da tabela		
Precipitação diária e total para o período (mm)		
Estação	Horário	Precipitação (mm)
Goianésia	2022-03-25 6:00	11.60

Continuação da tabela 1		
Estação	Horário	Precipitação (mm)
Itumbiara	2022-03-27 4:00	8.40
Mineiros	2022-03-26 13:00	20.60
Mineiros	2022-03-26 14:00	10.20
Morrinhos	2022-03-27 18:00	10.40
Morrinhos	2022-03-27 19:00	15.80
Paraúna	2022-03-26 17:00	13.40
Paraúna	2022-03-26 18:00	19.60
Paraúna	2022-03-27 7:00	7.80
Fim da tabela		

Tabela 2 – Precipitação acumulada entre 09h do dia 26 e 09h do dia 27 de março de 2022.

FONTE: INMET

Estação	Precipitação Acumulada(mm)
PORANGATU	43.0
PARAUNA	40.8
MINEIROS	31.8

Tabela 3 – Precipitação acumulada entre 09h do dia 27 e 09h do dia 28 de março de 2022.

FONTE: INMET

Estação	Precipitação Acumulada(mm)
PORANGATU	43.0
PIRENOPOLIS	34.1
MORRINHOS	32.8

Na tabela 4 são apresentadas as rajadas de vento de 50 km/h ou superior registradas pelo INMET. O maior valor de rajada foi de 63,0 km/h em Morrinhos às 18h00 (BRT) do dia 27 de março, vento classificado como ventania pela escala Beaufort.

Tabela 4 – Rajadas de vento maiores ou iguais a 50 km/h registradas pelo INMET. Segundo a escala Beaufort, ventos entre 62 e 74 km/h são classificados como ventania.

Estacao	Horario	Rajada (km/h)
Morrinhos	2022-03-27 18:00	63.0

## 1.2 Abrangência do Evento

A seguir são apresentadas as imagens realçadas do satélite GOES-16 entre os dias 26 e 28 de março de 2022. Os tons em vermelho, preto e rosa indicam a presença de nuvens de grande desenvolvimento vertical, geralmente associadas à ocorrência de tempo severo.

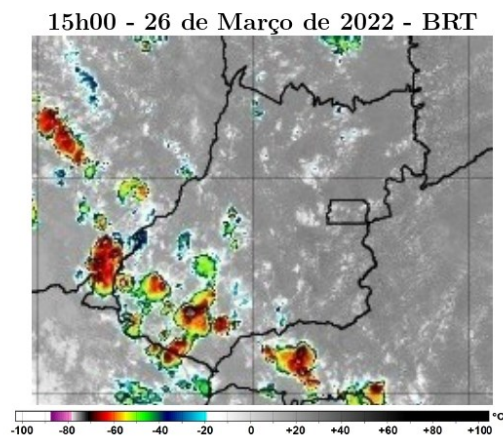


Figura 3 – Imagens realçadas do satélite GOES-16 das 15h00 do dia 26 de Março de 2022.  
FONTE: Cptec/INPE.

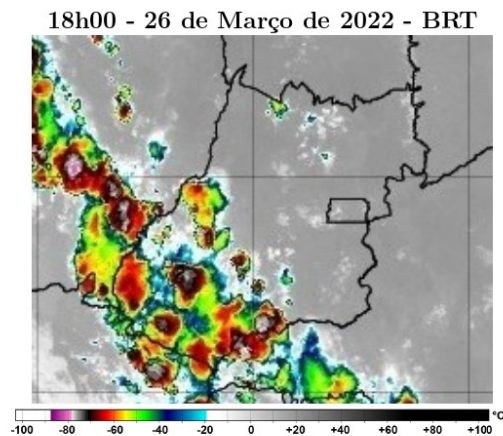


Figura 4 – Imagens realçadas do satélite GOES-16 das 18h00 do dia 26 de Março de 2022.  
FONTE: Cptec/INPE.



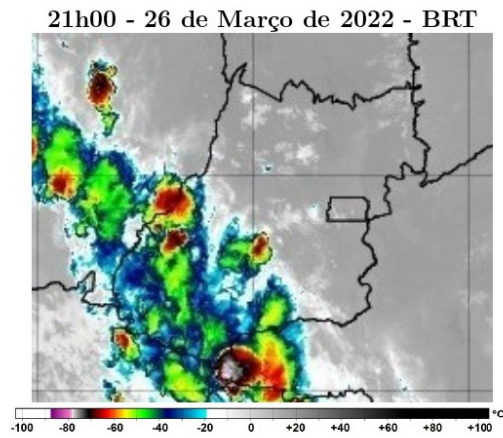


Figura 5 – Imagens realçadas do satélite GOES-16 das 21h00 do dia 26 de Março de 2022.  
 FONTE: Cptec/INPE.

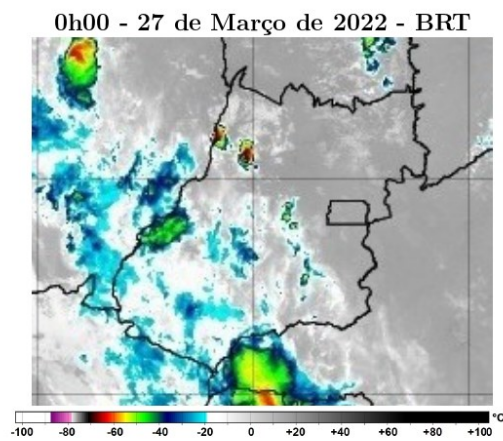


Figura 6 – Imagens realçadas do satélite GOES-16 das 0h00 do dia 27 de Março de 2022.  
 FONTE: Cptec/INPE.

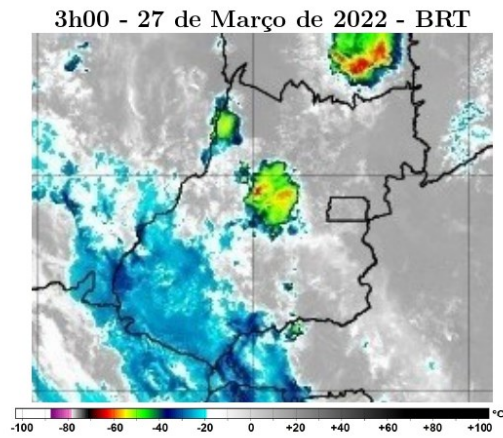


Figura 7 – Imagens realçadas do satélite GOES-16 das 3h00 do dia 27 de Março de 2022.  
 FONTE: Cptec/INPE.

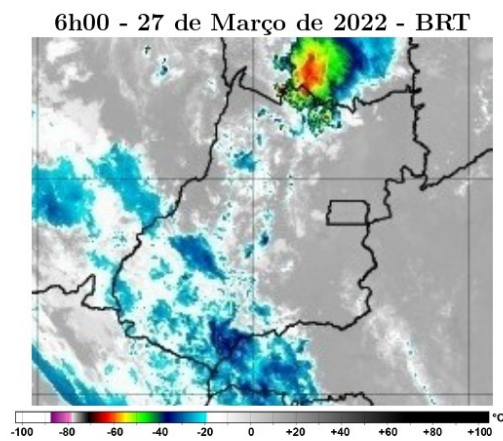


Figura 8 – Imagens realçadas do satélite GOES-16 das 6h00 do dia 27 de Março de 2022.  
 FONTE: Cptec/INPE.

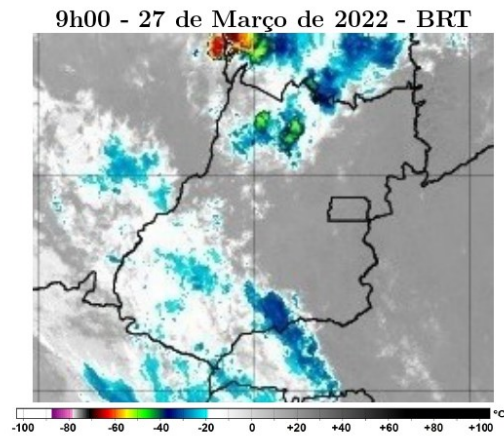


Figura 9 – Imagens realçadas do satélite GOES-16 das 9h00 do dia 27 de Março de 2022.  
 FONTE: Cptec/INPE.

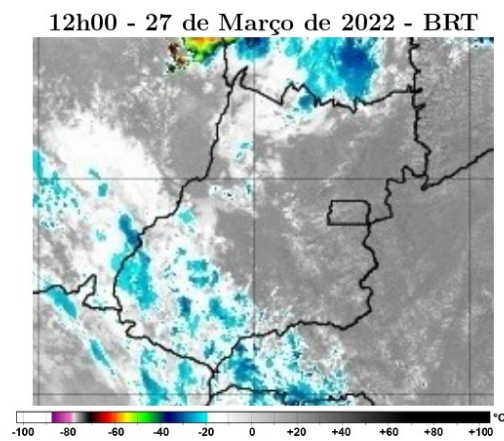


Figura 10 – Imagens realçadas do satélite GOES-16 das 12h00 do dia 27 de Março de 2022. FONTE: Cptec/INPE.




Figura 11 – Imagens realçadas do satélite GOES-16 das 15h00 do dia 27 de Março de 2022. FONTE: Cptec/INPE.




Figura 12 – Imagens realçadas do satélite GOES-16 das 18h00 do dia 27 de Março de 2022. FONTE: Cptec/INPE.




Figura 13 – Imagens realçadas do satélite GOES-16 das 21h00 do dia 27 de Março de 2022. FONTE: Cptec/INPE.




Figura 14 – Imagens realçadas do satélite GOES-16 das 0h00 do dia 28 de Março de 2022. FONTE: Cptec/INPE.

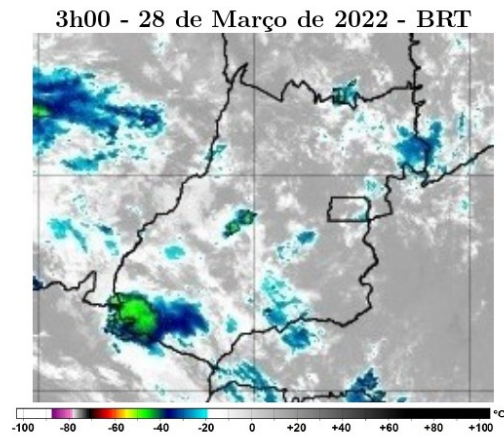


Figura 15 – Imagens realçadas do satélite GOES-16 das 3h00 do dia 28 de Março de 2022.  
 FONTE: Cptec/INPE.

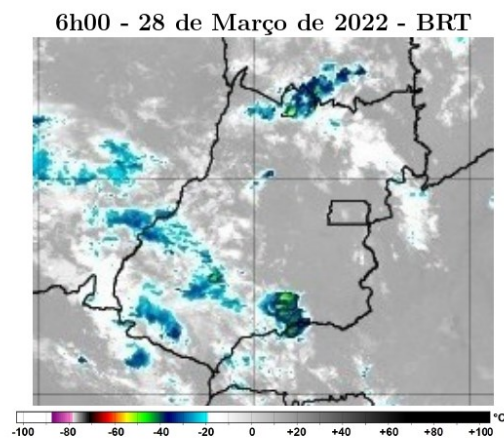


Figura 16 – Imagens realçadas do satélite GOES-16 das 6h00 do dia 28 de Março de 2022.  
 FONTE: Cptec/INPE.

## 2 Classificação COBRADE

O COBRADE (Classificação e Codificação Brasileira de Desastres) foi criado com o intuito de adequar a classificação brasileira à classificação utilizada pela ONU na classificação de desastres e nivelar o país aos demais organismos de gestão de desastres do mundo.

Baseados nos dados analisados nos itens anteriores, podemos classificar o evento ocorrido sobre a área de concessão da ENEL Distribuição Goiás como Tempestade de Raios (Código 1.3.2.1.2), Chuvas Intensas (Código 1.3.2.1.4) e Vendaval (Código 1.3.2.1.5).

### 3 Resumo do Evento

Áreas de instabilidade associadas a circulação de ventos em níveis baixos, médios e altos da troposfera favoreceram a formação de nuvens carregadas que atuaram sobre o estado de Goiás entre o fim da manhã do dia 26 e a manhã do dia 28 de março de 2022.

O sistema de detecção da Earth Networks registrou 39676 descargas atmosféricas sobre a área de concessão da ENEL em Goiás entre as 11h30 do dia 26 e 10h00 do dia 28 de março de 2022. Rajadas de vento forte foram registradas pelo INMET, com rajadas de até 63,0 km/h na tarde do dia 27 de março de 2022. Estações do INMET também registraram chuva significativa na área de concessão da ENEL GO. Em Porangatu, entre os dias 26 e 28 de março, foram acumulados 86,0 mm, cerca de 43% da média histórica do mês para a região.

Tabela 5 – Resumo do evento Regional Rio Verde

Número/Código do Evento	01-0062/ENEL
Número/Código do Laudo	0062/ENEL
Descrição	Tempestade com intensa atividade elétrica no interior das nuvens, com grande desenvolvimento vertical. Chuvas com acumulados significativos. Forte deslocamento de uma massa de ar em uma região.
Código COBRADE	Tempestade de raios - 1.3.2.1.2, Chuvas intensas - 1.3.2.1.4 e Vendaval - 1.3.2.1.5
Hora início do evento	11h30 do dia 26 de março de 2022
Hora de fim do evento	06h30 do dia 28 de março de 2022
Abrangência	Regional Rio Verde



Tabela 6 – Resumo do evento Regional Morrinhos

Número/Código do Evento	01-0062/ENEL
Número/Código do Laudo	0062/ENEL
Descrição	Tempestade com intensa atividade elétrica no interior das nuvens, com grande desenvolvimento vertical. Chuvas com acumulados significativos. Forte deslocamento de uma massa de ar em uma região.
Código COBRADE	Tempestade de raios - 1.3.2.1.2, Chuvas intensas - 1.3.2.1.4 e Vendaval - 1.3.2.1.5
Hora início do evento	12h30 do dia 26 de março de 2022 de 2022
Hora de fim do evento	10h00 do dia 28 de março de 2022 de 2022
Abrangência	Regional Morrinhos

Tabela 7 – Resumo do evento Regional Metropolitana e Goiânia

Número/Código do Evento	01-0062/ENEL
Número/Código do Laudo	0062/ENEL
Descrição	Tempestade com intensa atividade elétrica no interior das nuvens, com grande desenvolvimento vertical. Chuvas com acumulados significativos. Forte deslocamento de uma massa de ar em uma região.
Código COBRADE	Tempestade de raios - 1.3.2.1.2, Chuvas intensas - 1.3.2.1.4 e Vendaval - 1.3.2.1.5
Hora início do evento	18h30 do dia 26 de março de 2022 de 2022
Hora de fim do evento	01h00 do dia 28 de março de 2022 de 2022
Abrangência	Regional Metropolitana e Goiânia

Tabela 8 – Resumo do evento Regional Iporá

Número/Código do Evento	01-0062/ENEL
Número/Código do Laudo	0062/ENEL
Descrição	Tempestade com intensa atividade elétrica no interior das nuvens, com grande desenvolvimento vertical. Chuvas com acumulados significativos. Forte deslocamento de uma massa de ar em uma região.
Código COBRADE	Tempestade de raios - 1.3.2.1.2, Chuvas intensas - 1.3.2.1.4 e Vendaval - 1.3.2.1.5
Hora início do evento	12h00 do dia 26 de março de 2022 de 2022
Hora de fim do evento	04h00 do dia 28 de março de 2022 de 2022
Abrangência	Regional Iporá

Tabela 9 – Resumo do evento Regional Luziânia

Número/Código do Evento	01-0062/ENEL
Número/Código do Laudo	0062/ENEL
Descrição	Tempestade com intensa atividade elétrica no interior das nuvens, com grande desenvolvimento vertical. Chuvas com acumulados significativos. Forte deslocamento de uma massa de ar em uma região.
Código COBRADE	Tempestade de raios - 1.3.2.1.2, Chuvas intensas - 1.3.2.1.4 e Vendaval - 1.3.2.1.5
Hora início do evento	13h00 do dia 27 de março de 2022 de 2022
Hora de fim do evento	16h30 do dia 27 de março de 2022 de 2022
Abrangência	Regional Luziânia

Tabela 10 – Resumo do evento Regional Anápolis

Número/Código do Evento	01-0062/ENEL
Número/Código do Laudo	0062/ENEL
Descrição	Tempestade com intensa atividade elétrica no interior das nuvens, com grande desenvolvimento vertical. Chuvas com acumulados significativos. Forte deslocamento de uma massa de ar em uma região.
Código COBRADE	Tempestade de raios - 1.3.2.1.2, Chuvas intensas - 1.3.2.1.4 e Vendaval - 1.3.2.1.5
Hora início do evento	23h30 do dia 26 de março de 2022 de 2022
Hora de fim do evento	19h30 do dia 27 de março de 2022 de 2022
Abrangência	Regional Anápolis

Tabela 11 – Resumo do evento Regional Formosa

Número/Código do Evento	01-0062/ENEL
Número/Código do Laudo	0062/ENEL
Descrição	Tempestade com intensa atividade elétrica no interior das nuvens, com grande desenvolvimento vertical. Chuvas com acumulados significativos. Forte deslocamento de uma massa de ar em uma região.
Código COBRADE	Tempestade de raios - 1.3.2.1.2, Chuvas intensas - 1.3.2.1.4 e Vendaval - 1.3.2.1.5
Hora início do evento	14h30 do dia 26 de março de 2022 de 2022
Hora de fim do evento	05h30 do dia 28 de março de 2022 de 2022
Abrangência	Regional Formosa

Tabela 12 – Resumo do evento Regional Uruaçu

Número/Código do Evento	01-0062/ENEL
Número/Código do Laudo	0062/ENEL
Descrição	Tempestade com intensa atividade elétrica no interior das nuvens, com grande desenvolvimento vertical. Chuvas com acumulados significativos. Forte deslocamento de uma massa de ar em uma região.
Código COBRADE	Tempestade de raios - 1.3.2.1.2, Chuvas intensas - 1.3.2.1.4 e Vendaval - 1.3.2.1.5
Hora início do evento	12h30 do dia 26 de março de 2022 de 2022
Hora de fim do evento	08h00 do dia 28 de março de 2022 de 2022
Abrangência	Regional Uruaçu

## 4 Referências

- RMetS Royal Meteorological Society – Beaufort Scale -  
<https://www.rmets.org/weather-and-climate/observing/beaufort-scale>
- Instituto Nacional de Meteorologia (INMET) - <http://www.inmet.gov.br>
- Cptec/INPE  
<https://www.cptec.inpe.br/>
- Centro de Hidrografia da Marinha do Brasil -  
<https://www.marinha.mil.br/chm/>
- Meteorology Glossary - American Meteorological Society -  
<http://glossary.ametsoc.org/>

# Anexos

## A.1 Carta Sinótica

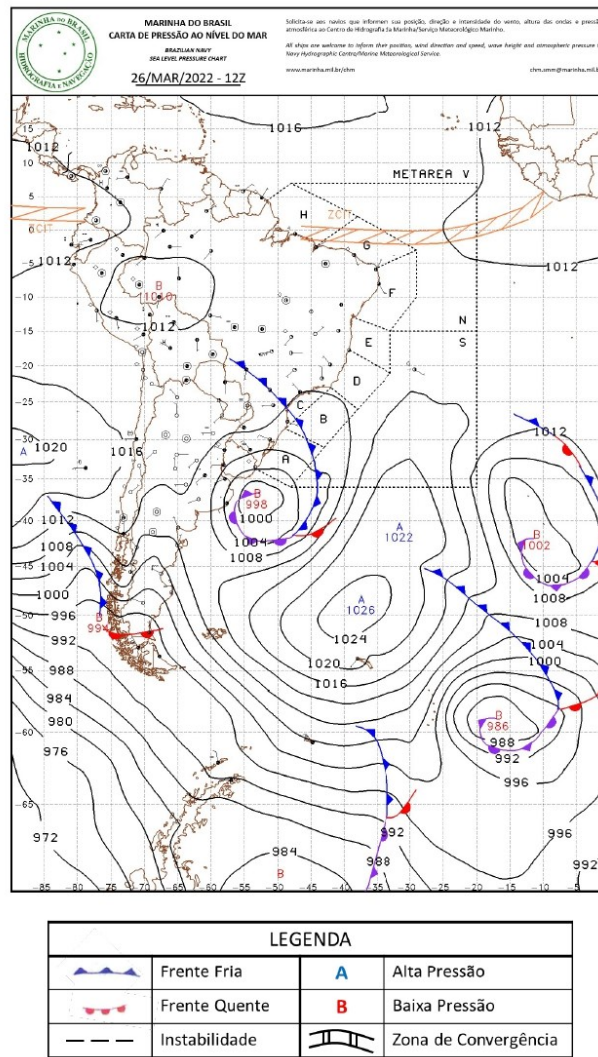


Figura A1 - Carta sinótica da Marinha do Brasil para as 1200Z do dia 26 de março de 2022 (09h00 do dia 26 de março de 2022, hora local).

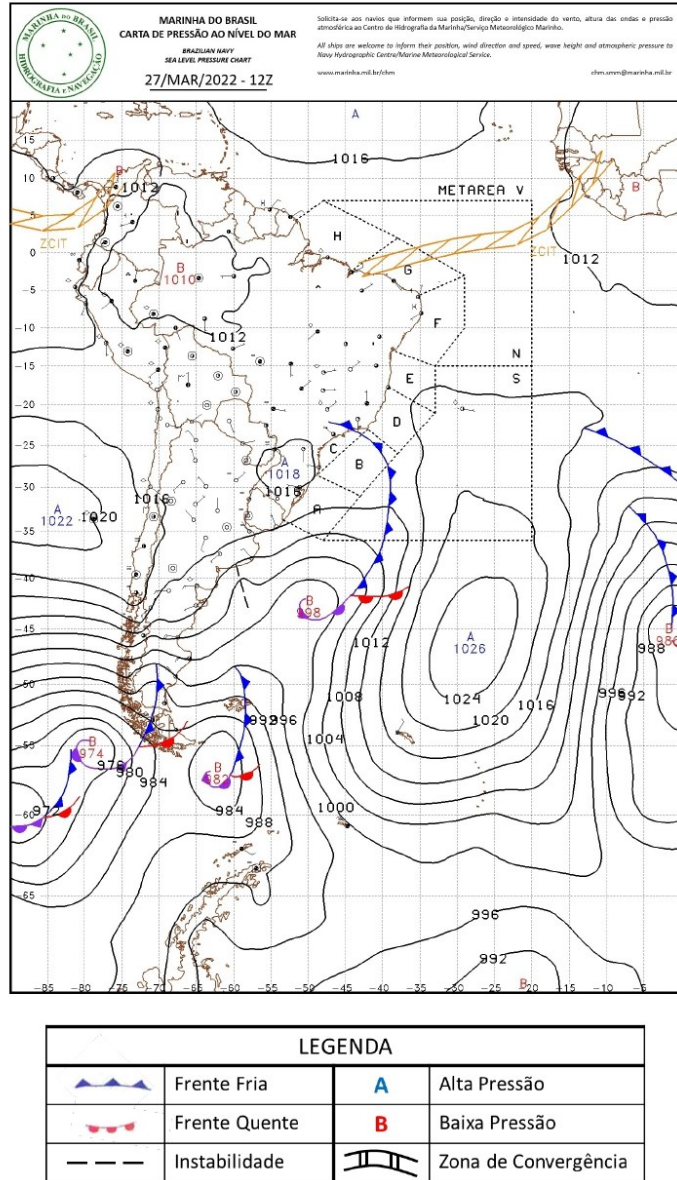


Figura A2 - Carta sinótica da Marinha do Brasil para as 1200Z do dia 27 de março de 2022 (09h00 do dia 27 de março de 2022, hora local).

## A.2 Notícias associadas

- Chuva forte, com ventos, causa estragos na cidade e zona rural de Morrinhos

<https://morrinhos.go.gov.br/130555-2/>

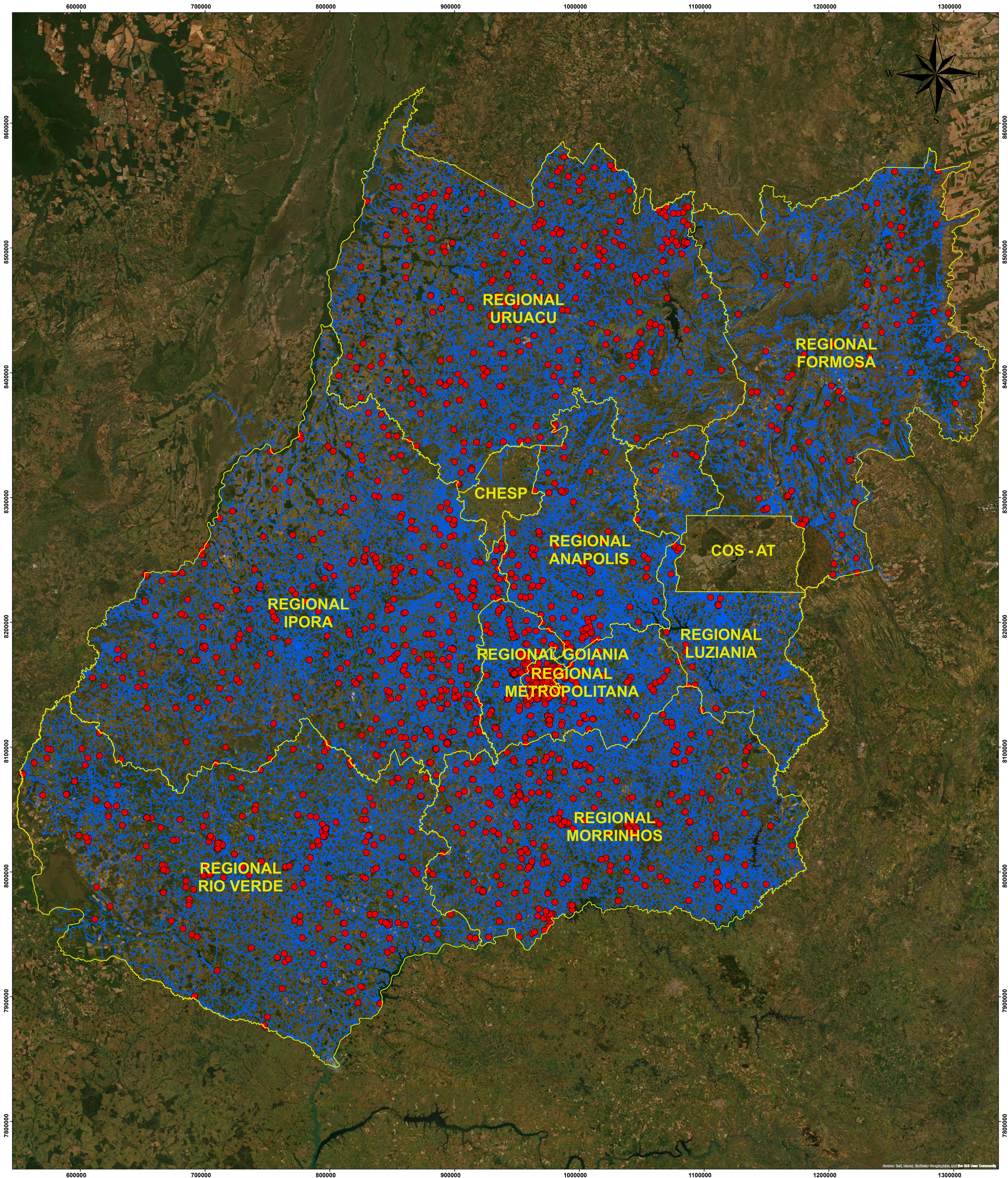
Bianca Lobo Silva

Meteorologista

CREA 5063840461

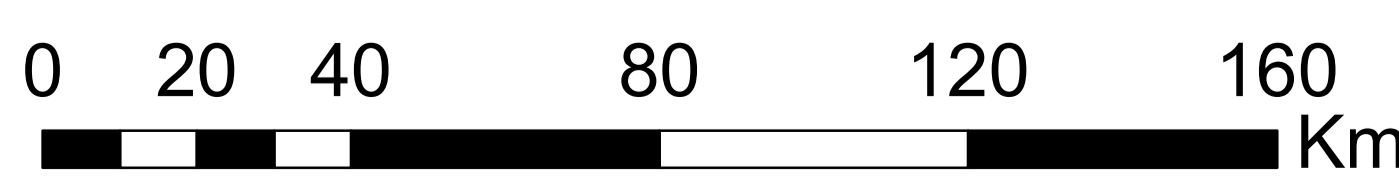


## **ANEXO III - Mapa geológico da ENEL GO**



ESCALA: 1/980.000  
SISTEMA DE COORDENADAS PLANAS: WORD POLYCONIC  
DATUM: SAD69

FONTE: BANCOS DE DADOS ENEL GOIÁS  
SISTEMA DE REDE - O&M  
ELABORADO POR: DAIANE DAVID CALIXTO



### Legenda

- Expurgo
- Trecho Primário
- Regionais de Média Tensão