



Relatório de Evento em Situação de Emergência - ISE

ISE 11 04/2022 – GO

Sumário

1	Introdução	2
2	Definições.....	3
3	Descrição do evento.....	4
3.1	Mapa geoeletrico da ENEL GO	5
3.2	Diagrama unifilar da ENEL GO	15
3.3	Subestações afetadas	16
3.4	Municípios afetados.....	18
4	Descrição dos danos causados ao sistema elétrico	19
4.1	Equipamentos afetados e sua hierarquia de importância para o sistema	20
4.2	Clientes afetados e impactos globais	21
4.3	Síntese das informações técnicas do evento	22
5	Relato técnico sobre a intervenção realizada para restabelecimento	24
5.1	Contingente de técnicos utilizados nos serviços e tempos de atendimento	24
5.2	Tempos médios de atendimento	25
6	Evidências do evento	29
6.1	Matérias jornalísticas	29
	ANEXO I - Relação de ocorrências emergências expurgáveis.....	37
	ANEXO II - Laudo meteorológico	141
	ANEXO III - Mapa geoeletrico da ENEL GO	164

1 Introdução

As concessionárias do serviço público de distribuição de energia elétrica devem prover o serviço de forma adequada, buscando sempre a eficiência, conforme disposto na legislação e nos respectivos contratos de concessão. Dentre a legislação vigente, destacam-se os Procedimentos de Distribuição de Energia Elétrica no Sistema Elétrico Nacional – PRODIST, que consistem em documentos elaborados pela Agência Nacional de Energia Elétrica – ANEEL, que normatizam e padronizam as atividades técnicas relacionadas ao funcionamento e desempenho dos sistemas de distribuição de energia elétrica.

O Módulo 8 destes procedimentos, mais especificamente em sua Seção 8.2, regulamenta a qualidade do serviço prestado pelas distribuidoras de energia elétrica, estabelecendo a metodologia para apuração dos indicadores de continuidade e dos tempos de atendimento a ocorrências emergenciais.

O referido regulamento prevê que, na apuração dos indicadores coletivos e individuais deverão ser consideradas todas as interrupções de longa duração que atingirem as unidades consumidoras, admitidas algumas exceções (denominadas expurgos), que podem ser encontradas no Item 187 do Módulo 8 do PRODIST (Resolução Normativa ANEEL nº 956, de 7 de Dezembro 2021), transcrito abaixo:

187. Na apuração dos indicadores DEC e FEC não devem ser consideradas as seguintes situações:

- a) falha nas instalações da unidade consumidora que não provoque interrupção em instalações de terceiros;*
- b) interrupção decorrente de obras de interesse exclusivo do usuário e que afete somente sua unidade consumidora;*
- c) Interrupção em Situação de Emergência – ISE;**
- d) suspensão por inadimplemento do consumidor;*
- e) suspensão por deficiência técnica ou de segurança das instalações da unidade consumidora que não provoque interrupção em instalações de terceiros, previstas em regulamentação;*
- f) interrupção vinculada à programa de racionamento instituído pela União;*
- g) interrupção ocorrida em Dia Crítico;*
- h) interrupção oriunda de atuação de Esquema Regional de Alívio de Carga – ERAC estabelecido pelo ONS;*
- e*
- i) interrupção de origem externa ao sistema de distribuição. [grifos nossos]*

Para os casos de expurgo por Interrupção em Situação de Emergência (ISE), a alínea “h” do Item 228 do Módulo 8.2 do PRODIST (Resolução Normativa ANEEL nº 956, de 7 de Dezembro 2021) estabelece a obrigatoriedade das distribuidoras em disponibilizar, em seu sítio eletrônico, relatórios digitais com as evidências do evento que tenha gerado tais interrupções enquadradas na alínea “c” do Item 187 do mesmo.

Portanto, o objetivo deste relatório é apresentar as evidências, bem como outras informações relevantes do evento ocorrido na área de concessão da ENEL GO, entre os dias 11 de abril de 2022 e 13 de abril de 2022. Trata-se de evento classificado como Tempestade de raios (Código 1.3.2.1.2) e Chuvas intensas (Código 1.3.2.1.4) que causou diversos impactos na rede de distribuição de energia elétrica, ficando caracterizada a Situação de Emergência, conforme demonstrado a seguir.

Destaca-se que, para o entendimento completo das regras de apuração dos indicadores de continuidade e expurgos, faz-se necessário também a observação das regras contidas nos Módulos 1 e 6 do PRODIST. Todos os módulos destes procedimentos encontram-se disponíveis para consulta no

site da ANEEL (www.aneel.gov.br) e as principais definições relacionadas ao tema estão contidas no item 2 deste documento.

2 Definições

Abaixo seguem as definições estabelecidas na **Seção 1.1 do Módulo 1 do PRODIST – Resolução Normativa ANEEL nº 956, de 7 de Dezembro 2021**

Evento

Acontecimento que afete as condições normais de funcionamento de uma rede elétrica, podendo gerar uma ou mais interrupções no fornecimento de energia.

DIC

Duração de interrupção individual por unidade consumidora.

FIC

Frequência de interrupção individual por unidade consumidora.

Consumidor Hora Interrompido (CHI):

Somatório dos DICs dos consumidores atingidos por interrupção no fornecimento de energia, expresso em horas e centésimos de horas.

Interrupção em Situação de Emergência:

Interrupção originada no sistema de distribuição, resultante de Evento que comprovadamente impossibilite a atuação imediata da distribuidora e que não tenha sido por ela provocada ou agravada e que seja:

a) decorrente de Evento associado a Decreto de Declaração de Situação de Emergência ou Estado de Calamidade Pública emitido por órgão competente; ou

b) decorrente de Evento cuja soma do CHI das interrupções ocorridas no sistema de distribuição seja superior ao CHI_{limite} da distribuidora, calculado conforme equação a seguir:

$$CHI_{limite} = 2612 \times N^{0,35}$$

Equação 1 – Cálculo do CHI_{limite} para avaliação ISE

onde:

N número de unidades consumidoras faturadas e atendidas em BT e MT do mês de outubro do ano anterior ao período de apuração.

Seguindo esse regramento, demonstra-se abaixo o limite de CHI da Enel GO.

CÁLCULO CHI PARA ENEL GO

- Quantidade faturas em outubro de 2021 (*N*)

Em outubro de 2021 foram faturadas 3.128.689 unidades consumidoras.

- Valor limite CHI para Enel GO

$$2612 \times 3.128.689^{0,35}$$

490.173,71 *CHI*

3 Descrição do evento

O evento abordado neste Relatório ISE 11 04/2022 – GO refere-se à 01-0066/ENEL que afetou a área de concessão da Enel GO, no período de 11/04/2022 a 13/04/2022. Diante o impacto ocasionado na rede de distribuição, detalhado a seguir, o evento registrou um total de 544.018,55 de CHI. Portanto, conforme regras estabelecidas no PRODIST, as interrupções oriundas desse evento são classificadas como Interrupções em Situação de Emergência (ISE), pois a quantidade de CHI observada foi superior ao valor de 490.173,71.

Importante destacar que, para fins de caracterização das interrupções decorrentes do evento, fez-se o uso da lista de Fatos Geradores definidas pelo Anexo II da seção 8.2 do Módulo 8 do PRODIST (Resolução Normativa ANEEL nº 956, de 7 de Dezembro 2021), tendo sido os expurgos restritos às ocorrências de causa Meio Ambiente.

Nuvens de tempestade associadas ao ar quente e úmido e a circulação dos ventos na alta atmosfera provocaram chuva forte, raios e fortes rajadas de vento sobre o estado de Goiás entre a noite do dia 11 e a noite do dia 13 de abril de 2022. O sistema de detecção da EarthNetworks registrou 34357 descargas atmosféricas sobre a área de concessão da ENEL Distribuição Goiás entre as 21h00 do dia 11 e 20h45 do dia 13 de abril de 2022. Estações do INMET também registraram chuva significativa durante o período. Entre 08h00 e 09h00 do dia 13 de abril foram acumulados 83,2 mm em Posse, volume de aproximadamente 68,6% da média climatológica (1991-2020) do mês de abril na região.

Diante o exposto, para este evento a distribuidora atribuiu os seguintes registros:

Código único do evento:	01-0066/ENEL – GO
COBRADE:	Tempestade de raios - 1.3.2.1.2 e Chuvas intensas - 1.3.2.1.4.
Quantidade de interrupções associadas:	2.850
Código único do Relatório:	ISE 11 04/2022 – GO

Tabela 1 – Atribuições de Registros dos Evento pela Distribuidora

Este cenário foi atestado pela Climatempo, empresa especializada em meteorologia. Apresenta-se no ANEXO II deste relatório o laudo meteorológico, na íntegra, e na Tabela 2, uma síntese do parecer da empresa, abordando a classificação COBRADE (Código Brasileiro de Desastres) do evento, assim como o período da atipicidade climática vivenciada na área de concessão.

Número/Código do Evento	01-0066/ENEL	
Número/Código do Laudo	0066/ENEL	
Descrição	Tempestade com intensa atividade elétrica no interior das nuvens, com grande desenvolvimento vertical. Chuvas com acumulados significativos. Forte deslocamento de uma massa de ar em uma região.	
Código COBRADE	Tempestade de raios - 1.3.2.1.2 e Chuvas intensas - 1.3.2.1.4	
Abrangência (Regional)	Duração (Data/Horário de Início e Término do evento)	
RIO VERDE	11/04/2022 20:00	13/04/2022 21:00
MORRINHOS	11/04/2022 21:00	13/04/2022 21:00
IPORÁ	11/04/2022 20:00	13/04/2022 19:00
ANÁPOLIS	11/04/2022 21:00	13/04/2022 21:00
LUZIÂNIA	11/04/2022 21:00	13/04/2022 21:00
METROPOLITANA	11/04/2022 20:00	13/04/2022 20:00
GOIÂNIA	11/04/2022 20:00	13/04/2022 20:00
URUAÇÚ	12/04/2022 12:00	13/04/2022 22:00
FORMOSA	12/04/2022 02:00	13/04/2022 22:00

Tabela 2 – Resumo do laudo meteorológico do evento, ocorrido entre 11 e 13 de abril de 2022.

Devido ao evento caracterizado acima, observaram-se muitos pontos de alagamento, enxurrada, árvores caídas, dentre outros.

Mulher foi arrastada pela enxurrada durante chuva e em outras regiões houve queda de árvores que interditou algumas vias. Foi necessário realizar limpeza desses alguns pontos (2022, Prefeitura de Goiânia).

3.1 Mapa geoeletrico da ENEL GO

Conforme destacado anteriormente, o evento 01-0066/ENEL – GO causou diversos impactos na rede de distribuição de energia elétrica, assim como, na operação de restabelecimento de energia nos locais afetados. Para demonstrar a dimensão do impacto observado pela Enel GO, apresenta-se abaixo o mapa geoeletrico das regiões afetadas.

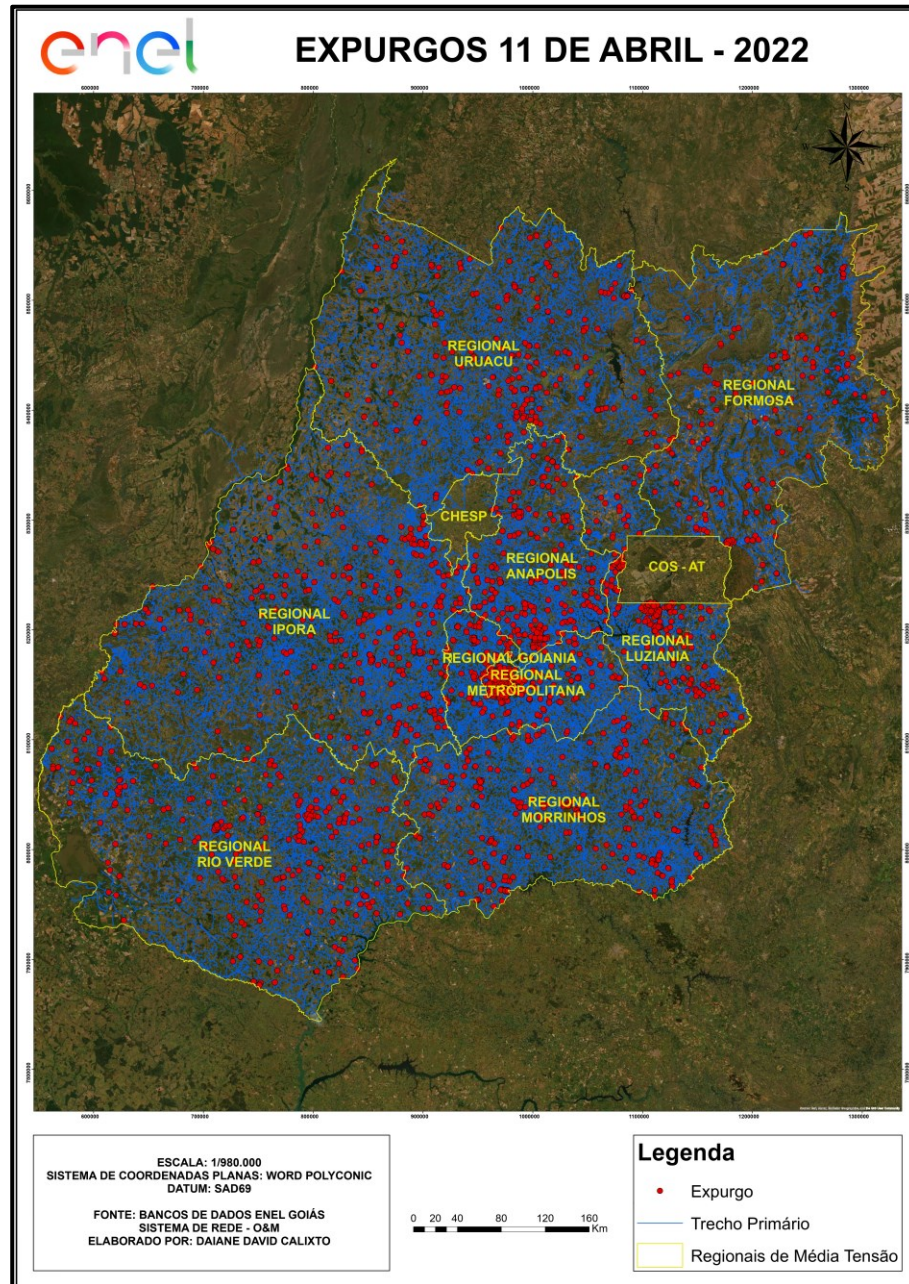


Figura 1 - Mapa geoeletrico da região afetada.

O mapa acima apresenta as redes de média tensão que foram afetadas nesse evento. Tendo em vista que o evento afetou toda a área de concessão da Enel GO, o mapa elaborado engloba toda a rede de distribuição, destacado em azul. No Anexo III consta a imagem acima com maior resolução.

Nas figuras abaixo são apresentadas as redes de média tensão que foram afetadas nesse evento, por regional.

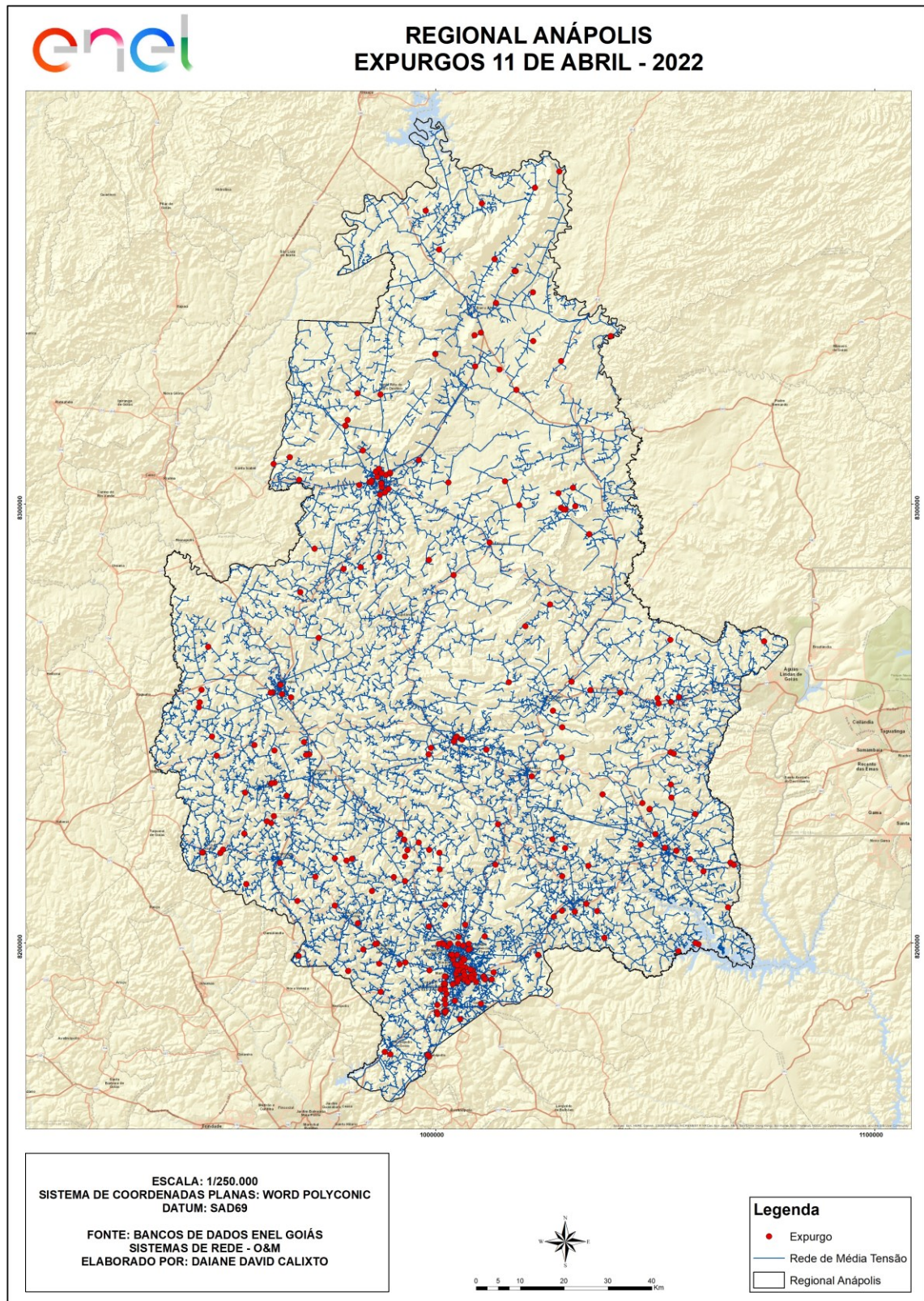


Figura 2 - Mapa geoeletrico da região afetada (Regional Anápolis)

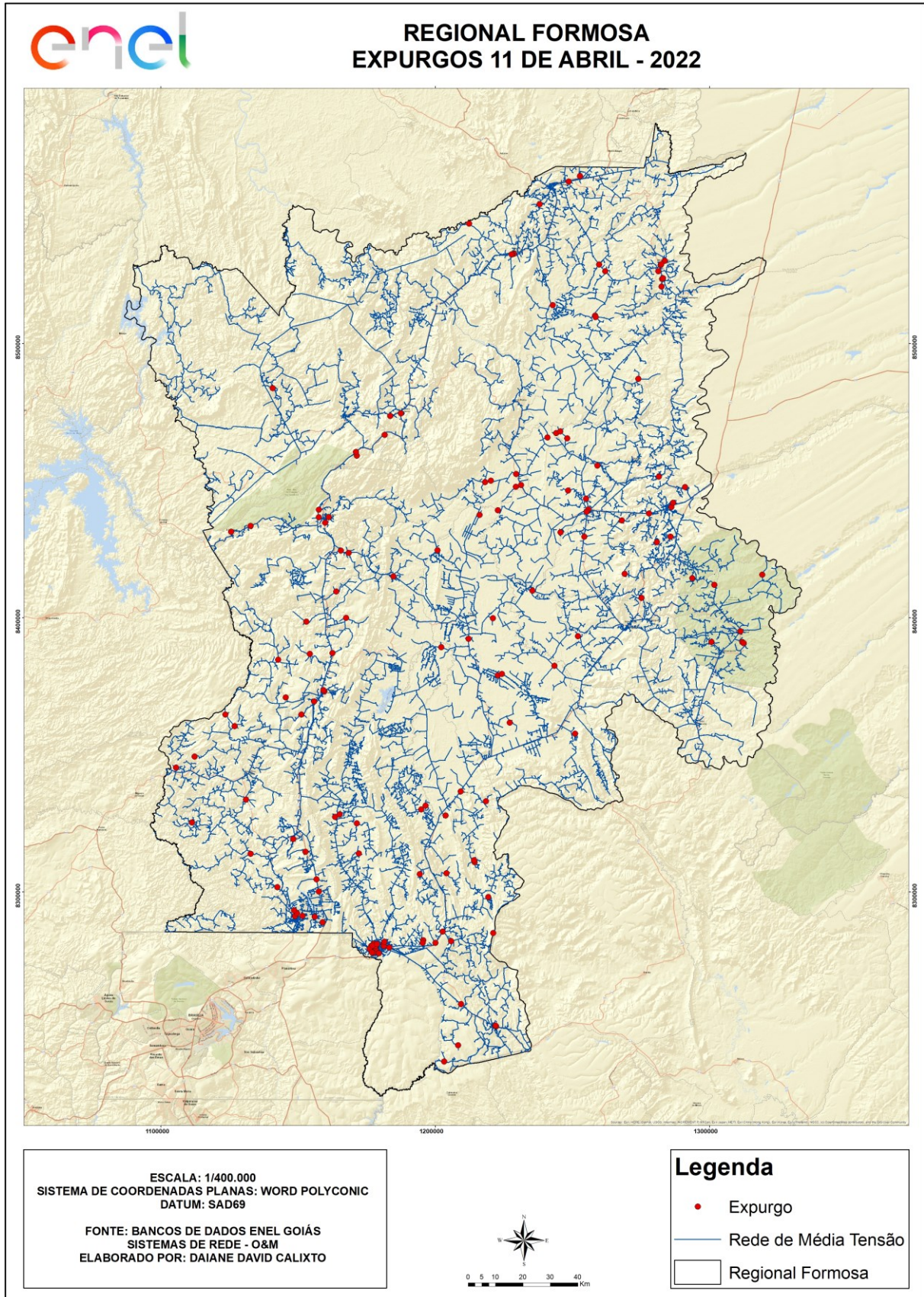


Figura 3 - Mapa geoeletrico da região afetada (Regional Formosa)

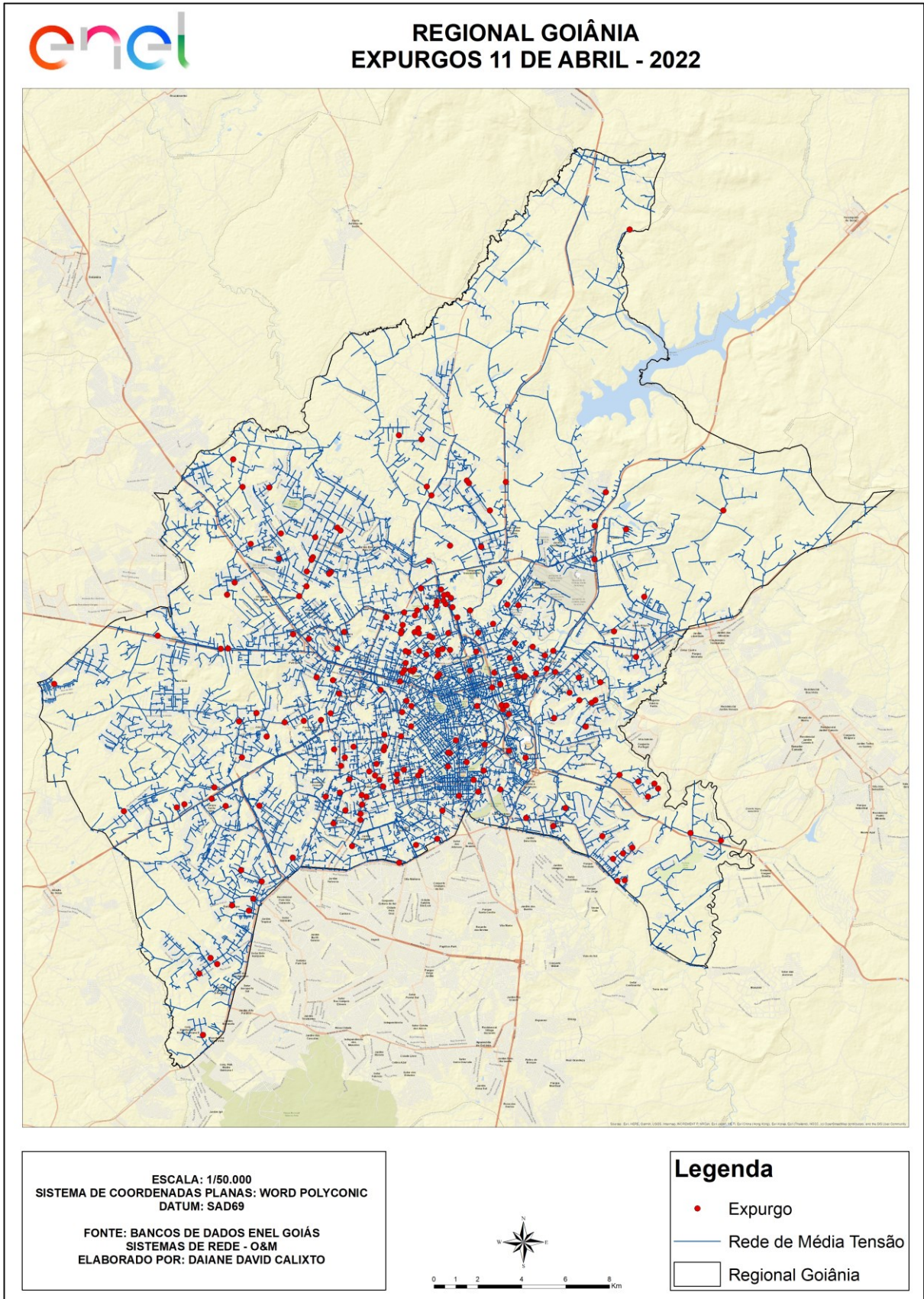


Figura 4 - Mapa geoeletrico da região afetada (Regional Goiânia)

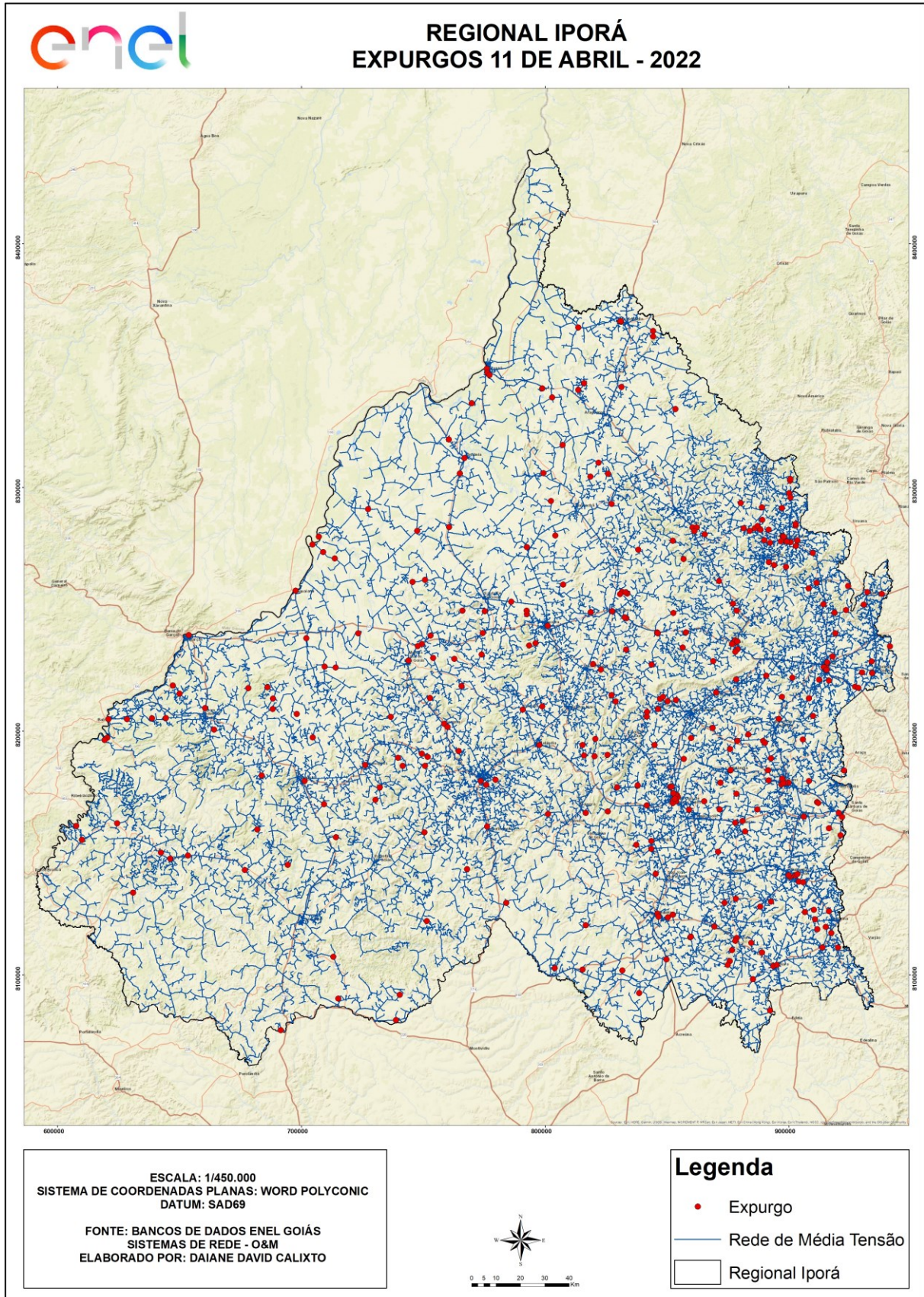


Figura 5 - Mapa geoeletrico da região afetada (Regional Iporá)

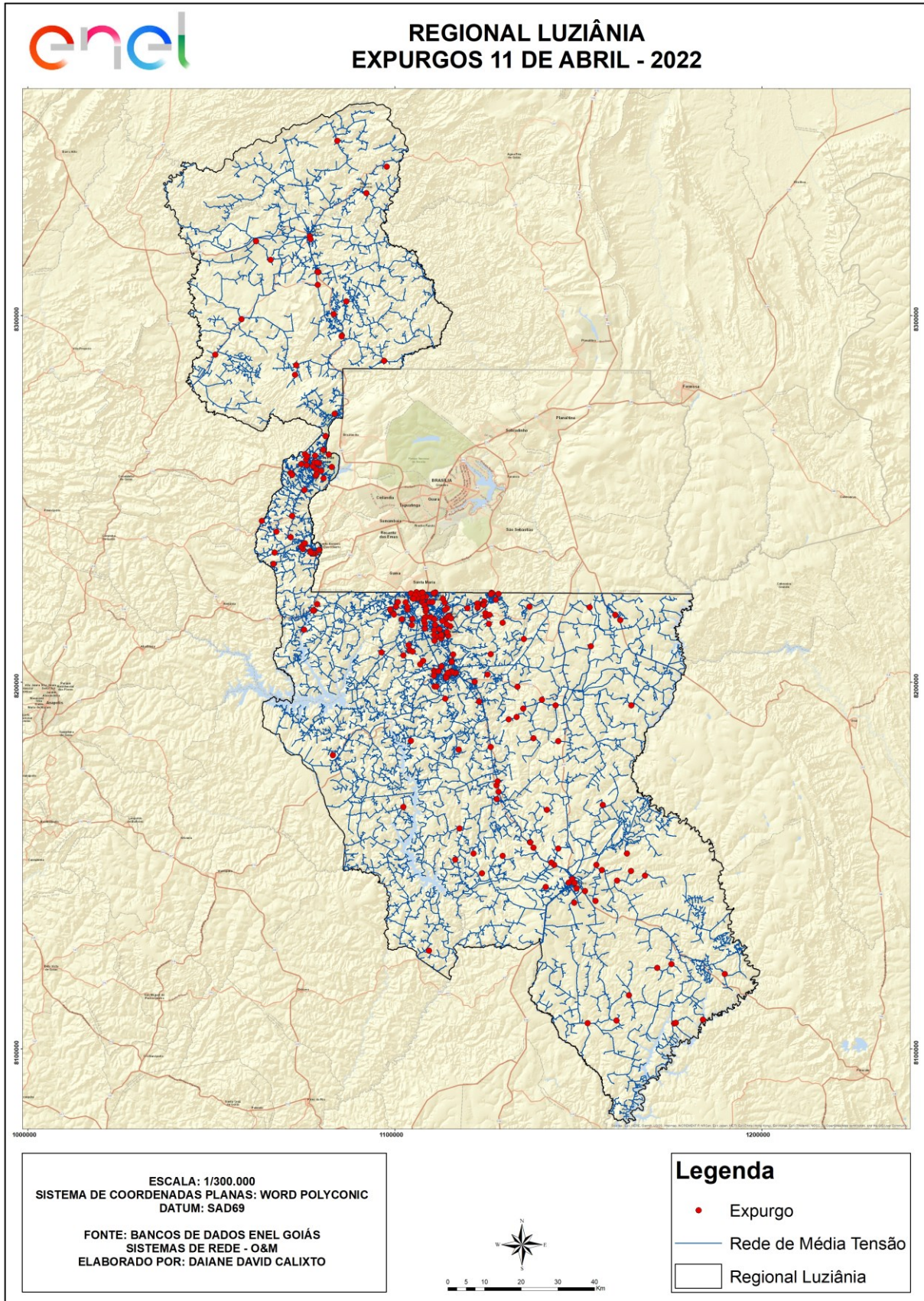


Figura 6 - Mapa geoeletrico da região afetada (Regional Luziânia)

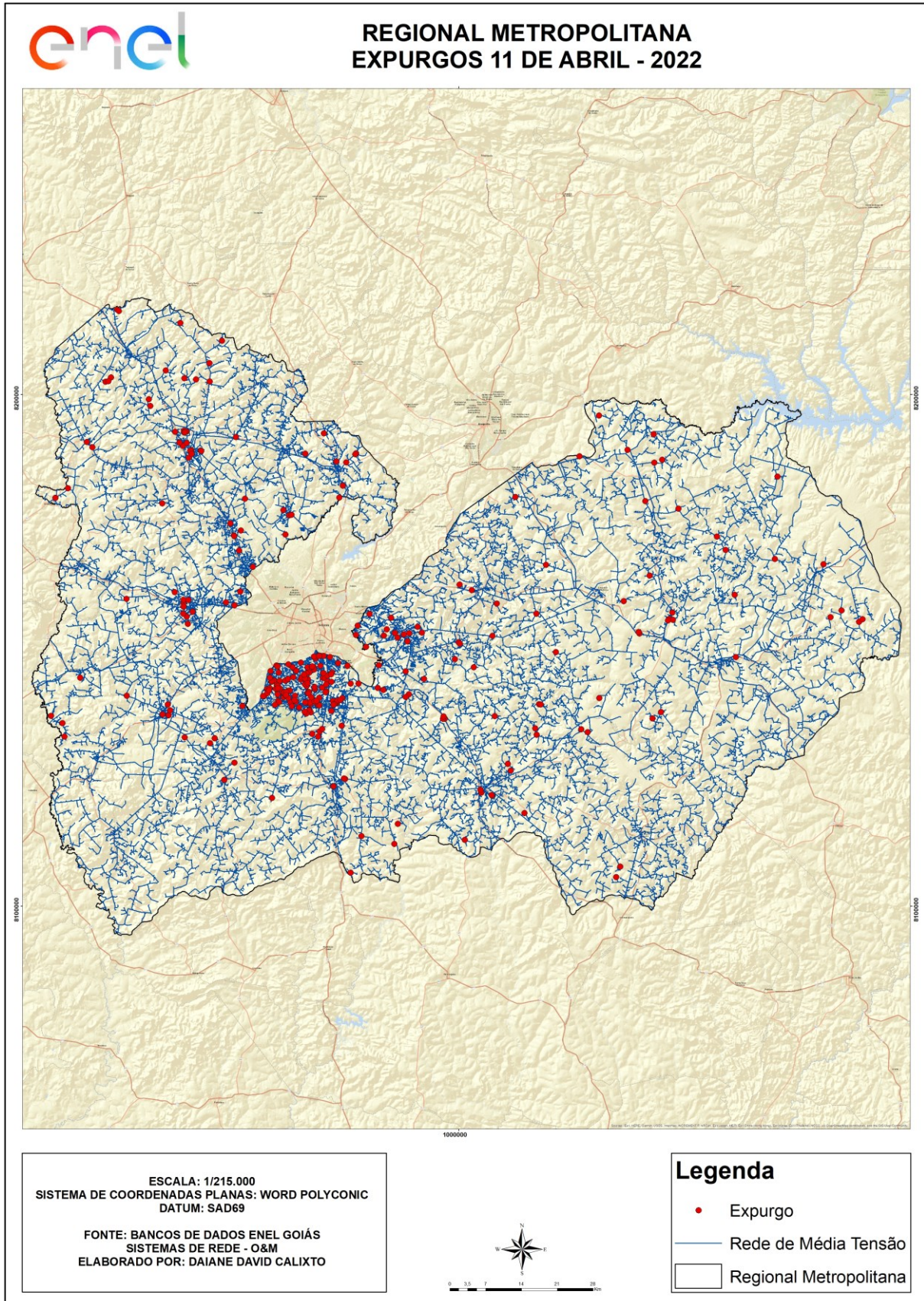


Figura 7 - Mapa geoeétrico da região afetada (Regional Metropolitana)

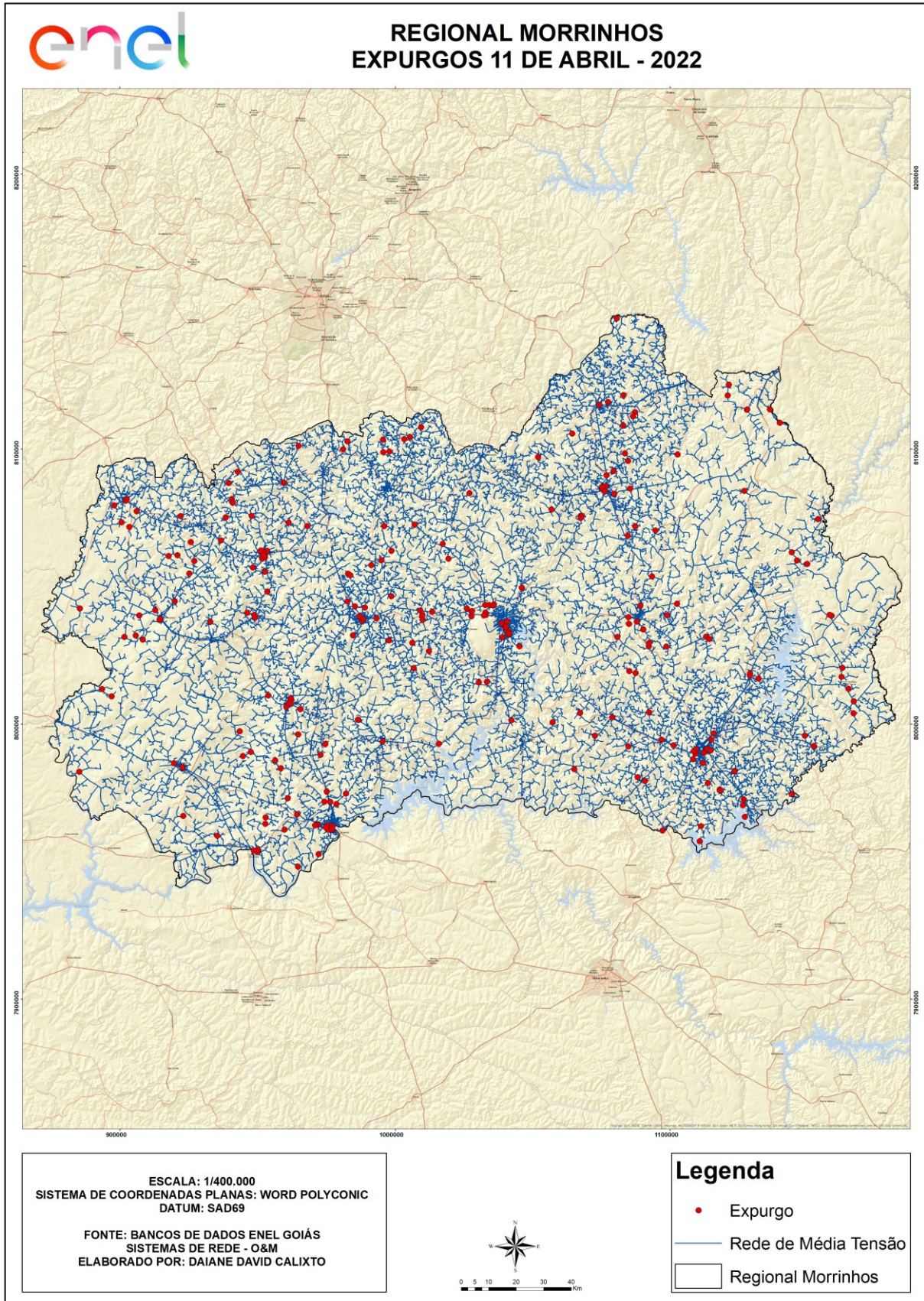


Figura 8 - Mapa geoeletrico da região afetada (Regional Morrinhos)

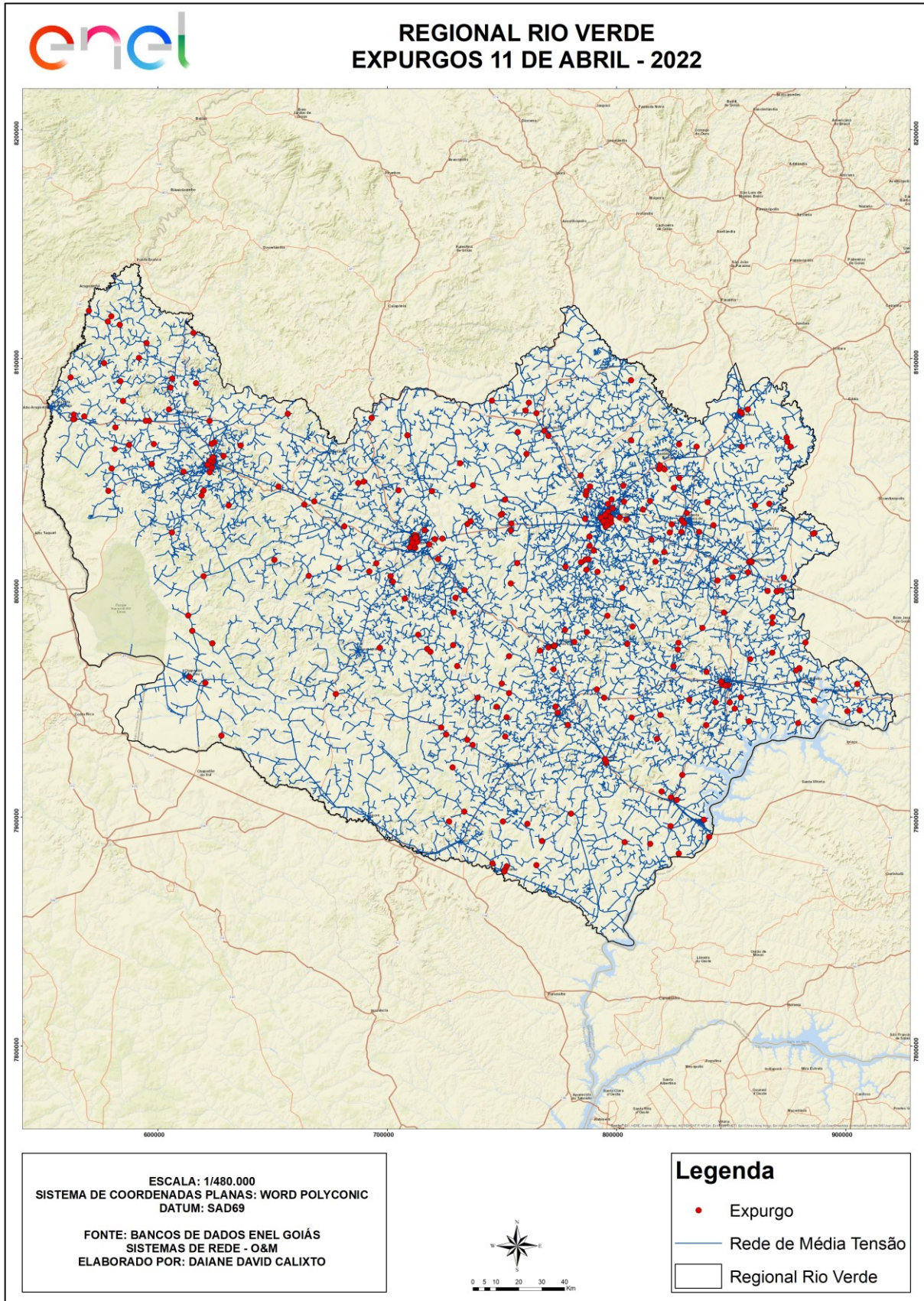


Figura 9 - Mapa geoeletrico da região afetada (Regional Rio Verde)

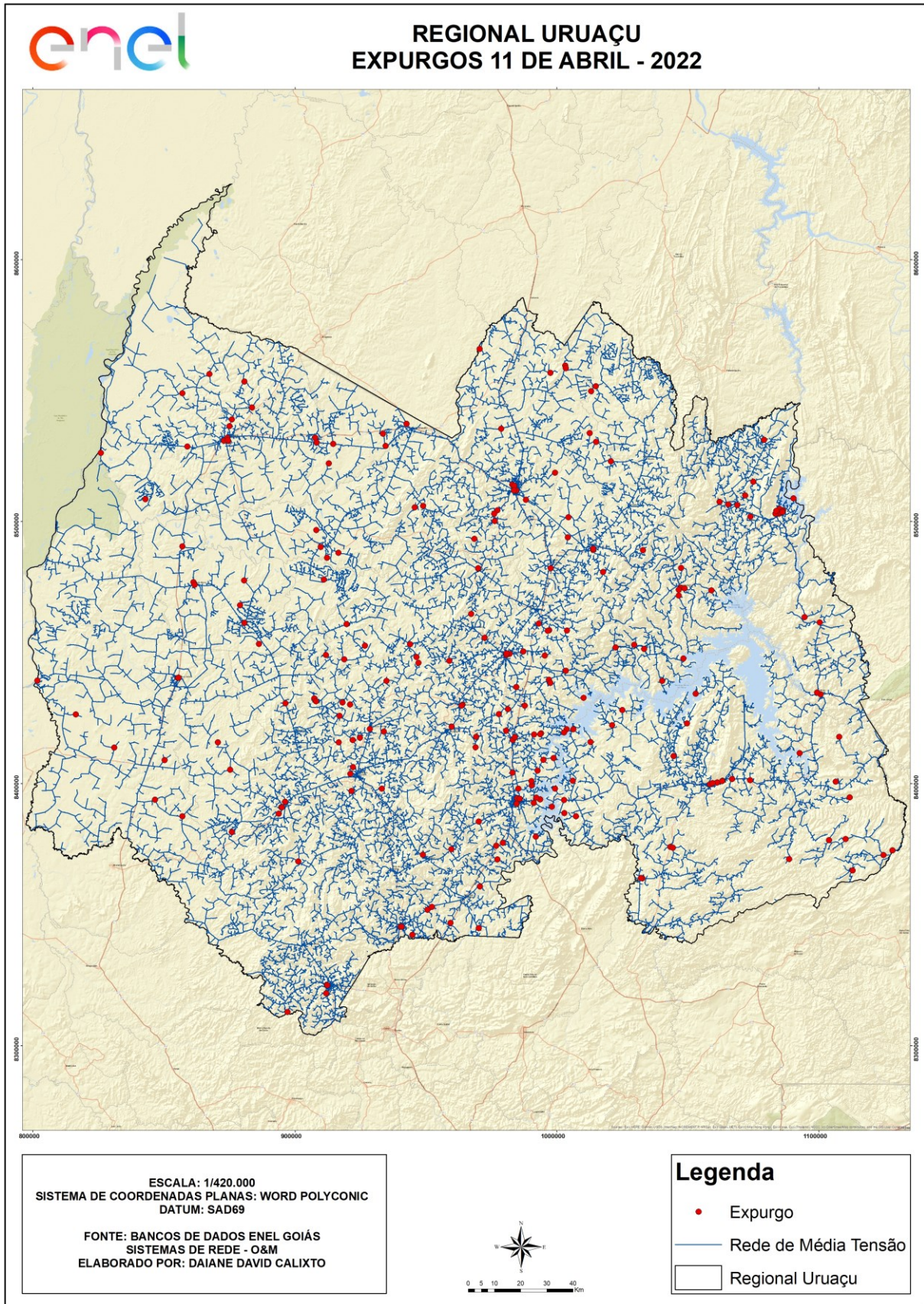


Figura 10 - Mapa geoeletrico da região afetada (Regional Uruaçu)

3.2 Diagrama unifilar da ENEL GO

Além do mapa geoeletrico apresentado anteriormente, a Enel GO destaca abaixo os diagramas unifilares de todas as regionais da empresa Enel GO. Os diagramas unifilares tem o objetivo de demonstrar as interligações das Subestações por meio das linhas de subtransmissão.

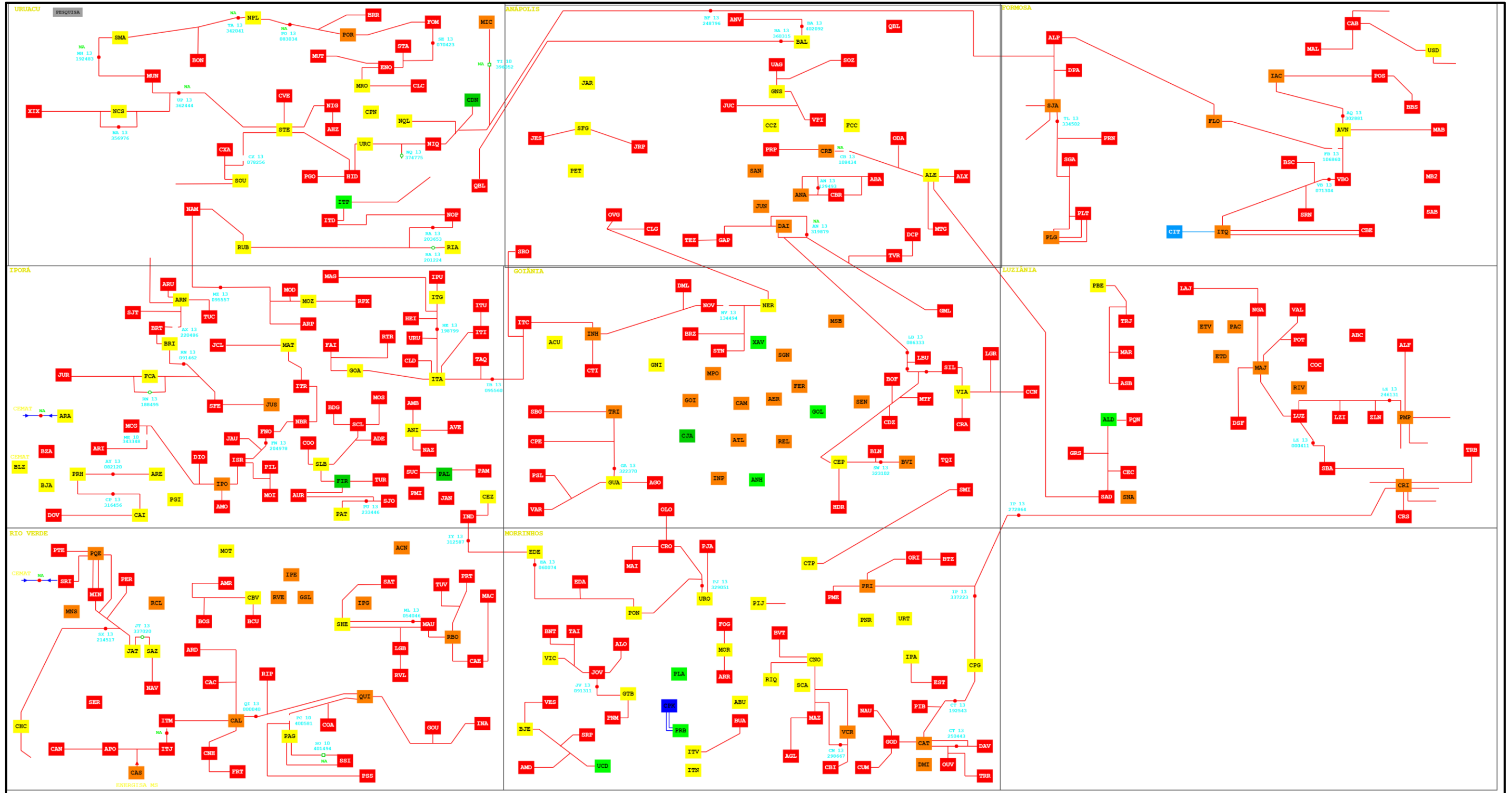


Figura 11 - Diagramas unifilares

3.3 Subestações afetadas

Conforme previamente abordado, o evento em tela impactou toda a área de concessão da ENEL GO, todavia, foram observadas consequências em 311 das 362 subestações e em 223 dos 246 municípios da área de concessão, conforme tabelas abaixo.

Tabela 3– Subestações afetadas pelo evento.

ID	SIGLA	SUBESTAÇÃO	ID	SIGLA	SUBESTAÇÃO	ID	SIGLA	SUBESTAÇÃO
1	CAB	CAMPOS BELOS	105	CVE	CAMPOS VERDES	209	SCL	SANCLERLANDIA
2	MIN	MINEIROS	106	PNM	PANAMA	210	DIO	DIORAMA
3	PLT	PLANALTINA	107	ABU	ALTO BURITI	211	JAU	JAUPACI
4	PQE	PARQUE DAS EMAS (MINEIROS)	108	CAI	CAIAPONIA	212	PMI	PALMINOPOLIS
5	NAV	NAVESLANDIA (JATAI)	109	RUB	RUBIATABA	213	MAT	MATRINCHA
6	SAD	SANTO ANTONIO DO DESCOBERTO	110	CBV	CABRIUVA (RIO VERDE)	214	JAN	JANDAIA
7	SER	SERRANOPOLIS	111	MAZ	MARZAGAO	215	BRT	BRITANIA
8	CHC	CHAPADAO DO CEU	112	CRI	CRISTALINA TRANSMISSAO	216	NER	NEROPOLIS
9	CEC	CIDADE ECLETICA	113	MTG	MATO GRANDE	217	FCA	FAZENDA CANADA
10	GNS	GOIANESIA	114	XIX	XIXA	218	AMB	AMERICANO DO BRASIL
11	UAG	USINA DE ACUCAR DE GOIANESIA	115	GTB	GOIATUBA	219	BRI	BRITANIA (TRANSMISSAO)
12	SOZ	SOUZALANDIA	116	JOV	JOVIANIA	220	PAL	PALMEIRAS
13	ALD	AGUAS LINDAS	117	ALF	ALPHAVILLE	221	STN	SANTO ANTONIO DE GOIAS
14	PAC	PACAEMBU (NOVO GAMA)	118	PMP	PAMPLONA	222	PIL	PILOANDIA
15	NIQ	NIQUELANDIA	119	TRB	TRES BARRAS	223	MOI	MOIPORA
16	NGA	NOVO GAMA	120	COC	CIDADE OCIDENTAL	224	BRZ	BRAZABRANTES
17	SMA	SAO MIGUEL DO ARAGUAIA	121	CRS	CRISTALINA	225	CEZ	CEZARINA
18	VPI	VILA PROPICIO	122	PON	PONTALINA	226	GUA	GUAPO
19	JAT	JATAI	123	SBA	SAO BARTOLOMEU	227	NAZ	NAZARIO
20	MRO	MARA ROSA	124	AGL	AGUA LIMPA (MARZAGAO)	228	SFE	SANTA FE DE GOIAS
21	ASB	ASA BRANCA	125	ALO	ALOANDIA	229	COO	CORREGO DO OURO
22	DAV	DAVINOPOLIS	126	ANA	ANAPOLIS UNIVERSITARIA	230	SBG	SANTA BARBARA
23	CAT	CATALAO	127	ARA	ARAGARCAS	231	AMO	AMORINOPOLIS
24	IPA	IPAMERI	128	DOV	DOVERLANDIA	232	ARD	APARECIDA DO RIO DOCE
25	CPG	CAMPO ALEGRE DE GOIAS	129	JAR	JARAGUA	233	MOS	MOSSAMEDES
26	BAL	BARRO ALTO	130	PRI	PIRES DO RIO	234	JUR	JURUMIRIM
27	GOD	GOIANDIRA	131	ORI	ORIZONA	235	GNI	GOIANIRA
28	FOM	FORMOSO	132	RIQ	RIO QUENTE	236	ITC	ITAUCU
29	PGO	PILAR	133	ARN	ARUANA (TRANSMISSAO)	237	LBU	LEOPOLDO DE BULHOES
30	STA	SANTA TEREZA DE GOIAS	134	PET	PETROLINA	238	GML	GAMELEIRA
31	USD	SAO DOMINGOS	135	SFG	SAO FRANCISCO DE GOIAS	239	ADE	ADELANDIA
32	SGA	SAO GABRIEL DE GOIAS	136	ARU	ARUANA	240	BLN	BARCELONA
33	POS	POSSE	137	ABA	ABADIANIA	241	ACU	ARACU
34	OUV	OUVIDOR	138	CNO	CALDAS NOVAS	242	INH	INHUMAS
35	TRR	TRES RANCHOS	139	CXA	CRIXAS	243	SAT	SANTO ANTONIO DA BARRA
36	PLG	PLANALTINA (TRANSMISSAO)	140	CBI	CORUMBAIBA	244	INA	INACIOLANDIA
37	GAP	GOIANAPOLIS	141	VIC	VICENTINOPOLIS	245	SEN	SENADOR CANEDO TRANSMISSAO
38	NIG	NOVA IGUACU	142	PIJ	PIRACANJUBA	246	BOF	BONFINOPOLIS
39	MUT	MUTUNOPOLIS	143	RVE	RIO VERDE	247	AGO	ARAGOIANIA
40	PER	PEROLANDIA	144	TUR	TURVANIA	248	CTI	CATURAI
41	MUN	MUNDO NOVO DE GOIAS	145	ARR	ARARAS	249	CEP	CEPAIGO
42	MIC	MINACU	146	CRA	CARAIBAS	250	TRI	TRINDADE
43	NAU	NOVA AURORA	147	ITQ	ITQUIRA (FORMOSA)	251	CPE	CAMPESTRE
44	TEZ	TEREZOPOLIS	148	SCA	SERRA DE CALDAS	252	NOV	NOVA VENEZA
45	CLG	CAMPO LIMPO DE GOIAS	149	CAL	CACHOEIRA ALTA	253	INP	INDEPENDENCIA
46	GRS	GIRASSOL	150	CAC	CACU	254	REL	REAL
47	BON	BONOPOLIS	151	CTP	CRISTIANOPOLIS	255	ATL	ATLANTICO
48	ENO	ESTRELA DO NORTE	152	PAG	PARANAIGUARA	256	CAM	CAMPINAS
49	POR	PORANGATU	153	LGB	LAGOA DO BAUZINHO (RIO VERDE)	257	SRO	SANTA ROSA DE GOIAS
50	BRR	BARREIRO (PORANGATU)	154	CAE	CASTELANDIA	258	FER	FERROVIARIO
51	NPL	NOVO PLANALTO	155	BOS	BONSUCESSO (RIO VERDE)	259	GOL	GOIANIA LESTE
52	CRB	CORUMBA	156	PRT	PORTEIRAO	260	AER	AEROPORTO
53	ITJ	ITAJA	157	ITU	ITAGUARU	261	ANH	ANHANGUERA
54	ITM	ITARUMA	158	MAC	MARCIANOPOLIS	262	CDZ	CALDAZINHA
55	ALX	ALEXANIA	159	CCN	CACHOEIRA NOVA	263	GOI	GOYA

ID	SIGLA	SUBESTAÇÃO	ID	SIGLA	SUBESTAÇÃO	ID	SIGLA	SUBESTAÇÃO
56	PRP	PIRENOPOLIS	160	VCR	VILA CORUMBA	264	MPO	MEIA PONTE
57	VAL	VALPARAISO	161	ZLN	ZELANDIA	265	BSC	DESTILARIA BRASIL CENTRAL
58	ALE	ALEXANIA TRANSMISSAO	162	BCU	BACURI (RIO VERDE)	266	SUC	SUCURI
59	CAS	ENERSUL	163	MOR	MORRINHOS	267	FOG	FORMIGA
60	APO	APORE	164	ARP	ARAGUAPAZ	268	MAB	MAMBAI
61	URC	URUACU	165	SSI	SAO SIMAO	269	PRH	PIRANHAS T
62	PTE	PORTELANDIA	166	GOU	GOUVERLANDIA	270	LAJ	LAGES
63	ITP	ITAPACI (TRANSMISSAO)	167	TQI	TAQUARI	271	BDG	BURITI DE GOIAS
64	AMD	ALMERINDONOPOLIS	168	ITN	ITUMBIARA NOVA	272	ABC	ABC
65	ODA	OLHOS DAGUA	169	ITV	ITUMBIARA VELHA	273	SJT	SAO JUDAS TADEU
66	MOZ	MOZARLANDIA (TRANSMISSAO)	170	LUZ	LUZIANIA	274	BVT	BOA VISTA
67	MAL	MONTE ALEGRE	171	QUI	QUIRINOPOLIS	275	MAG	MORRO AGUDO
68	PME	PALMELO	172	VBO	VILA BOA	276	CAN	CAMPO NOVO
69	PRN	PARANA	173	PSS	PORTO SAO SIMAO	277	BBS	BARBOSELANDIA
70	MAJ	MARAJOARA	174	BVI	BELA VISTA (TRANSMISSAO)	278	CJA	CARAJAS
71	MAR	MARIAPOLIS (PADRE BERNARDO)	175	RIV	RIO VERMELHO	279	SMI	SAO MIGUEL DO PASSA QUATRO
72	BJA	BOM JARDIM	176	PGI	PALESTINA	280	RPX	RIO DO PEIXE
73	FIR	FIRMINOPOLIS	177	AVN	ALVORADA DO NORTE	281	XAV	XAVANTES
74	GOA	GOIAS	178	EDA	EDEALINA	282	CLC	COLINACU
75	ITD	ITAPACI	179	EDE	EDEIA	283	JUC	JUSCELANDIA
76	CPN	CAMPINORTE	180	IPU	ITAPURANGA	284	QBL	QUEBRA LINHA
77	RCL	RIO CLARO JATAI MONTIVIDIU	181	MAU	MAURILANDIA	285	PQN	PARQUE DAS NACOES
78	AVE	AVELINOPOLIS	182	MCG	MONTES CLAROS DE GOIAS	286	SAZ	SERRA AZUL (JATAI)
79	CNH	CACHOEIRINHA (ITARUMA)	183	IND	INDIARA	287	JCL	JACILANDIA
80	URT	URUTAI	184	URU	URU	288	VES	VENDA SECA
81	BJE	BOM JESUS DE GOIAS	185	FLO	FLORES DE GOIAS	289	LGR	LAGOA DA SERRA
82	UCD	CACHOEIRA DOURADA	186	LZI	LUZIANIA INDUSTRIAL	290	NCS	NOVA CRIXAS (TRANSMISSAO)
83	ALP	ALTO PARAISO DE GOIAS	187	ITI	ITAGUARI	291	DSF	DESFECHO
84	MOD	MOZARLANDIA	188	TUV	TURVELANDIA	292	DMI	DIMIC
85	PBE	PADRE BERNARDO	189	OVG	OURO VERDE DE GOIAS	293	JRP	JARANAPOLIS
86	TRJ	TRAJANOPOLIS (PADRE BERNARDO)	190	RBO	RIO DOS BOIS (MAURILANDIA)	294	JES	JESUPOLIS
87	MAI	MAIRIPOTABA	191	HEI	HEITORAI	295	MOT	MONTIVIDIU T
88	PJA	PROFESSOR JAMIL	192	TAQ	TAQUARAL	296	SRA	SANTA RITA DO ARAGUAIA
89	DAI	DAIA - ANAPOLIS	193	ITA	ITABERAI	297	TVR	TERRA VERMELHA
90	ACN	ACREUNA	194	IAC	IACIARA	298	DCP	DORCELINO PEIXOTO DE MORAES
91	ANI	ANICUNS	195	PAM	PALMEIRAS DE GOIAS	299	CCZ	COCALZINHO
92	ARE	ARENOPOLIS	196	HDR	HIDROLANDIA	300	PAT	PARAUNA SE ALTA TENSAO
93	AUR	AURILANDIA	197	PRB	PARANAIBA	301	IPG	IPEGUARI
94	CUM	CUMARI	198	FAI	FAINA	302	BTZ	BURITIZINHO
95	SHE	SANTA HELENA	199	SRN	SANTA ROSA	303	AHZ	ALTO HORIZONTE
96	SJO	SAO JOAO DA PARAUNA	200	ARI	AREIAS	304	SAN	SANTANA
97	SIL	SILVANIA	201	RIP	RIO PRETO	305	MNS	MINEIROS TRANSMISSAO
98	SJA	SAO JOAO D ALIANCA	202	JUS	JUSSARA	306	NQL	NIQUELANDIA 69KV
99	VIA	VIANOPOLIS	203	SLB	SAO LUIZ DOS MONTES BELOS	307	PNR	PAINEIRAS
100	CRO	CROMINIA	204	ITG	ITAPURANGA (TRANSMISSAO)	308	SGN	SANTA GENOVEVA
101	TAI	TAIOBA	205	IPO	IPORA	309	IPE	IPE
102	STE	SANTA TEREZINHA	206	ISR	ISRAELANDIA	310	SNA	SANTO ANTONIO DO DESC. TRANS.
103	CBE	CABECEIRAS	207	ITR	ITAPIRAPUA	311	BZA	BALIZA
104	JUN	JUNDIAI	208	NBR	NOVO BRASIL			

3.4 Municípios afetados

Conforme previamente abordado, o evento em tela impactou toda a área de concessão da ENEL GO, todavia, em 311 das 362 subestações e em 223 dos 246 municípios da área de concessão, conforme tabelas abaixo.

Tabela 4 – Municípios afetados pelo evento.

ID	MUNICÍPIO	ID	MUNICÍPIO	ID	MUNICÍPIO
1	ABADIA DE GOIAS	76	EDEIA	151	NOVA GLORIA
2	ABADIANIA	77	ESTRELA DO NORTE	152	NOVA IGUAQU DE GOIAS
3	ACREUNA	78	FAINA	153	NOVA ROMA
4	ADELANDIA	79	FAZENDA NOVA	154	NOVA VENEZA
5	AGUA FRIA DE GOIAS	80	FIRMINOPOLIS	155	NOVO BRASIL
6	AGUA LIMPA	81	FLORES DE GOIAS	156	NOVO GAMA
7	AGUAS LINDAS DE GOIAS	82	FORMOSA	157	NOVO PLANALTO
8	ALEXANIA	83	FORMOSO	158	ORIZONA
9	ALOANDIA	84	GAMELEIRA DE GOIAS	159	OURO VERDE DE GOIAS
10	ALTO HORIZONTE	85	GOIANAPOLIS	160	OUVIDOR
11	ALTO PARAISO DE GOIAS	86	GOIANDIRA	161	PADRE BERNARDO
12	ALVORADA DO NORTE	87	GOIANESIA	162	PALESTINA DE GOIAS
13	AMARALINA	88	GOIANIA	163	PALMEIRAS DE GOIAS
14	AMORINOPOLIS	89	GOIANIRA	164	PALMINOPOLIS
15	ANAPOLIS	90	GOIAS	165	PANAMA
16	ANICUNS	91	GOIATUBA	166	PARANAIGUARA
17	APARECIDA DE GOIANIA	92	GOUVELANDIA	167	PARAUNA
18	APARECIDA DO RIO DOCE	93	GUAPO	168	PETROLINA DE GOIAS
19	APORE	94	GUARANI DE GOIAS	169	PILAR DE GOIAS
20	ARACU	95	GUARINOS	170	PIRACANJUBA
21	ARAGARCAS	96	HEITORAI	171	PIRANHAS
22	ARAGOIANIA	97	HIDROLANDIA	172	PIRENOPOLIS
23	ARAGUAPAZ	98	HIDROLINA	173	PIRES DO RIO
24	ARENOPOLIS	99	IACIARA	174	PLANALTINA
25	ARUANA	100	INACIOLANDIA	175	PONTALINA
26	AURILANDIA	101	INDIARA	176	PORANGATU
27	AVELINOPOLIS	102	INHUMAS	177	PORTEIROAO
28	BALIZA	103	IPAMERI	178	PORTELANDIA
29	BARRO ALTO	104	IPORA	179	POSSE
30	BELA VISTA DE GOIAS	105	ISRAELANDIA	180	QUIRINOPOLIS
31	BOM JARDIM DE GOIAS	106	ITABERAI	181	RIO QUENTE
32	BOM JESUS DE GOIAS	107	ITAGUARU	182	RIO VERDE
33	BONFINOPOLIS	108	ITAJA	183	RUBIATABA
34	BONOPOLIS	109	ITAPACI	184	SANCLERLANDIA
35	BRAZABRANTES	110	ITAPIRAPUA	185	SANTA CRUZ DE GOIAS
36	BRITANIA	111	ITAPURANGA	186	SANTA FE DE GOIAS
37	BURITI ALEGRE	112	ITARUMA	187	SANTA HELENA DE GOIAS
38	BURITI DE GOIAS	113	ITAUCU	188	SANTA RITA DO ARAGUAIA
39	BURITINOPOLIS	114	ITUMBIARA	189	SANTA RITA DO NOVO DESTINO
40	CABECEIRAS	115	IVOLANDIA	190	SANTA ROSA DE GOIAS
41	CACHOEIRA ALTA	116	JANDAIA	191	SANTA TEREZA DE GOIAS
42	CACHOEIRA DOURADA	117	JARAGUA	192	SANTA TEREZINHA DE GOIAS
43	CACU	118	JATAI	193	SANTO ANTONIO DA BARRA
44	CAIAPONIA	119	JAUPACI	194	SANTO ANTONIO DE GOIAS
45	CALDAS NOVAS	120	JESUPOLIS	195	SANTO ANTONIO DO DESCOBERTO
46	CALDAZINHA	121	JOVIANIA	196	SAO DOMINGOS
47	CAMPESTRE DE GOIAS	122	JUSSARA	197	SAO FRANCISCO DE GOIAS
48	CAMPINACU	123	LAGOA SANTA	198	SAO JOAO D ALIANCA
49	CAMPINORTE	124	LEOPOLDO DE BULHOES	199	SAO JOAO DA PARAUNA
50	CAMPO ALEGRE DE GOIAS	125	LUZIANIA	200	SAO LUIS DE MONTES BELOS
51	CAMPO LIMPO DE GOIAS	126	MAIRIPOTABA	201	SAO LUIZ DO NORTE
52	CAMPOS BELOS	127	MAMBAI	202	SAO MIGUEL DO ARAGUAIA
53	CAMPOS VERDES	128	MARA ROSA	203	SAO MIGUEL DO PASSA QUATRO
54	CASTELANDIA	129	MARZAGAO	204	SAO SIMAO
55	CATALAO	130	MATRINCHA	205	SENADOR CANEDO
56	CATURAI	131	MAURILANDIA	206	SERRANOPOLIS
57	CAVALCANTE	132	MIMOSO DE GOIAS	207	SILVANIA

ID	MUNICÍPIO	ID	MUNICÍPIO	ID	MUNICÍPIO
58	CEZARINA	133	MINACU	208	TAQUARAL DE GOIAS
59	CHAPADAO DO CEU	134	MINEIROS	209	TERESINA DE GOIAS
60	CIDADE OCIDENTAL	135	MOIPORA	210	TEREZOPOLIS DE GOIAS
61	COCALZINHO DE GOIAS	136	MONTE ALEGRE DE GOIAS	211	TRES RANCHOS
62	COLINAS DO SUL	137	MONTES CLAROS DE GOIAS	212	TRINDADE
63	CORREGO DO OURO	138	MONTIVIDIU	213	TROMBAS
64	CORUMBA DE GOIAS	139	MONTIVIDIU DO NORTE	214	TURVANIA
65	CORUMBAIBA	140	MORRINHOS	215	TURVELANDIA
66	CRISTALINA	141	MORRO AGUDO DE GOIAS	216	UIRAPURU
67	CRIXAS	142	MOSSAMEDES	217	URUACU
68	CROMINIA	143	MOZARLANDIA	218	URUTAI
69	CUMARI	144	MUNDO NOVO	219	VALPARAISO DE GOIAS
70	DAMIANOPOLIS	145	MUTUNOPOLIS	220	VIANOPOLIS
71	DAVINOPOLIS	146	NAZARIO	221	VICENTINOPOLIS
72	DIORAMA	147	NEROPOLIS	222	VILA BOA
73	DIVINOPOLIS DE GOIAS	148	NIQUELANDIA	223	VILA PROPICIO
74	DOVERLANDIA	149	NOVA AURORA		
75	EDEALINA	150	NOVA CRIXAS		

4 Descrição dos danos causados ao sistema elétrico

A incidência do temporal registrado entre os dias 11 e 13 de abril 2022 causou diversos impactos na área de concessão da Enel GO. Aproximadamente 73% do CHI é decorrente de ventos fortes e 16% de descargas atmosféricas. O tombamento de árvores nas estruturas de alimentação de média tensão representa aproximadamente 11% do CHI. Cerca de 80 pontos tiveram tombamento de árvores nas estruturas de alimentação de média tensão, em mais de 740 pontos na rede elétrica houve impacto de descargas atmosféricas, cerca de 89 pontos dispuseram de cabo partido ocasionado por fortes ventos e mais de 540 pontos foram impactados por vendavais.

A fim de possibilitar melhor entendimento da importância dos equipamentos afetados na concessão da ENEL GO durante período do Evento, apresenta-se na tabela 5 a hierarquia dos equipamentos da rede de distribuição, assim como a descrição detalhada destes.

Hierarquia	Sigla	Nome do Equipamento
1	DJ/RE/SE	Disjuntor/ Religador/ Chave Telecomandada
2	CH	Chave fusível
3	TF	Transformador

Tabela 5 – Importância dos equipamentos para o sistema elétrico em termos de hierarquia.

Religadores automáticos – são equipamentos de interrupção de corrente elétrica dotados de uma determinada capacidade de repetição em operação de abertura e fechamento de um circuito, durante a ocorrência de um defeito.

Disjuntor – é um interruptor elétrico projetado para proteger um circuito elétrico de danos causados por falhas na alimentação elétrica, principalmente devido a situações de sobrecorrentes, causadas por exemplo por excesso de carga ou um curto-circuito.

Chave fusível – é um dispositivo fusível no qual o porta-fusível pode ser manipulado de forma a obter uma distância de seccionamento, sem que haja separação física entre o porta-fusível e a base. É um equipamento destinado a proteção de sobrecorrentes de circuitos primários utilizados em redes aéreas de distribuição urbana e rural e em pequenas subestações de consumidor e de concessionária. É dotada de um elemento fusível que responde pelas características básicas de sua operação.

Transformador – é um dispositivo destinado a modificar os níveis de tensão e corrente elétrica, mantendo potência elétrica praticamente constante, de um circuito a outro, modificando também os valores das impedâncias elétricas de um circuito elétrico.

Adicionalmente, para conhecimento segue a descrição detalhada abaixo:

Alimentador – linha elétrica destinada a transportar energia elétrica em média tensão.

Condutor de energia – é o meio pelo qual se transporta potência desde um determinado ponto, denominada fonte ou alimentação, até um terminal consumidor.

Para-raios – são equipamentos protetores de linhas de transmissão e distribuição aéreas contra sobretensões causadas por manobras de chaves ou descargas atmosféricas.

Chave faca – é um tipo de dispositivo destinado a isolar (seccionar) partes (subsistemas, equipamentos, etc.) de circuitos elétricos. São instaladas em postes de energia e redes de distribuição elétrica, visando seccionar a rede para minimizar os efeitos das interrupções.

Isoladores – são elementos sólidos dotados de propriedades mecânicas, capazes de suportar os esforços produzidos pelos condutores. Eletricamente, exercem a função de isolar os condutores, submetidos a uma diferença de potencial em relação terra (estrutura suporte) ou em relação a um outro condutor de fase.

Ramal de ligação - conjunto de condutores e acessórios instalados entre o ponto de derivação do sistema de distribuição da distribuidora e o ponto de conexão das instalações de utilização do acessante.

4.1 Equipamentos afetados e sua hierarquia de importância para o sistema

Adicionalmente, segue abaixo a tabela 6, que demonstra o detalhamento da quantidade e o total de equipamentos afetados.

Dispositivo	Quantidade
DJ/RE/SE	24
CH	778
TF	959
Total Geral	1.761

Tabela 6 – Equipamentos afetados no período do evento.

O ANEXO I deste documento apresenta, na íntegra, a relação destas interrupções.

4.2 Clientes afetados e impactos globais

Em análise ao número de clientes interrompidos – CI na área de concessão da ENEL GO, a figura abaixo apresenta a atipicidade vivenciada entre os dias 11 e 13 de abril de 2022, data esta que, conforme laudo meteorológico emitido por empresa especializada, a referida concessão passou por um período de condições climáticas de extrema severidade.

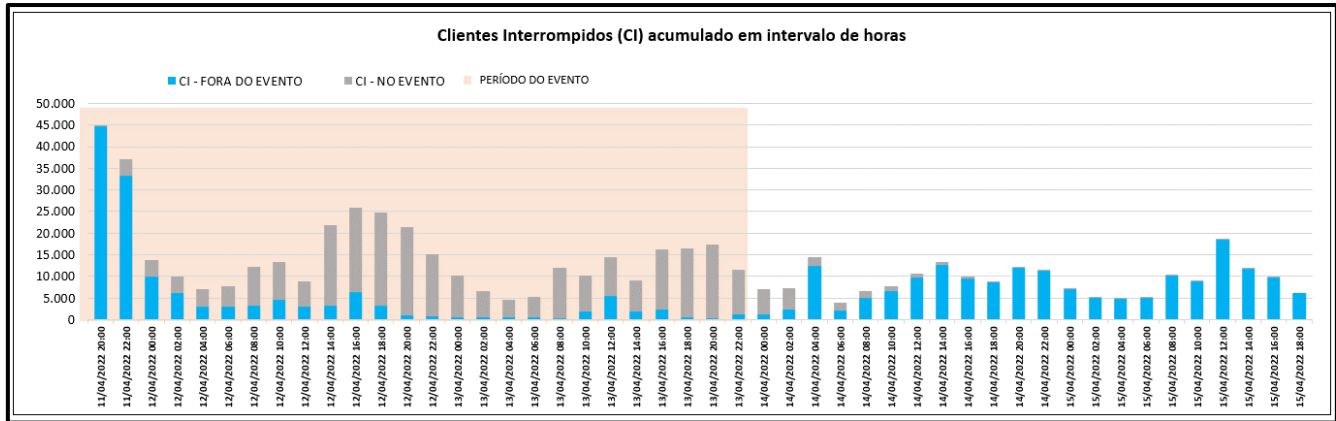


Figura 12-Clientes interrompidos – CI em intervalos de horas

Na figura acima, as barras na cor cinza representam os clientes interrompidos oriundos das ocorrências por Situação de emergência e as barras em azul retratam os demais clientes interrompidos. Destacou-se em laranja o intervalo do evento, para elencar as seguintes situações:

- Anterior ao evento 46.149 clientes estavam desligados por diversas causas.
- Durante o período do evento, registrou-se um pico máximo de 44.812 clientes desligados, resultantes daqueles que já estavam desligados antes do início do evento e aqueles que ficaram sem energia durante o período do evento.
- O restabelecimento se deu progressivamente de tal forma que após 12 horas do fim do evento aproximadamente 7.779 (do pico de 44.812) clientes permaneciam desligados, o que demonstra o esforço da distribuidora para reestabelecer o serviço no menor tempo possível, em situações de emergência.

Na figura abaixo é apresentada outra visão da quantidade de clientes interrompidos, a qual está associada ao início da ocorrência independentemente do tempo do reestabelecimento.

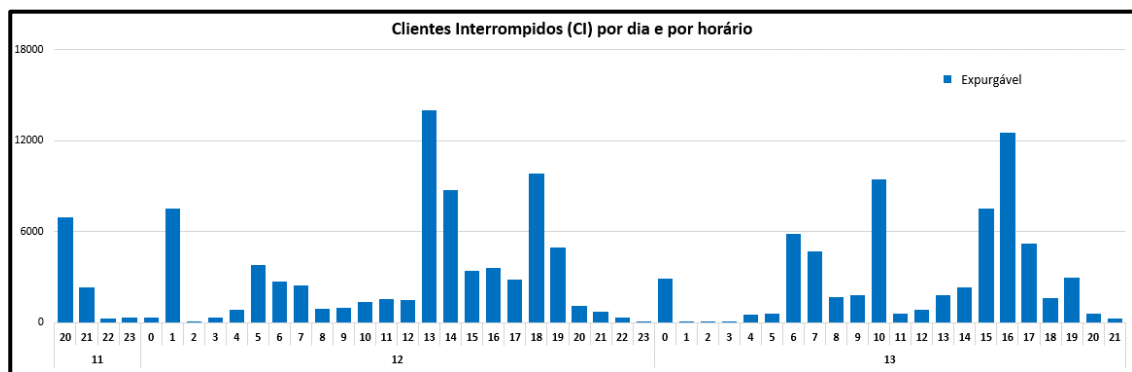
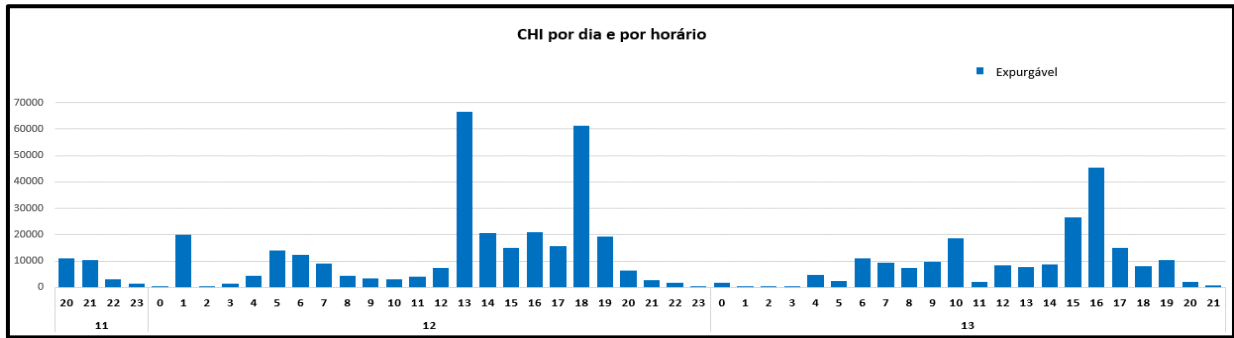


Figura 13 - CI por dia e por Horário

A Figura 13 permite calcular o CI das ocorrências emergenciais associadas ao evento, uma vez que a contabilização é feita uma única vez para cada interrupção (uma ocorrência emergencial pode ter várias

interrupções associadas). Em outras palavras, na figura acima um cliente aparecerá uma única vez em um determinado horário, em relação ao início da mesma ocorrência emergencial.

Em termos de Consumidor Hora Interrompido – CHI, a Figura 14 apresenta seu comportamento ao longo dos dias 11 a 13 de abril de 2022. Observa-se que, o CHI acumulado expurgável, resultante da somatória das interrupções decorrentes do evento, resultou em um montante de 544.018,55 CHI.



CHI Expurgável																									
DIA_HORA	0	1	2	3	4	5	6	7	8	9	10	11	12	13	14	15	16	17	18	19	20	21	22	23	Total Geral
11																									
12	370,15	20.119,17	404,45	1.389,40	4.565,85	13.960,56	12.474,56	9.134,41	4.378,40	3.310,33	3.059,69	4.201,66	7.485,07	66.390,99	20.641,70	15.020,22	21.102,76	15.590,70	61.107,76	19.416,27	6.548,63	2.906,91	1.681,97	248,92	315.510,53
13	1.801,57	256,71	519,52	74,53	4.867,57	2.557,99	11.193,57	9.294,08	7.499,63	9.871,71	18.678,74	2.160,45	8.481,92	7.637,50	8.820,69	26.553,02	45.550,57	15.083,50	7.994,27	10.429,64	2.184,87	954,44			202.466,53
Total Geral																									544.018,55

Figura 14 - CHI por dia e por horário

Na Figura 14, os valores estão acumulados de acordo com o início da ocorrência, o que permite avaliar o horário de maior impacto em termos de abrangência e duração das interrupções. No evento em tela, a maior quantidade de CHI aconteceu devido às interrupções que iniciaram no período das 13:00h do dia 12/01.

4.3 Síntese das informações técnicas do evento

A tabela 7 apresenta uma síntese de informações relevantes a respeito do impacto do evento em tela e das interrupções decorrentes deste.

Relatório	ISE 11 04/2022 – GO	Evento	01-0066/ENEL – GO	Período:	Início (dd/mm/aaaa hh:mm:ss) 11/04/2022 20:00:00	Fim (dd/mm/aaaa hh:mm:ss) 13/04/2022 22:00:00
ABRANGÊNCIA DO LAUDO METEOROLÓGICO PARA VERIFICAÇÃO DE EXPURGO DE SITUAÇÃO DE EMERGÊNCIA						
Abadia De Goias, Abadiania, Acreuna, Adelandia, Agua Fria De Goias, Agua Limpa, Aguas Lindas De Goias, Alexania, Aloandia, Alto Horizonte, Alto Paraiso De Goias, Alvorada Do Norte, Amaralina, Amorinopolis, Anapolis, Anicuns, Aparecida De Goiania, Aparecida Do Rio Doce, Apore, Aracu, Aragarcas, Aragoiania, Araguapaz, Arenopolis, Aruana, Aurilandia, Avelinopolis, Baliza, Barro Alto, Bela Vista De Goias, Bom Jardim De Goias, Bom Jesus De Goias, Bonfinopolis, Bonopolis, Brazabrantes, Britania, Burity Alegre, Burity De Goias, Burityopolis, Cabeceiras, Cachoeira Alta, Cachoeira Dourada, Cacui, Caiaponia, Caldas Novas, Caldazinha, Campestre De Goias, Campinacu, Campinorte, Campo Alegre De Goias, Campo Limpo De Goias, Campos Belos, Campos Verdes, Castelandia, Catalao, Caturai, Cavalcante, Cezarina, Chapadao Do Ceu, Cidade Ocidental, Cocalzinho De Goias, Colinas Do Sul, Corrego Do Ouro, Corumba De Goias, Corumbaiba, Cristalina, Crixas, Crominia, Cumari, Damianopolis, Davinopolis, Diorama, Divinopolis De Goias, Doverlandia, Edealina, Edeia, Estrela Do Norte, Faina, Fazenda Nova, Firminopolis, Flores De Goias, Formosa, Formoso, Gameleira De Goias, Goianapolis, Goiandira, Goianesia, Goiania, Goianira, Goias, Goiatuba, Gouvelandia, Guapo, Guarani De Goias, Guarinos, Heitorai, Hidrolandia, Hidrolina, Iaciara, Inaciolandia, Indiara, Inhumas, Ipameri, Ipora, Israelandia, Itaberai, Itaguaru, Itaja, Itapaci, Itapirapua, Itapuranga, Itaruma, Itaucu, Itumbiara, Ivolandia,						

Jandaia, Jaragua, Jatai, Jaupaci, Jesupolis, Joviania, Jussara, Lagoa Santa, Leopoldo De Bulhoes, Luziania, Mairipotaba, Mambai, Mara Rosa, Marzagao, Matrincha, Maurilandia, Mimoso De Goias, Minacu, Mineiros, Moipora, Monte Alegre De Goias, Montes Claros De Goias, Montividiu, Montividiu Do Norte, Morrinhos, Morro Agudo De Goias, Mossamedes, Mozarlandia, Mundo Novo, Mutunopolis, Nazario, Neropolis, Niquelandia, Nova Aurora, Nova Crixas, Nova Gloria, Nova Iguacu De Goias, Nova Roma, Nova Veneza, Novo Brasil, Novo Gama, Novo Planalto, Orizona, Ouro Verde De Goias, Ouvidor, Padre Bernardo, Palestina De Goias, Palmeiras De Goias, Palminopolis, Panama, Paranaiguara, Parauna, Petrolina De Goias, Pilar De Goias, Piracanjuba, Piranhas, Pirenopolis, Pires Do Rio, Planaltina, Pontalina, Porangatu, Porteira, Portelandia, Posse, Quirinopolis, Rio Quente, Rio Verde, Rubiataba, Sanclerlandia, Santa Cruz De Goias, Santa Fe De Goias, Santa Helena De Goias, Santa Rita Do Araguaia, Santa Rita Do Novo Destino, Santa Rosa De Goias, Santa Tereza De Goias, Santa Terezinha De Goias, Santo Antonio Da Barra, Santo Antonio De Goias, Santo Antonio Do Descoberto, Sao Domingos, Sao Francisco De Goias, Sao Joao D Alianca, Sao Joao Da Parauna, Sao Luis De Montes Belos, Sao Luiz Do Norte, Sao Miguel Do Araguaia, Sao Miguel Do Passa Quatro, Sao Simao, Senador Canedo, Serranopolis, Silvania, Taquaral De Goias, Teresina De Goias, Terezopolis De Goias, Tres Ranchos, Trindade, Trombas, Turvania, Turvelandia, Uirapuru, Uruacu, Urutai, Valparaiso De Goias, Vianopolis, Vicentinopolis, Vila Boa, Vila Propicio

ITEM	DESCRIÇÃO	VALOR	UNIDADE
1	Tempo Médio de Preparação das equipes durante o período do evento	299	min
2	Tempo Médio de Deslocamento das equipes durante o período do evento	55	min
3	Tempo Médio de Execução das obras durante o período do evento	75	min
4	Quantidade de municípios afetados durante o período do evento	223	-
5	Quantidade de subestações afetadas durante o período do evento	311	-
6	Data e hora do início da primeira ocorrência com causas expurgáveis	11/04/2022 20:00	dd/mm/aaaa hh:mm
7	Data e hora do término da última ocorrência com causas expurgáveis	13/04/2022 21:59	dd/mm/aaaa hh:mm
8	Soma dos CHI das interrupções associadas ao evento e causas expurgáveis	544.018,55	hora
9	Número de unidades consumidoras atingidas (CI) com causas expurgáveis	148.051	-
10	Média da duração das interrupções com causas expurgáveis (CHI/CI)	7,25	hora
11	Duração da interrupção mais longa com causas expurgáveis	58,45	hora

Tabela 7 – Síntese de informações gerais do evento.

5 Relato técnico sobre a intervenção realizada para restabelecimento

Em qualquer evento de situação de emergência, a rede de distribuição registra ocorrências emergenciais que podem estar associadas ao meio ambiente (não gerenciáveis) ou relacionadas à operação do sistema (gerenciáveis). Nesse sentido, é importante destacar que, em qualquer situação, a ENEL GO despacha suas equipes de forma eficiente sem distinção da causa raiz, uma vez que o fato gerador somente é confirmado in loco, incluindo as ocorrências sem serviços executados (por exemplo, defeito interno), que podem atrasar o atendimento de ocorrências com desligamentos.

Assim, a fim de agilizar o reestabelecimento do serviço, além das equipes de atendimento de emergência, foram mobilizadas as equipes de combate a perdas, corte/religa, construção de rede, técnicos do sistema elétrico e grande equipe de backoffice.

Pode-se observar nas evidências do Item 6.1, que o temporal ocasionou em muitos pontos quedas de árvores, inundações e alagamento de ruas. Também foram observadas em várias ocorrências, relatos de equipes a respeito do mau tempo, alegando árvores caídas no percurso, atolamentos em estradas, tempestades de raios durante atendimento e dificuldade de acesso. Por consequência, impactando no atendimento das ocorrências emergenciais.

Neste cenário, durante o período do evento, entre 11 de Abril de 2022 e 13 de Abril de 2022, observa-se nas imagens a seguir os atendimentos realizados, as equipes e o número de ocorrências iniciadas durante o evento.

Assim, adiante serão apresentadas, com maior nível de detalhes, as ações adotadas pela distribuidora.

5.1 Contingente de técnicos utilizados nos serviços e tempos de atendimento

Nas figuras abaixo o número de ocorrências estão associadas ao dia de início da ocorrência, sendo que cada uma delas é contabilizada apenas uma vez, respeitando os dias do evento climático e independentemente do tempo do reestabelecimento. Dentro da gestão da empresa destaca-se na Figura 7 os atendimentos realizados para atender as ocorrências emergenciais iniciadas no período do evento (Figura 6). Na Figura 8 ilustra a quantidade de turnos para atendimento das ocorrências emergenciais. Ressalta-se que para o atendimento de algumas ocorrências fez-se necessária a alocação de mais de uma equipe.

Anterior ao evento, 872 ocorrências estavam ativas, por diversas causas.

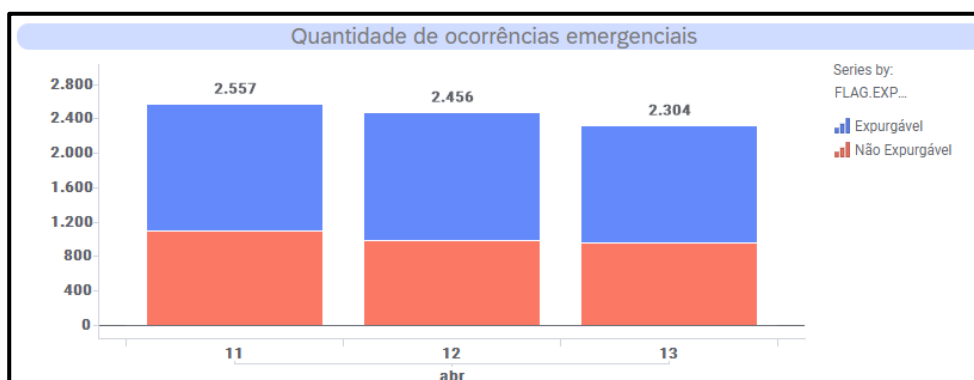


Figura 15 - Ocorrências emergenciais no período do evento por dia



Figura 16 - Atendimentos realizados pelas equipes no período do evento por dia

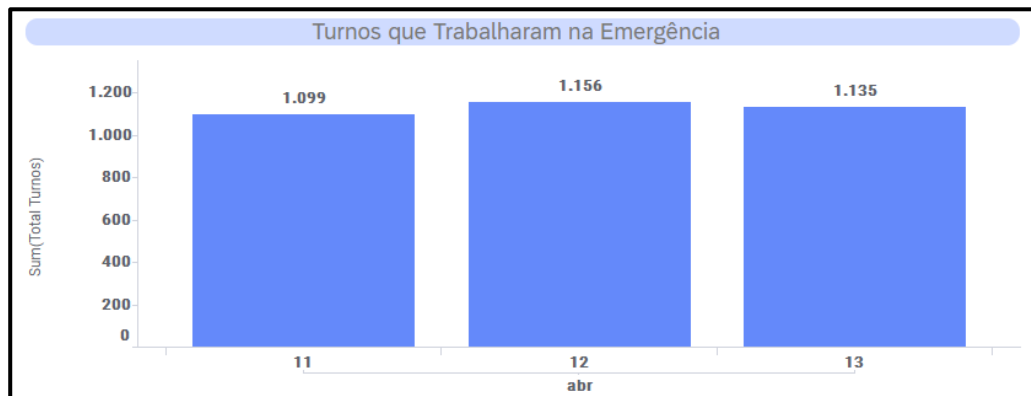


Figura 17 - Equipes no período do evento por dia

5.2 Tempos médios de atendimento

Apresenta-se na Figura 18 informações a respeito dos tempos médios de atendimento das equipes de campo durante a vivência do evento (início 11/04/2022 às 20:00 e Fim 13/04/2022 às 22:00) e nas imagens (Figura 19 a Figura 27), destaca-se as informações a respeito dos tempos médios de atendimento das equipes de campo durante a vivência do evento por regional, incluindo as ocorrências classificadas como situação de emergência.

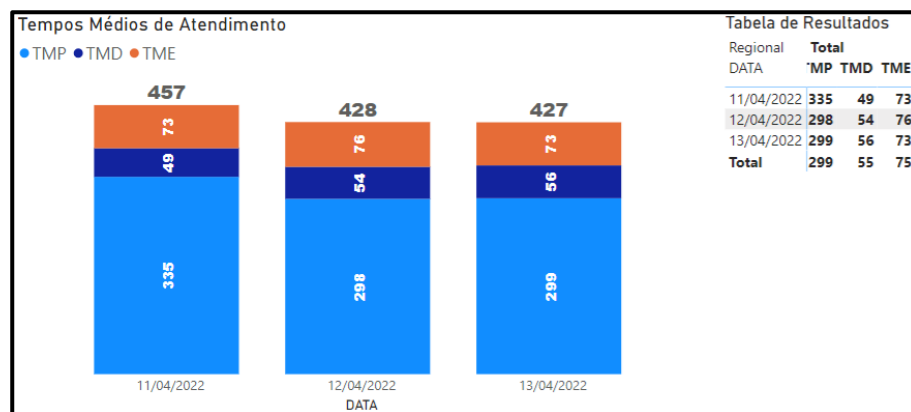


Figura 18 - Tempos de atendimento registrados no período do evento (início 11/04/2022 às 20:00 e Fim 13/04/2022 às 22:00)

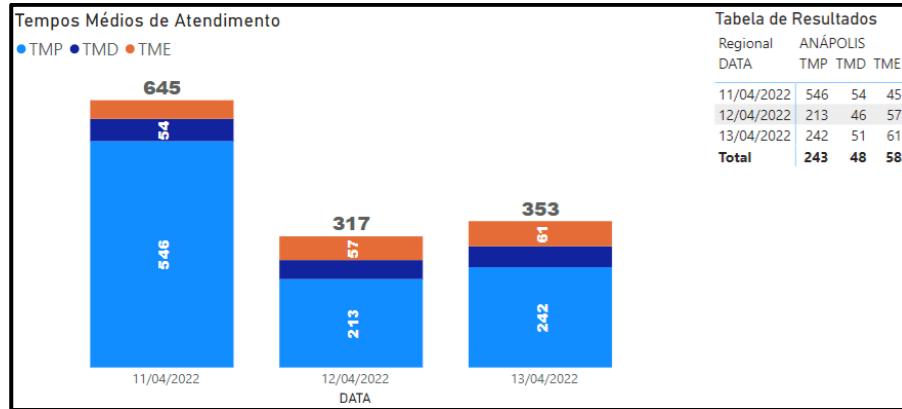


Figura 19 - Tempos de atendimento registrados no período do evento (Regional Anápolis - início 11/04/2022 às 21:00 e Fim 13/04/2022 às 21:00)

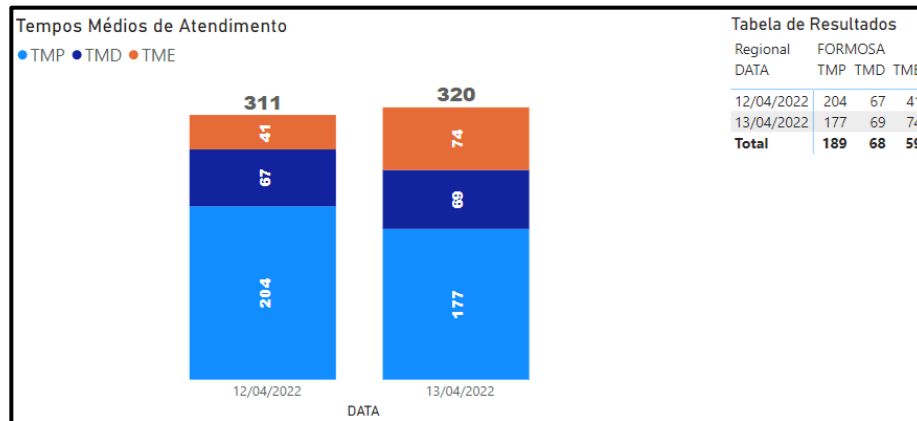


Figura 20 - Tempos de atendimento registrados no período do evento (Regional Formosa - início 12/04/2022 às 02:00 e Fim 13/04/2022 às 22:00)

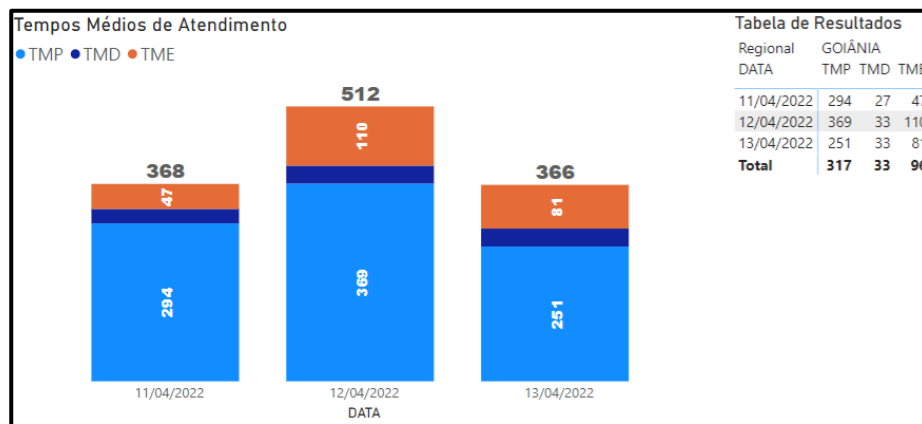


Figura 21 - Tempos de atendimento registrados no período do evento (Regional Goiânia - início 11/04/2022 às 20:00 e Fim 13/04/2022 às 20:00)

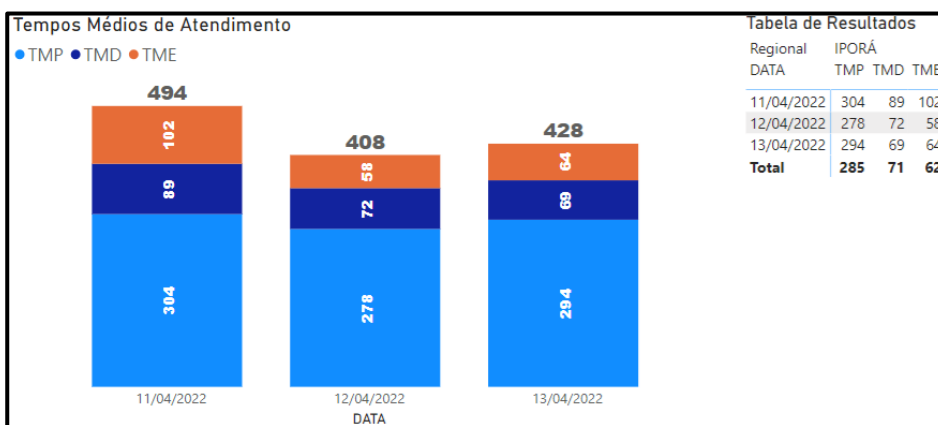


Figura 22 - Tempos de atendimento registrados no período do evento (Regional Iporá - início 11/04/2022 às 20:00 e Fim 13/04/2022 às 19:00)

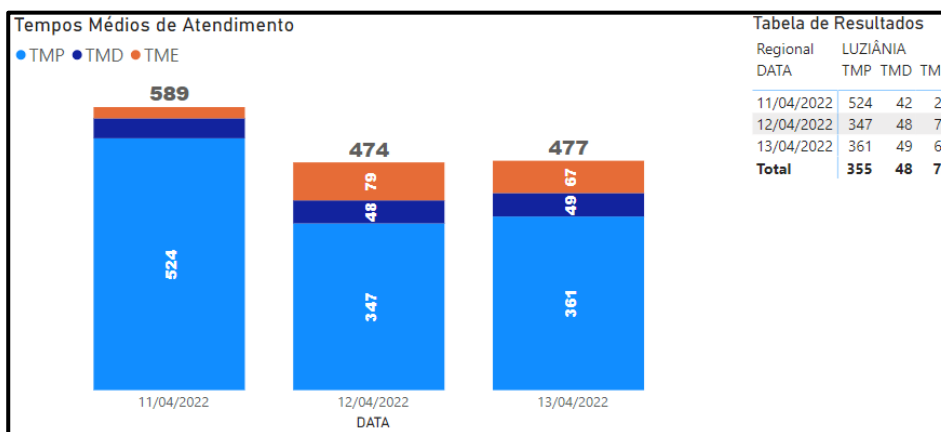


Figura 23 - Tempos de atendimento registrados no período do evento (Regional Luziânia - início 11/04/2022 às 21:00 e Fim 13/04/2022 às 21:00)

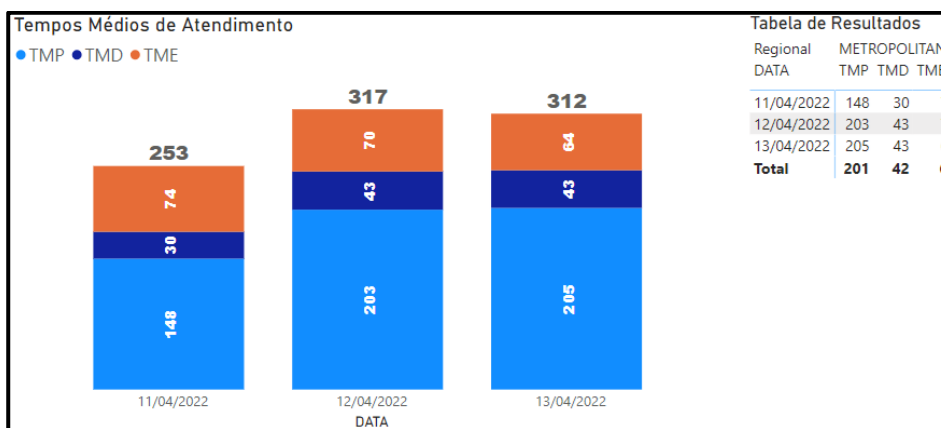


Figura 24 - Tempos de atendimento registrados no período do evento (Regional Metropolitana - início 11/04/2022 às 20:00 e Fim 13/04/2022 às 20:00)

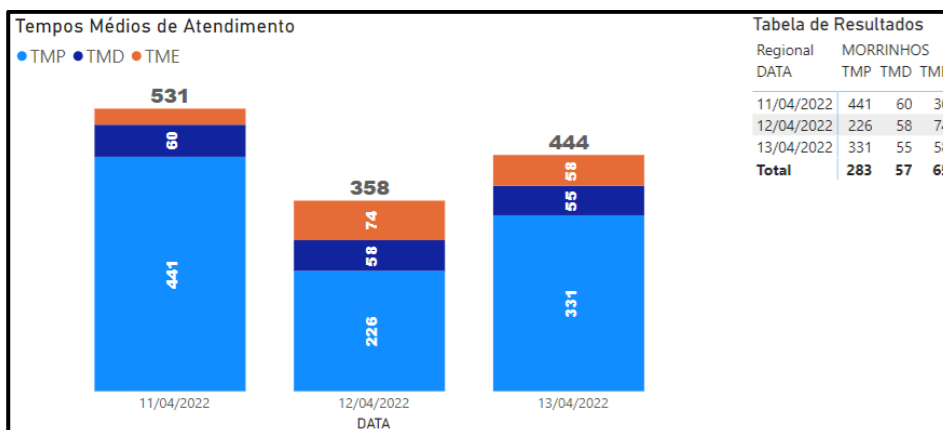


Figura 25 - Tempos de atendimento registrados no período do evento (Regional Morrinhos – início 11/04/2022 às 21:00 e Fim 13/04/2022 às 21:00)

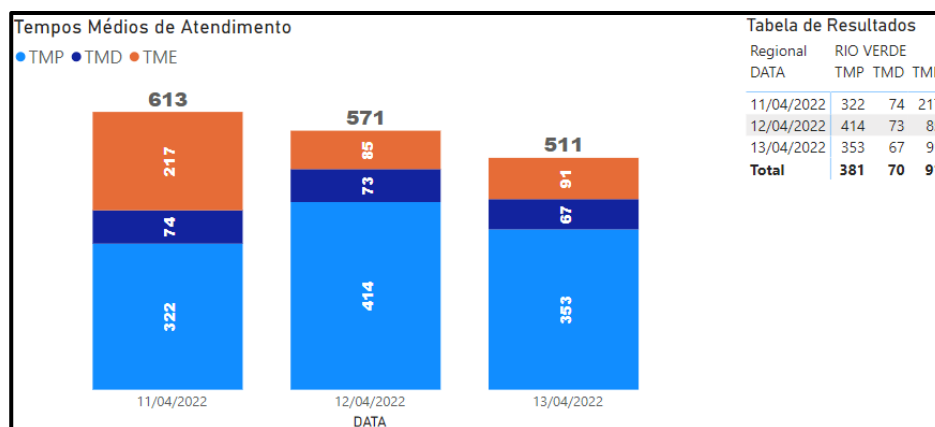


Figura 26 - Tempos de atendimento registrados no período do evento (Regional Rio Verde - início 11/04/2022 às 20:00 e Fim 13/04/2022 às 21:00)

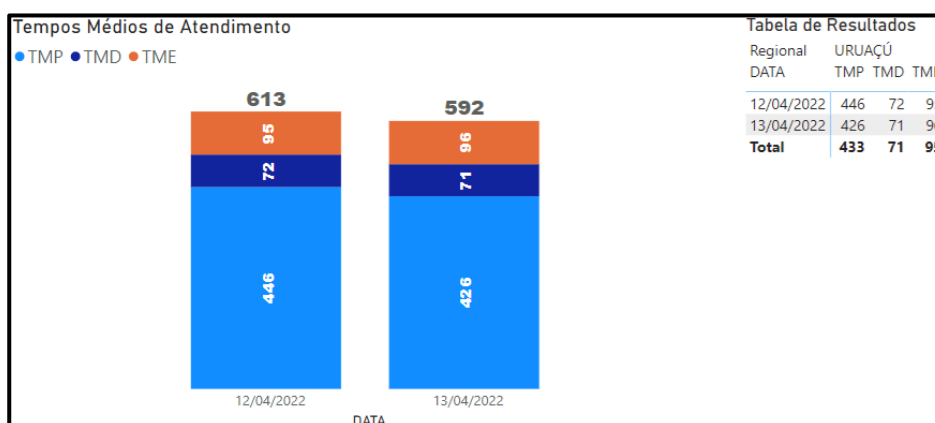


Figura 27 - Tempos de atendimento registrados no período do evento (Regional Uruaçu início 12/04/2022 às 12:00 e Fim 13/04/2022 às 22:00)

Conforme mostrado nas figuras acima, o aumento de ocorrências no período do evento também trouxe um aumento nas parcelas dos tempos médios de atendimento (preparo deslocamento e execução). Note-se ainda que, a parcela mais impactada foi o tempo médio de preparo (TMP), em função da quantidade de ocorrências que ficaram em tempo de espera.

6 Evidências do evento

Seguem no subitem abaixo as matérias jornalísticas que evidenciam a severidade e abrangência do evento relatado.

6.1 Matérias jornalísticas

Apresenta-se abaixo diversas reportagens a respeito do evento ocorrido entre os dias 11 a 13 de Abril de 2022.

Prefeitura de Goiânia recolhe árvores caídas em vias públicas, após chuva intensa nesta terça-feira (12/04)

Trabalho tem participação de 25 servidores da Comurg, que agilizou retirada de galhos e troncos em 12 bairros das Regiões Leste, Central e Sul da capital, para evitar riscos à população




Fonte: GO gov.br

Link: <https://www.goiania.go.gov.br/prefeitura-de-goiania-recolhe-arvores-caidas-em-vias-publicas-apos-chuva-intensa-nesta-terca-feira-12-04/>

Mulher é arrastada pela enxurrada durante chuva em Valparaíso de Goiás; vídeo

Água carrega a moradora por alguns metros até que um grupo de pessoas que estava mais a frente consegue segurá-la.



Mulher é arrastada pela enxurrada durante chuva em Valparaíso de Goiás

Fonte: G1 Globo

Link: <https://g1.globo.com/go/goias/noticia/2022/04/15/mulher-e-arrastada-pela-enxurrada-durante-chuva-em-valparaiso-de-goias-video.ghtml>

Temporal faz rua de cidade do Entorno do DF 'virar rio'; veja vídeo

A enxurrada aconteceu nesta quarta-feira (13) em Valparaíso de Goiás, que fica a 37 km do Distrito Federal



Fonte: Notícias R7

Link: <https://noticias.r7.com/brasil/temporal-faz-rua-de-cidade-do-entorno-do-df-virar-rio-veja-video-13042022>




Fonte: Instagram Mais Goiás

Link: <https://www.instagram.com/reel/CcRKYnejlrh/?igshid=YmMyMTA2M2Y=>



Defeito causado pelas fortes chuvas/ventos em Professor Jamil dia 13/04/2022.



Dificuldade de acesso devido á condições ruins da estrada provocado por chuva.



Chuvras e Raios durante as atividades de emergência.



Vegetação caiu na rede atribuído a ventos e chuva.



Chuva durante as atividades emergências.





Chuva durante as atividades emergências.

ANEXO I - Relação de ocorrências emergências expurgáveis

Relatório: ISE 11 04/2022 – GO	Evento: 01-0066/ENEL – GO	Período:	Início (dd/mm/aaaa hh:mm:ss)	Fim (dd/mm/aaaa hh:mm:ss)
			11/04/2022 20:00:00	13/04/2022 22:00:00
ABRANGÊNCIA DO LAUDO METEOROLÓGICO				
Abadia De Goias, Abadiania, Acreuna, Adelandia, Agua Fria De Goias, Agua Limpa, Aguas Lindas De Goias, Alexania, Aloandia, Alto Horizonte, Alto Paraiso De Goias, Alvorada Do Norte, Amaralina, Amarinopolis, Anapolis, Anicuns, Aparecida De Goiania, Aparecida Do Rio Doce, Apore, Aracu, Aragarcas, Aragoiania, Araguapaz, Arenopolis, Aruana, Aurilandia, Avelinopolis, Baliza, Barro Alto, Bela Vista De Goias, Bom Jardim De Goias, Bom Jesus De Goias, Bonfinopolis, Bonopolis, Brazabrantes, Britania, Buriti Alegre, Buriti De Goias, Buritinopolis, Cabeceiras, Cachoeira Alta, Cachoeira Dourada, Cacu, Caiaponia, Caldas Novas, Caldazinha, Campestre De Goias, Campinacu, Campinorte, Campo Alegre De Goias, Campo Limpo De Goias, Campos Belos, Campos Verdes, Castelandia, Catalao, Caturai, Cavalcante, Cezarina, Chapadao Do Ceu, Cidade Ocidental, Cocalzinho De Goias, Colinas Do Sul, Corrego Do Ouro, Corumba De Goias, Corumbaiba, Cristalina, Crixas, Crominia, Cumari, Damianopolis, Davinopolis, Diorama, Divinopolis De Goias, Doverlandia, Edealina, Edeia, Estrela Do Norte, Faina, Fazenda Nova, Firminopolis, Flores De Goias, Formosa, Formoso, Gameleira De Goias, Goianapolis, Goiandira, Goianesia, Goiania, Goianira, Goias, Goiatuba, Gouvelandia, Guapo, Guarani De Goias, Guarinos, Heitorai, Hidrolandia, Hidrolina, Iaciara, Inaciolandia, Indiará, Inhumas, Ipameri, Ipora, Israelandia, Itaberai, Itaguaru, Itaja, Itapaci, Itapirapua, Itapuranga, Itaruma, Itaucu, Itumbiara, Ivolandia, Jandaia, Jaragua, Jatai, Jaupaci, Jesupolis, Joviania, Jussara, Lagoa Santa, Leopoldo De Bulhoes, Luziania, Mairipotaba, Mambai, Mara Rosa, Marzagao, Matrincha, Maurilandia, Mimoso De Goias, Minacu, Mineiros, Moipora, Monte Alegre De Goias, Montes Claros De Goias, Montividiu, Montividiu Do Norte, Morrinhos, Morro Agudo De Goias, Mossamedes, Mozarlandia, Mundo Novo, Mutunopolis, Nazario, Neropolis, Niquelandia, Nova Aurora, Nova Crixas, Nova Gloria, Nova Iguacu De Goias, Nova Roma, Nova Venezuela, Novo Brasil, Novo Gama, Novo Planalto, Orizona, Ouro Verde De Goias, Ouvidor, Padre Bernardo, Palestina De Goias, Palmeiras De Goias, Palminopolis, Panama, Paranaiguara, Parauna, Petrolina De Goias, Pilar De Goias, Piracanjuba, Piranhas, Pirenopolis, Pires Do Rio, Planaltina, Pontalina, Porangatu, Porteira, Portelandia, Posse, Quirinopolis, Rio Quente, Rio Verde, Rubiataba, Sanclerlandia, Santa Cruz De Goias, Santa Fe De Goias, Santa Helena De Goias, Santa Rita Do Araguaia, Santa Rita Do Novo Destino, Santa Rosa De Goias, Santa Tereza De Goias, Santa Terezinha De Goias, Santo Antonio Da Barra, Santo Antonio De Goias, Santo Antonio Do Descoberto, Sao Domingos, Sao Francisco De Goias, Sao Joao D Alianca, Sao Joao Da Parauna, Sao Luis De Montes Belos, Sao				

Luiz Do Norte, Sao Miguel Do Araguaia, Sao Miguel Do Passa Quatro, Sao Simao, Senador Canedo, Serranopolis, Sylvania, Taquaral De Goias, Teresina De Goias, Terezopolis De Goias, Tres Ranchos, Trindade, Trombas, Turvania, Turvelandia, Uirapuru, Uruacu, Urutai, Valparaiso De Goias, Vianopolis, Vicentinopolis, Vila Boa, Vila Propicio

Tabela 8 – Tabela Resumo do evento.

Segue abaixo a tabela resumo relativo às interrupções expurgadas por Situação de Emergência para o período do evento supracitado, bem como o limite de CHI da Distribuidora.

RESUMO			
TOTAL DE INTERRUPÇÕES	TOTAL CHI	TOTAL CI	LIMITE CHI
2.850	544.018,55	148.051	490.173,71

Tabela 9 – Tabela Resumo das interrupções versus limite CHI.

Segue ainda a relação, na íntegra, a lista de interrupções com o devido detalhamento das informações.

Tabela 10 – Detalhamento das Interrupções Expurgadas.

agente	mes_competencia	ano_competencia	codigoConjunto	alimentador	subestacao	numeroOrdemInterrupcao	EQP_ORIGEM	codTipoInterrupcao	codMotivoExpurgo	dataHoraInicioInterrupcao	dataHoraRestabilizacao	fatoGerador	nivelTensao	qtdConsumidorasAtingidas	numConsumidoresConjunto	CHI
6072	4	2022	14875	1	24	2022441708	BH12334823	1	3	11/04/2022 20:54:19	12/04/2022 07:31:52	Interna-Não programada-Meio ambiente-Vento	13800	201	5407	2135,79
6072	4	2022	14929	4	93	2022443807	IK12100726	1	3	11/04/2022 20:00:22	11/04/2022 22:29:00	Interna-Não programada-Meio ambiente-Vento	13800	8	19097	19,82
6072	4	2022	15732	3	220	2022443823	HD11343370	1	3	11/04/2022 20:04:04	11/04/2022 23:04:26	Interna-Não programada-Meio ambiente-Vento	220	69	15674	207,42
6072	4	2022	14902	1	49	2022443848	TV12026469	1	3	11/04/2022 20:16:23	12/04/2022 00:21:00	Interna-Não programada-Meio ambiente-Vento	13800	7	5290	28,54
6072	4	2022	14989	1	80	2022443852	30164278	1	3	11/04/2022 20:19:35	12/04/2022 01:12:00	Interna-Não programada-Meio ambiente-Vento	220	1	24160	4,87
6072	4	2022	15740	1	420	2022443897	AP12002093LD	1	3	11/04/2022 20:19:03	12/04/2022 04:28:09	Interna-Não programada-Meio ambiente-Vento	13800	579	51175	4719,81
6072	4	2022	15741	16	420	2022443897	AP12002093LD	1	3	11/04/2022 21:07:02	12/04/2022 04:41:53	Interna-Não programada-Meio ambiente-Vento	13800	155	85637	1175,03
6072	4	2022	15740	1	420	2022443897	AP12002093LD	1	3	12/04/2022 04:17:07	12/04/2022 04:28:09	Interna-Não programada-Meio ambiente-Vento	13800	202	51175	37,15
6072	4	2022	14966	9	57	2022443912	11806989	1	3	11/04/2022 20:30:04	12/04/2022 02:14:00	Interna-Não programada-Meio ambiente-Vento	220	1	31829	5,73
6072	4	2022	14966	11	57	2022443928	AP10383604	1	3	11/04/2022 20:23:34	11/04/2022 20:28:29	Interna-Não programada-Meio ambiente-Vento	13800	5239	31829	429,31
6072	4	2022	15739	9	62	2022443959	10022235467	1	3	11/04/2022 20:37:05	11/04/2022 23:12:00	Interna-Não programada-Meio ambiente-Vento	220	1	46238	2,58
6072	4	2022	15729	6	245	2022443973	RV11000114	1	3	11/04/2022 20:35:00	12/04/2022 12:00:00	Interna-Não programada-Meio ambiente-Vento	220	59	15333	909,58
6072	4	2022	16488	4	61	2022444006	GN11043266	1	3	11/04/2022 20:51:05	11/04/2022 22:58:00	Interna-Não programada-Meio ambiente-Vento	220	87	39307	184,03
6072	4	2022	14941	1	475	2022444009	IU12284913	1	3	11/04/2022 20:51:16	12/04/2022 09:48:03	Interna-Não programada-Meio ambiente-Vento	13800	2	7528	25,89
6072	4	2022	14909	20	58	2022444021	10125085	1	3	11/04/2022 20:54:23	12/04/2022 08:39:00	Interna-Não programada-Meio ambiente-Vento	220	1	39280	11,74
6072	4	2022	15741	9	420	2022444022	10008956055	1	3	11/04/2022 20:54:31	11/04/2022 23:08:00	Interna-Não programada-Meio ambiente-Vento	220	1	85637	2,22
6072	4	2022	14923	1	309	2022444027	10012529026	1	3	11/04/2022 20:55:31	12/04/2022 01:15:00	Interna-Não programada-Meio ambiente-Vento	220	1	33126	4,32
6072	4	2022	15741	10	420	2022444035	AP11207714	1	3	11/04/2022 20:54:16	11/04/2022 22:44:00	Interna-Não programada-Meio ambiente-Vento	220	286	85637	523,06
6072	4	2022	15741	16	420	2022444057	12446830	1	3	11/04/2022 21:00:46	12/04/2022 02:58:00	Interna-Não programada-Meio ambiente-Vento	220	1	85637	5,95
6072	4	2022	14987	2	372	2022444066	SV21138807	1	3	11/04/2022 21:02:08	12/04/2022 02:26:00	Interna-Não programada-Meio ambiente-Vento	220	1	17593	5,40
6072	4	2022	16481	2	574	2022444086	ZN21132847	1	3	11/04/2022 21:05:19	12/04/2022 10:06:00	Interna-Não programada-Meio ambiente-Descarga Atmosférica	220	2	5682	26,02
6072	4	2022	14894	3	204	2022444091	10017407565	1	3	11/04/2022 21:06:13	12/04/2022 12:45:00	Interna-Não programada-Meio ambiente-Vento	220	1	18250	15,65
6072	4	2022	15739	7	62	2022444098	TR11191008	1	3	11/04/2022 21:03:01	11/04/2022 21:55:00	Interna-Não programada-Meio ambiente-Descarga Atmosférica	220	107	46238	92,70
6072	4	2022	15731	1	36	2022444102	10031772356	1	3	11/04/2022 21:10:01	12/04/2022 00:03:00	Interna-Não programada-Meio ambiente-Vento	220	1	4566	2,88

607 2	4	2022	14936	3	237	2022444106	AN110004 40	1	3	11/04/2022 21:04:27	12/04/2022 09:11:00	Interna-Não programada-Meio ambiente- Vento	220	61	40959	738,6 6
607 2	4	2022	14969	3	587	2022444111	63038829 5	1	3	11/04/2022 21:15:07	12/04/2022 00:16:22	Interna-Não programada-Meio ambiente- Vento	220	1	40954	3,02
607 2	4	2022	16491	1	348	2022444126	SL1228975 0	1	3	11/04/2022 21:19:07	12/04/2022 18:19:16	Interna-Não programada-Meio ambiente- Vento	13800	4	17610	84,01
607 2	4	2022	14945	2	127	2022444129	NA120278 13	1	3	11/04/2022 21:20:07	12/04/2022 10:51:00	Interna-Não programada-Meio ambiente- Vento	13800	1	9968	13,51
607 2	4	2022	16484	32	570	2022444132	PU123806 87	1	3	11/04/2022 20:36:10	12/04/2022 08:13:00	Interna-Não programada-Meio ambiente- Descarga Atmosférica	34500	49	6614	569,0 8
607 2	4	2022	14969	5	160	2022444145	10018855 162	1	3	11/04/2022 21:26:19	12/04/2022 09:57:00	Interna-Não programada-Meio ambiente- Vento	220	1	40954	12,51
607 2	4	2022	14875	1	24	2022444147	BM122595 14	1	3	11/04/2022 20:15:39	12/04/2022 09:08:00	Interna-Não programada-Meio ambiente- Vento	13800	10	5407	128,7 3
607 2	4	2022	14933	2	102	2022444151	JA1122220 5	1	3	11/04/2022 21:27:54	11/04/2022 23:18:00	Interna-Não programada-Meio ambiente- Vento	220	38	19145	69,73
607 2	4	2022	16489	32	32	2022444156	CN122138 34	1	3	11/04/2022 21:25:32	12/04/2022 00:38:00	Interna-Não programada-Meio ambiente- Vento	34500	5	10610	16,04
607 2	4	2022	14864	5	344	2022444157	AP111667 01	1	3	11/04/2022 21:27:49	12/04/2022 01:24:00	Interna-Não programada-Meio ambiente- Descarga Atmosférica	220	64	31407	251,9 3
607 2	4	2022	14885	7	61	2022444179	10005520 140	1	3	11/04/2022 21:34:32	12/04/2022 00:28:41	Interna-Não programada-Meio ambiente- Descarga Atmosférica	220	1	35202	2,90
607 2	4	2022	14894	1	204	2022444189	10028497 030	1	3	11/04/2022 21:39:31	12/04/2022 12:14:00	Interna-Não programada-Meio ambiente- Vento	220	1	18250	14,57
607 2	4	2022	14864	2	344	2022444192	AP112818 60	1	3	11/04/2022 21:35:29	12/04/2022 03:09:00	Interna-Não programada-Meio ambiente- Vento	220	5	31407	27,79
607 2	4	2022	14906	3	56	2022444200	GE122150 64	1	3	11/04/2022 21:53:43	12/04/2022 01:52:00	Interna-Não programada-Meio ambiente- Descarga Atmosférica	13800	7	31757	27,80
607 2	4	2022	14984	9	176	2022444206	40175856	1	3	11/04/2022 21:52:56	12/04/2022 00:42:00	Interna-Não programada-Meio ambiente- Vento	220	1	43337	2,82
607 2	4	2022	15740	3	420	2022444220	12124370	1	3	11/04/2022 21:58:55	12/04/2022 08:47:00	Interna-Não programada-Meio ambiente- Vento	220	1	51175	10,80
607 2	4	2022	14942	5	233	2022444228	GN111992 22	1	3	11/04/2022 21:33:19	12/04/2022 01:54:00	Interna-Não programada-Meio ambiente- Vento	220	99	53810	430,1 3
607 2	4	2022	14876	32	23	2022444230	GT212477 44	1	3	11/04/2022 22:03:32	12/04/2022 08:20:00	Interna-Não programada-Meio ambiente- Descarga Atmosférica	220	2	10273	20,55
607 2	4	2022	14889	30	34	2022444232	CT210611 41	1	3	11/04/2022 22:04:47	12/04/2022 01:36:00	Interna-Não programada-Meio ambiente- Vento	220	1	20830	3,52
607 2	4	2022	16481	2	574	2022444235	ZN112214 60	1	3	11/04/2022 21:31:02	12/04/2022 09:18:00	Interna-Não programada-Meio ambiente- Descarga Atmosférica	220	12	5682	141,3 9
607 2	4	2022	14911	1	71	2022444252	GS121624 88	1	3	11/04/2022 22:13:40	12/04/2022 09:10:00	Interna-Não programada-Meio ambiente- Vento	13800	6	15011	65,63
607 2	4	2022	14860	3	198	2022444253	AX213350 37	1	3	11/04/2022 22:13:41	12/04/2022 10:23:00	Interna-Não programada-Meio ambiente- Vento	220	1	28025	12,16
607 2	4	2022	15740	2	420	2022444267	AP110000 59	1	3	11/04/2022 21:49:21	12/04/2022 00:46:00	Interna-Não programada-Meio ambiente- Vento	220	130	51175	382,7 4
607 2	4	2022	14907	25	58	2022444270	10812957	1	3	11/04/2022 22:24:08	12/04/2022 09:07:00	Interna-Não programada-Meio ambiente- Vento	220	1	45116	10,71
607 2	4	2022	16493	1	573	2022444293	AA113089 61	1	3	11/04/2022 22:34:34	12/04/2022 08:12:00	Interna-Não programada-Meio ambiente- Vento	220	23	16372	221,3 5
607 2	4	2022	16493	1	107	2022444296	LB2127062 7	1	3	11/04/2022 22:36:28	12/04/2022 04:29:00	Interna-Não programada-Meio ambiente- Vento	220	1	16372	5,88
607 2	4	2022	14929	4	93	2022444297	IK2131133 2	1	3	11/04/2022 22:37:55	12/04/2022 00:20:00	Interna-Não programada-Meio ambiente- Vento	220	1	19097	1,70
607 2	4	2022	14966	11	57	2022444300	AP213663 00	1	3	11/04/2022 22:42:03	12/04/2022 06:03:00	Interna-Não programada-Meio ambiente- Vento	220	1	31829	7,35

607 2	4	2022	14860	3	198	2022444310	10034034 968	1	3	11/04/2022 22:57:04	12/04/2022 11:28:00	Interna-Não programada-Meio ambiente- Vento	220	1	28025	12,52
607 2	4	2022	14987	1	201	2022444315	SV110877 78	1	3	11/04/2022 22:58:15	12/04/2022 14:31:00	Interna-Não programada-Meio ambiente- Árvore ou Vegetação	220	70	17593	1088, 21
607 2	4	2022	14945	31	337	2022444318	MZ211454 53	1	3	11/04/2022 22:59:45	12/04/2022 12:28:23	Interna-Não programada-Meio ambiente- Vento	220	1	9968	13,48
607 2	4	2022	14945	31	337	2022444318	MZ211454 53	1	3	12/04/2022 09:56:06	12/04/2022 12:54:58	Interna-Não programada-Meio ambiente- Vento	220	8	9968	23,85
607 2	4	2022	14883	3	32	2022444324	CN122465 88	1	3	11/04/2022 21:28:17	12/04/2022 03:26:00	Interna-Não programada-Meio ambiente- Descarga Atmosférica	13800	7	19730	41,73
607 2	4	2022	14877	1	387	2022444328	JR1202753 2	1	3	11/04/2022 22:19:23	12/04/2022 10:14:00	Interna-Não programada-Meio ambiente- Descarga Atmosférica	13800	35	7444	416,8 6
607 2	4	2022	14944	2	426	2022444331	PJ2108228 3	1	3	11/04/2022 23:07:48	12/04/2022 10:13:00	Interna-Não programada-Meio ambiente- Descarga Atmosférica	220	1	24330	11,09
607 2	4	2022	14923	32	87	2022444333	IS2127879 3	1	3	11/04/2022 23:07:52	12/04/2022 03:08:00	Interna-Não programada-Meio ambiente- Vento	220	1	33126	4,00
607 2	4	2022	15740	2	420	2022444340	AP110917 61	1	3	11/04/2022 23:16:29	12/04/2022 01:19:00	Interna-Não programada-Meio ambiente- Vento	220	138	51175	281,7 9
607 2	4	2022	14929	4	93	2022444341	IK1225060 7	1	3	11/04/2022 23:18:49	12/04/2022 01:38:00	Interna-Não programada-Meio ambiente- Descarga Atmosférica	13800	9	19097	20,88
607 2	4	2022	14894	33	40	2022444343	PV211218 44	1	3	11/04/2022 23:20:42	12/04/2022 09:12:00	Interna-Não programada-Meio ambiente- Vento	220	2	18250	19,71
607 2	4	2022	14898	1	125	2022444347	27100240 26	1	3	11/04/2022 23:27:33	12/04/2022 05:00:00	Interna-Não programada-Meio ambiente- Vento	220	1	12638	5,54
607 2	4	2022	15741	3	420	2022444359	10012551 773	1	3	11/04/2022 23:40:53	12/04/2022 02:11:00	Interna-Não programada-Meio ambiente- Vento	220	1	85637	2,50
607 2	4	2022	14940	2	38	2022444360	DH111569 61	1	3	11/04/2022 23:44:00	12/04/2022 10:54:00	Interna-Não programada-Meio ambiente- Vento	220	75	108122	837,5 0
607 2	4	2022	16490	2	59	2022444369	16354837	1	3	12/04/2022 00:00:29	12/04/2022 10:02:00	Interna-Não programada-Meio ambiente- Vento	220	1	21434	10,03
607 2	4	2022	15732	3	220	2022444370	HD123433 74	1	3	11/04/2022 23:55:24	12/04/2022 01:59:00	Interna-Não programada-Meio ambiente- Descarga Atmosférica	13800	115	15674	236,9 0
607 2	4	2022	14905	1	362	2022444382	BA120954 33	1	3	12/04/2022 00:18:40	12/04/2022 03:21:26	Interna-Não programada-Meio ambiente- Vento	13800	8	5458	24,37
607 2	4	2022	14927	1	90	2022444393	IJ2109580 8	1	3	12/04/2022 00:37:38	12/04/2022 02:08:00	Interna-Não programada-Meio ambiente- Descarga Atmosférica	220	1	3092	1,51
607 2	4	2022	15740	2	420	2022444394	AP110000 58	1	3	12/04/2022 00:46:28	12/04/2022 02:43:00	Interna-Não programada-Meio ambiente- Vento	220	122	51175	236,9 5
607 2	4	2022	14881	32	30	2022444396	DV123908 95	1	3	12/04/2022 00:51:08	12/04/2022 01:25:00	Interna-Não programada-Meio ambiente- Descarga Atmosférica	34500	1	11913	0,56
607 2	4	2022	16479	2	386	2022444402	49900692 99	1	3	12/04/2022 01:14:30	12/04/2022 14:19:00	Interna-Não programada-Meio ambiente- Vento	220	1	54680	13,08
607 2	4	2022	14902	3	49	2022444407	SL1211156 1	1	3	12/04/2022 01:12:25	12/04/2022 16:03:00	Interna-Não programada-Meio ambiente- Descarga Atmosférica	13800	9	5290	133,5 9
607 2	4	2022	14945	2	127	2022444413	NA121566 13	1	3	12/04/2022 01:00:01	12/04/2022 07:46:00	Interna-Não programada-Meio ambiente- Vento	13800	35	9968	236,8 2
607 2	4	2022	16489	32	32	2022444415	CN211191 76	1	3	12/04/2022 01:47:16	12/04/2022 09:47:00	Interna-Não programada-Meio ambiente- Descarga Atmosférica	220	1	10610	8,00
607 2	4	2022	15747	3	148	2022444417	PR111595 38	1	3	12/04/2022 01:36:37	12/04/2022 04:13:00	Interna-Não programada-Meio ambiente- Vento	220	121	14905	315,3 7
607 2	4	2022	14937	6	237	2022444429	20068098	1	3	12/04/2022 02:06:24	12/04/2022 05:22:13	Interna-Não programada-Meio ambiente- Vento	220	1	33588	3,26
607 2	4	2022	14892	2	37	2022444442	CZ120000 34	1	3	12/04/2022 02:39:05	12/04/2022 07:56:00	Interna-Não programada-Meio ambiente- Descarga Atmosférica	13800	15	3945	79,23
607 2	4	2022	14940	2	459	2022444450	DH213308 54	1	3	12/04/2022 03:03:12	12/04/2022 09:28:00	Interna-Não programada-Meio ambiente- Vento	220	5	108122	32,07

607 2	4	2022	14940	2	38	2022444462	LZ2100029 3	1	3	12/04/2022 03:29:05	12/04/2022 08:19:00	Interna-Não programada-Meio ambiente- Descarga Atmosférica	220	1	108122	4,83
607 2	4	2022	14905	2	464	2022444463	GE184165 98TS	1	3	11/04/2022 22:43:32	12/04/2022 08:18:00	Interna-Não programada-Meio ambiente- Descarga Atmosférica	13800	132	5458	1263, 83
607 2	4	2022	15741	17	420	2022444465	AP120002 14	1	3	12/04/2022 03:41:29	12/04/2022 06:17:00	Interna-Não programada-Meio ambiente- Vento	13800	164	85637	425,0 8
607 2	4	2022	15741	17	420	2022444465	AP120002 14	1	3	12/04/2022 03:41:29	12/04/2022 07:59:00	Interna-Não programada-Meio ambiente- Vento	13800	1	85637	4,29
607 2	4	2022	14911	31	71	2022444477	GS122204 98	1	3	12/04/2022 03:51:39	12/04/2022 07:56:00	Interna-Não programada-Meio ambiente- Vento	34500	47	15011	191,4 1
607 2	4	2022	15740	1	420	2022444480	13557543	1	3	12/04/2022 04:10:19	12/04/2022 06:53:00	Interna-Não programada-Meio ambiente- Vento	220	1	51175	2,71
607 2	4	2022	14875	1	24	2022444485	BM123496 15	1	3	12/04/2022 04:25:26	12/04/2022 10:04:40	Interna-Não programada-Meio ambiente- Descarga Atmosférica	13800	16	5407	90,46
607 2	4	2022	16483	1	266	2022444487	CI1239149 0	1	3	12/04/2022 04:28:25	12/04/2022 08:39:00	Interna-Não programada-Meio ambiente- Vento	13800	31	7492	129,4 7
607 2	4	2022	14877	1	25	2022444498	BT110433 75	1	3	12/04/2022 01:45:13	12/04/2022 09:00:38	Interna-Não programada-Meio ambiente- Vento	220	203	7444	1473, 16
607 2	4	2022	14977	1	316	2022444500	PG120970 09	1	3	12/04/2022 04:52:25	12/04/2022 08:18:00	Interna-Não programada-Meio ambiente- Descarga Atmosférica	13800	23	6320	78,81
607 2	4	2022	14917	1	123	2022444502	GY122335 71LD	1	3	12/04/2022 04:55:05	12/04/2022 10:20:00	Interna-Não programada-Meio ambiente- Vento	13800	1	6190	5,42
607 2	4	2022	14863	5	580	2022444511	AN113665 79	1	3	12/04/2022 05:09:10	12/04/2022 08:35:00	Interna-Não programada-Meio ambiente- Vento	220	16	86577	54,89
607 2	4	2022	14907	1	58	2022444517	12427226	1	3	12/04/2022 05:25:53	12/04/2022 16:43:00	Interna-Não programada-Meio ambiente- Vento	220	1	45116	11,29
607 2	4	2022	14873	2	456	2022444518	NQ122629 21	1	3	12/04/2022 05:29:22	12/04/2022 11:29:00	Interna-Não programada-Meio ambiente- Vento	13800	5	6355	29,97
607 2	4	2022	16486	2	234	2022444520	-	1	3	12/04/2022 05:29:35	12/04/2022 11:12:19	Interna-Não programada-Meio ambiente- Vento	13800	36	3474	205,6 4
607 2	4	2022	16486	2	234	2022444520	-	1	3	12/04/2022 09:01:45	12/04/2022 11:12:19	Interna-Não programada-Meio ambiente- Vento	13800	1	3474	2,18
607 2	4	2022	14877	1	165	2022444524	JR1219890 7	1	3	12/04/2022 05:35:38	12/04/2022 09:12:00	Interna-Não programada-Meio ambiente- Descarga Atmosférica	13800	36	7444	129,8 2
607 2	4	2022	14918	31	123	2022444526	ND121176 11	1	3	12/04/2022 05:35:54	12/04/2022 08:52:00	Interna-Não programada-Meio ambiente- Vento	34500	8	33652	26,15
607 2	4	2022	14864	5	344	2022444530	AP121667 02	1	3	12/04/2022 04:30:21	12/04/2022 07:56:00	Interna-Não programada-Meio ambiente- Vento	13800	58	31407	198,8 0
607 2	4	2022	14958	2	146	2022444531	PJ2113476 2	1	3	12/04/2022 05:39:53	12/04/2022 13:39:00	Interna-Não programada-Meio ambiente- Vento	220	1	11680	7,99
607 2	4	2022	14898	1	50	2022444545	EA212377 38	1	3	12/04/2022 05:45:19	12/04/2022 10:30:00	Interna-Não programada-Meio ambiente- Descarga Atmosférica	220	1	12638	4,74
607 2	4	2022	14971	7	421	2022444546	LZ1211296 5	1	3	12/04/2022 04:20:16	12/04/2022 09:47:20	Interna-Não programada-Meio ambiente- Vento	13800	682	47829	3717, 66
607 2	4	2022	14881	1	97	2022444550	DV122079 28	1	3	12/04/2022 02:19:11	12/04/2022 09:23:00	Interna-Não programada-Meio ambiente- Descarga Atmosférica	13800	6	11913	42,38
607 2	4	2022	14940	8	386	2022444551	VA113513 49	1	3	12/04/2022 02:44:28	12/04/2022 07:31:00	Interna-Não programada-Meio ambiente- Descarga Atmosférica	220	50	108122	238,7 8
607 2	4	2022	14877	1	165	2022444553	FN212599 08	1	3	12/04/2022 05:50:22	12/04/2022 09:39:00	Interna-Não programada-Meio ambiente- Descarga Atmosférica	220	17	7444	64,78
607 2	4	2022	14898	2	50	2022444555	10006055 530	1	3	12/04/2022 05:51:59	12/04/2022 07:46:00	Interna-Não programada-Meio ambiente- Vento	220	1	12638	1,90
607 2	4	2022	14945	1	430	2022444557	MZ122203 75	1	3	12/04/2022 05:52:48	12/04/2022 14:44:00	Interna-Não programada-Meio ambiente- Vento	13800	23	9968	203,6 3
607 2	4	2022	14887	1	225	2022444560	CM213927 32	1	3	12/04/2022 05:55:01	12/04/2022 14:27:00	Interna-Não programada-Meio ambiente- Vento	220	1	3620	8,53

607 2	4	2022	14917	1	123	2022444565	15500099 68	1	3	12/04/2022 05:57:36	12/04/2022 07:26:00	Interna-Não programada-Meio ambiente- Vento	220	1	6190	1,47
607 2	4	2022	14972	2	363	2022444568	PJ1200661 7	1	3	12/04/2022 05:58:45	12/04/2022 11:13:00	Interna-Não programada-Meio ambiente- Vento	13800	3	2364	15,71
607 2	4	2022	14941	31	329	2022444571	FC122997 79	1	3	12/04/2022 06:07:07	12/04/2022 08:37:00	Interna-Não programada-Meio ambiente- Vento	34500	49	7528	122,4 0
607 2	4	2022	14863	3	580	2022444577	AN111307 59	1	3	12/04/2022 05:56:28	12/04/2022 08:42:00	Interna-Não programada-Meio ambiente- Vento	220	93	86577	256,5 8
607 2	4	2022	14977	1	316	2022444578	SF2129801 7	1	3	12/04/2022 06:12:48	12/04/2022 07:58:00	Interna-Não programada-Meio ambiente- Descarga Atmosférica	220	2	6320	3,51
607 2	4	2022	16476	10	453	2022444581	10025140 793	1	3	12/04/2022 06:13:14	12/04/2022 12:51:00	Interna-Não programada-Meio ambiente- Vento	220	1	33656	6,63
607 2	4	2022	14896	1	524	2022444591	BV123096 34	1	3	12/04/2022 06:17:05	12/04/2022 10:16:00	Interna-Não programada-Meio ambiente- Vento	13800	4	4333	15,93
607 2	4	2022	16475	1	453	2022444596	GN120018 64	1	3	12/04/2022 06:17:49	12/04/2022 09:11:00	Interna-Não programada-Meio ambiente- Descarga Atmosférica	13800	176	49588	508,0 0
607 2	4	2022	14883	3	32	2022444600	CN120000 46	1	3	12/04/2022 05:45:03	12/04/2022 10:14:00	Interna-Não programada-Meio ambiente- Vento	13800	13	19730	58,27
607 2	4	2022	14953	1	138	2022444605	PL1230447 6	1	3	12/04/2022 06:21:30	12/04/2022 11:02:00	Interna-Não programada-Meio ambiente- Vento	13800	1	20665	4,68
607 2	4	2022	16493	1	310	2022444612	SV121172 17	1	3	12/04/2022 06:23:45	12/04/2022 09:23:00	Interna-Não programada-Meio ambiente- Descarga Atmosférica	13800	17	16372	50,79
607 2	4	2022	14883	3	32	2022444614	CN120000 47	1	3	12/04/2022 00:12:50	12/04/2022 09:09:00	Interna-Não programada-Meio ambiente- Descarga Atmosférica	13800	7	19730	62,55
607 2	4	2022	14957	1	145	2022444619	PG211112 92	1	3	12/04/2022 06:25:42	12/04/2022 10:27:00	Interna-Não programada-Meio ambiente- Descarga Atmosférica	220	2	4548	8,04
607 2	4	2022	14940	1	459	2022444621	LZ1200043 7	1	3	12/04/2022 06:26:07	12/04/2022 10:34:00	Interna-Não programada-Meio ambiente- Vento	13800	4	108122	16,53
607 2	4	2022	14976	2	569	2022444625	SU184343 83TS	1	3	12/04/2022 03:26:01	12/04/2022 12:16:32	Interna-Não programada-Meio ambiente- Vento	13800	39	3321	344,8 4
607 2	4	2022	14978	1	216	2022444637	10006965 995	1	3	12/04/2022 06:32:53	12/04/2022 10:54:00	Interna-Não programada-Meio ambiente- Vento	220	1	8813	4,35
607 2	4	2022	14964	2	486	2022444639	QI1211654 6	1	3	12/04/2022 06:34:15	12/04/2022 10:16:00	Interna-Não programada-Meio ambiente- Vento	13800	20	27548	73,92
607 2	4	2022	16481	2	574	2022444641	ZN122976 56	1	3	12/04/2022 06:35:05	12/04/2022 14:10:06	Interna-Não programada-Meio ambiente- Vento	13800	1	5682	7,58
607 2	4	2022	16481	2	574	2022444641	ZN122976 56	1	3	12/04/2022 06:35:05	12/04/2022 14:35:37	Interna-Não programada-Meio ambiente- Vento	13800	1	5682	8,01
607 2	4	2022	14977	1	539	2022444644	PV310625 11	1	3	12/04/2022 06:35:36	12/04/2022 12:02:00	Interna-Não programada-Meio ambiente- Descarga Atmosférica	220	1	6320	5,44
607 2	4	2022	14868	1	16	2022444645	AY212594 79	1	3	12/04/2022 06:35:40	12/04/2022 10:57:00	Interna-Não programada-Meio ambiente- Vento	220	1	2351	4,36
607 2	4	2022	14868	1	16	2022444647	DI1206607 1	1	3	12/04/2022 05:56:30	12/04/2022 12:32:00	Interna-Não programada-Meio ambiente- Descarga Atmosférica	13800	29	2351	191,1 6
607 2	4	2022	14909	1	585	2022444648	SW120166 16	1	3	12/04/2022 06:36:37	12/04/2022 14:45:00	Interna-Não programada-Meio ambiente- Descarga Atmosférica	13800	2	39280	16,28
607 2	4	2022	16482	1	577	2022444650	SH184182 26TS	1	3	12/04/2022 01:17:29	12/04/2022 10:43:00	Interna-Não programada-Meio ambiente- Vento	13800	46	16743	433,5 6
607 2	4	2022	14969	5	160	2022444651	RV112561 49	1	3	12/04/2022 06:38:07	12/04/2022 15:53:04	Interna-Não programada-Meio ambiente- Vento	220	66	40954	610,4 4
607 2	4	2022	14951	31	137	2022444654	PB123138 76	1	3	12/04/2022 06:38:42	12/04/2022 08:04:00	Interna-Não programada-Meio ambiente- Descarga Atmosférica	34500	2	15110	2,84
607 2	4	2022	14940	4	38	2022444659	32000770 60	1	3	12/04/2022 06:39:43	12/04/2022 10:38:00	Interna-Não programada-Meio ambiente- Vento	220	1	108122	3,97
607 2	4	2022	14864	3	344	2022444664	AP113894 36	1	3	12/04/2022 06:40:58	12/04/2022 09:46:06	Interna-Não programada-Meio ambiente- Vento	220	85	31407	262,2 7

607 2	4	2022	14864	3	344	2022444664	AP113894 36	1	3	12/04/2022 09:30:39	12/04/2022 10:05:33	Interna-Não programada-Meio ambiente- Vento	220	308	31407	179,1 5
607 2	4	2022	16481	2	574	2022444666	CB120825 28	1	3	12/04/2022 06:41:25	12/04/2022 17:46:00	Interna-Não programada-Meio ambiente- Vento	13800	3	5682	33,23
607 2	4	2022	14940	1	565	2022444668	LZ1235140 8	1	3	12/04/2022 06:42:02	12/04/2022 10:27:00	Interna-Não programada-Meio ambiente- Descarga Atmosférica	13800	65	108122	243,7 1
607 2	4	2022	14916	1	343	2022444670	MA124051 08	1	3	12/04/2022 06:42:51	12/04/2022 11:33:00	Interna-Não programada-Meio ambiente- Descarga Atmosférica	13800	878	19291	4245, 86
607 2	4	2022	14916	1	343	2022444670	MA124051 08	1	3	12/04/2022 06:42:51	12/04/2022 14:12:00	Interna-Não programada-Meio ambiente- Descarga Atmosférica	13800	14	19291	104,8 0
607 2	4	2022	14979	2	202	2022444674	50003737 1	1	3	12/04/2022 06:43:42	12/04/2022 18:44:00	Interna-Não programada-Meio ambiente- Vento	220	1	17441	12,00
607 2	4	2022	14929	2	93	2022444675	IK1229994 9	1	3	12/04/2022 06:44:06	12/04/2022 08:07:00	Interna-Não programada-Meio ambiente- Vento	13800	18	19097	24,87
607 2	4	2022	15740	1	420	2022444677	20009627 8	1	3	12/04/2022 06:44:27	12/04/2022 12:16:00	Interna-Não programada-Meio ambiente- Vento	220	1	51175	5,53
607 2	4	2022	14860	2	198	2022444679	AX120618 53	1	3	12/04/2022 06:35:35	12/04/2022 12:46:00	Interna-Não programada-Meio ambiente- Descarga Atmosférica	13800	6	28025	37,04
607 2	4	2022	14922	1	83	2022444680	IP1233584 6	1	3	12/04/2022 05:03:25	12/04/2022 08:10:00	Interna-Não programada-Meio ambiente- Descarga Atmosférica	13800	4	10693	12,44
607 2	4	2022	16493	1	310	2022444681	SV123827 78	1	3	12/04/2022 06:44:48	12/04/2022 11:48:00	Interna-Não programada-Meio ambiente- Descarga Atmosférica	13800	2	16372	10,11
607 2	4	2022	14961	32	325	2022444684	PI1135572 9	1	3	12/04/2022 06:45:10	12/04/2022 10:46:00	Interna-Não programada-Meio ambiente- Descarga Atmosférica	220	1	40888	4,01
607 2	4	2022	14863	3	580	2022444685	20881848	1	3	12/04/2022 06:45:15	12/04/2022 10:40:00	Interna-Não programada-Meio ambiente- Vento	220	1	86577	3,91
607 2	4	2022	14865	2	9	2022444687	AC120309 92	1	3	12/04/2022 06:39:17	12/04/2022 09:54:00	Interna-Não programada-Meio ambiente- Descarga Atmosférica	13800	15	17760	48,68
607 2	4	2022	15727	3	322	2022444693	BV120266 82	1	3	12/04/2022 06:49:28	12/04/2022 10:34:00	Interna-Não programada-Meio ambiente- Descarga Atmosférica	13800	10	12915	37,42
607 2	4	2022	14938	32	105	2022444696	JR1213996 2	1	3	12/04/2022 06:38:22	12/04/2022 08:59:00	Interna-Não programada-Meio ambiente- Vento	34500	120	13767	281,2 7
607 2	4	2022	16475	2	453	2022444703	GN210853 86	1	3	12/04/2022 06:51:36	12/04/2022 10:42:00	Interna-Não programada-Meio ambiente- Descarga Atmosférica	220	1	49588	3,84
607 2	4	2022	14923	32	85	2022444705	DI1218442 9	1	3	12/04/2022 05:45:55	12/04/2022 09:08:00	Interna-Não programada-Meio ambiente- Vento	34500	9	33126	30,31
607 2	4	2022	14925	4	88	2022444706	TQ121716 04	1	3	12/04/2022 06:52:17	12/04/2022 11:33:00	Interna-Não programada-Meio ambiente- Vento	13800	6	18705	28,07
607 2	4	2022	14879	2	29	2022444710	CC120282 58	1	3	12/04/2022 06:21:54	12/04/2022 11:16:00	Interna-Não programada-Meio ambiente- Vento	13800	49	29065	240,1 8
607 2	4	2022	14978	32	216	2022444712	JL1232118 2	1	3	12/04/2022 12:10:01	12/04/2022 15:33:30	Interna-Não programada-Meio ambiente- Vento	34500	4	8813	13,57
607 2	4	2022	14936	3	237	2022444713	20920003	1	3	12/04/2022 06:54:57	12/04/2022 11:14:00	Interna-Não programada-Meio ambiente- Vento	220	1	40959	4,32
607 2	4	2022	14911	1	100	2022444718	FC124045 55	1	3	12/04/2022 06:55:58	12/04/2022 11:08:00	Interna-Não programada-Meio ambiente- Vento	13800	6	15011	25,20
607 2	4	2022	14916	32	209	2022444720	SD121322 14	1	3	12/04/2022 06:57:37	12/04/2022 19:45:40	Interna-Não programada-Meio ambiente- Árvore ou Vegetação	34500	3	19291	38,40
607 2	4	2022	14905	1	362	2022444722	NP124146 14	1	3	12/04/2022 06:57:52	12/04/2022 10:24:00	Interna-Não programada-Meio ambiente- Descarga Atmosférica	13800	9	5458	30,92
607 2	4	2022	14987	2	360	2022444724	OZ211097 16	1	3	12/04/2022 06:58:47	12/04/2022 15:56:51	Interna-Não programada-Meio ambiente- Descarga Atmosférica	220	1	17593	8,97
607 2	4	2022	14964	31	156	2022444725	PC213122 93	1	3	12/04/2022 06:58:48	12/04/2022 12:06:00	Interna-Não programada-Meio ambiente- Vento	220	1	27548	5,12
607 2	4	2022	14906	3	56	2022444727	10016077 944	1	3	12/04/2022 06:59:20	12/04/2022 08:26:00	Interna-Não programada-Meio ambiente- Vento	220	1	31757	1,44

607 2	4	2022	15730	33	245	2022444728	RV212141 33	1	3	12/04/2022 06:59:45	12/04/2022 12:07:00	Interna-Não programada-Meio ambiente- Vento	220	1	1297	5,12
607 2	4	2022	14923	1	121	2022444730	JR2116565 0	1	3	12/04/2022 07:00:14	12/04/2022 17:44:00	Interna-Não programada-Meio ambiente- Vento	220	1	33126	10,73
607 2	4	2022	15741	9	420	2022444733	10014092 440	1	3	12/04/2022 07:01:16	12/04/2022 16:35:00	Interna-Não programada-Meio ambiente- Vento	220	1	85637	9,56
607 2	4	2022	14984	8	176	2022444734	TR210382 36	1	3	12/04/2022 07:01:27	12/04/2022 07:52:00	Interna-Não programada-Meio ambiente- Vento	220	1	43337	0,84
607 2	4	2022	14951	31	137	2022444735	PB123752 28	1	3	12/04/2022 07:01:29	12/04/2022 09:20:00	Interna-Não programada-Meio ambiente- Descarga Atmosférica	34500	1	15110	2,31
607 2	4	2022	14947	4	132	2022444742	16006621 9	1	3	12/04/2022 07:04:08	12/04/2022 11:41:00	Interna-Não programada-Meio ambiente- Vento	220	1	13766	4,61
607 2	4	2022	14905	1	184	2022444749	PV121151 45	1	3	12/04/2022 07:05:33	12/04/2022 10:55:00	Interna-Não programada-Meio ambiente- Descarga Atmosférica	13800	17	5458	65,01
607 2	4	2022	14931	3	98	2022444752	IT1208856 2RE	1	3	12/04/2022 07:06:06	12/04/2022 09:51:00	Interna-Não programada-Meio ambiente- Vento	13800	46	19590	126,4 2
607 2	4	2022	14889	2	264	2022444753	CT122725 33	1	3	12/04/2022 07:06:15	12/04/2022 11:21:00	Interna-Não programada-Meio ambiente- Vento	13800	6	20830	25,47
607 2	4	2022	15734	2	394	2022444766	KR211336 32	1	3	12/04/2022 07:08:05	12/04/2022 15:42:00	Interna-Não programada-Meio ambiente- Vento	220	1	2548	8,57
607 2	4	2022	14953	1	138	2022444779	10032157 922	1	3	12/04/2022 07:11:30	12/04/2022 10:58:00	Interna-Não programada-Meio ambiente- Vento	220	1	20665	3,77
607 2	4	2022	14927	1	90	2022444787	LS1215787 2	1	3	12/04/2022 07:12:26	12/04/2022 10:22:00	Interna-Não programada-Meio ambiente- Vento	13800	11	3092	34,75
607 2	4	2022	14927	1	90	2022444789	LS2130618 8	1	3	12/04/2022 07:12:45	12/04/2022 08:55:05	Interna-Não programada-Meio ambiente- Descarga Atmosférica	220	1	3092	1,71
607 2	4	2022	14971	9	421	2022444791	10012422 337	1	3	12/04/2022 07:13:07	12/04/2022 19:25:00	Interna-Não programada-Meio ambiente- Vento	220	1	47829	12,20
607 2	4	2022	16484	31	570	2022444806	RV212262 71	1	3	12/04/2022 07:14:47	12/04/2022 09:37:00	Interna-Não programada-Meio ambiente- Vento	220	1	6614	2,37
607 2	4	2022	14937	8	237	2022444808	AN110435 97	1	3	12/04/2022 03:49:23	12/04/2022 08:08:00	Interna-Não programada-Meio ambiente- Descarga Atmosférica	220	86	33588	370,6 8
607 2	4	2022	16491	1	473	2022444810	SC120527 51	1	3	12/04/2022 06:48:35	12/04/2022 11:04:00	Interna-Não programada-Meio ambiente- Descarga Atmosférica	13800	23	17610	97,91
607 2	4	2022	14989	2	80	2022444812	30146392	1	3	12/04/2022 07:15:46	12/04/2022 09:58:00	Interna-Não programada-Meio ambiente- Descarga Atmosférica	220	1	24160	2,70
607 2	4	2022	14927	30	992	2022444827	IJ1220068 8	1	3	12/04/2022 07:18:37	12/04/2022 11:59:00	Interna-Não programada-Meio ambiente- Descarga Atmosférica	34500	4	3092	18,69
607 2	4	2022	14894	3	204	2022444829	22000564 3	1	3	12/04/2022 07:18:44	12/04/2022 17:41:00	Interna-Não programada-Meio ambiente- Vento	220	1	18250	10,37
607 2	4	2022	14979	3	202	2022444833	CO213208 59	1	3	12/04/2022 07:19:58	13/04/2022 10:13:00	Interna-Não programada-Meio ambiente- Vento	220	1	17441	26,88
607 2	4	2022	14964	1	156	2022444838	QI3209688 6	1	3	12/04/2022 07:18:41	12/04/2022 12:14:07	Interna-Não programada-Meio ambiente- Vento	13800	3	27548	14,77
607 2	4	2022	14964	1	156	2022444838	QI3209688 6	1	3	12/04/2022 07:18:41	12/04/2022 12:52:04	Interna-Não programada-Meio ambiente- Vento	13800	51	27548	283,3 8
607 2	4	2022	14964	1	156	2022444838	QI3209688 6	1	3	12/04/2022 07:18:41	12/04/2022 13:42:41	Interna-Não programada-Meio ambiente- Vento	13800	13	27548	83,20
607 2	4	2022	14964	1	156	2022444838	QI3209688 6	1	3	12/04/2022 12:54:30	12/04/2022 13:42:41	Interna-Não programada-Meio ambiente- Vento	13800	3	27548	2,41
607 2	4	2022	14964	1	156	2022444838	QI3209688 6	1	3	12/04/2022 12:54:30	12/04/2022 20:28:00	Interna-Não programada-Meio ambiente- Vento	13800	47	27548	352,4
607 2	4	2022	14964	1	156	2022444838	QI3209688 6	1	3	12/04/2022 12:54:30	12/04/2022 23:32:33	Interna-Não programada-Meio ambiente- Vento	13800	4	27548	42,54
607 2	4	2022	14964	1	156	2022444838	QI3209688 6	1	3	12/04/2022 20:30:43	12/04/2022 21:18:37	Interna-Não programada-Meio ambiente- Vento	13800	14	27548	11,18

607 2	4	2022	14964	1	156	2022444838	QI3209688 6	1	3	12/04/2022 20:30:43	12/04/2022 22:41:27	Interna-Não programada-Meio ambiente- Vento	13800	34	27548	74,08
607 2	4	2022	14964	1	156	2022444838	QI3209688 6	1	3	12/04/2022 20:30:43	12/04/2022 23:15:22	Interna-Não programada-Meio ambiente- Vento	13800	13	27548	35,67
607 2	4	2022	14918	33	123	2022444839	PS1219597 4RE	1	3	12/04/2022 06:52:26	12/04/2022 14:36:25	Interna-Não programada-Meio ambiente- Vento	34500	189	33652	1461,55
607 2	4	2022	14918	33	123	2022444839	PS1219597 4RE	1	3	12/04/2022 06:52:26	12/04/2022 14:52:07	Interna-Não programada-Meio ambiente- Vento	34500	66	33652	527,65
607 2	4	2022	14918	33	123	2022444839	PS1219597 4RE	1	3	12/04/2022 06:52:26	12/04/2022 15:11:45	Interna-Não programada-Meio ambiente- Vento	34500	47	33652	391,13
607 2	4	2022	14865	2	307	2022444845	AC123044 94	1	3	12/04/2022 07:22:47	12/04/2022 10:47:00	Interna-Não programada-Meio ambiente- Descarga Atmosférica	13800	9	17760	30,63
607 2	4	2022	14968	2	113	2022444854	DM213036 42	1	3	12/04/2022 07:24:39	12/04/2022 12:36:00	Interna-Não programada-Meio ambiente- Vento	220	3	10446	15,57
607 2	4	2022	14964	2	486	2022444855	QI3116343 4	1	3	12/04/2022 06:34:15	12/04/2022 11:48:00	Interna-Não programada-Meio ambiente- Vento	220	2	27548	10,46
607 2	4	2022	14873	2	456	2022444856	NQ121976 61	1	3	12/04/2022 07:25:17	12/04/2022 11:26:00	Interna-Não programada-Meio ambiente- Descarga Atmosférica	13800	13	6355	52,16
607 2	4	2022	15734	2	394	2022444858	KR213326 23	1	3	12/04/2022 07:25:54	12/04/2022 09:05:00	Interna-Não programada-Meio ambiente- Vento	220	1	2548	1,65
607 2	4	2022	14863	4	5	2022444861	AN122976 42	1	3	12/04/2022 07:09:48	12/04/2022 13:04:03	Interna-Não programada-Meio ambiente- Árvore ou Vegetação	13800	4	86577	23,62
607 2	4	2022	15748	31	148	2022444863	OZ210675 63	1	3	12/04/2022 07:27:04	12/04/2022 16:05:00	Interna-Não programada-Meio ambiente- Vento	220	2	11735	17,26
607 2	4	2022	16493	2	388	2022444865	GP214258 20	1	3	12/04/2022 07:27:10	12/04/2022 11:14:00	Interna-Não programada-Meio ambiente- Vento	220	1	16372	3,78
607 2	4	2022	14917	1	123	2022444867	IA1230291 0	1	3	12/04/2022 07:27:19	12/04/2022 10:24:00	Interna-Não programada-Meio ambiente- Vento	13800	17	6190	50,06
607 2	4	2022	15741	17	420	2022444869	14703038	1	3	12/04/2022 07:27:47	12/04/2022 14:39:00	Interna-Não programada-Meio ambiente- Vento	220	1	85637	7,19
607 2	4	2022	14923	3	85	2022444872	IR2120786 9	1	3	12/04/2022 07:28:40	12/04/2022 12:49:00	Interna-Não programada-Meio ambiente- Vento	220	1	33126	5,34
607 2	4	2022	14879	1	339	2022444877	AW110000 01	1	3	12/04/2022 07:21:36	12/04/2022 09:32:00	Interna-Não programada-Meio ambiente- Vento	220	75	29065	163,00
607 2	4	2022	14989	1	80	2022444881	30065598	1	3	12/04/2022 07:29:53	12/04/2022 09:53:00	Interna-Não programada-Meio ambiente- Vento	220	1	24160	2,39
607 2	4	2022	16483	1	266	2022444882	MG213161 52	1	3	12/04/2022 07:29:57	12/04/2022 08:44:00	Interna-Não programada-Meio ambiente- Vento	220	1	7492	1,23
607 2	4	2022	14941	1	92	2022444885	GS120147 14	1	3	12/04/2022 05:36:10	12/04/2022 09:45:00	Interna-Não programada-Meio ambiente- Vento	13800	24	7528	99,53
607 2	4	2022	14941	1	92	2022444885	GS120147 14	1	3	12/04/2022 05:36:10	12/04/2022 12:30:00	Interna-Não programada-Meio ambiente- Vento	13800	4	7528	27,59
607 2	4	2022	14938	1	105	2022444886	JR2108799 4	1	3	12/04/2022 07:30:17	12/04/2022 16:45:00	Interna-Não programada-Meio ambiente- Vento	220	1	13767	9,25
607 2	4	2022	14881	2	30	2022444893	CP210964 20	1	3	12/04/2022 07:31:32	12/04/2022 12:03:00	Interna-Não programada-Meio ambiente- Vento	220	1	11913	4,52
607 2	4	2022	14917	1	123	2022444894	PS1219597 7	1	3	12/04/2022 06:38:37	12/04/2022 09:06:00	Interna-Não programada-Meio ambiente- Vento	13800	57	6190	140,01
607 2	4	2022	14971	4	421	2022444896	LZ1237618 8	1	3	12/04/2022 07:32:20	12/04/2022 10:22:00	Interna-Não programada-Meio ambiente- Descarga Atmosférica	13800	10	47829	28,28
607 2	4	2022	14863	1	5	2022444900	Z1134431	1	3	12/04/2022 07:32:54	12/04/2022 10:58:43	Interna-Não programada-Meio ambiente- Vento	220	1	86577	3,43
607 2	4	2022	14951	31	137	2022444906	PB121632 48	1	3	12/04/2022 07:18:29	12/04/2022 10:02:00	Interna-Não programada-Meio ambiente- Vento	34500	7	15110	19,08
607 2	4	2022	14954	32	346	2022444907	KR122617 06	1	3	12/04/2022 06:28:05	12/04/2022 17:56:14	Interna-Não programada-Meio ambiente- Vento	34500	3	3367	34,41

607 2	4	2022	14954	40	346	2022444907	KR122617 06	1	3	12/04/2022 06:28:05	12/04/2022 17:56:14	Interna-Não programada-Meio ambiente- Vento	34500	1	3367	11,47
607 2	4	2022	14978	2	492	2022444909	FA123027 61	1	3	12/04/2022 07:36:01	12/04/2022 13:03:00	Interna-Não programada-Meio ambiente- Vento	13800	1	8813	5,45
607 2	4	2022	14944	4	124	2022444912	MR211612 53	1	3	12/04/2022 07:36:55	12/04/2022 12:27:00	Interna-Não programada-Meio ambiente- Descarga Atmosférica	220	1	24330	4,83
607 2	4	2022	14940	1	459	2022444916	LZ1207840 6	1	3	12/04/2022 07:37:46	12/04/2022 09:21:00	Interna-Não programada-Meio ambiente- Descarga Atmosférica	13800	12	108122	20,65
607 2	4	2022	14969	8	160	2022444917	RV122402 88	1	3	12/04/2022 07:38:05	13/04/2022 08:38:28	Interna-Não programada-Meio ambiente- Vento	13800	1	40954	25,01
607 2	4	2022	14937	8	237	2022444928	10018596 825	1	3	12/04/2022 07:39:43	12/04/2022 09:36:00	Interna-Não programada-Meio ambiente- Vento	220	1	33588	1,94
607 2	4	2022	14893	31	243	2022444930	DJ1216406 1	1	3	12/04/2022 07:40:09	12/04/2022 17:33:00	Interna-Não programada-Meio ambiente- Descarga Atmosférica	34500	2	5197	19,76
607 2	4	2022	16482	6	577	2022444931	SH121348 69	1	3	12/04/2022 07:40:17	13/04/2022 05:03:00	Interna-Não programada-Meio ambiente- Vento	13800	2	16743	42,76
607 2	4	2022	14905	32	56	2022444937	GE210632 86	1	3	12/04/2022 07:41:04	12/04/2022 09:19:00	Interna-Não programada-Meio ambiente- Descarga Atmosférica	220	2	5458	3,26
607 2	4	2022	14942	5	233	2022444941	GN111992 25	1	3	12/04/2022 07:35:01	12/04/2022 08:20:00	Interna-Não programada-Meio ambiente- Descarga Atmosférica	220	64	53810	47,98
607 2	4	2022	16484	34	328	2022444950	RV210733 02	1	3	12/04/2022 07:43:03	12/04/2022 17:40:00	Interna-Não programada-Meio ambiente- Descarga Atmosférica	220	1	6614	9,95
607 2	4	2022	14879	1	370	2022444951	IM122957 58	1	3	12/04/2022 04:38:41	12/04/2022 19:25:00	Interna-Não programada-Meio ambiente- Descarga Atmosférica	13800	3	29065	44,32
607 2	4	2022	14881	1	97	2022444954	DV123808 48	1	3	12/04/2022 06:56:43	12/04/2022 10:57:00	Interna-Não programada-Meio ambiente- Descarga Atmosférica	13800	11	11913	44,05
607 2	4	2022	14906	2	56	2022444957	55010103 2	1	3	12/04/2022 07:44:27	12/04/2022 11:28:00	Interna-Não programada-Meio ambiente- Vento	220	1	31757	3,73
607 2	4	2022	14946	1	393	2022444962	AN122588 06	1	3	12/04/2022 07:45:07	12/04/2022 12:00:00	Interna-Não programada-Meio ambiente- Vento	13800	2	10855	8,50
607 2	4	2022	14879	1	95	2022444964	IM211074 39	1	3	12/04/2022 07:45:25	12/04/2022 13:18:00	Interna-Não programada-Meio ambiente- Vento	220	1	29065	5,54
607 2	4	2022	14870	5	60	2022444965	GN111609 96	1	3	12/04/2022 07:39:35	12/04/2022 09:59:00	Interna-Não programada-Meio ambiente- Vento	220	131	39172	304,3 9
607 2	4	2022	14907	6	58	2022444967	GN110020 37	1	3	12/04/2022 07:42:15	12/04/2022 12:39:00	Interna-Não programada-Meio ambiente- Vento	220	10	45116	49,46
607 2	4	2022	14907	6	58	2022444967	GN110020 37	1	3	12/04/2022 07:42:15	12/04/2022 14:08:00	Interna-Não programada-Meio ambiente- Vento	220	72	45116	462,9 0
607 2	4	2022	14894	1	324	2022444970	CB122976 94	1	3	12/04/2022 06:23:44	12/04/2022 10:45:00	Interna-Não programada-Meio ambiente- Descarga Atmosférica	13800	35	18250	152,4 1
607 2	4	2022	14940	1	459	2022444971	DH113138 01	1	3	12/04/2022 04:52:32	12/04/2022 09:13:00	Interna-Não programada-Meio ambiente- Vento	220	9	108122	39,07
607 2	4	2022	15728	1	397	2022444974	BV211518 40	1	3	12/04/2022 07:47:27	12/04/2022 10:16:00	Interna-Não programada-Meio ambiente- Descarga Atmosférica	220	1	2437	2,48
607 2	4	2022	14936	1	237	2022444984	AN112118 19	1	3	12/04/2022 07:42:14	12/04/2022 13:15:00	Interna-Não programada-Meio ambiente- Vento	220	113	40959	626,7 1
607 2	4	2022	14942	4	233	2022444988	GN310733 69	1	3	12/04/2022 07:50:35	12/04/2022 09:41:00	Interna-Não programada-Meio ambiente- Vento	220	1	53810	1,84
607 2	4	2022	14941	1	92	2022444996	GS120712 63	1	3	12/04/2022 07:52:13	12/04/2022 11:40:00	Interna-Não programada-Meio ambiente- Descarga Atmosférica	13800	2	7528	7,59
607 2	4	2022	14954	39	346	2022445004	KR123052 52	1	3	12/04/2022 07:54:31	12/04/2022 11:07:00	Interna-Não programada-Meio ambiente- Descarga Atmosférica	34500	7	3367	22,46
607 2	4	2022	14865	2	349	2022445005	AC213492 77	1	3	12/04/2022 07:55:17	12/04/2022 12:11:00	Interna-Não programada-Meio ambiente- Vento	220	1	17760	4,26
607 2	4	2022	14956	6	581	2022445006	MY122963 80	1	3	12/04/2022 07:55:37	12/04/2022 23:02:00	Interna-Não programada-Meio ambiente- Descarga Atmosférica	13800	2	32825	30,21

607 2	4	2022	14976	1	569	2022445007	SU121571 62	1	3	12/04/2022 07:28:00	12/04/2022 12:49:00	Interna-Não programada-Meio ambiente- Descarga Atmosférica	13800	5	3321	26,75
607 2	4	2022	14979	3	202	2022445010	SL1223345 1	1	3	12/04/2022 07:41:26	12/04/2022 09:07:00	Interna-Não programada-Meio ambiente- Vento	13800	224	17441	319,4 5
607 2	4	2022	14933	1	102	2022445024	JA1227326 5	1	3	12/04/2022 07:59:28	12/04/2022 10:02:00	Interna-Não programada-Meio ambiente- Descarga Atmosférica	13800	17	19145	34,72
607 2	4	2022	14953	1	314	2022445031	PP212438 92	1	3	12/04/2022 08:00:45	12/04/2022 12:22:00	Interna-Não programada-Meio ambiente- Descarga Atmosférica	220	1	20665	4,35
607 2	4	2022	14923	2	309	2022445034	FN121139 74	1	3	12/04/2022 06:20:12	12/04/2022 10:03:00	Interna-Não programada-Meio ambiente- Descarga Atmosférica	13800	28	33126	103,9 7
607 2	4	2022	14938	1	105	2022445035	JR1201933 2	1	3	12/04/2022 07:59:57	12/04/2022 11:33:00	Interna-Não programada-Meio ambiente- Vento	13800	14	13767	49,71
607 2	4	2022	14956	2	242	2022445051	MY123326 38	1	3	12/04/2022 08:02:28	12/04/2022 19:41:00	Interna-Não programada-Meio ambiente- Vento	13800	4	32825	46,57
607 2	4	2022	14987	1	372	2022445056	LZ2126550 4	1	3	12/04/2022 08:03:22	12/04/2022 11:19:00	Interna-Não programada-Meio ambiente- Vento	220	1	17593	3,26
607 2	4	2022	14923	2	85	2022445057	IR1207401 9	1	3	12/04/2022 08:03:34	12/04/2022 09:23:00	Interna-Não programada-Meio ambiente- Descarga Atmosférica	13800	10	33126	13,24
607 2	4	2022	14918	2	262	2022445058	PS1127993 7	1	3	12/04/2022 07:04:45	12/04/2022 10:11:00	Interna-Não programada-Meio ambiente- Árvore ou Vegetação	220	73	33652	226,6 0
607 2	4	2022	14859	32	373	2022445068	SN123459 60	1	3	12/04/2022 08:05:06	12/04/2022 09:25:00	Interna-Não programada-Meio ambiente- Descarga Atmosférica	34500	10	27457	13,32
607 2	4	2022	14988	2	181	2022445069	VI1204728 7	1	3	12/04/2022 08:05:09	12/04/2022 12:20:00	Interna-Não programada-Meio ambiente- Descarga Atmosférica	13800	4	4303	16,99
607 2	4	2022	14918	31	123	2022445071	IA2121884 7	1	3	12/04/2022 08:05:25	12/04/2022 10:30:00	Interna-Não programada-Meio ambiente- Vento	220	1	33652	2,41
607 2	4	2022	14968	1	265	2022445072	CL1229596 6	1	3	12/04/2022 08:05:35	12/04/2022 18:42:00	Interna-Não programada-Meio ambiente- Descarga Atmosférica	13800	2	10446	21,21
607 2	4	2022	14863	5	580	2022445076	20564727	1	3	12/04/2022 08:05:58	12/04/2022 10:43:00	Interna-Não programada-Meio ambiente- Vento	220	1	86577	2,62
607 2	4	2022	15741	17	420	2022445083	AP113477 87	1	3	12/04/2022 07:05:05	12/04/2022 10:05:00	Interna-Não programada-Meio ambiente- Vento	220	147	85637	440,8 0
607 2	4	2022	14954	33	346	2022445087	KR123762 45	1	3	12/04/2022 08:06:56	12/04/2022 21:49:50	Interna-Não programada-Meio ambiente- Vento	34500	1	3367	13,71
607 2	4	2022	14954	33	346	2022445087	KR123762 45	1	3	12/04/2022 16:28:38	12/04/2022 21:49:50	Interna-Não programada-Meio ambiente- Vento	34500	58	3367	310,4 9
607 2	4	2022	14954	33	346	2022445087	KR123762 45	1	3	12/04/2022 16:28:38	13/04/2022 11:14:00	Interna-Não programada-Meio ambiente- Vento	34500	1	3367	18,76
607 2	4	2022	15751	18	59	2022445092	GN110000 07	1	3	12/04/2022 08:07:45	12/04/2022 12:12:00	Interna-Não programada-Meio ambiente- Árvore ou Vegetação	220	25	18490	101,7 7
607 2	4	2022	14887	32	225	2022445097	CM122868 74	1	3	12/04/2022 08:08:05	12/04/2022 13:26:00	Interna-Não programada-Meio ambiente- Vento	34500	3	3620	15,90
607 2	4	2022	14978	31	216	2022445105	TL1232053 2	1	3	12/04/2022 07:44:53	12/04/2022 12:21:00	Interna-Não programada-Meio ambiente- Vento	34500	4	8813	18,41
607 2	4	2022	14968	32	327	2022445106	ML214022 97	1	3	12/04/2022 08:09:05	12/04/2022 13:35:00	Interna-Não programada-Meio ambiente- Descarga Atmosférica	220	1	10446	5,43
607 2	4	2022	14940	31	109	2022445107	LZ1233596 2	1	3	12/04/2022 08:07:09	12/04/2022 10:42:00	Interna-Não programada-Meio ambiente- Vento	34500	4	108122	10,32
607 2	4	2022	14941	2	92	2022445110	14200203 70	1	3	12/04/2022 08:09:41	12/04/2022 11:45:29	Interna-Não programada-Meio ambiente- Vento	220	1	7528	3,60
607 2	4	2022	14953	2	19	2022445123	PL1200004 9	1	3	12/04/2022 07:02:54	12/04/2022 09:41:00	Interna-Não programada-Meio ambiente- Descarga Atmosférica	13800	22	20665	57,97
607 2	4	2022	14934	2	407	2022445127	SX1845901 7TS	1	3	12/04/2022 06:51:09	12/04/2022 12:09:00	Interna-Não programada-Meio ambiente- Descarga Atmosférica	13800	108	7180	572,1 3
607 2	4	2022	14894	1	324	2022445132	AX213765 08	1	3	12/04/2022 08:13:49	12/04/2022 11:52:00	Interna-Não programada-Meio ambiente- Vento	220	1	18250	3,64

607 2	4	2022	14947	1	132	2022445133	10014704 127	1	3	12/04/2022 08:13:52	12/04/2022 10:42:00	Interna-Não programada-Meio ambiente- Vento	220	1	13766	2,47
607 2	4	2022	15745	7	103	2022445135	JT2135884 1	1	3	12/04/2022 08:13:59	12/04/2022 12:19:00	Interna-Não programada-Meio ambiente- Descarga Atmosférica	220	1	20705	4,08
607 2	4	2022	14912	2	301	2022445139	GT210002 02	1	3	12/04/2022 08:14:22	12/04/2022 10:11:00	Interna-Não programada-Meio ambiente- Vento	220	1	6773	1,94
607 2	4	2022	16491	2	473	2022445143	BS120414 19	1	3	12/04/2022 05:17:13	12/04/2022 09:49:00	Interna-Não programada-Meio ambiente- Vento	13800	6	17610	27,18
607 2	4	2022	14894	2	40	2022445146	CB122439 44	1	3	12/04/2022 08:15:22	12/04/2022 12:30:00	Interna-Não programada-Meio ambiente- Descarga Atmosférica	13800	3	18250	12,73
607 2	4	2022	14936	2	580	2022445147	AN110004 99	1	3	12/04/2022 08:15:23	12/04/2022 17:59:00	Interna-Não programada-Meio ambiente- Vento	220	127	40959	1235,32
607 2	4	2022	14916	31	209	2022445151	SD213440 94	1	3	12/04/2022 08:15:55	12/04/2022 15:17:00	Interna-Não programada-Meio ambiente- Vento	220	1	19291	7,02
607 2	4	2022	14911	31	71	2022445153	GS211247 15	1	3	12/04/2022 08:16:02	12/04/2022 12:37:00	Interna-Não programada-Meio ambiente- Vento	220	1	15011	4,35
607 2	4	2022	14908	7	58	2022445155	14123605	1	3	12/04/2022 08:16:10	12/04/2022 14:51:00	Interna-Não programada-Meio ambiente- Vento	220	1	44659	6,58
607 2	4	2022	14909	13	58	2022445156	10873004	1	3	12/04/2022 08:16:17	12/04/2022 17:52:00	Interna-Não programada-Meio ambiente- Vento	220	1	39280	9,60
607 2	4	2022	14893	32	243	2022445164	DJ1229652 0	1	3	12/04/2022 08:17:52	12/04/2022 13:30:30	Interna-Não programada-Meio ambiente- Descarga Atmosférica	34500	1	5197	5,21
607 2	4	2022	14920	2	364	2022445165	25000331 4	1	3	12/04/2022 08:17:58	12/04/2022 11:37:00	Interna-Não programada-Meio ambiente- Descarga Atmosférica	220	1	14622	3,32
607 2	4	2022	14877	1	387	2022445166	ME211386 86	1	3	12/04/2022 08:18:11	12/04/2022 19:55:00	Interna-Não programada-Meio ambiente- Vento	220	1	7444	11,61
607 2	4	2022	14940	1	6	2022445168	LZ1200014 2	1	3	12/04/2022 07:37:45	12/04/2022 09:41:00	Interna-Não programada-Meio ambiente- Vento	13800	3	108122	6,16
607 2	4	2022	14940	1	6	2022445168	LZ1200014 2	1	3	12/04/2022 07:37:45	12/04/2022 10:46:00	Interna-Não programada-Meio ambiente- Vento	13800	1	108122	3,14
607 2	4	2022	14936	5	237	2022445169	GP120292 91	1	3	12/04/2022 07:30:33	12/04/2022 09:14:00	Interna-Não programada-Meio ambiente- Vento	13800	22	40959	37,93
607 2	4	2022	14944	2	341	2022445174	15006803 7	1	3	12/04/2022 08:19:27	12/04/2022 09:50:23	Interna-Não programada-Meio ambiente- Vento	220	1	24330	1,52
607 2	4	2022	14923	1	121	2022445175	ME210144 52	1	3	12/04/2022 08:19:39	12/04/2022 14:01:00	Interna-Não programada-Meio ambiente- Descarga Atmosférica	220	2	33126	11,38
607 2	4	2022	14863	4	5	2022445179	10022849 015	1	3	12/04/2022 08:20:06	12/04/2022 12:03:00	Interna-Não programada-Meio ambiente- Vento	220	1	86577	3,72
607 2	4	2022	14934	30	103	2022445184	JT1220519 4	1	3	12/04/2022 08:20:34	12/04/2022 18:16:00	Interna-Não programada-Meio ambiente- Descarga Atmosférica	34500	7	7180	69,47
607 2	4	2022	14965	2	57	2022445185	AP110048 42	1	3	12/04/2022 08:19:41	12/04/2022 09:00:00	Interna-Não programada-Meio ambiente- Vento	220	67	51786	45,02
607 2	4	2022	14940	2	459	2022445189	DH213053 05	1	3	12/04/2022 08:21:39	12/04/2022 13:28:00	Interna-Não programada-Meio ambiente- Descarga Atmosférica	220	1	108122	5,11
607 2	4	2022	14968	1	368	2022445197	BJ2103085 4	1	3	12/04/2022 08:23:29	12/04/2022 23:53:00	Interna-Não programada-Meio ambiente- Descarga Atmosférica	220	1	10446	15,49
607 2	4	2022	14912	1	395	2022445201	AD122932 39	1	3	12/04/2022 08:09:42	13/04/2022 10:09:00	Interna-Não programada-Meio ambiente- Descarga Atmosférica	13800	9	6773	233,90
607 2	4	2022	14889	30	34	2022445206	CT121041 83	1	3	12/04/2022 08:24:53	12/04/2022 13:11:00	Interna-Não programada-Meio ambiente- Vento	34500	4	20830	19,07
607 2	4	2022	15733	1	43	2022445207	10600658 03	1	3	12/04/2022 08:25:06	12/04/2022 09:43:00	Interna-Não programada-Meio ambiente- Vento	220	1	17572	1,30
607 2	4	2022	16493	2	388	2022445215	GP120000 94	1	3	12/04/2022 08:23:55	12/04/2022 10:11:00	Interna-Não programada-Meio ambiente- Vento	13800	21	16372	37,48
607 2	4	2022	14921	2	8	2022445219	24400340 77	1	3	12/04/2022 08:27:01	13/04/2022 01:55:00	Interna-Não programada-Meio ambiente- Vento	220	1	11933	17,47

607 2	4	2022	14918	1	472	2022445221	PS1223222 8	1	3	12/04/2022 08:27:05	12/04/2022 14:08:00	Interna-Não programada-Meio ambiente- Descarga Atmosférica	13800	4	33652	22,73
607 2	4	2022	14865	1	9	2022445224	91003742 5	1	3	12/04/2022 08:27:43	12/04/2022 13:12:00	Interna-Não programada-Meio ambiente- Vento	220	1	17760	4,74
607 2	4	2022	15747	5	148	2022445238	PR213265 11	1	3	12/04/2022 08:29:37	12/04/2022 12:31:00	Interna-Não programada-Meio ambiente- Vento	220	1	14905	4,02
607 2	4	2022	15732	1	418	2022445243	BV210489 10	1	3	12/04/2022 08:29:59	12/04/2022 13:22:05	Interna-Não programada-Meio ambiente- Vento	220	1	15674	4,87
607 2	4	2022	14929	1	93	2022445245	IK2130027 6	1	3	12/04/2022 08:30:03	12/04/2022 12:40:06	Interna-Não programada-Meio ambiente- Vento	220	2	19097	8,33
607 2	4	2022	14911	31	71	2022445248	FC123073 61	1	3	12/04/2022 07:31:53	12/04/2022 09:59:00	Interna-Não programada-Meio ambiente- Vento	34500	42	15011	102,9 8
607 2	4	2022	14965	4	57	2022445251	10004889 949	1	3	12/04/2022 08:30:36	12/04/2022 18:20:00	Interna-Não programada-Meio ambiente- Vento	220	1	51786	9,82
607 2	4	2022	14909	20	58	2022445253	10014700 865	1	3	12/04/2022 08:30:56	12/04/2022 16:47:00	Interna-Não programada-Meio ambiente- Vento	220	1	39280	8,27
607 2	4	2022	14923	1	383	2022445256	ME120389 71	1	3	12/04/2022 07:06:17	12/04/2022 11:22:00	Interna-Não programada-Meio ambiente- Descarga Atmosférica	13800	21	33126	89,50
607 2	4	2022	14916	1	76	2022445257	MA122855 80	1	3	12/04/2022 08:31:46	12/04/2022 11:05:00	Interna-Não programada-Meio ambiente- Vento	13800	2	19291	5,11
607 2	4	2022	14889	2	89	2022445269	CY213066 58	1	3	12/04/2022 08:33:36	12/04/2022 11:19:00	Interna-Não programada-Meio ambiente- Vento	220	4	20830	11,03
607 2	4	2022	14889	2	264	2022445271	19901129 40	1	3	12/04/2022 08:33:42	12/04/2022 14:29:48	Interna-Não programada-Meio ambiente- Vento	220	1	20830	5,93
607 2	4	2022	14941	2	475	2022445273	IU2101334 7	1	3	12/04/2022 08:33:52	12/04/2022 14:04:38	Interna-Não programada-Meio ambiente- Vento	220	1	7528	5,51
607 2	4	2022	14953	4	330	2022445275	PL2123344 9	1	3	12/04/2022 08:34:27	12/04/2022 14:12:00	Interna-Não programada-Meio ambiente- Vento	220	2	20665	11,25
607 2	4	2022	16484	31	570	2022445277	RV213064 16	1	3	12/04/2022 08:34:52	12/04/2022 22:58:00	Interna-Não programada-Meio ambiente- Descarga Atmosférica	220	1	6614	14,39
607 2	4	2022	14938	2	105	2022445284	IU1136293 7	1	3	12/04/2022 08:36:11	12/04/2022 18:45:27	Interna-Não programada-Meio ambiente- Descarga Atmosférica	220	1	13767	10,15
607 2	4	2022	14894	2	204	2022445290	PV210177 04	1	3	12/04/2022 08:37:20	12/04/2022 10:52:00	Interna-Não programada-Meio ambiente- Descarga Atmosférica	220	1	18250	2,24
607 2	4	2022	15734	2	394	2022445293	KR123048 69	1	3	12/04/2022 06:43:11	12/04/2022 10:49:00	Interna-Não programada-Meio ambiente- Vento	13800	13	2548	53,26
607 2	4	2022	14936	1	237	2022445304	20528231	1	3	12/04/2022 08:38:33	12/04/2022 11:49:00	Interna-Não programada-Meio ambiente- Vento	220	1	40959	3,17
607 2	4	2022	14889	30	34	2022445305	CT210425 14	1	3	12/04/2022 08:38:38	12/04/2022 13:42:00	Interna-Não programada-Meio ambiente- Vento	220	1	20830	5,06
607 2	4	2022	14889	30	34	2022445308	CT122315 40RE	1	3	12/04/2022 08:39:12	12/04/2022 15:31:00	Interna-Não programada-Meio ambiente- Descarga Atmosférica	34500	8	20830	54,91
607 2	4	2022	14954	32	346	2022445310	KR212119 32	1	3	12/04/2022 08:39:20	12/04/2022 12:10:00	Interna-Não programada-Meio ambiente- Vento	220	1	3367	3,51
607 2	4	2022	14974	31	166	2022445314	RV213849 43	1	3	12/04/2022 08:40:20	12/04/2022 18:32:00	Interna-Não programada-Meio ambiente- Descarga Atmosférica	220	1	2040	9,86
607 2	4	2022	14934	2	407	2022445321	JT1206216 6	1	3	12/04/2022 06:44:27	13/04/2022 08:01:00	Interna-Não programada-Meio ambiente- Vento	13800	5	7180	126,3 8
607 2	4	2022	15744	4	103	2022445325	JT1118205 8	1	3	12/04/2022 06:45:37	12/04/2022 14:26:33	Interna-Não programada-Meio ambiente- Árvore ou Vegetação	220	130	24416	998,6 9
607 2	4	2022	16493	2	572	2022445329	SV122788 72	1	3	12/04/2022 08:10:40	12/04/2022 09:17:00	Interna-Não programada-Meio ambiente- Descarga Atmosférica	13800	30	16372	33,17
607 2	4	2022	14918	1	472	2022445331	PS1225542 2	1	3	12/04/2022 08:26:43	12/04/2022 12:39:00	Interna-Não programada-Meio ambiente- Descarga Atmosférica	13800	5	33652	21,02
607 2	4	2022	14942	4	233	2022445337	GN211382 80	1	3	12/04/2022 08:44:07	12/04/2022 09:57:00	Interna-Não programada-Meio ambiente- Descarga Atmosférica	220	4	53810	4,86

607 2	4	2022	16484	33	570	2022445347	MV122676 19	1	3	12/04/2022 18:52:45	12/04/2022 22:09:00	Interna-Não programada-Meio ambiente- Descarga Atmosférica	34500	3	6614	9,81
607 2	4	2022	14868	1	16	2022445349	IR1218434 6	1	3	12/04/2022 02:38:24	12/04/2022 10:48:00	Interna-Não programada-Meio ambiente- Descarga Atmosférica	13800	5	2351	40,80
607 2	4	2022	14860	33	319	2022445355	SN123510 60	1	3	12/04/2022 08:46:05	12/04/2022 10:18:00	Interna-Não programada-Meio ambiente- Descarga Atmosférica	34500	6	28025	9,19
607 2	4	2022	14863	3	580	2022445358	20518213	1	3	12/04/2022 08:46:23	12/04/2022 10:49:00	Interna-Não programada-Meio ambiente- Vento	220	1	86577	2,04
607 2	4	2022	14942	5	233	2022445368	GN120468 21	1	3	12/04/2022 07:27:42	12/04/2022 09:56:00	Interna-Não programada-Meio ambiente- Vento	13800	218	53810	538,8 2
607 2	4	2022	14979	3	202	2022445369	SL2100372 9	1	3	12/04/2022 08:48:11	12/04/2022 20:18:00	Interna-Não programada-Meio ambiente- Descarga Atmosférica	220	1	17441	11,50
607 2	4	2022	16479	1	386	2022445374	10020009 060	1	3	12/04/2022 08:48:59	12/04/2022 12:17:00	Interna-Não programada-Meio ambiente- Vento	220	1	54680	3,47
607 2	4	2022	14887	33	225	2022445383	CT213584 23	1	3	12/04/2022 08:50:39	12/04/2022 11:52:00	Interna-Não programada-Meio ambiente- Vento	220	1	3620	3,02
607 2	4	2022	14924	1	179	2022445385	IB1222714 3	1	3	12/04/2022 08:36:16	12/04/2022 10:43:00	Interna-Não programada-Meio ambiente- Descarga Atmosférica	13800	37	10096	78,15
607 2	4	2022	16480	5	386	2022445388	28600178 54	1	3	12/04/2022 08:50:48	12/04/2022 11:41:00	Interna-Não programada-Meio ambiente- Vento	220	1	25511	2,84
607 2	4	2022	14918	31	1	2022445390	FB112535 61	1	3	12/04/2022 08:50:55	12/04/2022 16:49:00	Interna-Não programada-Meio ambiente- Árvore ou Vegetação	220	4	33652	31,87
607 2	4	2022	14974	1	142	2022445394	RV120335 92	1	3	12/04/2022 08:51:49	12/04/2022 12:23:00	Interna-Não programada-Meio ambiente- Descarga Atmosférica	13800	1	2040	3,52
607 2	4	2022	14956	2	242	2022445397	MY122446 76	1	3	12/04/2022 07:01:04	12/04/2022 14:37:00	Interna-Não programada-Meio ambiente- Vento	13800	8	32825	60,79
607 2	4	2022	14860	2	198	2022445404	AX120618 58	1	3	11/04/2022 23:02:37	12/04/2022 10:39:00	Interna-Não programada-Meio ambiente- Descarga Atmosférica	13800	7	28025	81,24
607 2	4	2022	14860	2	198	2022445405	AX120618 50	1	3	12/04/2022 01:52:58	12/04/2022 11:17:00	Interna-Não programada-Meio ambiente- Vento	13800	1	28025	9,40
607 2	4	2022	14956	4	581	2022445410	MY122603 37LD	1	3	12/04/2022 07:18:35	12/04/2022 11:33:31	Interna-Não programada-Meio ambiente- Vento	13800	475	32825	2018, 22
607 2	4	2022	14870	5	60	2022445412	GN120813 96	1	3	12/04/2022 08:50:00	12/04/2022 10:15:00	Interna-Não programada-Meio ambiente- Vento	13800	172	39172	243,6 7
607 2	4	2022	14964	32	156	2022445418	GB213058 96	1	3	12/04/2022 08:54:47	12/04/2022 13:09:00	Interna-Não programada-Meio ambiente- Vento	220	1	27548	4,24
607 2	4	2022	14944	31	124	2022445421	MR212498 56	1	3	12/04/2022 08:55:06	12/04/2022 10:57:00	Interna-Não programada-Meio ambiente- Vento	220	1	24330	2,03
607 2	4	2022	14930	2	374	2022445425	10011884 809	1	3	12/04/2022 08:55:45	12/04/2022 13:58:00	Interna-Não programada-Meio ambiente- Vento	220	1	54456	5,04
607 2	4	2022	15733	32	347	2022445432	KR212292 48	1	3	12/04/2022 08:56:23	12/04/2022 12:12:00	Interna-Não programada-Meio ambiente- Descarga Atmosférica	220	1	17572	3,26
607 2	4	2022	14896	2	44	2022445434	BV212359 39	1	3	12/04/2022 08:56:43	12/04/2022 15:06:00	Interna-Não programada-Meio ambiente- Descarga Atmosférica	220	2	4333	12,31
607 2	4	2022	14858	6	373	2022445435	48300279 65	1	3	12/04/2022 08:56:44	12/04/2022 15:55:00	Interna-Não programada-Meio ambiente- Vento	220	1	67538	6,97
607 2	4	2022	14918	2	262	2022445442	PS1218188 6	1	3	12/04/2022 07:39:32	12/04/2022 11:08:00	Interna-Não programada-Meio ambiente- Descarga Atmosférica	13800	34	33652	118,1 3
607 2	4	2022	14971	3	421	2022445454	LZ1205963 2	1	3	12/04/2022 08:59:02	13/04/2022 08:38:00	Interna-Não programada-Meio ambiente- Descarga Atmosférica	13800	5	47829	118,2 5
607 2	4	2022	14909	13	58	2022445457	10886667	1	3	12/04/2022 08:59:22	12/04/2022 13:20:00	Interna-Não programada-Meio ambiente- Vento	220	1	39280	4,34
607 2	4	2022	14958	2	146	2022445460	PJ2100012 0	1	3	12/04/2022 09:00:47	12/04/2022 12:10:00	Interna-Não programada-Meio ambiente- Árvore ou Vegetação	220	1	11680	3,15
607 2	4	2022	14880	1	267	2022445467	CD120114 56	1	3	12/04/2022 09:01:59	12/04/2022 15:20:00	Interna-Não programada-Meio ambiente- Vento	13800	4	5031	25,20

607 2	4	2022	15747	3	148	2022445470	46004769 3	1	3	12/04/2022 09:02:41	12/04/2022 11:07:00	Interna-Não programada-Meio ambiente- Vento	220	1	14905	2,07
607 2	4	2022	14879	1	29	2022445475	CA213453 50	1	3	12/04/2022 09:03:13	12/04/2022 22:09:00	Interna-Não programada-Meio ambiente- Descarga Atmosférica	220	2	29065	26,19
607 2	4	2022	14987	1	540	2022445479	SV122650 97	1	3	12/04/2022 09:04:22	12/04/2022 11:50:00	Interna-Não programada-Meio ambiente- Descarga Atmosférica	13800	1	17593	2,76
607 2	4	2022	14941	1	92	2022445482	IU1201478 5	1	3	12/04/2022 08:50:02	12/04/2022 12:52:58	Interna-Não programada-Meio ambiente- Descarga Atmosférica	13800	7	7528	28,34
607 2	4	2022	16479	11	386	2022445484	10024978 955	1	3	12/04/2022 09:05:29	12/04/2022 13:22:00	Interna-Não programada-Meio ambiente- Vento	220	1	54680	4,28
607 2	4	2022	14954	32	346	2022445486	KR210258 55	1	3	12/04/2022 09:05:45	12/04/2022 20:09:00	Interna-Não programada-Meio ambiente- Vento	220	1	3367	11,05
607 2	4	2022	15739	11	62	2022445487	14910986	1	3	12/04/2022 09:06:04	12/04/2022 11:41:00	Interna-Não programada-Meio ambiente- Vento	220	1	46238	2,58
607 2	4	2022	14982	5	489	2022445488	CN113637 29	1	3	12/04/2022 08:18:58	12/04/2022 11:19:00	Interna-Não programada-Meio ambiente- Vento	220	5	36302	15,00
607 2	4	2022	14905	2	464	2022445489	GE113721 45	1	3	12/04/2022 09:06:14	12/04/2022 10:23:00	Interna-Não programada-Meio ambiente- Descarga Atmosférica	220	1	5458	1,28
607 2	4	2022	16483	31	385	2022445490	10023765 818	1	3	12/04/2022 09:06:24	12/04/2022 17:23:00	Interna-Não programada-Meio ambiente- Vento	220	1	7492	8,28
607 2	4	2022	14929	31	323	2022445503	IK2131083 1	1	3	12/04/2022 09:10:26	12/04/2022 16:51:21	Interna-Não programada-Meio ambiente- Vento	220	1	19097	7,68
607 2	4	2022	14877	1	387	2022445513	JR1211407 9	1	3	12/04/2022 07:36:17	12/04/2022 13:13:00	Interna-Não programada-Meio ambiente- Descarga Atmosférica	13800	3	7444	16,84
607 2	4	2022	14859	1	356	2022445520	22101837 72	1	3	12/04/2022 09:12:36	12/04/2022 12:58:00	Interna-Não programada-Meio ambiente- Vento	220	1	27457	3,76
607 2	4	2022	14940	2	38	2022445525	DH211701 75	1	3	12/04/2022 09:13:22	12/04/2022 14:12:00	Interna-Não programada-Meio ambiente- Descarga Atmosférica	220	3	108122	14,93
607 2	4	2022	14911	1	100	2022445533	FC212998 65	1	3	12/04/2022 09:14:12	12/04/2022 12:00:00	Interna-Não programada-Meio ambiente- Vento	220	2	15011	5,53
607 2	4	2022	15728	32	322	2022445543	BV124282 87	1	3	12/04/2022 08:51:51	12/04/2022 12:35:00	Interna-Não programada-Meio ambiente- Descarga Atmosférica	34500	6	2437	22,31
607 2	4	2022	14923	1	369	2022445549	FN122513 55	1	3	12/04/2022 05:44:58	12/04/2022 12:36:00	Interna-Não programada-Meio ambiente- Descarga Atmosférica	13800	5	33126	34,25
607 2	4	2022	15741	11	420	2022445552	16190130	1	3	12/04/2022 09:17:28	12/04/2022 12:49:00	Interna-Não programada-Meio ambiente- Vento	220	1	85637	3,53
607 2	4	2022	16479	2	386	2022445558	10001539 580	1	3	12/04/2022 09:18:03	12/04/2022 12:40:00	Interna-Não programada-Meio ambiente- Vento	220	1	54680	3,37
607 2	4	2022	14881	32	30	2022445563	DV111871 40	1	3	12/04/2022 09:19:09	12/04/2022 23:58:00	Interna-Não programada-Meio ambiente- Descarga Atmosférica	220	1	11913	14,65
607 2	4	2022	14954	32	346	2022445564	LZ1211294 2	1	3	12/04/2022 07:14:31	12/04/2022 13:26:00	Interna-Não programada-Meio ambiente- Descarga Atmosférica	34500	9	3367	55,72
607 2	4	2022	15734	32	346	2022445564	LZ1211294 2	1	3	12/04/2022 07:14:31	12/04/2022 13:26:00	Interna-Não programada-Meio ambiente- Descarga Atmosférica	34500	1	2548	6,19
607 2	4	2022	14870	2	60	2022445573	10014329 911	1	3	12/04/2022 09:20:47	12/04/2022 19:21:00	Interna-Não programada-Meio ambiente- Vento	220	1	39172	10,00
607 2	4	2022	14879	1	29	2022445580	CC121259 10	1	3	12/04/2022 09:22:21	12/04/2022 14:58:00	Interna-Não programada-Meio ambiente- Vento	13800	2	29065	11,19
607 2	4	2022	14917	1	123	2022445583	GY122552 79	1	3	12/04/2022 07:40:55	12/04/2022 11:50:00	Interna-Não programada-Meio ambiente- Descarga Atmosférica	13800	18	6190	74,73
607 2	4	2022	14956	33	114	2022445585	13901510 89	1	3	12/04/2022 09:23:01	12/04/2022 16:54:19	Interna-Não programada-Meio ambiente- Vento	220	1	32825	7,52
607 2	4	2022	14978	31	216	2022445589	MJ211564 17	1	3	12/04/2022 09:23:27	12/04/2022 11:20:00	Interna-Não programada-Meio ambiente- Descarga Atmosférica	220	1	8813	1,94
607 2	4	2022	14977	1	474	2022445591	SF1206603 6	1	3	12/04/2022 09:23:36	12/04/2022 15:20:00	Interna-Não programada-Meio ambiente- Vento	13800	12	6320	71,28

607 2	4	2022	14956	32	261	2022445596	MY213244 71	1	3	12/04/2022 09:24:14	13/04/2022 21:41:59	Interna-Não programada-Meio ambiente- Vento	220	1	32825	36,30
607 2	4	2022	14868	2	16	2022445600	AY211181 49	1	3	12/04/2022 09:24:57	12/04/2022 11:00:00	Interna-Não programada-Meio ambiente- Descarga Atmosférica	220	1	2351	1,58
607 2	4	2022	16479	4	386	2022445601	10011235 444	1	3	12/04/2022 09:25:07	12/04/2022 12:17:00	Interna-Não programada-Meio ambiente- Vento	220	1	54680	2,86
607 2	4	2022	14933	1	102	2022445602	JA2129805 3	1	3	12/04/2022 09:25:08	12/04/2022 12:05:00	Interna-Não programada-Meio ambiente- Vento	220	1	19145	2,66
607 2	4	2022	14970	2	587	2022445605	RV122601 08	1	3	12/04/2022 08:47:58	12/04/2022 11:06:00	Interna-Não programada-Meio ambiente- Vento	13800	10	30567	23,01
607 2	4	2022	16479	1	386	2022445606	VA113359 56	1	3	12/04/2022 07:57:28	12/04/2022 10:30:00	Interna-Não programada-Meio ambiente- Descarga Atmosférica	220	48	54680	122,0 3
607 2	4	2022	16479	1	386	2022445606	VA113359 56	1	3	12/04/2022 07:57:28	12/04/2022 12:24:00	Interna-Não programada-Meio ambiente- Descarga Atmosférica	220	40	54680	177,6 9
607 2	4	2022	14907	4	58	2022445607	10035085 418	1	3	12/04/2022 09:26:09	12/04/2022 16:37:00	Interna-Não programada-Meio ambiente- Vento	220	1	45116	7,18
607 2	4	2022	14940	1	459	2022445608	DH123918 69	1	3	12/04/2022 09:26:09	12/04/2022 10:41:00	Interna-Não programada-Meio ambiente- Descarga Atmosférica	13800	14	108122	17,46
607 2	4	2022	16479	1	386	2022445610	24600691 03	1	3	12/04/2022 09:26:49	12/04/2022 14:59:00	Interna-Não programada-Meio ambiente- Vento	220	1	54680	5,54
607 2	4	2022	14944	3	124	2022445611	15003147 6	1	3	12/04/2022 09:27:13	12/04/2022 12:53:00	Interna-Não programada-Meio ambiente- Vento	220	1	24330	3,43
607 2	4	2022	14931	3	98	2022445616	PX212738 14	1	3	12/04/2022 09:27:57	12/04/2022 19:44:00	Interna-Não programada-Meio ambiente- Descarga Atmosférica	220	1	19590	10,27
607 2	4	2022	14953	1	19	2022445621	JD1239146 0	1	3	12/04/2022 04:03:14	12/04/2022 10:44:00	Interna-Não programada-Meio ambiente- Descarga Atmosférica	13800	15	20665	100,1 9
607 2	4	2022	14889	2	264	2022445624	TH210773 25	1	3	12/04/2022 09:28:50	12/04/2022 21:52:00	Interna-Não programada-Meio ambiente- Descarga Atmosférica	220	1	20830	12,39
607 2	4	2022	14858	6	373	2022445627	10012367 603	1	3	12/04/2022 09:29:15	12/04/2022 11:12:00	Interna-Não programada-Meio ambiente- Vento	220	1	67538	1,71
607 2	4	2022	16488	2	61	2022445633	GN120014 43	1	3	12/04/2022 08:58:18	12/04/2022 12:18:00	Interna-Não programada-Meio ambiente- Vento	13800	174	39307	579,1 3
607 2	4	2022	14971	2	421	2022445634	12011717 4	1	3	12/04/2022 09:20:28	12/04/2022 10:33:05	Interna-Não programada-Meio ambiente- Vento	220	1	47829	1,21
607 2	4	2022	15727	1	322	2022445638	BV310100 67	1	3	12/04/2022 09:30:11	12/04/2022 13:33:00	Interna-Não programada-Meio ambiente- Vento	220	1	12915	4,05
607 2	4	2022	14938	2	105	2022445644	JR1200995 9	1	3	12/04/2022 09:30:47	12/04/2022 17:46:00	Interna-Não programada-Meio ambiente- Descarga Atmosférica	13800	1	13767	8,25
607 2	4	2022	14863	7	5	2022445645	AN122588 54	1	3	12/04/2022 09:03:12	12/04/2022 11:39:00	Interna-Não programada-Meio ambiente- Vento	13800	16	86577	41,55
607 2	4	2022	14913	2	73	2022445650	14009872 0	1	3	12/04/2022 09:31:39	12/04/2022 20:16:44	Interna-Não programada-Meio ambiente- Vento	220	1	16040	10,75
607 2	4	2022	14907	6	58	2022445659	SW112519 60	1	3	12/04/2022 09:28:37	12/04/2022 14:02:00	Interna-Não programada-Meio ambiente- Vento	220	105	45116	478,4 2
607 2	4	2022	14916	1	76	2022445661	CH123766 79	1	3	12/04/2022 09:34:15	12/04/2022 11:53:00	Interna-Não programada-Meio ambiente- Vento	13800	15	19291	34,69
607 2	4	2022	14877	2	165	2022445667	RN123788 91	1	3	12/04/2022 08:28:59	12/04/2022 20:05:00	Interna-Não programada-Meio ambiente- Descarga Atmosférica	13800	4	7444	46,40
607 2	4	2022	16487	4	63	2022445670	GN210001 37	1	3	12/04/2022 09:34:59	12/04/2022 14:34:00	Interna-Não programada-Meio ambiente- Descarga Atmosférica	220	2	42701	9,97
607 2	4	2022	16479	8	386	2022445671	LZ2105969 8	1	3	12/04/2022 07:50:44	12/04/2022 13:24:00	Interna-Não programada-Meio ambiente- Vento	220	1	54680	5,55
607 2	4	2022	14892	2	37	2022445672	CZ210108 58	1	3	12/04/2022 09:35:04	12/04/2022 17:55:00	Interna-Não programada-Meio ambiente- Vento	220	1	3945	8,33
607 2	4	2022	14879	35	27	2022445674	CC213058 51	1	3	12/04/2022 09:35:23	12/04/2022 11:17:00	Interna-Não programada-Meio ambiente- Descarga Atmosférica	220	1	29065	1,69

607 2	4	2022	14907	22	58	2022445686	GN110021 12	1	3	12/04/2022 09:17:18	12/04/2022 10:39:00	Interna-Não programada-Meio ambiente- Vento	220	63	45116	85,78
607 2	4	2022	16491	2	300	2022445687	PP122991 41	1	3	12/04/2022 04:35:17	12/04/2022 20:29:00	Interna-Não programada-Meio ambiente- Descarga Atmosférica	13800	10	17610	158,9 5
607 2	4	2022	15740	2	420	2022445688	AP134546 05	1	3	12/04/2022 09:29:42	12/04/2022 11:25:00	Interna-Não programada-Meio ambiente- Vento	13800	278	51175	534,2 2
607 2	4	2022	14978	32	216	2022445694	JL2126811 5	1	3	12/04/2022 09:37:27	12/04/2022 12:44:00	Interna-Não programada-Meio ambiente- Vento	220	2	8813	6,22
607 2	4	2022	15728	1	397	2022445698	SV210832 30	1	3	12/04/2022 09:37:50	12/04/2022 11:45:00	Interna-Não programada-Meio ambiente- Vento	220	2	2437	4,24
607 2	4	2022	14954	1	289	2022445703	KR212065 13	1	3	12/04/2022 09:38:45	12/04/2022 22:39:00	Interna-Não programada-Meio ambiente- Descarga Atmosférica	220	2	3367	26,01
607 2	4	2022	14887	33	225	2022445707	CT120729 21	1	3	12/04/2022 09:39:00	12/04/2022 14:02:00	Interna-Não programada-Meio ambiente- Vento	34500	4	3620	17,53
607 2	4	2022	16479	1	386	2022445709	24602148 02	1	3	12/04/2022 09:39:34	12/04/2022 11:45:00	Interna-Não programada-Meio ambiente- Vento	220	1	54680	2,09
607 2	4	2022	14908	8	58	2022445711	17183662	1	3	12/04/2022 09:39:36	12/04/2022 16:59:00	Interna-Não programada-Meio ambiente- Vento	220	1	44659	7,32
607 2	4	2022	16482	5	166	2022445717	SH122962 23	1	3	12/04/2022 08:41:05	12/04/2022 15:47:00	Interna-Não programada-Meio ambiente- Descarga Atmosférica	13800	5	16743	35,49
607 2	4	2022	14892	1	37	2022445725	CZ210172 07	1	3	12/04/2022 09:41:53	12/04/2022 16:38:00	Interna-Não programada-Meio ambiente- Vento	220	1	3945	6,94
607 2	4	2022	14879	2	27	2022445735	CA120752 33	1	3	12/04/2022 09:44:07	12/04/2022 15:31:00	Interna-Não programada-Meio ambiente- Descarga Atmosférica	13800	4	29065	23,13
607 2	4	2022	14964	3	156	2022445736	QI2129657 3	1	3	12/04/2022 09:44:14	12/04/2022 10:28:00	Interna-Não programada-Meio ambiente- Vento	220	1	27548	0,73
607 2	4	2022	14931	2	98	2022445739	10000615 127	1	3	12/04/2022 09:45:01	12/04/2022 13:38:54	Interna-Não programada-Meio ambiente- Vento	220	1	19590	3,90
607 2	4	2022	14956	2	581	2022445740	MY122417 78	1	3	12/04/2022 06:29:45	12/04/2022 17:19:00	Interna-Não programada-Meio ambiente- Descarga Atmosférica	13800	13	32825	140,6 7
607 2	4	2022	15748	2	188	2022445745	OZ212671 36	1	3	12/04/2022 09:46:06	12/04/2022 14:12:00	Interna-Não programada-Meio ambiente- Descarga Atmosférica	220	1	11735	4,43
607 2	4	2022	14890	1	34	2022445747	19902290 53	1	3	12/04/2022 09:46:24	12/04/2022 12:27:00	Interna-Não programada-Meio ambiente- Vento	220	1	47341	2,68
607 2	4	2022	14933	1	102	2022445752	JA1200023 9	1	3	12/04/2022 09:46:47	12/04/2022 12:03:00	Interna-Não programada-Meio ambiente- Descarga Atmosférica	13800	11	19145	24,97
607 2	4	2022	14956	35	261	2022445755	MY212604 03	1	3	12/04/2022 09:47:55	12/04/2022 18:43:00	Interna-Não programada-Meio ambiente- Descarga Atmosférica	220	1	32825	8,92
607 2	4	2022	16475	5	453	2022445756	10001615 228	1	3	12/04/2022 09:48:00	12/04/2022 15:14:00	Interna-Não programada-Meio ambiente- Vento	220	1	49588	5,43
607 2	4	2022	16481	2	574	2022445763	ZN123025 28	1	3	12/04/2022 07:58:55	12/04/2022 18:14:29	Interna-Não programada-Meio ambiente- Vento	13800	28	5682	287,2 6
607 2	4	2022	16481	2	574	2022445763	ZN123025 28	1	3	12/04/2022 07:58:55	13/04/2022 16:55:02	Interna-Não programada-Meio ambiente- Vento	13800	2	5682	65,87
607 2	4	2022	16481	2	574	2022445763	ZN123025 28	1	3	13/04/2022 15:54:33	13/04/2022 16:55:02	Interna-Não programada-Meio ambiente- Vento	13800	28	5682	28,23
607 2	4	2022	14984	2	176	2022445765	TR320558 32	1	3	12/04/2022 09:49:49	12/04/2022 11:38:00	Interna-Não programada-Meio ambiente- Vento	13800	2	43337	3,61
607 2	4	2022	14875	1	24	2022445774	BM122169 16	1	3	12/04/2022 09:51:46	12/04/2022 11:19:00	Interna-Não programada-Meio ambiente- Vento	13800	2	5407	2,91
607 2	4	2022	14971	5	421	2022445779	10025983 545	1	3	12/04/2022 09:52:19	12/04/2022 17:57:00	Interna-Não programada-Meio ambiente- Vento	220	1	47829	8,08
607 2	4	2022	14987	2	236	2022445781	SV211537 86	1	3	12/04/2022 09:52:34	12/04/2022 13:49:00	Interna-Não programada-Meio ambiente- Vento	220	1	17593	3,94
607 2	4	2022	14955	3	384	2022445789	IT1227384 5	1	3	12/04/2022 09:54:11	12/04/2022 20:42:00	Interna-Não programada-Meio ambiente- Descarga Atmosférica	13800	4	5736	43,19

607 2	4	2022	14929	4	93	2022445798	IK1225059 9	1	3	12/04/2022 09:55:53	12/04/2022 13:43:00	Interna-Não programada-Meio ambiente- Descarga Atmosférica	13800	25	19097	94,63
607 2	4	2022	14940	1	6	2022445803	VA122611 25	1	3	12/04/2022 09:47:35	12/04/2022 11:10:00	Interna-Não programada-Meio ambiente- Vento	13800	28	108122	38,46
607 2	4	2022	14912	1	395	2022445806	AD213202 67	1	3	12/04/2022 09:57:11	12/04/2022 13:48:00	Interna-Não programada-Meio ambiente- Vento	220	1	6773	3,85
607 2	4	2022	14972	2	363	2022445808	PJ1208221 1	1	3	12/04/2022 09:23:27	12/04/2022 13:28:00	Interna-Não programada-Meio ambiente- Descarga Atmosférica	13800	3	2364	12,23
607 2	4	2022	14956	2	581	2022445812	MY121140 18RE	1	3	12/04/2022 09:34:25	12/04/2022 22:48:00	Interna-Não programada-Meio ambiente- Descarga Atmosférica	13800	47	32825	621,6 4
607 2	4	2022	14940	5	421	2022445815	LZ1137225 2	1	3	12/04/2022 09:37:04	12/04/2022 11:51:00	Interna-Não programada-Meio ambiente- Descarga Atmosférica	220	119	108122	265,6 3
607 2	4	2022	14893	31	243	2022445817	DJ1216427 0	1	3	12/04/2022 09:28:58	12/04/2022 12:20:32	Interna-Não programada-Meio ambiente- Vento	34500	3	5197	8,58
607 2	4	2022	14987	2	201	2022445821	SV112480 00	1	3	12/04/2022 09:59:07	12/04/2022 11:06:00	Interna-Não programada-Meio ambiente- Vento	220	65	17593	72,46
607 2	4	2022	16476	7	453	2022445832	13493474	1	3	12/04/2022 10:03:58	12/04/2022 12:44:00	Interna-Não programada-Meio ambiente- Vento	220	1	33656	2,67
607 2	4	2022	15734	2	394	2022445835	10600782 26	1	3	12/04/2022 10:04:37	12/04/2022 20:56:23	Interna-Não programada-Meio ambiente- Vento	220	1	2548	10,86
607 2	4	2022	15740	1	420	2022445839	13353287	1	3	12/04/2022 10:04:59	12/04/2022 14:46:00	Interna-Não programada-Meio ambiente- Vento	220	1	51175	4,68
607 2	4	2022	14964	3	156	2022445841	QI2136085 4	1	3	12/04/2022 10:05:15	13/04/2022 03:39:00	Interna-Não programada-Meio ambiente- Descarga Atmosférica	220	2	27548	35,13
607 2	4	2022	15748	33	148	2022445842	PR123334 85	1	3	12/04/2022 06:24:27	12/04/2022 12:18:00	Interna-Não programada-Meio ambiente- Descarga Atmosférica	34500	10	11735	58,93
607 2	4	2022	14863	6	580	2022445846	21333488	1	3	12/04/2022 10:06:20	12/04/2022 14:49:00	Interna-Não programada-Meio ambiente- Vento	220	1	86577	4,71
607 2	4	2022	14879	1	29	2022445851	10021701 812	1	3	12/04/2022 10:07:32	12/04/2022 12:20:00	Interna-Não programada-Meio ambiente- Descarga Atmosférica	220	1	29065	2,21
607 2	4	2022	16476	10	453	2022445859	10010029 476	1	3	12/04/2022 10:08:53	12/04/2022 17:12:00	Interna-Não programada-Meio ambiente- Vento	220	1	33656	7,05
607 2	4	2022	14879	2	29	2022445865	CC210261 05	1	3	12/04/2022 10:09:29	12/04/2022 17:08:00	Interna-Não programada-Meio ambiente- Vento	220	1	29065	6,98
607 2	4	2022	14921	31	8	2022445866	EU213015 69	1	3	12/04/2022 10:09:36	12/04/2022 12:30:00	Interna-Não programada-Meio ambiente- Vento	220	1	11933	2,34
607 2	4	2022	14877	31	321	2022445868	RN122927 62	1	3	12/04/2022 10:10:58	12/04/2022 16:39:00	Interna-Não programada-Meio ambiente- Vento	34500	2	7444	12,93
607 2	4	2022	14940	1	38	2022445873	10013913 504	1	3	12/04/2022 10:13:06	12/04/2022 15:28:00	Interna-Não programada-Meio ambiente- Vento	220	1	108122	5,25
607 2	4	2022	14969	5	160	2022445876	RV210001 85	1	3	12/04/2022 10:13:35	12/04/2022 20:29:00	Interna-Não programada-Meio ambiente- Vento	220	1	40954	10,26
607 2	4	2022	16479	11	386	2022445879	33500923 40	1	3	12/04/2022 10:13:57	12/04/2022 14:26:00	Interna-Não programada-Meio ambiente- Vento	220	1	54680	4,20
607 2	4	2022	14940	3	459	2022445890	10024916 178	1	3	12/04/2022 10:16:22	12/04/2022 22:24:00	Interna-Não programada-Meio ambiente- Vento	220	1	108122	12,13
607 2	4	2022	14856	12	240	2022445899	10468330	1	3	12/04/2022 10:17:27	13/04/2022 01:09:02	Interna-Não programada-Meio ambiente- Vento	220	1	18496	14,86
607 2	4	2022	16494	31	583	2022445908	TI1039839 8	1	3	12/04/2022 10:10:19	12/04/2022 10:23:01	Interna-Não programada-Meio ambiente- Vento	34500	629	17417	133,1 4
607 2	4	2022	16494	31	583	2022445908	TI1039839 8	1	3	12/04/2022 10:10:19	12/04/2022 12:44:56	Interna-Não programada-Meio ambiente- Vento	34500	133	17417	342,7 3
607 2	4	2022	14978	31	583	2022445908	TI1039839 8	1	3	12/04/2022 10:10:19	12/04/2022 12:44:56	Interna-Não programada-Meio ambiente- Vento	34500	1	8813	2,58
607 2	4	2022	16494	31	583	2022445908	TI1039839 8	1	3	12/04/2022 10:10:19	12/04/2022 14:13:26	Interna-Não programada-Meio ambiente- Vento	34500	4	17417	16,21

607 2	4	2022	16494	31	583	2022445908	TI1039839 8	1	3	12/04/2022 10:10:19	13/04/2022 00:40:46	Interna-Não programada-Meio ambiente- Vento	34500	38	17417	551,2 8
607 2	4	2022	16494	31	583	2022445908	TI1039839 8	1	3	12/04/2022 10:10:19	13/04/2022 02:19:00	Interna-Não programada-Meio ambiente- Vento	34500	1	17417	16,14
607 2	4	2022	16494	31	583	2022445908	TI1039839 8	1	3	13/04/2022 00:52:26	13/04/2022 01:03:10	Interna-Não programada-Meio ambiente- Vento	34500	4	17417	0,72
607 2	4	2022	16479	1	386	2022445911	33500560 25	1	3	12/04/2022 10:20:03	12/04/2022 14:24:00	Interna-Não programada-Meio ambiente- Vento	220	1	54680	4,07
607 2	4	2022	15727	1	322	2022445914	BV121161 90	1	3	12/04/2022 09:51:21	12/04/2022 12:40:00	Interna-Não programada-Meio ambiente- Vento	13800	11	12915	30,92
607 2	4	2022	14946	2	393	2022445920	AN211914 43	1	3	12/04/2022 10:22:40	12/04/2022 22:52:00	Interna-Não programada-Meio ambiente- Vento	220	1	10855	12,49
607 2	4	2022	14988	2	181	2022445928	VI1204732 0	1	3	12/04/2022 09:36:04	12/04/2022 12:03:00	Interna-Não programada-Meio ambiente- Descarga Atmosférica	13800	45	4303	110,2 0
607 2	4	2022	14969	5	160	2022445931	10011647 769	1	3	12/04/2022 10:24:49	12/04/2022 15:11:00	Interna-Não programada-Meio ambiente- Vento	220	1	40954	4,77
607 2	4	2022	15733	1	43	2022445933	KR214091 76	1	3	12/04/2022 10:26:03	12/04/2022 20:38:00	Interna-Não programada-Meio ambiente- Vento	220	1	17572	10,20
607 2	4	2022	14968	1	113	2022445937	10400218 06	1	3	12/04/2022 10:26:52	12/04/2022 21:30:00	Interna-Não programada-Meio ambiente- Vento	220	1	10446	11,05
607 2	4	2022	14969	5	160	2022445938	10011027 981	1	3	12/04/2022 10:27:15	13/04/2022 03:31:00	Interna-Não programada-Meio ambiente- Vento	220	1	40954	17,06
607 2	4	2022	14971	8	421	2022445945	12010047 2	1	3	12/04/2022 10:29:03	12/04/2022 20:00:00	Interna-Não programada-Meio ambiente- Vento	220	1	47829	9,52
607 2	4	2022	14894	1	324	2022445946	CB110544 09	1	3	12/04/2022 10:19:19	12/04/2022 11:48:00	Interna-Não programada-Meio ambiente- Vento	220	98	18250	144,8 5
607 2	4	2022	15732	1	418	2022445947	DE212114 13	1	3	12/04/2022 10:29:11	12/04/2022 14:23:03	Interna-Não programada-Meio ambiente- Vento	220	3	15674	11,69
607 2	4	2022	14880	2	28	2022445955	CD210002 65	1	3	12/04/2022 10:30:18	12/04/2022 14:00:00	Interna-Não programada-Meio ambiente- Vento	220	1	5031	3,50
607 2	4	2022	14907	24	58	2022445960	10486756	1	3	12/04/2022 10:31:54	12/04/2022 15:59:00	Interna-Não programada-Meio ambiente- Vento	220	1	45116	5,45
607 2	4	2022	14971	2	421	2022445961	10020847 066	1	3	12/04/2022 09:20:28	12/04/2022 12:39:00	Interna-Não programada-Meio ambiente- Vento	220	1	47829	3,31
607 2	4	2022	16474	12	61	2022445962	11850243	1	3	12/04/2022 10:31:59	12/04/2022 17:56:00	Interna-Não programada-Meio ambiente- Vento	220	1	18053	7,40
607 2	4	2022	15734	36	347	2022445974	KR212616 10	1	3	12/04/2022 10:34:19	12/04/2022 14:53:00	Interna-Não programada-Meio ambiente- Vento	220	3	2548	12,93
607 2	4	2022	14860	2	198	2022445978	AX120619 83	1	3	12/04/2022 09:52:26	12/04/2022 11:37:00	Interna-Não programada-Meio ambiente- Descarga Atmosférica	13800	12	28025	20,91
607 2	4	2022	16478	2	350	2022445982	AO210987 01	1	3	12/04/2022 10:34:50	12/04/2022 11:31:00	Interna-Não programada-Meio ambiente- Árvore ou Vegetação	220	1	8742	0,94
607 2	4	2022	14941	1	92	2022445985	GS120582 98	1	3	12/04/2022 06:55:45	12/04/2022 12:30:00	Interna-Não programada-Meio ambiente- Vento	13800	19	7528	105,8 5
607 2	4	2022	15734	36	347	2022445988	KR213307 33	1	3	12/04/2022 10:35:51	13/04/2022 10:10:00	Interna-Não programada-Meio ambiente- Vento	220	1	2548	23,57
607 2	4	2022	15738	1	62	2022445989	10035382 781	1	3	12/04/2022 10:36:16	12/04/2022 17:18:00	Interna-Não programada-Meio ambiente- Vento	220	1	39354	6,70
607 2	4	2022	16481	2	574	2022445995	CB120283 44	1	3	12/04/2022 07:46:06	12/04/2022 19:03:00	Interna-Não programada-Meio ambiente- Descarga Atmosférica	13800	4	5682	45,13
607 2	4	2022	14951	1	137	2022446002	MJ123200 56	1	3	12/04/2022 10:38:51	12/04/2022 15:22:00	Interna-Não programada-Meio ambiente- Descarga Atmosférica	13800	5	15110	23,60
607 2	4	2022	14937	8	237	2022446008	21019976	1	3	12/04/2022 10:39:43	12/04/2022 15:30:00	Interna-Não programada-Meio ambiente- Vento	220	1	33588	4,84
607 2	4	2022	14872	11	60	2022446016	13605574	1	3	12/04/2022 10:40:23	13/04/2022 06:38:53	Interna-Não programada-Meio ambiente- Vento	220	1	39844	19,97

607 2	4	2022	14940	2	459	2022446017	DH111287 24	1	3	12/04/2022 10:14:44	12/04/2022 13:44:00	Interna-Não programada-Meio ambiente- Vento	220	14	108122	48,83
607 2	4	2022	14965	1	57	2022446020	14239700	1	3	12/04/2022 10:40:57	12/04/2022 14:40:00	Interna-Não programada-Meio ambiente- Vento	220	1	51786	3,98
607 2	4	2022	14881	32	30	2022446023	DV121884 56	1	3	12/04/2022 06:44:54	12/04/2022 14:36:00	Interna-Não programada-Meio ambiente- Descarga Atmosférica	34500	3	11913	23,55
607 2	4	2022	14937	7	237	2022446025	20285723	1	3	12/04/2022 10:41:25	12/04/2022 14:40:00	Interna-Não programada-Meio ambiente- Vento	220	1	33588	3,98
607 2	4	2022	14956	1	242	2022446030	PW213034 25	1	3	12/04/2022 10:42:00	12/04/2022 15:01:00	Interna-Não programada-Meio ambiente- Descarga Atmosférica	220	1	32825	4,32
607 2	4	2022	14871	10	60	2022446031	11529611	1	3	12/04/2022 09:50:38	12/04/2022 12:36:01	Interna-Não programada-Meio ambiente- Vento	220	1	35248	2,76
607 2	4	2022	14863	4	5	2022446036	AN212976 38	1	3	12/04/2022 09:55:18	12/04/2022 17:52:00	Interna-Não programada-Meio ambiente- Descarga Atmosférica	220	1	86577	7,94
607 2	4	2022	14906	1	56	2022446037	GE211291 02	1	3	12/04/2022 10:43:21	12/04/2022 15:15:23	Interna-Não programada-Meio ambiente- Vento	220	3	31757	13,60
607 2	4	2022	14870	5	60	2022446041	GN120813 96	1	3	12/04/2022 10:43:11	12/04/2022 12:08:00	Interna-Não programada-Meio ambiente- Vento	13800	80	39172	113,0 9
607 2	4	2022	14870	5	60	2022446041	GN120813 96	1	3	12/04/2022 10:43:11	12/04/2022 15:26:28	Interna-Não programada-Meio ambiente- Vento	13800	1	39172	4,72
607 2	4	2022	15734	2	394	2022446052	KR212139 52	1	3	12/04/2022 10:46:02	12/04/2022 15:07:00	Interna-Não programada-Meio ambiente- Vento	220	1	2548	4,35
607 2	4	2022	15742	4	99	2022446056	69000931 8	1	3	12/04/2022 10:46:34	12/04/2022 19:09:00	Interna-Não programada-Meio ambiente- Vento	220	1	23808	8,37
607 2	4	2022	14940	2	241	2022446057	10031434 981	1	3	12/04/2022 10:46:36	12/04/2022 13:19:00	Interna-Não programada-Meio ambiente- Vento	220	1	108122	2,54
607 2	4	2022	14920	1	96	2022446062	IX1240045 5	1	3	12/04/2022 10:47:22	12/04/2022 14:25:00	Interna-Não programada-Meio ambiente- Descarga Atmosférica	13800	2	14622	7,25
607 2	4	2022	14958	1	146	2022446068	PJ1846262 9TS	1	3	12/04/2022 10:48:38	12/04/2022 18:11:17	Interna-Não programada-Meio ambiente- Vento	13800	3	11680	22,13
607 2	4	2022	14958	1	146	2022446068	PJ1846262 9TS	1	3	12/04/2022 10:48:38	12/04/2022 22:08:43	Interna-Não programada-Meio ambiente- Vento	13800	16	11680	181,3 6
607 2	4	2022	14958	1	146	2022446068	PJ1846262 9TS	1	3	12/04/2022 10:48:38	13/04/2022 13:34:09	Interna-Não programada-Meio ambiente- Vento	13800	4	11680	107,0 3
607 2	4	2022	15734	35	347	2022446070	IP1237625 2	1	3	12/04/2022 09:21:29	12/04/2022 18:04:00	Interna-Não programada-Meio ambiente- Vento	34500	15	2548	130,6 3
607 2	4	2022	16487	2	63	2022446072	10013347 959	1	3	12/04/2022 10:49:17	12/04/2022 15:31:00	Interna-Não programada-Meio ambiente- Vento	220	1	42701	4,70
607 2	4	2022	14923	1	121	2022446076	ME112536 53	1	3	12/04/2022 07:11:45	12/04/2022 15:13:00	Interna-Não programada-Meio ambiente- Descarga Atmosférica	220	67	33126	537,4 0
607 2	4	2022	14877	1	387	2022446078	ME113349 46	1	3	12/04/2022 08:57:10	12/04/2022 23:28:00	Interna-Não programada-Meio ambiente- Vento	220	10	7444	145,1 4
607 2	4	2022	14927	1	90	2022446079	LS2109580 7	1	3	12/04/2022 10:51:18	12/04/2022 15:39:00	Interna-Não programada-Meio ambiente- Descarga Atmosférica	220	1	3092	4,79
607 2	4	2022	14986	1	379	2022446081	60000659 1	1	3	12/04/2022 10:51:55	12/04/2022 14:15:00	Interna-Não programada-Meio ambiente- Vento	220	1	2156	3,38
607 2	4	2022	14931	3	98	2022446082	IT2125709 4	1	3	12/04/2022 10:52:17	12/04/2022 14:21:00	Interna-Não programada-Meio ambiente- Vento	220	1	19590	3,48
607 2	4	2022	14877	1	165	2022446083	FN120632 40	1	3	12/04/2022 10:52:58	12/04/2022 14:46:00	Interna-Não programada-Meio ambiente- Descarga Atmosférica	13800	2	7444	7,77
607 2	4	2022	14940	1	459	2022446087	DH124153 80	1	3	12/04/2022 10:51:57	12/04/2022 11:08:00	Interna-Não programada-Meio ambiente- Descarga Atmosférica	13800	12	108122	3,21
607 2	4	2022	14898	2	125	2022446091	IY2101091 5	1	3	12/04/2022 10:54:58	12/04/2022 19:09:00	Interna-Não programada-Meio ambiente- Descarga Atmosférica	220	1	12638	8,23
607 2	4	2022	16489	4	32	2022446100	CN211191 79	1	3	12/04/2022 10:56:56	12/04/2022 12:14:00	Interna-Não programada-Meio ambiente- Descarga Atmosférica	220	1	10610	1,28

607 2	4	2022	14974	31	166	2022446110	SH213702 15	1	3	12/04/2022 10:58:00	12/04/2022 13:31:00	Interna-Não programada-Meio ambiente- Vento	220	1	2040	2,55
607 2	4	2022	14981	5	498	2022446112	19002848 8	1	3	12/04/2022 10:58:38	12/04/2022 15:33:00	Interna-Não programada-Meio ambiente- Vento	220	1	55061	4,57
607 2	4	2022	14936	2	237	2022446115	20012615	1	3	12/04/2022 10:59:04	12/04/2022 22:30:00	Interna-Não programada-Meio ambiente- Vento	220	1	40959	11,52
607 2	4	2022	15741	17	420	2022446118	15342608	1	3	12/04/2022 10:59:37	12/04/2022 15:25:00	Interna-Não programada-Meio ambiente- Vento	220	1	85637	4,42
607 2	4	2022	14929	2	93	2022446121	GK212890 61	1	3	12/04/2022 10:59:59	13/04/2022 02:39:00	Interna-Não programada-Meio ambiente- Vento	220	1	19097	15,65
607 2	4	2022	14964	2	156	2022446129	QI2114319 2	1	3	12/04/2022 11:01:56	13/04/2022 06:23:00	Interna-Não programada-Meio ambiente- Descarga Atmosférica	220	1	27548	19,35
607 2	4	2022	14964	3	156	2022446144	GB213031 66	1	3	12/04/2022 11:04:52	13/04/2022 07:46:00	Interna-Não programada-Meio ambiente- Vento	220	1	27548	20,69
607 2	4	2022	14944	4	124	2022446151	MR122390 51	1	3	12/04/2022 11:06:07	12/04/2022 13:32:00	Interna-Não programada-Meio ambiente- Descarga Atmosférica	13800	11	24330	26,75
607 2	4	2022	14984	8	176	2022446158	TR123813 13	1	3	12/04/2022 10:17:07	12/04/2022 13:04:00	Interna-Não programada-Meio ambiente- Vento	13800	225	43337	625,8 1
607 2	4	2022	14934	32	480	2022446166	JT2126048 3	1	3	12/04/2022 11:08:21	12/04/2022 20:02:00	Interna-Não programada-Meio ambiente- Descarga Atmosférica	220	1	7180	8,89
607 2	4	2022	14940	2	38	2022446169	26801188 02	1	3	12/04/2022 11:08:57	12/04/2022 19:39:00	Interna-Não programada-Meio ambiente- Vento	220	1	108122	8,50
607 2	4	2022	14931	3	98	2022446172	IT1138575 3	1	3	12/04/2022 11:56:50	12/04/2022 14:14:06	Interna-Não programada-Meio ambiente- Vento	220	115	19590	263,0 9
607 2	4	2022	16485	31	576	2022446174	PU123036 01	1	3	12/04/2022 08:07:28	12/04/2022 15:40:00	Interna-Não programada-Meio ambiente- Vento	34500	6	5151	45,25
607 2	4	2022	14922	30	83	2022446186	IP1227581 1	1	3	12/04/2022 11:05:04	12/04/2022 13:03:00	Interna-Não programada-Meio ambiente- Descarga Atmosférica	34500	68	10693	133,6 6
607 2	4	2022	16479	8	386	2022446196	LZ1238956 5	1	3	13/04/2022 05:13:11	13/04/2022 12:37:00	Interna-Não programada-Meio ambiente- Vento	13800	23	54680	170,1 3
607 2	4	2022	14860	3	198	2022446209	AX210826 24	1	3	12/04/2022 11:14:48	12/04/2022 13:04:00	Interna-Não programada-Meio ambiente- Vento	220	3	28025	5,46
607 2	4	2022	16479	11	386	2022446211	10007449 826	1	3	12/04/2022 11:15:20	12/04/2022 19:44:00	Interna-Não programada-Meio ambiente- Vento	220	1	54680	8,48
607 2	4	2022	15737	4	59	2022446212	GN110013 90	1	3	12/04/2022 11:03:28	12/04/2022 13:19:00	Interna-Não programada-Meio ambiente- Vento	220	98	19093	221,3 7
607 2	4	2022	14959	1	556	2022446224	PH212019 48	1	3	12/04/2022 11:19:03	12/04/2022 14:43:00	Interna-Não programada-Meio ambiente- Descarga Atmosférica	220	1	5686	3,40
607 2	4	2022	16482	1	577	2022446226	SH120001 37	1	3	12/04/2022 08:25:38	12/04/2022 14:50:00	Interna-Não programada-Meio ambiente- Vento	13800	9	16743	57,65
607 2	4	2022	14936	5	237	2022446234	20584600	1	3	12/04/2022 11:21:11	12/04/2022 13:53:00	Interna-Não programada-Meio ambiente- Vento	220	1	40959	2,53
607 2	4	2022	14976	2	569	2022446235	SU122028 28	1	3	12/04/2022 11:18:10	13/04/2022 12:14:00	Interna-Não programada-Meio ambiente- Descarga Atmosférica	13800	5	3321	124,6 5
607 2	4	2022	14863	3	5	2022446243	AN120000 26	1	3	12/04/2022 11:09:55	12/04/2022 11:52:00	Interna-Não programada-Meio ambiente- Vento	13800	197	86577	138,1 7
607 2	4	2022	14945	2	127	2022446244	NA122203 57	1	3	12/04/2022 10:40:53	12/04/2022 23:01:00	Interna-Não programada-Meio ambiente- Vento	13800	8	9968	98,68
607 2	4	2022	16493	1	107	2022446247	SV212523 68	1	3	12/04/2022 11:24:46	12/04/2022 16:17:00	Interna-Não programada-Meio ambiente- Vento	220	2	16372	9,74
607 2	4	2022	14930	1	221	2022446258	10001615 023	1	3	12/04/2022 11:27:04	12/04/2022 13:40:00	Interna-Não programada-Meio ambiente- Vento	220	1	54456	2,22
607 2	4	2022	14864	6	344	2022446262	18005570 7	1	3	12/04/2022 11:28:44	13/04/2022 05:10:17	Interna-Não programada-Meio ambiente- Vento	220	1	31407	17,69
607 2	4	2022	14924	1	306	2022446266	IC1204548 1	1	3	12/04/2022 11:29:18	12/04/2022 21:43:06	Interna-Não programada-Meio ambiente- Vento	13800	6	10096	61,38

607 2	4	2022	14924	1	306	2022446266	IC1204548 1	1	3	12/04/2022 18:02:38	12/04/2022 21:43:06	Interna-Não programada-Meio ambiente- Vento	13800	8	10096	29,40
607 2	4	2022	15744	3	103	2022446270	JT2100013 7	1	3	12/04/2022 11:30:35	12/04/2022 21:00:00	Interna-Não programada-Meio ambiente- Vento	220	1	24416	9,49
607 2	4	2022	14933	1	102	2022446272	JA2105128 3	1	3	12/04/2022 09:46:47	12/04/2022 15:09:00	Interna-Não programada-Meio ambiente- Descarga Atmosférica	220	1	19145	5,37
607 2	4	2022	15740	6	420	2022446273	20009321 6	1	3	12/04/2022 11:30:57	12/04/2022 15:31:00	Interna-Não programada-Meio ambiente- Vento	220	1	51175	4,00
607 2	4	2022	14924	30	88	2022446274	IB1221722 6	1	3	12/04/2022 11:30:59	12/04/2022 13:50:00	Interna-Não programada-Meio ambiente- Vento	34500	7	10096	16,22
607 2	4	2022	14925	4	88	2022446274	IB1221722 6	1	3	12/04/2022 11:30:59	12/04/2022 13:50:00	Interna-Não programada-Meio ambiente- Vento	34500	1	18705	2,32
607 2	4	2022	15747	3	148	2022446276	PR111595 36	1	3	12/04/2022 11:22:25	12/04/2022 13:18:00	Interna-Não programada-Meio ambiente- Vento	220	79	14905	152,1 8
607 2	4	2022	14978	31	216	2022446279	PI1232671 2	1	3	12/04/2022 11:33:25	13/04/2022 11:08:00	Interna-Não programada-Meio ambiente- Descarga Atmosférica	34500	4	8813	94,31
607 2	4	2022	16479	10	386	2022446285	28602589 00	1	3	12/04/2022 11:33:57	12/04/2022 14:03:00	Interna-Não programada-Meio ambiente- Vento	220	1	54680	2,48
607 2	4	2022	14936	1	237	2022446294	20541430	1	3	12/04/2022 11:36:12	12/04/2022 17:08:00	Interna-Não programada-Meio ambiente- Vento	220	1	40959	5,53
607 2	4	2022	14902	1	49	2022446298	FR120613 88	1	3	12/04/2022 10:48:11	12/04/2022 21:48:00	Interna-Não programada-Meio ambiente- Vento	13800	3	5290	32,99
607 2	4	2022	14898	1	50	2022446301	EA210135 45	1	3	12/04/2022 11:38:26	12/04/2022 13:46:00	Interna-Não programada-Meio ambiente- Descarga Atmosférica	220	1	12638	2,13
607 2	4	2022	14880	2	28	2022446303	13003533 6	1	3	12/04/2022 11:38:32	12/04/2022 16:38:00	Interna-Não programada-Meio ambiente- Vento	220	1	5031	4,99
607 2	4	2022	14868	1	16	2022446306	AY212129 61	1	3	12/04/2022 11:38:44	12/04/2022 15:35:00	Interna-Não programada-Meio ambiente- Descarga Atmosférica	220	1	2351	3,94
607 2	4	2022	14863	3	580	2022446307	10010471 683	1	3	12/04/2022 11:39:01	12/04/2022 17:43:00	Interna-Não programada-Meio ambiente- Vento	220	1	86577	6,07
607 2	4	2022	14920	1	304	2022446310	SR111943 24	1	3	12/04/2022 11:18:08	12/04/2022 13:36:00	Interna-Não programada-Meio ambiente- Vento	220	55	14622	126,3 8
607 2	4	2022	15741	3	420	2022446311	13490217	1	3	12/04/2022 11:39:41	13/04/2022 09:15:00	Interna-Não programada-Meio ambiente- Vento	220	1	85637	21,59
607 2	4	2022	16479	1	386	2022446329	VA113359 56	1	3	12/04/2022 07:57:28	12/04/2022 12:24:00	Interna-Não programada-Meio ambiente- Vento	220	32	54680	142,1 5
607 2	4	2022	14989	1	80	2022446333	10005595 310	1	3	12/04/2022 11:43:47	12/04/2022 14:43:00	Interna-Não programada-Meio ambiente- Vento	220	1	24160	2,99
607 2	4	2022	14965	1	57	2022446334	14240257	1	3	12/04/2022 08:50:42	12/04/2022 12:05:00	Interna-Não programada-Meio ambiente- Vento	220	1	51786	3,24
607 2	4	2022	16474	13	61	2022446339	12499249	1	3	12/04/2022 11:44:59	12/04/2022 18:16:00	Interna-Não programada-Meio ambiente- Vento	220	1	18053	6,52
607 2	4	2022	14961	32	325	2022446341	PI2106794 7	1	3	12/04/2022 11:45:38	13/04/2022 01:45:33	Interna-Não programada-Meio ambiente- Vento	220	1	40888	14,00
607 2	4	2022	16475	1	453	2022446342	12340807	1	3	12/04/2022 11:46:01	13/04/2022 06:40:39	Interna-Não programada-Meio ambiente- Vento	220	1	49588	18,91
607 2	4	2022	14945	2	127	2022446344	MZ120156 14	1	3	12/04/2022 11:43:09	12/04/2022 19:04:00	Interna-Não programada-Meio ambiente- Vento	13800	14	9968	102,8 6
607 2	4	2022	15727	3	322	2022446348	PI2142533 2	1	3	12/04/2022 11:46:40	12/04/2022 14:47:00	Interna-Não programada-Meio ambiente- Vento	220	2	12915	6,01
607 2	4	2022	14970	2	587	2022446351	RV122610 10LD	1	3	12/04/2022 11:22:35	12/04/2022 14:06:00	Interna-Não programada-Meio ambiente- Vento	13800	5	30567	13,62
607 2	4	2022	14984	1	331	2022446357	GC112767 84	1	3	12/04/2022 11:48:19	12/04/2022 13:51:00	Interna-Não programada-Meio ambiente- Vento	220	1	43337	2,04
607 2	4	2022	16493	1	338	2022446360	10026903 707	1	3	12/04/2022 11:49:29	12/04/2022 13:47:00	Interna-Não programada-Meio ambiente- Vento	220	1	16372	1,96

607 2	4	2022	14956	34	261	2022446362	MY123717 19	1	3	12/04/2022 10:13:14	12/04/2022 20:40:00	Interna-Não programada-Meio ambiente- Descarga Atmosférica	34500	8	32825	83,57
607 2	4	2022	15730	2	415	2022446363	RV212713 39	1	3	12/04/2022 11:50:54	12/04/2022 22:20:00	Interna-Não programada-Meio ambiente- Descarga Atmosférica	220	1	1297	10,48
607 2	4	2022	14954	32	346	2022446364	LZ1234907 7	1	3	12/04/2022 09:41:44	12/04/2022 13:49:00	Interna-Não programada-Meio ambiente- Descarga Atmosférica	34500	9	3367	37,09
607 2	4	2022	14858	2	373	2022446365	10000760 569	1	3	12/04/2022 11:51:03	12/04/2022 16:14:00	Interna-Não programada-Meio ambiente- Vento	220	1	67538	4,38
607 2	4	2022	16477	1	75	2022446373	10031559 776	1	3	12/04/2022 11:52:40	12/04/2022 15:05:00	Interna-Não programada-Meio ambiente- Vento	220	1	7293	3,21
607 2	4	2022	16493	2	338	2022446374	10017971 916	1	3	12/04/2022 11:52:44	12/04/2022 14:47:00	Interna-Não programada-Meio ambiente- Vento	220	1	16372	2,90
607 2	4	2022	15747	1	148	2022446377	PR210852 98	1	3	12/04/2022 11:53:17	12/04/2022 22:59:37	Interna-Não programada-Meio ambiente- Vento	220	1	14905	11,11
607 2	4	2022	16479	8	386	2022446378	LZ2108963 1	1	3	12/04/2022 11:53:30	12/04/2022 16:03:00	Interna-Não programada-Meio ambiente- Descarga Atmosférica	220	1	54680	4,16
607 2	4	2022	15745	6	103	2022446385	JT1103865 7	1	3	12/04/2022 11:54:54	12/04/2022 15:57:53	Interna-Não programada-Meio ambiente- Vento	220	87	20705	352,3 3
607 2	4	2022	14860	2	168	2022446388	10027832 439	1	3	12/04/2022 11:55:30	12/04/2022 14:41:00	Interna-Não programada-Meio ambiente- Vento	220	1	28025	2,76
607 2	4	2022	14924	2	306	2022446390	IB1209389 3	1	3	12/04/2022 11:56:08	12/04/2022 13:44:00	Interna-Não programada-Meio ambiente- Descarga Atmosférica	13800	13	10096	23,37
607 2	4	2022	14924	2	306	2022446390	IB1209389 3	1	3	12/04/2022 11:56:08	12/04/2022 22:23:00	Interna-Não programada-Meio ambiente- Descarga Atmosférica	13800	1	10096	10,45
607 2	4	2022	14916	1	343	2022446392	MA122402 01	1	3	12/04/2022 06:50:42	12/04/2022 14:12:00	Interna-Não programada-Meio ambiente- Vento	13800	1	19291	7,35
607 2	4	2022	14953	1	19	2022446395	JD1203035 2	1	3	12/04/2022 09:34:08	12/04/2022 15:20:00	Interna-Não programada-Meio ambiente- Árvore ou Vegetação	13800	13	20665	74,94
607 2	4	2022	14863	5	580	2022446397	AN113197 41	1	3	12/04/2022 11:20:37	12/04/2022 13:41:00	Interna-Não programada-Meio ambiente- Descarga Atmosférica	220	39	86577	91,25
607 2	4	2022	14987	1	201	2022446402	66000309 0	1	3	12/04/2022 11:58:17	12/04/2022 14:26:00	Interna-Não programada-Meio ambiente- Vento	220	1	17593	2,46
607 2	4	2022	14965	3	57	2022446407	GN123476 37	1	3	12/04/2022 11:58:05	12/04/2022 15:01:00	Interna-Não programada-Meio ambiente- Vento	13800	133	51786	405,4 7
607 2	4	2022	14865	32	9	2022446413	NZ122896 79	1	3	12/04/2022 12:01:55	12/04/2022 16:07:00	Interna-Não programada-Meio ambiente- Descarga Atmosférica	34500	3	17760	12,25
607 2	4	2022	14879	2	339	2022446418	AW111361 19	1	3	12/04/2022 21:00:00	13/04/2022 02:25:27	Interna-Não programada-Meio ambiente- Vento	220	108	29065	585,8 1
607 2	4	2022	15747	3	148	2022446421	PR111950 88	1	3	12/04/2022 13:35:00	12/04/2022 16:04:25	Interna-Não programada-Meio ambiente- Vento	220	69	14905	171,8 3
607 2	4	2022	14893	31	243	2022446422	DJ1216426 9	1	3	12/04/2022 11:11:43	12/04/2022 13:18:00	Interna-Não programada-Meio ambiente- Vento	34500	4	5197	8,42
607 2	4	2022	14905	2	362	2022446423	BA112569 50	1	3	12/04/2022 12:05:36	12/04/2022 14:40:00	Interna-Não programada-Meio ambiente- Descarga Atmosférica	220	1	5458	2,57
607 2	4	2022	14989	3	80	2022446427	IN1241818 8	1	3	12/04/2022 12:06:22	12/04/2022 20:14:00	Interna-Não programada-Meio ambiente- Descarga Atmosférica	13800	8	24160	65,02
607 2	4	2022	14937	8	237	2022446428	10005482 141	1	3	12/04/2022 12:06:37	12/04/2022 13:13:00	Interna-Não programada-Meio ambiente- Vento	220	1	33588	1,11
607 2	4	2022	14925	4	88	2022446434	50043067	1	3	12/04/2022 12:08:12	12/04/2022 16:21:00	Interna-Não programada-Meio ambiente- Vento	220	1	18705	4,21
607 2	4	2022	14940	2	38	2022446437	10026097 271	1	3	12/04/2022 12:09:01	12/04/2022 19:38:00	Interna-Não programada-Meio ambiente- Vento	220	1	108122	7,48
607 2	4	2022	15740	3	420	2022446441	20055155 3	1	3	12/04/2022 12:09:58	12/04/2022 14:34:00	Interna-Não programada-Meio ambiente- Vento	220	1	51175	2,40
607 2	4	2022	14953	1	138	2022446442	10025909 167	1	3	12/04/2022 12:10:10	12/04/2022 14:43:52	Interna-Não programada-Meio ambiente- Vento	220	1	20665	2,56

607 2	4	2022	15734	2	394	2022446443	KR211715 95	1	3	12/04/2022 12:10:22	12/04/2022 20:54:00	Interna-Não programada-Meio ambiente- Vento	220	1	2548	8,73
607 2	4	2022	14864	1	344	2022446449	14354421	1	3	12/04/2022 12:11:11	12/04/2022 15:01:00	Interna-Não programada-Meio ambiente- Vento	220	1	31407	2,83
607 2	4	2022	14865	32	9	2022446452	NZ213296 20	1	3	12/04/2022 12:11:22	12/04/2022 16:30:00	Interna-Não programada-Meio ambiente- Descarga Atmosférica	220	1	17760	4,31
607 2	4	2022	14989	1	80	2022446457	10002457 332	1	3	12/04/2022 12:12:36	12/04/2022 15:33:00	Interna-Não programada-Meio ambiente- Vento	220	1	24160	3,34
607 2	4	2022	16485	31	576	2022446459	PU211368 86	1	3	12/04/2022 12:13:07	13/04/2022 08:42:00	Interna-Não programada-Meio ambiente- Descarga Atmosférica	220	1	5151	20,48
607 2	4	2022	14977	1	539	2022446461	PV310457 80	1	3	12/04/2022 12:13:40	12/04/2022 16:03:00	Interna-Não programada-Meio ambiente- Descarga Atmosférica	220	1	6320	3,82
607 2	4	2022	14980	31	171	2022446465	SM113586 99	1	3	12/04/2022 12:14:57	13/04/2022 14:29:00	Interna-Não programada-Meio ambiente- Vento	220	1	13565	26,23
607 2	4	2022	16485	31	576	2022446467	PU212154 03	1	3	12/04/2022 12:15:10	13/04/2022 10:52:00	Interna-Não programada-Meio ambiente- Vento	220	1	5151	22,61
607 2	4	2022	15740	2	420	2022446472	7853588	1	3	12/04/2022 12:11:13	12/04/2022 14:50:00	Interna-Não programada-Meio ambiente- Vento	13800	329	51175	870,6 6
607 2	4	2022	15734	2	394	2022446477	KR214249 32	1	3	12/04/2022 12:17:43	12/04/2022 23:41:00	Interna-Não programada-Meio ambiente- Descarga Atmosférica	220	1	2548	11,39
607 2	4	2022	14930	1	374	2022446480	10012986 567	1	3	12/04/2022 12:19:00	12/04/2022 19:48:00	Interna-Não programada-Meio ambiente- Vento	220	1	54456	7,48
607 2	4	2022	14890	4	34	2022446481	10014548 133	1	3	12/04/2022 12:19:04	12/04/2022 14:42:00	Interna-Não programada-Meio ambiente- Vento	220	1	47341	2,38
607 2	4	2022	16484	33	570	2022446482	MV122676 25	1	3	12/04/2022 12:19:05	12/04/2022 17:59:00	Interna-Não programada-Meio ambiente- Vento	34500	4	6614	22,66
607 2	4	2022	14860	3	588	2022446489	22101552 96	1	3	12/04/2022 12:20:21	12/04/2022 15:36:00	Interna-Não programada-Meio ambiente- Vento	220	1	28025	3,26
607 2	4	2022	14922	30	83	2022446491	IP2124259 9	1	3	12/04/2022 12:20:51	12/04/2022 20:42:00	Interna-Não programada-Meio ambiente- Descarga Atmosférica	220	1	10693	8,35
607 2	4	2022	14920	2	334	2022446492	10001847 986	1	3	12/04/2022 12:20:51	12/04/2022 16:31:09	Interna-Não programada-Meio ambiente- Árvore ou Vegetação	220	1	14622	4,17
607 2	4	2022	14963	33	152	2022446504	UC212528 15	1	3	12/04/2022 12:23:37	13/04/2022 08:27:00	Interna-Não programada-Meio ambiente- Vento	220	3	27440	60,17
607 2	4	2022	14970	31	160	2022446508	RV123058 58	1	3	12/04/2022 12:24:00	13/04/2022 12:40:00	Interna-Não programada-Meio ambiente- Árvore ou Vegetação	34500	8	30567	194,1 3
607 2	4	2022	14904	32	283	2022446510	TE1232840 9	1	3	12/04/2022 12:24:11	12/04/2022 16:30:00	Interna-Não programada-Meio ambiente- Descarga Atmosférica	34500	7	11724	28,68
607 2	4	2022	14988	2	181	2022446517	VI1229319 1	1	3	12/04/2022 12:25:53	12/04/2022 19:31:00	Interna-Não programada-Meio ambiente- Vento	13800	21	4303	148,7 9
607 2	4	2022	14977	1	539	2022446523	PV120981 04	1	3	12/04/2022 10:46:21	12/04/2022 14:46:00	Interna-Não programada-Meio ambiente- Descarga Atmosférica	13800	21	6320	83,88
607 2	4	2022	14933	1	102	2022446533	JA2114053 4	1	3	12/04/2022 12:30:10	12/04/2022 14:37:00	Interna-Não programada-Meio ambiente- Descarga Atmosférica	220	1	19145	2,11
607 2	4	2022	14988	2	181	2022446536	VI2132900 4	1	3	12/04/2022 12:30:16	13/04/2022 10:21:00	Interna-Não programada-Meio ambiente- Vento	220	1	4303	21,85
607 2	4	2022	14864	5	344	2022446542	10021973 936	1	3	12/04/2022 12:31:13	12/04/2022 17:41:00	Interna-Não programada-Meio ambiente- Vento	220	1	31407	5,16
607 2	4	2022	14945	2	430	2022446544	AK122648 29	1	3	12/04/2022 05:43:14	12/04/2022 15:11:00	Interna-Não programada-Meio ambiente- Descarga Atmosférica	13800	29	9968	274,4 2
607 2	4	2022	14929	1	93	2022446545	IK1225072 8	1	3	12/04/2022 12:10:27	12/04/2022 17:24:00	Interna-Não programada-Meio ambiente- Descarga Atmosférica	13800	27	19097	141,1 0
607 2	4	2022	16484	33	570	2022446550	8327685	1	3	12/04/2022 12:34:37	12/04/2022 19:54:00	Interna-Não programada-Meio ambiente- Descarga Atmosférica	34500	1	6614	7,32
607 2	4	2022	14881	32	30	2022446552	DV122135 88	1	3	12/04/2022 11:59:49	12/04/2022 15:56:00	Interna-Não programada-Meio ambiente- Descarga Atmosférica	34500	27	11913	106,2 8

607 2	4	2022	15734	36	347	2022446556	KR120879 54	1	3	12/04/2022 12:36:23	13/04/2022 11:14:00	Interna-Não programada-Meio ambiente- Descarga Atmosférica	34500	2	2548	45,25
607 2	4	2022	14929	2	93	2022446558	IK1225060 9	1	3	12/04/2022 12:37:19	12/04/2022 18:16:00	Interna-Não programada-Meio ambiente- Descarga Atmosférica	13800	24	19097	135,4 7
607 2	4	2022	14980	2	171	2022446565	SM112163 22	1	3	12/04/2022 12:37:35	12/04/2022 14:06:00	Interna-Não programada-Meio ambiente- Vento	220	96	13565	141,4 7
607 2	4	2022	16484	34	328	2022446571	RV121540 33	1	3	12/04/2022 12:41:07	12/04/2022 19:52:00	Interna-Não programada-Meio ambiente- Descarga Atmosférica	34500	5	6614	35,91
607 2	4	2022	14906	3	56	2022446572	GE121150 77	1	3	12/04/2022 12:18:10	12/04/2022 13:51:00	Interna-Não programada-Meio ambiente- Descarga Atmosférica	13800	16	31757	24,76
607 2	4	2022	14939	1	112	2022446583	22600207 26	1	3	12/04/2022 12:42:46	12/04/2022 23:12:00	Interna-Não programada-Meio ambiente- Vento	220	1	13788	10,49
607 2	4	2022	16494	1	129	2022446584	27500018 90	1	3	12/04/2022 12:42:52	13/04/2022 08:01:00	Interna-Não programada-Meio ambiente- Vento	220	1	17417	19,30
607 2	4	2022	14912	30	73	2022446589	GT120528 82	1	3	12/04/2022 12:43:57	13/04/2022 12:34:29	Interna-Não programada-Meio ambiente- Vento	34500	8	6773	190,7 4
607 2	4	2022	14912	30	73	2022446589	GT120528 82	1	3	12/04/2022 12:43:57	13/04/2022 13:49:01	Interna-Não programada-Meio ambiente- Vento	34500	5	6773	125,4 2
607 2	4	2022	14912	30	73	2022446589	GT120528 82	1	3	12/04/2022 12:43:57	13/04/2022 14:23:48	Interna-Não programada-Meio ambiente- Vento	34500	3	6773	76,99
607 2	4	2022	14912	30	73	2022446589	GT120528 82	1	3	13/04/2022 01:50:17	13/04/2022 12:34:29	Interna-Não programada-Meio ambiente- Vento	34500	4	6773	42,95
607 2	4	2022	14912	30	73	2022446589	GT120528 82	1	3	13/04/2022 01:50:17	13/04/2022 14:23:48	Interna-Não programada-Meio ambiente- Vento	34500	11	6773	138,1 4
607 2	4	2022	16486	2	234	2022446591	CN120751 63	1	3	12/04/2022 12:44:07	12/04/2022 23:48:44	Interna-Não programada-Meio ambiente- Vento	13800	1	3474	11,08
607 2	4	2022	16486	2	234	2022446591	CN120751 63	1	3	12/04/2022 19:41:14	12/04/2022 23:48:44	Interna-Não programada-Meio ambiente- Vento	13800	6	3474	24,75
607 2	4	2022	14906	3	56	2022446593	55016716 0	1	3	12/04/2022 12:44:24	12/04/2022 15:33:00	Interna-Não programada-Meio ambiente- Vento	220	1	31757	2,81
607 2	4	2022	14933	1	102	2022446596	JA2129376 7	1	3	12/04/2022 12:44:43	12/04/2022 15:10:00	Interna-Não programada-Meio ambiente- Vento	220	1	19145	2,42
607 2	4	2022	14889	30	34	2022446597	-	1	3	12/04/2022 12:45:06	13/04/2022 13:16:33	Interna-Não programada-Meio ambiente- Vento	34500	8	20830	196,1 9
607 2	4	2022	14889	30	34	2022446597	-	1	3	13/04/2022 09:33:55	13/04/2022 13:16:33	Interna-Não programada-Meio ambiente- Vento	34500	3	20830	11,13
607 2	4	2022	14939	2	112	2022446600	MU21302 591	1	3	12/04/2022 12:45:49	12/04/2022 15:05:00	Interna-Não programada-Meio ambiente- Descarga Atmosférica	220	1	13788	2,32
607 2	4	2022	14940	2	38	2022446601	26800243 40	1	3	12/04/2022 12:46:03	13/04/2022 02:08:00	Interna-Não programada-Meio ambiente- Vento	220	1	108122	13,37
607 2	4	2022	15738	3	62	2022446604	GN110014 45	1	3	12/04/2022 11:51:48	12/04/2022 14:02:00	Interna-Não programada-Meio ambiente- Vento	220	115	39354	249,5 5
607 2	4	2022	14940	1	459	2022446606	LZ2100040 1	1	3	12/04/2022 12:46:43	12/04/2022 19:08:00	Interna-Não programada-Meio ambiente- Descarga Atmosférica	220	1	108122	6,35
607 2	4	2022	14929	1	353	2022446608	HE121968 72	1	3	12/04/2022 12:42:39	12/04/2022 17:39:00	Interna-Não programada-Meio ambiente- Vento	13800	82	19097	405,0 1
607 2	4	2022	14962	1	151	2022446609	PK122634 91	1	3	12/04/2022 12:43:32	13/04/2022 02:05:35	Interna-Não programada-Meio ambiente- Descarga Atmosférica	13800	17	15175	227,2 5
607 2	4	2022	14962	1	151	2022446609	PK122634 91	1	3	12/04/2022 12:43:32	13/04/2022 09:57:34	Interna-Não programada-Meio ambiente- Descarga Atmosférica	13800	12	15175	254,8 1
607 2	4	2022	14962	1	151	2022446609	PK122634 91	1	3	12/04/2022 12:43:32	13/04/2022 11:41:54	Interna-Não programada-Meio ambiente- Descarga Atmosférica	13800	3	15175	68,92
607 2	4	2022	14962	1	151	2022446609	PK122634 91	1	3	12/04/2022 12:43:32	13/04/2022 12:39:09	Interna-Não programada-Meio ambiente- Descarga Atmosférica	13800	7	15175	167,4 9
607 2	4	2022	14947	3	132	2022446611	NR123173 66	1	3	12/04/2022 12:48:41	12/04/2022 15:38:00	Interna-Não programada-Meio ambiente- Vento	13800	1	13766	2,82

607 2	4	2022	14860	2	198	2022446614	AX120619 83	1	3	12/04/2022 12:44:41	12/04/2022 21:38:00	Interna-Não programada-Meio ambiente- Vento	13800	14	28025	124,4 4
607 2	4	2022	14928	1	91	2022446615	IW110606 16	1	3	12/04/2022 12:25:39	12/04/2022 14:19:00	Interna-Não programada-Meio ambiente- Vento	220	106	11965	200,2 5
607 2	4	2022	15733	2	43	2022446617	10600285 69	1	3	12/04/2022 12:50:34	12/04/2022 15:35:00	Interna-Não programada-Meio ambiente- Vento	220	1	17572	2,74
607 2	4	2022	14954	32	346	2022446618	KR212119 32	1	3	12/04/2022 12:50:48	13/04/2022 11:09:00	Interna-Não programada-Meio ambiente- Vento	220	1	3367	22,30
607 2	4	2022	14879	1	95	2022446620	IM210600 71	1	3	12/04/2022 12:50:54	12/04/2022 18:03:00	Interna-Não programada-Meio ambiente- Descarga Atmosférica	220	1	29065	5,20
607 2	4	2022	14870	5	60	2022446625	12235003	1	3	12/04/2022 12:51:52	13/04/2022 12:07:00	Interna-Não programada-Meio ambiente- Vento	220	1	39172	23,25
607 2	4	2022	14978	2	492	2022446627	FA211559 26	1	3	12/04/2022 12:52:06	12/04/2022 18:08:00	Interna-Não programada-Meio ambiente- Vento	220	1	8813	5,27
607 2	4	2022	14944	2	341	2022446630	MR214362 07	1	3	12/04/2022 12:52:24	12/04/2022 14:29:00	Interna-Não programada-Meio ambiente- Descarga Atmosférica	220	1	24330	1,61
607 2	4	2022	14871	8	60	2022446636	12054446	1	3	12/04/2022 12:55:40	13/04/2022 01:50:00	Interna-Não programada-Meio ambiente- Vento	220	1	35248	12,91
607 2	4	2022	16489	32	32	2022446638	CN122234 89LD	1	3	12/04/2022 12:56:24	12/04/2022 15:43:00	Interna-Não programada-Meio ambiente- Vento	34500	46	10610	127,7 3
607 2	4	2022	14987	2	372	2022446652	SV120138 11	1	3	12/04/2022 13:00:12	12/04/2022 23:11:00	Interna-Não programada-Meio ambiente- Descarga Atmosférica	13800	1	17593	10,18
607 2	4	2022	14963	2	414	2022446663	PO111029 28	1	3	12/04/2022 13:02:17	12/04/2022 16:33:00	Interna-Não programada-Meio ambiente- Vento	220	19	27440	66,73
607 2	4	2022	14934	30	103	2022446666	JT1219601 7	1	3	12/04/2022 12:45:27	12/04/2022 17:43:00	Interna-Não programada-Meio ambiente- Descarga Atmosférica	34500	4	7180	19,84
607 2	4	2022	15740	4	420	2022446673	20045800 0	1	3	12/04/2022 13:04:31	12/04/2022 16:21:00	Interna-Não programada-Meio ambiente- Vento	220	1	51175	3,27
607 2	4	2022	16488	3	61	2022446683	13367754	1	3	12/04/2022 13:06:48	12/04/2022 15:58:00	Interna-Não programada-Meio ambiente- Vento	220	1	39307	2,85
607 2	4	2022	14976	2	569	2022446698	MY121506 34	1	3	12/04/2022 13:08:39	12/04/2022 20:54:00	Interna-Não programada-Meio ambiente- Vento	13800	13	3321	100,8 3
607 2	4	2022	14922	30	83	2022446699	IP2116700 6	1	3	12/04/2022 13:10:16	12/04/2022 16:56:00	Interna-Não programada-Meio ambiente- Descarga Atmosférica	220	1	10693	3,76
607 2	4	2022	14963	33	152	2022446708	10007507 133	1	3	12/04/2022 13:11:35	12/04/2022 20:32:00	Interna-Não programada-Meio ambiente- Vento	220	1	27440	7,34
607 2	4	2022	14939	2	112	2022446712	CR123745 84	1	3	12/04/2022 13:12:15	12/04/2022 15:15:00	Interna-Não programada-Meio ambiente- Vento	13800	1	13788	2,05
607 2	4	2022	14978	34	216	2022446713	JL1046039 0	1	3	12/04/2022 13:05:00	12/04/2022 18:02:32	Interna-Não programada-Meio ambiente- Vento	34500	24	8813	119,0 1
607 2	4	2022	14978	34	216	2022446713	JL1046039 0	1	3	12/04/2022 13:05:00	12/04/2022 18:18:58	Interna-Não programada-Meio ambiente- Vento	34500	42	8813	219,7 8
607 2	4	2022	16484	31	328	2022446716	JT1233692 5	1	3	12/04/2022 13:12:34	12/04/2022 23:09:12	Interna-Não programada-Meio ambiente- Vento	34500	1	6614	9,94
607 2	4	2022	14864	6	344	2022446717	10032422 537	1	3	12/04/2022 13:13:08	13/04/2022 05:48:49	Interna-Não programada-Meio ambiente- Vento	220	1	31407	16,59
607 2	4	2022	14952	2	380	2022446723	CP214150 80	1	3	12/04/2022 13:13:51	12/04/2022 17:40:00	Interna-Não programada-Meio ambiente- Vento	220	1	2168	4,44
607 2	4	2022	14985	31	180	2022446733	UR120742 33RE	1	3	12/04/2022 13:13:29	12/04/2022 16:29:00	Interna-Não programada-Meio ambiente- Descarga Atmosférica	34500	126	24112	410,5 8
607 2	4	2022	14913	3	73	2022446736	14007592 6	1	3	12/04/2022 13:16:34	12/04/2022 21:03:00	Interna-Não programada-Meio ambiente- Vento	220	1	16040	7,77
607 2	4	2022	15740	2	420	2022446737	15148014	1	3	12/04/2022 13:16:48	13/04/2022 10:31:00	Interna-Não programada-Meio ambiente- Vento	220	1	51175	21,24
607 2	4	2022	14963	33	152	2022446741	MX123919 87	1	3	12/04/2022 12:12:03	12/04/2022 16:10:00	Interna-Não programada-Meio ambiente- Vento	34500	18	27440	71,38

607 2	4	2022	14863	3	5	2022446769	AN120000 26	1	3	12/04/2022 12:43:45	12/04/2022 18:58:21	Interna-Não programada-Meio ambiente- Vento	13800	194	86577	1211, 21
607 2	4	2022	14862	5	5	2022446774	20990522	1	3	12/04/2022 13:21:54	12/04/2022 20:43:00	Interna-Não programada-Meio ambiente- Vento	220	1	24180	7,35
607 2	4	2022	14870	5	60	2022446782	14357653	1	3	12/04/2022 13:22:52	13/04/2022 10:23:28	Interna-Não programada-Meio ambiente- Vento	220	1	39172	21,01
607 2	4	2022	14864	5	344	2022446804	AP112090 48	1	3	12/04/2022 13:14:10	12/04/2022 15:10:00	Interna-Não programada-Meio ambiente- Vento	220	51	31407	98,46
607 2	4	2022	14879	2	29	2022446805	CC210762 38	1	3	12/04/2022 13:25:38	12/04/2022 22:02:00	Interna-Não programada-Meio ambiente- Descarga Atmosférica	220	1	29065	8,61
607 2	4	2022	14929	2	93	2022446806	IK1122025 1	1	3	12/04/2022 13:22:29	12/04/2022 16:41:24	Interna-Não programada-Meio ambiente- Vento	220	98	19097	324,9 0
607 2	4	2022	14978	33	216	2022446807	JL2127009 1	1	3	12/04/2022 13:26:15	12/04/2022 20:30:00	Interna-Não programada-Meio ambiente- Vento	220	1	8813	7,06
607 2	4	2022	14946	1	357	2022446809	BW121460 00	1	3	12/04/2022 13:17:44	12/04/2022 14:47:00	Interna-Não programada-Meio ambiente- Vento	13800	316	10855	470,1 4
607 2	4	2022	14964	31	156	2022446810	QI2131687 6	1	3	12/04/2022 13:26:38	12/04/2022 18:31:00	Interna-Não programada-Meio ambiente- Vento	220	1	27548	5,07
607 2	4	2022	16488	5	61	2022446816	15371116	1	3	12/04/2022 13:27:33	13/04/2022 06:42:38	Interna-Não programada-Meio ambiente- Vento	220	1	39307	17,25
607 2	4	2022	14971	8	421	2022446819	12035949 2	1	3	12/04/2022 13:27:51	12/04/2022 21:02:00	Interna-Não programada-Meio ambiente- Vento	220	1	47829	7,57
607 2	4	2022	14940	1	241	2022446820	10021613 808	1	3	12/04/2022 13:28:12	12/04/2022 19:49:00	Interna-Não programada-Meio ambiente- Vento	220	1	108122	6,35
607 2	4	2022	16494	31	583	2022446828	BF121461 92	1	3	12/04/2022 13:28:33	12/04/2022 16:37:00	Interna-Não programada-Meio ambiente- Vento	34500	1	17417	3,14
607 2	4	2022	14929	1	93	2022446833	IK1039606 3	1	3	12/04/2022 13:09:05	12/04/2022 15:19:03	Interna-Não programada-Meio ambiente- Árvore ou Vegetação	13800	233	19097	504,7 0
607 2	4	2022	14929	1	93	2022446833	IK1039606 3	1	3	12/04/2022 13:09:05	12/04/2022 15:45:14	Interna-Não programada-Meio ambiente- Árvore ou Vegetação	13800	80	19097	208,2 0
607 2	4	2022	14929	1	93	2022446833	IK1039606 3	1	3	12/04/2022 13:09:05	12/04/2022 15:47:23	Interna-Não programada-Meio ambiente- Árvore ou Vegetação	13800	146	19097	385,2 0
607 2	4	2022	14943	2	197	2022446837	40201139 82	1	3	12/04/2022 13:30:29	13/04/2022 00:32:00	Interna-Não programada-Meio ambiente- Vento	220	1	14236	11,03
607 2	4	2022	14904	34	283	2022446838	FB212185 94	1	3	12/04/2022 13:30:35	13/04/2022 08:03:00	Interna-Não programada-Meio ambiente- Vento	220	1	11724	18,54
607 2	4	2022	15749	2	340	2022446839	NH184093 00TS	1	3	12/04/2022 12:43:09	12/04/2022 15:36:00	Interna-Não programada-Meio ambiente- Vento	13800	66	14773	190,1 4
607 2	4	2022	14934	2	407	2022446841	JT2124847 0	1	3	12/04/2022 13:31:20	12/04/2022 18:58:00	Interna-Não programada-Meio ambiente- Descarga Atmosférica	220	1	7180	5,44
607 2	4	2022	14921	4	8	2022446845	EU212473 83	1	3	12/04/2022 13:32:12	13/04/2022 02:45:00	Interna-Não programada-Meio ambiente- Descarga Atmosférica	220	1	11933	13,21
607 2	4	2022	14865	1	9	2022446855	AC111589 10	1	3	12/04/2022 13:33:59	12/04/2022 16:30:00	Interna-Não programada-Meio ambiente- Vento	220	86	17760	252,2 9
607 2	4	2022	14943	3	197	2022446857	IH1223622 2	1	3	12/04/2022 13:23:21	12/04/2022 19:32:00	Interna-Não programada-Meio ambiente- Descarga Atmosférica	13800	22	14236	135,1 7
607 2	4	2022	14875	1	590	2022446860	BH120614 07	1	3	12/04/2022 13:34:57	12/04/2022 18:45:00	Interna-Não programada-Meio ambiente- Descarga Atmosférica	13800	18	5407	93,01
607 2	4	2022	14869	1	14	2022446863	23800377 05	1	3	12/04/2022 13:36:13	13/04/2022 00:41:00	Interna-Não programada-Meio ambiente- Vento	220	1	4735	11,08
607 2	4	2022	14943	2	197	2022446864	IH2131591 2	1	3	12/04/2022 13:37:03	13/04/2022 03:12:00	Interna-Não programada-Meio ambiente- Vento	220	1	14236	13,58
607 2	4	2022	14973	2	163	2022446865	RB121560 92	1	3	12/04/2022 12:58:31	12/04/2022 22:30:00	Interna-Não programada-Meio ambiente- Vento	13800	10	12025	95,25
607 2	4	2022	14971	3	421	2022446871	12019751 0	1	3	12/04/2022 13:38:19	12/04/2022 21:03:00	Interna-Não programada-Meio ambiente- Vento	220	1	47829	7,41

607 2	4	2022	16476	7	453	2022446876	14335815	1	3	12/04/2022 13:38:58	12/04/2022 15:42:00	Interna-Não programada-Meio ambiente- Vento	220	1	33656	2,05
607 2	4	2022	14886	2	326	2022446883	CR120829 65	1	3	12/04/2022 13:27:27	12/04/2022 15:12:00	Interna-Não programada-Meio ambiente- Descarga Atmosférica	13800	362	5503	630,7 8
607 2	4	2022	14865	2	307	2022446885	AC210313 07	1	3	12/04/2022 13:40:12	12/04/2022 16:02:00	Interna-Não programada-Meio ambiente- Vento	220	1	17760	2,36
607 2	4	2022	14930	35	374	2022446887	FA212623 75	1	3	12/04/2022 13:40:43	12/04/2022 19:59:00	Interna-Não programada-Meio ambiente- Vento	220	1	54456	6,30
607 2	4	2022	14873	2	18	2022446888	BA210000 23	1	3	12/04/2022 13:40:56	12/04/2022 17:33:00	Interna-Não programada-Meio ambiente- Descarga Atmosférica	220	1	6355	3,87
607 2	4	2022	14877	2	165	2022446889	RN120570 00	1	3	12/04/2022 13:40:20	12/04/2022 18:45:00	Interna-Não programada-Meio ambiente- Descarga Atmosférica	13800	5	7444	25,39
607 2	4	2022	15740	2	420	2022446893	15569720	1	3	12/04/2022 13:41:15	12/04/2022 16:47:00	Interna-Não programada-Meio ambiente- Vento	220	1	51175	3,10
607 2	4	2022	14940	2	38	2022446906	26801791 53	1	3	12/04/2022 13:43:13	13/04/2022 09:41:00	Interna-Não programada-Meio ambiente- Vento	220	1	108122	19,96
607 2	4	2022	14928	32	260	2022446909	SZ1104632 7	1	3	12/04/2022 13:44:13	12/04/2022 17:04:00	Interna-Não programada-Meio ambiente- Descarga Atmosférica	220	35	11965	116,5 4
607 2	4	2022	14936	4	237	2022446910	AN110006 28	1	3	12/04/2022 13:34:14	12/04/2022 17:41:00	Interna-Não programada-Meio ambiente- Vento	220	122	40959	501,7 6
607 2	4	2022	16481	2	574	2022446915	ZN213199 11	1	3	12/04/2022 13:45:44	13/04/2022 00:49:00	Interna-Não programada-Meio ambiente- Descarga Atmosférica	220	1	5682	11,05
607 2	4	2022	14945	2	127	2022446920	NA122016 84	1	3	12/04/2022 13:47:30	13/04/2022 08:51:00	Interna-Não programada-Meio ambiente- Vento	13800	1	9968	19,06
607 2	4	2022	14963	33	152	2022446926	TB123455 70	1	3	12/04/2022 13:35:06	12/04/2022 22:45:00	Interna-Não programada-Meio ambiente- Descarga Atmosférica	34500	14	27440	128,3 1
607 2	4	2022	14956	5	581	2022446933	10018909 807	1	3	12/04/2022 13:49:03	13/04/2022 04:00:00	Interna-Não programada-Meio ambiente- Vento	220	1	32825	14,18
607 2	4	2022	14981	10	585	2022446934	10016699 147	1	3	12/04/2022 13:49:15	13/04/2022 00:08:59	Interna-Não programada-Meio ambiente- Vento	220	1	55061	10,33
607 2	4	2022	14873	2	456	2022446935	NQ212910 41	1	3	12/04/2022 13:49:20	13/04/2022 06:50:00	Interna-Não programada-Meio ambiente- Descarga Atmosférica	220	1	6355	17,01
607 2	4	2022	14956	3	581	2022446938	13900090 54	1	3	12/04/2022 13:49:59	13/04/2022 03:05:00	Interna-Não programada-Meio ambiente- Vento	220	1	32825	13,25
607 2	4	2022	16480	12	386	2022446940	10004994 165	1	3	12/04/2022 13:50:41	12/04/2022 22:25:00	Interna-Não programada-Meio ambiente- Vento	220	1	25511	8,57
607 2	4	2022	14939	1	112	2022446942	MQ11000 003	1	3	12/04/2022 13:38:19	12/04/2022 18:19:00	Interna-Não programada-Meio ambiente- Descarga Atmosférica	220	46	13788	215,1 9
607 2	4	2022	14985	31	180	2022446948	NQ122216 20	1	3	12/04/2022 13:33:20	12/04/2022 17:11:00	Interna-Não programada-Meio ambiente- Descarga Atmosférica	34500	143	24112	518,7 7
607 2	4	2022	15749	2	578	2022446954	10032226 509	1	3	12/04/2022 13:54:11	12/04/2022 17:06:00	Interna-Não programada-Meio ambiente- Vento	220	1	14773	3,20
607 2	4	2022	14965	1	57	2022446958	11540576	1	3	12/04/2022 13:54:29	13/04/2022 12:49:00	Interna-Não programada-Meio ambiente- Vento	220	1	51786	22,91
607 2	4	2022	14985	31	180	2022446962	NQ212711 37	1	3	12/04/2022 13:54:58	13/04/2022 09:51:00	Interna-Não programada-Meio ambiente- Vento	220	1	24112	19,93
607 2	4	2022	15737	11	59	2022446965	GN212448 53	1	3	12/04/2022 14:45:09	12/04/2022 15:12:00	Interna-Não programada-Meio ambiente- Vento	220	1	19093	0,45
607 2	4	2022	14927	2	90	2022446981	IJ2121010 9	1	3	12/04/2022 13:58:48	12/04/2022 20:31:00	Interna-Não programada-Meio ambiente- Descarga Atmosférica	220	1	3092	6,54
607 2	4	2022	14939	1	47	2022446982	MQ12141 875LD	1	3	12/04/2022 13:16:17	12/04/2022 16:13:00	Interna-Não programada-Meio ambiente- Vento	13800	11	13788	32,40
607 2	4	2022	14964	2	156	2022446991	10035752 287	1	3	12/04/2022 14:01:14	12/04/2022 21:37:00	Interna-Não programada-Meio ambiente- Vento	220	1	27548	7,60
607 2	4	2022	14930	2	374	2022446996	61011266 1	1	3	12/04/2022 14:02:08	12/04/2022 20:49:00	Interna-Não programada-Meio ambiente- Vento	220	1	54456	6,78

607 2	4	2022	14984	2	176	2022446997	40081280	1	3	12/04/2022 14:02:09	12/04/2022 16:47:00	Interna-Não programada-Meio ambiente- Vento	220	1	43337	2,75
607 2	4	2022	14964	31	156	2022447012	PC120000 86	1	3	12/04/2022 14:03:27	12/04/2022 18:17:00	Interna-Não programada-Meio ambiente- Vento	34500	1	27548	4,23
607 2	4	2022	14875	1	590	2022447015	BH210643 83	1	3	12/04/2022 14:04:14	12/04/2022 17:48:00	Interna-Não programada-Meio ambiente- Descarga Atmosférica	220	2	5407	7,46
607 2	4	2022	15746	1	563	2022447016	85700272 93	1	3	12/04/2022 14:04:16	12/04/2022 22:05:00	Interna-Não programada-Meio ambiente- Vento	220	1	10341	8,01
607 2	4	2022	14963	33	152	2022447019	TB121924 40	1	3	12/04/2022 13:39:04	13/04/2022 00:27:00	Interna-Não programada-Meio ambiente- Descarga Atmosférica	34500	9	27440	97,19
607 2	4	2022	14946	2	357	2022447029	BW213816 46	1	3	12/04/2022 14:07:17	12/04/2022 16:13:00	Interna-Não programada-Meio ambiente- Vento	220	1	10855	2,10
607 2	4	2022	16489	32	32	2022447036	CN211191 76	1	3	12/04/2022 14:08:39	12/04/2022 16:47:00	Interna-Não programada-Meio ambiente- Descarga Atmosférica	220	1	10610	2,64
607 2	4	2022	14875	1	24	2022447038	BH122268 64	1	3	12/04/2022 14:08:49	13/04/2022 07:44:00	Interna-Não programada-Meio ambiente- Vento	13800	1	5407	17,59
607 2	4	2022	14964	2	486	2022447039	QI2104954 1	1	3	12/04/2022 14:08:59	13/04/2022 00:21:00	Interna-Não programada-Meio ambiente- Vento	220	1	27548	10,20
607 2	4	2022	14957	2	145	2022447040	PG120158 21LD	1	3	12/04/2022 12:52:05	12/04/2022 17:18:00	Interna-Não programada-Meio ambiente- Vento	13800	64	4548	283,6 4
607 2	4	2022	14885	11	61	2022447048	GN123476 49	1	3	12/04/2022 14:08:42	12/04/2022 15:50:48	Interna-Não programada-Meio ambiente- Vento	13800	174	35202	296,0 9
607 2	4	2022	14885	11	61	2022447048	GN123476 49	1	3	12/04/2022 14:08:42	12/04/2022 16:17:11	Interna-Não programada-Meio ambiente- Vento	13800	27	35202	57,82
607 2	4	2022	14929	31	323	2022447050	IK1228246 4	1	3	12/04/2022 14:10:57	13/04/2022 11:56:19	Interna-Não programada-Meio ambiente- Vento	34500	4	19097	87,02
607 2	4	2022	14925	2	88	2022447057	IB2131058 4	1	3	12/04/2022 14:12:42	12/04/2022 21:21:00	Interna-Não programada-Meio ambiente- Descarga Atmosférica	220	1	18705	7,14
607 2	4	2022	14925	2	88	2022447066	IB1200946 9	1	3	12/04/2022 14:14:44	12/04/2022 19:07:00	Interna-Não programada-Meio ambiente- Descarga Atmosférica	13800	4	18705	19,48
607 2	4	2022	14939	2	112	2022447074	MQ12094 074	1	3	12/04/2022 14:16:15	12/04/2022 16:59:00	Interna-Não programada-Meio ambiente- Vento	13800	9	13788	24,41
607 2	4	2022	14931	3	98	2022447077	69024915 9	1	3	12/04/2022 14:16:50	12/04/2022 17:24:00	Interna-Não programada-Meio ambiente- Vento	220	1	19590	3,12
607 2	4	2022	14873	1	18	2022447090	BA211546 39	1	3	12/04/2022 14:18:39	12/04/2022 19:34:00	Interna-Não programada-Meio ambiente- Descarga Atmosférica	220	2	6355	10,51
607 2	4	2022	14936	3	237	2022447091	20942620	1	3	12/04/2022 14:19:00	12/04/2022 19:47:00	Interna-Não programada-Meio ambiente- Vento	220	1	40959	5,47
607 2	4	2022	14904	32	283	2022447092	BF122145 94B	1	3	12/04/2022 14:10:00	12/04/2022 15:00:20	Interna-Não programada-Meio ambiente- Descarga Atmosférica	34500	4076	11724	3419, 31
607 2	4	2022	16486	2	234	2022447093	CN210497 22	1	3	12/04/2022 14:19:30	12/04/2022 17:24:00	Interna-Não programada-Meio ambiente- Vento	220	1	3474	3,07
607 2	4	2022	14982	2	489	2022447097	CN212045 25	1	3	12/04/2022 14:19:49	12/04/2022 18:20:00	Interna-Não programada-Meio ambiente- Vento	220	1	36302	4,00
607 2	4	2022	14969	5	160	2022447101	63044387 7	1	3	12/04/2022 14:20:12	13/04/2022 01:51:00	Interna-Não programada-Meio ambiente- Vento	220	1	40954	11,51
607 2	4	2022	14951	1	187	2022447118	PB111674 09	1	3	12/04/2022 13:38:53	12/04/2022 18:50:00	Interna-Não programada-Meio ambiente- Vento	220	107	15110	554,8 2
607 2	4	2022	14909	20	58	2022447119	GN110010 73	1	3	12/04/2022 14:08:14	12/04/2022 16:50:00	Interna-Não programada-Meio ambiente- Vento	220	104	39280	280,4 0
607 2	4	2022	14929	4	93	2022447125	IK2132597 2	1	3	12/04/2022 14:25:44	12/04/2022 18:27:00	Interna-Não programada-Meio ambiente- Vento	220	1	19097	4,02
607 2	4	2022	14890	2	34	2022447131	CT212671 00	1	3	12/04/2022 14:27:20	12/04/2022 19:55:00	Interna-Não programada-Meio ambiente- Descarga Atmosférica	220	1	47341	5,46
607 2	4	2022	14941	31	329	2022447133	MP211025 05	1	3	12/04/2022 14:27:24	13/04/2022 08:25:57	Interna-Não programada-Meio ambiente- Vento	220	1	7528	17,98

607 2	4	2022	14916	31	209	2022447134	GH112622 85	1	3	12/04/2022 14:15:33	12/04/2022 20:05:00	Interna-Não programada-Meio ambiente- Vento	220	120	19291	698,9 0
607 2	4	2022	14876	2	23	2022447136	BJ1103818 2	1	3	12/04/2022 14:27:29	12/04/2022 20:38:12	Interna-Não programada-Meio ambiente- Descarga Atmosférica	220	162	10273	1000, 94
607 2	4	2022	15746	32	563	2022447139	MQ21187 779	1	3	12/04/2022 14:28:55	12/04/2022 20:44:00	Interna-Não programada-Meio ambiente- Vento	220	1	10341	6,25
607 2	4	2022	14925	1	88	2022447144	IB1104999 1	1	3	12/04/2022 14:01:27	12/04/2022 20:55:00	Interna-Não programada-Meio ambiente- Vento	220	132	18705	909,8 1
607 2	4	2022	14940	1	6	2022447151	10032548 743	1	3	12/04/2022 14:31:03	12/04/2022 22:11:00	Interna-Não programada-Meio ambiente- Vento	220	1	108122	7,67
607 2	4	2022	14873	2	18	2022447153	BA210000 15	1	3	12/04/2022 14:31:34	12/04/2022 18:36:00	Interna-Não programada-Meio ambiente- Descarga Atmosférica	220	1	6355	4,07
607 2	4	2022	14864	6	344	2022447159	18002114 0	1	3	12/04/2022 14:32:14	13/04/2022 08:28:00	Interna-Não programada-Meio ambiente- Vento	220	1	31407	17,93
607 2	4	2022	14981	1	498	2022447165	10012426 901	1	3	12/04/2022 14:32:19	13/04/2022 05:33:37	Interna-Não programada-Meio ambiente- Vento	220	1	55061	15,02
607 2	4	2022	14906	1	56	2022447167	GE103603 00	1	3	12/04/2022 14:27:28	12/04/2022 14:30:30	Interna-Não programada-Meio ambiente- Árvore ou Vegetação	13800	3	31757	0,15
607 2	4	2022	14906	1	56	2022447167	GE103603 00	1	3	12/04/2022 14:27:28	12/04/2022 15:45:44	Interna-Não programada-Meio ambiente- Árvore ou Vegetação	13800	136	31757	177,4 0
607 2	4	2022	14906	1	56	2022447167	GE103603 00	1	3	12/04/2022 14:27:28	12/04/2022 15:46:52	Interna-Não programada-Meio ambiente- Árvore ou Vegetação	13800	777	31757	1028, 23
607 2	4	2022	14906	1	56	2022447167	GE103603 00	1	3	12/04/2022 14:27:28	12/04/2022 17:15:56	Interna-Não programada-Meio ambiente- Árvore ou Vegetação	13800	193	31757	541,9 0
607 2	4	2022	14906	1	56	2022447167	GE103603 00	1	3	12/04/2022 14:29:33	12/04/2022 15:45:44	Interna-Não programada-Meio ambiente- Árvore ou Vegetação	13800	2	31757	2,54
607 2	4	2022	14906	1	56	2022447167	GE103603 00	1	3	12/04/2022 16:03:21	12/04/2022 17:06:51	Interna-Não programada-Meio ambiente- Árvore ou Vegetação	13800	918	31757	971,5 5
607 2	4	2022	14958	3	146	2022447168	BC211349 06	1	3	12/04/2022 14:32:32	13/04/2022 06:55:00	Interna-Não programada-Meio ambiente- Vento	220	1	11680	16,37
607 2	4	2022	15741	16	420	2022447169	AP110030 19	1	3	12/04/2022 14:19:57	12/04/2022 15:59:00	Interna-Não programada-Meio ambiente- Vento	220	278	85637	458,9 3
607 2	4	2022	14862	2	20	2022447170	35003093 5	1	3	12/04/2022 14:32:42	12/04/2022 23:24:00	Interna-Não programada-Meio ambiente- Vento	220	1	24180	8,85
607 2	4	2022	14905	2	196	2022447174	GE120001 11	1	3	12/04/2022 13:59:47	12/04/2022 17:05:00	Interna-Não programada-Meio ambiente- Descarga Atmosférica	13800	9	5458	27,78
607 2	4	2022	14929	1	93	2022447175	IK1238748 2	1	3	12/04/2022 12:48:21	12/04/2022 15:31:00	Interna-Não programada-Meio ambiente- Descarga Atmosférica	13800	36	19097	97,59
607 2	4	2022	14958	2	146	2022447178	PJ2104958 5	1	3	12/04/2022 14:33:52	12/04/2022 16:30:00	Interna-Não programada-Meio ambiente- Vento	220	1	11680	1,94
607 2	4	2022	14962	1	151	2022447180	PK214358 42	1	3	12/04/2022 14:33:57	12/04/2022 21:42:00	Interna-Não programada-Meio ambiente- Descarga Atmosférica	220	1	15175	7,13
607 2	4	2022	16480	12	386	2022447186	10004582 240	1	3	12/04/2022 14:35:21	12/04/2022 18:40:00	Interna-Não programada-Meio ambiente- Vento	220	1	25511	4,08
607 2	4	2022	14976	2	569	2022447187	MY213326 32	1	3	12/04/2022 14:35:51	12/04/2022 21:17:00	Interna-Não programada-Meio ambiente- Vento	220	1	3321	6,69
607 2	4	2022	14890	5	34	2022447195	CT121309 08	1	3	12/04/2022 14:32:15	12/04/2022 16:02:00	Interna-Não programada-Meio ambiente- Vento	13800	121	47341	181,0 0
607 2	4	2022	14875	1	24	2022447196	BM123723 53	1	3	12/04/2022 14:37:40	12/04/2022 17:58:00	Interna-Não programada-Meio ambiente- Descarga Atmosférica	13800	10	5407	33,39
607 2	4	2022	14956	1	242	2022447202	MY213550 82	1	3	12/04/2022 14:39:30	13/04/2022 10:50:00	Interna-Não programada-Meio ambiente- Descarga Atmosférica	220	2	32825	40,35
607 2	4	2022	14905	2	196	2022447213	GE210001 07	1	3	12/04/2022 14:41:05	12/04/2022 18:21:00	Interna-Não programada-Meio ambiente- Vento	220	1	5458	3,67
607 2	4	2022	14956	1	242	2022447218	PW123034 21RE	1	3	12/04/2022 14:15:59	12/04/2022 18:19:00	Interna-Não programada-Meio ambiente- Descarga Atmosférica	13800	13	32825	52,65

607 2	4	2022	14877	32	270	2022447221	JR1234121 4	1	3	12/04/2022 14:39:37	13/04/2022 02:07:57	Interna-Não programada-Meio ambiente- Vento	34500	5	7444	57,36
607 2	4	2022	14980	2	171	2022447229	SM112821 88	1	3	12/04/2022 14:43:24	12/04/2022 16:04:00	Interna-Não programada-Meio ambiente- Vento	220	55	13565	73,88
607 2	4	2022	14889	2	264	2022447238	CT121087 41	1	3	12/04/2022 14:44:09	12/04/2022 21:24:00	Interna-Não programada-Meio ambiente- Vento	13800	7	20830	46,65
607 2	4	2022	14905	32	56	2022447241	BA213422 22	1	3	12/04/2022 14:44:29	12/04/2022 20:07:00	Interna-Não programada-Meio ambiente- Descarga Atmosférica	220	1	5458	5,38
607 2	4	2022	14906	2	56	2022447248	55004637 9	1	3	12/04/2022 14:46:22	12/04/2022 17:27:00	Interna-Não programada-Meio ambiente- Vento	220	1	31757	2,68
607 2	4	2022	14928	32	260	2022447249	SZ1243849 4	1	3	12/04/2022 14:46:22	13/04/2022 19:49:41	Interna-Não programada-Meio ambiente- Vento	34500	5	11965	145,2 8
607 2	4	2022	14928	32	260	2022447249	SZ1243849 4	1	3	12/04/2022 14:46:22	13/04/2022 20:07:10	Interna-Não programada-Meio ambiente- Vento	34500	1	11965	29,35
607 2	4	2022	14928	32	260	2022447249	SZ1243849 4	1	3	12/04/2022 14:46:22	13/04/2022 22:53:53	Interna-Não programada-Meio ambiente- Vento	34500	2	11965	64,25
607 2	4	2022	14928	32	260	2022447249	SZ1243849 4	1	3	12/04/2022 14:46:22	13/04/2022 23:21:44	Interna-Não programada-Meio ambiente- Vento	34500	1	11965	32,59
607 2	4	2022	14928	32	260	2022447249	SZ1243849 4	1	3	12/04/2022 14:46:22	14/04/2022 12:40:14	Interna-Não programada-Meio ambiente- Vento	34500	32	11965	1468, 73
607 2	4	2022	14928	32	260	2022447249	SZ1243849 4	1	3	12/04/2022 14:46:22	14/04/2022 12:52:29	Interna-Não programada-Meio ambiente- Vento	34500	57	11965	2627, 81
607 2	4	2022	14928	32	260	2022447249	SZ1243849 4	1	3	12/04/2022 14:46:22	14/04/2022 12:59:08	Interna-Não programada-Meio ambiente- Vento	34500	1	11965	46,21
607 2	4	2022	14928	32	260	2022447249	SZ1243849 4	1	3	12/04/2022 14:46:22	14/04/2022 14:04:52	Interna-Não programada-Meio ambiente- Vento	34500	2	11965	94,62
607 2	4	2022	14928	32	260	2022447249	SZ1243849 4	1	3	13/04/2022 21:11:57	13/04/2022 22:53:53	Interna-Não programada-Meio ambiente- Vento	34500	6	11965	10,19
607 2	4	2022	14928	32	260	2022447249	SZ1243849 4	1	3	14/04/2022 11:08:18	14/04/2022 12:01:20	Interna-Não programada-Meio ambiente- Vento	34500	9	11965	7,96
607 2	4	2022	14886	2	326	2022447270	UR120000 54RE	1	3	12/04/2022 13:13:55	12/04/2022 16:25:00	Interna-Não programada-Meio ambiente- Vento	13800	64	5503	203,8 2
607 2	4	2022	14939	1	47	2022447275	ET2113639 9	1	3	12/04/2022 14:51:15	12/04/2022 21:34:00	Interna-Não programada-Meio ambiente- Descarga Atmosférica	220	2	13788	13,42
607 2	4	2022	14917	1	123	2022447292	IA2146165 7	1	3	12/04/2022 14:54:21	12/04/2022 15:56:00	Interna-Não programada-Meio ambiente- Vento	220	1	6190	1,03
607 2	4	2022	14980	2	495	2022447294	BX211231 95	1	3	12/04/2022 14:54:47	12/04/2022 21:16:00	Interna-Não programada-Meio ambiente- Descarga Atmosférica	220	1	13565	6,35
607 2	4	2022	14929	2	93	2022447298	40700000 22	1	3	12/04/2022 14:55:37	12/04/2022 20:06:00	Interna-Não programada-Meio ambiente- Vento	220	1	19097	5,17
607 2	4	2022	14880	1	28	2022447299	CD212933 39	1	3	12/04/2022 14:55:44	13/04/2022 12:32:00	Interna-Não programada-Meio ambiente- Vento	220	1	5031	21,60
607 2	4	2022	14985	31	180	2022447301	NQ122809 78	1	3	12/04/2022 13:31:33	12/04/2022 17:17:00	Interna-Não programada-Meio ambiente- Vento	34500	84	24112	315,6 3
607 2	4	2022	14929	2	93	2022447307	IK1229931 3	1	3	12/04/2022 14:40:46	12/04/2022 17:20:00	Interna-Não programada-Meio ambiente- Vento	13800	24	19097	63,69
607 2	4	2022	14920	1	304	2022447310	SR111943 24	1	3	12/04/2022 14:57:00	12/04/2022 18:14:00	Interna-Não programada-Meio ambiente- Árvore ou Vegetação	220	55	14622	180,5 8
607 2	4	2022	15732	2	418	2022447314	10020353 306	1	3	12/04/2022 14:58:20	12/04/2022 21:53:00	Interna-Não programada-Meio ambiente- Vento	220	1	15674	6,91
607 2	4	2022	14858	2	373	2022447328	48303130 93	1	3	12/04/2022 15:02:20	12/04/2022 17:08:00	Interna-Não programada-Meio ambiente- Vento	220	1	67538	2,09
607 2	4	2022	14894	3	204	2022447330	22002652 0	1	3	12/04/2022 15:02:28	12/04/2022 19:23:00	Interna-Não programada-Meio ambiente- Vento	220	1	18250	4,34
607 2	4	2022	16485	1	576	2022447332	PU122481 29	1	3	12/04/2022 08:14:44	13/04/2022 08:12:00	Interna-Não programada-Meio ambiente- Vento	13800	4	5151	95,82

607 2	4	2022	14953	1	19	2022447336	JD2114752 3	1	3	12/04/2022 15:03:02	12/04/2022 21:52:00	Interna-Não programada-Meio ambiente- Vento	220	1	20665	6,82
607 2	4	2022	14933	1	102	2022447342	JA1226657 3	1	3	12/04/2022 14:19:52	12/04/2022 16:19:00	Interna-Não programada-Meio ambiente- Vento	13800	150	19145	297,8 3
607 2	4	2022	14962	32	151	2022447344	PK120472 38	1	3	12/04/2022 12:10:37	12/04/2022 23:39:00	Interna-Não programada-Meio ambiente- Vento	34500	6	15175	68,84
607 2	4	2022	14925	1	88	2022447354	IB1204999 3	1	3	12/04/2022 14:30:03	12/04/2022 20:55:00	Interna-Não programada-Meio ambiente- Árvore ou Vegetação	13800	92	18705	590,2 6
607 2	4	2022	14989	3	80	2022447355	10024615 500	1	3	12/04/2022 15:05:41	12/04/2022 18:14:00	Interna-Não programada-Meio ambiente- Vento	220	1	24160	3,14
607 2	4	2022	15740	1	420	2022447360	AP110948 06	1	3	12/04/2022 15:03:25	12/04/2022 15:54:00	Interna-Não programada-Meio ambiente- Vento	220	190	51175	160,1 8
607 2	4	2022	14987	1	201	2022447365	SV113894 77	1	3	12/04/2022 11:57:31	12/04/2022 17:17:00	Interna-Não programada-Meio ambiente- Descarga Atmosférica	220	69	17593	367,4 1
607 2	4	2022	14971	2	421	2022447369	10035669 541	1	3	12/04/2022 15:06:57	13/04/2022 10:47:00	Interna-Não programada-Meio ambiente- Vento	220	1	47829	19,67
607 2	4	2022	14943	31	197	2022447371	TI1223762 6RE	1	3	12/04/2022 12:23:05	12/04/2022 20:50:00	Interna-Não programada-Meio ambiente- Vento	34500	58	14236	490,0 2
607 2	4	2022	14904	34	283	2022447373	FB104014 25	1	3	12/04/2022 15:05:41	12/04/2022 16:49:15	Interna-Não programada-Meio ambiente- Vento	34500	421	11724	726,6 9
607 2	4	2022	14904	34	283	2022447373	FB104014 25	1	3	12/04/2022 15:05:41	12/04/2022 20:03:51	Interna-Não programada-Meio ambiente- Vento	34500	18	11724	89,45
607 2	4	2022	14904	34	283	2022447373	FB104014 25	1	3	12/04/2022 15:05:41	13/04/2022 14:02:12	Interna-Não programada-Meio ambiente- Vento	34500	13	11724	298,2 5
607 2	4	2022	14904	34	283	2022447373	FB104014 25	1	3	12/04/2022 15:05:41	13/04/2022 14:35:31	Interna-Não programada-Meio ambiente- Vento	34500	27	11724	634,4 2
607 2	4	2022	14904	34	283	2022447373	FB104014 25	1	3	12/04/2022 15:05:41	13/04/2022 15:09:19	Interna-Não programada-Meio ambiente- Vento	34500	96	11724	2309, 81
607 2	4	2022	14904	34	283	2022447373	FB104014 25	1	3	13/04/2022 04:00:58	13/04/2022 04:15:44	Interna-Não programada-Meio ambiente- Vento	34500	439	11724	108,0 4
607 2	4	2022	14936	2	237	2022447378	20552051	1	3	12/04/2022 15:08:44	13/04/2022 03:10:00	Interna-Não programada-Meio ambiente- Vento	220	1	40959	12,02
607 2	4	2022	14872	14	60	2022447382	AP212808 27	1	3	12/04/2022 15:09:11	12/04/2022 17:30:00	Interna-Não programada-Meio ambiente- Descarga Atmosférica	220	1	39844	2,35
607 2	4	2022	15739	12	62	2022447384	16478083	1	3	12/04/2022 15:09:15	13/04/2022 13:48:35	Interna-Não programada-Meio ambiente- Vento	220	1	46238	22,66
607 2	4	2022	14863	3	5	2022447398	AN120000 26LD	1	3	12/04/2022 14:44:00	12/04/2022 18:58:21	Interna-Não programada-Meio ambiente- Vento	13800	52	86577	220,4 4
607 2	4	2022	16485	3	576	2022447402	PU123771 13	1	3	12/04/2022 08:14:06	13/04/2022 09:34:00	Interna-Não programada-Meio ambiente- Vento	13800	3	5151	75,99
607 2	4	2022	14985	31	180	2022447408	-	1	3	12/04/2022 15:13:35	13/04/2022 01:00:00	Interna-Não programada-Meio ambiente- Vento	34500	1	24112	9,77
607 2	4	2022	14985	31	180	2022447412	UR123565 31	1	3	12/04/2022 15:05:54	12/04/2022 18:42:00	Interna-Não programada-Meio ambiente- Descarga Atmosférica	34500	26	24112	93,64
607 2	4	2022	14860	3	588	2022447413	SN110234 29	1	3	12/04/2022 14:52:38	12/04/2022 16:31:00	Interna-Não programada-Meio ambiente- Vento	220	77	28025	126,2 4
607 2	4	2022	14989	3	80	2022447414	IN1125315 7	1	3	12/04/2022 14:35:17	12/04/2022 17:28:00	Interna-Não programada-Meio ambiente- Descarga Atmosférica	220	127	24160	365,5 8
607 2	4	2022	14929	1	93	2022447423	IK1106159 5	1	3	12/04/2022 15:05:20	12/04/2022 16:23:00	Interna-Não programada-Meio ambiente- Descarga Atmosférica	220	99	19097	128,1 5
607 2	4	2022	14963	2	414	2022447430	PO121008 33	1	3	12/04/2022 15:18:57	13/04/2022 12:23:29	Interna-Não programada-Meio ambiente- Vento	13800	3	27440	63,23
607 2	4	2022	14959	1	556	2022447437	PH212195 48	1	3	12/04/2022 15:20:12	12/04/2022 18:41:00	Interna-Não programada-Meio ambiente- Descarga Atmosférica	220	1	5686	3,35
607 2	4	2022	14978	32	216	2022447438	JL1214466 0	1	3	12/04/2022 15:20:48	13/04/2022 08:16:00	Interna-Não programada-Meio ambiente- Vento	34500	2	8813	33,84

607 2	4	2022	14889	2	264	2022447444	CT121309 SORE	1	3	12/04/2022 15:23:18	12/04/2022 18:55:00	Interna-Não programada-Meio ambiente- Vento	13800	9	20830	31,76
607 2	4	2022	14859	1	373	2022447445	10025649 335	1	3	12/04/2022 15:23:47	12/04/2022 18:26:00	Interna-Não programada-Meio ambiente- Vento	220	1	27457	3,04
607 2	4	2022	14916	31	209	2022447449	GH112622 76	1	3	12/04/2022 14:29:42	12/04/2022 17:50:00	Interna-Não programada-Meio ambiente- Vento	220	39	19291	130,1 9
607 2	4	2022	14929	1	93	2022447450	IK2133624 7	1	3	12/04/2022 15:24:23	12/04/2022 22:09:00	Interna-Não programada-Meio ambiente- Vento	220	2	19097	13,49
607 2	4	2022	14963	2	152	2022447451	84004313 2	1	3	12/04/2022 15:24:42	13/04/2022 10:34:10	Interna-Não programada-Meio ambiente- Vento	220	1	27440	19,16
607 2	4	2022	14964	1	231	2022447455	QI1134676 3	1	3	12/04/2022 15:25:34	13/04/2022 00:23:00	Interna-Não programada-Meio ambiente- Descarga Atmosférica	220	9	27548	80,61
607 2	4	2022	15740	6	420	2022447459	AP213295 60	1	3	12/04/2022 15:26:03	13/04/2022 07:45:00	Interna-Não programada-Meio ambiente- Vento	220	1	51175	16,32
607 2	4	2022	15728	1	397	2022447460	BV120608 09	1	3	12/04/2022 13:18:39	12/04/2022 17:09:00	Interna-Não programada-Meio ambiente- Descarga Atmosférica	13800	3	2437	11,52
607 2	4	2022	14989	3	80	2022447464	10014053 711	1	3	12/04/2022 15:26:44	12/04/2022 21:03:00	Interna-Não programada-Meio ambiente- Vento	220	1	24160	5,60
607 2	4	2022	14930	35	374	2022447473	FA123226 46	1	3	12/04/2022 15:00:04	12/04/2022 19:26:00	Interna-Não programada-Meio ambiente- Árvore ou Vegetação	34500	56	54456	248,2 0
607 2	4	2022	15741	10	420	2022447480	20049097 7	1	3	12/04/2022 15:30:44	12/04/2022 23:40:00	Interna-Não programada-Meio ambiente- Vento	220	1	85637	8,15
607 2	4	2022	14923	32	85	2022447481	ME123349 49	1	3	12/04/2022 15:30:45	12/04/2022 16:24:47	Interna-Não programada-Meio ambiente- Descarga Atmosférica	34500	3	33126	2,70
607 2	4	2022	14886	1	326	2022447484	NH123980 59	1	3	12/04/2022 15:24:50	12/04/2022 18:08:00	Interna-Não programada-Meio ambiente- Descarga Atmosférica	13800	13	5503	35,35
607 2	4	2022	14905	32	56	2022447491	10024612 950	1	3	12/04/2022 15:34:15	12/04/2022 17:24:00	Interna-Não programada-Meio ambiente- Vento	220	1	5458	1,83
607 2	4	2022	14879	2	339	2022447492	RV121011 65LD	1	3	12/04/2022 15:34:25	13/04/2022 13:50:07	Interna-Não programada-Meio ambiente- Vento	13800	38	29065	845,9 4
607 2	4	2022	14923	1	121	2022447494	14400128 08	1	3	12/04/2022 15:34:30	12/04/2022 19:10:00	Interna-Não programada-Meio ambiente- Vento	220	1	33126	3,59
607 2	4	2022	14989	3	80	2022447504	IN1101224 1	1	3	12/04/2022 15:35:40	12/04/2022 17:40:00	Interna-Não programada-Meio ambiente- Vento	220	67	24160	138,8 4
607 2	4	2022	14985	31	180	2022447509	NQ122375 00	1	3	12/04/2022 15:08:29	12/04/2022 18:16:00	Interna-Não programada-Meio ambiente- Descarga Atmosférica	34500	3	24112	9,38
607 2	4	2022	15745	7	103	2022447513	JT1230651 5	1	3	12/04/2022 15:38:06	13/04/2022 07:19:00	Interna-Não programada-Meio ambiente- Descarga Atmosférica	13800	3	20705	47,04
607 2	4	2022	14933	2	102	2022447518	JA1228346 4	1	3	12/04/2022 15:12:20	12/04/2022 21:33:00	Interna-Não programada-Meio ambiente- Descarga Atmosférica	13800	13	19145	82,48
607 2	4	2022	14978	32	216	2022447519	JL1238333 8	1	3	12/04/2022 15:34:50	12/04/2022 22:23:00	Interna-Não programada-Meio ambiente- Vento	34500	27	8813	183,6 7
607 2	4	2022	15749	34	173	2022447523	VD212444 10	1	3	12/04/2022 15:39:44	12/04/2022 19:04:00	Interna-Não programada-Meio ambiente- Vento	220	1	14773	3,40
607 2	4	2022	14953	1	19	2022447525	JD2104995 8	1	3	12/04/2022 15:40:07	12/04/2022 23:07:00	Interna-Não programada-Meio ambiente- Vento	220	1	20665	7,45
607 2	4	2022	15746	32	563	2022447527	CX210758 92	1	3	12/04/2022 15:40:28	13/04/2022 11:41:00	Interna-Não programada-Meio ambiente- Vento	220	1	10341	20,01
607 2	4	2022	16475	1	453	2022447532	13072407	1	3	12/04/2022 15:41:10	13/04/2022 01:10:00	Interna-Não programada-Meio ambiente- Vento	220	1	49588	9,48
607 2	4	2022	14944	31	124	2022447538	MR212692 87	1	3	12/04/2022 15:42:19	13/04/2022 07:37:00	Interna-Não programada-Meio ambiente- Descarga Atmosférica	220	1	24330	15,91
607 2	4	2022	14984	1	331	2022447542	CG213495 99	1	3	12/04/2022 15:44:19	12/04/2022 18:01:00	Interna-Não programada-Meio ambiente- Vento	220	1	43337	2,28
607 2	4	2022	15732	3	220	2022447545	HD122002 71	1	3	12/04/2022 14:58:20	12/04/2022 15:45:51	Interna-Não programada-Meio ambiente- Vento	13800	17	15674	13,46

607 2	4	2022	15732	3	220	2022447545	HD122002 71	1	3	12/04/2022 21:24:05	13/04/2022 13:01:30	Interna-Não programada-Meio ambiente- Vento	13800	179	15674	2796, 63
607 2	4	2022	15732	3	220	2022447545	HD122002 71	1	3	13/04/2022 15:28:05	13/04/2022 15:36:23	Interna-Não programada-Meio ambiente- Vento	13800	285	15674	39,43
607 2	4	2022	14936	5	237	2022447546	GP120292 91	1	3	12/04/2022 15:41:33	12/04/2022 19:35:50	Interna-Não programada-Meio ambiente- Vento	13800	33	40959	128,8 6
607 2	4	2022	14936	5	237	2022447546	GP120292 91	1	3	12/04/2022 15:41:33	12/04/2022 21:32:00	Interna-Não programada-Meio ambiente- Vento	13800	1	40959	5,84
607 2	4	2022	14976	1	569	2022447553	SU121841 23RE	1	3	12/04/2022 14:26:26	12/04/2022 19:08:00	Interna-Não programada-Meio ambiente- Vento	13800	21	3321	98,55
607 2	4	2022	14939	1	112	2022447555	MQ21155 993	1	3	12/04/2022 15:46:50	12/04/2022 18:01:00	Interna-Não programada-Meio ambiente- Vento	220	1	13788	2,24
607 2	4	2022	14928	1	91	2022447556	IW211900 03	1	3	12/04/2022 15:46:58	12/04/2022 19:08:00	Interna-Não programada-Meio ambiente- Descarga Atmosférica	220	2	11965	6,70
607 2	4	2022	14879	2	29	2022447561	CC120282 58	1	3	13/04/2022 06:04:38	13/04/2022 09:48:01	Interna-Não programada-Meio ambiente- Descarga Atmosférica	13800	48	29065	178,7 1
607 2	4	2022	14978	33	216	2022447564	NQ121401 84	1	3	12/04/2022 13:04:17	12/04/2022 22:01:00	Interna-Não programada-Meio ambiente- Descarga Atmosférica	34500	59	8813	527,7 7
607 2	4	2022	15741	3	420	2022447567	13810080	1	3	12/04/2022 15:49:16	12/04/2022 18:33:00	Interna-Não programada-Meio ambiente- Vento	220	1	85637	2,73
607 2	4	2022	14864	6	344	2022447569	HD110001 37	1	3	12/04/2022 15:38:27	12/04/2022 17:08:00	Interna-Não programada-Meio ambiente- Descarga Atmosférica	220	57	31407	85,07
607 2	4	2022	15734	36	347	2022447578	KR212611 03	1	3	12/04/2022 15:50:44	13/04/2022 10:30:00	Interna-Não programada-Meio ambiente- Vento	220	2	2548	37,31
607 2	4	2022	14956	35	261	2022447587	MY213840 37	1	3	12/04/2022 15:52:06	13/04/2022 01:00:00	Interna-Não programada-Meio ambiente- Vento	220	1	32825	9,13
607 2	4	2022	14985	3	180	2022447588	10007142 798	1	3	12/04/2022 15:52:09	13/04/2022 07:37:00	Interna-Não programada-Meio ambiente- Vento	220	1	24112	15,75
607 2	4	2022	14930	35	374	2022447590	FA213205 52	1	3	12/04/2022 15:52:26	12/04/2022 21:56:00	Interna-Não programada-Meio ambiente- Vento	220	1	54456	6,06
607 2	4	2022	14930	35	374	2022447593	FA120854 74	1	3	12/04/2022 15:03:51	12/04/2022 18:04:00	Interna-Não programada-Meio ambiente- Vento	34500	28	54456	84,07
607 2	4	2022	14911	1	71	2022447596	GS213168 14	1	3	12/04/2022 15:53:48	12/04/2022 16:52:00	Interna-Não programada-Meio ambiente- Descarga Atmosférica	220	2	15011	1,94
607 2	4	2022	15731	1	36	2022447599	14409069	1	3	12/04/2022 15:54:12	13/04/2022 08:59:48	Interna-Não programada-Meio ambiente- Vento	220	1	4566	17,09
607 2	4	2022	14962	2	311	2022447602	CQ104221 50	1	3	12/04/2022 15:52:03	12/04/2022 18:17:43	Interna-Não programada-Meio ambiente- Descarga Atmosférica	13800	450	15175	1092, 50
607 2	4	2022	14962	2	311	2022447602	CQ104221 50	1	3	12/04/2022 15:52:03	12/04/2022 20:52:26	Interna-Não programada-Meio ambiente- Descarga Atmosférica	13800	52	15175	260,3 3
607 2	4	2022	14962	2	311	2022447602	CQ104221 50	1	3	12/04/2022 15:52:03	13/04/2022 01:17:29	Interna-Não programada-Meio ambiente- Descarga Atmosférica	13800	109	15175	1027, 20
607 2	4	2022	14972	2	311	2022447602	CQ104221 50	1	3	12/04/2022 15:52:03	13/04/2022 01:17:29	Interna-Não programada-Meio ambiente- Descarga Atmosférica	13800	1	2364	9,42
607 2	4	2022	14962	2	311	2022447602	CQ104221 50	1	3	12/04/2022 15:52:03	13/04/2022 02:10:45	Interna-Não programada-Meio ambiente- Descarga Atmosférica	13800	65	15175	670,2 6
607 2	4	2022	14962	2	311	2022447602	CQ104221 50	1	3	12/04/2022 15:52:03	13/04/2022 02:53:35	Interna-Não programada-Meio ambiente- Descarga Atmosférica	13800	46	15175	507,1 8
607 2	4	2022	14962	2	311	2022447602	CQ104221 50	1	3	12/04/2022 15:52:03	13/04/2022 03:23:50	Interna-Não programada-Meio ambiente- Descarga Atmosférica	13800	26	15175	299,7 7
607 2	4	2022	14894	1	324	2022447604	AX212852 97	1	3	12/04/2022 15:54:42	12/04/2022 20:28:00	Interna-Não programada-Meio ambiente- Vento	220	1	18250	4,55
607 2	4	2022	14879	1	141	2022447609	22300096 50	1	3	12/04/2022 15:55:35	12/04/2022 21:58:00	Interna-Não programada-Meio ambiente- Vento	220	1	29065	6,04
607 2	4	2022	14916	31	209	2022447612	GH122621 62	1	3	12/04/2022 15:56:04	12/04/2022 22:39:00	Interna-Não programada-Meio ambiente- Vento	34500	3	19291	20,15

607 2	4	2022	14941	31	329	2022447621	GS123623 64	1	3	12/04/2022 15:26:29	12/04/2022 22:38:57	Interna-Não programada-Meio ambiente- Descarga Atmosférica	34500	19	7528	136,9 5
607 2	4	2022	14860	2	198	2022447625	AX120947 26	1	3	12/04/2022 15:58:09	12/04/2022 22:24:00	Interna-Não programada-Meio ambiente- Vento	13800	8	28025	51,45
607 2	4	2022	15749	34	173	2022447626	SG212374 80	1	3	12/04/2022 15:58:28	12/04/2022 21:35:00	Interna-Não programada-Meio ambiente- Vento	220	1	14773	5,61
607 2	4	2022	14864	4	344	2022447630	AP110049 16	1	3	12/04/2022 15:55:14	12/04/2022 17:26:00	Interna-Não programada-Meio ambiente- Vento	220	155	31407	234,4 8
607 2	4	2022	14954	39	346	2022447633	KR123052 52	1	3	12/04/2022 16:00:01	13/04/2022 18:04:00	Interna-Não programada-Meio ambiente- Descarga Atmosférica	34500	7	3367	182,4 6
607 2	4	2022	14929	1	93	2022447636	IK2115257 0	1	3	12/04/2022 16:00:26	12/04/2022 22:53:00	Interna-Não programada-Meio ambiente- Vento	220	1	19097	6,88
607 2	4	2022	15730	33	245	2022447637	RV212714 21	1	3	12/04/2022 16:00:39	12/04/2022 23:26:00	Interna-Não programada-Meio ambiente- Descarga Atmosférica	220	1	1297	7,42
607 2	4	2022	15733	32	347	2022447643	KR124017 67	1	3	12/04/2022 16:01:10	13/04/2022 16:40:00	Interna-Não programada-Meio ambiente- Vento	34500	9	17572	221,8 3
607 2	4	2022	14980	2	171	2022447647	83005410 8	1	3	12/04/2022 16:01:28	13/04/2022 00:01:00	Interna-Não programada-Meio ambiente- Vento	220	1	13565	7,99
607 2	4	2022	14989	3	80	2022447655	IN1125315 6	1	3	12/04/2022 15:58:00	12/04/2022 17:50:00	Interna-Não programada-Meio ambiente- Vento	220	94	24160	175,4 7
607 2	4	2022	15741	10	420	2022447658	AP111694 01	1	3	12/04/2022 15:57:16	12/04/2022 17:17:00	Interna-Não programada-Meio ambiente- Vento	220	252	85637	334,8 8
607 2	4	2022	14911	31	71	2022447659	10026498 195	1	3	12/04/2022 16:03:20	12/04/2022 22:25:00	Interna-Não programada-Meio ambiente- Vento	220	1	15011	6,36
607 2	4	2022	14943	1	197	2022447660	40200474 93	1	3	12/04/2022 16:04:29	13/04/2022 05:22:00	Interna-Não programada-Meio ambiente- Vento	220	1	14236	13,29
607 2	4	2022	16484	32	570	2022447664	PU112338 97	1	3	12/04/2022 16:05:09	13/04/2022 08:35:00	Interna-Não programada-Meio ambiente- Vento	220	1	6614	16,50
607 2	4	2022	14940	1	389	2022447667	DH112771 26	1	3	12/04/2022 16:07:06	13/04/2022 13:05:00	Interna-Não programada-Meio ambiente- Árvore ou Vegetação	220	1	108122	20,97
607 2	4	2022	14864	1	344	2022447668	10001607 144	1	3	12/04/2022 16:08:08	13/04/2022 00:33:00	Interna-Não programada-Meio ambiente- Vento	220	1	31407	8,41
607 2	4	2022	14938	1	105	2022447670	JR2108799 0	1	3	12/04/2022 16:08:20	13/04/2022 07:20:32	Interna-Não programada-Meio ambiente- Vento	220	1	13767	15,20
607 2	4	2022	14964	1	156	2022447671	80075034	1	3	12/04/2022 16:08:21	13/04/2022 09:44:00	Interna-Não programada-Meio ambiente- Vento	220	1	27548	17,59
607 2	4	2022	14930	33	374	2022447677	CW211818 30	1	3	12/04/2022 16:09:34	12/04/2022 18:49:00	Interna-Não programada-Meio ambiente- Vento	220	1	54456	2,66
607 2	4	2022	14859	1	454	2022447678	LA122095 12	1	3	12/04/2022 16:09:39	12/04/2022 17:57:00	Interna-Não programada-Meio ambiente- Descarga Atmosférica	13800	3	27457	5,37
607 2	4	2022	15749	1	249	2022447679	10026930 810	1	3	12/04/2022 16:09:52	12/04/2022 20:48:00	Interna-Não programada-Meio ambiente- Vento	220	1	14773	4,64
607 2	4	2022	14906	1	56	2022447687	JA2120083 7	1	3	12/04/2022 16:10:56	12/04/2022 18:23:00	Interna-Não programada-Meio ambiente- Vento	220	1	31757	2,20
607 2	4	2022	14863	3	5	2022447688	AN112057 91	1	3	12/04/2022 15:23:56	12/04/2022 19:54:00	Interna-Não programada-Meio ambiente- Vento	220	78	86577	351,0 9
607 2	4	2022	14894	2	204	2022447691	PV123551 48	1	3	12/04/2022 16:06:56	12/04/2022 18:58:00	Interna-Não programada-Meio ambiente- Descarga Atmosférica	13800	30	18250	85,53
607 2	4	2022	15744	2	103	2022447695	10015513 651	1	3	12/04/2022 16:12:33	13/04/2022 10:02:00	Interna-Não programada-Meio ambiente- Vento	220	1	24416	17,82
607 2	4	2022	14976	1	569	2022447697	SU123020 07	1	3	12/04/2022 11:30:41	12/04/2022 19:21:00	Interna-Não programada-Meio ambiente- Descarga Atmosférica	13800	2	3321	15,68
607 2	4	2022	14940	8	386	2022447699	10015497 982	1	3	12/04/2022 16:13:05	12/04/2022 17:26:00	Interna-Não programada-Meio ambiente- Vento	220	1	108122	1,22
607 2	4	2022	15747	4	148	2022447709	PR210000 30	1	3	12/04/2022 16:16:17	12/04/2022 20:23:00	Interna-Não programada-Meio ambiente- Vento	220	1	14905	4,11

607 2	4	2022	14906	3	56	2022447716	GE123589 79	1	3	12/04/2022 15:39:23	12/04/2022 18:05:00	Interna-Não programada-Meio ambiente- Vento	13800	12	31757	29,12
607 2	4	2022	14905	3	56	2022447716	GE123589 79	1	3	12/04/2022 15:39:23	12/04/2022 18:05:00	Interna-Não programada-Meio ambiente- Vento	13800	1	5458	2,43
607 2	4	2022	14943	3	197	2022447720	99500016 20	1	3	12/04/2022 16:18:24	13/04/2022 10:34:00	Interna-Não programada-Meio ambiente- Vento	220	1	14236	18,26
607 2	4	2022	14873	1	18	2022447726	DF212401 21	1	3	12/04/2022 16:19:04	12/04/2022 22:18:00	Interna-Não programada-Meio ambiente- Descarga Atmosférica	220	1	6355	5,98
607 2	4	2022	14973	31	163	2022447728	NG211813 32	1	3	12/04/2022 16:19:09	12/04/2022 20:26:00	Interna-Não programada-Meio ambiente- Descarga Atmosférica	220	1	12025	4,11
607 2	4	2022	14985	31	180	2022447732	NQ123428 38	1	3	12/04/2022 16:09:55	12/04/2022 19:03:00	Interna-Não programada-Meio ambiente- Vento	34500	22	24112	63,46
607 2	4	2022	14988	1	181	2022447734	VI1103891 4	1	3	12/04/2022 13:01:54	12/04/2022 18:13:00	Interna-Não programada-Meio ambiente- Vento	220	86	4303	445,9 1
607 2	4	2022	14971	3	421	2022447738	12025728 2	1	3	12/04/2022 16:20:46	12/04/2022 18:41:00	Interna-Não programada-Meio ambiente- Vento	220	1	47829	2,34
607 2	4	2022	14951	31	137	2022447747	PB123513 78	1	3	12/04/2022 12:59:35	13/04/2022 00:05:00	Interna-Não programada-Meio ambiente- Descarga Atmosférica	34500	4	15110	44,36
607 2	4	2022	14865	1	9	2022447750	91006551 2	1	3	12/04/2022 16:22:38	12/04/2022 17:31:00	Interna-Não programada-Meio ambiente- Vento	220	1	17760	1,14
607 2	4	2022	14930	35	374	2022447754	FA123766 43	1	3	12/04/2022 15:06:13	12/04/2022 19:16:00	Interna-Não programada-Meio ambiente- Vento	34500	82	54456	341,3 7
607 2	4	2022	14893	31	243	2022447757	SX2135027 3	1	3	12/04/2022 16:24:49	13/04/2022 00:16:00	Interna-Não programada-Meio ambiente- Descarga Atmosférica	220	1	5197	7,85
607 2	4	2022	14863	4	5	2022447759	AN122703 73	1	3	12/04/2022 16:02:23	12/04/2022 21:01:00	Interna-Não programada-Meio ambiente- Vento	13800	14	86577	69,68
607 2	4	2022	14985	31	180	2022447763	UR123904 52	1	3	12/04/2022 15:21:46	12/04/2022 18:16:00	Interna-Não programada-Meio ambiente- Descarga Atmosférica	34500	9	24112	26,14
607 2	4	2022	14987	1	540	2022447776	SV121078 40	1	3	12/04/2022 16:26:35	13/04/2022 10:32:00	Interna-Não programada-Meio ambiente- Vento	13800	15	17593	271,3 5
607 2	4	2022	14987	2	236	2022447779	SV124000 25	1	3	12/04/2022 16:27:08	12/04/2022 20:56:00	Interna-Não programada-Meio ambiente- Descarga Atmosférica	13800	1	17593	4,48
607 2	4	2022	14889	1	308	2022447780	CI2114916 0	1	3	12/04/2022 16:27:13	13/04/2022 00:22:00	Interna-Não programada-Meio ambiente- Descarga Atmosférica	220	1	20830	7,91
607 2	4	2022	14940	2	38	2022447781	DH112616 95	1	3	12/04/2022 13:45:55	12/04/2022 18:49:00	Interna-Não programada-Meio ambiente- Vento	220	74	108122	373,8 0
607 2	4	2022	14985	31	180	2022447782	10013732 259	1	3	12/04/2022 16:27:24	13/04/2022 08:17:33	Interna-Não programada-Meio ambiente- Descarga Atmosférica	220	1	24112	15,84
607 2	4	2022	14944	3	124	2022447792	MR122497 69	1	3	12/04/2022 14:32:14	12/04/2022 18:08:00	Interna-Não programada-Meio ambiente- Descarga Atmosférica	13800	8	24330	28,77
607 2	4	2022	14940	1	459	2022447796	DH122379 38	1	3	12/04/2022 16:30:24	13/04/2022 10:56:00	Interna-Não programada-Meio ambiente- Vento	13800	1	108122	18,43
607 2	4	2022	14905	31	184	2022447813	NP122318 23	1	3	12/04/2022 13:38:20	12/04/2022 21:25:00	Interna-Não programada-Meio ambiente- Descarga Atmosférica	34500	16	5458	124,4 4
607 2	4	2022	15749	35	173	2022447815	CX123916 60	1	3	12/04/2022 14:20:12	12/04/2022 18:43:00	Interna-Não programada-Meio ambiente- Descarga Atmosférica	34500	29	14773	127,0 2
607 2	4	2022	14951	31	137	2022447816	PB121632 12	1	3	12/04/2022 16:30:36	15/04/2022 01:28:56	Interna-Não programada-Meio ambiente- Vento	34500	10	15110	569,7 2
607 2	4	2022	14951	31	137	2022447816	PB121632 12	1	3	12/04/2022 16:30:36	15/04/2022 02:06:31	Interna-Não programada-Meio ambiente- Vento	34500	6	15110	345,5 9
607 2	4	2022	14951	31	137	2022447816	PB121632 12	1	3	12/04/2022 16:30:36	15/04/2022 02:29:40	Interna-Não programada-Meio ambiente- Vento	34500	1	15110	57,98
607 2	4	2022	14951	31	137	2022447816	PB121632 12	1	3	12/04/2022 16:30:36	15/04/2022 02:57:28	Interna-Não programada-Meio ambiente- Vento	34500	5	15110	292,2 4
607 2	4	2022	14951	31	137	2022447816	PB121632 12	1	3	12/04/2022 20:01:43	15/04/2022 01:28:56	Interna-Não programada-Meio ambiente- Vento	34500	8	15110	427,6 3

607 2	4	2022	14951	31	137	2022447816	PB121632 12	1	3	12/04/2022 20:01:43	15/04/2022 02:57:28	Interna-Não programada-Meio ambiente- Vento	34500	1	15110	54,93
607 2	4	2022	14987	2	236	2022447826	VN211629 36	1	3	12/04/2022 16:36:29	12/04/2022 21:55:00	Interna-Não programada-Meio ambiente- Descarga Atmosférica	220	2	17593	10,62
607 2	4	2022	14944	32	124	2022447828	MR212690 62	1	3	12/04/2022 16:37:10	13/04/2022 11:29:00	Interna-Não programada-Meio ambiente- Vento	220	1	24330	18,86
607 2	4	2022	14945	1	430	2022447829	-	1	3	12/04/2022 15:50:50	12/04/2022 18:40:00	Interna-Não programada-Meio ambiente- Vento	13800	17	9968	47,93
607 2	4	2022	14898	1	50	2022447830	EA120565 48	1	3	12/04/2022 14:51:57	12/04/2022 21:34:00	Interna-Não programada-Meio ambiente- Vento	13800	7	12638	46,91
607 2	4	2022	14941	1	92	2022447835	GS120911 69	1	3	12/04/2022 16:39:15	12/04/2022 21:51:00	Interna-Não programada-Meio ambiente- Descarga Atmosférica	13800	46	7528	239,0 1
607 2	4	2022	15741	10	420	2022447845	AP111401 49	1	3	12/04/2022 16:18:42	12/04/2022 22:52:00	Interna-Não programada-Meio ambiente- Árvore ou Vegetação	220	192	85637	1258, 56
607 2	4	2022	15750	1	45	2022447846	CX113955 92	1	3	12/04/2022 16:40:26	12/04/2022 20:42:00	Interna-Não programada-Meio ambiente- Vento	220	1	6379	4,03
607 2	4	2022	14864	6	36	2022447850	AP213739 47	1	3	12/04/2022 16:30:56	12/04/2022 22:56:00	Interna-Não programada-Meio ambiente- Descarga Atmosférica	220	1	31407	6,42
607 2	4	2022	14933	1	102	2022447857	JA1106587 3	1	3	12/04/2022 16:31:14	12/04/2022 18:49:00	Interna-Não programada-Meio ambiente- Vento	220	91	19145	208,9 5
607 2	4	2022	14865	1	307	2022447860	IB1238258 4	1	3	12/04/2022 16:40:43	12/04/2022 18:27:00	Interna-Não programada-Meio ambiente- Descarga Atmosférica	13800	4	17760	7,09
607 2	4	2022	16494	31	583	2022447865	NQ212436 17	1	3	12/04/2022 16:42:52	13/04/2022 17:36:00	Interna-Não programada-Meio ambiente- Vento	220	2	17417	49,77
607 2	4	2022	14893	32	243	2022447866	DJ1214848 5	1	3	12/04/2022 16:42:56	12/04/2022 21:35:00	Interna-Não programada-Meio ambiente- Descarga Atmosférica	220	1	5197	4,87
607 2	4	2022	14964	3	156	2022447869	GB123032 56	1	3	12/04/2022 16:43:27	13/04/2022 08:58:00	Interna-Não programada-Meio ambiente- Descarga Atmosférica	13800	76	27548	1234, 43
607 2	4	2022	15733	33	347	2022447872	KR121336 09	1	3	12/04/2022 16:44:01	12/04/2022 20:49:00	Interna-Não programada-Meio ambiente- Vento	34500	6	17572	24,50
607 2	4	2022	15751	13	59	2022447874	GN110023 79	1	3	12/04/2022 16:42:26	12/04/2022 18:10:00	Interna-Não programada-Meio ambiente- Descarga Atmosférica	220	105	18490	153,2 4
607 2	4	2022	14936	5	237	2022447876	AN110729 45	1	3	12/04/2022 16:43:12	12/04/2022 18:16:00	Interna-Não programada-Meio ambiente- Vento	220	84	40959	129,9 2
607 2	4	2022	15732	1	390	2022447877	BV120002 52RE	1	3	12/04/2022 16:20:15	12/04/2022 18:51:00	Interna-Não programada-Meio ambiente- Vento	13800	66	15674	165,8 2
607 2	4	2022	15732	1	390	2022447877	BV120002 52RE	1	3	12/04/2022 16:20:15	12/04/2022 20:40:39	Interna-Não programada-Meio ambiente- Vento	13800	1	15674	4,34
607 2	4	2022	14910	2	55	2022447883	GR111172 80	1	3	12/04/2022 16:02:59	12/04/2022 18:36:00	Interna-Não programada-Meio ambiente- Árvore ou Vegetação	220	185	19536	471,8 0
607 2	4	2022	16494	2	129	2022447890	NQ112564 05	1	3	12/04/2022 16:43:47	12/04/2022 22:52:00	Interna-Não programada-Meio ambiente- Árvore ou Vegetação	220	66	17417	405,0 4
607 2	4	2022	14979	1	202	2022447891	SL1100002 8	1	3	12/04/2022 16:42:44	12/04/2022 18:58:00	Interna-Não programada-Meio ambiente- Descarga Atmosférica	220	67	17441	151,0 5
607 2	4	2022	14976	1	569	2022447894	SU123020 10	1	3	12/04/2022 16:47:09	13/04/2022 12:35:11	Interna-Não programada-Meio ambiente- Vento	13800	7	3321	138,6 0
607 2	4	2022	14930	33	374	2022447895	CW211573 40	1	3	12/04/2022 16:47:44	12/04/2022 19:41:00	Interna-Não programada-Meio ambiente- Vento	220	1	54456	2,89
607 2	4	2022	14985	31	180	2022447901	UR121811 65	1	3	12/04/2022 16:48:55	12/04/2022 20:36:00	Interna-Não programada-Meio ambiente- Descarga Atmosférica	34500	9	24112	34,06
607 2	4	2022	14937	6	237	2022447910	10003804 990	1	3	12/04/2022 16:50:11	12/04/2022 23:54:00	Interna-Não programada-Meio ambiente- Vento	220	1	33588	7,06
607 2	4	2022	15731	1	36	2022447915	AP213366 95	1	3	12/04/2022 16:50:38	13/04/2022 08:23:00	Interna-Não programada-Meio ambiente- Descarga Atmosférica	220	1	4566	15,54
607 2	4	2022	14956	1	242	2022447922	PW120001 16	1	3	12/04/2022 16:48:28	12/04/2022 22:11:00	Interna-Não programada-Meio ambiente- Descarga Atmosférica	13800	9	32825	48,38

607 2	4	2022	14936	4	237	2022447926	AN110004 95	1	3	12/04/2022 16:51:25	12/04/2022 18:56:00	Interna-Não programada-Meio ambiente- Vento	220	56	40959	116,2 8
607 2	4	2022	14981	6	498	2022447929	SW111982 54	1	3	12/04/2022 16:39:33	12/04/2022 20:11:38	Interna-Não programada-Meio ambiente- Vento	220	93	55061	328,7 3
607 2	4	2022	15740	6	420	2022447930	AP110409 77	1	3	12/04/2022 16:44:10	12/04/2022 18:31:12	Interna-Não programada-Meio ambiente- Vento	220	165	51175	294,3 4
607 2	4	2022	14963	1	152	2022447932	PO112627 33	1	3	12/04/2022 14:11:33	12/04/2022 17:53:00	Interna-Não programada-Meio ambiente- Descarga Atmosférica	220	84	27440	310,0 3
607 2	4	2022	14977	2	316	2022447933	SF2101998 5	1	3	12/04/2022 16:55:03	12/04/2022 22:08:00	Interna-Não programada-Meio ambiente- Vento	220	2	6320	10,43
607 2	4	2022	14898	1	125	2022447936	37400021 99	1	3	12/04/2022 16:55:58	13/04/2022 07:50:00	Interna-Não programada-Meio ambiente- Vento	220	1	12638	14,90
607 2	4	2022	14936	1	237	2022447943	AN110177 68	1	3	12/04/2022 16:52:52	12/04/2022 22:48:00	Interna-Não programada-Meio ambiente- Vento	220	174	40959	1029, 89
607 2	4	2022	14956	2	242	2022447944	MY184181 95TS	1	3	12/04/2022 16:16:34	13/04/2022 15:55:06	Interna-Não programada-Meio ambiente- Vento	13800	19	32825	449,2 0
607 2	4	2022	14956	2	242	2022447944	MY184181 95TS	1	3	12/04/2022 16:16:34	13/04/2022 23:14:14	Interna-Não programada-Meio ambiente- Vento	13800	13	32825	402,4 9
607 2	4	2022	14956	2	242	2022447944	MY184181 95TS	1	3	13/04/2022 15:56:25	13/04/2022 21:02:30	Interna-Não programada-Meio ambiente- Vento	13800	8	32825	40,81
607 2	4	2022	14956	2	242	2022447944	MY184181 95TS	1	3	13/04/2022 15:56:25	14/04/2022 20:45:16	Interna-Não programada-Meio ambiente- Vento	13800	11	32825	316,9 6
607 2	4	2022	14956	2	242	2022447944	MY184181 95TS	1	3	13/04/2022 21:03:42	13/04/2022 22:17:03	Interna-Não programada-Meio ambiente- Vento	13800	4	32825	4,89
607 2	4	2022	14956	2	242	2022447944	MY184181 95TS	1	3	13/04/2022 21:03:42	14/04/2022 20:00:05	Interna-Não programada-Meio ambiente- Vento	13800	3	32825	68,82
607 2	4	2022	14956	2	242	2022447944	MY184181 95TS	1	3	13/04/2022 21:03:42	15/04/2022 15:21:19	Interna-Não programada-Meio ambiente- Vento	13800	1	32825	42,29
607 2	4	2022	14956	2	242	2022447944	MY184181 95TS	1	3	15/04/2022 14:16:36	15/04/2022 15:21:19	Interna-Não programada-Meio ambiente- Vento	13800	14	32825	15,10
607 2	4	2022	15734	35	347	2022447945	IP1224790 7	1	3	12/04/2022 14:06:44	12/04/2022 18:13:00	Interna-Não programada-Meio ambiente- Vento	34500	23	2548	94,40
607 2	4	2022	14978	34	216	2022447952	TL2119476 3	1	3	12/04/2022 16:59:06	12/04/2022 18:21:00	Interna-Não programada-Meio ambiente- Vento	220	2	8813	2,73
607 2	4	2022	14909	19	58	2022447953	GN104210 70	1	3	12/04/2022 16:50:03	12/04/2022 21:16:41	Interna-Não programada-Meio ambiente- Árvore ou Vegetação	13800	999	39280	4439, 44
607 2	4	2022	14909	19	58	2022447953	GN104210 70	1	3	12/04/2022 16:50:03	13/04/2022 02:04:36	Interna-Não programada-Meio ambiente- Árvore ou Vegetação	13800	158	39280	1460, 31
607 2	4	2022	14909	19	58	2022447953	GN104210 70	1	3	12/04/2022 16:50:03	13/04/2022 02:19:03	Interna-Não programada-Meio ambiente- Árvore ou Vegetação	13800	56	39280	531,0 7
607 2	4	2022	15740	6	420	2022447956	AP113295 34	1	3	12/04/2022 16:19:12	12/04/2022 17:45:00	Interna-Não programada-Meio ambiente- Descarga Atmosférica	220	24	51175	34,32
607 2	4	2022	15740	6	420	2022447956	AP113295 34	1	3	12/04/2022 16:19:12	12/04/2022 20:04:00	Interna-Não programada-Meio ambiente- Descarga Atmosférica	220	27	51175	101,1 6
607 2	4	2022	14977	2	316	2022447958	JA2102741 5	1	3	12/04/2022 17:00:16	12/04/2022 21:01:00	Interna-Não programada-Meio ambiente- Vento	220	1	6320	4,01
607 2	4	2022	14977	2	316	2022447965	SF1221180 7	1	3	12/04/2022 17:01:44	12/04/2022 19:43:00	Interna-Não programada-Meio ambiente- Vento	13800	4	6320	10,75
607 2	4	2022	14859	1	454	2022447968	LA110971 97	1	3	12/04/2022 16:28:26	12/04/2022 18:07:00	Interna-Não programada-Meio ambiente- Descarga Atmosférica	220	15	27457	24,64
607 2	4	2022	16479	3	386	2022447969	10009547 507	1	3	12/04/2022 14:31:37	12/04/2022 20:33:00	Interna-Não programada-Meio ambiente- Vento	220	1	54680	6,02
607 2	4	2022	15734	1	394	2022447973	KR213308 68	1	3	12/04/2022 17:02:34	12/04/2022 19:40:00	Interna-Não programada-Meio ambiente- Vento	220	1	2548	2,62
607 2	4	2022	15741	17	420	2022447989	AP111703 54	1	3	12/04/2022 17:01:06	12/04/2022 19:28:00	Interna-Não programada-Meio ambiente- Vento	220	93	85637	227,7 0

607 2	4	2022	15729	8	245	2022447990	RV122606 60	1	3	12/04/2022 16:58:53	12/04/2022 18:41:00	Interna-Não programada-Meio ambiente- Descarga Atmosférica	13800	4	15333	6,81
607 2	4	2022	15734	1	186	2022447992	LZ2114626 9	1	3	12/04/2022 17:04:40	13/04/2022 02:13:00	Interna-Não programada-Meio ambiente- Vento	220	1	2548	9,14
607 2	4	2022	14879	2	27	2022447999	CA120752 33	1	3	12/04/2022 17:05:27	12/04/2022 20:25:00	Interna-Não programada-Meio ambiente- Árvore ou Vegetação	13800	4	29065	13,30
607 2	4	2022	14961	32	325	2022448007	PI1208557 1	1	3	12/04/2022 17:02:25	12/04/2022 21:31:00	Interna-Não programada-Meio ambiente- Vento	34500	48	40888	214,8 7
607 2	4	2022	16479	8	386	2022448010	LZ2108359 4	1	3	12/04/2022 17:06:29	13/04/2022 14:13:00	Interna-Não programada-Meio ambiente- Vento	220	1	54680	21,11
607 2	4	2022	14863	11	5	2022448014	AN122212 72	1	3	12/04/2022 16:51:54	12/04/2022 22:04:00	Interna-Não programada-Meio ambiente- Descarga Atmosférica	13800	109	86577	566,9 8
607 2	4	2022	14924	30	88	2022448021	IB2117254 5	1	3	12/04/2022 17:08:43	12/04/2022 20:42:00	Interna-Não programada-Meio ambiente- Descarga Atmosférica	220	1	10096	3,55
607 2	4	2022	14980	2	171	2022448022	SM120000 68	1	3	12/04/2022 17:09:01	13/04/2022 14:44:00	Interna-Não programada-Meio ambiente- Vento	13800	1	13565	21,58
607 2	4	2022	14934	1	144	2022448026	JT2100020 3	1	3	12/04/2022 17:09:22	13/04/2022 09:13:00	Interna-Não programada-Meio ambiente- Descarga Atmosférica	220	1	7180	16,06
607 2	4	2022	14860	3	588	2022448027	Z2101997 79	1	3	12/04/2022 17:09:44	12/04/2022 19:16:00	Interna-Não programada-Meio ambiente- Vento	220	1	28025	2,10
607 2	4	2022	14942	5	233	2022448030	GN111621 94	1	3	12/04/2022 17:06:23	12/04/2022 18:24:00	Interna-Não programada-Meio ambiente- Descarga Atmosférica	220	180	53810	232,8 5
607 2	4	2022	14889	2	89	2022448032	CY210003 20	1	3	12/04/2022 17:11:00	12/04/2022 23:51:00	Interna-Não programada-Meio ambiente- Vento	220	1	20830	6,67
607 2	4	2022	14862	1	20	2022448040	AA211293 33	1	3	12/04/2022 17:12:14	13/04/2022 09:09:00	Interna-Não programada-Meio ambiente- Vento	220	2	24180	31,89
607 2	4	2022	14951	31	137	2022448041	PB122519 70	1	3	12/04/2022 17:12:22	12/04/2022 22:05:00	Interna-Não programada-Meio ambiente- Vento	34500	1	15110	4,88
607 2	4	2022	14947	1	132	2022448056	NR112462 06	1	3	12/04/2022 17:08:16	13/04/2022 02:11:00	Interna-Não programada-Meio ambiente- Árvore ou Vegetação	220	22	13766	199,0 0
607 2	4	2022	14923	1	369	2022448058	FN120607 10	1	3	12/04/2022 17:13:53	12/04/2022 19:22:00	Interna-Não programada-Meio ambiente- Descarga Atmosférica	13800	51	33126	108,9 0
607 2	4	2022	14889	2	54	2022448060	GD121276 85	1	3	12/04/2022 17:14:09	12/04/2022 22:40:28	Interna-Não programada-Meio ambiente- Vento	13800	8	20830	43,51
607 2	4	2022	14889	2	54	2022448060	GD121276 85	1	3	12/04/2022 17:14:09	12/04/2022 23:39:40	Interna-Não programada-Meio ambiente- Vento	13800	1	20830	6,43
607 2	4	2022	14889	2	54	2022448060	GD121276 85	1	3	12/04/2022 17:14:09	13/04/2022 11:39:53	Interna-Não programada-Meio ambiente- Vento	13800	5	20830	92,14
607 2	4	2022	14889	2	54	2022448060	GD121276 85	1	3	12/04/2022 17:14:09	13/04/2022 13:40:09	Interna-Não programada-Meio ambiente- Vento	13800	3	20830	61,30
607 2	4	2022	14889	2	54	2022448060	GD121276 85	1	3	12/04/2022 17:14:09	14/04/2022 17:22:25	Interna-Não programada-Meio ambiente- Vento	13800	3	20830	144,4 1
607 2	4	2022	14889	2	54	2022448060	GD121276 85	1	3	12/04/2022 19:26:01	12/04/2022 23:39:40	Interna-Não programada-Meio ambiente- Vento	13800	1	20830	4,23
607 2	4	2022	14889	2	54	2022448060	GD121276 85	1	3	14/04/2022 16:33:06	14/04/2022 17:22:25	Interna-Não programada-Meio ambiente- Vento	13800	7	20830	5,75
607 2	4	2022	14962	2	151	2022448065	PK320460 09	1	3	12/04/2022 17:14:43	12/04/2022 22:36:00	Interna-Não programada-Meio ambiente- Descarga Atmosférica	13800	1	15175	5,35
607 2	4	2022	14943	1	197	2022448083	IH1120250 6	1	3	12/04/2022 14:48:26	12/04/2022 23:35:00	Interna-Não programada-Meio ambiente- Vento	220	4	14236	35,10
607 2	4	2022	14863	6	5	2022448084	AA184415 68TS	1	3	12/04/2022 16:33:13	13/04/2022 13:01:40	Interna-Não programada-Meio ambiente- Vento	13800	45	86577	921,3 4
607 2	4	2022	14959	31	556	2022448088	CP122439 36	1	3	12/04/2022 17:18:58	12/04/2022 22:22:00	Interna-Não programada-Meio ambiente- Descarga Atmosférica	34500	1	5686	5,05
607 2	4	2022	14864	1	344	2022448092	AP111706 46	1	3	12/04/2022 16:35:21	12/04/2022 22:16:07	Interna-Não programada-Meio ambiente- Vento	220	8	31407	45,44

607 2	4	2022	16491	2	300	2022448099	TV111940 34	1	3	12/04/2022 16:31:59	12/04/2022 19:33:00	Interna-Não programada-Meio ambiente- Descarga Atmosférica	220	150	17610	452,5 4
607 2	4	2022	14943	3	197	2022448104	IH1239747 3	1	3	12/04/2022 15:59:46	12/04/2022 22:18:00	Interna-Não programada-Meio ambiente- Descarga Atmosférica	13800	7	14236	44,13
607 2	4	2022	14907	6	58	2022448107	SW210601 47	1	3	12/04/2022 17:23:44	13/04/2022 01:07:00	Interna-Não programada-Meio ambiente- Descarga Atmosférica	220	1	45116	7,72
607 2	4	2022	14938	1	134	2022448113	NB184499 19TS	1	3	12/04/2022 17:24:27	12/04/2022 20:00:00	Interna-Não programada-Meio ambiente- Descarga Atmosférica	13800	41	13767	106,2 9
607 2	4	2022	14973	2	163	2022448114	RB111406 93	1	3	12/04/2022 13:55:40	12/04/2022 19:58:00	Interna-Não programada-Meio ambiente- Vento	220	80	12025	483,1 1
607 2	4	2022	15737	12	59	2022448115	10934601	1	3	12/04/2022 17:24:32	13/04/2022 12:32:00	Interna-Não programada-Meio ambiente- Vento	220	1	19093	19,12
607 2	4	2022	15734	1	186	2022448120	KR111837 32	1	3	12/04/2022 17:25:05	13/04/2022 11:00:00	Interna-Não programada-Meio ambiente- Descarga Atmosférica	220	1	2548	17,58
607 2	4	2022	14924	32	88	2022448122	IB1240455 2	1	3	12/04/2022 17:22:23	12/04/2022 19:25:00	Interna-Não programada-Meio ambiente- Descarga Atmosférica	34500	9	10096	18,39
607 2	4	2022	14924	2	306	2022448135	IC1115461 5	1	3	12/04/2022 17:00:52	12/04/2022 19:54:00	Interna-Não programada-Meio ambiente- Descarga Atmosférica	220	193	10096	556,9 1
607 2	4	2022	14964	2	156	2022448139	80073876	1	3	12/04/2022 17:27:55	12/04/2022 22:42:00	Interna-Não programada-Meio ambiente- Vento	220	1	27548	5,23
607 2	4	2022	14987	2	236	2022448144	SV211037 53	1	3	12/04/2022 17:28:35	12/04/2022 23:35:00	Interna-Não programada-Meio ambiente- Vento	220	3	17593	18,32
607 2	4	2022	14906	1	56	2022448147	GE213933 43	1	3	12/04/2022 17:29:01	13/04/2022 01:00:40	Interna-Não programada-Meio ambiente- Descarga Atmosférica	220	2	31757	15,05
607 2	4	2022	14980	1	495	2022448152	LC1127022 5	1	3	12/04/2022 17:29:25	12/04/2022 23:01:00	Interna-Não programada-Meio ambiente- Descarga Atmosférica	220	1	13565	5,53
607 2	4	2022	14905	2	362	2022448158	BA212568 60	1	3	12/04/2022 17:31:25	13/04/2022 10:56:00	Interna-Não programada-Meio ambiente- Descarga Atmosférica	220	1	5458	17,41
607 2	4	2022	15733	2	43	2022448162	KR213319 57	1	3	12/04/2022 17:32:25	13/04/2022 05:38:00	Interna-Não programada-Meio ambiente- Descarga Atmosférica	220	1	17572	12,09
607 2	4	2022	14905	1	184	2022448164	PV121020 18	1	3	12/04/2022 16:12:13	12/04/2022 22:42:00	Interna-Não programada-Meio ambiente- Vento	13800	4	5458	25,99
607 2	4	2022	14963	2	152	2022448166	10004268 367	1	3	12/04/2022 17:32:47	13/04/2022 10:11:00	Interna-Não programada-Meio ambiente- Vento	220	1	27440	16,64
607 2	4	2022	14865	2	307	2022448168	AC213046 99	1	3	12/04/2022 17:32:52	13/04/2022 11:36:00	Interna-Não programada-Meio ambiente- Vento	220	1	17760	18,05
607 2	4	2022	15740	5	420	2022448169	AP112036 12	1	3	12/04/2022 17:28:15	13/04/2022 04:29:00	Interna-Não programada-Meio ambiente- Árvore ou Vegetação	220	77	51175	847,9 6
607 2	4	2022	14890	3	34	2022448175	19900238 03	1	3	12/04/2022 17:33:35	13/04/2022 07:07:00	Interna-Não programada-Meio ambiente- Vento	220	1	47341	13,56
607 2	4	2022	14940	2	541	2022448176	SN213052 10	1	3	12/04/2022 17:33:35	12/04/2022 21:43:00	Interna-Não programada-Meio ambiente- Vento	220	2	108122	8,31
607 2	4	2022	14909	13	58	2022448177	GN110028 92	1	3	12/04/2022 17:07:21	13/04/2022 05:51:00	Interna-Não programada-Meio ambiente- Vento	220	69	39280	878,2 0
607 2	4	2022	14906	3	56	2022448180	55019235 9	1	3	12/04/2022 17:35:11	12/04/2022 20:40:28	Interna-Não programada-Meio ambiente- Vento	220	1	31757	3,09
607 2	4	2022	14956	2	242	2022448181	PW211374 72	1	3	12/04/2022 17:35:16	13/04/2022 12:14:00	Interna-Não programada-Meio ambiente- Descarga Atmosférica	220	3	32825	55,94
607 2	4	2022	15740	6	420	2022448182	AP113838 68	1	3	12/04/2022 17:25:49	12/04/2022 18:08:00	Interna-Não programada-Meio ambiente- Descarga Atmosférica	220	92	51175	64,68
607 2	4	2022	14863	12	5	2022448183	20173945	1	3	12/04/2022 17:35:53	13/04/2022 01:03:00	Interna-Não programada-Meio ambiente- Vento	220	1	86577	7,45
607 2	4	2022	14886	2	326	2022448184	UR120000 54RE	1	3	12/04/2022 17:21:11	12/04/2022 19:06:00	Interna-Não programada-Meio ambiente- Descarga Atmosférica	13800	64	5503	111,8 0
607 2	4	2022	14887	34	584	2022448185	CM124203 90	1	3	12/04/2022 17:29:07	12/04/2022 21:05:00	Interna-Não programada-Meio ambiente- Descarga Atmosférica	34500	21	3620	75,56

607 2	4	2022	15744	4	103	2022448188	JT1206314 1	1	3	12/04/2022 16:41:57	12/04/2022 22:28:00	Interna-Não programada-Meio ambiente- Vento	13800	12	24416	69,21
607 2	4	2022	14906	1	56	2022448190	10012050 138	1	3	12/04/2022 17:38:33	12/04/2022 21:03:32	Interna-Não programada-Meio ambiente- Vento	220	1	31757	3,42
607 2	4	2022	16494	1	583	2022448192	NO111976 29	1	3	12/04/2022 17:33:14	12/04/2022 23:11:00	Interna-Não programada-Meio ambiente- Vento	220	55	17417	309,6 2
607 2	4	2022	15732	1	303	2022448194	BO104008 01	1	3	12/04/2022 17:37:38	13/04/2022 02:40:41	Interna-Não programada-Meio ambiente- Vento	13800	79	15674	715,0 2
607 2	4	2022	14964	1	486	2022448197	QI2111641 5	1	3	12/04/2022 17:40:14	13/04/2022 15:51:00	Interna-Não programada-Meio ambiente- Vento	220	1	27548	22,18
607 2	4	2022	15751	14	59	2022448199	10032000 039	1	3	12/04/2022 17:40:31	13/04/2022 11:51:00	Interna-Não programada-Meio ambiente- Vento	220	1	18490	18,17
607 2	4	2022	14963	2	414	2022448204	PO210941 16	1	3	12/04/2022 17:42:14	13/04/2022 09:51:00	Interna-Não programada-Meio ambiente- Vento	220	1	27440	16,15
607 2	4	2022	15744	2	103	2022448205	29028908 7	1	3	12/04/2022 17:42:18	13/04/2022 07:58:00	Interna-Não programada-Meio ambiente- Vento	220	1	24416	14,26
607 2	4	2022	14981	7	498	2022448210	SW120021 56	1	3	12/04/2022 17:33:47	12/04/2022 20:52:00	Interna-Não programada-Meio ambiente- Descarga Atmosférica	13800	4	55061	13,21
607 2	4	2022	14929	1	93	2022448218	IK2130831 5	1	3	12/04/2022 17:46:11	13/04/2022 01:42:00	Interna-Não programada-Meio ambiente- Vento	220	1	19097	7,93
607 2	4	2022	14920	2	304	2022448220	SR113232 58	1	3	12/04/2022 17:38:36	12/04/2022 18:30:00	Interna-Não programada-Meio ambiente- Vento	220	12	14622	10,28
607 2	4	2022	14981	9	498	2022448223	SW120253 77	1	3	12/04/2022 17:12:01	13/04/2022 07:40:14	Interna-Não programada-Meio ambiente- Descarga Atmosférica	13800	4	55061	57,88
607 2	4	2022	14904	1	52	2022448224	BF112576 96	1	3	12/04/2022 17:47:20	12/04/2022 21:43:00	Interna-Não programada-Meio ambiente- Vento	220	110	11724	432,0 6
607 2	4	2022	14879	2	27	2022448228	CA104093 34	1	3	12/04/2022 17:35:49	12/04/2022 19:05:08	Interna-Não programada-Meio ambiente- Vento	13800	245	29065	364,7 1
607 2	4	2022	14879	2	27	2022448228	CA104093 34	1	3	12/04/2022 17:35:49	12/04/2022 21:04:26	Interna-Não programada-Meio ambiente- Vento	13800	41	29065	142,5 5
607 2	4	2022	14879	2	27	2022448228	CA104093 34	1	3	12/04/2022 17:35:49	13/04/2022 02:04:42	Interna-Não programada-Meio ambiente- Vento	13800	81	29065	686,9 9
607 2	4	2022	14974	31	166	2022448230	SH122795 42	1	3	12/04/2022 16:46:58	12/04/2022 20:17:00	Interna-Não programada-Meio ambiente- Vento	34500	12	2040	42,01
607 2	4	2022	14943	31	197	2022448233	CJ1244283 1	1	3	12/04/2022 15:46:38	13/04/2022 08:47:00	Interna-Não programada-Meio ambiente- Descarga Atmosférica	34500	7	14236	119,0 4
607 2	4	2022	14973	2	163	2022448234	78004388 1	1	3	12/04/2022 17:48:29	13/04/2022 08:00:00	Interna-Não programada-Meio ambiente- Vento	220	1	12025	14,19
607 2	4	2022	15748	33	148	2022448235	PR213334 84	1	3	12/04/2022 17:48:29	13/04/2022 00:46:00	Interna-Não programada-Meio ambiente- Descarga Atmosférica	220	1	11735	6,96
607 2	4	2022	14989	2	80	2022448243	IN2102973 0	1	3	12/04/2022 17:49:18	12/04/2022 20:06:00	Interna-Não programada-Meio ambiente- Vento	220	1	24160	2,28
607 2	4	2022	16485	1	576	2022448245	10013202 233	1	3	12/04/2022 17:49:44	13/04/2022 04:01:00	Interna-Não programada-Meio ambiente- Vento	220	1	5151	10,19
607 2	4	2022	15740	6	420	2022448256	AP113295 34	1	3	12/04/2022 17:45:00	12/04/2022 20:04:00	Interna-Não programada-Meio ambiente- Vento	220	51	51175	118,1 5
607 2	4	2022	14920	1	304	2022448259	SR210992 81	1	3	12/04/2022 17:52:43	12/04/2022 19:53:00	Interna-Não programada-Meio ambiente- Vento	220	1	14622	2,00
607 2	4	2022	14860	2	198	2022448260	AX120618 53	1	3	12/04/2022 17:48:45	12/04/2022 19:41:00	Interna-Não programada-Meio ambiente- Vento	13800	6	28025	11,23
607 2	4	2022	14908	12	58	2022448263	GN110007 36	1	3	12/04/2022 17:12:08	13/04/2022 09:53:00	Interna-Não programada-Meio ambiente- Vento	220	98	44659	1634, 75
607 2	4	2022	15734	36	347	2022448273	10009569 942	1	3	12/04/2022 17:55:09	13/04/2022 12:06:00	Interna-Não programada-Meio ambiente- Vento	220	1	2548	18,18
607 2	4	2022	15731	1	36	2022448275	GN120984 25	1	3	12/04/2022 15:53:36	12/04/2022 21:04:42	Interna-Não programada-Meio ambiente- Descarga Atmosférica	13800	37	4566	191,8 4

607 2	4	2022	15731	1	36	2022448275	GN120984 25	1	3	12/04/2022 15:53:36	13/04/2022 03:55:00	Interna-Não programada-Meio ambiente- Descarga Atmosférica	13800	14	4566	168,3 3
607 2	4	2022	15731	1	36	2022448275	GN120984 25	1	3	12/04/2022 15:53:36	13/04/2022 04:26:17	Interna-Não programada-Meio ambiente- Descarga Atmosférica	13800	2	4566	25,09
607 2	4	2022	15731	1	36	2022448275	GN120984 25	1	3	12/04/2022 15:53:36	13/04/2022 10:15:00	Interna-Não programada-Meio ambiente- Descarga Atmosférica	13800	1	4566	18,36
607 2	4	2022	15731	1	36	2022448275	GN120984 25	1	3	12/04/2022 15:53:36	13/04/2022 13:53:00	Interna-Não programada-Meio ambiente- Descarga Atmosférica	13800	62	4566	1363, 38
607 2	4	2022	14979	3	202	2022448281	SL1115905 4	1	3	12/04/2022 17:48:32	12/04/2022 20:10:00	Interna-Não programada-Meio ambiente- Descarga Atmosférica	220	165	17441	389,0 3
607 2	4	2022	14865	1	9	2022448286	10018704 377	1	3	12/04/2022 17:57:22	13/04/2022 08:14:00	Interna-Não programada-Meio ambiente- Vento	220	1	17760	14,28
607 2	4	2022	14937	8	237	2022448287	20819687	1	3	12/04/2022 17:57:25	12/04/2022 21:10:00	Interna-Não programada-Meio ambiente- Vento	220	1	33588	3,21
607 2	4	2022	14911	31	71	2022448295	FC122744 21	1	3	12/04/2022 17:55:44	12/04/2022 20:47:00	Interna-Não programada-Meio ambiente- Descarga Atmosférica	34500	9	15011	25,69
607 2	4	2022	15732	2	303	2022448299	LB1841512 9TS	1	3	12/04/2022 17:16:26	13/04/2022 04:41:00	Interna-Não programada-Meio ambiente- Descarga Atmosférica	13800	15	15674	171,1 4
607 2	4	2022	14953	1	19	2022448300	JD1100003 5	1	3	12/04/2022 17:58:33	12/04/2022 20:10:00	Interna-Não programada-Meio ambiente- Vento	220	115	20665	251,9 5
607 2	4	2022	15739	12	62	2022448317	GN120011 13	1	3	12/04/2022 18:04:48	12/04/2022 19:32:00	Interna-Não programada-Meio ambiente- Vento	13800	4	46238	5,81
607 2	4	2022	15741	12	420	2022448323	20036133 8	1	3	12/04/2022 18:06:35	13/04/2022 00:28:00	Interna-Não programada-Meio ambiente- Vento	220	1	85637	6,36
607 2	4	2022	14861	2	345	2022448327	BG120663 22	1	3	12/04/2022 15:04:26	13/04/2022 10:19:00	Interna-Não programada-Meio ambiente- Vento	13800	15	5021	288,6 4
607 2	4	2022	14963	2	152	2022448329	PO212868 82	1	3	12/04/2022 18:07:49	13/04/2022 10:03:00	Interna-Não programada-Meio ambiente- Vento	220	1	27440	15,92
607 2	4	2022	15731	1	36	2022448332	AP120002 08	1	3	12/04/2022 17:07:03	13/04/2022 08:23:00	Interna-Não programada-Meio ambiente- Vento	13800	17	4566	259,5 2
607 2	4	2022	14979	3	202	2022448333	SL3104962 3	1	3	12/04/2022 18:08:15	13/04/2022 18:13:00	Interna-Não programada-Meio ambiente- Descarga Atmosférica	220	1	17441	24,08
607 2	4	2022	14886	2	326	2022448338	CR211976 04	1	3	12/04/2022 18:08:41	13/04/2022 09:08:16	Interna-Não programada-Meio ambiente- Vento	220	4	5503	59,97
607 2	4	2022	16491	1	17	2022448349	AI1203216 3	1	3	12/04/2022 18:08:48	12/04/2022 21:44:00	Interna-Não programada-Meio ambiente- Descarga Atmosférica	13800	6	17610	21,52
607 2	4	2022	14939	1	112	2022448356	10034033 163	1	3	12/04/2022 18:11:29	12/04/2022 23:52:00	Interna-Não programada-Meio ambiente- Vento	220	1	13788	5,68
607 2	4	2022	14892	1	37	2022448359	CZ210765 17	1	3	12/04/2022 18:11:57	13/04/2022 18:42:00	Interna-Não programada-Meio ambiente- Vento	220	1	3945	24,50
607 2	4	2022	15741	16	420	2022448360	AP110705 31	1	3	12/04/2022 17:59:34	12/04/2022 19:39:00	Interna-Não programada-Meio ambiente- Vento	220	137	85637	227,0 4
607 2	4	2022	14879	1	29	2022448362	CA210115 57	1	3	12/04/2022 18:12:11	12/04/2022 23:03:00	Interna-Não programada-Meio ambiente- Descarga Atmosférica	220	1	29065	4,85
607 2	4	2022	14940	3	38	2022448364	26800052 29	1	3	12/04/2022 18:12:18	13/04/2022 02:46:00	Interna-Não programada-Meio ambiente- Vento	220	1	108122	8,56
607 2	4	2022	14872	15	60	2022448365	GN111676 95	1	3	12/04/2022 16:02:02	12/04/2022 22:31:00	Interna-Não programada-Meio ambiente- Árvore ou Vegetação	220	86	39844	557,5 2
607 2	4	2022	14856	8	240	2022448376	GN120000 07	1	3	12/04/2022 18:10:09	12/04/2022 20:16:58	Interna-Não programada-Meio ambiente- Árvore ou Vegetação	13800	445	18496	940,5 6
607 2	4	2022	14946	1	393	2022448384	AN122581 69	1	3	12/04/2022 18:14:17	13/04/2022 07:39:00	Interna-Não programada-Meio ambiente- Vento	13800	3	10855	40,24
607 2	4	2022	14977	1	474	2022448392	SF1206603 6	1	3	12/04/2022 17:11:37	12/04/2022 21:42:00	Interna-Não programada-Meio ambiente- Vento	13800	12	6320	54,08
607 2	4	2022	15737	4	59	2022448400	GN104067 00	1	3	12/04/2022 18:08:04	13/04/2022 09:03:53	Interna-Não programada-Meio ambiente- Vento	13800	809	19093	12078 ,59

607 2	4	2022	15737	4	59	2022448400	GN104067 00	1	3	12/04/2022 22:46:46	12/04/2022 22:51:46	Interna-Não programada-Meio ambiente- Vento	13800	5	19093	0,42
607 2	4	2022	14985	31	180	2022448409	NQ122435 53	1	3	12/04/2022 17:25:27	13/04/2022 08:53:00	Interna-Não programada-Meio ambiente- Vento	34500	7	24112	108,2 1
607 2	4	2022	15740	4	420	2022448412	20038242 1	1	3	12/04/2022 18:17:33	12/04/2022 21:59:00	Interna-Não programada-Meio ambiente- Vento	220	1	51175	3,69
607 2	4	2022	16474	14	61	2022448415	GN120006 03	1	3	12/04/2022 18:10:53	13/04/2022 01:07:20	Interna-Não programada-Meio ambiente- Vento	13800	407	18053	2824, 92
607 2	4	2022	16474	14	61	2022448415	GN120006 03	1	3	12/04/2022 18:10:53	13/04/2022 12:12:00	Interna-Não programada-Meio ambiente- Vento	13800	1	18053	18,02
607 2	4	2022	16490	2	59	2022448417	GN120027 95	1	3	12/04/2022 18:10:53	13/04/2022 02:50:13	Interna-Não programada-Meio ambiente- Árvore ou Vegetação	13800	414	21434	3583, 40
607 2	4	2022	14905	31	184	2022448418	10026112 440	1	3	12/04/2022 18:17:58	12/04/2022 20:34:00	Interna-Não programada-Meio ambiente- Vento	220	1	5458	2,27
607 2	4	2022	15751	13	59	2022448426	GN123380 47	1	3	12/04/2022 18:13:08	12/04/2022 23:39:17	Interna-Não programada-Meio ambiente- Árvore ou Vegetação	13800	700	18490	3805, 08
607 2	4	2022	15751	13	59	2022448426	GN123380 47	1	3	12/04/2022 18:13:08	13/04/2022 00:31:50	Interna-Não programada-Meio ambiente- Árvore ou Vegetação	13800	104	18490	656,4 1
607 2	4	2022	15749	31	173	2022448430	MQ21410 868	1	3	12/04/2022 18:19:15	13/04/2022 11:09:00	Interna-Não programada-Meio ambiente- Vento	220	1	14773	16,83
607 2	4	2022	14894	4	204	2022448432	AA122977 23	1	3	12/04/2022 18:19:22	13/04/2022 02:07:00	Interna-Não programada-Meio ambiente- Descarga Atmosférica	13800	2	18250	15,59
607 2	4	2022	14855	6	240	2022448440	GN110002 30	1	3	12/04/2022 18:16:09	13/04/2022 09:52:00	Interna-Não programada-Meio ambiente- Árvore ou Vegetação	220	4	22482	62,39
607 2	4	2022	14855	6	240	2022448440	GN110002 30	1	3	12/04/2022 18:16:09	13/04/2022 10:39:00	Interna-Não programada-Meio ambiente- Árvore ou Vegetação	220	66	22482	1081, 13
607 2	4	2022	15733	32	347	2022448441	KR123232 60	1	3	12/04/2022 13:53:26	13/04/2022 01:55:00	Interna-Não programada-Meio ambiente- Vento	34500	8	17572	96,21
607 2	4	2022	14905	31	184	2022448443	PV121150 31	1	3	12/04/2022 16:58:25	12/04/2022 22:02:00	Interna-Não programada-Meio ambiente- Descarga Atmosférica	34500	21	5458	106,2 5
607 2	4	2022	14940	8	386	2022448449	10001582 516	1	3	12/04/2022 18:21:22	13/04/2022 08:54:00	Interna-Não programada-Meio ambiente- Vento	220	1	108122	14,54
607 2	4	2022	16490	1	59	2022448454	GN110633 03	1	3	12/04/2022 18:13:38	13/04/2022 04:27:00	Interna-Não programada-Meio ambiente- Descarga Atmosférica	220	93	21434	950,7 2
607 2	4	2022	16491	1	335	2022448456	CO212169 64	1	3	12/04/2022 18:22:10	13/04/2022 08:32:00	Interna-Não programada-Meio ambiente- Descarga Atmosférica	220	2	17610	28,33
607 2	4	2022	15751	13	59	2022448458	GN110004 17	1	3	12/04/2022 18:15:35	13/04/2022 04:44:00	Interna-Não programada-Meio ambiente- Vento	220	84	18490	879,7 8
607 2	4	2022	14989	2	80	2022448460	IX2101374 4	1	3	12/04/2022 18:22:52	12/04/2022 22:58:00	Interna-Não programada-Meio ambiente- Vento	220	1	24160	4,59
607 2	4	2022	14962	1	151	2022448463	MI120197 52	1	3	12/04/2022 17:32:15	13/04/2022 07:45:00	Interna-Não programada-Meio ambiente- Vento	13800	5	15175	71,06
607 2	4	2022	14961	1	190	2022448468	PI1221835 6LD	1	3	12/04/2022 17:46:37	12/04/2022 22:45:00	Interna-Não programada-Meio ambiente- Vento	13800	29	40888	144,2 2
607 2	4	2022	14905	2	196	2022448471	GE121944 69	1	3	12/04/2022 13:53:25	12/04/2022 19:47:00	Interna-Não programada-Meio ambiente- Descarga Atmosférica	13800	3	5458	17,68
607 2	4	2022	14860	2	198	2022448475	AX310618 65	1	3	12/04/2022 18:24:48	13/04/2022 01:07:00	Interna-Não programada-Meio ambiente- Vento	220	1	28025	6,70
607 2	4	2022	14940	2	38	2022448487	DH123706 09	1	3	12/04/2022 16:50:22	12/04/2022 21:09:00	Interna-Não programada-Meio ambiente- Vento	13800	21	108122	90,52
607 2	4	2022	16491	1	348	2022448491	23300123 61	1	3	12/04/2022 18:27:12	13/04/2022 11:14:00	Interna-Não programada-Meio ambiente- Vento	220	1	17610	16,78
607 2	4	2022	14865	2	307	2022448494	DN122599 54	1	3	12/04/2022 17:03:15	13/04/2022 07:29:00	Interna-Não programada-Meio ambiente- Descarga Atmosférica	13800	3	17760	43,29
607 2	4	2022	14946	1	312	2022448500	OV121150 17	1	3	12/04/2022 17:47:51	12/04/2022 22:04:00	Interna-Não programada-Meio ambiente- Descarga Atmosférica	13800	11	10855	46,96

607 2	4	2022	14953	4	330	2022448501	5900622 5	1	3	12/04/2022 18:29:06	12/04/2022 20:49:00	Interna-Não programada-Meio ambiente- Vento	220	1	20665	2,33
607 2	4	2022	14961	2	190	2022448503	29600949 49	1	3	12/04/2022 18:29:10	12/04/2022 22:40:06	Interna-Não programada-Meio ambiente- Vento	220	1	40888	4,18
607 2	4	2022	15734	1	186	2022448505	LZ2122858 3	1	3	12/04/2022 18:29:18	13/04/2022 00:36:00	Interna-Não programada-Meio ambiente- Vento	220	1	2548	6,11
607 2	4	2022	15751	13	59	2022448508	GN110021 88	1	3	12/04/2022 18:25:34	13/04/2022 13:54:00	Interna-Não programada-Meio ambiente- Vento	220	132	18490	2570, 55
607 2	4	2022	16492	10	3	2022448511	10000435 293	1	3	12/04/2022 18:29:50	12/04/2022 21:41:00	Interna-Não programada-Meio ambiente- Vento	220	1	4836	3,19
607 2	4	2022	14930	4	374	2022448516	61002733 5	1	3	12/04/2022 18:30:54	12/04/2022 21:51:00	Interna-Não programada-Meio ambiente- Vento	220	1	54456	3,33
607 2	4	2022	14892	2	37	2022448517	CZ211385 57	1	3	12/04/2022 18:30:57	13/04/2022 09:53:00	Interna-Não programada-Meio ambiente- Árvore ou Vegetação	220	1	3945	15,37
607 2	4	2022	14949	1	136	2022448526	PO212221 27	1	3	12/04/2022 18:32:15	13/04/2022 00:23:00	Interna-Não programada-Meio ambiente- Vento	220	1	1840	5,85
607 2	4	2022	14931	3	98	2022448532	69017384 2	1	3	12/04/2022 18:32:35	12/04/2022 21:44:00	Interna-Não programada-Meio ambiente- Vento	220	1	19590	3,19
607 2	4	2022	14918	33	123	2022448539	PS2126463 3	1	3	12/04/2022 18:33:35	12/04/2022 21:04:00	Interna-Não programada-Meio ambiente- Descarga Atmosférica	220	1	33652	2,51
607 2	4	2022	14964	31	156	2022448545	QI224919 1RE	1	3	12/04/2022 18:33:54	13/04/2022 05:36:00	Interna-Não programada-Meio ambiente- Vento	34500	45	27548	496,5 7
607 2	4	2022	14962	2	151	2022448546	PK110933 65	1	3	12/04/2022 18:17:14	12/04/2022 20:48:00	Interna-Não programada-Meio ambiente- Vento	220	83	15175	208,5 6
607 2	4	2022	15751	13	59	2022448548	GN110004 07	1	3	12/04/2022 18:32:04	13/04/2022 00:41:00	Interna-Não programada-Meio ambiente- Vento	220	73	18490	448,8 7
607 2	4	2022	14904	32	283	2022448551	BF123491 23	1	3	12/04/2022 18:34:40	12/04/2022 23:56:00	Interna-Não programada-Meio ambiente- Vento	34500	1	11724	5,36
607 2	4	2022	14872	13	60	2022448552	GN120663 60	1	3	12/04/2022 18:31:01	12/04/2022 20:48:00	Interna-Não programada-Meio ambiente- Vento	13800	414	39844	945,1 9
607 2	4	2022	16475	5	453	2022448565	10792570	1	3	12/04/2022 18:35:24	13/04/2022 12:38:00	Interna-Não programada-Meio ambiente- Vento	220	1	49588	18,04
607 2	4	2022	15737	4	59	2022448566	GN110009 12	1	3	12/04/2022 18:34:55	14/04/2022 04:50:00	Interna-Não programada-Meio ambiente- Árvore ou Vegetação	220	78	19093	2671, 61
607 2	4	2022	14966	11	57	2022448578	AP110440 20	1	3	12/04/2022 18:34:49	12/04/2022 22:30:00	Interna-Não programada-Meio ambiente- Vento	220	106	31829	415,4 9
607 2	4	2022	14871	10	60	2022448579	11700828	1	3	12/04/2022 18:36:35	13/04/2022 00:42:32	Interna-Não programada-Meio ambiente- Vento	220	1	35248	6,10
607 2	4	2022	14936	4	237	2022448581	20597502	1	3	12/04/2022 18:36:56	12/04/2022 23:05:00	Interna-Não programada-Meio ambiente- Vento	220	1	40959	4,47
607 2	4	2022	14879	1	339	2022448582	JT2121449 4	1	3	12/04/2022 18:36:57	13/04/2022 12:59:00	Interna-Não programada-Meio ambiente- Descarga Atmosférica	220	1	29065	18,37
607 2	4	2022	15740	2	420	2022448597	20051097 6	1	3	12/04/2022 18:37:50	12/04/2022 21:30:00	Interna-Não programada-Meio ambiente- Vento	220	1	51175	2,87
607 2	4	2022	16490	1	59	2022448601	GN110021 83	1	3	12/04/2022 18:26:26	12/04/2022 23:43:00	Interna-Não programada-Meio ambiente- Vento	220	44	21434	232,1 5
607 2	4	2022	14907	2	58	2022448602	GN110025 57	1	3	12/04/2022 18:37:23	13/04/2022 02:18:00	Interna-Não programada-Meio ambiente- Descarga Atmosférica	220	77	45116	591,1 2
607 2	4	2022	15750	1	45	2022448603	CX212573 37	1	3	12/04/2022 18:38:11	13/04/2022 01:28:00	Interna-Não programada-Meio ambiente- Vento	220	1	6379	6,83
607 2	4	2022	16490	1	59	2022448605	GN110475 33	1	3	12/04/2022 18:33:48	13/04/2022 04:38:00	Interna-Não programada-Meio ambiente- Descarga Atmosférica	220	129	21434	1299, 03
607 2	4	2022	14978	32	216	2022448607	JL1225323 6	1	3	12/04/2022 18:38:47	13/04/2022 09:24:00	Interna-Não programada-Meio ambiente- Descarga Atmosférica	34500	5	8813	73,77
607 2	4	2022	15740	6	420	2022448610	AP113838 68	1	3	12/04/2022 18:22:52	12/04/2022 20:49:50	Interna-Não programada-Meio ambiente- Vento	220	144	51175	352,7 2

607 2	4	2022	16488	3	61	2022448617	GN110387 13	1	3	12/04/2022 18:34:33	13/04/2022 01:05:00	Interna-Não programada-Meio ambiente- Vento	220	113	39307	735,3 5
607 2	4	2022	16474	12	61	2022448628	GN110006 54	1	3	12/04/2022 18:39:50	13/04/2022 03:31:00	Interna-Não programada-Meio ambiente- Árvore ou Vegetação	220	101	18053	894,1 3
607 2	4	2022	14909	23	58	2022448635	GN111104 06	1	3	12/04/2022 17:46:18	13/04/2022 13:01:00	Interna-Não programada-Meio ambiente- Árvore ou Vegetação	220	95	39280	1828, 27
607 2	4	2022	15727	1	322	2022448636	BV213249 34	1	3	12/04/2022 18:41:08	12/04/2022 23:30:00	Interna-Não programada-Meio ambiente- Vento	220	1	12915	4,81
607 2	4	2022	15751	13	59	2022448642	GN120005 15	1	3	12/04/2022 18:18:57	12/04/2022 22:12:57	Interna-Não programada-Meio ambiente- Vento	13800	388	18490	1513, 20
607 2	4	2022	14865	1	9	2022448644	91004080 1	1	3	12/04/2022 18:42:03	12/04/2022 21:36:00	Interna-Não programada-Meio ambiente- Vento	220	1	17760	2,90
607 2	4	2022	14886	1	326	2022448646	20400209 07	1	3	12/04/2022 18:42:16	13/04/2022 22:39:00	Interna-Não programada-Meio ambiente- Vento	220	1	5503	27,95
607 2	4	2022	15728	1	397	2022448648	BV210604 54	1	3	12/04/2022 18:42:20	13/04/2022 11:51:00	Interna-Não programada-Meio ambiente- Vento	220	1	2437	17,14
607 2	4	2022	14863	2	580	2022448649	20271177	1	3	12/04/2022 18:42:23	13/04/2022 08:48:00	Interna-Não programada-Meio ambiente- Vento	220	1	86577	14,09
607 2	4	2022	14880	1	28	2022448651	IT1208856 0	1	3	12/04/2022 18:42:34	13/04/2022 10:10:00	Interna-Não programada-Meio ambiente- Vento	13800	5	5031	77,29
607 2	4	2022	14855	5	240	2022448652	GN110004 36	1	3	12/04/2022 18:28:16	13/04/2022 02:41:00	Interna-Não programada-Meio ambiente- Árvore ou Vegetação	220	41	22482	336,7 0
607 2	4	2022	14953	1	488	2022448654	PL3105994 3	1	3	12/04/2022 18:43:08	12/04/2022 22:32:00	Interna-Não programada-Meio ambiente- Vento	220	1	20665	3,81
607 2	4	2022	14907	6	58	2022448659	10006384 275	1	3	12/04/2022 18:43:37	12/04/2022 21:02:00	Interna-Não programada-Meio ambiente- Vento	220	1	45116	2,31
607 2	4	2022	14956	31	261	2022448661	MY123034 02	1	3	12/04/2022 18:41:53	12/04/2022 23:47:00	Interna-Não programada-Meio ambiente- Descarga Atmosférica	34500	2	32825	10,17
607 2	4	2022	14940	1	38	2022448669	LZ1116906 1	1	3	12/04/2022 18:40:24	12/04/2022 21:32:00	Interna-Não programada-Meio ambiente- Vento	220	56	108122	160,1 6
607 2	4	2022	14974	31	166	2022448673	BZ212072 22	1	3	12/04/2022 18:45:58	13/04/2022 00:56:00	Interna-Não programada-Meio ambiente- Descarga Atmosférica	220	1	2040	6,17
607 2	4	2022	14872	15	60	2022448679	GN110422 06	1	3	12/04/2022 18:44:23	13/04/2022 01:28:00	Interna-Não programada-Meio ambiente- Vento	220	130	39844	874,5 0
607 2	4	2022	14860	2	198	2022448683	AX113775 56	1	3	12/04/2022 18:27:36	12/04/2022 19:50:00	Interna-Não programada-Meio ambiente- Vento	220	52	28025	71,41
607 2	4	2022	14856	13	61	2022448688	GN120005 62	1	3	12/04/2022 18:14:30	12/04/2022 21:50:00	Interna-Não programada-Meio ambiente- Vento	13800	127	18496	456,1 4
607 2	4	2022	14944	4	124	2022448689	MR211604 93	1	3	12/04/2022 18:48:43	13/04/2022 09:42:00	Interna-Não programada-Meio ambiente- Árvore ou Vegetação	220	1	24330	14,89
607 2	4	2022	14875	1	590	2022448702	39900015 87	1	3	12/04/2022 18:51:23	12/04/2022 23:18:00	Interna-Não programada-Meio ambiente- Vento	220	1	5407	4,44
607 2	4	2022	16479	10	386	2022448704	28603442 21	1	3	12/04/2022 18:52:19	13/04/2022 10:57:00	Interna-Não programada-Meio ambiente- Vento	220	1	54680	16,08
607 2	4	2022	14929	1	93	2022448710	IK2123071 2	1	3	12/04/2022 18:53:04	13/04/2022 00:32:00	Interna-Não programada-Meio ambiente- Vento	220	1	19097	5,65
607 2	4	2022	14940	2	541	2022448720	SN123134 62	1	3	12/04/2022 17:59:23	12/04/2022 21:09:00	Interna-Não programada-Meio ambiente- Descarga Atmosférica	13800	8	108122	25,28
607 2	4	2022	15741	10	420	2022448723	AP112077 14	1	3	12/04/2022 18:53:50	12/04/2022 20:41:00	Interna-Não programada-Meio ambiente- Vento	220	286	85637	510,8 3
607 2	4	2022	14974	31	166	2022448726	BZ212133 30	1	3	12/04/2022 18:54:37	12/04/2022 23:35:00	Interna-Não programada-Meio ambiente- Descarga Atmosférica	220	1	2040	4,67
607 2	4	2022	14870	5	60	2022448728	GN110010 23	1	3	12/04/2022 18:43:17	12/04/2022 22:18:00	Interna-Não programada-Meio ambiente- Vento	220	158	39172	565,4 2
607 2	4	2022	15740	6	420	2022448733	20049708 0	1	3	12/04/2022 18:55:00	12/04/2022 21:37:00	Interna-Não programada-Meio ambiente- Vento	220	1	51175	2,70

607 2	4	2022	14977	1	316	2022448734	PG122979 35	1	3	12/04/2022 18:36:21	12/04/2022 23:18:00	Interna-Não programada-Meio ambiente- Descarga Atmosférica	13800	8	6320	37,55
607 2	4	2022	14857	16	240	2022448737	GN110005 92	1	3	12/04/2022 18:28:41	12/04/2022 22:17:00	Interna-Não programada-Meio ambiente- Vento	220	78	19465	296,8 1
607 2	4	2022	16474	14	61	2022448739	GN110022 30	1	3	12/04/2022 18:53:04	13/04/2022 00:07:00	Interna-Não programada-Meio ambiente- Vento	220	37	18053	193,5 9
607 2	4	2022	14864	1	344	2022448740	AP120020 38	1	3	12/04/2022 18:50:39	12/04/2022 20:52:37	Interna-Não programada-Meio ambiente- Vento	13800	353	31407	717,5 7
607 2	4	2022	14864	1	344	2022448740	AP120020 38	1	3	12/04/2022 18:50:39	12/04/2022 21:45:55	Interna-Não programada-Meio ambiente- Vento	13800	1	31407	2,92
607 2	4	2022	14959	1	556	2022448752	PH111578 88	1	3	12/04/2022 18:56:41	12/04/2022 20:43:00	Interna-Não programada-Meio ambiente- Vento	220	167	5686	295,9 1
607 2	4	2022	14954	32	346	2022448754	LZ1211294 2	1	3	12/04/2022 18:58:08	13/04/2022 08:52:00	Interna-Não programada-Meio ambiente- Descarga Atmosférica	34500	8	3367	111,1 8
607 2	4	2022	15731	3	36	2022448755	AP210025 02	1	3	12/04/2022 18:58:17	13/04/2022 10:01:00	Interna-Não programada-Meio ambiente- Árvore ou Vegetação	220	1	4566	15,05
607 2	4	2022	14970	4	160	2022448757	10035458 362	1	3	12/04/2022 18:58:22	12/04/2022 20:44:19	Interna-Não programada-Meio ambiente- Vento	220	1	30567	1,77
607 2	4	2022	16476	10	453	2022448758	14464044	1	3	12/04/2022 18:58:22	13/04/2022 12:50:00	Interna-Não programada-Meio ambiente- Vento	220	1	33656	17,86
607 2	4	2022	14978	33	216	2022448759	NQ121401 82	1	3	12/04/2022 13:01:13	13/04/2022 01:15:00	Interna-Não programada-Meio ambiente- Descarga Atmosférica	34500	64	8813	782,7 0
607 2	4	2022	15741	10	420	2022448760	20048508 8	1	3	12/04/2022 18:58:24	13/04/2022 03:59:00	Interna-Não programada-Meio ambiente- Vento	220	1	85637	9,01
607 2	4	2022	14863	5	580	2022448761	SV184306 46TS	1	3	12/04/2022 18:58:44	12/04/2022 23:23:00	Interna-Não programada-Meio ambiente- Vento	13800	42	86577	184,9 9
607 2	4	2022	14863	4	5	2022448761	SV184306 46TS	1	3	12/04/2022 18:58:44	12/04/2022 23:23:00	Interna-Não programada-Meio ambiente- Vento	13800	1	86577	4,40
607 2	4	2022	14936	5	237	2022448778	10003814 422	1	3	12/04/2022 19:02:06	12/04/2022 23:25:00	Interna-Não programada-Meio ambiente- Vento	220	1	40959	4,38
607 2	4	2022	16494	31	583	2022448780	NQ212545 39	1	3	12/04/2022 19:02:14	14/04/2022 19:00:00	Interna-Não programada-Meio ambiente- Vento	220	1	17417	47,96
607 2	4	2022	15733	2	43	2022448783	KR110734 69	1	3	12/04/2022 19:01:50	12/04/2022 21:33:48	Interna-Não programada-Meio ambiente- Descarga Atmosférica	220	141	17572	357,1 2
607 2	4	2022	16493	2	572	2022448785	GL212448 00	1	3	12/04/2022 19:02:33	12/04/2022 22:19:00	Interna-Não programada-Meio ambiente- Vento	220	1	16372	3,27
607 2	4	2022	14954	1	289	2022448788	KR112067 23	1	3	12/04/2022 18:57:24	12/04/2022 22:10:00	Interna-Não programada-Meio ambiente- Descarga Atmosférica	220	126	3367	404,4 6
607 2	4	2022	15737	15	59	2022448789	GN120004 01	1	3	12/04/2022 18:22:34	12/04/2022 22:14:00	Interna-Não programada-Meio ambiente- Descarga Atmosférica	13800	120	19093	462,8 7
607 2	4	2022	14956	6	581	2022448791	MY111502 98	1	3	12/04/2022 18:57:13	12/04/2022 21:27:00	Interna-Não programada-Meio ambiente- Vento	220	164	32825	409,4 1
607 2	4	2022	14864	4	344	2022448793	AP111677 59	1	3	12/04/2022 19:03:38	13/04/2022 01:22:12	Interna-Não programada-Meio ambiente- Vento	220	156	31407	984,2 7
607 2	4	2022	14940	1	389	2022448796	LZ2100052 5	1	3	12/04/2022 19:03:48	12/04/2022 23:36:00	Interna-Não programada-Meio ambiente- Vento	220	1	108122	4,54
607 2	4	2022	14908	9	58	2022448803	GN110000 69	1	3	12/04/2022 17:28:59	12/04/2022 20:50:00	Interna-Não programada-Meio ambiente- Vento	220	75	44659	251,2 7
607 2	4	2022	14870	3	60	2022448808	GN111893 19	1	3	12/04/2022 19:03:41	13/04/2022 01:48:00	Interna-Não programada-Meio ambiente- Vento	220	56	39172	377,3 6
607 2	4	2022	14934	2	407	2022448812	JT2132488 8	1	3	12/04/2022 19:06:19	12/04/2022 22:10:00	Interna-Não programada-Meio ambiente- Descarga Atmosférica	220	2	7180	6,12
607 2	4	2022	14908	12	58	2022448817	12201157	1	3	12/04/2022 19:07:11	13/04/2022 13:43:00	Interna-Não programada-Meio ambiente- Vento	220	1	44659	18,60
607 2	4	2022	14887	1	225	2022448818	CM120222 25RE	1	3	12/04/2022 19:07:27	12/04/2022 23:14:00	Interna-Não programada-Meio ambiente- Descarga Atmosférica	13800	8	3620	32,87

607 2	4	2022	14977	2	474	2022448821	SF1202152 1	1	3	12/04/2022 18:33:40	12/04/2022 22:47:00	Interna-Não programada-Meio ambiente- Vento	13800	5	6320	21,11
607 2	4	2022	14904	32	283	2022448823	BF213861 62	1	3	12/04/2022 19:08:11	13/04/2022 00:42:00	Interna-Não programada-Meio ambiente- Vento	220	1	11724	5,56
607 2	4	2022	14936	5	237	2022448825	AN120129 56	1	3	12/04/2022 18:07:03	12/04/2022 20:30:00	Interna-Não programada-Meio ambiente- Vento	13800	10	40959	23,82
607 2	4	2022	14924	32	88	2022448826	IB1221715 7	1	3	12/04/2022 19:08:36	13/04/2022 08:20:00	Interna-Não programada-Meio ambiente- Vento	34500	3	10096	39,57
607 2	4	2022	14988	1	181	2022448827	19700288 93	1	3	12/04/2022 19:08:37	12/04/2022 20:45:00	Interna-Não programada-Meio ambiente- Vento	220	1	4303	1,61
607 2	4	2022	14951	2	137	2022448834	PB121609 85	1	3	12/04/2022 19:10:00	13/04/2022 02:59:00	Interna-Não programada-Meio ambiente- Vento	13800	1	15110	7,82
607 2	4	2022	14906	3	56	2022448839	55014015 3	1	3	12/04/2022 19:10:32	12/04/2022 22:59:17	Interna-Não programada-Meio ambiente- Vento	220	1	31757	3,81
607 2	4	2022	15750	1	45	2022448840	24900214 55	1	3	12/04/2022 19:10:32	13/04/2022 07:49:00	Interna-Não programada-Meio ambiente- Vento	220	1	6379	12,64
607 2	4	2022	15740	4	420	2022448841	10032324 900	1	3	12/04/2022 19:10:55	13/04/2022 02:19:00	Interna-Não programada-Meio ambiente- Vento	220	1	51175	7,13
607 2	4	2022	14870	1	60	2022448849	16754542	1	3	12/04/2022 19:11:35	13/04/2022 15:02:00	Interna-Não programada-Meio ambiente- Vento	220	1	39172	19,84
607 2	4	2022	14864	6	344	2022448850	20054523 1	1	3	12/04/2022 19:11:36	12/04/2022 22:24:00	Interna-Não programada-Meio ambiente- Vento	220	1	31407	3,21
607 2	4	2022	16487	4	63	2022448855	16804570	1	3	12/04/2022 19:12:35	13/04/2022 11:25:00	Interna-Não programada-Meio ambiente- Vento	220	1	42701	16,21
607 2	4	2022	14968	1	113	2022448857	ML110000 05	1	3	12/04/2022 18:51:01	12/04/2022 20:39:00	Interna-Não programada-Meio ambiente- Descarga Atmosférica	220	48	10446	86,39
607 2	4	2022	14968	1	113	2022448857	ML110000 05	1	3	12/04/2022 18:51:01	13/04/2022 00:30:00	Interna-Não programada-Meio ambiente- Descarga Atmosférica	220	1	10446	5,65
607 2	4	2022	15747	1	148	2022448858	PR120831 63	1	3	12/04/2022 19:13:08	12/04/2022 22:59:37	Interna-Não programada-Meio ambiente- Vento	13800	4	14905	15,10
607 2	4	2022	15727	1	322	2022448860	BV310979 84	1	3	12/04/2022 19:13:18	12/04/2022 22:23:00	Interna-Não programada-Meio ambiente- Descarga Atmosférica	220	2	12915	6,32
607 2	4	2022	14956	1	242	2022448864	MY123038 67	1	3	12/04/2022 19:01:59	13/04/2022 05:52:00	Interna-Não programada-Meio ambiente- Vento	13800	8	32825	86,67
607 2	4	2022	14982	2	489	2022448865	CN111147 89	1	3	12/04/2022 18:14:30	13/04/2022 01:21:42	Interna-Não programada-Meio ambiente- Vento	220	78	36302	555,3 6
607 2	4	2022	14865	2	307	2022448868	MD123046 14	1	3	12/04/2022 17:01:45	13/04/2022 08:10:00	Interna-Não programada-Meio ambiente- Descarga Atmosférica	13800	8	17760	121,1 0
607 2	4	2022	14864	6	344	2022448871	20063678 9	1	3	12/04/2022 19:15:09	13/04/2022 09:33:00	Interna-Não programada-Meio ambiente- Vento	220	1	31407	14,30
607 2	4	2022	14917	1	123	2022448876	IA1109632 8	1	3	12/04/2022 17:57:16	12/04/2022 22:59:00	Interna-Não programada-Meio ambiente- Vento	220	118	6190	593,4 1
607 2	4	2022	15751	14	59	2022448878	GN110026 42	1	3	12/04/2022 19:15:08	13/04/2022 02:29:00	Interna-Não programada-Meio ambiente- Vento	220	3	18490	21,69
607 2	4	2022	16474	14	61	2022448879	GN120022 14	1	3	12/04/2022 18:40:56	12/04/2022 21:53:00	Interna-Não programada-Meio ambiente- Descarga Atmosférica	13800	267	18053	854,7 0
607 2	4	2022	14855	6	240	2022448883	GN110018 75	1	3	12/04/2022 18:55:31	13/04/2022 02:51:00	Interna-Não programada-Meio ambiente- Árvore ou Vegetação	220	65	22482	515,1 1
607 2	4	2022	14923	1	369	2022448887	FN122953 19	1	3	12/04/2022 19:17:04	12/04/2022 22:45:00	Interna-Não programada-Meio ambiente- Vento	13800	3	33126	10,40
607 2	4	2022	14933	1	102	2022448895	70087933	1	3	12/04/2022 19:20:11	12/04/2022 22:20:00	Interna-Não programada-Meio ambiente- Vento	220	1	19145	3,00
607 2	4	2022	15730	33	245	2022448906	RV122125 59	1	3	12/04/2022 19:20:10	13/04/2022 01:10:00	Interna-Não programada-Meio ambiente- Descarga Atmosférica	34500	9	1297	52,48
607 2	4	2022	14923	1	369	2022448910	FN122513 55	1	3	12/04/2022 19:22:13	13/04/2022 01:10:00	Interna-Não programada-Meio ambiente- Vento	13800	5	33126	28,98

607 2	4	2022	14955	1	384	2022448913	IT1231614 4	1	3	12/04/2022 19:23:00	13/04/2022 07:58:00	Interna-Não programada-Meio ambiente- Vento	13800	2	5736	25,17
607 2	4	2022	16477	2	75	2022448917	GA112543 79	1	3	12/04/2022 19:24:41	12/04/2022 22:38:56	Interna-Não programada-Meio ambiente- Vento	220	9	7293	29,14
607 2	4	2022	16477	2	75	2022448917	GA112543 79	1	3	12/04/2022 22:43:57	13/04/2022 03:58:17	Interna-Não programada-Meio ambiente- Vento	220	9	7293	47,15
607 2	4	2022	14869	1	14	2022448918	23800071 80	1	3	12/04/2022 19:25:01	13/04/2022 01:49:00	Interna-Não programada-Meio ambiente- Vento	220	1	4735	6,40
607 2	4	2022	15744	3	103	2022448919	JT1103626 8	1	3	12/04/2022 19:04:54	12/04/2022 21:06:00	Interna-Não programada-Meio ambiente- Vento	220	53	24416	106,9 7
607 2	4	2022	14984	1	331	2022448927	GC122591 76	1	3	12/04/2022 18:25:19	12/04/2022 21:18:00	Interna-Não programada-Meio ambiente- Vento	13800	7	43337	20,15
607 2	4	2022	14917	1	123	2022448928	GY212187 21	1	3	12/04/2022 19:27:18	13/04/2022 00:46:00	Interna-Não programada-Meio ambiente- Vento	220	1	6190	5,31
607 2	4	2022	14892	30	37	2022448930	CZ122333 47	1	3	12/04/2022 18:33:08	12/04/2022 22:37:00	Interna-Não programada-Meio ambiente- Vento	34500	4	3945	16,26
607 2	4	2022	14858	6	373	2022448931	LA210967 46	1	3	12/04/2022 19:27:28	12/04/2022 23:23:00	Interna-Não programada-Meio ambiente- Vento	220	2	67538	7,85
607 2	4	2022	14940	1	38	2022448932	DH111690 46	1	3	12/04/2022 19:22:23	13/04/2022 00:02:00	Interna-Não programada-Meio ambiente- Vento	220	110	108122	512,6 3
607 2	4	2022	14872	14	60	2022448939	15629272	1	3	12/04/2022 19:28:17	13/04/2022 12:33:00	Interna-Não programada-Meio ambiente- Vento	220	1	39844	17,08
607 2	4	2022	14927	1	90	2022448945	IJ1220069 1	1	3	12/04/2022 19:28:51	13/04/2022 07:41:00	Interna-Não programada-Meio ambiente- Descarga Atmosférica	13800	2	3092	24,41
607 2	4	2022	14879	2	317	2022448946	SO210001 32	1	3	12/04/2022 19:29:06	12/04/2022 23:26:00	Interna-Não programada-Meio ambiente- Vento	220	1	29065	3,95
607 2	4	2022	14934	1	407	2022448950	JT2139726 4	1	3	12/04/2022 19:29:33	13/04/2022 09:48:00	Interna-Não programada-Meio ambiente- Vento	220	1	7180	14,31
607 2	4	2022	14909	7	58	2022448951	GN120003 28	1	3	12/04/2022 18:42:45	13/04/2022 00:32:00	Interna-Não programada-Meio ambiente- Descarga Atmosférica	13800	75	39280	436,5 6
607 2	4	2022	16487	1	63	2022448956	GN123958 29	1	3	12/04/2022 19:30:43	13/04/2022 00:26:00	Interna-Não programada-Meio ambiente- Vento	13800	17	42701	83,66
607 2	4	2022	14863	3	5	2022448958	AN120000 25	1	3	12/04/2022 19:18:12	13/04/2022 00:27:00	Interna-Não programada-Meio ambiente- Vento	13800	216	86577	1111, 68
607 2	4	2022	14940	32	109	2022448960	LZ2112019 5	1	3	12/04/2022 19:31:07	13/04/2022 15:51:00	Interna-Não programada-Meio ambiente- Descarga Atmosférica	220	1	108122	20,33
607 2	4	2022	14981	5	498	2022448961	19001633 4	1	3	12/04/2022 19:31:10	12/04/2022 22:53:00	Interna-Não programada-Meio ambiente- Vento	220	1	55061	3,36
607 2	4	2022	14939	2	469	2022448971	UR213731 82	1	3	12/04/2022 19:32:57	13/04/2022 15:21:58	Interna-Não programada-Meio ambiente- Vento	220	1	13788	19,82
607 2	4	2022	14871	8	60	2022448974	GN110933 93	1	3	12/04/2022 19:05:17	13/04/2022 12:22:00	Interna-Não programada-Meio ambiente- Árvore ou Vegetação	220	101	35248	1745, 14
607 2	4	2022	14964	1	156	2022448978	80039224	1	3	12/04/2022 19:33:43	13/04/2022 01:00:00	Interna-Não programada-Meio ambiente- Vento	220	1	27548	5,44
607 2	4	2022	14929	4	93	2022448981	IK1222054 8	1	3	12/04/2022 13:57:06	13/04/2022 12:31:31	Interna-Não programada-Meio ambiente- Árvore ou Vegetação	13800	5	19097	112,8 7
607 2	4	2022	14929	4	93	2022448981	IK1222054 8	1	3	12/04/2022 13:57:06	13/04/2022 12:51:48	Interna-Não programada-Meio ambiente- Árvore ou Vegetação	13800	6	19097	137,4 7
607 2	4	2022	14908	12	58	2022448991	GN110929 91	1	3	12/04/2022 19:28:50	12/04/2022 23:00:00	Interna-Não programada-Meio ambiente- Descarga Atmosférica	220	93	44659	327,3 1
607 2	4	2022	14944	2	341	2022448992	MR120412 62RE	1	3	12/04/2022 19:06:18	12/04/2022 22:40:53	Interna-Não programada-Meio ambiente- Vento	13800	180	24330	643,7 5
607 2	4	2022	14981	5	498	2022448993	10035298 489	1	3	12/04/2022 19:36:01	13/04/2022 00:58:53	Interna-Não programada-Meio ambiente- Vento	220	1	55061	5,38
607 2	4	2022	16487	1	63	2022448994	GN120009 15	1	3	12/04/2022 18:53:46	13/04/2022 00:26:00	Interna-Não programada-Meio ambiente- Descarga Atmosférica	13800	133	42701	736,4 5

607 2	4	2022	15740	4	420	2022448996	AP114028 95	1	3	12/04/2022 17:12:58	13/04/2022 03:20:00	Interna-Não programada-Meio ambiente- Árvore ou Vegetação	220	123	51175	1244, 42
607 2	4	2022	14980	2	171	2022449004	SM121510 32	1	3	12/04/2022 17:26:13	13/04/2022 10:02:00	Interna-Não programada-Meio ambiente- Vento	13800	9	13565	149,3 7
607 2	4	2022	14989	2	80	2022449007	IX2101376 7	1	3	12/04/2022 19:38:10	12/04/2022 21:15:00	Interna-Não programada-Meio ambiente- Vento	220	1	24160	1,61
607 2	4	2022	14943	1	197	2022449009	IH1120245 9	1	3	12/04/2022 19:18:46	13/04/2022 01:58:00	Interna-Não programada-Meio ambiente- Vento	220	10	14236	66,54
607 2	4	2022	14936	4	237	2022449010	AN113523 64	1	3	12/04/2022 18:55:57	12/04/2022 21:05:00	Interna-Não programada-Meio ambiente- Vento	220	33	40959	70,98
607 2	4	2022	16491	2	473	2022449012	16600016 05	1	3	12/04/2022 19:38:56	13/04/2022 09:22:00	Interna-Não programada-Meio ambiente- Vento	220	1	17610	13,72
607 2	4	2022	14963	1	110	2022449015	24100203 50	1	3	12/04/2022 19:40:10	12/04/2022 23:38:00	Interna-Não programada-Meio ambiente- Vento	220	1	27440	3,96
607 2	4	2022	16487	4	63	2022449016	GN212696 81	1	3	12/04/2022 19:40:12	13/04/2022 10:18:00	Interna-Não programada-Meio ambiente- Descarga Atmosférica	220	1	42701	14,63
607 2	4	2022	14951	1	187	2022449020	31600102 82	1	3	12/04/2022 19:40:58	12/04/2022 23:17:00	Interna-Não programada-Meio ambiente- Vento	220	1	15110	3,60
607 2	4	2022	14858	8	373	2022449023	48300274 36	1	3	12/04/2022 19:41:30	12/04/2022 22:51:00	Interna-Não programada-Meio ambiente- Vento	220	1	67538	3,16
607 2	4	2022	14930	1	282	2022449024	FA111645 49	1	3	12/04/2022 18:38:11	12/04/2022 20:48:00	Interna-Não programada-Meio ambiente- Vento	220	194	54456	419,7 4
607 2	4	2022	16484	33	570	2022449030	MV122677 40	1	3	12/04/2022 19:43:10	12/04/2022 21:57:00	Interna-Não programada-Meio ambiente- Descarga Atmosférica	34500	11	6614	24,54
607 2	4	2022	14978	2	492	2022449032	FA211068 32	1	3	12/04/2022 19:44:29	13/04/2022 01:09:00	Interna-Não programada-Meio ambiente- Descarga Atmosférica	220	2	8813	10,82
607 2	4	2022	14875	1	24	2022449036	BM211557 15	1	3	12/04/2022 19:45:05	12/04/2022 22:33:00	Interna-Não programada-Meio ambiente- Descarga Atmosférica	220	1	5407	2,80
607 2	4	2022	14936	5	237	2022449047	20642714	1	3	12/04/2022 19:48:37	13/04/2022 00:52:00	Interna-Não programada-Meio ambiente- Vento	220	1	40959	5,06
607 2	4	2022	15741	16	420	2022449051	AP110046 66	1	3	12/04/2022 19:01:44	12/04/2022 20:50:00	Interna-Não programada-Meio ambiente- Vento	220	103	85637	185,8 6
607 2	4	2022	14985	3	180	2022449058	UR123904 48	1	3	12/04/2022 19:48:53	13/04/2022 10:26:14	Interna-Não programada-Meio ambiente- Vento	13800	8	24112	116,9 8
607 2	4	2022	14985	3	180	2022449058	UR123904 48	1	3	12/04/2022 19:48:53	13/04/2022 14:14:54	Interna-Não programada-Meio ambiente- Vento	13800	54	24112	995,4 1
607 2	4	2022	14985	3	180	2022449058	UR123904 48	1	3	12/04/2022 19:48:53	13/04/2022 14:45:13	Interna-Não programada-Meio ambiente- Vento	13800	5	24112	94,69
607 2	4	2022	14985	3	180	2022449058	UR123904 48	1	3	13/04/2022 13:20:50	13/04/2022 14:14:54	Interna-Não programada-Meio ambiente- Vento	13800	8	24112	7,21
607 2	4	2022	14969	5	160	2022449059	-	1	3	12/04/2022 19:02:24	12/04/2022 21:16:00	Interna-Não programada-Meio ambiente- Descarga Atmosférica	13800	417	40954	928,5 2
607 2	4	2022	14864	4	344	2022449063	AP110924 37	1	3	12/04/2022 19:16:25	12/04/2022 23:38:00	Interna-Não programada-Meio ambiente- Vento	220	96	31407	418,5 3
607 2	4	2022	16476	10	453	2022449066	GN112693 81	1	3	12/04/2022 18:56:00	12/04/2022 22:47:00	Interna-Não programada-Meio ambiente- Vento	220	31	33656	119,3 5
607 2	4	2022	15751	14	59	2022449070	GN110004 02	1	3	12/04/2022 18:41:30	12/04/2022 23:23:00	Interna-Não programada-Meio ambiente- Vento	220	72	18490	337,8 0
607 2	4	2022	14873	1	18	2022449071	DF113156 24	1	3	12/04/2022 19:53:19	13/04/2022 08:27:00	Interna-Não programada-Meio ambiente- Descarga Atmosférica	220	1	6355	12,56
607 2	4	2022	16487	3	63	2022449076	GN111472 52	1	3	12/04/2022 19:54:27	13/04/2022 00:12:00	Interna-Não programada-Meio ambiente- Descarga Atmosférica	220	202	42701	867,0 9
607 2	4	2022	14951	2	137	2022449080	PB123767 89	1	3	12/04/2022 19:54:48	13/04/2022 02:59:00	Interna-Não programada-Meio ambiente- Descarga Atmosférica	13800	7	15110	49,49
607 2	4	2022	15750	1	45	2022449083	24900148 64	1	3	12/04/2022 19:55:28	13/04/2022 09:12:06	Interna-Não programada-Meio ambiente- Vento	220	1	6379	13,28

607 2	4	2022	14962	2	151	2022449084	PK104115 85	1	3	12/04/2022 19:53:45	12/04/2022 19:58:19	Interna-Não programada-Meio ambiente- Vento	13800	535	15175	40,72
607 2	4	2022	14962	2	151	2022449085	PK110769 21	1	3	12/04/2022 19:54:48	12/04/2022 21:23:00	Interna-Não programada-Meio ambiente- Descarga Atmosférica	220	47	15175	69,09
607 2	4	2022	15747	1	148	2022449094	PR214251 09	1	3	12/04/2022 19:56:48	12/04/2022 21:57:00	Interna-Não programada-Meio ambiente- Vento	220	1	14905	2,00
607 2	4	2022	14858	6	373	2022449096	LA110878 80	1	3	12/04/2022 19:52:42	12/04/2022 21:28:00	Interna-Não programada-Meio ambiente- Vento	220	96	67538	152,4 8
607 2	4	2022	14944	4	124	2022449098	MR104068 84	1	3	12/04/2022 19:56:10	12/04/2022 22:00:24	Interna-Não programada-Meio ambiente- Vento	13800	152	24330	314,7 2
607 2	4	2022	14944	4	124	2022449098	MR104068 84	1	3	12/04/2022 19:56:10	13/04/2022 09:02:21	Interna-Não programada-Meio ambiente- Vento	13800	29	24330	379,9 9
607 2	4	2022	14944	4	124	2022449098	MR104068 84	1	3	12/04/2022 19:56:10	13/04/2022 09:27:27	Interna-Não programada-Meio ambiente- Vento	13800	11	24330	148,7 4
607 2	4	2022	14944	4	124	2022449098	MR104068 84	1	3	12/04/2022 19:56:10	13/04/2022 09:39:01	Interna-Não programada-Meio ambiente- Vento	13800	31	24330	425,1 4
607 2	4	2022	14944	4	124	2022449098	MR104068 84	1	3	12/04/2022 19:56:10	13/04/2022 11:09:16	Interna-Não programada-Meio ambiente- Vento	13800	15	24330	228,2 8
607 2	4	2022	14944	4	124	2022449098	MR104068 84	1	3	12/04/2022 19:56:10	13/04/2022 14:03:52	Interna-Não programada-Meio ambiente- Vento	13800	33	24330	598,2 3
607 2	4	2022	14944	4	124	2022449098	MR104068 84	1	3	12/04/2022 19:56:10	13/04/2022 14:45:43	Interna-Não programada-Meio ambiente- Vento	13800	1	24330	18,83
607 2	4	2022	14944	4	124	2022449098	MR104068 84	1	3	12/04/2022 23:18:28	12/04/2022 23:28:54	Interna-Não programada-Meio ambiente- Vento	13800	152	24330	26,43
607 2	4	2022	15731	1	36	2022449102	SW122916 69	1	3	12/04/2022 19:48:44	12/04/2022 23:27:00	Interna-Não programada-Meio ambiente- Descarga Atmosférica	13800	49	4566	178,2 5
607 2	4	2022	14890	2	34	2022449103	CT122503 13	1	3	12/04/2022 19:52:58	12/04/2022 20:44:00	Interna-Não programada-Meio ambiente- Descarga Atmosférica	13800	175	47341	148,8 5
607 2	4	2022	14871	7	60	2022449104	AP111670 74	1	3	12/04/2022 19:59:47	13/04/2022 04:19:00	Interna-Não programada-Meio ambiente- Vento	220	17	35248	141,4 4
607 2	4	2022	14969	5	160	2022449109	RV120002 79	1	3	12/04/2022 19:07:47	12/04/2022 22:00:00	Interna-Não programada-Meio ambiente- Vento	13800	823	40954	2362, 24
607 2	4	2022	14979	3	202	2022449116	SL1214602 0	1	3	12/04/2022 19:41:27	13/04/2022 00:42:00	Interna-Não programada-Meio ambiente- Vento	13800	2	17441	10,02
607 2	4	2022	14940	2	241	2022449117	28600702 61	1	3	12/04/2022 20:02:04	13/04/2022 08:20:00	Interna-Não programada-Meio ambiente- Vento	220	1	108122	12,30
607 2	4	2022	16491	2	348	2022449118	DN120474 20	1	3	12/04/2022 19:27:27	13/04/2022 02:39:46	Interna-Não programada-Meio ambiente- Vento	13800	80	17610	576,4 2
607 2	4	2022	16491	2	348	2022449118	DN120474 20	1	3	13/04/2022 01:08:58	13/04/2022 02:39:46	Interna-Não programada-Meio ambiente- Vento	13800	2	17610	3,03
607 2	4	2022	14944	1	341	2022449119	MR123921 64	1	3	12/04/2022 18:31:05	12/04/2022 22:48:00	Interna-Não programada-Meio ambiente- Descarga Atmosférica	13800	49	24330	209,8 2
607 2	4	2022	14865	2	9	2022449125	AC123046 50	1	3	12/04/2022 19:12:27	12/04/2022 22:32:00	Interna-Não programada-Meio ambiente- Descarga Atmosférica	13800	4	17760	13,30
607 2	4	2022	14930	2	374	2022449134	FA111069 03	1	3	12/04/2022 20:05:05	12/04/2022 21:19:00	Interna-Não programada-Meio ambiente- Vento	220	115	54456	141,6 7
607 2	4	2022	14956	2	581	2022449135	10001975 798	1	3	12/04/2022 20:06:16	13/04/2022 03:37:00	Interna-Não programada-Meio ambiente- Vento	220	1	32825	7,51
607 2	4	2022	14985	31	180	2022449139	NQ124003 37	1	3	12/04/2022 18:53:23	13/04/2022 10:00:00	Interna-Não programada-Meio ambiente- Descarga Atmosférica	34500	8	24112	120,8 8
607 2	4	2022	14908	7	58	2022449141	GN110011 48	1	3	12/04/2022 18:20:48	12/04/2022 22:43:00	Interna-Não programada-Meio ambiente- Vento	220	184	44659	804,0 8
607 2	4	2022	14985	32	180	2022449146	UR120665 04	1	3	12/04/2022 16:03:02	13/04/2022 00:32:00	Interna-Não programada-Meio ambiente- Vento	34500	7	24112	59,38
607 2	4	2022	16487	4	63	2022449151	GN112392 37	1	3	12/04/2022 19:49:52	12/04/2022 23:25:00	Interna-Não programada-Meio ambiente- Vento	220	122	42701	437,4 4

607 2	4	2022	15734	35	347	2022449153	IP2115775 6	1	3	12/04/2022 20:10:18	13/04/2022 10:42:00	Interna-Não programada-Meio ambiente- Vento	220	1	2548	14,53
607 2	4	2022	14953	1	19	2022449155	JD1237747 8	1	3	12/04/2022 19:29:13	13/04/2022 00:10:00	Interna-Não programada-Meio ambiente- Vento	13800	5	20665	23,40
607 2	4	2022	14880	2	28	2022449163	CD112225 55	1	3	12/04/2022 20:12:47	12/04/2022 21:59:43	Interna-Não programada-Meio ambiente- Vento	220	117	5031	208,5 2
607 2	4	2022	14923	2	85	2022449165	IR1140981 8	1	3	12/04/2022 20:13:51	12/04/2022 23:50:00	Interna-Não programada-Meio ambiente- Vento	220	10	33126	36,02
607 2	4	2022	14908	7	58	2022449176	17320057	1	3	12/04/2022 20:17:24	13/04/2022 14:48:00	Interna-Não programada-Meio ambiente- Vento	220	1	44659	18,51
607 2	4	2022	14984	2	176	2022449177	TR114027 89	1	3	12/04/2022 20:17:07	12/04/2022 21:42:00	Interna-Não programada-Meio ambiente- Vento	220	125	43337	176,8 4
607 2	4	2022	14949	33	136	2022449182	TA211700 65	1	3	12/04/2022 20:19:03	13/04/2022 09:47:00	Interna-Não programada-Meio ambiente- Vento	220	1	1840	13,47
607 2	4	2022	14965	4	57	2022449184	AP112010 87	1	3	12/04/2022 19:33:25	12/04/2022 21:35:00	Interna-Não programada-Meio ambiente- Descarga Atmosférica	220	58	51786	117,5 3
607 2	4	2022	14956	1	242	2022449187	MY212343 38	1	3	12/04/2022 20:20:20	13/04/2022 13:30:32	Interna-Não programada-Meio ambiente- Vento	220	1	32825	17,17
607 2	4	2022	14930	1	374	2022449189	10007828 770	1	3	12/04/2022 20:22:07	12/04/2022 21:42:00	Interna-Não programada-Meio ambiente- Vento	220	1	54456	1,33
607 2	4	2022	14909	13	58	2022449196	GN120024 85	1	3	12/04/2022 19:09:48	13/04/2022 02:10:00	Interna-Não programada-Meio ambiente- Vento	13800	30	39280	210,1 0
607 2	4	2022	14856	5	240	2022449197	10023113 390	1	3	12/04/2022 20:25:19	13/04/2022 10:55:00	Interna-Não programada-Meio ambiente- Vento	220	1	18496	14,49
607 2	4	2022	14864	6	344	2022449201	AP110062 04	1	3	12/04/2022 19:24:41	12/04/2022 22:33:00	Interna-Não programada-Meio ambiente- Vento	220	76	31407	238,5 3
607 2	4	2022	14864	6	344	2022449201	AP110062 04	1	3	12/04/2022 19:24:41	13/04/2022 07:47:00	Interna-Não programada-Meio ambiente- Vento	220	96	31407	1187, 71
607 2	4	2022	14978	31	216	2022449203	44400017 99	1	3	12/04/2022 20:26:18	12/04/2022 23:27:00	Interna-Não programada-Meio ambiente- Vento	220	1	8813	3,01
607 2	4	2022	14941	31	329	2022449206	IU1226411 8	1	3	12/04/2022 20:25:25	12/04/2022 23:20:40	Interna-Não programada-Meio ambiente- Descarga Atmosférica	34500	8	7528	23,37
607 2	4	2022	14962	2	358	2022449213	MI213498 50	1	3	12/04/2022 20:29:22	13/04/2022 00:49:00	Interna-Não programada-Meio ambiente- Vento	220	1	15175	4,33
607 2	4	2022	14864	1	344	2022449215	10021828 103	1	3	12/04/2022 20:29:32	13/04/2022 10:27:00	Interna-Não programada-Meio ambiente- Vento	220	1	31407	13,96
607 2	4	2022	14968	2	305	2022449222	EU210574 85	1	3	12/04/2022 20:31:51	13/04/2022 03:04:00	Interna-Não programada-Meio ambiente- Descarga Atmosférica	220	7	10446	45,75
607 2	4	2022	15740	3	420	2022449238	20018279 1	1	3	12/04/2022 20:35:42	13/04/2022 01:38:00	Interna-Não programada-Meio ambiente- Vento	220	1	51175	5,04
607 2	4	2022	16478	1	350	2022449244	AO113295 82	1	3	12/04/2022 20:39:34	12/04/2022 21:37:00	Interna-Não programada-Meio ambiente- Vento	220	12	8742	11,49
607 2	4	2022	15743	31	99	2022449246	IT2114383 7	1	3	12/04/2022 20:40:35	12/04/2022 23:19:00	Interna-Não programada-Meio ambiente- Descarga Atmosférica	220	5	1549	13,20
607 2	4	2022	15740	3	420	2022449251	AP111591 58	1	3	12/04/2022 19:57:50	12/04/2022 23:07:00	Interna-Não programada-Meio ambiente- Vento	220	106	51175	334,1 9
607 2	4	2022	14956	2	581	2022449255	MY211493 59	1	3	12/04/2022 20:45:10	13/04/2022 11:05:00	Interna-Não programada-Meio ambiente- Vento	220	1	32825	14,33
607 2	4	2022	14860	3	588	2022449258	22101552 96	1	3	12/04/2022 20:46:38	12/04/2022 23:28:00	Interna-Não programada-Meio ambiente- Vento	220	1	28025	2,69
607 2	4	2022	14985	31	180	2022449259	NQ213115 04	1	3	12/04/2022 20:46:38	12/04/2022 23:49:00	Interna-Não programada-Meio ambiente- Vento	220	1	24112	3,04
607 2	4	2022	14971	2	421	2022449260	10012048 508	1	3	12/04/2022 20:46:53	13/04/2022 00:45:00	Interna-Não programada-Meio ambiente- Vento	220	1	47829	3,97
607 2	4	2022	14930	2	374	2022449266	10025469 035	1	3	12/04/2022 20:50:03	12/04/2022 23:23:00	Interna-Não programada-Meio ambiente- Vento	220	1	54456	2,55

607 2	4	2022	16494	31	583	2022449267	NQ123184 97	1	3	12/04/2022 20:50:03	13/04/2022 01:01:00	Interna-Não programada-Meio ambiente- Descarga Atmosférica	34500	3	17417	12,55
607 2	4	2022	14962	2	151	2022449272	PK114362 02	1	3	12/04/2022 20:35:38	12/04/2022 21:52:00	Interna-Não programada-Meio ambiente- Descarga Atmosférica	220	76	15175	96,73
607 2	4	2022	14877	1	387	2022449276	ME213164 37	1	3	12/04/2022 20:51:48	13/04/2022 08:29:00	Interna-Não programada-Meio ambiente- Descarga Atmosférica	220	1	7444	11,62
607 2	4	2022	15732	1	390	2022449295	BV210727 38	1	3	12/04/2022 16:18:34	13/04/2022 00:50:00	Interna-Não programada-Meio ambiente- Descarga Atmosférica	220	1	15674	8,52
607 2	4	2022	14963	3	152	2022449296	PO123919 12	1	3	12/04/2022 20:56:05	13/04/2022 08:47:00	Interna-Não programada-Meio ambiente- Descarga Atmosférica	13800	138	27440	1635, 11
607 2	4	2022	16489	32	32	2022449299	CN211033 06	1	3	12/04/2022 21:03:06	12/04/2022 23:29:00	Interna-Não programada-Meio ambiente- Descarga Atmosférica	220	1	10610	2,43
607 2	4	2022	14989	4	80	2022449300	10022986 918	1	3	12/04/2022 21:03:12	13/04/2022 00:14:00	Interna-Não programada-Meio ambiente- Vento	220	1	24160	3,18
607 2	4	2022	15738	2	62	2022449309	TR110494 97	1	3	12/04/2022 21:07:45	12/04/2022 22:36:00	Interna-Não programada-Meio ambiente- Vento	220	73	39354	107,3 7
607 2	4	2022	14963	3	152	2022449314	84014786 7	1	3	12/04/2022 21:09:17	13/04/2022 18:42:00	Interna-Não programada-Meio ambiente- Vento	220	1	27440	21,55
607 2	4	2022	16494	1	583	2022449318	NQ111976 29	1	3	12/04/2022 17:33:14	12/04/2022 23:11:00	Interna-Não programada-Meio ambiente- Vento	220	8	17417	45,04
607 2	4	2022	14855	5	240	2022449327	10976334	1	3	12/04/2022 21:12:46	13/04/2022 14:21:00	Interna-Não programada-Meio ambiente- Vento	220	1	22482	17,14
607 2	4	2022	15748	1	354	2022449330	PR210999 87	1	3	12/04/2022 21:13:43	13/04/2022 14:54:28	Interna-Não programada-Meio ambiente- Vento	220	1	11735	17,68
607 2	4	2022	15748	1	354	2022449330	PR210999 87	1	3	13/04/2022 10:55:34	13/04/2022 14:55:31	Interna-Não programada-Meio ambiente- Vento	220	19	11735	75,98
607 2	4	2022	14925	2	88	2022449331	IB1204038 9	1	3	12/04/2022 19:38:01	13/04/2022 00:37:00	Interna-Não programada-Meio ambiente- Descarga Atmosférica	13800	32	18705	159,4 6
607 2	4	2022	14864	4	344	2022449335	AP121994 22	1	3	12/04/2022 21:14:36	13/04/2022 09:06:00	Interna-Não programada-Meio ambiente- Vento	13800	5	31407	59,28
607 2	4	2022	14873	2	18	2022449343	BA121943 92	1	3	12/04/2022 21:16:34	13/04/2022 12:33:00	Interna-Não programada-Meio ambiente- Descarga Atmosférica	13800	3	6355	45,82
607 2	4	2022	14976	2	569	2022449349	SU124515 12	1	3	12/04/2022 21:19:56	13/04/2022 18:00:00	Interna-Não programada-Meio ambiente- Descarga Atmosférica	13800	2	3321	41,34
607 2	4	2022	14944	1	341	2022449350	MR120002 47	1	3	12/04/2022 20:34:05	13/04/2022 11:35:00	Interna-Não programada-Meio ambiente- Descarga Atmosférica	13800	36	24330	540,5 5
607 2	4	2022	14940	31	109	2022449352	LZ1200027 8	1	3	12/04/2022 21:20:55	13/04/2022 14:08:00	Interna-Não programada-Meio ambiente- Descarga Atmosférica	34500	28	108122	469,9 7
607 2	4	2022	14860	3	588	2022449355	22101997 79	1	3	12/04/2022 21:22:23	13/04/2022 03:05:00	Interna-Não programada-Meio ambiente- Vento	220	1	28025	5,71
607 2	4	2022	14908	21	58	2022449359	GN113631 79	1	3	12/04/2022 17:27:00	13/04/2022 03:33:00	Interna-Não programada-Meio ambiente- Vento	220	30	44659	303,0 0
607 2	4	2022	14907	1	58	2022449360	GN110016 54	1	3	12/04/2022 20:09:21	13/04/2022 00:14:00	Interna-Não programada-Meio ambiente- Descarga Atmosférica	220	88	45116	358,8 2
607 2	4	2022	15741	11	420	2022449364	AP113838 72	1	3	12/04/2022 20:08:16	12/04/2022 22:50:00	Interna-Não programada-Meio ambiente- Vento	220	50	85637	134,7 8
607 2	4	2022	14925	1	88	2022449377	IB1104999 1	1	3	12/04/2022 21:29:40	12/04/2022 23:19:00	Interna-Não programada-Meio ambiente- Vento	220	132	18705	240,5 3
607 2	4	2022	15734	1	186	2022449379	KR210316 89	1	3	12/04/2022 21:33:04	13/04/2022 08:33:00	Interna-Não programada-Meio ambiente- Descarga Atmosférica	220	1	2548	11,00
607 2	4	2022	15734	35	347	2022449382	IP2113361 6	1	3	12/04/2022 21:34:31	13/04/2022 10:22:00	Interna-Não programada-Meio ambiente- Vento	220	1	2548	12,79
607 2	4	2022	14953	2	19	2022449384	PL1200004 9	1	3	12/04/2022 21:02:21	13/04/2022 00:34:00	Interna-Não programada-Meio ambiente- Vento	13800	22	20665	77,60
607 2	4	2022	14859	32	373	2022449389	LA122456 64	1	3	12/04/2022 18:37:22	12/04/2022 22:55:00	Interna-Não programada-Meio ambiente- Vento	34500	7	27457	30,06

607 2	4	2022	14977	2	474	2022449391	SF1231986 5	1	3	12/04/2022 21:29:32	13/04/2022 12:36:43	Interna-Não programada-Meio ambiente- Árvore ou Vegetação	13800	1	6320	15,12
607 2	4	2022	14977	2	474	2022449391	SF1231986 5	1	3	12/04/2022 21:29:32	13/04/2022 16:16:44	Interna-Não programada-Meio ambiente- Árvore ou Vegetação	13800	3	6320	56,36
607 2	4	2022	14977	2	474	2022449391	SF1231986 5	1	3	13/04/2022 08:20:01	13/04/2022 16:16:44	Interna-Não programada-Meio ambiente- Árvore ou Vegetação	13800	1	6320	7,95
607 2	4	2022	14977	2	474	2022449391	SF1231986 5	1	3	13/04/2022 15:36:24	13/04/2022 16:16:44	Interna-Não programada-Meio ambiente- Árvore ou Vegetação	13800	1	6320	0,67
607 2	4	2022	14985	31	180	2022449393	NQ122182 92	1	3	12/04/2022 21:18:48	13/04/2022 10:42:00	Interna-Não programada-Meio ambiente- Vento	34500	42	24112	562,2 4
607 2	4	2022	15741	10	420	2022449401	AP112404 65	1	3	12/04/2022 20:33:21	12/04/2022 22:46:00	Interna-Não programada-Meio ambiente- Descarga Atmosférica	220	164	85637	362,5 8
607 2	4	2022	14973	2	163	2022449403	RB211913 11	1	3	12/04/2022 21:42:58	13/04/2022 06:23:00	Interna-Não programada-Meio ambiente- Descarga Atmosférica	220	1	12025	8,67
607 2	4	2022	14930	35	374	2022449404	FA213091 01	1	3	12/04/2022 21:43:42	12/04/2022 23:47:00	Interna-Não programada-Meio ambiente- Vento	220	1	54456	2,05
607 2	4	2022	15737	4	59	2022449412	11007916	1	3	12/04/2022 21:46:14	13/04/2022 15:16:00	Interna-Não programada-Meio ambiente- Vento	220	1	19093	17,50
607 2	4	2022	16487	2	63	2022449413	10004045 104	1	3	12/04/2022 21:47:25	13/04/2022 11:53:00	Interna-Não programada-Meio ambiente- Vento	220	1	42701	14,09
607 2	4	2022	14940	2	6	2022449414	32000130 82	1	3	12/04/2022 21:47:30	13/04/2022 10:08:00	Interna-Não programada-Meio ambiente- Vento	220	1	108122	12,34
607 2	4	2022	14911	31	71	2022449423	GS122068 85	1	3	12/04/2022 21:40:34	13/04/2022 00:40:00	Interna-Não programada-Meio ambiente- Descarga Atmosférica	34500	4	15011	11,96
607 2	4	2022	15741	10	420	2022449425	AP112077 14	1	3	12/04/2022 21:48:06	12/04/2022 23:48:00	Interna-Não programada-Meio ambiente- Vento	220	286	85637	571,5 2
607 2	4	2022	14953	2	19	2022449427	JD1228983 9	1	3	12/04/2022 21:52:20	13/04/2022 01:55:00	Interna-Não programada-Meio ambiente- Vento	13800	1	20665	4,04
607 2	4	2022	15741	11	420	2022449428	10021273 942	1	3	12/04/2022 21:52:20	12/04/2022 23:24:55	Interna-Não programada-Meio ambiente- Vento	220	1	85637	1,54
607 2	4	2022	16491	2	300	2022449446	TV210281 93	1	3	12/04/2022 22:01:27	13/04/2022 17:39:00	Interna-Não programada-Meio ambiente- Vento	220	1	17610	19,63
607 2	4	2022	16493	1	107	2022449450	LB1101166 5	1	3	12/04/2022 20:35:18	13/04/2022 12:26:00	Interna-Não programada-Meio ambiente- Vento	220	40	16372	633,8 0
607 2	4	2022	14958	1	146	2022449456	PJ1107692 7	1	3	12/04/2022 16:12:43	13/04/2022 10:08:00	Interna-Não programada-Meio ambiente- Descarga Atmosférica	220	10	11680	179,2 1
607 2	4	2022	14875	1	24	2022449461	BM113698 70	1	3	12/04/2022 20:03:38	13/04/2022 00:39:00	Interna-Não programada-Meio ambiente- Descarga Atmosférica	220	1	5407	4,59
607 2	4	2022	16474	14	61	2022449462	GN110022 31	1	3	12/04/2022 18:54:37	13/04/2022 10:22:00	Interna-Não programada-Meio ambiente- Vento	220	31	18053	479,1 5
607 2	4	2022	14981	5	498	2022449468	SW211967 36	1	3	12/04/2022 22:09:49	13/04/2022 11:28:00	Interna-Não programada-Meio ambiente- Descarga Atmosférica	220	1	55061	13,30
607 2	4	2022	15731	1	36	2022449475	GN123232 67	1	3	12/04/2022 23:45:55	13/04/2022 13:53:00	Interna-Não programada-Meio ambiente- Vento	13800	5	4566	70,59
607 2	4	2022	14885	10	61	2022449476	10011670 329	1	3	12/04/2022 22:14:18	13/04/2022 13:19:00	Interna-Não programada-Meio ambiente- Vento	220	1	35202	15,08
607 2	4	2022	14943	2	197	2022449481	IH1105260 8	1	3	12/04/2022 22:15:53	13/04/2022 00:38:00	Interna-Não programada-Meio ambiente- Descarga Atmosférica	220	81	14236	191,8 6
607 2	4	2022	14921	1	169	2022449486	BZ213593 07	1	3	12/04/2022 22:18:11	13/04/2022 08:52:00	Interna-Não programada-Meio ambiente- Vento	220	1	11933	10,56
607 2	4	2022	15730	1	415	2022449487	RV212606 40	1	3	12/04/2022 22:18:48	13/04/2022 09:43:00	Interna-Não programada-Meio ambiente- Vento	220	1	1297	11,40
607 2	4	2022	14864	6	344	2022449494	19597361	1	3	12/04/2022 22:29:00	13/04/2022 10:20:21	Interna-Não programada-Meio ambiente- Vento	13800	1	31407	11,86
607 2	4	2022	14898	1	50	2022449501	EA211083 87	1	3	12/04/2022 22:31:20	12/04/2022 23:44:00	Interna-Não programada-Meio ambiente- Descarga Atmosférica	220	1	12638	1,21

607 2	4	2022	14953	2	19	2022449505	JD1201099 6	1	3	12/04/2022 21:58:51	13/04/2022 02:17:00	Interna-Não programada-Meio ambiente- Vento	13800	13	20665	55,93
607 2	4	2022	15732	1	418	2022449518	DE212114 13	1	3	12/04/2022 16:18:07	13/04/2022 01:48:00	Interna-Não programada-Meio ambiente- Vento	220	3	15674	28,49
607 2	4	2022	16482	6	577	2022449537	SH122799 03	1	3	12/04/2022 23:03:47	13/04/2022 07:29:00	Interna-Não programada-Meio ambiente- Descarga Atmosférica	13800	6	16743	50,52
607 2	4	2022	14940	2	38	2022449540	26800421 35	1	3	12/04/2022 23:05:55	13/04/2022 13:47:00	Interna-Não programada-Meio ambiente- Vento	220	1	108122	14,68
607 2	4	2022	14965	3	57	2022449541	GN110234 37	1	3	12/04/2022 21:51:37	13/04/2022 01:42:00	Interna-Não programada-Meio ambiente- Vento	220	92	51786	353,2 5
607 2	4	2022	14909	19	58	2022449547	GN112267 12	1	3	12/04/2022 22:48:48	13/04/2022 03:38:00	Interna-Não programada-Meio ambiente- Vento	220	57	39280	274,7 4
607 2	4	2022	14980	32	171	2022449552	BX211682 32	1	3	12/04/2022 23:19:47	13/04/2022 00:56:41	Interna-Não programada-Meio ambiente- Descarga Atmosférica	220	1	13565	1,61
607 2	4	2022	14923	1	369	2022449558	FN120607 10	1	3	12/04/2022 22:21:10	13/04/2022 12:22:00	Interna-Não programada-Meio ambiente- Vento	13800	51	33126	714,7 1
607 2	4	2022	15748	2	188	2022449559	20600098 38	1	3	12/04/2022 23:22:02	13/04/2022 09:14:00	Interna-Não programada-Meio ambiente- Vento	220	1	11735	9,87
607 2	4	2022	15734	35	347	2022449563	IP1237625 2	1	3	12/04/2022 23:25:22	13/04/2022 09:16:00	Interna-Não programada-Meio ambiente- Vento	34500	15	2548	147,6 6
607 2	4	2022	14920	2	96	2022449571	IN1232509 1	1	3	12/04/2022 23:41:01	13/04/2022 01:04:00	Interna-Não programada-Meio ambiente- Vento	13800	13	14622	17,98
607 2	4	2022	14931	4	98	2022449576	69014048 4	1	3	12/04/2022 20:10:03	13/04/2022 13:15:32	Interna-Não programada-Meio ambiente- Vento	220	1	19590	17,09
607 2	4	2022	14917	1	123	2022449577	IA2113414 4	1	3	12/04/2022 23:47:44	13/04/2022 02:09:00	Interna-Não programada-Meio ambiente- Vento	220	1	6190	2,35
607 2	4	2022	14879	2	370	2022449578	LS2109583 0	1	3	12/04/2022 23:49:47	13/04/2022 01:57:00	Interna-Não programada-Meio ambiente- Vento	220	2	29065	4,24
607 2	4	2022	14963	2	414	2022449584	PO121709 50	1	3	13/04/2022 00:06:04	13/04/2022 10:46:00	Interna-Não programada-Meio ambiente- Vento	13800	2	27440	21,33
607 2	4	2022	16485	3	576	2022449586	PU112153 62	1	3	13/04/2022 00:16:32	13/04/2022 01:52:00	Interna-Não programada-Meio ambiente- Vento	220	160	5151	254,5 8
607 2	4	2022	14978	31	216	2022449592	TL2120562 2	1	3	13/04/2022 00:29:55	13/04/2022 03:10:00	Interna-Não programada-Meio ambiente- Descarga Atmosférica	220	1	8813	2,67
607 2	4	2022	14940	1	241	2022449593	VA111928 65	1	3	12/04/2022 22:57:21	13/04/2022 01:19:00	Interna-Não programada-Meio ambiente- Vento	220	112	108122	264,4 1
607 2	4	2022	16490	1	59	2022449596	GN113230 18	1	3	13/04/2022 00:41:10	13/04/2022 02:50:00	Interna-Não programada-Meio ambiente- Árvore ou Vegetação	220	63	21434	135,2 7
607 2	4	2022	15751	13	59	2022449602	GN110020 98	1	3	13/04/2022 00:58:55	13/04/2022 11:51:00	Interna-Não programada-Meio ambiente- Vento	220	82	18490	891,1 8
607 2	4	2022	14931	4	98	2022449605	IT1100016 0	1	3	12/04/2022 20:10:03	13/04/2022 13:15:32	Interna-Não programada-Meio ambiente- Árvore ou Vegetação	220	113	19590	1931, 33
607 2	4	2022	14907	2	58	2022449610	GN110012 32	1	3	13/04/2022 01:30:28	13/04/2022 03:34:00	Interna-Não programada-Meio ambiente- Descarga Atmosférica	220	88	45116	181,1 8
607 2	4	2022	14979	3	202	2022449612	50006631 0	1	3	13/04/2022 01:43:40	13/04/2022 15:28:00	Interna-Não programada-Meio ambiente- Vento	220	1	17441	13,74
607 2	4	2022	14922	2	83	2022449614	IP1119524 0	1	3	13/04/2022 01:47:45	13/04/2022 09:06:00	Interna-Não programada-Meio ambiente- Descarga Atmosférica	220	6	10693	43,82
607 2	4	2022	15749	2	578	2022449616	10012455 154	1	3	13/04/2022 01:49:49	13/04/2022 11:26:00	Interna-Não programada-Meio ambiente- Vento	220	1	14773	9,60
607 2	4	2022	14889	1	54	2022449618	20100007 73	1	3	13/04/2022 01:53:04	13/04/2022 10:15:00	Interna-Não programada-Meio ambiente- Vento	220	1	20830	8,37
607 2	4	2022	15734	36	347	2022449621	KR213868 09	1	3	13/04/2022 02:14:34	13/04/2022 12:16:00	Interna-Não programada-Meio ambiente- Vento	220	1	2548	10,02
607 2	4	2022	14860	2	198	2022449623	AX120618 53	1	3	13/04/2022 00:21:11	13/04/2022 08:50:00	Interna-Não programada-Meio ambiente- Vento	13800	5	28025	42,40

607 2	4	2022	16491	1	17	2022449626	A11200000 2	1	3	13/04/2022 02:53:18	13/04/2022 12:10:00	Interna-Não programada-Meio ambiente- Descarga Atmosférica	13800	47	17610	436,0 8
607 2	4	2022	14909	19	58	2022449628	17466593	1	3	13/04/2022 03:33:55	13/04/2022 15:51:00	Interna-Não programada-Meio ambiente- Vento	220	1	39280	12,28
607 2	4	2022	14862	1	20	2022449629	CB211559 38	1	3	13/04/2022 04:00:35	13/04/2022 08:11:00	Interna-Não programada-Meio ambiente- Descarga Atmosférica	220	1	24180	4,17
607 2	4	2022	14986	1	379	2022449630	UT211077 63	1	3	13/04/2022 04:01:33	13/04/2022 09:39:15	Interna-Não programada-Meio ambiente- Vento	220	1	2156	5,63
607 2	4	2022	14928	32	260	2022449633	IW122101 77	1	3	13/04/2022 04:07:03	13/04/2022 08:15:00	Interna-Não programada-Meio ambiente- Descarga Atmosférica	34500	11	11965	45,46
607 2	4	2022	15749	34	173	2022449639	UP210492 13	1	3	13/04/2022 04:40:35	13/04/2022 08:16:00	Interna-Não programada-Meio ambiente- Descarga Atmosférica	220	1	14773	3,59
607 2	4	2022	14875	1	24	2022449640	BM184171 48TS	1	3	13/04/2022 04:43:39	13/04/2022 21:18:55	Interna-Não programada-Meio ambiente- Vento	13800	32	5407	530,8 1
607 2	4	2022	14875	1	24	2022449640	BM184171 48TS	1	3	13/04/2022 04:43:39	13/04/2022 22:14:34	Interna-Não programada-Meio ambiente- Vento	13800	3	5407	52,55
607 2	4	2022	14875	1	24	2022449640	BM184171 48TS	1	3	13/04/2022 04:43:39	13/04/2022 23:15:20	Interna-Não programada-Meio ambiente- Vento	13800	10	5407	185,2 8
607 2	4	2022	14875	1	24	2022449640	BM184171 48TS	1	3	13/04/2022 04:43:39	13/04/2022 23:52:28	Interna-Não programada-Meio ambiente- Vento	13800	31	5407	593,5 6
607 2	4	2022	16491	2	335	2022449641	BS123004 12	1	3	13/04/2022 02:14:29	13/04/2022 09:35:00	Interna-Não programada-Meio ambiente- Descarga Atmosférica	13800	10	17610	73,42
607 2	4	2022	14969	5	160	2022449645	RV210690 36	1	3	13/04/2022 04:49:32	13/04/2022 10:41:00	Interna-Não programada-Meio ambiente- Vento	220	1	40954	5,86
607 2	4	2022	14877	1	405	2022449647	BT123958 94	1	3	13/04/2022 04:52:20	13/04/2022 08:25:00	Interna-Não programada-Meio ambiente- Vento	13800	5	7444	17,72
607 2	4	2022	14933	1	102	2022449658	JA1222141 8	1	3	13/04/2022 05:14:49	13/04/2022 09:34:00	Interna-Não programada-Meio ambiente- Vento	13800	12	19145	51,84
607 2	4	2022	14860	1	198	2022449659	CB122956 57	1	3	12/04/2022 22:20:27	13/04/2022 07:55:00	Interna-Não programada-Meio ambiente- Vento	13800	16	28025	153,2 1
607 2	4	2022	15734	35	347	2022449660	IP1224862 0	1	3	13/04/2022 05:17:19	13/04/2022 08:04:00	Interna-Não programada-Meio ambiente- Vento	34500	9	2548	25,00
607 2	4	2022	14979	3	202	2022449662	SC210213 67	1	3	13/04/2022 05:19:19	13/04/2022 08:02:00	Interna-Não programada-Meio ambiente- Descarga Atmosférica	220	1	17441	2,71
607 2	4	2022	15749	35	173	2022449663	SG122374 97	1	3	13/04/2022 05:19:20	13/04/2022 08:11:00	Interna-Não programada-Meio ambiente- Vento	34500	4	14773	11,44
607 2	4	2022	14873	2	456	2022449673	NQ122629 21	1	3	13/04/2022 05:33:26	13/04/2022 07:37:00	Interna-Não programada-Meio ambiente- Descarga Atmosférica	13800	5	6355	10,30
607 2	4	2022	14943	3	197	2022449675	IH1223053 1	1	3	13/04/2022 05:34:50	13/04/2022 09:30:00	Interna-Não programada-Meio ambiente- Descarga Atmosférica	13800	4	14236	15,68
607 2	4	2022	15741	3	420	2022449676	10004000 216	1	3	13/04/2022 05:35:10	13/04/2022 08:14:00	Interna-Não programada-Meio ambiente- Vento	220	1	85637	2,65
607 2	4	2022	14939	2	112	2022449685	MQ21338 193	1	3	13/04/2022 05:43:29	13/04/2022 13:52:09	Interna-Não programada-Meio ambiente- Vento	220	1	13788	8,14
607 2	4	2022	14918	31	123	2022449686	ND121176 11	1	3	13/04/2022 05:43:35	13/04/2022 11:00:00	Interna-Não programada-Meio ambiente- Vento	34500	8	33652	42,19
607 2	4	2022	14898	32	50	2022449687	11200418 34	1	3	13/04/2022 05:45:17	13/04/2022 07:45:00	Interna-Não programada-Meio ambiente- Vento	220	1	12638	2,00
607 2	4	2022	14938	2	105	2022449689	IU1229291 0	1	3	13/04/2022 04:56:52	13/04/2022 08:13:00	Interna-Não programada-Meio ambiente- Descarga Atmosférica	13800	31	13767	101,3 4
607 2	4	2022	14959	1	556	2022449690	PH122438 13	1	3	13/04/2022 05:47:08	13/04/2022 08:26:00	Interna-Não programada-Meio ambiente- Vento	13800	2	5686	5,30
607 2	4	2022	14969	5	160	2022449693	10030021 560	1	3	13/04/2022 05:49:41	13/04/2022 10:36:00	Interna-Não programada-Meio ambiente- Vento	220	1	40954	4,77
607 2	4	2022	14910	2	55	2022449694	GR113935 63	1	3	13/04/2022 05:51:28	13/04/2022 08:00:15	Interna-Não programada-Meio ambiente- Vento	220	122	19536	261,8 6

607 2	4	2022	14955	1	384	2022449697	IT1209724 3	1	3	13/04/2022 04:58:52	13/04/2022 07:45:00	Interna-Não programada-Meio ambiente- Descarga Atmosférica	13800	4	5736	11,08
607 2	4	2022	14965	5	57	2022449698	17396475	1	3	13/04/2022 05:56:20	13/04/2022 10:02:00	Interna-Não programada-Meio ambiente- Vento	220	1	51786	4,09
607 2	4	2022	14986	1	379	2022449701	UT120270 71	1	3	13/04/2022 05:58:01	13/04/2022 11:46:00	Interna-Não programada-Meio ambiente- Vento	13800	1	2156	5,80
607 2	4	2022	14881	32	30	2022449702	PH213418 19	1	3	13/04/2022 05:58:24	13/04/2022 08:25:00	Interna-Não programada-Meio ambiente- Descarga Atmosférica	220	1	11913	2,44
607 2	4	2022	14962	1	151	2022449703	PK212933 51	1	3	13/04/2022 05:58:59	13/04/2022 12:57:00	Interna-Não programada-Meio ambiente- Descarga Atmosférica	220	1	15175	6,97
607 2	4	2022	15732	1	303	2022449704	BO213603 83	1	3	13/04/2022 05:59:30	13/04/2022 08:37:00	Interna-Não programada-Meio ambiente- Vento	220	1	15674	2,63
607 2	4	2022	14964	3	156	2022449708	QI1237015 0	1	3	13/04/2022 06:01:48	13/04/2022 10:18:00	Interna-Não programada-Meio ambiente- Descarga Atmosférica	13800	86	27548	367,2 2
607 2	4	2022	14968	3	156	2022449708	QI1237015 0	1	3	13/04/2022 06:01:48	13/04/2022 10:18:00	Interna-Não programada-Meio ambiente- Descarga Atmosférica	13800	31	10446	132,3 7
607 2	4	2022	14880	1	267	2022449712	CD120001 37	1	3	13/04/2022 04:57:51	13/04/2022 09:08:00	Interna-Não programada-Meio ambiente- Descarga Atmosférica	13800	17	5031	70,88
607 2	4	2022	14941	31	329	2022449715	IU1126413 2	1	3	13/04/2022 06:05:00	13/04/2022 07:38:48	Interna-Não programada-Meio ambiente- Descarga Atmosférica	220	1	7528	1,56
607 2	4	2022	14877	1	25	2022449719	BT121062 09	1	3	13/04/2022 06:07:36	13/04/2022 12:40:02	Interna-Não programada-Meio ambiente- Vento	13800	10	7444	65,41
607 2	4	2022	14877	1	25	2022449719	BT121062 09	1	3	13/04/2022 12:41:19	13/04/2022 23:20:14	Interna-Não programada-Meio ambiente- Vento	13800	5	7444	53,24
607 2	4	2022	14877	1	25	2022449719	BT121062 09	1	3	13/04/2022 12:41:19	13/04/2022 23:52:09	Interna-Não programada-Meio ambiente- Vento	13800	5	7444	55,90
607 2	4	2022	14963	33	152	2022449726	TB212423 93	1	3	13/04/2022 06:10:30	13/04/2022 08:15:00	Interna-Não programada-Meio ambiente- Vento	220	1	27440	2,07
607 2	4	2022	14946	2	393	2022449728	20900000 59	1	3	13/04/2022 06:11:55	13/04/2022 11:49:00	Interna-Não programada-Meio ambiente- Vento	220	1	10855	5,62
607 2	4	2022	14905	31	184	2022449731	PV121150 31	1	3	13/04/2022 06:12:37	13/04/2022 09:05:00	Interna-Não programada-Meio ambiente- Descarga Atmosférica	34500	21	5458	60,33
607 2	4	2022	14911	1	100	2022449735	FC120722 00	1	3	13/04/2022 04:06:48	13/04/2022 08:16:00	Interna-Não programada-Meio ambiente- Vento	13800	34	15011	141,2 1
607 2	4	2022	14879	1	339	2022449737	CA213839 80	1	3	13/04/2022 06:16:59	13/04/2022 12:27:00	Interna-Não programada-Meio ambiente- Descarga Atmosférica	220	2	29065	12,33
607 2	4	2022	14963	31	47	2022449738	SE1226271 4	1	3	13/04/2022 05:20:28	13/04/2022 08:21:00	Interna-Não programada-Meio ambiente- Descarga Atmosférica	34500	15	27440	45,13
607 2	4	2022	15734	36	347	2022449740	KR213699 82	1	3	13/04/2022 06:18:42	13/04/2022 13:04:00	Interna-Não programada-Meio ambiente- Descarga Atmosférica	220	1	2548	6,75
607 2	4	2022	14969	5	160	2022449741	SH184529 40TS	1	3	13/04/2022 06:19:37	13/04/2022 09:13:59	Interna-Não programada-Meio ambiente- Vento	13800	50	40954	145,3 1
607 2	4	2022	16483	1	84	2022449746	CI1233328 1RE	1	3	13/04/2022 06:21:19	13/04/2022 12:14:00	Interna-Não programada-Meio ambiente- Vento	13800	95	7492	558,4 2
607 2	4	2022	14969	5	160	2022449749	10018523 208	1	3	13/04/2022 06:22:00	13/04/2022 11:23:00	Interna-Não programada-Meio ambiente- Vento	220	1	40954	5,02
607 2	4	2022	14952	2	380	2022449753	CP122008 73	1	3	13/04/2022 06:23:11	13/04/2022 09:59:00	Interna-Não programada-Meio ambiente- Descarga Atmosférica	13800	35	2168	125,8 9
607 2	4	2022	14886	2	326	2022449754	CR211559 90	1	3	13/04/2022 06:23:47	13/04/2022 08:18:00	Interna-Não programada-Meio ambiente- Vento	220	1	5503	1,90
607 2	4	2022	14963	1	110	2022449758	FO122854 91	1	3	13/04/2022 06:02:36	13/04/2022 10:35:00	Interna-Não programada-Meio ambiente- Descarga Atmosférica	13800	15	27440	68,10
607 2	4	2022	14943	3	197	2022449760	IH2123621 3	1	3	13/04/2022 06:26:00	13/04/2022 10:09:00	Interna-Não programada-Meio ambiente- Descarga Atmosférica	220	1	14236	3,72
607 2	4	2022	14865	1	349	2022449761	AV122723 62	1	3	13/04/2022 05:00:04	13/04/2022 08:31:00	Interna-Não programada-Meio ambiente- Descarga Atmosférica	13800	18	17760	63,28

607 2	4	2022	14944	3	124	2022449771	-	1	3	13/04/2022 06:28:58	14/04/2022 01:04:03	Interna-Não programada-Meio ambiente- Vento	13800	6	24330	111,5 1
607 2	4	2022	14875	1	24	2022449782	BM122048 01	1	3	13/04/2022 06:32:57	13/04/2022 10:10:00	Interna-Não programada-Meio ambiente- Vento	13800	25	5407	90,44
607 2	4	2022	14877	1	165	2022449785	RN122507 52	1	3	13/04/2022 05:42:36	13/04/2022 09:30:00	Interna-Não programada-Meio ambiente- Vento	13800	66	7444	250,1 4
607 2	4	2022	14912	1	395	2022449792	AD121714 93RE	1	3	13/04/2022 05:06:13	13/04/2022 10:09:00	Interna-Não programada-Meio ambiente- Descarga Atmosférica	13800	238	6773	1201, 04
607 2	4	2022	14958	2	146	2022449801	PJ2102994 8	1	3	13/04/2022 06:39:44	13/04/2022 18:29:00	Interna-Não programada-Meio ambiente- Vento	220	2	11680	23,64
607 2	4	2022	14956	2	242	2022449804	MY213740 08	1	3	13/04/2022 06:40:14	13/04/2022 13:44:00	Interna-Não programada-Meio ambiente- Descarga Atmosférica	220	1	32825	7,06
607 2	4	2022	14963	33	152	2022449805	CR112349 39	1	3	13/04/2022 06:40:43	13/04/2022 12:26:00	Interna-Não programada-Meio ambiente- Vento	220	2	27440	11,51
607 2	4	2022	14947	3	132	2022449806	NR122472 50	1	3	13/04/2022 06:40:55	13/04/2022 09:26:00	Interna-Não programada-Meio ambiente- Descarga Atmosférica	13800	9	13766	24,76
607 2	4	2022	14858	8	373	2022449807	LA104132 55	1	3	13/04/2022 06:41:11	13/04/2022 08:00:25	Interna-Não programada-Meio ambiente- Vento	13800	1620	67538	2139, 30
607 2	4	2022	14858	8	373	2022449807	LA104132 55	1	3	13/04/2022 06:41:11	13/04/2022 08:20:41	Interna-Não programada-Meio ambiente- Vento	13800	5	67538	8,29
607 2	4	2022	14858	8	373	2022449807	LA104132 55	1	3	13/04/2022 06:41:11	13/04/2022 09:01:28	Interna-Não programada-Meio ambiente- Vento	13800	626	67538	1463, 62
607 2	4	2022	14858	8	373	2022449807	LA104132 55	1	3	13/04/2022 06:41:11	13/04/2022 12:29:26	Interna-Não programada-Meio ambiente- Vento	13800	1	67538	5,80
607 2	4	2022	14858	8	373	2022449807	LA104132 55	1	3	13/04/2022 08:05:10	13/04/2022 08:11:18	Interna-Não programada-Meio ambiente- Vento	13800	1620	67538	165,6 0
607 2	4	2022	16494	31	583	2022449808	TI1213566 6	1	3	13/04/2022 06:41:36	13/04/2022 08:37:00	Interna-Não programada-Meio ambiente- Descarga Atmosférica	34500	22	17417	42,31
607 2	4	2022	14946	1	393	2022449811	AN213197 26	1	3	13/04/2022 06:41:52	13/04/2022 09:47:00	Interna-Não programada-Meio ambiente- Vento	220	1	10855	3,09
607 2	4	2022	14889	30	34	2022449814	CT120938 71	1	3	13/04/2022 06:42:45	13/04/2022 09:42:00	Interna-Não programada-Meio ambiente- Descarga Atmosférica	34500	39	20830	116,5 1
607 2	4	2022	16490	1	59	2022449819	10992066	1	3	13/04/2022 06:43:30	13/04/2022 17:48:00	Interna-Não programada-Meio ambiente- Vento	220	1	21434	11,08
607 2	4	2022	14973	2	163	2022449821	RB211913 11	1	3	13/04/2022 06:43:56	13/04/2022 10:13:00	Interna-Não programada-Meio ambiente- Vento	220	1	12025	3,48
607 2	4	2022	14952	2	380	2022449822	PY123961 20	1	3	13/04/2022 06:40:03	13/04/2022 11:39:00	Interna-Não programada-Meio ambiente- Descarga Atmosférica	13800	12	2168	59,79
607 2	4	2022	15741	11	420	2022449823	AP110471 12	1	3	13/04/2022 06:34:36	13/04/2022 08:00:00	Interna-Não programada-Meio ambiente- Vento	220	106	85637	150,8 7
607 2	4	2022	14922	2	83	2022449824	IP1240471 9	1	3	13/04/2022 05:21:47	13/04/2022 08:20:00	Interna-Não programada-Meio ambiente- Descarga Atmosférica	13800	85	10693	252,4 7
607 2	4	2022	14939	2	112	2022449829	MQ12248 126	1	3	13/04/2022 06:16:05	13/04/2022 10:15:52	Interna-Não programada-Meio ambiente- Vento	13800	4	13788	15,99
607 2	4	2022	14939	2	112	2022449829	MQ12248 126	1	3	13/04/2022 06:16:05	13/04/2022 11:05:13	Interna-Não programada-Meio ambiente- Vento	13800	3	13788	14,46
607 2	4	2022	14939	2	112	2022449829	MQ12248 126	1	3	13/04/2022 06:16:05	13/04/2022 12:38:20	Interna-Não programada-Meio ambiente- Vento	13800	1	13788	6,37
607 2	4	2022	14939	2	112	2022449829	MQ12248 126	1	3	13/04/2022 06:16:05	13/04/2022 13:52:09	Interna-Não programada-Meio ambiente- Vento	13800	1	13788	7,60
607 2	4	2022	14939	2	112	2022449829	MQ12248 126	1	3	13/04/2022 06:16:05	13/04/2022 19:08:29	Interna-Não programada-Meio ambiente- Vento	13800	2	13788	25,75
607 2	4	2022	14898	1	50	2022449835	EA210000 50	1	3	13/04/2022 06:47:46	13/04/2022 10:28:00	Interna-Não programada-Meio ambiente- Descarga Atmosférica	220	1	12638	3,67
607 2	4	2022	14907	25	58	2022449837	10818224	1	3	13/04/2022 06:48:34	13/04/2022 16:51:00	Interna-Não programada-Meio ambiente- Vento	220	1	45116	10,04

607 2	4	2022	14911	1	71	2022449840	GS120908 16	1	3	13/04/2022 06:49:10	13/04/2022 09:04:00	Interna-Não programada-Meio ambiente- Vento	13800	10	15011	22,47
607 2	4	2022	15741	16	420	2022449841	10001232 671	1	3	13/04/2022 06:49:31	13/04/2022 12:30:00	Interna-Não programada-Meio ambiente- Vento	220	1	85637	5,67
607 2	4	2022	16490	1	59	2022449853	GN110633 03	1	3	13/04/2022 06:30:06	13/04/2022 12:06:00	Interna-Não programada-Meio ambiente- Vento	220	70	21434	391,8 8
607 2	4	2022	14965	5	57	2022449854	AP121662 47	1	3	13/04/2022 06:50:08	13/04/2022 08:12:00	Interna-Não programada-Meio ambiente- Descarga Atmosférica	13800	560	51786	764,0 9
607 2	4	2022	15751	13	59	2022449855	15538758	1	3	13/04/2022 06:53:27	13/04/2022 16:28:00	Interna-Não programada-Meio ambiente- Vento	220	1	18490	9,58
607 2	4	2022	14921	4	8	2022449857	EU213269 76	1	3	13/04/2022 06:53:52	13/04/2022 09:09:00	Interna-Não programada-Meio ambiente- Vento	220	1	11933	2,25
607 2	4	2022	14917	1	123	2022449858	GY121600 70	1	3	13/04/2022 06:53:56	13/04/2022 09:40:00	Interna-Não programada-Meio ambiente- Descarga Atmosférica	13800	3	6190	8,30
607 2	4	2022	14939	2	112	2022449860	MQ21050 749	1	3	13/04/2022 06:54:24	13/04/2022 16:29:00	Interna-Não programada-Meio ambiente- Descarga Atmosférica	220	1	13788	9,58
607 2	4	2022	14909	19	58	2022449861	GN112463 56	1	3	13/04/2022 06:52:42	13/04/2022 11:21:00	Interna-Não programada-Meio ambiente- Árvore ou Vegetação	220	62	39280	277,2 4
607 2	4	2022	14918	31	123	2022449862	ND213816 21	1	3	13/04/2022 06:54:31	13/04/2022 09:27:00	Interna-Não programada-Meio ambiente- Vento	220	1	33652	2,54
607 2	4	2022	16489	2	422	2022449865	PJ2128372 6	1	3	13/04/2022 06:54:54	13/04/2022 14:28:00	Interna-Não programada-Meio ambiente- Vento	220	1	10610	7,55
607 2	4	2022	14855	6	240	2022449870	GN120014 95	1	3	13/04/2022 06:08:47	13/04/2022 10:08:00	Interna-Não programada-Meio ambiente- Vento	13800	63	22482	251,1 8
607 2	4	2022	14984	1	331	2022449872	CP122773 33LD	1	3	13/04/2022 06:56:07	13/04/2022 09:20:00	Interna-Não programada-Meio ambiente- Vento	13800	2	43337	4,80
607 2	4	2022	14964	31	156	2022449877	QI224919 1RE	1	3	13/04/2022 06:18:22	13/04/2022 11:05:00	Interna-Não programada-Meio ambiente- Vento	34500	45	27548	214,9 8
607 2	4	2022	14979	3	202	2022449880	SC120054 63	1	3	13/04/2022 06:48:49	13/04/2022 11:28:00	Interna-Não programada-Meio ambiente- Descarga Atmosférica	13800	28	17441	130,2 9
607 2	4	2022	15746	1	159	2022449881	MH121700 94	1	3	13/04/2022 06:37:35	13/04/2022 14:56:00	Interna-Não programada-Meio ambiente- Vento	13800	4	10341	33,23
607 2	4	2022	15730	2	415	2022449882	RV212713 39	1	3	13/04/2022 06:57:43	13/04/2022 10:38:00	Interna-Não programada-Meio ambiente- Vento	220	1	1297	3,67
607 2	4	2022	15741	16	420	2022449885	10002208 430	1	3	13/04/2022 06:58:19	13/04/2022 09:03:00	Interna-Não programada-Meio ambiente- Vento	220	1	85637	2,08
607 2	4	2022	14936	5	237	2022449892	GP120292 91	1	3	13/04/2022 06:50:52	13/04/2022 08:12:00	Interna-Não programada-Meio ambiente- Vento	13800	8	40959	10,82
607 2	4	2022	14964	32	156	2022449896	GB123058 94	1	3	13/04/2022 07:00:43	13/04/2022 10:30:00	Interna-Não programada-Meio ambiente- Descarga Atmosférica	34500	1	27548	3,49
607 2	4	2022	15741	11	420	2022449899	14964820	1	3	13/04/2022 07:01:09	13/04/2022 15:43:26	Interna-Não programada-Meio ambiente- Vento	220	1	85637	8,70
607 2	4	2022	14881	2	30	2022449901	CP122474 60	1	3	13/04/2022 07:01:16	13/04/2022 12:31:00	Interna-Não programada-Meio ambiente- Vento	13800	3	11913	16,49
607 2	4	2022	14877	1	165	2022449906	JR1200874 8	1	3	13/04/2022 07:02:55	13/04/2022 10:08:00	Interna-Não programada-Meio ambiente- Descarga Atmosférica	13800	3	7444	9,25
607 2	4	2022	14877	1	25	2022449908	BT120104 98	1	3	13/04/2022 07:03:11	13/04/2022 12:25:00	Interna-Não programada-Meio ambiente- Descarga Atmosférica	13800	1	7444	5,36
607 2	4	2022	14938	1	134	2022449910	NB210202 20	1	3	13/04/2022 07:03:33	13/04/2022 18:05:00	Interna-Não programada-Meio ambiente- Vento	220	1	13767	11,02
607 2	4	2022	14964	3	156	2022449917	QI2130316 3	1	3	13/04/2022 07:04:30	13/04/2022 11:08:00	Interna-Não programada-Meio ambiente- Descarga Atmosférica	220	1	27548	4,06
607 2	4	2022	14981	7	498	2022449919	SW210790 84	1	3	13/04/2022 07:05:01	13/04/2022 12:04:39	Interna-Não programada-Meio ambiente- Vento	220	2	55061	9,99
607 2	4	2022	15741	11	420	2022449923	14870071	1	3	13/04/2022 07:05:21	13/04/2022 12:26:00	Interna-Não programada-Meio ambiente- Vento	220	1	85637	5,34

607 2	4	2022	14961	32	325	2022449926	PI1210557 8	1	3	13/04/2022 07:05:39	13/04/2022 10:09:00	Interna-Não programada-Meio ambiente- Descarga Atmosférica	34500	11	40888	33,61
607 2	4	2022	16485	3	576	2022449928	PU211860 63	1	3	13/04/2022 07:05:54	13/04/2022 14:20:00	Interna-Não programada-Meio ambiente- Vento	220	1	5151	7,23
607 2	4	2022	14946	1	393	2022449929	AN122976 67	1	3	13/04/2022 07:06:44	13/04/2022 08:21:00	Interna-Não programada-Meio ambiente- Vento	13800	11	10855	13,62
607 2	4	2022	15746	32	563	2022449932	MH123624 54	1	3	13/04/2022 04:37:16	13/04/2022 13:49:00	Interna-Não programada-Meio ambiente- Vento	34500	301	10341	2767, 86
607 2	4	2022	14962	2	358	2022449936	PK210497 23	1	3	13/04/2022 07:07:35	13/04/2022 18:20:00	Interna-Não programada-Meio ambiente- Descarga Atmosférica	220	1	15175	11,21
607 2	4	2022	14880	2	28	2022449944	IT2102422 5	1	3	13/04/2022 07:09:02	13/04/2022 12:26:00	Interna-Não programada-Meio ambiente- Vento	220	1	5031	5,28
607 2	4	2022	14929	1	93	2022449945	IK1106159 7	1	3	13/04/2022 06:20:15	13/04/2022 10:58:21	Interna-Não programada-Meio ambiente- Vento	220	117	19097	542,2 9
607 2	4	2022	14981	1	498	2022449946	10028696 415	1	3	13/04/2022 07:09:10	13/04/2022 15:11:00	Interna-Não programada-Meio ambiente- Vento	220	1	55061	8,03
607 2	4	2022	14922	1	83	2022449948	IP1230088 2	1	3	13/04/2022 07:09:25	13/04/2022 10:10:00	Interna-Não programada-Meio ambiente- Descarga Atmosférica	13800	3	10693	9,03
607 2	4	2022	15727	3	322	2022449951	BV120266 82	1	3	13/04/2022 06:47:00	13/04/2022 10:20:00	Interna-Não programada-Meio ambiente- Descarga Atmosférica	13800	10	12915	35,50
607 2	4	2022	16485	3	576	2022449953	PU123618 87	1	3	13/04/2022 07:09:42	13/04/2022 15:16:00	Interna-Não programada-Meio ambiente- Descarga Atmosférica	13800	2	5151	16,21
607 2	4	2022	14939	2	352	2022449955	24000117 89	1	3	13/04/2022 07:09:53	13/04/2022 22:38:00	Interna-Não programada-Meio ambiente- Vento	220	1	13788	15,47
607 2	4	2022	16484	32	570	2022449963	RV123408 76	1	3	13/04/2022 07:10:01	13/04/2022 09:44:00	Interna-Não programada-Meio ambiente- Vento	34500	5	6614	12,83
607 2	4	2022	14918	31	1	2022449965	AQ123884 63	1	3	13/04/2022 07:12:24	13/04/2022 10:30:00	Interna-Não programada-Meio ambiente- Vento	34500	3	33652	9,88
607 2	4	2022	15740	4	420	2022449966	AP123894 69LD	1	3	13/04/2022 07:01:09	13/04/2022 08:04:00	Interna-Não programada-Meio ambiente- Descarga Atmosférica	13800	839	51175	878,8 5
607 2	4	2022	14889	1	308	2022449967	NE121275 36	1	3	13/04/2022 07:03:47	13/04/2022 08:58:00	Interna-Não programada-Meio ambiente- Vento	13800	10	20830	19,04
607 2	4	2022	14918	31	123	2022449968	ND123026 35RE	1	3	13/04/2022 07:13:16	13/04/2022 11:00:00	Interna-Não programada-Meio ambiente- Vento	34500	125	33652	472,3 6
607 2	4	2022	14941	1	92	2022449970	IU1203491 3	1	3	13/04/2022 06:43:14	13/04/2022 08:55:26	Interna-Não programada-Meio ambiente- Vento	13800	7	7528	15,42
607 2	4	2022	14968	2	305	2022449976	EU210574 85	1	3	13/04/2022 07:14:31	13/04/2022 11:12:00	Interna-Não programada-Meio ambiente- Vento	220	7	10446	27,71
607 2	4	2022	14980	1	171	2022449981	SM120206 25	1	3	13/04/2022 07:15:14	13/04/2022 12:38:00	Interna-Não programada-Meio ambiente- Descarga Atmosférica	13800	5	13565	26,90
607 2	4	2022	16484	32	570	2022449986	RV121607 77	1	3	13/04/2022 07:16:29	13/04/2022 14:27:00	Interna-Não programada-Meio ambiente- Descarga Atmosférica	34500	3	6614	21,53
607 2	4	2022	14922	2	83	2022449987	IP1200007 1	1	3	13/04/2022 07:11:08	13/04/2022 09:42:00	Interna-Não programada-Meio ambiente- Descarga Atmosférica	13800	4	10693	10,06
607 2	4	2022	14953	1	488	2022449994	PL3105994 3	1	3	13/04/2022 07:17:19	13/04/2022 17:03:00	Interna-Não programada-Meio ambiente- Descarga Atmosférica	220	1	20665	9,76
607 2	4	2022	14957	1	145	2022449995	PG122978 74	1	3	13/04/2022 06:06:39	13/04/2022 08:42:00	Interna-Não programada-Meio ambiente- Descarga Atmosférica	13800	14	4548	36,25
607 2	4	2022	14911	31	71	2022450000	FC122743 82	1	3	13/04/2022 07:18:34	13/04/2022 11:17:00	Interna-Não programada-Meio ambiente- Vento	34500	4	15011	15,90
607 2	4	2022	14955	1	384	2022450002	IT1846264 6TS	1	3	13/04/2022 06:04:50	13/04/2022 09:43:46	Interna-Não programada-Meio ambiente- Vento	13800	15	5736	54,73
607 2	4	2022	14955	1	384	2022450002	IT1846264 6TS	1	3	13/04/2022 06:04:50	13/04/2022 11:15:18	Interna-Não programada-Meio ambiente- Vento	13800	5	5736	25,87
607 2	4	2022	14955	1	384	2022450002	IT1846264 6TS	1	3	13/04/2022 06:04:50	13/04/2022 12:31:09	Interna-Não programada-Meio ambiente- Vento	13800	42	5736	270,4 2

607 2	4	2022	14955	1	384	2022450002	IT1846264 6TS	1	3	13/04/2022 06:04:50	14/04/2022 00:11:30	Interna-Não programada-Meio ambiente- Vento	13800	11	5736	199,2 2
607 2	4	2022	14955	1	384	2022450002	IT1846264 6TS	1	3	13/04/2022 06:04:50	14/04/2022 01:49:45	Interna-Não programada-Meio ambiente- Vento	13800	20	5736	394,9 7
607 2	4	2022	14979	3	202	2022450005	SL2114603 3	1	3	13/04/2022 07:19:35	13/04/2022 11:32:00	Interna-Não programada-Meio ambiente- Descarga Atmosférica	220	1	17441	4,21
607 2	4	2022	15732	1	303	2022450011	BO212211 38	1	3	13/04/2022 07:20:20	13/04/2022 08:45:00	Interna-Não programada-Meio ambiente- Vento	220	1	15674	1,41
607 2	4	2022	14944	4	124	2022450013	15009891 1	1	3	13/04/2022 07:20:40	13/04/2022 09:51:09	Interna-Não programada-Meio ambiente- Vento	220	1	24330	2,51
607 2	4	2022	15729	8	245	2022450021	RV211478 68	1	3	13/04/2022 07:22:03	13/04/2022 10:34:00	Interna-Não programada-Meio ambiente- Descarga Atmosférica	220	1	15333	3,20
607 2	4	2022	14879	2	339	2022450022	AW121315 67	1	3	13/04/2022 07:11:13	13/04/2022 10:57:00	Interna-Não programada-Meio ambiente- Descarga Atmosférica	13800	70	29065	263,4 1
607 2	4	2022	14944	3	124	2022450024	MR213145 26	1	3	13/04/2022 07:22:18	13/04/2022 17:43:00	Interna-Não programada-Meio ambiente- Vento	220	1	24330	10,34
607 2	4	2022	14918	31	1	2022450027	FB122186 36	1	3	13/04/2022 07:21:57	13/04/2022 16:55:00	Interna-Não programada-Meio ambiente- Vento	34500	3	33652	28,65
607 2	4	2022	14978	33	216	2022450028	NQ123711 49	1	3	13/04/2022 07:22:56	13/04/2022 10:28:00	Interna-Não programada-Meio ambiente- Vento	34500	32	8813	98,70
607 2	4	2022	16491	1	473	2022450034	BS120765 42	1	3	13/04/2022 06:52:02	13/04/2022 11:21:00	Interna-Não programada-Meio ambiente- Descarga Atmosférica	13800	31	17610	138,9 7
607 2	4	2022	14911	31	71	2022450037	FC123073 61	1	3	13/04/2022 06:30:23	13/04/2022 09:50:00	Interna-Não programada-Meio ambiente- Vento	34500	42	15011	139,7 3
607 2	4	2022	14977	1	316	2022450041	PV214128 49	1	3	13/04/2022 07:24:29	13/04/2022 09:38:00	Interna-Não programada-Meio ambiente- Descarga Atmosférica	220	1	6320	2,23
607 2	4	2022	14906	2	56	2022450042	55002301 0	1	3	13/04/2022 07:24:49	13/04/2022 09:48:00	Interna-Não programada-Meio ambiente- Vento	220	1	31757	2,39
607 2	4	2022	14889	2	264	2022450044	CT122725 33	1	3	13/04/2022 07:21:35	13/04/2022 21:36:00	Interna-Não programada-Meio ambiente- Descarga Atmosférica	13800	6	20830	85,44
607 2	4	2022	14962	2	41	2022450051	ED123079 98	1	3	13/04/2022 07:03:52	14/04/2022 08:16:00	Interna-Não programada-Meio ambiente- Descarga Atmosférica	13800	4	15175	100,8 1
607 2	4	2022	14987	1	201	2022450054	SV113894 77	1	3	13/04/2022 07:20:35	13/04/2022 08:26:00	Interna-Não programada-Meio ambiente- Vento	220	69	17593	75,23
607 2	4	2022	14956	1	242	2022450057	MY123038 67	1	3	13/04/2022 07:23:31	13/04/2022 12:35:00	Interna-Não programada-Meio ambiente- Descarga Atmosférica	13800	8	32825	41,53
607 2	4	2022	14980	1	171	2022450059	SM211014 45	1	3	13/04/2022 07:28:21	14/04/2022 08:44:00	Interna-Não programada-Meio ambiente- Descarga Atmosférica	220	1	13565	25,26
607 2	4	2022	14912	2	301	2022450063	GT310600 85	1	3	13/04/2022 07:29:11	13/04/2022 09:31:00	Interna-Não programada-Meio ambiente- Descarga Atmosférica	220	1	6773	2,03
607 2	4	2022	14905	1	362	2022450067	NP212982 38	1	3	13/04/2022 07:30:08	13/04/2022 11:18:00	Interna-Não programada-Meio ambiente- Descarga Atmosférica	220	1	5458	3,80
607 2	4	2022	14863	9	5	2022450069	21373462	1	3	13/04/2022 07:30:28	13/04/2022 10:23:00	Interna-Não programada-Meio ambiente- Vento	220	1	86577	2,88
607 2	4	2022	14923	32	85	2022450081	ME121616 05	1	3	13/04/2022 07:31:53	13/04/2022 10:13:00	Interna-Não programada-Meio ambiente- Descarga Atmosférica	34500	4	33126	10,74
607 2	4	2022	14908	12	58	2022450084	12309473	1	3	13/04/2022 07:32:34	13/04/2022 14:20:00	Interna-Não programada-Meio ambiente- Vento	220	1	44659	6,79
607 2	4	2022	15744	4	103	2022450098	JT1133701 1	1	3	13/04/2022 07:23:10	13/04/2022 09:45:00	Interna-Não programada-Meio ambiente- Vento	220	100	24416	236,3 9
607 2	4	2022	14934	1	144	2022450099	JT1223776 9	1	3	13/04/2022 07:35:37	13/04/2022 18:06:00	Interna-Não programada-Meio ambiente- Vento	13800	1	7180	10,51
607 2	4	2022	16484	1	570	2022450101	28400297 35	1	3	13/04/2022 07:35:59	13/04/2022 11:30:00	Interna-Não programada-Meio ambiente- Vento	220	1	6614	3,90
607 2	4	2022	14934	2	407	2022450102	JT2121118 7	1	3	13/04/2022 07:36:05	13/04/2022 17:54:00	Interna-Não programada-Meio ambiente- Vento	220	1	7180	10,30

607 2	4	2022	15727	3	322	2022450107	24004403 4	1	3	13/04/2022 07:36:50	13/04/2022 11:48:00	Interna-Não programada-Meio ambiente- Vento	220	1	12915	4,19
607 2	4	2022	14930	35	374	2022450112	FA122335 58	1	3	13/04/2022 07:37:39	13/04/2022 13:06:00	Interna-Não programada-Meio ambiente- Vento	34500	2	54456	10,94
607 2	4	2022	15750	1	45	2022450113	CX122020 67	1	3	13/04/2022 07:37:57	13/04/2022 10:38:00	Interna-Não programada-Meio ambiente- Vento	13800	1	6379	3,00
607 2	4	2022	14873	1	18	2022450117	DF123821 41	1	3	13/04/2022 06:46:38	13/04/2022 11:40:00	Interna-Não programada-Meio ambiente- Descarga Atmosférica	13800	7	6355	34,23
607 2	4	2022	16475	2	453	2022450127	14550520	1	3	13/04/2022 07:40:03	13/04/2022 16:58:00	Interna-Não programada-Meio ambiente- Vento	220	1	49588	9,30
607 2	4	2022	14962	2	41	2022450128	ED210243 25	1	3	13/04/2022 07:40:14	13/04/2022 19:27:00	Interna-Não programada-Meio ambiente- Vento	220	1	15175	11,78
607 2	4	2022	14976	1	569	2022450133	SU121571 62	1	3	13/04/2022 07:09:32	13/04/2022 14:17:00	Interna-Não programada-Meio ambiente- Vento	13800	5	3321	35,62
607 2	4	2022	14941	1	92	2022450138	IU2108979 3	1	3	13/04/2022 07:42:15	13/04/2022 11:55:17	Interna-Não programada-Meio ambiente- Descarga Atmosférica	220	1	7528	4,22
607 2	4	2022	15746	31	171	2022450140	MH122420 17	1	3	13/04/2022 07:42:19	13/04/2022 19:07:00	Interna-Não programada-Meio ambiente- Vento	34500	2	10341	22,82
607 2	4	2022	15748	1	470	2022450144	OZ121862 08	1	3	13/04/2022 04:22:40	13/04/2022 11:30:00	Interna-Não programada-Meio ambiente- Descarga Atmosférica	13800	35	11735	249,2 8
607 2	4	2022	15733	1	43	2022450145	KR111848 43	1	3	13/04/2022 07:43:23	13/04/2022 23:23:00	Interna-Não programada-Meio ambiente- Descarga Atmosférica	220	1	17572	15,66
607 2	4	2022	14885	8	61	2022450148	10004750	1	3	13/04/2022 07:43:45	13/04/2022 15:21:00	Interna-Não programada-Meio ambiente- Vento	220	1	35202	7,62
607 2	4	2022	14969	6	160	2022450151	63021308 2	1	3	13/04/2022 07:43:53	13/04/2022 15:04:00	Interna-Não programada-Meio ambiente- Vento	220	1	40954	7,34
607 2	4	2022	14863	3	5	2022450152	20162583	1	3	13/04/2022 04:45:29	13/04/2022 10:31:00	Interna-Não programada-Meio ambiente- Vento	220	1	86577	5,76
607 2	4	2022	16491	1	170	2022450156	RP120763 81RE	1	3	13/04/2022 07:44:45	13/04/2022 17:39:00	Interna-Não programada-Meio ambiente- Vento	13800	27	17610	267,4 1
607 2	4	2022	15727	4	322	2022450161	BV112409 62	1	3	13/04/2022 06:46:05	13/04/2022 11:38:09	Interna-Não programada-Meio ambiente- Vento	220	39	12915	189,8 4
607 2	4	2022	15731	1	36	2022450164	GN120984 25	1	3	13/04/2022 00:23:21	13/04/2022 10:15:00	Interna-Não programada-Meio ambiente- Descarga Atmosférica	13800	31	4566	305,6 9
607 2	4	2022	14944	31	124	2022450168	MR214042 28	1	3	13/04/2022 07:46:00	13/04/2022 11:40:13	Interna-Não programada-Meio ambiente- Descarga Atmosférica	220	1	24330	3,90
607 2	4	2022	16491	1	17	2022450170	AI1237718 0	1	3	13/04/2022 03:18:35	13/04/2022 13:41:00	Interna-Não programada-Meio ambiente- Vento	13800	6	17610	62,24
607 2	4	2022	14911	1	71	2022450172	90008352	1	3	13/04/2022 07:46:46	13/04/2022 10:29:00	Interna-Não programada-Meio ambiente- Vento	220	1	15011	2,70
607 2	4	2022	15749	34	173	2022450182	SG123726 54	1	3	13/04/2022 07:47:53	14/04/2022 19:37:00	Interna-Não programada-Meio ambiente- Vento	34500	1	14773	35,82
607 2	4	2022	14877	2	25	2022450183	BT120053 88	1	3	13/04/2022 07:47:59	13/04/2022 13:13:00	Interna-Não programada-Meio ambiente- Descarga Atmosférica	13800	1	7444	5,42
607 2	4	2022	14879	36	27	2022450185	QI1204765 4	1	3	13/04/2022 07:48:10	13/04/2022 18:43:00	Interna-Não programada-Meio ambiente- Vento	34500	2	29065	21,83
607 2	4	2022	15748	3	354	2022450187	BC123008 95	1	3	13/04/2022 07:48:16	13/04/2022 16:32:00	Interna-Não programada-Meio ambiente- Descarga Atmosférica	13800	4	11735	34,92
607 2	4	2022	15746	1	396	2022450189	NA211924 04	1	3	13/04/2022 07:48:33	13/04/2022 21:23:00	Interna-Não programada-Meio ambiente- Vento	220	1	10341	13,57
607 2	4	2022	14941	32	329	2022450190	MP212997 18	1	3	13/04/2022 07:49:13	13/04/2022 11:15:35	Interna-Não programada-Meio ambiente- Vento	220	1	7528	3,44
607 2	4	2022	15751	14	59	2022450191	GN110022 23	1	3	13/04/2022 06:51:28	13/04/2022 11:56:37	Interna-Não programada-Meio ambiente- Árvore ou Vegetação	220	15	18490	76,29
607 2	4	2022	14969	8	160	2022450200	RV212606 31	1	3	13/04/2022 07:52:04	13/04/2022 10:30:00	Interna-Não programada-Meio ambiente- Vento	220	1	40954	2,63

607 2	4	2022	14920	1	96	2022450203	IX2111725 7	1	3	13/04/2022 07:52:34	13/04/2022 09:55:00	Interna-Não programada-Meio ambiente- Descarga Atmosférica	220	1	14622	2,04
607 2	4	2022	14985	2	149	2022450205	GG121356 99	1	3	13/04/2022 06:27:30	13/04/2022 11:28:00	Interna-Não programada-Meio ambiente- Vento	13800	31	24112	155,2 6
607 2	4	2022	14985	2	149	2022450205	GG121356 99	1	3	13/04/2022 06:27:30	13/04/2022 12:21:00	Interna-Não programada-Meio ambiente- Vento	13800	13	24112	76,59
607 2	4	2022	16488	3	61	2022450206	GN110010 14	1	3	13/04/2022 07:14:34	13/04/2022 12:54:00	Interna-Não programada-Meio ambiente- Vento	220	156	39307	882,5 3
607 2	4	2022	16491	2	300	2022450217	TV210957 23	1	3	13/04/2022 07:55:53	13/04/2022 14:19:00	Interna-Não programada-Meio ambiente- Descarga Atmosférica	220	2	17610	12,77
607 2	4	2022	14879	2	27	2022450220	CA104093 34	1	3	13/04/2022 07:53:57	13/04/2022 10:07:51	Interna-Não programada-Meio ambiente- Vento	13800	245	29065	546,7 6
607 2	4	2022	14879	2	27	2022450220	CA104093 34	1	3	13/04/2022 07:53:57	13/04/2022 11:47:00	Interna-Não programada-Meio ambiente- Vento	13800	1	29065	3,88
607 2	4	2022	14879	2	27	2022450220	CA104093 34	1	3	13/04/2022 07:53:57	13/04/2022 13:34:25	Interna-Não programada-Meio ambiente- Vento	13800	15	29065	85,12
607 2	4	2022	14879	2	27	2022450220	CA104093 34	1	3	13/04/2022 07:53:57	13/04/2022 14:22:40	Interna-Não programada-Meio ambiente- Vento	13800	10	29065	64,79
607 2	4	2022	14879	2	27	2022450220	CA104093 34	1	3	13/04/2022 07:53:57	13/04/2022 14:35:43	Interna-Não programada-Meio ambiente- Vento	13800	14	29065	93,75
607 2	4	2022	14879	2	27	2022450220	CA104093 34	1	3	13/04/2022 07:53:57	13/04/2022 15:30:27	Interna-Não programada-Meio ambiente- Vento	13800	81	29065	616,2 8
607 2	4	2022	14879	2	27	2022450220	CA104093 34	1	3	13/04/2022 11:00:52	13/04/2022 11:07:24	Interna-Não programada-Meio ambiente- Vento	13800	245	29065	26,68
607 2	4	2022	14879	2	27	2022450220	CA104093 34	1	3	13/04/2022 11:00:52	13/04/2022 11:47:00	Interna-Não programada-Meio ambiente- Vento	13800	1	29065	0,77
607 2	4	2022	14879	2	27	2022450220	CA104093 34	1	3	13/04/2022 11:47:45	13/04/2022 11:55:45	Interna-Não programada-Meio ambiente- Vento	13800	245	29065	32,67
607 2	4	2022	16491	2	170	2022450226	AI2100816 5	1	3	13/04/2022 07:57:46	13/04/2022 19:37:00	Interna-Não programada-Meio ambiente- Vento	220	1	17610	11,65
607 2	4	2022	15739	7	62	2022450230	13411457	1	3	13/04/2022 07:58:25	13/04/2022 11:51:00	Interna-Não programada-Meio ambiente- Vento	220	1	46238	3,88
607 2	4	2022	14965	5	57	2022450234	11066970	1	3	13/04/2022 07:59:00	13/04/2022 22:13:13	Interna-Não programada-Meio ambiente- Vento	220	1	51786	14,24
607 2	4	2022	14930	35	374	2022450236	FA212563 41	1	3	13/04/2022 07:59:29	13/04/2022 13:32:00	Interna-Não programada-Meio ambiente- Vento	220	1	54456	5,54
607 2	4	2022	14956	1	242	2022450241	PW120001 16	1	3	13/04/2022 07:47:17	13/04/2022 11:37:00	Interna-Não programada-Meio ambiente- Descarga Atmosférica	13800	8	32825	30,63
607 2	4	2022	14969	5	160	2022450244	63032777 4	1	3	13/04/2022 08:00:37	13/04/2022 13:10:00	Interna-Não programada-Meio ambiente- Vento	220	1	40954	5,16
607 2	4	2022	16477	1	75	2022450248	71004108 1	1	3	13/04/2022 08:00:52	13/04/2022 12:42:00	Interna-Não programada-Meio ambiente- Vento	220	1	7293	4,69
607 2	4	2022	15746	1	159	2022450250	MH122912 17	1	3	13/04/2022 05:45:51	13/04/2022 15:53:00	Interna-Não programada-Meio ambiente- Vento	13800	27	10341	273,2 2
607 2	4	2022	14971	4	421	2022450251	LZ1216506 2	1	3	13/04/2022 08:01:05	13/04/2022 15:28:00	Interna-Não programada-Meio ambiente- Vento	13800	1	47829	7,45
607 2	4	2022	14931	3	98	2022450266	IT2100034 9	1	3	13/04/2022 08:02:58	13/04/2022 11:00:00	Interna-Não programada-Meio ambiente- Vento	220	2	19590	5,90
607 2	4	2022	14889	1	263	2022450270	OU112502 65	1	3	13/04/2022 07:56:53	13/04/2022 09:33:00	Interna-Não programada-Meio ambiente- Vento	220	138	20830	221,0 7
607 2	4	2022	14912	2	395	2022450271	AD121011 45	1	3	13/04/2022 07:09:50	13/04/2022 11:02:00	Interna-Não programada-Meio ambiente- Descarga Atmosférica	13800	39	6773	150,9 1
607 2	4	2022	14924	2	306	2022450280	HE212299 85	1	3	13/04/2022 08:04:51	13/04/2022 11:00:00	Interna-Não programada-Meio ambiente- Descarga Atmosférica	220	1	10096	2,92
607 2	4	2022	14930	35	374	2022450283	FA123341 45	1	3	13/04/2022 08:01:27	13/04/2022 11:35:00	Interna-Não programada-Meio ambiente- Vento	34500	1	54456	3,56

607 2	4	2022	14966	11	57	2022450286	AP110665 24	1	3	13/04/2022 07:32:36	13/04/2022 14:11:56	Interna-Não programada-Meio ambiente- Árvore ou Vegetação	220	92	31829	612,3 1
607 2	4	2022	14917	1	123	2022450291	PS1219597 7	1	3	13/04/2022 08:06:04	13/04/2022 11:03:00	Interna-Não programada-Meio ambiente- Descarga Atmosférica	13800	56	6190	165,1 4
607 2	4	2022	14978	32	216	2022450297	BF121283 34	1	3	13/04/2022 08:06:46	13/04/2022 09:19:00	Interna-Não programada-Meio ambiente- Descarga Atmosférica	34500	3	8813	3,61
607 2	4	2022	14905	2	196	2022450298	GE122720 14	1	3	13/04/2022 08:06:55	13/04/2022 11:31:00	Interna-Não programada-Meio ambiente- Descarga Atmosférica	13800	1	5458	3,40
607 2	4	2022	14982	1	489	2022450299	76025760 7	1	3	13/04/2022 08:07:07	13/04/2022 18:07:10	Interna-Não programada-Meio ambiente- Vento	220	1	36302	10,00
607 2	4	2022	15749	31	173	2022450304	SG123376 10	1	3	13/04/2022 08:08:05	14/04/2022 08:52:00	Interna-Não programada-Meio ambiente- Vento	34500	6	14773	148,3 9
607 2	4	2022	14904	34	283	2022450305	FB124098 64	1	3	13/04/2022 08:02:57	13/04/2022 13:15:00	Interna-Não programada-Meio ambiente- Vento	34500	40	11724	208,0 3
607 2	4	2022	14904	34	283	2022450310	FB124049 92	1	3	13/04/2022 08:09:14	13/04/2022 15:23:00	Interna-Não programada-Meio ambiente- Vento	34500	7	11724	50,61
607 2	4	2022	15741	10	420	2022450314	20062146 4	1	3	13/04/2022 08:09:58	13/04/2022 23:32:44	Interna-Não programada-Meio ambiente- Vento	220	1	85637	15,38
607 2	4	2022	14962	32	151	2022450315	ED212461 76	1	3	13/04/2022 08:09:59	13/04/2022 20:32:00	Interna-Não programada-Meio ambiente- Vento	220	1	15175	12,37
607 2	4	2022	15727	1	322	2022450325	BV213249 34	1	3	13/04/2022 08:11:03	13/04/2022 17:22:00	Interna-Não programada-Meio ambiente- Descarga Atmosférica	220	1	12915	9,18
607 2	4	2022	14916	31	209	2022450326	GH120740 67	1	3	13/04/2022 08:11:25	13/04/2022 12:53:00	Interna-Não programada-Meio ambiente- Vento	34500	279	19291	1309, 36
607 2	4	2022	14856	13	61	2022450331	GN212722 59	1	3	13/04/2022 08:11:53	13/04/2022 15:24:00	Interna-Não programada-Meio ambiente- Vento	220	1	18496	7,20
607 2	4	2022	14904	34	283	2022450332	FB124099 31	1	3	13/04/2022 08:11:58	13/04/2022 12:08:00	Interna-Não programada-Meio ambiente- Vento	34500	44	11724	173,0 9
607 2	4	2022	14951	31	137	2022450338	PB123752 56	1	3	13/04/2022 07:43:25	13/04/2022 11:03:00	Interna-Não programada-Meio ambiente- Vento	34500	10	15110	33,26
607 2	4	2022	14923	1	383	2022450339	ME122438 00	1	3	13/04/2022 08:13:20	13/04/2022 13:31:00	Interna-Não programada-Meio ambiente- Descarga Atmosférica	13800	1	33126	5,29
607 2	4	2022	16477	2	75	2022450340	GC120002 74	1	3	13/04/2022 08:13:30	13/04/2022 10:31:00	Interna-Não programada-Meio ambiente- Descarga Atmosférica	13800	85	7293	194,7 9
607 2	4	2022	14864	6	36	2022450343	AP123999 72LD	1	3	13/04/2022 08:13:40	13/04/2022 12:07:00	Interna-Não programada-Meio ambiente- Vento	13800	9	31407	35,00
607 2	4	2022	14964	3	156	2022450347	QI2111219 7	1	3	13/04/2022 08:14:19	13/04/2022 11:25:00	Interna-Não programada-Meio ambiente- Vento	220	1	27548	3,18
607 2	4	2022	14964	3	156	2022450349	QI1227154 8	1	3	13/04/2022 08:14:32	13/04/2022 12:49:00	Interna-Não programada-Meio ambiente- Descarga Atmosférica	13800	16	27548	73,19
607 2	4	2022	14860	3	588	2022450351	10034380 742	1	3	13/04/2022 08:15:10	13/04/2022 19:18:00	Interna-Não programada-Meio ambiente- Vento	220	1	28025	11,05
607 2	4	2022	16475	1	453	2022450354	12340807	1	3	13/04/2022 08:15:12	13/04/2022 17:10:00	Interna-Não programada-Meio ambiente- Vento	220	1	49588	8,91
607 2	4	2022	15749	2	340	2022450357	NH211377 34	1	3	13/04/2022 08:15:30	13/04/2022 10:20:00	Interna-Não programada-Meio ambiente- Descarga Atmosférica	220	1	14773	2,07
607 2	4	2022	14907	2	58	2022450358	10902405	1	3	13/04/2022 08:15:31	13/04/2022 09:47:49	Interna-Não programada-Meio ambiente- Vento	220	1	45116	1,54
607 2	4	2022	14965	3	57	2022450360	AP111278 04	1	3	13/04/2022 08:15:17	13/04/2022 12:15:00	Interna-Não programada-Meio ambiente- Vento	220	188	51786	751,1 1
607 2	4	2022	15740	6	420	2022450361	AP120000 13	1	3	13/04/2022 08:15:59	13/04/2022 14:22:00	Interna-Não programada-Meio ambiente- Vento	13800	1	51175	6,10
607 2	4	2022	14920	1	96	2022450363	IX3117257 5	1	3	13/04/2022 08:16:21	13/04/2022 09:45:00	Interna-Não programada-Meio ambiente- Vento	220	1	14622	1,48
607 2	4	2022	16494	31	583	2022450366	BF124034 28	1	3	13/04/2022 08:16:33	13/04/2022 11:33:00	Interna-Não programada-Meio ambiente- Descarga Atmosférica	34500	1	17417	3,27

607 2	4	2022	15741	16	420	2022450367	AP110046 69	1	3	13/04/2022 08:01:27	13/04/2022 09:16:00	Interna-Não programada-Meio ambiente- Descarga Atmosférica	220	108	85637	134,1 9
607 2	4	2022	14886	2	326	2022450371	UR212953 43	1	3	13/04/2022 08:17:21	13/04/2022 08:56:00	Interna-Não programada-Meio ambiente- Vento	220	1	5503	0,64
607 2	4	2022	14966	10	57	2022450375	16572750	1	3	13/04/2022 08:17:43	13/04/2022 15:02:00	Interna-Não programada-Meio ambiente- Vento	220	1	31829	6,74
607 2	4	2022	15738	2	62	2022450380	10009659 399	1	3	13/04/2022 08:18:00	13/04/2022 13:14:00	Interna-Não programada-Meio ambiente- Vento	220	1	39354	4,93
607 2	4	2022	14963	2	414	2022450382	PO211977 83	1	3	13/04/2022 08:18:10	13/04/2022 14:28:00	Interna-Não programada-Meio ambiente- Vento	220	1	27440	6,16
607 2	4	2022	14918	31	1	2022450386	6073749	1	3	13/04/2022 08:18:21	13/04/2022 18:38:00	Interna-Não programada-Meio ambiente- Vento	34500	8	33652	82,62
607 2	4	2022	14939	2	469	2022450389	UR212432 87	1	3	13/04/2022 08:18:59	13/04/2022 13:33:00	Interna-Não programada-Meio ambiente- Descarga Atmosférica	220	1	13788	5,23
607 2	4	2022	14985	3	180	2022450392	UR120034 08	1	3	13/04/2022 08:19:33	13/04/2022 12:39:00	Interna-Não programada-Meio ambiente- Descarga Atmosférica	13800	4	24112	17,30
607 2	4	2022	16487	2	63	2022450397	GR210924 12	1	3	13/04/2022 08:20:18	13/04/2022 11:32:00	Interna-Não programada-Meio ambiente- Descarga Atmosférica	220	1	42701	3,20
607 2	4	2022	16477	2	75	2022450399	GA112543 79	1	3	13/04/2022 07:01:45	13/04/2022 13:51:55	Interna-Não programada-Meio ambiente- Vento	220	8	7293	54,69
607 2	4	2022	14921	4	8	2022450400	EU123011 62	1	3	13/04/2022 08:20:51	13/04/2022 10:21:00	Interna-Não programada-Meio ambiente- Vento	13800	1	11933	2,00
607 2	4	2022	14918	31	123	2022450402	IA2119584 2	1	3	13/04/2022 08:21:09	13/04/2022 14:25:47	Interna-Não programada-Meio ambiente- Vento	220	1	33652	6,08
607 2	4	2022	14930	1	282	2022450403	FA122022 82	1	3	13/04/2022 08:21:12	13/04/2022 12:06:00	Interna-Não programada-Meio ambiente- Vento	13800	2	54456	7,49
607 2	4	2022	14958	2	146	2022450406	PJ1221221 1	1	3	13/04/2022 08:21:25	13/04/2022 17:39:00	Interna-Não programada-Meio ambiente- Vento	13800	19	11680	176,5 7
607 2	4	2022	14898	1	125	2022450411	IY1120604 3	1	3	13/04/2022 07:59:54	13/04/2022 12:44:00	Interna-Não programada-Meio ambiente- Árvore ou Vegetação	220	133	12638	629,7 5
607 2	4	2022	14943	31	197	2022450415	TI1227766 1	1	3	13/04/2022 08:19:33	13/04/2022 10:34:00	Interna-Não programada-Meio ambiente- Vento	34500	10	14236	22,41
607 2	4	2022	14956	2	242	2022450417	PW122963 06RE	1	3	13/04/2022 16:23:37	14/04/2022 09:26:00	Interna-Não programada-Meio ambiente- Descarga Atmosférica	13800	39	32825	664,5 5
607 2	4	2022	15747	1	148	2022450420	PR214251 09	1	3	13/04/2022 08:23:10	13/04/2022 09:45:00	Interna-Não programada-Meio ambiente- Descarga Atmosférica	220	1	14905	1,36
607 2	4	2022	14968	1	265	2022450428	CL2129596 7	1	3	13/04/2022 08:24:20	13/04/2022 19:32:00	Interna-Não programada-Meio ambiente- Descarga Atmosférica	220	1	10446	11,13
607 2	4	2022	14947	4	132	2022450435	OV213439 52	1	3	13/04/2022 08:25:01	13/04/2022 11:43:00	Interna-Não programada-Meio ambiente- Vento	220	1	13766	3,30
607 2	4	2022	14987	2	372	2022450437	LZ1209715 8	1	3	13/04/2022 06:55:33	13/04/2022 10:57:00	Interna-Não programada-Meio ambiente- Vento	13800	14	17593	56,34
607 2	4	2022	14977	1	539	2022450440	PV120847 00	1	3	13/04/2022 04:29:18	13/04/2022 10:18:00	Interna-Não programada-Meio ambiente- Descarga Atmosférica	13800	13	6320	75,55
607 2	4	2022	14943	3	197	2022450442	IH2113503 0	1	3	13/04/2022 08:25:51	13/04/2022 11:37:00	Interna-Não programada-Meio ambiente- Descarga Atmosférica	220	1	14236	3,19
607 2	4	2022	14957	1	145	2022450445	PG212092 15	1	3	13/04/2022 08:26:50	13/04/2022 10:42:00	Interna-Não programada-Meio ambiente- Descarga Atmosférica	220	1	4548	2,25
607 2	4	2022	14885	10	61	2022450447	12089278	1	3	13/04/2022 08:26:55	13/04/2022 14:27:00	Interna-Não programada-Meio ambiente- Vento	220	1	35202	6,00
607 2	4	2022	14925	4	88	2022450450	IB1210549 5	1	3	13/04/2022 08:27:25	13/04/2022 14:03:27	Interna-Não programada-Meio ambiente- Vento	13800	3	18705	16,80
607 2	4	2022	14925	4	88	2022450450	IB1210549 5	1	3	13/04/2022 10:49:02	13/04/2022 14:03:27	Interna-Não programada-Meio ambiente- Vento	13800	37	18705	119,8 9
607 2	4	2022	14946	1	312	2022450451	OV213863 88	1	3	13/04/2022 08:27:36	13/04/2022 10:47:00	Interna-Não programada-Meio ambiente- Vento	220	1	10855	2,32

607 2	4	2022	16489	4	32	2022450453	76002008 5	1	3	13/04/2022 08:27:49	13/04/2022 11:03:00	Interna-Não programada-Meio ambiente- Vento	220	1	10610	2,59
607 2	4	2022	14879	3	370	2022450467	IM210416 91	1	3	13/04/2022 08:28:47	13/04/2022 12:28:00	Interna-Não programada-Meio ambiente- Descarga Atmosférica	220	3	29065	11,96
607 2	4	2022	14868	1	16	2022450471	AY213233 01	1	3	13/04/2022 08:29:36	13/04/2022 11:48:00	Interna-Não programada-Meio ambiente- Vento	220	1	2351	3,31
607 2	4	2022	14855	3	240	2022450474	GN112427 28	1	3	13/04/2022 08:28:53	13/04/2022 15:00:00	Interna-Não programada-Meio ambiente- Vento	220	48	22482	312,8 9
607 2	4	2022	14938	2	105	2022450475	IU1136293 7	1	3	13/04/2022 08:29:52	13/04/2022 10:29:00	Interna-Não programada-Meio ambiente- Vento	220	1	13767	1,99
607 2	4	2022	14877	2	25	2022450480	AK121831 84	1	3	13/04/2022 08:16:58	13/04/2022 11:16:00	Interna-Não programada-Meio ambiente- Descarga Atmosférica	13800	7	7444	20,89
607 2	4	2022	14881	32	30	2022450482	7244066	1	3	13/04/2022 08:31:16	13/04/2022 15:52:00	Interna-Não programada-Meio ambiente- Descarga Atmosférica	34500	1	11913	7,35
607 2	4	2022	14963	3	152	2022450483	PO110793 38	1	3	13/04/2022 08:02:20	13/04/2022 11:03:00	Interna-Não programada-Meio ambiente- Descarga Atmosférica	220	74	27440	222,8 2
607 2	4	2022	14881	32	30	2022450486	CP124273 82	1	3	13/04/2022 08:20:20	13/04/2022 11:07:00	Interna-Não programada-Meio ambiente- Descarga Atmosférica	34500	8	11913	22,22
607 2	4	2022	14916	1	343	2022450488	16200012 66	1	3	13/04/2022 08:32:11	13/04/2022 18:32:00	Interna-Não programada-Meio ambiente- Vento	220	1	19291	10,00
607 2	4	2022	14964	2	156	2022450489	QI2114319 2	1	3	13/04/2022 08:32:18	13/04/2022 14:24:00	Interna-Não programada-Meio ambiente- Vento	220	1	27548	5,86
607 2	4	2022	16491	2	473	2022450497	BS212153 58	1	3	13/04/2022 08:33:24	13/04/2022 12:58:00	Interna-Não programada-Meio ambiente- Descarga Atmosférica	220	1	17610	4,41
607 2	4	2022	14905	1	184	2022450500	GE121851 95	1	3	13/04/2022 06:35:19	13/04/2022 09:45:00	Interna-Não programada-Meio ambiente- Descarga Atmosférica	13800	8	5458	25,29
607 2	4	2022	14924	2	302	2022450501	JA1205979 9	1	3	13/04/2022 08:34:57	13/04/2022 16:49:25	Interna-Não programada-Meio ambiente- Árvore ou Vegetação	13800	3	10096	24,72
607 2	4	2022	14976	1	569	2022450509	SU213038 41	1	3	13/04/2022 08:35:47	13/04/2022 16:12:00	Interna-Não programada-Meio ambiente- Vento	220	1	3321	7,60
607 2	4	2022	14920	1	96	2022450525	IX2121915 7	1	3	13/04/2022 08:37:43	13/04/2022 10:31:00	Interna-Não programada-Meio ambiente- Descarga Atmosférica	220	1	14622	1,89
607 2	4	2022	14945	2	127	2022450527	MZ210933 48	1	3	13/04/2022 08:38:01	13/04/2022 11:26:00	Interna-Não programada-Meio ambiente- Vento	220	1	9968	2,80
607 2	4	2022	14913	4	73	2022450529	GT120002 65	1	3	13/04/2022 08:19:11	13/04/2022 10:07:00	Interna-Não programada-Meio ambiente- Descarga Atmosférica	13800	6	16040	10,78
607 2	4	2022	16475	2	453	2022450539	10006172 227	1	3	13/04/2022 08:39:37	13/04/2022 17:53:00	Interna-Não programada-Meio ambiente- Vento	220	1	49588	9,22
607 2	4	2022	14955	1	384	2022450543	IT1231614 4	1	3	13/04/2022 08:40:13	14/04/2022 08:35:27	Interna-Não programada-Meio ambiente- Descarga Atmosférica	13800	3	5736	71,76
607 2	4	2022	14887	32	225	2022450547	CT212945 72	1	3	13/04/2022 08:40:43	13/04/2022 11:47:00	Interna-Não programada-Meio ambiente- Vento	220	1	3620	3,10
607 2	4	2022	14920	1	304	2022450548	SR120993 21	1	3	13/04/2022 08:40:46	13/04/2022 10:53:00	Interna-Não programada-Meio ambiente- Descarga Atmosférica	13800	2	14622	4,41
607 2	4	2022	16485	31	576	2022450551	PU211526 52	1	3	13/04/2022 08:41:42	13/04/2022 13:35:00	Interna-Não programada-Meio ambiente- Vento	220	1	5151	4,89
607 2	4	2022	14945	1	185	2022450557	AK124045 49	1	3	13/04/2022 08:42:28	13/04/2022 18:35:39	Interna-Não programada-Meio ambiente- Vento	13800	8	9968	79,09
607 2	4	2022	14946	1	393	2022450559	AN212678 09	1	3	13/04/2022 08:42:54	13/04/2022 09:45:00	Interna-Não programada-Meio ambiente- Vento	220	1	10855	1,03
607 2	4	2022	15750	1	45	2022450560	CX211028 98	1	3	13/04/2022 08:42:57	13/04/2022 11:09:00	Interna-Não programada-Meio ambiente- Vento	220	1	6379	2,43
607 2	4	2022	16479	1	386	2022450561	10019484 583	1	3	13/04/2022 08:42:59	13/04/2022 11:58:00	Interna-Não programada-Meio ambiente- Vento	220	1	54680	3,25
607 2	4	2022	14940	2	541	2022450563	SN210945 42	1	3	13/04/2022 08:43:44	13/04/2022 15:01:00	Interna-Não programada-Meio ambiente- Vento	220	1	108122	6,29

607 2	4	2022	14958	2	146	2022450574	PJ2108038 6	1	3	13/04/2022 08:46:01	13/04/2022 18:54:00	Interna-Não programada-Meio ambiente- Vento	220	1	11680	10,13
607 2	4	2022	14879	1	210	2022450581	22400281 48	1	3	13/04/2022 08:46:37	13/04/2022 11:23:00	Interna-Não programada-Meio ambiente- Vento	220	1	29065	2,61
607 2	4	2022	14879	2	95	2022450584	IM213437 93	1	3	13/04/2022 08:47:21	13/04/2022 10:17:00	Interna-Não programada-Meio ambiente- Descarga Atmosférica	220	1	29065	1,49
607 2	4	2022	14936	4	237	2022450586	21238080	1	3	13/04/2022 08:47:22	13/04/2022 11:19:00	Interna-Não programada-Meio ambiente- Vento	220	1	40959	2,53
607 2	4	2022	14980	1	171	2022450588	SM120320 00	1	3	13/04/2022 08:47:29	13/04/2022 20:50:54	Interna-Não programada-Meio ambiente- Vento	13800	5	13565	60,28
607 2	4	2022	14957	1	145	2022450591	PG210624 49	1	3	13/04/2022 08:47:35	13/04/2022 12:15:00	Interna-Não programada-Meio ambiente- Descarga Atmosférica	220	2	4548	6,91
607 2	4	2022	14918	1	262	2022450593	PS1127212 7	1	3	13/04/2022 08:41:19	13/04/2022 13:02:37	Interna-Não programada-Meio ambiente- Vento	220	191	33652	831,8 0
607 2	4	2022	16476	10	453	2022450602	10024089 522	1	3	13/04/2022 08:48:57	13/04/2022 13:15:00	Interna-Não programada-Meio ambiente- Vento	220	1	33656	4,43
607 2	4	2022	14905	31	184	2022450605	NP124020 70	1	3	13/04/2022 08:49:35	13/04/2022 11:08:00	Interna-Não programada-Meio ambiente- Descarga Atmosférica	34500	5	5458	11,53
607 2	4	2022	14929	1	93	2022450606	10035956 877	1	3	13/04/2022 08:49:48	13/04/2022 11:06:00	Interna-Não programada-Meio ambiente- Vento	220	1	19097	2,27
607 2	4	2022	14940	1	459	2022450607	DH122908 95LD	1	3	13/04/2022 08:49:57	13/04/2022 10:58:00	Interna-Não programada-Meio ambiente- Vento	13800	1	108122	2,13
607 2	4	2022	15749	35	173	2022450610	GF211811 64	1	3	13/04/2022 08:50:21	13/04/2022 10:34:00	Interna-Não programada-Meio ambiente- Vento	220	1	14773	1,73
607 2	4	2022	14940	2	241	2022450612	10033877 767	1	3	13/04/2022 08:50:29	13/04/2022 11:32:00	Interna-Não programada-Meio ambiente- Vento	220	1	108122	2,69
607 2	4	2022	14936	3	237	2022450615	20626137	1	3	13/04/2022 08:51:03	13/04/2022 11:33:00	Interna-Não programada-Meio ambiente- Vento	220	1	40959	2,70
607 2	4	2022	14940	1	290	2022450616	LZ1202524 1	1	3	13/04/2022 08:51:16	13/04/2022 13:21:00	Interna-Não programada-Meio ambiente- Vento	13800	1	108122	4,50
607 2	4	2022	14894	2	40	2022450618	CB123812 05	1	3	13/04/2022 08:51:40	13/04/2022 12:32:00	Interna-Não programada-Meio ambiente- Descarga Atmosférica	13800	4	18250	14,69
607 2	4	2022	16492	5	3	2022450620	AN113351 01	1	3	13/04/2022 08:51:51	13/04/2022 12:31:00	Interna-Não programada-Meio ambiente- Vento	220	38	4836	138,7 9
607 2	4	2022	14918	2	499	2022450622	MB121921 59	1	3	13/04/2022 08:51:56	13/04/2022 10:28:00	Interna-Não programada-Meio ambiente- Descarga Atmosférica	13800	40	33652	64,04
607 2	4	2022	14934	1	144	2022450625	JTF119114 2	1	3	13/04/2022 08:52:31	13/04/2022 18:31:00	Interna-Não programada-Meio ambiente- Descarga Atmosférica	220	1	7180	9,64
607 2	4	2022	14985	31	180	2022450631	NQ122435 54LD	1	3	13/04/2022 06:00:45	13/04/2022 11:15:00	Interna-Não programada-Meio ambiente- Vento	34500	47	24112	246,1 6
607 2	4	2022	14930	4	374	2022450633	61002733 5	1	3	13/04/2022 08:54:06	13/04/2022 10:37:00	Interna-Não programada-Meio ambiente- Vento	220	1	54456	1,71
607 2	4	2022	14918	33	123	2022450637	PS2126463 3	1	3	13/04/2022 08:55:06	13/04/2022 10:27:00	Interna-Não programada-Meio ambiente- Descarga Atmosférica	220	1	33652	1,53
607 2	4	2022	15732	2	418	2022450641	23400025 22	1	3	13/04/2022 08:55:39	13/04/2022 12:31:00	Interna-Não programada-Meio ambiente- Vento	220	1	15674	3,59
607 2	4	2022	14970	4	160	2022450645	RV122714 73	1	3	13/04/2022 08:55:50	13/04/2022 11:45:00	Interna-Não programada-Meio ambiente- Vento	13800	3	30567	8,46
607 2	4	2022	14929	2	93	2022450648	IK2130002 4	1	3	13/04/2022 08:55:56	13/04/2022 14:45:00	Interna-Não programada-Meio ambiente- Vento	220	1	19097	5,82
607 2	4	2022	14905	31	184	2022450651	NP212318 19	1	3	13/04/2022 08:56:41	13/04/2022 13:47:00	Interna-Não programada-Meio ambiente- Descarga Atmosférica	220	1	5458	4,84
607 2	4	2022	14943	1	197	2022450653	40200061 81	1	3	13/04/2022 08:57:41	13/04/2022 16:44:00	Interna-Não programada-Meio ambiente- Vento	220	1	14236	7,77
607 2	4	2022	14979	3	202	2022450655	SL2100678 4	1	3	13/04/2022 08:57:53	13/04/2022 19:37:00	Interna-Não programada-Meio ambiente- Descarga Atmosférica	220	2	17441	21,30

607 2	4	2022	14934	32	480	2022450656	JT1245590 6	1	3	13/04/2022 08:57:58	13/04/2022 12:45:00	Interna-Não programada-Meio ambiente- Vento	34500	3	7180	11,35
607 2	4	2022	14989	2	80	2022450657	IN3103411 8	1	3	13/04/2022 08:58:26	13/04/2022 12:22:00	Interna-Não programada-Meio ambiente- Descarga Atmosférica	220	1	24160	3,39
607 2	4	2022	14906	2	56	2022450658	10011674 472	1	3	13/04/2022 08:58:27	13/04/2022 14:39:00	Interna-Não programada-Meio ambiente- Vento	220	1	31757	5,68
607 2	4	2022	15734	1	186	2022450665	17500003 53	1	3	13/04/2022 09:00:18	13/04/2022 12:57:00	Interna-Não programada-Meio ambiente- Vento	220	1	2548	3,95
607 2	4	2022	14922	2	83	2022450666	IP1240473 1	1	3	13/04/2022 08:12:33	13/04/2022 15:17:00	Interna-Não programada-Meio ambiente- Descarga Atmosférica	13800	10	10693	70,74
607 2	4	2022	14963	3	152	2022450667	PO211510 08	1	3	13/04/2022 09:00:30	13/04/2022 11:02:00	Interna-Não programada-Meio ambiente- Descarga Atmosférica	220	1	27440	2,02
607 2	4	2022	14968	1	265	2022450673	EA210335 17	1	3	13/04/2022 09:02:05	13/04/2022 18:35:00	Interna-Não programada-Meio ambiente- Descarga Atmosférica	220	1	10446	9,55
607 2	4	2022	14939	1	469	2022450674	CR112630 30	1	3	13/04/2022 09:02:05	14/04/2022 15:40:44	Interna-Não programada-Meio ambiente- Árvore ou Vegetação	220	79	13788	2420, 89
607 2	4	2022	14940	1	389	2022450681	LZ1206026 0	1	3	13/04/2022 09:02:31	13/04/2022 12:48:00	Interna-Não programada-Meio ambiente- Vento	13800	7	108122	26,31
607 2	4	2022	14862	2	20	2022450682	AA122918 25	1	3	13/04/2022 07:14:03	13/04/2022 10:11:00	Interna-Não programada-Meio ambiente- Vento	13800	7	24180	20,64
607 2	4	2022	14949	33	136	2022450683	TA121391 37	1	3	13/04/2022 08:47:43	13/04/2022 12:04:00	Interna-Não programada-Meio ambiente- Vento	34500	3	1840	9,81
607 2	4	2022	14855	5	240	2022450687	GN110004 36	1	3	13/04/2022 07:46:25	13/04/2022 17:54:00	Interna-Não programada-Meio ambiente- Árvore ou Vegetação	220	50	22482	506,3 2
607 2	4	2022	14928	32	260	2022450689	SZ1237561 2	1	3	13/04/2022 09:03:50	13/04/2022 21:44:00	Interna-Não programada-Meio ambiente- Descarga Atmosférica	34500	1	11965	12,67
607 2	4	2022	14864	4	344	2022450695	20039589 0	1	3	13/04/2022 09:04:47	14/04/2022 01:24:10	Interna-Não programada-Meio ambiente- Vento	220	1	31407	16,32
607 2	4	2022	14956	3	581	2022450698	13901547 30	1	3	13/04/2022 09:05:10	13/04/2022 23:07:25	Interna-Não programada-Meio ambiente- Vento	220	1	32825	14,04
607 2	4	2022	16474	14	61	2022450702	GN110004 33	1	3	13/04/2022 09:01:24	13/04/2022 10:15:00	Interna-Não programada-Meio ambiente- Vento	220	79	18053	96,91
607 2	4	2022	14872	11	60	2022450706	10720777	1	3	13/04/2022 08:38:12	13/04/2022 11:32:00	Interna-Não programada-Meio ambiente- Vento	220	1	39844	2,90
607 2	4	2022	15745	7	103	2022450708	29006972 5	1	3	13/04/2022 09:06:58	13/04/2022 15:26:00	Interna-Não programada-Meio ambiente- Vento	220	1	20705	6,32
607 2	4	2022	14977	1	474	2022450709	SF1206603 6	1	3	13/04/2022 06:08:44	13/04/2022 11:28:00	Interna-Não programada-Meio ambiente- Descarga Atmosférica	13800	12	6320	63,85
607 2	4	2022	15732	2	220	2022450710	18002079 1	1	3	13/04/2022 09:07:57	13/04/2022 11:02:00	Interna-Não programada-Meio ambiente- Vento	220	1	15674	1,90
607 2	4	2022	15739	9	62	2022450711	12685161	1	3	13/04/2022 09:07:59	13/04/2022 18:14:00	Interna-Não programada-Meio ambiente- Vento	220	1	46238	9,10
607 2	4	2022	15739	12	62	2022450718	10021412 438	1	3	13/04/2022 09:09:16	13/04/2022 15:34:00	Interna-Não programada-Meio ambiente- Vento	220	1	46238	6,41
607 2	4	2022	16494	31	583	2022450719	-	1	3	13/04/2022 09:09:38	13/04/2022 12:51:00	Interna-Não programada-Meio ambiente- Vento	34500	1	17417	3,69
607 2	4	2022	14956	2	242	2022450721	PW212097 44	1	3	13/04/2022 09:09:46	14/04/2022 09:34:29	Interna-Não programada-Meio ambiente- Vento	220	1	32825	24,41
607 2	4	2022	14951	1	137	2022450725	PB120131 57	1	3	13/04/2022 08:21:15	13/04/2022 10:20:00	Interna-Não programada-Meio ambiente- Vento	13800	27	15110	53,44
607 2	4	2022	14862	5	5	2022450728	20008363	1	3	13/04/2022 09:11:11	13/04/2022 11:55:00	Interna-Não programada-Meio ambiente- Vento	220	1	24180	2,73
607 2	4	2022	14934	32	480	2022450729	JT1220981 9	1	3	13/04/2022 06:53:40	13/04/2022 11:06:00	Interna-Não programada-Meio ambiente- Vento	34500	10	7180	42,06
607 2	4	2022	14988	32	181	2022450732	VI1216649 0	1	3	13/04/2022 07:28:57	13/04/2022 12:46:00	Interna-Não programada-Meio ambiente- Descarga Atmosférica	34500	5	4303	26,42

607 2	4	2022	14947	1	132	2022450738	NR112462 06	1	3	13/04/2022 09:13:25	13/04/2022 09:58:00	Interna-Não programada-Meio ambiente- Vento	220	26	13766	19,32
607 2	4	2022	14936	4	237	2022450742	10019233 670	1	3	13/04/2022 09:14:43	13/04/2022 18:12:00	Interna-Não programada-Meio ambiente- Vento	220	1	40959	8,95
607 2	4	2022	16491	2	300	2022450746	TV121023 34	1	3	13/04/2022 07:58:24	13/04/2022 10:51:00	Interna-Não programada-Meio ambiente- Descarga Atmosférica	13800	5	17610	14,38
607 2	4	2022	14907	22	58	2022450748	10898050	1	3	13/04/2022 09:15:27	13/04/2022 15:22:00	Interna-Não programada-Meio ambiente- Vento	220	1	45116	6,11
607 2	4	2022	14971	3	421	2022450758	LZ2111082 0	1	3	13/04/2022 09:17:01	13/04/2022 11:00:00	Interna-Não programada-Meio ambiente- Vento	220	2	47829	3,43
607 2	4	2022	15734	36	347	2022450764	LZ1100004 4	1	3	13/04/2022 09:17:38	13/04/2022 11:09:00	Interna-Não programada-Meio ambiente- Descarga Atmosférica	220	19	2548	35,27
607 2	4	2022	14863	12	5	2022450768	20107699	1	3	13/04/2022 09:18:27	13/04/2022 13:26:00	Interna-Não programada-Meio ambiente- Vento	220	1	86577	4,13
607 2	4	2022	14939	2	469	2022450778	CR120519 14	1	3	13/04/2022 09:19:59	14/04/2022 13:36:00	Interna-Não programada-Meio ambiente- Vento	13800	2	13788	56,53
607 2	4	2022	14988	1	313	2022450779	PK210577 56	1	3	13/04/2022 09:20:20	14/04/2022 17:07:53	Interna-Não programada-Meio ambiente- Vento	220	2	4303	63,59
607 2	4	2022	14867	1	11	2022450785	18200052 55	1	3	13/04/2022 09:21:41	13/04/2022 10:55:40	Interna-Não programada-Meio ambiente- Vento	220	1	8243	1,57
607 2	4	2022	14956	2	581	2022450786	MY121971 73	1	3	13/04/2022 09:19:03	13/04/2022 13:15:00	Interna-Não programada-Meio ambiente- Descarga Atmosférica	13800	22	32825	86,52
607 2	4	2022	14982	1	489	2022450787	76010243 0	1	3	13/04/2022 09:21:59	13/04/2022 18:28:00	Interna-Não programada-Meio ambiente- Vento	220	1	36302	9,10
607 2	4	2022	14956	1	242	2022450797	MY123932 82	1	3	13/04/2022 09:23:23	14/04/2022 10:03:00	Interna-Não programada-Meio ambiente- Descarga Atmosférica	13800	13	32825	320,5 8
607 2	4	2022	14934	1	167	2022450799	SX1226758 8	1	3	13/04/2022 09:23:54	13/04/2022 20:14:00	Interna-Não programada-Meio ambiente- Descarga Atmosférica	13800	7	7180	75,84
607 2	4	2022	14974	31	166	2022450801	BZ213056 91	1	3	13/04/2022 09:24:06	13/04/2022 23:25:00	Interna-Não programada-Meio ambiente- Vento	220	1	2040	14,02
607 2	4	2022	14938	1	134	2022450803	NB123962 46	1	3	13/04/2022 09:25:01	13/04/2022 15:20:00	Interna-Não programada-Meio ambiente- Vento	13800	1	13767	5,92
607 2	4	2022	14985	31	180	2022450813	NQ212364 99	1	3	13/04/2022 09:26:23	13/04/2022 11:26:00	Interna-Não programada-Meio ambiente- Descarga Atmosférica	220	1	24112	1,99
607 2	4	2022	15733	32	347	2022450824	KR212445 78	1	3	13/04/2022 09:28:08	13/04/2022 15:41:00	Interna-Não programada-Meio ambiente- Descarga Atmosférica	220	1	17572	6,21
607 2	4	2022	14886	2	326	2022450826	UR120688 93	1	3	13/04/2022 09:27:02	13/04/2022 10:41:00	Interna-Não programada-Meio ambiente- Vento	13800	20	5503	24,66
607 2	4	2022	14946	1	393	2022450827	AN122976 67	1	3	13/04/2022 08:39:51	13/04/2022 10:23:00	Interna-Não programada-Meio ambiente- Vento	13800	12	10855	20,63
607 2	4	2022	15749	1	249	2022450828	MQ21338 229	1	3	13/04/2022 09:28:49	13/04/2022 11:59:00	Interna-Não programada-Meio ambiente- Descarga Atmosférica	220	1	14773	2,50
607 2	4	2022	15733	33	347	2022450833	KR121336 09	1	3	13/04/2022 09:29:23	13/04/2022 12:08:00	Interna-Não programada-Meio ambiente- Vento	34500	7	17572	18,51
607 2	4	2022	14875	1	24	2022450834	BM123436 37	1	3	13/04/2022 06:01:00	13/04/2022 20:12:00	Interna-Não programada-Meio ambiente- Descarga Atmosférica	13800	2	5407	28,37
607 2	4	2022	14980	31	171	2022450835	SM210996 02	1	3	13/04/2022 09:29:43	13/04/2022 23:44:00	Interna-Não programada-Meio ambiente- Descarga Atmosférica	220	1	13565	14,24
607 2	4	2022	14859	1	454	2022450846	48304038 96	1	3	13/04/2022 09:31:55	13/04/2022 17:41:00	Interna-Não programada-Meio ambiente- Vento	220	1	27457	8,15
607 2	4	2022	14916	1	343	2022450849	16200022 83	1	3	13/04/2022 09:32:17	13/04/2022 13:43:05	Interna-Não programada-Meio ambiente- Vento	220	1	19291	4,18
607 2	4	2022	15732	2	220	2022450851	HD120001 86	1	3	13/04/2022 08:33:45	13/04/2022 18:55:00	Interna-Não programada-Meio ambiente- Vento	13800	28	15674	289,9 2
607 2	4	2022	16493	1	573	2022450855	AA213022 21	1	3	13/04/2022 09:33:04	13/04/2022 11:46:00	Interna-Não programada-Meio ambiente- Vento	220	2	16372	4,43

607 2	4	2022	14868	1	16	2022450866	73009356 6	1	3	13/04/2022 09:35:51	13/04/2022 11:20:54	Interna-Não programada-Meio ambiente- Vento	220	1	2351	1,75
607 2	4	2022	14861	2	345	2022450869	BG211907 90	1	3	13/04/2022 09:36:09	13/04/2022 12:40:00	Interna-Não programada-Meio ambiente- Vento	220	1	5021	3,06
607 2	4	2022	14871	6	60	2022450871	15828876	1	3	13/04/2022 09:36:10	13/04/2022 11:27:00	Interna-Não programada-Meio ambiente- Vento	220	1	35248	1,85
607 2	4	2022	14974	31	142	2022450876	QI1235155 6	1	3	13/04/2022 09:37:02	13/04/2022 18:20:00	Interna-Não programada-Meio ambiente- Vento	34500	1	2040	8,72
607 2	4	2022	14961	1	190	2022450877	10031962 341	1	3	13/04/2022 09:37:07	13/04/2022 11:35:00	Interna-Não programada-Meio ambiente- Vento	220	1	40888	1,96
607 2	4	2022	14904	32	283	2022450884	CI1206319 7	1	3	13/04/2022 09:39:17	13/04/2022 16:42:00	Interna-Não programada-Meio ambiente- Vento	34500	1	11724	7,05
607 2	4	2022	15749	34	173	2022450887	SG211711 41	1	3	13/04/2022 09:39:43	13/04/2022 12:48:00	Interna-Não programada-Meio ambiente- Vento	220	1	14773	3,14
607 2	4	2022	14918	1	1	2022450894	SA112183 39	1	3	13/04/2022 09:40:15	13/04/2022 16:09:00	Interna-Não programada-Meio ambiente- Descarga Atmosférica	220	8	33652	51,83
607 2	4	2022	14906	3	56	2022450895	GE110000 55	1	3	13/04/2022 09:40:30	13/04/2022 16:09:00	Interna-Não programada-Meio ambiente- Vento	220	90	31757	582,7 5
607 2	4	2022	14911	31	71	2022450896	GS212595 99	1	3	13/04/2022 09:40:31	13/04/2022 11:52:00	Interna-Não programada-Meio ambiente- Vento	220	1	15011	2,19
607 2	4	2022	14980	2	171	2022450902	SM122206 58	1	3	12/04/2022 17:26:13	13/04/2022 12:12:00	Interna-Não programada-Meio ambiente- Vento	13800	4	13565	75,05
607 2	4	2022	14980	2	171	2022450904	SM123842 76	1	3	12/04/2022 17:49:16	13/04/2022 21:55:00	Interna-Não programada-Meio ambiente- Vento	13800	4	13565	112,3 8
607 2	4	2022	14860	2	168	2022450909	10006733 580	1	3	13/04/2022 09:41:56	13/04/2022 19:48:00	Interna-Não programada-Meio ambiente- Vento	220	1	28025	10,10
607 2	4	2022	14989	1	80	2022450917	30060552	1	3	13/04/2022 09:44:11	13/04/2022 12:50:00	Interna-Não programada-Meio ambiente- Vento	220	1	24160	3,10
607 2	4	2022	14916	31	209	2022450922	SD123847 74	1	3	13/04/2022 08:43:05	13/04/2022 15:04:00	Interna-Não programada-Meio ambiente- Descarga Atmosférica	34500	35	19291	222,2 0
607 2	4	2022	14954	32	346	2022450923	KR104116 86	1	3	13/04/2022 09:43:34	14/04/2022 16:49:06	Interna-Não programada-Meio ambiente- Vento	34500	41	3367	1274, 78
607 2	4	2022	15727	3	322	2022450931	BV112108 64	1	3	13/04/2022 22:32:30	14/04/2022 02:07:00	Interna-Não programada-Meio ambiente- Árvore ou Vegetação	220	174	12915	622,0 5
607 2	4	2022	14929	2	353	2022450932	HE120231 36	1	3	13/04/2022 09:39:54	13/04/2022 12:17:00	Interna-Não programada-Meio ambiente- Descarga Atmosférica	13800	3	19097	7,86
607 2	4	2022	14858	6	373	2022450936	10025447 619	1	3	13/04/2022 09:15:29	13/04/2022 12:17:00	Interna-Não programada-Meio ambiente- Vento	220	1	67538	3,03
607 2	4	2022	14905	1	184	2022450940	28500039 25	1	3	13/04/2022 09:48:40	13/04/2022 18:45:00	Interna-Não programada-Meio ambiente- Vento	220	1	5458	8,94
607 2	4	2022	14894	2	204	2022450942	PV210177 04	1	3	13/04/2022 09:49:02	13/04/2022 11:45:00	Interna-Não programada-Meio ambiente- Descarga Atmosférica	220	1	18250	1,93
607 2	4	2022	14879	33	141	2022450947	CC213222 79	1	3	13/04/2022 09:49:55	13/04/2022 19:44:00	Interna-Não programada-Meio ambiente- Vento	220	1	29065	9,90
607 2	4	2022	14859	1	454	2022450948	10024470 080	1	3	13/04/2022 09:49:59	13/04/2022 19:27:00	Interna-Não programada-Meio ambiente- Vento	220	1	27457	9,62
607 2	4	2022	14984	5	176	2022450951	40099386	1	3	13/04/2022 09:50:26	13/04/2022 12:11:00	Interna-Não programada-Meio ambiente- Vento	220	1	43337	2,34
607 2	4	2022	14974	33	166	2022450956	SH210716 38	1	3	13/04/2022 09:51:53	13/04/2022 13:07:00	Interna-Não programada-Meio ambiente- Vento	220	1	2040	3,25
607 2	4	2022	14918	32	123	2022450957	PS1219578 7	1	3	13/04/2022 09:51:59	14/04/2022 13:42:09	Interna-Não programada-Meio ambiente- Árvore ou Vegetação	34500	1	33652	27,84
607 2	4	2022	14859	1	454	2022450960	10011540 174	1	3	13/04/2022 09:52:53	13/04/2022 14:33:00	Interna-Não programada-Meio ambiente- Vento	220	1	27457	4,67
607 2	4	2022	15739	11	62	2022450961	10015754 225	1	3	13/04/2022 09:53:00	13/04/2022 16:28:00	Interna-Não programada-Meio ambiente- Vento	220	1	46238	6,58

607 2	4	2022	14868	2	16	2022450964	AY210408 89	1	3	13/04/2022 09:53:40	13/04/2022 13:13:00	Interna-Não programada-Meio ambiente- Descarga Atmosférica	220	1	2351	3,32
607 2	4	2022	15740	1	420	2022450971	10017292 229	1	3	13/04/2022 09:55:39	13/04/2022 14:36:00	Interna-Não programada-Meio ambiente- Vento	220	1	51175	4,67
607 2	4	2022	14988	2	181	2022450980	V11226332 2	1	3	13/04/2022 09:57:44	13/04/2022 13:26:00	Interna-Não programada-Meio ambiente- Descarga Atmosférica	13800	7	4303	24,30
607 2	4	2022	14889	1	263	2022450981	OU122502 64	1	3	13/04/2022 09:57:53	13/04/2022 10:54:00	Interna-Não programada-Meio ambiente- Vento	13800	138	20830	129,0 7
607 2	4	2022	14892	1	37	2022450987	16500076 96	1	3	13/04/2022 09:59:27	14/04/2022 07:39:00	Interna-Não programada-Meio ambiente- Vento	220	1	3945	21,66
607 2	4	2022	14865	2	307	2022450988	AC212004 75	1	3	13/04/2022 09:59:40	13/04/2022 13:12:00	Interna-Não programada-Meio ambiente- Descarga Atmosférica	220	2	17760	6,41
607 2	4	2022	14923	1	200	2022450990	15300008 07	1	3	13/04/2022 10:00:14	13/04/2022 17:40:18	Interna-Não programada-Meio ambiente- Vento	220	1	33126	7,67
607 2	4	2022	14943	3	197	2022450997	IH2122948 5	1	3	13/04/2022 10:01:24	13/04/2022 13:40:00	Interna-Não programada-Meio ambiente- Descarga Atmosférica	220	1	14236	3,64
607 2	4	2022	16478	1	350	2022450999	AO310027 05	1	3	13/04/2022 10:01:41	13/04/2022 14:33:30	Interna-Não programada-Meio ambiente- Vento	220	4	8742	18,12
607 2	4	2022	14984	9	176	2022451001	40007510	1	3	13/04/2022 10:02:00	13/04/2022 14:30:00	Interna-Não programada-Meio ambiente- Vento	220	1	43337	4,47
607 2	4	2022	14873	1	456	2022451013	NP212981 87	1	3	13/04/2022 10:03:02	13/04/2022 19:48:00	Interna-Não programada-Meio ambiente- Descarga Atmosférica	220	1	6355	9,75
607 2	4	2022	14855	6	240	2022451016	GN110002 30	1	3	12/04/2022 18:16:09	13/04/2022 10:39:00	Interna-Não programada-Meio ambiente- Vento	220	5	22482	81,90
607 2	4	2022	16491	2	335	2022451020	BS213193 81	1	3	13/04/2022 10:04:16	13/04/2022 13:35:00	Interna-Não programada-Meio ambiente- Descarga Atmosférica	220	1	17610	3,51
607 2	4	2022	14928	32	260	2022451024	IW122436 55	1	3	13/04/2022 08:59:09	13/04/2022 19:00:00	Interna-Não programada-Meio ambiente- Descarga Atmosférica	34500	3	11965	30,04
607 2	4	2022	14938	1	105	2022451036	JR2114457 7	1	3	13/04/2022 10:08:54	13/04/2022 14:18:08	Interna-Não programada-Meio ambiente- Vento	220	1	13767	4,15
607 2	4	2022	15746	1	563	2022451039	85700172 63	1	3	13/04/2022 10:09:20	13/04/2022 15:46:00	Interna-Não programada-Meio ambiente- Vento	220	1	10341	5,61
607 2	4	2022	14890	5	34	2022451050	10030364 823	1	3	13/04/2022 10:11:05	13/04/2022 13:05:00	Interna-Não programada-Meio ambiente- Vento	220	1	47341	2,90
607 2	4	2022	16494	31	583	2022451052	NQ213745 48	1	3	13/04/2022 10:11:47	13/04/2022 14:03:00	Interna-Não programada-Meio ambiente- Vento	220	1	17417	3,85
607 2	4	2022	16485	3	576	2022451054	PU123866 07	1	3	13/04/2022 10:11:50	13/04/2022 16:27:00	Interna-Não programada-Meio ambiente- Descarga Atmosférica	13800	1	5151	6,25
607 2	4	2022	14953	4	330	2022451056	PL2130447 8	1	3	13/04/2022 10:12:20	13/04/2022 17:13:00	Interna-Não programada-Meio ambiente- Descarga Atmosférica	220	1	20665	7,01
607 2	4	2022	14968	32	327	2022451075	ML123988 45	1	3	13/04/2022 10:18:08	13/04/2022 13:50:00	Interna-Não programada-Meio ambiente- Descarga Atmosférica	34500	1	10446	3,53
607 2	4	2022	14985	31	180	2022451078	UR123904 52	1	3	13/04/2022 10:18:40	13/04/2022 14:34:02	Interna-Não programada-Meio ambiente- Vento	34500	6	24112	25,54
607 2	4	2022	14985	31	180	2022451078	UR123904 52	1	3	13/04/2022 10:18:40	13/04/2022 17:40:24	Interna-Não programada-Meio ambiente- Vento	34500	3	24112	22,09
607 2	4	2022	14985	31	180	2022451078	UR123904 52	1	3	13/04/2022 16:41:07	13/04/2022 17:40:24	Interna-Não programada-Meio ambiente- Vento	34500	6	24112	5,93
607 2	4	2022	14877	1	165	2022451079	RN121240 84LD	1	3	13/04/2022 10:18:46	13/04/2022 14:10:00	Interna-Não programada-Meio ambiente- Vento	13800	15	7444	57,81
607 2	4	2022	14978	32	216	2022451084	BF123633 01	1	3	13/04/2022 10:19:32	13/04/2022 12:50:00	Interna-Não programada-Meio ambiente- Vento	34500	2	8813	5,02
607 2	4	2022	14965	5	57	2022451085	15917630	1	3	13/04/2022 10:19:43	14/04/2022 02:21:07	Interna-Não programada-Meio ambiente- Vento	220	1	51786	16,02
607 2	4	2022	14923	1	121	2022451091	ME120978 12RE	1	3	13/04/2022 10:20:17	13/04/2022 17:11:00	Interna-Não programada-Meio ambiente- Descarga Atmosférica	13800	101	33126	691,3 7

607 2	4	2022	14923	1	85	2022451098	IR1213940 0	1	3	13/04/2022 10:21:21	13/04/2022 16:00:00	Interna-Não programada-Meio ambiente- Vento	13800	4	33126	22,58
607 2	4	2022	14980	31	171	2022451099	SM103947 33	1	3	13/04/2022 16:56:07	13/04/2022 17:07:57	Interna-Não programada-Meio ambiente- Vento	34500	1261	13565	248,7 0
607 2	4	2022	14965	3	57	2022451102	12202046	1	3	13/04/2022 10:22:00	13/04/2022 17:31:00	Interna-Não programada-Meio ambiente- Vento	220	1	51786	7,15
607 2	4	2022	15728	1	397	2022451109	BV120127 80	1	3	13/04/2022 10:03:19	13/04/2022 11:51:00	Interna-Não programada-Meio ambiente- Vento	13800	173	2437	310,4 9
607 2	4	2022	14984	1	351	2022451118	NZ210000 36	1	3	13/04/2022 10:24:12	13/04/2022 15:44:00	Interna-Não programada-Meio ambiente- Vento	220	1	43337	5,33
607 2	4	2022	14865	2	128	2022451127	NZ123988 40	1	3	13/04/2022 09:59:45	13/04/2022 13:32:30	Interna-Não programada-Meio ambiente- Vento	13800	59	17760	209,2 0
607 2	4	2022	14989	1	80	2022451131	10032086 324	1	3	13/04/2022 10:27:24	13/04/2022 14:51:00	Interna-Não programada-Meio ambiente- Vento	220	1	24160	4,39
607 2	4	2022	14969	5	160	2022451135	10011027 981	1	3	13/04/2022 10:28:02	13/04/2022 23:28:00	Interna-Não programada-Meio ambiente- Vento	220	1	40954	13,00
607 2	4	2022	16484	32	570	2022451141	RV212070 11	1	3	13/04/2022 10:28:36	13/04/2022 13:20:00	Interna-Não programada-Meio ambiente- Vento	220	1	6614	2,86
607 2	4	2022	14978	31	216	2022451142	NQ121401 80	1	3	13/04/2022 09:44:38	13/04/2022 11:35:00	Interna-Não programada-Meio ambiente- Vento	34500	2	8813	3,68
607 2	4	2022	14856	12	61	2022451151	14202268	1	3	13/04/2022 10:31:35	13/04/2022 16:09:00	Interna-Não programada-Meio ambiente- Vento	220	1	18496	5,62
607 2	4	2022	14989	2	80	2022451153	IN2119565 6	1	3	13/04/2022 10:32:21	13/04/2022 14:46:00	Interna-Não programada-Meio ambiente- Descarga Atmosférica	220	1	24160	4,23
607 2	4	2022	14921	32	8	2022451154	EU120851 48	1	3	13/04/2022 10:32:23	13/04/2022 11:54:00	Interna-Não programada-Meio ambiente- Vento	34500	6	11933	8,16
607 2	4	2022	14873	1	456	2022451161	NQ212130 14	1	3	13/04/2022 10:32:52	14/04/2022 14:26:00	Interna-Não programada-Meio ambiente- Vento	220	1	6355	27,89
607 2	4	2022	14987	3	201	2022451162	SV121931 10	1	3	13/04/2022 10:32:32	13/04/2022 14:23:00	Interna-Não programada-Meio ambiente- Descarga Atmosférica	13800	31	17593	119,0 7
607 2	4	2022	14858	6	373	2022451167	10001131 751	1	3	13/04/2022 09:15:29	13/04/2022 14:00:00	Interna-Não programada-Meio ambiente- Vento	220	1	67538	4,74
607 2	4	2022	15749	34	173	2022451179	SG213218 23	1	3	13/04/2022 10:37:03	13/04/2022 14:48:00	Interna-Não programada-Meio ambiente- Vento	220	1	14773	4,18
607 2	4	2022	14981	1	498	2022451182	19014236 4	1	3	13/04/2022 10:37:16	13/04/2022 14:50:19	Interna-Não programada-Meio ambiente- Vento	220	1	55061	4,22
607 2	4	2022	14956	34	261	2022451186	PW1123743 17RE	1	3	13/04/2022 07:59:58	14/04/2022 10:05:00	Interna-Não programada-Meio ambiente- Vento	34500	12	32825	313,0 1
607 2	4	2022	14925	3	88	2022451190	10006076 104	1	3	13/04/2022 10:38:51	13/04/2022 16:38:40	Interna-Não programada-Meio ambiente- Vento	220	1	18705	6,00
607 2	4	2022	14907	25	58	2022451200	GN110007 65	1	3	13/04/2022 10:28:03	13/04/2022 11:48:00	Interna-Não programada-Meio ambiente- Vento	220	165	45116	219,8 6
607 2	4	2022	14945	1	127	2022451214	10007537 067	1	3	13/04/2022 10:44:15	13/04/2022 14:43:00	Interna-Não programada-Meio ambiente- Vento	220	1	9968	3,98
607 2	4	2022	15749	1	173	2022451215	SG211975 25	1	3	13/04/2022 10:44:53	13/04/2022 15:55:00	Interna-Não programada-Meio ambiente- Vento	220	1	14773	5,17
607 2	4	2022	14913	2	73	2022451218	14008472 1	1	3	13/04/2022 10:45:23	14/04/2022 13:01:22	Interna-Não programada-Meio ambiente- Vento	220	1	16040	26,27
607 2	4	2022	15733	32	347	2022451225	KR214009 92	1	3	13/04/2022 10:46:36	13/04/2022 22:47:00	Interna-Não programada-Meio ambiente- Vento	220	1	17572	12,01
607 2	4	2022	14869	34	320	2022451228	10013178 880	1	3	13/04/2022 10:47:13	13/04/2022 18:48:00	Interna-Não programada-Meio ambiente- Vento	220	1	4735	8,01
607 2	4	2022	14987	3	201	2022451234	SV211870 91	1	3	13/04/2022 10:32:32	13/04/2022 15:39:00	Interna-Não programada-Meio ambiente- Vento	220	1	17593	5,11
607 2	4	2022	14989	2	80	2022451235	IX2118043 2	1	3	13/04/2022 10:48:19	13/04/2022 12:57:00	Interna-Não programada-Meio ambiente- Descarga Atmosférica	220	2	24160	4,29

607 2	4	2022	14944	1	341	2022451241	MR211066 26	1	3	13/04/2022 10:49:51	13/04/2022 13:39:00	Interna-Não programada-Meio ambiente- Descarga Atmosférica	220	1	24330	2,82
607 2	4	2022	14912	2	395	2022451248	65001115 6	1	3	13/04/2022 10:50:52	13/04/2022 12:00:17	Interna-Não programada-Meio ambiente- Vento	220	1	6773	1,16
607 2	4	2022	14916	1	343	2022451252	MA124051 08	1	3	13/04/2022 09:18:10	13/04/2022 12:42:00	Interna-Não programada-Meio ambiente- Vento	13800	953	19291	3237, 55
607 2	4	2022	15749	34	173	2022451265	SG123219 73	1	3	13/04/2022 10:27:22	13/04/2022 15:50:00	Interna-Não programada-Meio ambiente- Vento	34500	5	14773	26,89
607 2	4	2022	15748	4	188	2022451266	OZ120953 82	1	3	13/04/2022 07:14:38	13/04/2022 13:48:00	Interna-Não programada-Meio ambiente- Descarga Atmosférica	13800	7	11735	45,89
607 2	4	2022	14931	3	98	2022451271	69020278 7	1	3	13/04/2022 10:54:08	13/04/2022 17:08:00	Interna-Não programada-Meio ambiente- Vento	220	1	19590	6,23
607 2	4	2022	15738	2	62	2022451275	10033814 935	1	3	13/04/2022 10:54:50	13/04/2022 19:00:00	Interna-Não programada-Meio ambiente- Vento	220	1	39354	8,09
607 2	4	2022	14966	10	57	2022451276	11544867	1	3	13/04/2022 10:54:58	13/04/2022 15:45:00	Interna-Não programada-Meio ambiente- Vento	220	1	31829	4,83
607 2	4	2022	14940	4	38	2022451280	10030600 942	1	3	13/04/2022 10:55:47	13/04/2022 13:44:00	Interna-Não programada-Meio ambiente- Vento	220	1	108122	2,80
607 2	4	2022	14871	10	60	2022451281	10702477	1	3	13/04/2022 10:56:01	13/04/2022 15:30:00	Interna-Não programada-Meio ambiente- Vento	220	1	35248	4,57
607 2	4	2022	14930	35	374	2022451282	FA210896 52	1	3	13/04/2022 10:56:42	13/04/2022 13:43:00	Interna-Não programada-Meio ambiente- Vento	220	2	54456	5,54
607 2	4	2022	14963	33	152	2022451285	UC121971 89	1	3	13/04/2022 10:56:57	13/04/2022 14:22:00	Interna-Não programada-Meio ambiente- Descarga Atmosférica	34500	64	27440	218,7 2
607 2	4	2022	14870	2	60	2022451297	11270240	1	3	13/04/2022 11:00:25	13/04/2022 17:31:00	Interna-Não programada-Meio ambiente- Vento	220	1	39172	6,51
607 2	4	2022	14877	1	165	2022451302	JR1219890 7	1	3	13/04/2022 11:01:40	13/04/2022 15:33:00	Interna-Não programada-Meio ambiente- Descarga Atmosférica	13800	36	7444	162,8 0
607 2	4	2022	14904	32	283	2022451303	CJ2139110 6	1	3	13/04/2022 11:01:46	13/04/2022 17:24:00	Interna-Não programada-Meio ambiente- Vento	220	1	11724	6,37
607 2	4	2022	14979	3	202	2022451308	SL1232358 4	1	3	13/04/2022 11:02:56	13/04/2022 12:21:00	Interna-Não programada-Meio ambiente- Descarga Atmosférica	13800	15	17441	19,52
607 2	4	2022	14906	2	56	2022451309	GE110000 65	1	3	13/04/2022 10:02:35	13/04/2022 12:10:00	Interna-Não programada-Meio ambiente- Descarga Atmosférica	220	177	31757	375,8 8
607 2	4	2022	14929	1	93	2022451312	IK2118702 2	1	3	13/04/2022 11:03:35	13/04/2022 17:24:00	Interna-Não programada-Meio ambiente- Descarga Atmosférica	220	1	19097	6,34
607 2	4	2022	16479	4	386	2022451314	10016627 561	1	3	13/04/2022 11:04:02	13/04/2022 13:25:00	Interna-Não programada-Meio ambiente- Vento	220	1	54680	2,35
607 2	4	2022	14964	3	156	2022451315	QI1201348 3LD	1	3	13/04/2022 11:04:13	13/04/2022 14:44:38	Interna-Não programada-Meio ambiente- Descarga Atmosférica	13800	5	27548	18,37
607 2	4	2022	14865	2	9	2022451320	AC211597 14	1	3	13/04/2022 11:06:15	13/04/2022 15:51:00	Interna-Não programada-Meio ambiente- Descarga Atmosférica	220	1	17760	4,75
607 2	4	2022	15749	35	173	2022451323	HL123807 49	1	3	13/04/2022 08:16:27	13/04/2022 13:57:00	Interna-Não programada-Meio ambiente- Vento	34500	9	14773	51,08
607 2	4	2022	15748	2	188	2022451327	OZ122554 26	1	3	13/04/2022 08:36:50	13/04/2022 14:50:00	Interna-Não programada-Meio ambiente- Descarga Atmosférica	13800	5	11735	31,10
607 2	4	2022	14968	2	305	2022451333	TD120257 02	1	3	13/04/2022 07:53:24	13/04/2022 12:05:00	Interna-Não programada-Meio ambiente- Vento	13800	8	10446	33,55
607 2	4	2022	15734	31	109	2022451334	LZ2111423 7	1	3	13/04/2022 11:08:25	13/04/2022 15:51:00	Interna-Não programada-Meio ambiente- Vento	220	1	2548	4,71
607 2	4	2022	15740	3	420	2022451336	AP113785 25	1	3	13/04/2022 11:09:05	13/04/2022 13:00:00	Interna-Não programada-Meio ambiente- Vento	220	36	51175	66,55
607 2	4	2022	14912	2	301	2022451343	GT310600 85	1	3	13/04/2022 11:10:20	13/04/2022 14:50:00	Interna-Não programada-Meio ambiente- Vento	220	1	6773	3,66
607 2	4	2022	14870	5	60	2022451346	GN120813 96	1	3	13/04/2022 11:01:06	13/04/2022 12:58:00	Interna-Não programada-Meio ambiente- Descarga Atmosférica	13800	172	39172	335,1 1

607 2	4	2022	14940	3	459	2022451347	26801274 99	1	3	13/04/2022 11:11:25	13/04/2022 15:30:00	Interna-Não programada-Meio ambiente- Vento	220	1	108122	4,31
607 2	4	2022	14916	31	209	2022451358	GH122116 67	1	3	13/04/2022 11:14:18	13/04/2022 16:15:00	Interna-Não programada-Meio ambiente- Vento	34500	4	19291	20,05
607 2	4	2022	15730	32	245	2022451359	JT1228645 9	1	3	13/04/2022 09:35:51	13/04/2022 20:26:00	Interna-Não programada-Meio ambiente- Vento	34500	9	1297	97,52
607 2	4	2022	14934	33	480	2022451360	JT1239122 9	1	3	13/04/2022 11:15:12	14/04/2022 09:11:00	Interna-Não programada-Meio ambiente- Vento	34500	1	7180	21,93
607 2	4	2022	16488	4	61	2022451364	10008123 827	1	3	13/04/2022 11:15:33	13/04/2022 17:01:00	Interna-Não programada-Meio ambiente- Vento	220	1	39307	5,76
607 2	4	2022	14863	7	5	2022451372	20931736	1	3	13/04/2022 11:16:55	13/04/2022 19:33:00	Interna-Não programada-Meio ambiente- Vento	220	1	86577	8,27
607 2	4	2022	15741	16	420	2022451393	12224868	1	3	13/04/2022 11:20:14	13/04/2022 16:27:00	Interna-Não programada-Meio ambiente- Vento	220	1	85637	5,11
607 2	4	2022	14923	1	309	2022451396	JP2102503 8	1	3	13/04/2022 11:21:35	14/04/2022 07:53:00	Interna-Não programada-Meio ambiente- Vento	220	1	33126	20,52
607 2	4	2022	14879	1	95	2022451404	CC121359 83	1	3	13/04/2022 11:23:33	13/04/2022 15:45:49	Interna-Não programada-Meio ambiente- Descarga Atmosférica	13800	8	29065	34,97
607 2	4	2022	14889	1	308	2022451413	NE111651 59	1	3	13/04/2022 10:09:54	13/04/2022 12:56:00	Interna-Não programada-Meio ambiente- Vento	220	71	20830	196,5 5
607 2	4	2022	15734	35	347	2022451416	IP2124791 3	1	3	13/04/2022 11:27:19	13/04/2022 19:51:00	Interna-Não programada-Meio ambiente- Vento	220	1	2548	8,39
607 2	4	2022	15741	16	420	2022451418	10018887 366	1	3	13/04/2022 11:27:39	13/04/2022 16:08:00	Interna-Não programada-Meio ambiente- Vento	220	1	85637	4,67
607 2	4	2022	14979	3	202	2022451428	MO12004 152	1	3	13/04/2022 07:05:30	13/04/2022 13:35:00	Interna-Não programada-Meio ambiente- Descarga Atmosférica	13800	5	17441	32,46
607 2	4	2022	15738	5	62	2022451434	14611790	1	3	13/04/2022 11:32:52	13/04/2022 19:17:41	Interna-Não programada-Meio ambiente- Vento	220	1	39354	7,75
607 2	4	2022	14977	2	316	2022451443	SF2109637 8	1	3	13/04/2022 11:34:12	13/04/2022 13:49:00	Interna-Não programada-Meio ambiente- Descarga Atmosférica	220	1	6320	2,25
607 2	4	2022	14954	32	346	2022451446	LZ2113445 8	1	3	13/04/2022 11:35:42	13/04/2022 14:08:00	Interna-Não programada-Meio ambiente- Vento	220	1	3367	2,54
607 2	4	2022	14936	5	237	2022451452	AN184415 31TS	1	3	13/04/2022 10:00:15	13/04/2022 13:29:00	Interna-Não programada-Meio ambiente- Vento	13800	3	40959	10,44
607 2	4	2022	14864	3	344	2022451466	12493375	1	3	13/04/2022 11:40:31	13/04/2022 20:05:00	Interna-Não programada-Meio ambiente- Vento	220	1	31407	8,41
607 2	4	2022	14956	5	581	2022451469	10033392 089	1	3	13/04/2022 11:41:10	13/04/2022 17:55:00	Interna-Não programada-Meio ambiente- Vento	220	1	32825	6,23
607 2	4	2022	14923	32	85	2022451472	ME212887 49	1	3	13/04/2022 11:42:38	13/04/2022 22:38:00	Interna-Não programada-Meio ambiente- Vento	220	2	33126	21,85
607 2	4	2022	15740	1	420	2022451481	AP113380 65	1	3	13/04/2022 11:40:33	13/04/2022 16:10:00	Interna-Não programada-Meio ambiente- Vento	220	119	51175	534,4 1
607 2	4	2022	16481	2	574	2022451484	ZN213199 13	1	3	13/04/2022 11:45:29	14/04/2022 13:03:00	Interna-Não programada-Meio ambiente- Vento	220	1	5682	25,29
607 2	4	2022	15746	1	563	2022451490	NA1222020 54	1	3	13/04/2022 08:28:20	13/04/2022 14:41:00	Interna-Não programada-Meio ambiente- Vento	13800	44	10341	273,2 9
607 2	4	2022	15749	34	173	2022451496	VD212528 68	1	3	13/04/2022 11:48:03	13/04/2022 18:57:00	Interna-Não programada-Meio ambiente- Descarga Atmosférica	220	1	14773	7,15
607 2	4	2022	14916	33	76	2022451500	MA122242 19	1	3	13/04/2022 11:48:32	13/04/2022 17:52:00	Interna-Não programada-Meio ambiente- Descarga Atmosférica	34500	9	19291	54,52
607 2	4	2022	14929	1	463	2022451503	MS122398 17	1	3	13/04/2022 10:40:27	13/04/2022 15:19:00	Interna-Não programada-Meio ambiente- Descarga Atmosférica	13800	4	19097	18,57
607 2	4	2022	14860	2	198	2022451511	AX123746 74	1	3	13/04/2022 11:43:23	13/04/2022 13:52:00	Interna-Não programada-Meio ambiente- Vento	13800	7	28025	15,01
607 2	4	2022	14956	2	581	2022451514	MY212963 54	1	3	13/04/2022 11:53:34	13/04/2022 21:53:00	Interna-Não programada-Meio ambiente- Descarga Atmosférica	220	1	32825	9,99

607 2	4	2022	14886	2	326	2022451519	UR212953 43	1	3	13/04/2022 11:54:23	13/04/2022 20:02:00	Interna-Não programada-Meio ambiente- Vento	220	1	5503	8,13
607 2	4	2022	16488	2	61	2022451520	GN111390 42	1	3	13/04/2022 11:51:33	13/04/2022 13:02:00	Interna-Não programada-Meio ambiente- Vento	220	95	39307	111,5 5
607 2	4	2022	14984	1	331	2022451529	CP122773 33LD	1	3	13/04/2022 11:59:13	13/04/2022 17:03:00	Interna-Não programada-Meio ambiente- Vento	13800	2	43337	10,13
607 2	4	2022	14980	32	171	2022451531	SM112470 83	1	3	13/04/2022 11:59:17	14/04/2022 14:55:00	Interna-Não programada-Meio ambiente- Vento	220	1	13565	26,93
607 2	4	2022	14883	3	32	2022451532	19754064	1	3	13/04/2022 11:59:50	13/04/2022 18:05:19	Interna-Não programada-Meio ambiente- Árvore ou Vegetação	13800	1	19730	6,09
607 2	4	2022	14904	34	283	2022451533	AQ122576 28	1	3	13/04/2022 11:06:49	13/04/2022 21:37:00	Interna-Não programada-Meio ambiente- Vento	34500	13	11724	136,5 4
607 2	4	2022	14863	7	5	2022451535	10010388 727	1	3	13/04/2022 12:00:16	14/04/2022 00:10:00	Interna-Não programada-Meio ambiente- Vento	220	1	86577	12,16
607 2	4	2022	15733	32	347	2022451537	KR213325 07	1	3	13/04/2022 07:33:03	13/04/2022 14:54:00	Interna-Não programada-Meio ambiente- Vento	220	1	17572	7,35
607 2	4	2022	14905	31	184	2022451538	ZN123153 70	1	3	13/04/2022 12:00:39	13/04/2022 20:10:00	Interna-Não programada-Meio ambiente- Vento	34500	1	5458	8,16
607 2	4	2022	14982	3	489	2022451544	76010140 1	1	3	13/04/2022 12:01:54	13/04/2022 19:24:00	Interna-Não programada-Meio ambiente- Vento	220	1	36302	7,37
607 2	4	2022	14920	2	334	2022451550	NV113473 95	1	3	13/04/2022 12:02:16	13/04/2022 13:35:00	Interna-Não programada-Meio ambiente- Vento	220	12	14622	18,55
607 2	4	2022	14873	1	18	2022451556	BA120000 49	1	3	13/04/2022 12:04:37	13/04/2022 18:14:00	Interna-Não programada-Meio ambiente- Descarga Atmosférica	13800	7	6355	43,09
607 2	4	2022	14859	2	454	2022451558	ZN213452 55	1	3	13/04/2022 12:04:53	13/04/2022 17:44:00	Interna-Não programada-Meio ambiente- Descarga Atmosférica	220	1	27457	5,65
607 2	4	2022	16487	2	63	2022451563	14679668	1	3	13/04/2022 12:05:56	13/04/2022 17:04:00	Interna-Não programada-Meio ambiente- Vento	220	1	42701	4,97
607 2	4	2022	14908	7	58	2022451577	17084064	1	3	13/04/2022 12:10:00	13/04/2022 16:02:00	Interna-Não programada-Meio ambiente- Vento	220	1	44659	3,87
607 2	4	2022	14979	3	202	2022451583	50007295 4	1	3	13/04/2022 12:12:07	14/04/2022 01:09:00	Interna-Não programada-Meio ambiente- Vento	220	1	17441	12,95
607 2	4	2022	14982	5	489	2022451587	76002912 0	1	3	13/04/2022 12:13:27	13/04/2022 14:30:00	Interna-Não programada-Meio ambiente- Vento	220	1	36302	2,28
607 2	4	2022	14865	1	349	2022451597	AV120839 33	1	3	13/04/2022 11:51:02	13/04/2022 14:32:00	Interna-Não programada-Meio ambiente- Descarga Atmosférica	13800	11	17760	29,51
607 2	4	2022	14943	1	197	2022451599	IH1120250 6	1	3	13/04/2022 12:16:23	13/04/2022 15:15:00	Interna-Não programada-Meio ambiente- Descarga Atmosférica	220	3	14236	8,93
607 2	4	2022	14961	32	325	2022451600	PI2106794 7	1	3	13/04/2022 12:16:31	13/04/2022 14:27:00	Interna-Não programada-Meio ambiente- Árvore ou Vegetação	220	1	40888	2,17
607 2	4	2022	16484	32	570	2022451602	-	1	3	13/04/2022 14:50:18	14/04/2022 22:58:14	Interna-Não programada-Meio ambiente- Árvore ou Vegetação	34500	99	6614	3181, 09
607 2	4	2022	14989	2	80	2022451608	IN1203411 9	1	3	13/04/2022 11:17:54	13/04/2022 14:24:00	Interna-Não programada-Meio ambiente- Descarga Atmosférica	13800	6	24160	18,61
607 2	4	2022	14910	2	55	2022451620	39010046 8	1	3	13/04/2022 12:24:57	13/04/2022 15:50:20	Interna-Não programada-Meio ambiente- Vento	220	1	19536	3,42
607 2	4	2022	14939	1	47	2022451627	ET1220826 7	1	3	13/04/2022 12:26:44	14/04/2022 11:35:00	Interna-Não programada-Meio ambiente- Descarga Atmosférica	13800	1	13788	23,14
607 2	4	2022	14951	31	137	2022451630	PB123139 00	1	3	13/04/2022 12:27:38	14/04/2022 11:09:00	Interna-Não programada-Meio ambiente- Vento	34500	1	15110	22,69
607 2	4	2022	14931	3	98	2022451636	IT1200043 8	1	3	13/04/2022 11:11:46	13/04/2022 17:34:00	Interna-Não programada-Meio ambiente- Vento	13800	11	19590	70,08
607 2	4	2022	14906	3	56	2022451638	GE212107 76	1	3	13/04/2022 12:29:28	13/04/2022 16:14:00	Interna-Não programada-Meio ambiente- Descarga Atmosférica	220	1	31757	3,74
607 2	4	2022	14951	1	137	2022451640	PB212616 84	1	3	13/04/2022 12:29:55	13/04/2022 14:17:00	Interna-Não programada-Meio ambiente- Descarga Atmosférica	220	1	15110	1,78

607 2	4	2022	14946	1	312	2022451641	AN310626 48	1	3	13/04/2022 12:30:15	14/04/2022 03:27:00	Interna-Não programada-Meio ambiente- Vento	220	2	10855	29,89
607 2	4	2022	14922	2	83	2022451652	IP2103404 4	1	3	13/04/2022 12:33:05	13/04/2022 20:26:00	Interna-Não programada-Meio ambiente- Descarga Atmosférica	220	1	10693	7,88
607 2	4	2022	14912	2	301	2022451654	PX123789 52	1	3	13/04/2022 07:09:01	13/04/2022 19:01:00	Interna-Não programada-Meio ambiente- Descarga Atmosférica	13800	4	6773	47,47
607 2	4	2022	16483	2	84	2022451656	CI2112788 4	1	3	13/04/2022 12:34:07	13/04/2022 18:32:00	Interna-Não programada-Meio ambiente- Vento	220	2	7492	11,93
607 2	4	2022	15737	4	59	2022451658	GN110008 94	1	3	13/04/2022 12:34:22	14/04/2022 08:52:05	Interna-Não programada-Meio ambiente- Vento	220	141	19093	2861, 63
607 2	4	2022	14872	13	60	2022451662	16408238	1	3	13/04/2022 12:35:04	14/04/2022 09:15:00	Interna-Não programada-Meio ambiente- Vento	220	1	39844	20,67
607 2	4	2022	14863	7	5	2022451666	20934269	1	3	13/04/2022 12:37:11	13/04/2022 18:36:00	Interna-Não programada-Meio ambiente- Vento	220	1	86577	5,98
607 2	4	2022	15741	11	420	2022451675	13407673	1	3	13/04/2022 12:40:26	13/04/2022 23:02:00	Interna-Não programada-Meio ambiente- Vento	220	1	85637	10,36
607 2	4	2022	14931	3	98	2022451685	IT2130421 8	1	3	13/04/2022 12:44:13	14/04/2022 10:47:00	Interna-Não programada-Meio ambiente- Vento	220	1	19590	22,05
607 2	4	2022	14936	5	237	2022451686	21000056 68	1	3	13/04/2022 12:44:17	13/04/2022 17:06:00	Interna-Não programada-Meio ambiente- Vento	220	1	40959	4,36
607 2	4	2022	15749	34	173	2022451689	SG121815 88	1	3	13/04/2022 11:38:58	13/04/2022 19:02:00	Interna-Não programada-Meio ambiente- Descarga Atmosférica	34500	12	14773	88,61
607 2	4	2022	14863	10	5	2022451690	20832047	1	3	13/04/2022 12:45:02	13/04/2022 17:13:00	Interna-Não programada-Meio ambiente- Vento	220	1	86577	4,47
607 2	4	2022	14989	2	80	2022451693	BR111992 48	1	3	13/04/2022 12:45:48	13/04/2022 16:33:00	Interna-Não programada-Meio ambiente- Descarga Atmosférica	220	43	24160	162,8 3
607 2	4	2022	14869	34	320	2022451695	AK213074 36	1	3	13/04/2022 12:46:34	13/04/2022 21:02:00	Interna-Não programada-Meio ambiente- Vento	220	2	4735	16,51
607 2	4	2022	14931	3	98	2022451699	69023762 5	1	3	13/04/2022 12:47:31	13/04/2022 20:54:44	Interna-Não programada-Meio ambiente- Vento	220	1	19590	8,12
607 2	4	2022	14961	1	190	2022451701	10012477 689	1	3	13/04/2022 12:47:58	13/04/2022 17:29:00	Interna-Não programada-Meio ambiente- Vento	220	1	40888	4,68
607 2	4	2022	14886	2	326	2022451702	UR120000 54RE	1	3	13/04/2022 12:48:07	13/04/2022 15:12:00	Interna-Não programada-Meio ambiente- Vento	13800	64	5503	153,4 8
607 2	4	2022	14862	2	20	2022451706	AA123494 42	1	3	13/04/2022 12:46:51	13/04/2022 21:16:00	Interna-Não programada-Meio ambiente- Vento	13800	20	24180	169,7 2
607 2	4	2022	14918	1	499	2022451713	MB121093 30	1	3	13/04/2022 12:32:21	13/04/2022 13:26:00	Interna-Não programada-Meio ambiente- Vento	13800	132	33652	118,0 3
607 2	4	2022	15728	6	498	2022451716	BV113232 03	1	3	13/04/2022 12:34:43	13/04/2022 18:26:00	Interna-Não programada-Meio ambiente- Vento	220	7	2437	40,98
607 2	4	2022	15734	38	347	2022451718	KR212446 13	1	3	13/04/2022 12:52:01	13/04/2022 14:34:00	Interna-Não programada-Meio ambiente- Descarga Atmosférica	220	1	2548	1,70
607 2	4	2022	15734	2	394	2022451719	KR123048 69	1	3	13/04/2022 12:31:58	13/04/2022 15:23:00	Interna-Não programada-Meio ambiente- Descarga Atmosférica	13800	13	2548	37,06
607 2	4	2022	14941	31	329	2022451725	IU1237506 7	1	3	13/04/2022 11:40:29	13/04/2022 14:44:00	Interna-Não programada-Meio ambiente- Vento	34500	12	7528	36,70
607 2	4	2022	14941	2	475	2022451729	IU2128603 1	1	3	13/04/2022 12:55:09	14/04/2022 07:44:57	Interna-Não programada-Meio ambiente- Vento	220	1	7528	18,83
607 2	4	2022	15734	2	394	2022451731	KR210896 60	1	3	13/04/2022 12:55:52	13/04/2022 20:39:00	Interna-Não programada-Meio ambiente- Vento	220	1	2548	7,72
607 2	4	2022	14964	1	156	2022451733	QI3209688 6	1	3	13/04/2022 08:16:10	13/04/2022 14:46:00	Interna-Não programada-Meio ambiente- Vento	13800	68	27548	441,8 1
607 2	4	2022	14957	1	145	2022451736	PG211170 30	1	3	13/04/2022 12:58:08	13/04/2022 13:59:00	Interna-Não programada-Meio ambiente- Descarga Atmosférica	220	1	4548	1,01
607 2	4	2022	14889	6	34	2022451749	CT210787 77	1	3	13/04/2022 13:02:11	13/04/2022 17:51:00	Interna-Não programada-Meio ambiente- Descarga Atmosférica	220	1	20830	4,81

607 2	4	2022	14944	1	341	2022451754	MR113728 63	1	3	13/04/2022 12:53:12	13/04/2022 15:11:00	Interna-Não programada-Meio ambiente- Descarga Atmosférica	220	15	24330	34,45
607 2	4	2022	14905	31	184	2022451757	PV213973 18	1	3	13/04/2022 13:04:30	13/04/2022 22:22:00	Interna-Não programada-Meio ambiente- Descarga Atmosférica	220	1	5458	9,29
607 2	4	2022	14871	7	60	2022451760	15088250	1	3	13/04/2022 13:05:02	13/04/2022 16:37:00	Interna-Não programada-Meio ambiente- Vento	220	1	35248	3,53
607 2	4	2022	14934	1	144	2022451771	CP212964 41	1	3	13/04/2022 13:07:26	13/04/2022 21:39:00	Interna-Não programada-Meio ambiente- Vento	220	2	7180	17,05
607 2	4	2022	15728	1	397	2022451773	SQ210120 72	1	3	13/04/2022 13:07:59	13/04/2022 22:58:00	Interna-Não programada-Meio ambiente- Descarga Atmosférica	220	1	2437	9,83
607 2	4	2022	16488	2	61	2022451775	10012964 113	1	3	13/04/2022 13:08:14	13/04/2022 14:34:00	Interna-Não programada-Meio ambiente- Vento	220	1	39307	1,43
607 2	4	2022	14925	2	88	2022451779	IB2115627 6	1	3	13/04/2022 13:09:22	13/04/2022 17:21:00	Interna-Não programada-Meio ambiente- Descarga Atmosférica	220	1	18705	4,19
607 2	4	2022	14936	4	237	2022451780	20184311	1	3	13/04/2022 13:10:18	13/04/2022 17:38:00	Interna-Não programada-Meio ambiente- Vento	220	1	40959	4,46
607 2	4	2022	14918	31	123	2022451782	ND120462 58	1	3	13/04/2022 13:10:37	13/04/2022 19:20:00	Interna-Não programada-Meio ambiente- Vento	34500	6	33652	36,94
607 2	4	2022	14962	2	151	2022451785	PK210460 33	1	3	13/04/2022 12:04:11	13/04/2022 16:10:00	Interna-Não programada-Meio ambiente- Vento	220	2	15175	8,19
607 2	4	2022	14985	1	180	2022451794	UR123171 35	1	3	13/04/2022 13:16:06	13/04/2022 15:06:00	Interna-Não programada-Meio ambiente- Vento	13800	11	24112	20,15
607 2	4	2022	14949	1	136	2022451797	PO211392 51	1	3	13/04/2022 13:16:40	14/04/2022 08:23:00	Interna-Não programada-Meio ambiente- Descarga Atmosférica	220	1	1840	19,11
607 2	4	2022	15730	33	245	2022451804	RV123102 97	1	3	13/04/2022 13:17:49	14/04/2022 00:05:00	Interna-Não programada-Meio ambiente- Vento	34500	1	1297	10,79
607 2	4	2022	15730	2	415	2022451805	RV184167 30TS	1	3	13/04/2022 13:18:06	14/04/2022 21:22:40	Interna-Não programada-Meio ambiente- Vento	13800	29	1297	930,2 1
607 2	4	2022	14953	2	19	2022451808	PL1200004 9	1	3	13/04/2022 07:57:53	13/04/2022 14:11:11	Interna-Não programada-Meio ambiente- Árvore ou Vegetação	13800	22	20665	136,8 8
607 2	4	2022	16493	2	107	2022451812	SV211534 97	1	3	13/04/2022 13:19:43	13/04/2022 18:19:00	Interna-Não programada-Meio ambiente- Vento	220	1	16372	4,99
607 2	4	2022	14863	3	5	2022451815	AN120000 26LD	1	3	13/04/2022 13:09:03	13/04/2022 14:06:00	Interna-Não programada-Meio ambiente- Vento	13800	197	86577	186,9 9
607 2	4	2022	14910	2	55	2022451828	GR111974 87	1	3	13/04/2022 12:52:40	13/04/2022 16:20:00	Interna-Não programada-Meio ambiente- Vento	220	31	19536	107,1 2
607 2	4	2022	16476	11	453	2022451831	GN112756 43	1	3	13/04/2022 13:07:03	13/04/2022 17:00:00	Interna-Não programada-Meio ambiente- Vento	220	142	33656	551,3 2
607 2	4	2022	14864	4	344	2022451834	AP110049 16	1	3	13/04/2022 13:22:34	13/04/2022 18:00:55	Interna-Não programada-Meio ambiente- Vento	220	154	31407	714,4 3
607 2	4	2022	14864	4	344	2022451834	AP110049 16	1	3	13/04/2022 13:22:34	14/04/2022 03:51:00	Interna-Não programada-Meio ambiente- Vento	220	1	31407	14,47
607 2	4	2022	16491	1	164	2022451837	SC123763 80	1	3	13/04/2022 13:25:34	13/04/2022 16:45:00	Interna-Não programada-Meio ambiente- Descarga Atmosférica	13800	4	17610	13,30
607 2	4	2022	14964	31	156	2022451838	QI2131440 9	1	3	13/04/2022 13:25:38	13/04/2022 17:46:00	Interna-Não programada-Meio ambiente- Vento	220	2	27548	8,68
607 2	4	2022	14863	6	5	2022451840	AN120005 85	1	3	13/04/2022 13:25:53	13/04/2022 15:01:00	Interna-Não programada-Meio ambiente- Descarga Atmosférica	13800	165	86577	261,5 7
607 2	4	2022	14987	2	360	2022451842	OZ211097 16	1	3	13/04/2022 13:26:41	13/04/2022 18:24:26	Interna-Não programada-Meio ambiente- Vento	220	1	17593	4,96
607 2	4	2022	14949	33	136	2022451847	TA212086 07	1	3	13/04/2022 13:27:47	13/04/2022 23:27:00	Interna-Não programada-Meio ambiente- Vento	220	1	1840	9,99
607 2	4	2022	15742	4	99	2022451859	IT1100013 0	1	3	13/04/2022 12:30:21	13/04/2022 16:11:00	Interna-Não programada-Meio ambiente- Descarga Atmosférica	220	84	23808	308,9 1
607 2	4	2022	14965	5	57	2022451860	17390140	1	3	13/04/2022 13:31:58	13/04/2022 23:19:00	Interna-Não programada-Meio ambiente- Vento	220	1	51786	9,78

607 2	4	2022	14989	3	80	2022451862	10032570 366	1	3	13/04/2022 13:32:26	13/04/2022 15:58:00	Interna-Não programada-Meio ambiente- Vento	220	1	24160	2,43
607 2	4	2022	14971	4	421	2022451863	LZ2116498 0	1	3	13/04/2022 08:01:05	13/04/2022 16:31:00	Interna-Não programada-Meio ambiente- Vento	220	1	47829	8,50
607 2	4	2022	14946	1	312	2022451868	OV213863 88	1	3	13/04/2022 13:33:36	13/04/2022 19:30:00	Interna-Não programada-Meio ambiente- Vento	220	1	10855	5,94
607 2	4	2022	14978	31	216	2022451871	NQ211421 83	1	3	13/04/2022 13:34:07	13/04/2022 17:55:00	Interna-Não programada-Meio ambiente- Vento	220	1	8813	4,35
607 2	4	2022	14925	1	88	2022451872	IB1230006 9	1	3	13/04/2022 13:35:07	13/04/2022 21:16:00	Interna-Não programada-Meio ambiente- Descarga Atmosférica	13800	7	18705	53,77
607 2	4	2022	16488	1	61	2022451883	GN120021 72	1	3	13/04/2022 13:38:18	13/04/2022 16:54:04	Interna-Não programada-Meio ambiente- Vento	13800	84	39307	274,0 7
607 2	4	2022	14911	1	71	2022451884	GS113764 01	1	3	13/04/2022 13:39:11	13/04/2022 16:33:30	Interna-Não programada-Meio ambiente- Árvore ou Vegetação	220	45	15011	130,7 4
607 2	4	2022	14939	2	469	2022451886	UR122432 78	1	3	13/04/2022 13:33:34	13/04/2022 19:20:00	Interna-Não programada-Meio ambiente- Vento	13800	22	13788	127,0 3
607 2	4	2022	14865	2	128	2022451888	NZ210763 53	1	3	13/04/2022 13:40:04	13/04/2022 18:13:00	Interna-Não programada-Meio ambiente- Descarga Atmosférica	220	4	17760	18,20
607 2	4	2022	15732	3	220	2022451889	HD213293 56	1	3	13/04/2022 13:40:16	13/04/2022 23:00:00	Interna-Não programada-Meio ambiente- Descarga Atmosférica	220	1	15674	9,33
607 2	4	2022	14942	5	233	2022451891	16702839	1	3	13/04/2022 13:40:40	13/04/2022 17:53:00	Interna-Não programada-Meio ambiente- Vento	220	1	53810	4,21
607 2	4	2022	14977	1	539	2022451895	PV123196 30	1	3	13/04/2022 13:36:40	13/04/2022 19:37:00	Interna-Não programada-Meio ambiente- Vento	13800	3	6320	18,02
607 2	4	2022	14860	3	588	2022451896	10010266 460	1	3	13/04/2022 12:10:49	13/04/2022 15:16:00	Interna-Não programada-Meio ambiente- Vento	220	1	28025	3,09
607 2	4	2022	16479	8	386	2022451901	LZ1238956 6	1	3	13/04/2022 13:17:18	13/04/2022 15:21:00	Interna-Não programada-Meio ambiente- Vento	13800	21	54680	43,29
607 2	4	2022	16490	1	59	2022451902	GN110633 03	1	3	13/04/2022 12:27:37	13/04/2022 15:14:00	Interna-Não programada-Meio ambiente- Vento	220	71	21434	196,8 9
607 2	4	2022	14918	1	499	2022451907	MB111893 86	1	3	13/04/2022 13:43:42	15/04/2022 06:11:07	Interna-Não programada-Meio ambiente- Vento	220	1	33652	40,46
607 2	4	2022	16493	1	573	2022451909	AA123888 03	1	3	13/04/2022 13:22:03	13/04/2022 17:38:00	Interna-Não programada-Meio ambiente- Vento	13800	39	16372	166,3 7
607 2	4	2022	14865	1	9	2022451915	AC180000 72TS	1	3	13/04/2022 13:39:42	13/04/2022 16:49:00	Interna-Não programada-Meio ambiente- Descarga Atmosférica	13800	63	17760	198,7 6
607 2	4	2022	16478	2	350	2022451918	AO123955 20	1	3	13/04/2022 13:46:04	13/04/2022 16:45:00	Interna-Não programada-Meio ambiente- Vento	13800	4	8742	11,93
607 2	4	2022	15732	3	220	2022451919	HD210072 80	1	3	13/04/2022 13:46:05	14/04/2022 01:01:53	Interna-Não programada-Meio ambiente- Vento	220	1	15674	11,26
607 2	4	2022	14965	5	57	2022451920	AP111662 23	1	3	13/04/2022 13:06:57	13/04/2022 15:25:00	Interna-Não programada-Meio ambiente- Vento	220	112	51786	257,6 9
607 2	4	2022	15749	1	249	2022451922	MQ12230 379	1	3	13/04/2022 13:46:28	13/04/2022 23:03:00	Interna-Não programada-Meio ambiente- Vento	13800	1	14773	9,28
607 2	4	2022	16494	2	129	2022451925	27500211 39	1	3	13/04/2022 13:46:44	13/04/2022 23:36:00	Interna-Não programada-Meio ambiente- Vento	220	1	17417	9,82
607 2	4	2022	14870	5	60	2022451927	11221926	1	3	13/04/2022 13:47:01	13/04/2022 15:53:00	Interna-Não programada-Meio ambiente- Vento	220	1	39172	2,10
607 2	4	2022	14978	33	216	2022451931	JL1240438 5	1	3	13/04/2022 13:47:29	13/04/2022 16:35:00	Interna-Não programada-Meio ambiente- Vento	34500	36	8813	100,5 1
607 2	4	2022	14909	5	585	2022451934	GN112382 22	1	3	13/04/2022 13:41:48	13/04/2022 15:39:00	Interna-Não programada-Meio ambiente- Descarga Atmosférica	220	104	39280	203,1 5
607 2	4	2022	14879	2	29	2022451936	CC120282 58	1	3	13/04/2022 13:26:22	13/04/2022 16:24:00	Interna-Não programada-Meio ambiente- Descarga Atmosférica	13800	49	29065	145,0 7
607 2	4	2022	15749	1	249	2022451950	37900468 97	1	3	13/04/2022 13:50:37	13/04/2022 21:43:00	Interna-Não programada-Meio ambiente- Vento	220	1	14773	7,87

607 2	4	2022	14985	3	180	2022451953	UR123747 16	1	3	13/04/2022 07:53:27	13/04/2022 16:28:00	Interna-Não programada-Meio ambiente- Vento	13800	8	24112	68,61
607 2	4	2022	16479	8	386	2022451957	NJ2121194 7	1	3	13/04/2022 13:51:42	14/04/2022 00:08:00	Interna-Não programada-Meio ambiente- Vento	220	1	54680	10,27
607 2	4	2022	14916	1	343	2022451959	MA124051 08	1	3	13/04/2022 13:52:17	13/04/2022 16:01:00	Interna-Não programada-Meio ambiente- Vento	13800	34	19291	72,94
607 2	4	2022	14965	3	57	2022451963	10022728 129	1	3	13/04/2022 13:53:49	13/04/2022 23:22:00	Interna-Não programada-Meio ambiente- Vento	220	1	51786	9,47
607 2	4	2022	14985	32	180	2022451964	HL122374 46	1	3	13/04/2022 13:53:51	14/04/2022 17:06:28	Interna-Não programada-Meio ambiente- Vento	34500	2	24112	54,42
607 2	4	2022	14985	31	180	2022451970	UR123843 47	1	3	13/04/2022 13:47:34	13/04/2022 19:16:00	Interna-Não programada-Meio ambiente- Vento	34500	24	24112	131,3 7
607 2	4	2022	15748	2	188	2022451972	OZ211728 27	1	3	13/04/2022 13:55:12	13/04/2022 23:35:00	Interna-Não programada-Meio ambiente- Vento	220	1	11735	9,66
607 2	4	2022	16479	4	386	2022451989	10017945 826	1	3	13/04/2022 13:16:28	13/04/2022 15:52:00	Interna-Não programada-Meio ambiente- Vento	220	1	54680	2,59
607 2	4	2022	14980	32	171	2022452003	TA121923 46	1	3	13/04/2022 13:42:47	13/04/2022 19:38:00	Interna-Não programada-Meio ambiente- Vento	34500	98	13565	580,1 9
607 2	4	2022	15730	1	235	2022452006	RV210331 31	1	3	13/04/2022 14:01:08	14/04/2022 01:33:00	Interna-Não programada-Meio ambiente- Descarga Atmosférica	220	1	1297	11,53
607 2	4	2022	15739	12	62	2022452012	GN310824 16	1	3	13/04/2022 14:03:10	13/04/2022 17:20:00	Interna-Não programada-Meio ambiente- Descarga Atmosférica	220	2	46238	6,56
607 2	4	2022	14964	2	486	2022452014	QI2130609 0	1	3	13/04/2022 14:03:31	14/04/2022 10:13:00	Interna-Não programada-Meio ambiente- Vento	220	3	27548	60,47
607 2	4	2022	14956	6	581	2022452016	MY212097 48	1	3	13/04/2022 14:03:38	14/04/2022 10:14:00	Interna-Não programada-Meio ambiente- Descarga Atmosférica	220	1	32825	20,17
607 2	4	2022	14985	1	180	2022452023	UR113734 83	1	3	13/04/2022 14:05:17	13/04/2022 17:22:00	Interna-Não programada-Meio ambiente- Vento	220	19	24112	62,29
607 2	4	2022	14957	1	145	2022452026	PG122169 19	1	3	13/04/2022 14:01:47	13/04/2022 15:30:00	Interna-Não programada-Meio ambiente- Descarga Atmosférica	13800	10	4548	14,70
607 2	4	2022	14865	2	128	2022452028	PL2125207 1	1	3	13/04/2022 14:05:57	13/04/2022 16:17:00	Interna-Não programada-Meio ambiente- Vento	220	2	17760	4,37
607 2	4	2022	14894	2	40	2022452032	CB112151 64	1	3	13/04/2022 14:04:46	13/04/2022 22:26:00	Interna-Não programada-Meio ambiente- Vento	220	122	18250	1019, 17
607 2	4	2022	14916	31	209	2022452038	SD121922 49	1	3	13/04/2022 11:47:49	13/04/2022 15:43:00	Interna-Não programada-Meio ambiente- Descarga Atmosférica	34500	9	19291	35,28
607 2	4	2022	14873	2	456	2022452041	NQ122628 08LD	1	3	13/04/2022 13:59:03	13/04/2022 15:43:00	Interna-Não programada-Meio ambiente- Vento	13800	24	6355	41,58
607 2	4	2022	14858	2	373	2022452045	10013760 031	1	3	13/04/2022 14:10:07	13/04/2022 21:04:00	Interna-Não programada-Meio ambiente- Vento	220	1	67538	6,90
607 2	4	2022	14957	2	145	2022452051	32003503 7	1	3	13/04/2022 14:11:07	13/04/2022 21:59:00	Interna-Não programada-Meio ambiente- Vento	220	1	4548	7,80
607 2	4	2022	14922	2	83	2022452056	IP2119941 4	1	3	13/04/2022 14:12:05	13/04/2022 17:12:00	Interna-Não programada-Meio ambiente- Descarga Atmosférica	220	1	10693	3,00
607 2	4	2022	16488	1	61	2022452067	13229229	1	3	13/04/2022 14:13:25	13/04/2022 22:25:00	Interna-Não programada-Meio ambiente- Vento	220	1	39307	8,19
607 2	4	2022	14976	2	569	2022452068	SU122028 28	1	3	13/04/2022 13:50:47	13/04/2022 22:30:00	Interna-Não programada-Meio ambiente- Descarga Atmosférica	13800	5	3321	43,27
607 2	4	2022	16476	7	453	2022452069	14613074	1	3	13/04/2022 14:13:57	13/04/2022 16:55:00	Interna-Não programada-Meio ambiente- Vento	220	1	33656	2,68
607 2	4	2022	16491	2	164	2022452071	SC213438 77	1	3	13/04/2022 14:14:27	14/04/2022 07:55:00	Interna-Não programada-Meio ambiente- Descarga Atmosférica	220	1	17610	17,68
607 2	4	2022	14904	31	283	2022452074	FB112550 62	1	3	13/04/2022 14:15:12	13/04/2022 19:24:00	Interna-Não programada-Meio ambiente- Vento	220	5	11724	25,73
607 2	4	2022	14962	1	151	2022452077	PK212233 49	1	3	13/04/2022 14:15:42	13/04/2022 18:37:00	Interna-Não programada-Meio ambiente- Descarga Atmosférica	220	1	15175	4,35

607 2	4	2022	14906	2	56	2022452078	55008707 2	1	3	13/04/2022 14:15:43	13/04/2022 18:43:00	Interna-Não programada-Meio ambiente- Vento	220	1	31757	4,45
607 2	4	2022	15737	12	59	2022452079	14393293	1	3	13/04/2022 14:16:02	13/04/2022 23:18:00	Interna-Não programada-Meio ambiente- Vento	220	1	19093	9,03
607 2	4	2022	15734	2	394	2022452080	KR123286 86	1	3	13/04/2022 14:16:14	13/04/2022 16:27:00	Interna-Não programada-Meio ambiente- Vento	13800	5	2548	10,90
607 2	4	2022	14922	2	83	2022452081	IP2115116 6	1	3	13/04/2022 14:16:14	13/04/2022 17:49:00	Interna-Não programada-Meio ambiente- Descarga Atmosférica	220	1	10693	3,55
607 2	4	2022	14887	32	225	2022452082	CM121953 47	1	3	13/04/2022 14:13:10	13/04/2022 17:09:00	Interna-Não programada-Meio ambiente- Vento	34500	12	3620	35,17
607 2	4	2022	15744	4	103	2022452086	JT1236501 0	1	3	13/04/2022 10:50:32	13/04/2022 14:56:00	Interna-Não programada-Meio ambiente- Descarga Atmosférica	13800	226	24416	924,5 9
607 2	4	2022	16482	6	577	2022452091	SH111232 36	1	3	13/04/2022 14:02:07	13/04/2022 22:00:00	Interna-Não programada-Meio ambiente- Vento	220	121	16743	963,7 3
607 2	4	2022	14911	2	100	2022452100	AZ211433 48	1	3	13/04/2022 14:19:41	13/04/2022 21:59:00	Interna-Não programada-Meio ambiente- Vento	220	1	15011	7,66
607 2	4	2022	14887	32	225	2022452102	CM123471 69	1	3	13/04/2022 11:59:14	13/04/2022 16:18:00	Interna-Não programada-Meio ambiente- Vento	34500	14	3620	60,38
607 2	4	2022	14911	1	71	2022452111	GS212220 49	1	3	13/04/2022 14:22:39	13/04/2022 16:49:00	Interna-Não programada-Meio ambiente- Descarga Atmosférica	220	1	15011	2,44
607 2	4	2022	14956	31	114	2022452114	MY123038 60RE	1	3	13/04/2022 14:23:13	14/04/2022 09:59:00	Interna-Não programada-Meio ambiente- Descarga Atmosférica	34500	7	32825	137,1 7
607 2	4	2022	14866	1	12	2022452115	AR111328 26	1	3	13/04/2022 14:11:55	13/04/2022 16:37:00	Interna-Não programada-Meio ambiente- Descarga Atmosférica	220	101	2482	244,2 2
607 2	4	2022	14963	3	152	2022452121	PO122971 05	1	3	13/04/2022 14:13:21	13/04/2022 21:41:00	Interna-Não programada-Meio ambiente- Descarga Atmosférica	13800	11	27440	82,07
607 2	4	2022	14870	4	60	2022452124	GN122220 32	1	3	13/04/2022 14:24:50	13/04/2022 15:52:00	Interna-Não programada-Meio ambiente- Vento	13800	108	39172	156,9 0
607 2	4	2022	14964	3	156	2022452125	QI1227381 2	1	3	13/04/2022 14:25:27	13/04/2022 18:57:00	Interna-Não programada-Meio ambiente- Vento	13800	7	27548	31,68
607 2	4	2022	14859	9	588	2022452128	22101096 99	1	3	13/04/2022 14:25:42	13/04/2022 21:46:00	Interna-Não programada-Meio ambiente- Vento	220	1	27457	7,34
607 2	4	2022	14863	4	5	2022452129	10016889 981	1	3	13/04/2022 14:25:46	13/04/2022 21:19:00	Interna-Não programada-Meio ambiente- Vento	220	1	86577	6,89
607 2	4	2022	16484	33	570	2022452132	MV122142 44	1	3	13/04/2022 13:43:42	14/04/2022 00:03:00	Interna-Não programada-Meio ambiente- Vento	34500	9	6614	92,90
607 2	4	2022	14858	8	373	2022452137	10027224 030	1	3	13/04/2022 14:28:01	13/04/2022 20:02:00	Interna-Não programada-Meio ambiente- Vento	220	1	67538	5,57
607 2	4	2022	14908	8	58	2022452142	10877526	1	3	13/04/2022 14:28:45	13/04/2022 17:14:00	Interna-Não programada-Meio ambiente- Vento	220	1	44659	2,75
607 2	4	2022	14938	1	134	2022452145	NB211880 26	1	3	13/04/2022 14:29:47	14/04/2022 13:55:00	Interna-Não programada-Meio ambiente- Vento	220	1	13767	23,42
607 2	4	2022	15731	1	36	2022452148	GN120984 25	1	3	13/04/2022 13:56:08	13/04/2022 18:02:11	Interna-Não programada-Meio ambiente- Árvore ou Vegetação	13800	115	4566	471,6 0
607 2	4	2022	15731	1	36	2022452148	GN120984 25	1	3	13/04/2022 13:56:08	13/04/2022 21:17:41	Interna-Não programada-Meio ambiente- Árvore ou Vegetação	13800	1	4566	7,36
607 2	4	2022	14961	32	325	2022452156	PI1210088 0	1	3	13/04/2022 14:18:34	13/04/2022 15:01:00	Interna-Não programada-Meio ambiente- Vento	34500	76	40888	53,75
607 2	4	2022	16481	2	574	2022452157	10020525 034	1	3	13/04/2022 14:32:01	13/04/2022 20:42:00	Interna-Não programada-Meio ambiente- Vento	220	1	5682	6,17
607 2	4	2022	15744	3	103	2022452159	29022683 1	1	3	13/04/2022 14:32:32	13/04/2022 19:52:00	Interna-Não programada-Meio ambiente- Vento	220	1	24416	5,32
607 2	4	2022	14917	1	123	2022452161	IA2145028 9	1	3	13/04/2022 14:32:53	13/04/2022 15:35:00	Interna-Não programada-Meio ambiente- Vento	220	1	6190	1,04
607 2	4	2022	14943	3	197	2022452162	IH1134802 9	1	3	13/04/2022 14:33:19	13/04/2022 23:35:00	Interna-Não programada-Meio ambiente- Descarga Atmosférica	220	1	14236	9,03

607 2	4	2022	14859	9	588	2022452165	22100555 02	1	3	13/04/2022 14:33:58	13/04/2022 17:16:00	Interna-Não programada-Meio ambiente- Vento	220	1	27457	2,70
607 2	4	2022	14863	6	5	2022452167	20885933	1	3	13/04/2022 14:35:06	13/04/2022 21:05:00	Interna-Não programada-Meio ambiente- Vento	220	1	86577	6,50
607 2	4	2022	14945	1	185	2022452170	MP120412 92	1	3	13/04/2022 14:27:12	13/04/2022 17:15:00	Interna-Não programada-Meio ambiente- Vento	13800	4	9968	11,19
607 2	4	2022	14879	2	27	2022452175	10900035 51	1	3	13/04/2022 14:36:20	13/04/2022 23:13:00	Interna-Não programada-Meio ambiente- Vento	220	1	29065	8,61
607 2	4	2022	14873	2	18	2022452177	BA211546 25	1	3	13/04/2022 14:36:59	14/04/2022 01:27:00	Interna-Não programada-Meio ambiente- Vento	220	1	6355	10,83
607 2	4	2022	14879	1	95	2022452183	IM120641 22	1	3	13/04/2022 12:25:39	14/04/2022 05:35:00	Interna-Não programada-Meio ambiente- Descarga Atmosférica	13800	22	29065	377,4 3
607 2	4	2022	14923	1	369	2022452187	FN122508 57	1	3	13/04/2022 14:39:28	13/04/2022 18:34:32	Interna-Não programada-Meio ambiente- Vento	13800	11	33126	43,10
607 2	4	2022	14862	33	5	2022452190	AA122050 50	1	3	13/04/2022 14:40:08	13/04/2022 19:35:00	Interna-Não programada-Meio ambiente- Árvore ou Vegetação	34500	1	24180	4,91
607 2	4	2022	14863	3	5	2022452200	AN120000 26LD	1	3	13/04/2022 14:12:15	13/04/2022 18:16:56	Interna-Não programada-Meio ambiente- Vento	13800	180	86577	734,0 5
607 2	4	2022	14863	3	5	2022452200	AN120000 26LD	1	3	13/04/2022 14:12:15	13/04/2022 18:37:50	Interna-Não programada-Meio ambiente- Vento	13800	17	86577	75,25
607 2	4	2022	14863	3	5	2022452200	AN120000 26LD	1	3	13/04/2022 16:32:01	13/04/2022 18:16:56	Interna-Não programada-Meio ambiente- Vento	13800	45	86577	78,69
607 2	4	2022	14863	3	5	2022452200	AN120000 26LD	1	3	13/04/2022 16:32:01	13/04/2022 18:37:50	Interna-Não programada-Meio ambiente- Vento	13800	5	86577	10,48
607 2	4	2022	15746	32	563	2022452202	MH211645 05	1	3	13/04/2022 14:42:47	13/04/2022 15:18:00	Interna-Não programada-Meio ambiente- Vento	220	2	10341	1,17
607 2	4	2022	15731	5	36	2022452204	AP212828 55	1	3	13/04/2022 14:43:16	13/04/2022 16:56:00	Interna-Não programada-Meio ambiente- Descarga Atmosférica	220	2	4566	4,42
607 2	4	2022	14976	2	569	2022452206	SU123019 50RE	1	3	13/04/2022 14:15:13	13/04/2022 21:10:00	Interna-Não programada-Meio ambiente- Descarga Atmosférica	13800	28	3321	193,5 7
607 2	4	2022	15741	16	420	2022452208	10013246 460	1	3	13/04/2022 14:44:22	13/04/2022 16:20:00	Interna-Não programada-Meio ambiente- Vento	220	1	85637	1,59
607 2	4	2022	15750	1	45	2022452214	CX211028 98	1	3	13/04/2022 14:45:59	13/04/2022 16:21:00	Interna-Não programada-Meio ambiente- Vento	220	1	6379	1,58
607 2	4	2022	14965	2	57	2022452216	GN110489 28	1	3	13/04/2022 14:41:45	13/04/2022 16:17:00	Interna-Não programada-Meio ambiente- Árvore ou Vegetação	220	67	51786	106,3 6
607 2	4	2022	14883	3	32	2022452218	CN210000 59	1	3	13/04/2022 14:46:33	13/04/2022 18:57:00	Interna-Não programada-Meio ambiente- Vento	220	1	19730	4,17
607 2	4	2022	14980	1	171	2022452221	-	1	3	13/04/2022 10:04:13	13/04/2022 22:24:00	Interna-Não programada-Meio ambiente- Descarga Atmosférica	13800	2	13565	24,66
607 2	4	2022	14912	2	104	2022452222	JV1205033 8	1	3	13/04/2022 14:27:23	14/04/2022 01:19:00	Interna-Não programada-Meio ambiente- Descarga Atmosférica	13800	22	6773	238,9 3
607 2	4	2022	14864	5	344	2022452231	20053629 1	1	3	13/04/2022 14:48:47	13/04/2022 23:25:00	Interna-Não programada-Meio ambiente- Vento	220	1	31407	8,60
607 2	4	2022	15741	3	420	2022452232	14832100	1	3	13/04/2022 14:49:05	13/04/2022 17:21:00	Interna-Não programada-Meio ambiente- Vento	220	1	85637	2,53
607 2	4	2022	14889	30	34	2022452234	CT213770 08	1	3	13/04/2022 14:48:40	13/04/2022 17:16:00	Interna-Não programada-Meio ambiente- Vento	220	1	20830	2,46
607 2	4	2022	14860	2	168	2022452249	SN184629 25TS	1	3	13/04/2022 14:28:07	13/04/2022 17:15:00	Interna-Não programada-Meio ambiente- Vento	13800	18	28025	50,07
607 2	4	2022	14985	31	180	2022452251	UR212374 42	1	3	13/04/2022 14:53:12	13/04/2022 20:13:00	Interna-Não programada-Meio ambiente- Vento	220	1	24112	5,33
607 2	4	2022	14889	33	34	2022452258	CT210424 25	1	3	13/04/2022 14:53:38	13/04/2022 18:53:00	Interna-Não programada-Meio ambiente- Vento	220	1	20830	3,99
607 2	4	2022	14879	3	141	2022452260	CC210690 06	1	3	13/04/2022 14:53:55	13/04/2022 18:22:00	Interna-Não programada-Meio ambiente- Descarga Atmosférica	220	1	29065	3,47

607 2	4	2022	14871	6	60	2022452269	11601711	1	3	13/04/2022 14:55:40	13/04/2022 18:10:00	Interna-Não programada-Meio ambiente-Vento	220	1	35248	3,24
607 2	4	2022	15749	1	249	2022452272	MQ21338 229	1	3	13/04/2022 14:56:02	14/04/2022 11:55:00	Interna-Não programada-Meio ambiente-Vento	220	1	14773	20,98
607 2	4	2022	14969	8	160	2022452273	RV121059 50	1	3	13/04/2022 12:49:42	13/04/2022 19:36:42	Interna-Não programada-Meio ambiente-Vento	13800	16	40954	108,5 3
607 2	4	2022	14871	6	60	2022452274	14832951	1	3	13/04/2022 14:56:08	13/04/2022 23:38:00	Interna-Não programada-Meio ambiente-Vento	220	1	35248	8,70
607 2	4	2022	15729	8	245	2022452276	RV212606 82	1	3	13/04/2022 14:56:56	13/04/2022 22:28:00	Interna-Não programada-Meio ambiente-Vento	220	1	15333	7,52
607 2	4	2022	14930	35	374	2022452277	FA120426 05	1	3	13/04/2022 14:57:06	13/04/2022 18:38:00	Interna-Não programada-Meio ambiente-Vento	34500	3	54456	11,04
607 2	4	2022	14881	32	30	2022452279	CP122449 67	1	3	13/04/2022 14:57:13	13/04/2022 19:00:00	Interna-Não programada-Meio ambiente-Descarga Atmosférica	34500	7	11913	28,32
607 2	4	2022	14965	3	57	2022452286	GN110245 38	1	3	13/04/2022 14:58:57	13/04/2022 16:52:00	Interna-Não programada-Meio ambiente-Vento	220	91	51786	171,4 6
607 2	4	2022	14856	5	240	2022452294	GN110005 46	1	3	13/04/2022 14:23:48	13/04/2022 15:56:00	Interna-Não programada-Meio ambiente-Vento	220	76	18496	116,7 9
607 2	4	2022	14873	1	18	2022452297	BA121851 25	1	3	13/04/2022 14:52:57	13/04/2022 17:13:00	Interna-Não programada-Meio ambiente-Descarga Atmosférica	13800	23	6355	53,69
607 2	4	2022	14965	5	57	2022452302	12513076	1	3	13/04/2022 15:01:45	14/04/2022 02:34:00	Interna-Não programada-Meio ambiente-Vento	220	1	51786	11,54
607 2	4	2022	16481	2	574	2022452305	ZN121002 76	1	3	13/04/2022 15:00:32	13/04/2022 18:41:00	Interna-Não programada-Meio ambiente-Vento	13800	7	5682	25,72
607 2	4	2022	14939	2	469	2022452306	CR121090 72	1	3	13/04/2022 15:02:55	13/04/2022 21:10:00	Interna-Não programada-Meio ambiente-Descarga Atmosférica	13800	2	13788	12,24
607 2	4	2022	14916	31	209	2022452310	GH123029 00	1	3	13/04/2022 10:23:07	13/04/2022 17:04:00	Interna-Não programada-Meio ambiente-Descarga Atmosférica	34500	2	19291	13,36
607 2	4	2022	14865	1	128	2022452313	10033355 752	1	3	13/04/2022 15:03:22	13/04/2022 19:48:00	Interna-Não programada-Meio ambiente-Vento	220	1	17760	4,74
607 2	4	2022	16480	12	386	2022452315	10012106 850	1	3	13/04/2022 15:03:27	13/04/2022 22:34:00	Interna-Não programada-Meio ambiente-Vento	220	1	25511	7,51
607 2	4	2022	14906	1	56	2022452318	GE113213 80	1	3	13/04/2022 15:03:52	13/04/2022 19:28:00	Interna-Não programada-Meio ambiente-Descarga Atmosférica	220	2	31757	8,80
607 2	4	2022	14979	1	202	2022452319	50001344 5	1	3	13/04/2022 15:03:59	14/04/2022 15:16:00	Interna-Não programada-Meio ambiente-Vento	220	1	17441	24,20
607 2	4	2022	14881	1	97	2022452321	DV110536 12	1	3	13/04/2022 14:48:05	13/04/2022 18:38:24	Interna-Não programada-Meio ambiente-Árvore ou Vegetação	220	164	11913	629,5 3
607 2	4	2022	14881	1	97	2022452321	DV110536 12	1	3	13/04/2022 20:45:10	13/04/2022 21:40:35	Interna-Não programada-Meio ambiente-Árvore ou Vegetação	220	164	11913	151,4 7
607 2	4	2022	14985	31	180	2022452322	10011947 401	1	3	13/04/2022 15:04:42	13/04/2022 21:13:00	Interna-Não programada-Meio ambiente-Vento	220	1	24112	6,14
607 2	4	2022	14889	30	34	2022452326	CT123998 70	1	3	13/04/2022 14:06:40	14/04/2022 09:01:00	Interna-Não programada-Meio ambiente-Vento	34500	11	20830	207,9 6
607 2	4	2022	15744	4	103	2022452327	29033885 2	1	3	13/04/2022 15:07:37	13/04/2022 22:24:00	Interna-Não programada-Meio ambiente-Vento	220	1	24416	7,27
607 2	4	2022	15744	4	103	2022452328	29005520 9	1	3	13/04/2022 15:07:42	13/04/2022 19:56:00	Interna-Não programada-Meio ambiente-Vento	220	1	24416	4,81
607 2	4	2022	14879	2	95	2022452329	IJ2115532 7	1	3	13/04/2022 15:07:45	13/04/2022 21:46:00	Interna-Não programada-Meio ambiente-Vento	220	1	29065	6,64
607 2	4	2022	14909	24	58	2022452335	GN110007 63	1	3	13/04/2022 16:32:00	13/04/2022 18:30:00	Interna-Não programada-Meio ambiente-Árvore ou Vegetação	220	70	39280	137,6 7
607 2	4	2022	14921	2	169	2022452341	BZ122958 04	1	3	13/04/2022 13:30:28	13/04/2022 18:39:00	Interna-Não programada-Meio ambiente-Vento	13800	16	11933	82,28
607 2	4	2022	14940	1	6	2022452342	LZ1116508 3	1	3	13/04/2022 14:41:28	13/04/2022 18:17:00	Interna-Não programada-Meio ambiente-Descarga Atmosférica	220	128	108122	459,8 0

607 2	4	2022	15740	4	420	2022452347	AP111280 86	1	3	13/04/2022 15:03:04	13/04/2022 15:29:00	Interna-Não programada-Meio ambiente- Árvore ou Vegetação	220	118	51175	51,00
607 2	4	2022	14934	2	407	2022452348	JT2127595 9	1	3	13/04/2022 15:12:50	13/04/2022 20:28:00	Interna-Não programada-Meio ambiente- Vento	220	1	7180	5,25
607 2	4	2022	16491	1	342	2022452352	10006524 735	1	3	13/04/2022 15:13:36	13/04/2022 23:16:00	Interna-Não programada-Meio ambiente- Vento	220	1	17610	8,04
607 2	4	2022	14877	1	387	2022452357	ME113349 46	1	3	13/04/2022 15:14:40	14/04/2022 01:13:00	Interna-Não programada-Meio ambiente- Vento	220	10	7444	99,72
607 2	4	2022	14879	1	95	2022452359	IM103947 10	1	3	13/04/2022 15:14:55	13/04/2022 22:13:33	Interna-Não programada-Meio ambiente- Vento	13800	165	29065	1151, 24
607 2	4	2022	14964	1	222	2022452360	ID3212827 2	1	3	13/04/2022 15:15:13	13/04/2022 19:05:00	Interna-Não programada-Meio ambiente- Descarga Atmosférica	13800	8	27548	30,64
607 2	4	2022	15728	6	498	2022452362	BV310000 80	1	3	13/04/2022 12:51:20	13/04/2022 17:43:00	Interna-Não programada-Meio ambiente- Descarga Atmosférica	220	1	2437	4,86
607 2	4	2022	14941	31	329	2022452363	MP121945 09	1	3	13/04/2022 12:58:51	13/04/2022 19:50:00	Interna-Não programada-Meio ambiente- Vento	34500	4	7528	27,41
607 2	4	2022	16479	8	386	2022452368	NJ1121194 4	1	3	13/04/2022 14:19:39	14/04/2022 02:21:00	Interna-Não programada-Meio ambiente- Vento	220	9	54680	108,2 0
607 2	4	2022	14880	1	267	2022452371	CD120114 56	1	3	13/04/2022 15:16:54	13/04/2022 18:06:00	Interna-Não programada-Meio ambiente- Descarga Atmosférica	13800	4	5031	11,27
607 2	4	2022	16484	31	570	2022452373	RV210200 07	1	3	13/04/2022 15:17:02	14/04/2022 02:26:00	Interna-Não programada-Meio ambiente- Descarga Atmosférica	220	1	6614	11,15
607 2	4	2022	15741	11	420	2022452374	AP110030 02	1	3	13/04/2022 15:17:08	14/04/2022 05:11:00	Interna-Não programada-Meio ambiente- Árvore ou Vegetação	220	86	85637	1195, 21
607 2	4	2022	14920	1	96	2022452375	IX2116838 3	1	3	13/04/2022 15:17:44	13/04/2022 19:13:00	Interna-Não programada-Meio ambiente- Vento	220	1	14622	3,92
607 2	4	2022	14879	2	29	2022452383	CC112966 25	1	3	13/04/2022 15:02:59	13/04/2022 17:33:00	Interna-Não programada-Meio ambiente- Vento	220	66	29065	165,0 2
607 2	4	2022	14889	1	308	2022452388	NE121275 36	1	3	13/04/2022 13:40:45	14/04/2022 08:57:00	Interna-Não programada-Meio ambiente- Vento	13800	10	20830	192,7 1
607 2	4	2022	14858	8	373	2022452390	48303241 70	1	3	13/04/2022 15:21:37	13/04/2022 22:26:00	Interna-Não programada-Meio ambiente- Vento	220	1	67538	7,07
607 2	4	2022	14893	31	243	2022452400	SX2130812 3	1	3	13/04/2022 15:23:45	14/04/2022 09:02:00	Interna-Não programada-Meio ambiente- Descarga Atmosférica	220	1	5197	17,64
607 2	4	2022	14963	33	152	2022452402	MX112767 10	1	3	13/04/2022 15:23:54	14/04/2022 12:34:00	Interna-Não programada-Meio ambiente- Descarga Atmosférica	220	2	27440	42,34
607 2	4	2022	16494	31	583	2022452407	NQ122659 66	1	3	13/04/2022 15:26:16	13/04/2022 17:13:00	Interna-Não programada-Meio ambiente- Descarga Atmosférica	34500	12	17417	21,35
607 2	4	2022	14863	1	5	2022452416	AN110002 78	1	3	13/04/2022 14:35:08	13/04/2022 18:16:00	Interna-Não programada-Meio ambiente- Vento	220	25	86577	92,03
607 2	4	2022	14971	7	421	2022452417	12032478 7	1	3	13/04/2022 15:28:11	13/04/2022 21:39:00	Interna-Não programada-Meio ambiente- Vento	220	1	47829	6,18
607 2	4	2022	14921	3	8	2022452419	24400440 09	1	3	13/04/2022 15:28:19	13/04/2022 19:25:00	Interna-Não programada-Meio ambiente- Vento	220	1	11933	3,94
607 2	4	2022	14875	1	24	2022452426	BM122595 09	1	3	13/04/2022 12:13:28	13/04/2022 23:20:00	Interna-Não programada-Meio ambiente- Descarga Atmosférica	13800	3	5407	33,33
607 2	4	2022	14886	2	326	2022452427	UR211561 77	1	3	13/04/2022 15:30:34	14/04/2022 07:37:00	Interna-Não programada-Meio ambiente- Vento	220	7	5503	112,7 5
607 2	4	2022	14918	31	123	2022452432	ND121176 11	1	3	13/04/2022 15:00:39	13/04/2022 19:25:00	Interna-Não programada-Meio ambiente- Vento	34500	7	33652	30,84
607 2	4	2022	14918	31	123	2022452432	NQ121176 11	1	3	13/04/2022 15:00:39	14/04/2022 04:00:10	Interna-Não programada-Meio ambiente- Vento	34500	1	33652	12,99
607 2	4	2022	14923	2	371	2022452436	IV2116562 7	1	3	13/04/2022 15:31:54	14/04/2022 11:45:00	Interna-Não programada-Meio ambiente- Vento	220	2	33126	40,44
607 2	4	2022	14939	1	207	2022452438	SE1841837 8TS	1	3	13/04/2022 15:20:19	13/04/2022 22:08:00	Interna-Não programada-Meio ambiente- Descarga Atmosférica	13800	33	13788	224,2 3

607 2	4	2022	14987	30	201	2022452439	SV211374 13	1	3	13/04/2022 15:32:12	14/04/2022 00:20:00	Interna-Não programada-Meio ambiente- Descarga Atmosférica	220	1	17593	8,80
607 2	4	2022	14906	3	56	2022452444	GE110409 55	1	3	13/04/2022 15:11:53	13/04/2022 17:30:00	Interna-Não programada-Meio ambiente- Vento	220	106	31757	244,0 1
607 2	4	2022	14918	2	499	2022452446	MB213303 03	1	3	13/04/2022 15:34:31	13/04/2022 16:53:00	Interna-Não programada-Meio ambiente- Descarga Atmosférica	220	1	33652	1,31
607 2	4	2022	14989	3	80	2022452450	IN1235212 8	1	3	13/04/2022 15:26:10	13/04/2022 17:30:00	Interna-Não programada-Meio ambiente- Vento	13800	127	24160	262,1 1
607 2	4	2022	14971	9	421	2022452455	12007051 0	1	3	13/04/2022 15:35:48	13/04/2022 22:55:00	Interna-Não programada-Meio ambiente- Vento	220	1	47829	7,32
607 2	4	2022	14987	30	201	2022452458	SV212090 77	1	3	13/04/2022 15:36:52	13/04/2022 21:41:00	Interna-Não programada-Meio ambiente- Vento	220	1	17593	6,07
607 2	4	2022	14911	1	71	2022452459	90010851	1	3	13/04/2022 15:36:57	13/04/2022 20:27:00	Interna-Não programada-Meio ambiente- Vento	220	1	15011	4,83
607 2	4	2022	14905	2	196	2022452466	DF122058 03	1	3	13/04/2022 15:16:06	13/04/2022 17:57:00	Interna-Não programada-Meio ambiente- Descarga Atmosférica	13800	18	5458	48,27
607 2	4	2022	14936	5	237	2022452467	GP311611 98	1	3	13/04/2022 15:38:12	13/04/2022 22:45:00	Interna-Não programada-Meio ambiente- Descarga Atmosférica	220	1	40959	7,11
607 2	4	2022	15730	1	415	2022452476	RV211519 54	1	3	13/04/2022 15:39:22	13/04/2022 20:04:00	Interna-Não programada-Meio ambiente- Vento	220	2	1297	8,82
607 2	4	2022	14905	33	56	2022452477	55019166 5	1	3	13/04/2022 15:39:54	13/04/2022 20:14:00	Interna-Não programada-Meio ambiente- Vento	220	1	5458	4,57
607 2	4	2022	14862	33	5	2022452479	AA213180 68	1	3	13/04/2022 15:40:11	13/04/2022 19:57:00	Interna-Não programada-Meio ambiente- Vento	220	1	24180	4,28
607 2	4	2022	16484	2	570	2022452486	MV212676 57	1	3	13/04/2022 15:41:04	13/04/2022 18:22:00	Interna-Não programada-Meio ambiente- Descarga Atmosférica	220	1	6614	2,68
607 2	4	2022	16475	2	453	2022452488	GN111228 43	1	3	13/04/2022 15:36:51	13/04/2022 17:33:00	Interna-Não programada-Meio ambiente- Vento	220	124	49588	240,0 4
607 2	4	2022	14930	33	374	2022452489	CW122184 89	1	3	13/04/2022 15:26:19	13/04/2022 17:54:00	Interna-Não programada-Meio ambiente- Vento	34500	10	54456	24,61
607 2	4	2022	14969	5	160	2022452491	RV110543 17	1	3	13/04/2022 13:49:08	13/04/2022 17:54:00	Interna-Não programada-Meio ambiente- Vento	220	111	40954	453,0 0
607 2	4	2022	14943	1	197	2022452493	40200028 13	1	3	13/04/2022 15:42:21	13/04/2022 21:01:00	Interna-Não programada-Meio ambiente- Vento	220	1	14236	5,31
607 2	4	2022	14964	1	156	2022452495	80001518	1	3	13/04/2022 15:42:30	13/04/2022 20:21:00	Interna-Não programada-Meio ambiente- Vento	220	1	27548	4,64
607 2	4	2022	14930	2	374	2022452498	61026800 4	1	3	13/04/2022 15:43:16	13/04/2022 22:06:00	Interna-Não programada-Meio ambiente- Vento	220	1	54456	6,38
607 2	4	2022	14987	2	236	2022452500	VN111396 18	1	3	13/04/2022 15:26:51	13/04/2022 22:39:00	Interna-Não programada-Meio ambiente- Vento	220	141	17593	1015, 55
607 2	4	2022	14893	2	243	2022452504	DJ1127403 6	1	3	13/04/2022 15:06:07	13/04/2022 23:48:00	Interna-Não programada-Meio ambiente- Vento	220	45	5197	391,4 1
607 2	4	2022	14911	1	71	2022452505	90053515	1	3	13/04/2022 15:44:24	13/04/2022 19:06:00	Interna-Não programada-Meio ambiente- Vento	220	1	15011	3,36
607 2	4	2022	15728	6	498	2022452507	BV210171 92	1	3	13/04/2022 15:44:32	13/04/2022 18:58:00	Interna-Não programada-Meio ambiente- Descarga Atmosférica	220	1	2437	3,22
607 2	4	2022	14918	2	472	2022452508	PS2113202 2	1	3	13/04/2022 15:44:31	13/04/2022 15:56:00	Interna-Não programada-Meio ambiente- Descarga Atmosférica	220	3	33652	0,57
607 2	4	2022	15733	32	347	2022452514	-	1	3	13/04/2022 15:45:17	13/04/2022 16:00:00	Interna-Não programada-Meio ambiente- Descarga Atmosférica	34500	1	17572	0,25
607 2	4	2022	14879	1	339	2022452515	AW111639 43	1	3	13/04/2022 14:38:21	13/04/2022 19:40:00	Interna-Não programada-Meio ambiente- Vento	220	101	29065	507,7 8
607 2	4	2022	14956	2	581	2022452519	MY211971 45	1	3	13/04/2022 15:46:26	14/04/2022 12:04:00	Interna-Não programada-Meio ambiente- Descarga Atmosférica	220	1	32825	20,29
607 2	4	2022	14929	31	323	2022452531	IK2120679 8	1	3	13/04/2022 15:48:50	13/04/2022 17:51:00	Interna-Não programada-Meio ambiente- Vento	220	1	19097	2,04

607 2	4	2022	14964	3	156	2022452532	QI3203649 1	1	3	13/04/2022 15:49:19	13/04/2022 20:57:00	Interna-Não programada-Meio ambiente- Descarga Atmosférica	13800	5	27548	25,64
607 2	4	2022	14863	4	5	2022452538	AN123350 71	1	3	13/04/2022 14:06:17	13/04/2022 18:33:00	Interna-Não programada-Meio ambiente- Vento	13800	14	86577	62,23
607 2	4	2022	14945	1	185	2022452539	AZ122388 78	1	3	13/04/2022 14:20:41	13/04/2022 19:48:00	Interna-Não programada-Meio ambiente- Vento	13800	16	9968	87,28
607 2	4	2022	14908	10	58	2022452542	GN111684 31	1	3	13/04/2022 19:04:00	13/04/2022 21:01:25	Interna-Não programada-Meio ambiente- Vento	220	50	44659	97,85
607 2	4	2022	16488	4	61	2022452543	GN210011 36	1	3	13/04/2022 15:52:46	13/04/2022 22:59:00	Interna-Não programada-Meio ambiente- Vento	220	1	39307	7,10
607 2	4	2022	14985	31	180	2022452544	UR122017 56	1	3	13/04/2022 15:53:13	13/04/2022 20:00:00	Interna-Não programada-Meio ambiente- Descarga Atmosférica	34500	2	24112	8,23
607 2	4	2022	14873	1	18	2022452549	BA210645 54	1	3	13/04/2022 15:55:11	13/04/2022 22:08:00	Interna-Não programada-Meio ambiente- Vento	220	1	6355	6,21
607 2	4	2022	14930	1	374	2022452553	FA112378 94	1	3	13/04/2022 15:45:09	13/04/2022 18:41:00	Interna-Não programada-Meio ambiente- Árvore ou Vegetação	220	61	54456	178,7 8
607 2	4	2022	15734	36	347	2022452554	LZ1230480 6	1	3	13/04/2022 15:55:24	13/04/2022 19:36:00	Interna-Não programada-Meio ambiente- Vento	34500	20	2548	73,53
607 2	4	2022	14964	31	156	2022452555	PC120000 86	1	3	13/04/2022 15:55:35	13/04/2022 21:28:00	Interna-Não programada-Meio ambiente- Descarga Atmosférica	34500	1	27548	5,54
607 2	4	2022	16484	32	328	2022452556	CP213575 68	1	3	13/04/2022 15:55:38	13/04/2022 20:35:00	Interna-Não programada-Meio ambiente- Descarga Atmosférica	220	1	6614	4,66
607 2	4	2022	16492	7	3	2022452564	LB120062 4	1	3	13/04/2022 15:55:10	13/04/2022 17:51:00	Interna-Não programada-Meio ambiente- Vento	13800	44	4836	84,94
607 2	4	2022	14981	8	498	2022452566	SW112392 13	1	3	13/04/2022 15:43:47	13/04/2022 16:56:00	Interna-Não programada-Meio ambiente- Descarga Atmosférica	220	80	55061	96,29
607 2	4	2022	14956	1	242	2022452567	MY213550 82	1	3	13/04/2022 15:56:53	14/04/2022 12:04:00	Interna-Não programada-Meio ambiente- Descarga Atmosférica	220	2	32825	40,24
607 2	4	2022	14962	1	151	2022452568	MI120002 31	1	3	13/04/2022 15:09:29	14/04/2022 09:19:00	Interna-Não programada-Meio ambiente- Descarga Atmosférica	13800	14	15175	254,2 2
607 2	4	2022	14905	2	362	2022452570	BA212568 60	1	3	13/04/2022 15:57:16	14/04/2022 03:36:45	Interna-Não programada-Meio ambiente- Vento	220	1	5458	11,66
607 2	4	2022	14971	1	421	2022452573	LZ1116390 3	1	3	13/04/2022 15:57:33	13/04/2022 22:08:00	Interna-Não programada-Meio ambiente- Vento	220	127	47829	784,1 2
607 2	4	2022	14940	1	290	2022452575	DH123658 58	1	3	13/04/2022 15:58:08	14/04/2022 12:04:32	Interna-Não programada-Meio ambiente- Descarga Atmosférica	13800	2	108122	40,21
607 2	4	2022	15748	2	188	2022452576	OZ213389 47	1	3	13/04/2022 15:58:24	13/04/2022 21:44:00	Interna-Não programada-Meio ambiente- Descarga Atmosférica	220	1	11735	5,76
607 2	4	2022	14863	11	5	2022452578	10025329 527	1	3	13/04/2022 15:58:36	13/04/2022 17:52:00	Interna-Não programada-Meio ambiente- Vento	220	1	86577	1,89
607 2	4	2022	15746	1	159	2022452585	42400014 57	1	3	13/04/2022 15:59:47	14/04/2022 01:00:00	Interna-Não programada-Meio ambiente- Vento	220	1	10341	9,00
607 2	4	2022	14943	1	197	2022452586	IH1120248 2	1	3	13/04/2022 14:40:11	13/04/2022 19:17:00	Interna-Não programada-Meio ambiente- Vento	220	11	14236	50,75
607 2	4	2022	14953	2	314	2022452593	PP120539 22	1	3	13/04/2022 15:42:43	13/04/2022 22:33:00	Interna-Não programada-Meio ambiente- Vento	13800	3	20665	20,51
607 2	4	2022	16490	1	59	2022452594	GN110633 03	1	3	13/04/2022 16:01:09	13/04/2022 23:35:00	Interna-Não programada-Meio ambiente- Vento	220	93	21434	703,4 7
607 2	4	2022	15733	1	43	2022452603	KR111848 41	1	3	13/04/2022 16:02:56	13/04/2022 21:59:00	Interna-Não programada-Meio ambiente- Vento	220	1	17572	5,93
607 2	4	2022	14936	5	237	2022452615	21000008 04	1	3	13/04/2022 16:06:34	13/04/2022 21:02:00	Interna-Não programada-Meio ambiente- Vento	220	1	40959	4,92
607 2	4	2022	14879	3	141	2022452619	29100069 01	1	3	13/04/2022 16:07:22	13/04/2022 22:07:00	Interna-Não programada-Meio ambiente- Vento	220	1	29065	5,99
607 2	4	2022	14980	32	171	2022452622	TA121213 48	1	3	13/04/2022 15:56:06	13/04/2022 19:03:00	Interna-Não programada-Meio ambiente- Vento	34500	29	13565	90,33

607 2	4	2022	14971	3	421	2022452628	12024306 4	1	3	13/04/2022 16:09:31	13/04/2022 21:27:00	Interna-Não programada-Meio ambiente- Vento	220	1	47829	5,29
607 2	4	2022	14963	33	152	2022452641	UC122362 61	1	3	13/04/2022 16:01:13	13/04/2022 18:41:00	Interna-Não programada-Meio ambiente- Descarga Atmosférica	34500	20	27440	53,26
607 2	4	2022	14922	2	83	2022452646	IP2119504 8	1	3	13/04/2022 16:13:40	14/04/2022 00:12:00	Interna-Não programada-Meio ambiente- Descarga Atmosférica	220	1	10693	7,97
607 2	4	2022	16479	7	386	2022452658	NJ130518 8	1	3	13/04/2022 16:15:26	13/04/2022 20:25:00	Interna-Não programada-Meio ambiente- Vento	220	1	54680	4,16
607 2	4	2022	16482	6	577	2022452666	SH120404 66	1	3	13/04/2022 13:33:45	14/04/2022 08:11:00	Interna-Não programada-Meio ambiente- Vento	13800	6	16743	111,7 3
607 2	4	2022	14964	31	156	2022452667	QI2104756 8	1	3	13/04/2022 16:17:10	13/04/2022 22:24:00	Interna-Não programada-Meio ambiente- Vento	220	1	27548	6,11
607 2	4	2022	16491	2	300	2022452672	TV120057 28	1	3	13/04/2022 11:10:03	13/04/2022 19:06:00	Interna-Não programada-Meio ambiente- Vento	13800	7	17610	55,53
607 2	4	2022	14934	1	167	2022452675	SX1221660 2	1	3	13/04/2022 16:19:22	14/04/2022 19:09:51	Interna-Não programada-Meio ambiente- Descarga Atmosférica	13800	2	7180	53,68
607 2	4	2022	14945	1	127	2022452692	MZ111588 94	1	3	13/04/2022 15:56:38	13/04/2022 20:16:00	Interna-Não programada-Meio ambiente- Vento	220	116	9968	501,4 4
607 2	4	2022	14918	31	1	2022452697	VB212357 85	1	3	13/04/2022 16:23:05	13/04/2022 20:47:00	Interna-Não programada-Meio ambiente- Vento	220	1	33652	4,40
607 2	4	2022	14930	4	374	2022452704	61019448 3	1	3	13/04/2022 16:24:20	13/04/2022 21:13:00	Interna-Não programada-Meio ambiente- Vento	220	1	54456	4,81
607 2	4	2022	14962	2	358	2022452715	MI211999 68	1	3	13/04/2022 16:26:44	14/04/2022 07:44:00	Interna-Não programada-Meio ambiente- Descarga Atmosférica	220	2	15175	30,58
607 2	4	2022	14930	1	221	2022452716	CW110468 53	1	3	13/04/2022 16:27:01	13/04/2022 16:46:02	Interna-Não programada-Meio ambiente- Vento	220	79	54456	25,04
607 2	4	2022	14962	2	41	2022452720	ED210750 68	1	3	13/04/2022 16:28:23	13/04/2022 23:10:00	Interna-Não programada-Meio ambiente- Vento	220	1	15175	6,69
607 2	4	2022	14978	33	216	2022452722	NQ123711 50	1	3	13/04/2022 16:28:37	14/04/2022 22:22:00	Interna-Não programada-Meio ambiente- Vento	34500	25	8813	747,2 4
607 2	4	2022	14911	2	71	2022452726	90012100	1	3	13/04/2022 16:29:28	13/04/2022 18:02:00	Interna-Não programada-Meio ambiente- Vento	220	1	15011	1,54
607 2	4	2022	14939	2	469	2022452736	UC213163 76	1	3	13/04/2022 16:30:54	14/04/2022 16:09:00	Interna-Não programada-Meio ambiente- Descarga Atmosférica	220	4	13788	94,54
607 2	4	2022	15740	1	420	2022452748	AP124021 48	1	3	13/04/2022 16:31:27	13/04/2022 17:50:00	Interna-Não programada-Meio ambiente- Descarga Atmosférica	13800	119	51175	155,7 9
607 2	4	2022	14879	1	339	2022452752	AW211225 56	1	3	13/04/2022 16:33:03	13/04/2022 22:09:00	Interna-Não programada-Meio ambiente- Vento	220	2	29065	11,20
607 2	4	2022	14880	2	28	2022452758	CD112225 55	1	3	13/04/2022 16:31:47	13/04/2022 18:33:00	Interna-Não programada-Meio ambiente- Descarga Atmosférica	220	75	5031	151,5 2
607 2	4	2022	14930	4	374	2022452762	FA113755 46	1	3	13/04/2022 15:54:40	13/04/2022 21:29:00	Interna-Não programada-Meio ambiente- Descarga Atmosférica	220	214	54456	1192, 46
607 2	4	2022	14860	2	168	2022452770	SN184459 59TS	1	3	13/04/2022 16:37:02	14/04/2022 18:12:01	Interna-Não programada-Meio ambiente- Vento	13800	14	28025	358,1 6
607 2	4	2022	14940	1	290	2022452774	7225916	1	3	13/04/2022 16:37:20	14/04/2022 12:04:32	Interna-Não programada-Meio ambiente- Vento	13800	19	108122	369,6 1
607 2	4	2022	14963	33	152	2022452777	UC122397 16	1	3	13/04/2022 16:27:13	13/04/2022 19:45:00	Interna-Não programada-Meio ambiente- Descarga Atmosférica	34500	33	27440	108,7 8
607 2	4	2022	14923	1	361	2022452785	IV2116256 5	1	3	13/04/2022 16:40:25	14/04/2022 11:14:00	Interna-Não programada-Meio ambiente- Descarga Atmosférica	220	1	33126	18,56
607 2	4	2022	14936	5	237	2022452788	10016816 739	1	3	13/04/2022 16:40:50	13/04/2022 19:29:00	Interna-Não programada-Meio ambiente- Vento	220	1	40959	2,80
607 2	4	2022	14876	1	23	2022452791	BJ1203309 9	1	3	13/04/2022 16:30:49	14/04/2022 08:47:00	Interna-Não programada-Meio ambiente- Descarga Atmosférica	13800	8	10273	130,1 6
607 2	4	2022	14924	2	302	2022452796	TQ120090 67	1	3	13/04/2022 16:25:36	13/04/2022 19:46:00	Interna-Não programada-Meio ambiente- Descarga Atmosférica	13800	14	10096	46,76

607 2	4	2022	15748	1	354	2022452802	PR210999 87	1	3	13/04/2022 16:44:52	13/04/2022 18:38:00	Interna-Não programada-Meio ambiente- Descarga Atmosférica	220	1	11735	1,89
607 2	4	2022	15732	32	36	2022452803	SW122172 84	1	3	13/04/2022 16:44:57	13/04/2022 21:16:35	Interna-Não programada-Meio ambiente- Vento	34500	15	15674	67,91
607 2	4	2022	15732	32	36	2022452803	SW122172 84	1	3	13/04/2022 16:44:57	14/04/2022 07:50:55	Interna-Não programada-Meio ambiente- Vento	34500	23	15674	347,2 9
607 2	4	2022	14946	1	392	2022452808	GR120562 90	1	3	13/04/2022 16:45:26	13/04/2022 23:25:00	Interna-Não programada-Meio ambiente- Descarga Atmosférica	13800	4	10855	26,64
607 2	4	2022	14867	2	11	2022452810	AG112128 86	1	3	13/04/2022 16:37:11	14/04/2022 01:46:00	Interna-Não programada-Meio ambiente- Vento	220	56	8243	512,2 3
607 2	4	2022	14978	33	216	2022452814	JL1240438 5	1	3	13/04/2022 16:47:25	13/04/2022 18:48:00	Interna-Não programada-Meio ambiente- Descarga Atmosférica	34500	36	8813	72,35
607 2	4	2022	14923	2	371	2022452817	MO21334 782	1	3	13/04/2022 16:47:40	14/04/2022 08:22:22	Interna-Não programada-Meio ambiente- Descarga Atmosférica	220	1	33126	15,58
607 2	4	2022	14973	31	163	2022452820	IW212342 20	1	3	13/04/2022 16:47:46	13/04/2022 19:41:00	Interna-Não programada-Meio ambiente- Descarga Atmosférica	220	3	12025	8,66
607 2	4	2022	14863	10	5	2022452822	AN112173 66	1	3	13/04/2022 16:47:04	13/04/2022 19:14:00	Interna-Não programada-Meio ambiente- Vento	220	69	86577	168,9 7
607 2	4	2022	14973	31	163	2022452823	NG121814 07	1	3	13/04/2022 16:13:13	13/04/2022 18:19:00	Interna-Não programada-Meio ambiente- Descarga Atmosférica	34500	6	12025	12,58
607 2	4	2022	14977	2	316	2022452828	SF2100009 3	1	3	13/04/2022 16:48:52	13/04/2022 20:32:00	Interna-Não programada-Meio ambiente- Vento	220	2	6320	7,44
607 2	4	2022	14868	1	16	2022452830	IR2111266 5	1	3	13/04/2022 16:49:08	14/04/2022 15:20:00	Interna-Não programada-Meio ambiente- Vento	220	1	2351	22,51
607 2	4	2022	14980	1	171	2022452832	SM110000 01	1	3	13/04/2022 16:45:05	13/04/2022 20:24:00	Interna-Não programada-Meio ambiente- Vento	220	68	13565	248,1 1
607 2	4	2022	16487	4	63	2022452845	10013777 104	1	3	13/04/2022 16:52:07	14/04/2022 10:51:00	Interna-Não programada-Meio ambiente- Vento	220	1	42701	17,98
607 2	4	2022	14876	2	23	2022452851	BJ1135279 0	1	3	13/04/2022 15:49:25	14/04/2022 00:18:00	Interna-Não programada-Meio ambiente- Árvore ou Vegetação	220	80	10273	678,1 1
607 2	4	2022	14940	32	109	2022452856	LZ2112019 5	1	3	13/04/2022 16:55:00	14/04/2022 03:50:00	Interna-Não programada-Meio ambiente- Vento	220	1	108122	10,92
607 2	4	2022	15744	4	103	2022452857	JT1116603 4	1	3	13/04/2022 16:51:34	13/04/2022 18:08:00	Interna-Não programada-Meio ambiente- Vento	220	117	24416	149,0 5
607 2	4	2022	15746	1	159	2022452861	MH112538 34	1	3	13/04/2022 16:16:21	13/04/2022 20:55:00	Interna-Não programada-Meio ambiente- Vento	220	112	10341	520,1 5
607 2	4	2022	14890	5	34	2022452867	10003792 364	1	3	13/04/2022 16:57:53	14/04/2022 09:00:00	Interna-Não programada-Meio ambiente- Vento	220	1	47341	16,04
607 2	4	2022	14980	32	171	2022452868	TA211254 72	1	3	13/04/2022 16:57:56	13/04/2022 21:12:00	Interna-Não programada-Meio ambiente- Descarga Atmosférica	220	1	13565	4,23
607 2	4	2022	14855	3	240	2022452872	GN122427 37	1	3	13/04/2022 16:44:10	13/04/2022 18:23:00	Interna-Não programada-Meio ambiente- Descarga Atmosférica	13800	177	22482	291,5 6
607 2	4	2022	16479	2	386	2022452874	NI1109713 6	1	3	13/04/2022 16:37:26	13/04/2022 21:42:00	Interna-Não programada-Meio ambiente- Vento	220	244	54680	1238, 57
607 2	4	2022	16487	3	63	2022452875	GN111573 50	1	3	13/04/2022 16:56:56	13/04/2022 22:57:00	Interna-Não programada-Meio ambiente- Vento	220	149	42701	894,1 7
607 2	4	2022	14968	2	113	2022452879	ML110857 85	1	3	13/04/2022 16:57:43	14/04/2022 03:11:00	Interna-Não programada-Meio ambiente- Vento	220	90	10446	919,9 3
607 2	4	2022	14876	1	23	2022452884	BJ2119078 9	1	3	13/04/2022 17:00:23	14/04/2022 09:56:00	Interna-Não programada-Meio ambiente- Descarga Atmosférica	220	2	10273	33,85
607 2	4	2022	14939	2	352	2022452888	MU21215 807	1	3	13/04/2022 17:00:37	14/04/2022 11:33:00	Interna-Não programada-Meio ambiente- Descarga Atmosférica	220	1	13788	18,54
607 2	4	2022	15729	7	245	2022452898	RV120002 35	1	3	13/04/2022 15:58:55	13/04/2022 20:44:06	Interna-Não programada-Meio ambiente- Vento	13800	472	15333	2243, 44
607 2	4	2022	15729	7	245	2022452898	RV120002 35	1	3	13/04/2022 15:58:55	14/04/2022 01:50:00	Interna-Não programada-Meio ambiente- Vento	13800	145	15333	1428, 45

607 2	4	2022	15729	7	245	2022452898	RV120002 35	1	3	13/04/2022 15:58:55	14/04/2022 02:05:00	Interna-Não programada-Meio ambiente- Vento	13800	123	15333	1242, 47
607 2	4	2022	15729	7	245	2022452898	RV120002 35	1	3	13/04/2022 23:25:16	14/04/2022 02:16:28	Interna-Não programada-Meio ambiente- Vento	13800	254	15333	724,7 5
607 2	4	2022	14947	4	132	2022452905	NR214037 93	1	3	13/04/2022 17:03:15	14/04/2022 00:37:00	Interna-Não programada-Meio ambiente- Vento	220	1	13766	7,56
607 2	4	2022	14943	2	197	2022452907	IH1113561 5	1	3	13/04/2022 16:27:28	13/04/2022 19:05:00	Interna-Não programada-Meio ambiente- Vento	220	93	14236	244,1 8
607 2	4	2022	14880	31	23	2022452910	CD120973 45RE	1	3	13/04/2022 17:03:46	14/04/2022 19:19:00	Interna-Não programada-Meio ambiente- Vento	34500	10	5031	262,5 4
607 2	4	2022	15744	4	103	2022452911	JT1227403 2	1	3	13/04/2022 16:44:10	13/04/2022 19:38:00	Interna-Não programada-Meio ambiente- Vento	13800	8	24416	23,18
607 2	4	2022	15745	7	103	2022452919	29011715 0	1	3	13/04/2022 17:06:03	13/04/2022 21:20:00	Interna-Não programada-Meio ambiente- Vento	220	1	20705	4,23
607 2	4	2022	14885	10	61	2022452921	15810239	1	3	13/04/2022 17:06:22	14/04/2022 03:06:00	Interna-Não programada-Meio ambiente- Vento	220	1	35202	9,99
607 2	4	2022	14924	1	306	2022452924	IC2106878 8	1	3	13/04/2022 17:07:00	13/04/2022 20:49:00	Interna-Não programada-Meio ambiente- Descarga Atmosférica	220	1	10096	3,70
607 2	4	2022	14934	2	407	2022452926	JT2113490 8	1	3	13/04/2022 17:07:06	14/04/2022 02:39:00	Interna-Não programada-Meio ambiente- Vento	220	2	7180	19,06
607 2	4	2022	16494	31	583	2022452931	NQ120904 02	1	3	13/04/2022 17:07:47	13/04/2022 19:52:00	Interna-Não programada-Meio ambiente- Descarga Atmosférica	34500	6	17417	16,42
607 2	4	2022	14913	2	73	2022452944	GT112180 95	1	3	13/04/2022 17:08:53	13/04/2022 22:23:00	Interna-Não programada-Meio ambiente- Vento	220	21	16040	109,9 4
607 2	4	2022	14951	1	7	2022452945	PB113360 77	1	3	13/04/2022 17:09:29	14/04/2022 12:53:00	Interna-Não programada-Meio ambiente- Árvore ou Vegetação	220	7	15110	138,0 8
607 2	4	2022	14927	1	90	2022452951	LS2130618 8	1	3	13/04/2022 17:10:33	14/04/2022 07:25:08	Interna-Não programada-Meio ambiente- Descarga Atmosférica	220	1	3092	14,24
607 2	4	2022	14968	1	232	2022452954	DM111594 60	1	3	13/04/2022 16:38:02	13/04/2022 19:33:00	Interna-Não programada-Meio ambiente- Vento	220	68	10446	198,3 0
607 2	4	2022	14946	2	393	2022452959	20900000 59	1	3	13/04/2022 17:11:07	13/04/2022 22:37:00	Interna-Não programada-Meio ambiente- Vento	220	1	10855	5,43
607 2	4	2022	14889	32	34	2022452961	CT213444 57	1	3	13/04/2022 17:12:20	14/04/2022 10:59:00	Interna-Não programada-Meio ambiente- Vento	220	2	20830	35,56
607 2	4	2022	15733	3	43	2022452962	10600866 00	1	3	13/04/2022 17:12:23	13/04/2022 19:11:00	Interna-Não programada-Meio ambiente- Vento	220	1	17572	1,98
607 2	4	2022	15747	3	148	2022452964	46005992 0	1	3	13/04/2022 17:12:38	13/04/2022 20:57:00	Interna-Não programada-Meio ambiente- Vento	220	1	14905	3,74
607 2	4	2022	16479	2	386	2022452971	NJ1120112 8	1	3	13/04/2022 17:01:19	13/04/2022 21:12:00	Interna-Não programada-Meio ambiente- Vento	220	103	54680	430,3 4
607 2	4	2022	14951	1	7	2022452972	PB184079 18TS	1	3	13/04/2022 16:33:59	14/04/2022 12:19:25	Interna-Não programada-Meio ambiente- Árvore ou Vegetação	13800	28	15110	553,2 0
607 2	4	2022	14963	33	152	2022452978	UC122859 20	1	3	13/04/2022 12:41:47	14/04/2022 10:02:00	Interna-Não programada-Meio ambiente- Descarga Atmosférica	34500	5	27440	106,6 8
607 2	4	2022	14954	32	346	2022452986	LZ2113446 0	1	3	13/04/2022 17:14:56	14/04/2022 05:41:00	Interna-Não programada-Meio ambiente- Descarga Atmosférica	220	1	3367	12,43
607 2	4	2022	16480	12	386	2022452992	VA123459 17	1	3	13/04/2022 16:31:35	13/04/2022 18:39:00	Interna-Não programada-Meio ambiente- Descarga Atmosférica	13800	196	25511	416,2 3
607 2	4	2022	15744	3	103	2022452993	JT1200781 9	1	3	13/04/2022 17:17:14	13/04/2022 22:33:00	Interna-Não programada-Meio ambiente- Vento	13800	1	24416	5,26
607 2	4	2022	14971	2	421	2022453007	12008857 5	1	3	13/04/2022 17:19:20	14/04/2022 00:54:00	Interna-Não programada-Meio ambiente- Vento	220	1	47829	7,58
607 2	4	2022	15742	4	99	2022453008	IT2114384 4	1	3	13/04/2022 17:19:26	14/04/2022 11:06:00	Interna-Não programada-Meio ambiente- Vento	220	2	23808	35,55
607 2	4	2022	15740	5	420	2022453010	10031628 930	1	3	13/04/2022 17:19:57	13/04/2022 23:25:00	Interna-Não programada-Meio ambiente- Vento	220	1	51175	6,08

607 2	4	2022	14940	1	541	2022453015	10028588 060	1	3	13/04/2022 17:20:51	14/04/2022 13:17:07	Interna-Não programada-Meio ambiente- Vento	220	1	108122	19,94
607 2	4	2022	14863	5	580	2022453016	20454030	1	3	13/04/2022 17:21:02	13/04/2022 21:02:00	Interna-Não programada-Meio ambiente- Vento	220	1	86577	3,68
607 2	4	2022	14934	31	480	2022453020	JT1218419 4	1	3	13/04/2022 16:47:43	13/04/2022 18:57:00	Interna-Não programada-Meio ambiente- Vento	34500	12	7180	25,86
607 2	4	2022	14906	2	56	2022453021	55012215 1	1	3	13/04/2022 17:22:23	13/04/2022 20:16:43	Interna-Não programada-Meio ambiente- Vento	220	1	31757	2,91
607 2	4	2022	15730	31	245	2022453023	RV213460 66	1	3	13/04/2022 17:22:49	14/04/2022 08:48:00	Interna-Não programada-Meio ambiente- Vento	220	1	1297	15,42
607 2	4	2022	14889	34	34	2022453028	CT123584 01	1	3	13/04/2022 17:24:04	14/04/2022 09:09:00	Interna-Não programada-Meio ambiente- Vento	34500	6	20830	94,49
607 2	4	2022	14945	1	127	2022453034	41000961 1	1	3	13/04/2022 17:24:41	14/04/2022 00:46:00	Interna-Não programada-Meio ambiente- Vento	220	1	9968	7,36
607 2	4	2022	16477	1	75	2022453037	GA120990 59	1	3	13/04/2022 17:26:01	13/04/2022 18:46:00	Interna-Não programada-Meio ambiente- Vento	13800	12	7293	16,00
607 2	4	2022	14930	35	374	2022453042	FA110854 55	1	3	13/04/2022 17:26:30	13/04/2022 19:38:00	Interna-Não programada-Meio ambiente- Vento	220	1	54456	2,19
607 2	4	2022	14941	31	329	2022453044	IU1137837 7	1	3	13/04/2022 17:26:40	13/04/2022 23:46:24	Interna-Não programada-Meio ambiente- Descarga Atmosférica	220	2	7528	12,66
607 2	4	2022	16487	2	63	2022453049	GN113473 61	1	3	13/04/2022 16:08:08	13/04/2022 19:50:00	Interna-Não programada-Meio ambiente- Descarga Atmosférica	220	16	42701	59,16
607 2	4	2022	14918	31	123	2022453052	ND212647 34	1	3	13/04/2022 17:27:52	14/04/2022 02:07:00	Interna-Não programada-Meio ambiente- Vento	220	1	33652	8,65
607 2	4	2022	14964	2	156	2022453054	QI1120713 2	1	3	13/04/2022 16:18:05	13/04/2022 22:38:00	Interna-Não programada-Meio ambiente- Vento	220	54	27548	341,9 3
607 2	4	2022	14977	1	539	2022453058	PV212805 69	1	3	13/04/2022 17:29:14	13/04/2022 22:28:00	Interna-Não programada-Meio ambiente- Vento	220	1	6320	4,98
607 2	4	2022	14861	1	345	2022453064	BG110000 12	1	3	13/04/2022 17:26:16	14/04/2022 00:01:00	Interna-Não programada-Meio ambiente- Árvore ou Vegetação	220	58	5021	381,5 8
607 2	4	2022	14939	2	352	2022453067	MU11182 398	1	3	13/04/2022 17:31:11	13/04/2022 20:25:00	Interna-Não programada-Meio ambiente- Descarga Atmosférica	220	27	13788	78,22
607 2	4	2022	14936	4	237	2022453069	20274531	1	3	13/04/2022 17:31:23	13/04/2022 21:52:00	Interna-Não programada-Meio ambiente- Vento	220	1	40959	4,34
607 2	4	2022	15738	5	62	2022453070	GN110421 85	1	3	13/04/2022 17:20:29	14/04/2022 01:20:10	Interna-Não programada-Meio ambiente- Árvore ou Vegetação	220	86	39354	687,5 5
607 2	4	2022	14945	1	185	2022453072	AZ112387 60	1	3	13/04/2022 17:32:06	14/04/2022 10:07:00	Interna-Não programada-Meio ambiente- Vento	220	1	9968	16,58
607 2	4	2022	14889	2	264	2022453079	TH121491 78	1	3	13/04/2022 17:26:51	13/04/2022 19:44:00	Interna-Não programada-Meio ambiente- Vento	13800	15	20830	34,29
607 2	4	2022	15744	4	103	2022453083	10035449 762	1	3	13/04/2022 17:34:01	13/04/2022 23:48:00	Interna-Não programada-Meio ambiente- Vento	220	1	24416	6,23
607 2	4	2022	14940	1	6	2022453084	LZ1121984 7	1	3	13/04/2022 17:13:58	13/04/2022 23:01:00	Interna-Não programada-Meio ambiente- Árvore ou Vegetação	220	210	108122	1214, 62
607 2	4	2022	14862	5	5	2022453087	AN113523 82	1	3	13/04/2022 16:14:13	13/04/2022 19:56:00	Interna-Não programada-Meio ambiente- Vento	220	69	24180	255,0 5
607 2	4	2022	14863	7	5	2022453088	20501924	1	3	13/04/2022 17:34:40	13/04/2022 21:26:00	Interna-Não programada-Meio ambiente- Vento	220	1	86577	3,86
607 2	4	2022	15747	5	148	2022453096	OZ120360 99	1	3	13/04/2022 17:36:00	13/04/2022 23:46:00	Interna-Não programada-Meio ambiente- Vento	13800	3	14905	18,50
607 2	4	2022	16480	12	386	2022453098	VA113308 99	1	3	13/04/2022 17:32:57	13/04/2022 22:25:00	Interna-Não programada-Meio ambiente- Vento	220	74	25511	360,1 9
607 2	4	2022	15740	4	420	2022453103	20035640 9	1	3	13/04/2022 17:06:22	13/04/2022 20:46:00	Interna-Não programada-Meio ambiente- Vento	220	1	51175	3,66
607 2	4	2022	15741	10	420	2022453104	20017525 7	1	3	13/04/2022 17:37:36	14/04/2022 01:38:00	Interna-Não programada-Meio ambiente- Vento	220	1	85637	8,01

607 2	4	2022	14940	4	38	2022453107	LZ1117219 3	1	3	13/04/2022 17:13:22	13/04/2022 23:36:00	Interna-Não programada-Meio ambiente- Vento	220	133	108122	848,1 7
607 2	4	2022	14934	30	103	2022453115	SX1226438 7RE	1	3	13/04/2022 17:35:18	13/04/2022 18:54:00	Interna-Não programada-Meio ambiente- Vento	34500	29	7180	38,04
607 2	4	2022	14928	32	260	2022453121	IW122101 77	1	3	13/04/2022 12:28:23	13/04/2022 19:40:00	Interna-Não programada-Meio ambiente- Descarga Atmosférica	34500	11	11965	79,13
607 2	4	2022	14984	5	176	2022453123	40128714	1	3	13/04/2022 17:41:17	13/04/2022 19:48:00	Interna-Não programada-Meio ambiente- Vento	220	1	43337	2,11
607 2	4	2022	14930	4	374	2022453125	10006283 657	1	3	13/04/2022 17:41:20	13/04/2022 23:24:00	Interna-Não programada-Meio ambiente- Vento	220	1	54456	5,71
607 2	4	2022	14969	5	160	2022453128	RV112491 56	1	3	13/04/2022 15:37:29	13/04/2022 18:35:00	Interna-Não programada-Meio ambiente- Vento	220	63	40954	186,3 9
607 2	4	2022	16493	31	3	2022453129	SV121441 88	1	3	13/04/2022 17:23:32	13/04/2022 20:20:00	Interna-Não programada-Meio ambiente- Descarga Atmosférica	34500	3	16372	8,82
607 2	4	2022	14968	1	368	2022453140	33200032 01	1	3	13/04/2022 17:44:28	13/04/2022 20:41:00	Interna-Não programada-Meio ambiente- Vento	220	1	10446	2,94
607 2	4	2022	14940	1	6	2022453143	LZ1100005 4	1	3	13/04/2022 17:43:23	13/04/2022 19:17:00	Interna-Não programada-Meio ambiente- Descarga Atmosférica	220	146	108122	227,8 0
607 2	4	2022	14940	5	421	2022453144	DH122909 01	1	3	13/04/2022 17:13:13	14/04/2022 09:54:00	Interna-Não programada-Meio ambiente- Descarga Atmosférica	13800	16	108122	266,8 8
607 2	4	2022	14971	5	421	2022453144	DH122909 01	1	3	13/04/2022 17:13:13	14/04/2022 09:54:00	Interna-Não programada-Meio ambiente- Descarga Atmosférica	13800	1	47829	16,68
607 2	4	2022	14940	5	421	2022453144	DH122909 01	1	3	13/04/2022 17:13:13	14/04/2022 14:40:00	Interna-Não programada-Meio ambiente- Descarga Atmosférica	13800	3	108122	64,34
607 2	4	2022	14889	1	264	2022453147	TH120576 92	1	3	13/04/2022 17:46:29	14/04/2022 10:07:00	Interna-Não programada-Meio ambiente- Vento	13800	2	20830	32,68
607 2	4	2022	14862	2	2	2022453150	SV123824 83	1	3	13/04/2022 17:17:42	13/04/2022 20:31:00	Interna-Não programada-Meio ambiente- Descarga Atmosférica	13800	2	24180	6,44
607 2	4	2022	14954	39	346	2022453151	KR212285 74	1	3	13/04/2022 17:47:13	14/04/2022 09:12:00	Interna-Não programada-Meio ambiente- Vento	220	1	3367	15,41
607 2	4	2022	16480	5	386	2022453153	28600187 43	1	3	13/04/2022 17:48:05	14/04/2022 03:14:00	Interna-Não programada-Meio ambiente- Vento	220	1	25511	9,43
607 2	4	2022	14909	1	585	2022453155	GN122015 67	1	3	13/04/2022 16:17:34	14/04/2022 05:20:45	Interna-Não programada-Meio ambiente- Árvore ou Vegetação	13800	27	39280	352,4 3
607 2	4	2022	14909	1	585	2022453155	GN122015 67	1	3	13/04/2022 16:17:34	14/04/2022 12:49:03	Interna-Não programada-Meio ambiente- Árvore ou Vegetação	13800	1	39280	20,52
607 2	4	2022	14909	1	585	2022453155	GN122015 67	1	3	14/04/2022 01:53:20	14/04/2022 05:20:45	Interna-Não programada-Meio ambiente- Árvore ou Vegetação	13800	32	39280	110,6 2
607 2	4	2022	14978	33	216	2022453156	TL2134238 8	1	3	13/04/2022 17:48:24	14/04/2022 03:24:00	Interna-Não programada-Meio ambiente- Descarga Atmosférica	220	1	8813	9,59
607 2	4	2022	14887	32	225	2022453157	CM123528 13	1	3	13/04/2022 17:48:31	13/04/2022 18:55:00	Interna-Não programada-Meio ambiente- Vento	34500	5	3620	5,54
607 2	4	2022	14942	5	233	2022453159	GN164043 30	1	3	13/04/2022 19:57:47	13/04/2022 20:02:59	Interna-Não programada-Meio ambiente- Vento	13800	1857	53810	160,9 4
607 2	4	2022	14942	5	233	2022453159	GN164043 30	1	3	13/04/2022 19:57:47	13/04/2022 20:10:30	Interna-Não programada-Meio ambiente- Vento	13800	1095	53810	232,0 8
607 2	4	2022	14934	32	480	2022453161	JT1236508 2	1	3	13/04/2022 17:50:45	13/04/2022 21:35:00	Interna-Não programada-Meio ambiente- Vento	34500	1	7180	3,74
607 2	4	2022	14979	2	202	2022453162	SL2123770 3	1	3	13/04/2022 17:50:49	14/04/2022 13:19:00	Interna-Não programada-Meio ambiente- Descarga Atmosférica	220	1	17441	19,47
607 2	4	2022	14970	3	160	2022453166	RV112308 69	1	3	13/04/2022 17:51:14	14/04/2022 02:53:00	Interna-Não programada-Meio ambiente- Vento	220	26	30567	234,7 7
607 2	4	2022	14970	3	160	2022453166	RV112308 69	1	3	13/04/2022 17:51:14	14/04/2022 11:47:00	Interna-Não programada-Meio ambiente- Vento	220	1	30567	17,93
607 2	4	2022	14981	6	498	2022453172	19009391 2	1	3	13/04/2022 17:52:23	13/04/2022 20:27:00	Interna-Não programada-Meio ambiente- Descarga Atmosférica	220	1	55061	2,58

607 2	4	2022	15730	33	245	2022453174	RV122125 59	1	3	13/04/2022 17:38:42	13/04/2022 21:12:00	Interna-Não programada-Meio ambiente- Vento	34500	9	1297	31,99
607 2	4	2022	14963	31	47	2022453178	SE2105380 5	1	3	13/04/2022 17:53:27	14/04/2022 00:08:00	Interna-Não programada-Meio ambiente- Descarga Atmosférica	220	1	27440	6,24
607 2	4	2022	14937	8	237	2022453185	20823320	1	3	13/04/2022 17:54:58	13/04/2022 23:20:00	Interna-Não programada-Meio ambiente- Vento	220	1	33588	5,42
607 2	4	2022	16484	31	570	2022453186	RV122306 53	1	3	13/04/2022 16:30:35	13/04/2022 23:02:00	Interna-Não programada-Meio ambiente- Vento	34500	2	6614	13,05
607 2	4	2022	14860	34	319	2022453193	AX213703 70	1	3	13/04/2022 17:56:03	13/04/2022 22:25:00	Interna-Não programada-Meio ambiente- Descarga Atmosférica	220	1	28025	4,48
607 2	4	2022	14971	5	421	2022453195	LZ1237074 8	1	3	13/04/2022 17:19:19	13/04/2022 20:04:00	Interna-Não programada-Meio ambiente- Vento	13800	67	47829	183,9 0
607 2	4	2022	14971	5	421	2022453195	LZ1237074 8	1	3	13/04/2022 17:19:19	14/04/2022 11:26:00	Interna-Não programada-Meio ambiente- Vento	13800	7	47829	126,7 8
607 2	4	2022	15748	33	148	2022453197	PR123446 64	1	3	13/04/2022 17:57:26	13/04/2022 23:39:22	Interna-Não programada-Meio ambiente- Vento	34500	2	11735	11,40
607 2	4	2022	14877	1	387	2022453200	ME212412 92	1	3	13/04/2022 17:57:55	13/04/2022 19:50:00	Interna-Não programada-Meio ambiente- Vento	220	7	7444	13,08
607 2	4	2022	16493	1	310	2022453202	SV120936 79	1	3	13/04/2022 17:14:51	13/04/2022 20:30:00	Interna-Não programada-Meio ambiente- Vento	13800	10	16372	32,53
607 2	4	2022	16484	32	570	2022453206	MV210754 59	1	3	13/04/2022 17:58:31	13/04/2022 22:25:00	Interna-Não programada-Meio ambiente- Descarga Atmosférica	220	2	6614	8,88
607 2	4	2022	14970	2	160	2022453208	63054579 0	1	3	13/04/2022 17:59:04	13/04/2022 21:49:15	Interna-Não programada-Meio ambiente- Vento	220	1	30567	3,84
607 2	4	2022	15744	3	103	2022453209	JT2136504 5	1	3	13/04/2022 17:59:06	14/04/2022 02:15:00	Interna-Não programada-Meio ambiente- Vento	220	1	24416	8,27
607 2	4	2022	14968	31	232	2022453214	ML211636 18	1	3	13/04/2022 18:00:19	13/04/2022 21:38:00	Interna-Não programada-Meio ambiente- Vento	220	1	10446	3,63
607 2	4	2022	16481	2	574	2022453215	ZN122956 84	1	3	13/04/2022 17:20:17	13/04/2022 19:01:00	Interna-Não programada-Meio ambiente- Vento	13800	6	5682	10,07
607 2	4	2022	16488	1	61	2022453230	GN120021 72	1	3	13/04/2022 17:19:27	13/04/2022 20:36:00	Interna-Não programada-Meio ambiente- Árvore ou Vegetação	13800	29	39307	95,00
607 2	4	2022	14944	3	124	2022453232	MR110000 12	1	3	13/04/2022 17:48:36	13/04/2022 21:41:00	Interna-Não programada-Meio ambiente- Descarga Atmosférica	220	54	24330	209,1 6
607 2	4	2022	14908	12	58	2022453235	15652336	1	3	13/04/2022 18:04:07	14/04/2022 04:32:00	Interna-Não programada-Meio ambiente- Vento	220	1	44659	10,46
607 2	4	2022	14929	1	93	2022453243	IK1236470 6	1	3	13/04/2022 17:58:29	13/04/2022 20:30:00	Interna-Não programada-Meio ambiente- Vento	13800	4	19097	10,10
607 2	4	2022	14879	2	339	2022453247	RV184306 98TS	1	3	13/04/2022 18:07:13	13/04/2022 19:46:00	Interna-Não programada-Meio ambiente- Descarga Atmosférica	13800	19	29065	31,28
607 2	4	2022	14956	31	261	2022453256	MY123034 02	1	3	13/04/2022 18:07:32	13/04/2022 23:21:00	Interna-Não programada-Meio ambiente- Vento	34500	2	32825	10,45
607 2	4	2022	14951	1	187	2022453258	10013820 433	1	3	13/04/2022 18:09:23	14/04/2022 09:56:00	Interna-Não programada-Meio ambiente- Vento	220	1	15110	15,78
607 2	4	2022	14930	1	374	2022453259	10032678 795	1	3	13/04/2022 18:09:26	13/04/2022 19:44:00	Interna-Não programada-Meio ambiente- Vento	220	1	54456	1,58
607 2	4	2022	16479	2	386	2022453261	49900437 17	1	3	13/04/2022 18:09:30	14/04/2022 10:09:00	Interna-Não programada-Meio ambiente- Vento	220	1	54680	15,99
607 2	4	2022	16479	2	386	2022453266	10022897 710	1	3	13/04/2022 18:11:07	13/04/2022 21:24:00	Interna-Não programada-Meio ambiente- Vento	220	1	54680	3,21
607 2	4	2022	14939	2	469	2022453267	CR213209 44	1	3	13/04/2022 18:11:18	14/04/2022 16:41:00	Interna-Não programada-Meio ambiente- Descarga Atmosférica	220	2	13788	44,99
607 2	4	2022	15744	3	103	2022453268	29022208 4	1	3	13/04/2022 18:11:24	14/04/2022 07:34:00	Interna-Não programada-Meio ambiente- Vento	220	1	24416	13,38
607 2	4	2022	15740	2	420	2022453272	10007892 460	1	3	13/04/2022 18:12:06	13/04/2022 19:36:00	Interna-Não programada-Meio ambiente- Vento	220	1	51175	1,40

607 2	4	2022	16480	12	386	2022453274	33500239 86	1	3	13/04/2022 18:12:22	14/04/2022 08:38:00	Interna-Não programada-Meio ambiente- Vento	220	1	25511	14,43
607 2	4	2022	14875	1	24	2022453276	BM122037 06	1	3	13/04/2022 18:12:29	14/04/2022 01:17:00	Interna-Não programada-Meio ambiente- Descarga Atmosférica	13800	1	5407	7,08
607 2	4	2022	14962	1	151	2022453277	M1120197 52	1	3	13/04/2022 17:54:02	13/04/2022 20:29:00	Interna-Não programada-Meio ambiente- Vento	13800	5	15175	12,91
607 2	4	2022	14968	3	156	2022453281	RV123701 19	1	3	13/04/2022 13:23:21	14/04/2022 08:37:00	Interna-Não programada-Meio ambiente- Descarga Atmosférica	13800	12	10446	230,7 3
607 2	4	2022	14940	5	421	2022453282	LZ1121626 4	1	3	13/04/2022 17:25:32	14/04/2022 01:44:00	Interna-Não programada-Meio ambiente- Árvore ou Vegetação	220	119	108122	988,6 3
607 2	4	2022	14971	1	421	2022453285	12007170 8	1	3	13/04/2022 18:13:47	14/04/2022 08:48:00	Interna-Não programada-Meio ambiente- Vento	220	1	47829	14,57
607 2	4	2022	15746	32	563	2022453287	MH122690 56	1	3	13/04/2022 16:41:02	13/04/2022 22:35:00	Interna-Não programada-Meio ambiente- Vento	34500	22	10341	129,7 9
607 2	4	2022	14865	1	307	2022453288	KB214545 31	1	3	13/04/2022 18:14:20	13/04/2022 21:04:00	Interna-Não programada-Meio ambiente- Descarga Atmosférica	220	1	17760	2,83
607 2	4	2022	14956	1	242	2022453293	PW120001 16	1	3	13/04/2022 18:14:52	14/04/2022 13:35:00	Interna-Não programada-Meio ambiente- Descarga Atmosférica	13800	9	32825	174,0 2
607 2	4	2022	16484	31	570	2022453294	RV121930 32	1	3	13/04/2022 18:15:03	14/04/2022 09:52:03	Interna-Não programada-Meio ambiente- Descarga Atmosférica	34500	3	6614	46,85
607 2	4	2022	16484	31	570	2022453294	RV121930 32	1	3	13/04/2022 18:15:03	14/04/2022 10:27:07	Interna-Não programada-Meio ambiente- Descarga Atmosférica	34500	1	6614	16,20
607 2	4	2022	14939	1	112	2022453296	MQ12162 718	1	3	13/04/2022 18:15:35	14/04/2022 09:33:00	Interna-Não programada-Meio ambiente- Vento	13800	4	13788	61,16
607 2	4	2022	16493	1	310	2022453297	SV120770 18	1	3	13/04/2022 18:15:44	13/04/2022 23:58:00	Interna-Não programada-Meio ambiente- Vento	13800	3	16372	17,11
607 2	4	2022	14924	2	355	2022453300	TQ120224 36	1	3	13/04/2022 16:47:45	13/04/2022 20:49:00	Interna-Não programada-Meio ambiente- Descarga Atmosférica	13800	38	10096	152,7 9
607 2	4	2022	14862	2	2	2022453302	AN123794 31	1	3	13/04/2022 18:11:36	13/04/2022 20:08:00	Interna-Não programada-Meio ambiente- Descarga Atmosférica	13800	11	24180	21,34
607 2	4	2022	16482	6	577	2022453305	SH111594 77	1	3	13/04/2022 18:07:21	13/04/2022 20:39:00	Interna-Não programada-Meio ambiente- Vento	220	37	16743	93,52
607 2	4	2022	14985	3	180	2022453306	-	1	3	13/04/2022 17:01:28	14/04/2022 00:20:02	Interna-Não programada-Meio ambiente- Vento	13800	5	24112	36,55
607 2	4	2022	14985	3	180	2022453306	-	1	3	13/04/2022 21:45:57	14/04/2022 00:20:02	Interna-Não programada-Meio ambiente- Vento	13800	4	24112	10,27
607 2	4	2022	14927	30	992	2022453309	IM213269 07	1	3	13/04/2022 18:18:15	13/04/2022 22:33:00	Interna-Não programada-Meio ambiente- Vento	220	1	3092	4,25
607 2	4	2022	14937	6	237	2022453315	AN213197 51	1	3	13/04/2022 18:19:27	13/04/2022 23:08:01	Interna-Não programada-Meio ambiente- Vento	220	3	33588	14,43
607 2	4	2022	16494	2	129	2022453316	27501321 81	1	3	13/04/2022 18:19:31	13/04/2022 21:03:00	Interna-Não programada-Meio ambiente- Vento	220	1	17417	2,72
607 2	4	2022	15737	11	59	2022453317	GN110008 72	1	3	13/04/2022 14:32:44	13/04/2022 21:32:00	Interna-Não programada-Meio ambiente- Descarga Atmosférica	220	40	19093	279,5 1
607 2	4	2022	14963	1	110	2022453319	24100148 78	1	3	13/04/2022 18:19:50	14/04/2022 09:10:00	Interna-Não programada-Meio ambiente- Vento	220	1	27440	14,84
607 2	4	2022	14925	1	88	2022453322	10019808 672	1	3	13/04/2022 18:20:07	13/04/2022 22:15:00	Interna-Não programada-Meio ambiente- Vento	220	1	18705	3,91
607 2	4	2022	14873	2	18	2022453329	BA120000 32	1	3	13/04/2022 14:52:36	13/04/2022 21:15:00	Interna-Não programada-Meio ambiente- Descarga Atmosférica	13800	3	6355	19,12
607 2	4	2022	15730	32	245	2022453332	RV213269 02	1	3	13/04/2022 18:21:45	14/04/2022 02:31:00	Interna-Não programada-Meio ambiente- Vento	220	1	1297	8,15
607 2	4	2022	16482	6	577	2022453333	40015064 5	1	3	13/04/2022 18:22:10	13/04/2022 21:46:00	Interna-Não programada-Meio ambiente- Vento	220	1	16743	3,40
607 2	4	2022	14947	3	132	2022453337	NR120292 57	1	3	13/04/2022 18:16:40	13/04/2022 20:24:00	Interna-Não programada-Meio ambiente- Descarga Atmosférica	13800	9	13766	19,10

607 2	4	2022	16494	1	583	2022453338	NQ111976 29	1	3	13/04/2022 18:20:46	13/04/2022 19:58:00	Interna-Não programada-Meio ambiente- Vento	220	55	17417	89,13
607 2	4	2022	14968	1	232	2022453344	DM122132 78	1	3	13/04/2022 18:20:32	13/04/2022 22:15:06	Interna-Não programada-Meio ambiente- Vento	13800	2	10446	7,82
607 2	4	2022	14940	3	459	2022453346	DH111497 28	1	3	13/04/2022 17:33:21	13/04/2022 21:15:00	Interna-Não programada-Meio ambiente- Descarga Atmosférica	220	72	108122	265,9 8
607 2	4	2022	14955	1	384	2022453349	IT2137898 4	1	3	13/04/2022 18:25:21	14/04/2022 08:49:00	Interna-Não programada-Meio ambiente- Vento	220	1	5736	14,39
607 2	4	2022	14922	2	83	2022453350	IP1200006 6	1	3	13/04/2022 18:09:26	13/04/2022 21:00:00	Interna-Não programada-Meio ambiente- Descarga Atmosférica	13800	7	10693	19,90
607 2	4	2022	14980	32	171	2022453357	SM122456 83	1	3	13/04/2022 14:01:35	13/04/2022 21:01:00	Interna-Não programada-Meio ambiente- Vento	34500	4	13565	27,96
607 2	4	2022	16484	32	570	2022453358	RV211919 66	1	3	13/04/2022 18:26:51	14/04/2022 09:10:00	Interna-Não programada-Meio ambiente- Vento	220	1	6614	14,72
607 2	4	2022	14916	31	209	2022453359	GH211702 01	1	3	13/04/2022 18:27:09	13/04/2022 21:47:00	Interna-Não programada-Meio ambiente- Vento	220	1	19291	3,33
607 2	4	2022	14940	2	38	2022453360	DH112616 95	1	3	13/04/2022 18:26:15	13/04/2022 21:58:00	Interna-Não programada-Meio ambiente- Vento	220	80	108122	282,3 3
607 2	4	2022	15737	4	59	2022453361	GN111676 30	1	3	13/04/2022 18:27:37	13/04/2022 21:40:00	Interna-Não programada-Meio ambiente- Vento	220	28	19093	89,78
607 2	4	2022	14929	1	463	2022453363	MS212398 14	1	3	13/04/2022 18:27:54	13/04/2022 20:10:00	Interna-Não programada-Meio ambiente- Descarga Atmosférica	220	1	19097	1,70
607 2	4	2022	14923	32	85	2022453366	ME122600 33	1	3	13/04/2022 18:28:37	14/04/2022 09:25:00	Interna-Não programada-Meio ambiente- Descarga Atmosférica	34500	3	33126	44,82
607 2	4	2022	14964	3	156	2022453368	QI2129657 3	1	3	13/04/2022 18:28:50	14/04/2022 00:40:00	Interna-Não programada-Meio ambiente- Vento	220	1	27548	6,19
607 2	4	2022	14859	1	454	2022453381	10030253 339	1	3	13/04/2022 14:36:38	13/04/2022 21:10:01	Interna-Não programada-Meio ambiente- Vento	220	1	27457	6,56
607 2	4	2022	16494	31	583	2022453385	NQ122659 66	1	3	13/04/2022 17:19:17	13/04/2022 21:01:00	Interna-Não programada-Meio ambiente- Descarga Atmosférica	34500	12	17417	44,34
607 2	4	2022	14946	1	357	2022453389	BW121460 00	1	3	13/04/2022 17:55:05	13/04/2022 19:30:00	Interna-Não programada-Meio ambiente- Descarga Atmosférica	13800	450	10855	711,8 7
607 2	4	2022	14879	3	370	2022453398	IJ2119171 8	1	3	13/04/2022 18:35:26	14/04/2022 21:43:00	Interna-Não programada-Meio ambiente- Descarga Atmosférica	220	1	29065	27,13
607 2	4	2022	14980	1	495	2022453399	BX184377 45TS	1	3	13/04/2022 17:26:08	13/04/2022 19:33:00	Interna-Não programada-Meio ambiente- Descarga Atmosférica	13800	20	13565	42,29
607 2	4	2022	16483	1	375	2022453403	AL112737 99	1	3	13/04/2022 18:36:02	13/04/2022 21:49:00	Interna-Não programada-Meio ambiente- Vento	220	13	7492	41,81
607 2	4	2022	14907	4	58	2022453413	GN110018 47	1	3	13/04/2022 17:16:04	14/04/2022 12:14:00	Interna-Não programada-Meio ambiente- Árvore ou Vegetação	220	84	45116	1593, 11
607 2	4	2022	14936	5	237	2022453420	AN212580 81	1	3	13/04/2022 18:39:29	13/04/2022 23:40:00	Interna-Não programada-Meio ambiente- Descarga Atmosférica	220	2	40959	10,02
607 2	4	2022	14953	1	138	2022453426	59005542 2	1	3	13/04/2022 18:40:40	14/04/2022 09:31:00	Interna-Não programada-Meio ambiente- Vento	220	1	20665	14,84
607 2	4	2022	14873	1	18	2022453430	DF123821 41	1	3	13/04/2022 18:25:24	13/04/2022 22:55:00	Interna-Não programada-Meio ambiente- Descarga Atmosférica	13800	7	6355	31,45
607 2	4	2022	15751	14	59	2022453435	14234440	1	3	13/04/2022 18:41:36	14/04/2022 03:15:00	Interna-Não programada-Meio ambiente- Vento	220	1	18490	8,56
607 2	4	2022	14911	31	71	2022453439	FC210995 71	1	3	13/04/2022 18:42:18	13/04/2022 21:51:00	Interna-Não programada-Meio ambiente- Descarga Atmosférica	220	1	15011	3,15
607 2	4	2022	14889	2	89	2022453441	CY120715 22	1	3	13/04/2022 14:18:58	14/04/2022 02:46:00	Interna-Não programada-Meio ambiente- Descarga Atmosférica	13800	16	20830	199,2 1
607 2	4	2022	14934	30	103	2022453450	JT2132480 2	1	3	13/04/2022 18:44:23	14/04/2022 04:45:00	Interna-Não programada-Meio ambiente- Vento	220	1	7180	10,01
607 2	4	2022	15738	1	62	2022453451	GN122749 73	1	3	13/04/2022 18:19:26	13/04/2022 20:36:00	Interna-Não programada-Meio ambiente- Vento	13800	552	39354	1256, 41

607 2	4	2022	14980	2	495	2022453454	BX211465 70	1	3	13/04/2022 18:45:03	13/04/2022 22:20:00	Interna-Não programada-Meio ambiente- Descarga Atmosférica	220	1	13565	3,58
607 2	4	2022	14962	2	151	2022453464	PK111634 79	1	3	13/04/2022 16:35:28	13/04/2022 21:39:00	Interna-Não programada-Meio ambiente- Vento	220	48	15175	242,8 3
607 2	4	2022	15751	13	59	2022453472	10984124	1	3	13/04/2022 18:47:36	14/04/2022 01:00:00	Interna-Não programada-Meio ambiente- Vento	220	1	18490	6,21
607 2	4	2022	15742	1	99	2022453476	69014000 9	1	3	13/04/2022 18:48:08	14/04/2022 03:11:57	Interna-Não programada-Meio ambiente- Vento	220	1	23808	8,40
607 2	4	2022	15741	11	420	2022453480	AP110702 81	1	3	13/04/2022 18:47:02	14/04/2022 03:13:00	Interna-Não programada-Meio ambiente- Vento	220	57	85637	480,6 7
607 2	4	2022	14879	35	27	2022453484	CA211634 38	1	3	13/04/2022 18:49:41	14/04/2022 10:22:00	Interna-Não programada-Meio ambiente- Descarga Atmosférica	220	1	29065	15,54
607 2	4	2022	14940	2	38	2022453489	10032878 344	1	3	13/04/2022 18:50:41	13/04/2022 23:36:00	Interna-Não programada-Meio ambiente- Vento	220	1	108122	4,76
607 2	4	2022	15730	31	245	2022453493	RV122606 53	1	3	13/04/2022 17:52:47	13/04/2022 19:44:00	Interna-Não programada-Meio ambiente- Descarga Atmosférica	34500	10	1297	18,54
607 2	4	2022	14962	2	358	2022453498	MI211729 85	1	3	13/04/2022 18:53:05	14/04/2022 08:31:00	Interna-Não programada-Meio ambiente- Vento	220	1	15175	13,63
607 2	4	2022	14939	2	469	2022453501	UC214328 64	1	3	13/04/2022 18:53:21	14/04/2022 12:22:00	Interna-Não programada-Meio ambiente- Descarga Atmosférica	220	1	13788	17,48
607 2	4	2022	16480	5	386	2022453502	20828536	1	3	13/04/2022 18:53:34	14/04/2022 08:52:00	Interna-Não programada-Meio ambiente- Vento	13800	15	25511	209,6 1
607 2	4	2022	14939	2	469	2022453505	UC122698 85	1	3	13/04/2022 18:53:46	14/04/2022 14:01:00	Interna-Não programada-Meio ambiente- Descarga Atmosférica	13800	3	13788	57,36
607 2	4	2022	14951	1	228	2022453506	PB113360 48	1	3	13/04/2022 17:08:14	13/04/2022 22:56:00	Interna-Não programada-Meio ambiente- Vento	220	21	15110	121,7 2
607 2	4	2022	14860	2	168	2022453515	SN122148 72	1	3	13/04/2022 18:12:41	13/04/2022 20:11:00	Interna-Não programada-Meio ambiente- Descarga Atmosférica	13800	121	28025	238,6 1
607 2	4	2022	14860	2	168	2022453515	SN122148 72	1	3	13/04/2022 18:12:41	14/04/2022 12:31:40	Interna-Não programada-Meio ambiente- Descarga Atmosférica	13800	77	28025	1410, 36
607 2	4	2022	14925	1	88	2022453516	IB2102199 9	1	3	13/04/2022 18:55:31	14/04/2022 01:29:00	Interna-Não programada-Meio ambiente- Descarga Atmosférica	220	1	18705	6,56
607 2	4	2022	14875	1	24	2022453518	PH210922 42	1	3	13/04/2022 18:55:46	14/04/2022 00:34:00	Interna-Não programada-Meio ambiente- Descarga Atmosférica	220	1	5407	5,64
607 2	4	2022	16478	33	75	2022453519	GA213851 42	1	3	13/04/2022 18:55:48	13/04/2022 20:11:00	Interna-Não programada-Meio ambiente- Descarga Atmosférica	220	2	8742	2,51
607 2	4	2022	15739	11	62	2022453521	10010362 701	1	3	13/04/2022 18:45:42	13/04/2022 21:16:54	Interna-Não programada-Meio ambiente- Vento	220	1	46238	2,52
607 2	4	2022	14870	5	60	2022453524	14600717	1	3	13/04/2022 18:57:00	13/04/2022 22:04:00	Interna-Não programada-Meio ambiente- Vento	220	1	39172	3,12
607 2	4	2022	15749	31	173	2022453525	UP123210 28	1	3	13/04/2022 17:20:17	13/04/2022 22:13:00	Interna-Não programada-Meio ambiente- Descarga Atmosférica	34500	7	14773	34,15
607 2	4	2022	14879	2	29	2022453530	CC212027 26	1	3	13/04/2022 18:58:43	14/04/2022 09:59:00	Interna-Não programada-Meio ambiente- Descarga Atmosférica	220	1	29065	15,00
607 2	4	2022	14889	2	263	2022453542	OU123375 37	1	3	13/04/2022 18:48:57	14/04/2022 01:27:00	Interna-Não programada-Meio ambiente- Descarga Atmosférica	13800	30	20830	199,0 2
607 2	4	2022	14916	31	209	2022453546	GH212544 99	1	3	13/04/2022 19:02:29	14/04/2022 08:51:00	Interna-Não programada-Meio ambiente- Descarga Atmosférica	220	1	19291	13,81
607 2	4	2022	14970	2	160	2022453552	63002327 0	1	3	13/04/2022 19:03:11	14/04/2022 00:17:51	Interna-Não programada-Meio ambiente- Vento	220	1	30567	5,24
607 2	4	2022	16493	2	20	2022453554	AA122853 84	1	3	13/04/2022 16:09:54	13/04/2022 21:16:00	Interna-Não programada-Meio ambiente- Descarga Atmosférica	13800	25	16372	127,5 4
607 2	4	2022	14862	2	20	2022453554	AA122853 84	1	3	13/04/2022 16:09:54	13/04/2022 21:16:00	Interna-Não programada-Meio ambiente- Descarga Atmosférica	13800	24	24180	122,4 4
607 2	4	2022	16494	31	583	2022453560	NQ213780 16	1	3	13/04/2022 10:02:19	14/04/2022 19:15:00	Interna-Não programada-Meio ambiente- Vento	220	2	17417	66,42

607 2	4	2022	16494	31	583	2022453562	NQ212642 62	1	3	13/04/2022 15:25:33	15/04/2022 00:12:00	Interna-Não programada-Meio ambiente- Vento	220	2	17417	65,55
607 2	4	2022	14934	30	103	2022453563	JT1226439 9	1	3	13/04/2022 19:04:41	14/04/2022 11:06:00	Interna-Não programada-Meio ambiente- Vento	34500	5	7180	80,11
607 2	4	2022	14908	12	58	2022453564	10839150	1	3	13/04/2022 19:04:54	13/04/2022 21:42:00	Interna-Não programada-Meio ambiente- Vento	220	1	44659	2,62
607 2	4	2022	14953	1	488	2022453566	PL1230446 6	1	3	13/04/2022 17:38:28	13/04/2022 22:02:00	Interna-Não programada-Meio ambiente- Vento	13800	13	20665	57,10
607 2	4	2022	14921	31	8	2022453572	BZ122073 96LD	1	3	13/04/2022 19:06:05	13/04/2022 22:04:00	Interna-Não programada-Meio ambiente- Vento	34500	3	11933	8,90
607 2	4	2022	14962	1	151	2022453577	21005463 3	1	3	13/04/2022 19:06:28	14/04/2022 01:40:25	Interna-Não programada-Meio ambiente- Vento	220	1	15175	6,57
607 2	4	2022	14970	2	160	2022453578	RV112490 16	1	3	13/04/2022 19:01:42	13/04/2022 19:57:20	Interna-Não programada-Meio ambiente- Descarga Atmosférica	220	63	30567	58,42
607 2	4	2022	14863	4	5	2022453579	20279024	1	3	13/04/2022 19:07:20	14/04/2022 00:13:00	Interna-Não programada-Meio ambiente- Vento	220	1	86577	5,09
607 2	4	2022	14904	1	52	2022453581	BF121299 15	1	3	13/04/2022 19:07:50	14/04/2022 09:11:00	Interna-Não programada-Meio ambiente- Vento	13800	23	11724	323,2 1
607 2	4	2022	16493	1	107	2022453590	SV120584 32	1	3	13/04/2022 14:26:28	13/04/2022 22:04:00	Interna-Não programada-Meio ambiente- Vento	13800	9	16372	68,63
607 2	4	2022	16480	5	386	2022453592	VA113974 44	1	3	13/04/2022 19:09:14	13/04/2022 21:34:00	Interna-Não programada-Meio ambiente- Descarga Atmosférica	220	290	25511	699,7 1
607 2	4	2022	14930	1	374	2022453594	61022503 0	1	3	13/04/2022 19:09:53	14/04/2022 09:49:00	Interna-Não programada-Meio ambiente- Vento	220	1	54456	14,65
607 2	4	2022	14982	6	489	2022453595	CN114626 60	1	3	13/04/2022 19:05:14	13/04/2022 20:27:00	Interna-Não programada-Meio ambiente- Vento	220	41	36302	55,87
607 2	4	2022	14969	5	160	2022453599	63054251 0	1	3	13/04/2022 19:11:04	14/04/2022 08:36:00	Interna-Não programada-Meio ambiente- Vento	220	1	40954	13,42
607 2	4	2022	14863	3	5	2022453603	20364143	1	3	13/04/2022 19:11:51	14/04/2022 01:34:00	Interna-Não programada-Meio ambiente- Vento	220	1	86577	6,37
607 2	4	2022	16487	4	63	2022453605	10122990	1	3	13/04/2022 19:12:00	14/04/2022 03:30:00	Interna-Não programada-Meio ambiente- Vento	220	1	42701	8,30
607 2	4	2022	15751	14	59	2022453606	10032000 039	1	3	13/04/2022 19:12:01	14/04/2022 09:32:00	Interna-Não programada-Meio ambiente- Vento	220	1	18490	14,33
607 2	4	2022	14872	12	60	2022453608	GN120443 76	1	3	13/04/2022 19:02:33	13/04/2022 20:55:00	Interna-Não programada-Meio ambiente- Descarga Atmosférica	13800	471	39844	882,7 3
607 2	4	2022	14951	1	137	2022453614	MJ123767 88	1	3	13/04/2022 19:14:27	14/04/2022 12:08:00	Interna-Não programada-Meio ambiente- Descarga Atmosférica	13800	2	15110	33,79
607 2	4	2022	14860	2	198	2022453615	AX120619 83	1	3	13/04/2022 19:11:11	13/04/2022 21:59:00	Interna-Não programada-Meio ambiente- Descarga Atmosférica	13800	13	28025	36,36
607 2	4	2022	14946	2	357	2022453617	13600076 63	1	3	13/04/2022 19:14:45	14/04/2022 00:33:00	Interna-Não programada-Meio ambiente- Vento	220	1	10855	5,30
607 2	4	2022	14863	4	5	2022453622	PV212852 96	1	3	13/04/2022 19:15:49	14/04/2022 09:03:00	Interna-Não programada-Meio ambiente- Vento	220	1	86577	13,79
607 2	4	2022	14940	4	38	2022453626	32001814 95	1	3	13/04/2022 19:15:59	14/04/2022 09:18:00	Interna-Não programada-Meio ambiente- Vento	220	1	108122	14,03
607 2	4	2022	16479	8	386	2022453629	NJ1120663 1	1	3	13/04/2022 16:29:14	13/04/2022 23:25:00	Interna-Não programada-Meio ambiente- Vento	220	4	54680	27,72
607 2	4	2022	14880	2	28	2022453631	CD112225 55	1	3	13/04/2022 18:35:50	13/04/2022 21:14:00	Interna-Não programada-Meio ambiente- Descarga Atmosférica	220	75	5031	197,7 1
607 2	4	2022	14969	6	160	2022453633	63005818 0	1	3	13/04/2022 19:17:01	14/04/2022 12:39:00	Interna-Não programada-Meio ambiente- Vento	220	1	40954	17,37
607 2	4	2022	14961	32	325	2022453636	PI1214104 0	1	3	13/04/2022 19:17:29	14/04/2022 00:22:00	Interna-Não programada-Meio ambiente- Vento	34500	42	40888	213,1 6
607 2	4	2022	14925	1	88	2022453646	MD120892 44	1	3	13/04/2022 10:38:40	13/04/2022 21:24:00	Interna-Não programada-Meio ambiente- Descarga Atmosférica	13800	17	18705	182,8 4

607 2	4	2022	14956	32	261	2022453647	MY122963 20RE	1	3	13/04/2022 17:07:11	13/04/2022 22:24:00	Interna-Não programada-Meio ambiente- Descarga Atmosférica	34500	11	32825	58,08
607 2	4	2022	14909	19	58	2022453648	19747143	1	3	13/04/2022 19:06:11	13/04/2022 22:51:15	Interna-Não programada-Meio ambiente- Vento	13800	1344	39280	5041, 49
607 2	4	2022	14909	19	58	2022453648	19747143	1	3	13/04/2022 22:40:44	13/04/2022 22:51:15	Interna-Não programada-Meio ambiente- Vento	13800	6	39280	1,05
607 2	4	2022	14904	32	283	2022453651	BF210631 96	1	3	13/04/2022 19:19:05	14/04/2022 09:00:00	Interna-Não programada-Meio ambiente- Descarga Atmosférica	220	1	11724	13,68
607 2	4	2022	14858	7	373	2022453654	48300142 23	1	3	13/04/2022 19:20:02	13/04/2022 23:11:00	Interna-Não programada-Meio ambiente- Vento	220	1	67538	3,85
607 2	4	2022	14940	2	6	2022453657	32001665 48	1	3	13/04/2022 19:20:43	14/04/2022 11:34:00	Interna-Não programada-Meio ambiente- Vento	220	1	108122	16,22
607 2	4	2022	14904	31	283	2022453665	FB124217 56	1	3	13/04/2022 19:21:39	13/04/2022 21:49:00	Interna-Não programada-Meio ambiente- Vento	34500	63	11724	154,7 2
607 2	4	2022	14871	7	60	2022453669	13748129	1	3	13/04/2022 19:24:40	14/04/2022 06:17:00	Interna-Não programada-Meio ambiente- Vento	220	1	35248	10,87
607 2	4	2022	14982	1	489	2022453675	76025781 4	1	3	13/04/2022 19:26:30	13/04/2022 21:49:00	Interna-Não programada-Meio ambiente- Vento	220	1	36302	2,38
607 2	4	2022	14863	3	580	2022453676	21369975	1	3	13/04/2022 19:26:31	14/04/2022 06:25:00	Interna-Não programada-Meio ambiente- Vento	220	1	86577	10,97
607 2	4	2022	14930	35	374	2022453678	FA122185 58	1	3	13/04/2022 17:51:44	14/04/2022 11:28:00	Interna-Não programada-Meio ambiente- Vento	34500	24	54456	422,5 1
607 2	4	2022	15741	17	420	2022453680	20010396 9	1	3	13/04/2022 19:26:41	13/04/2022 20:57:00	Interna-Não programada-Meio ambiente- Vento	220	1	85637	1,51
607 2	4	2022	14984	5	176	2022453683	10006935 034	1	3	13/04/2022 19:27:51	13/04/2022 23:05:00	Interna-Não programada-Meio ambiente- Vento	220	1	43337	3,62
607 2	4	2022	14978	1	216	2022453693	38400180 53	1	3	13/04/2022 19:29:48	13/04/2022 21:38:00	Interna-Não programada-Meio ambiente- Vento	220	1	8813	2,14
607 2	4	2022	14886	2	326	2022453696	CR210296 86	1	3	13/04/2022 19:30:40	14/04/2022 09:06:00	Interna-Não programada-Meio ambiente- Descarga Atmosférica	220	1	5503	13,59
607 2	4	2022	16480	12	386	2022453697	VA113819 06	1	3	13/04/2022 18:43:23	13/04/2022 21:44:00	Interna-Não programada-Meio ambiente- Vento	220	41	25511	123,4 2
607 2	4	2022	14863	12	5	2022453698	21122544	1	3	13/04/2022 19:27:02	13/04/2022 23:02:45	Interna-Não programada-Meio ambiente- Vento	220	1	86577	3,60
607 2	4	2022	14872	15	60	2022453703	GN110493 75	1	3	13/04/2022 15:40:11	13/04/2022 23:16:00	Interna-Não programada-Meio ambiente- Vento	220	132	39844	1002, 80
607 2	4	2022	14930	35	374	2022453706	FA122431 51	1	3	13/04/2022 19:29:36	13/04/2022 23:32:00	Interna-Não programada-Meio ambiente- Vento	34500	2	54456	8,08
607 2	4	2022	14873	2	456	2022453707	7999979	1	3	13/04/2022 16:01:49	14/04/2022 12:50:00	Interna-Não programada-Meio ambiente- Vento	13800	29	6355	603,2 9
607 2	4	2022	14918	1	189	2022453708	28800095 41	1	3	13/04/2022 19:34:21	13/04/2022 21:56:00	Interna-Não programada-Meio ambiente- Vento	220	1	33652	2,36
607 2	4	2022	14858	1	373	2022453713	48300752 50	1	3	13/04/2022 19:36:10	14/04/2022 00:52:00	Interna-Não programada-Meio ambiente- Vento	220	1	67538	5,26
607 2	4	2022	14934	32	480	2022453718	JT1226042 6RE	1	3	13/04/2022 19:05:30	13/04/2022 22:29:00	Interna-Não programada-Meio ambiente- Vento	34500	108	7180	366,3 0
607 2	4	2022	14859	1	419	2022453720	SN212469 14	1	3	13/04/2022 19:37:35	14/04/2022 15:18:00	Interna-Não programada-Meio ambiente- Vento	220	2	27457	39,35
607 2	4	2022	14940	3	241	2022453724	10032765 833	1	3	13/04/2022 14:59:32	13/04/2022 22:26:00	Interna-Não programada-Meio ambiente- Vento	220	1	108122	7,44
607 2	4	2022	15750	2	45	2022453727	CX122844 17	1	3	13/04/2022 19:35:52	13/04/2022 20:33:00	Interna-Não programada-Meio ambiente- Vento	13800	219	6379	208,5 4
607 2	4	2022	15750	2	45	2022453727	CX122844 17	1	3	13/04/2022 19:35:52	13/04/2022 22:52:00	Interna-Não programada-Meio ambiente- Vento	13800	1	6379	3,27
607 2	4	2022	14879	1	141	2022453729	PC211191 35	1	3	13/04/2022 19:40:42	14/04/2022 03:59:00	Interna-Não programada-Meio ambiente- Vento	220	1	29065	8,31

607 2	4	2022	16475	2	453	2022453731	GN111907 02	1	3	13/04/2022 19:38:23	13/04/2022 22:19:00	Interna-Não programada-Meio ambiente- Vento	220	94	49588	251,6 3
607 2	4	2022	14912	2	301	2022453734	GT212639 33	1	3	13/04/2022 19:41:51	14/04/2022 08:50:00	Interna-Não programada-Meio ambiente- Descarga Atmosférica	220	1	6773	13,14
607 2	4	2022	14940	1	241	2022453737	10019710 737	1	3	13/04/2022 19:43:57	14/04/2022 15:32:00	Interna-Não programada-Meio ambiente- Vento	220	1	108122	19,80
607 2	4	2022	15746	2	396	2022453744	NA112145 40	1	3	13/04/2022 18:54:59	14/04/2022 10:22:00	Interna-Não programada-Meio ambiente- Vento	220	30	10341	463,5 1
607 2	4	2022	14940	1	6	2022453753	32001827 36	1	3	13/04/2022 19:39:18	14/04/2022 09:08:00	Interna-Não programada-Meio ambiente- Vento	220	1	108122	13,48
607 2	4	2022	14860	1	365	2022453755	AX213512 20	1	3	13/04/2022 19:46:50	14/04/2022 07:40:00	Interna-Não programada-Meio ambiente- Vento	220	3	28025	35,66
607 2	4	2022	15748	2	188	2022453756	OZ213393 54	1	3	13/04/2022 19:47:04	14/04/2022 02:15:00	Interna-Não programada-Meio ambiente- Vento	220	1	11735	6,47
607 2	4	2022	14956	1	242	2022453763	MY121955 78	1	3	13/04/2022 19:50:36	14/04/2022 18:39:28	Interna-Não programada-Meio ambiente- Vento	13800	8	32825	182,5 2
607 2	4	2022	14956	1	242	2022453763	MY121955 78	1	3	13/04/2022 19:50:36	15/04/2022 16:52:50	Interna-Não programada-Meio ambiente- Vento	13800	1	32825	45,04
607 2	4	2022	14956	1	242	2022453763	MY121955 78	1	3	14/04/2022 18:45:39	15/04/2022 16:52:50	Interna-Não programada-Meio ambiente- Vento	13800	8	32825	176,9 6
607 2	4	2022	14889	1	359	2022453764	IO1207387 5RE	1	3	13/04/2022 19:18:25	13/04/2022 22:03:00	Interna-Não programada-Meio ambiente- Descarga Atmosférica	13800	17	20830	46,63
607 2	4	2022	14904	34	283	2022453771	FB212563 37	1	3	13/04/2022 19:52:47	14/04/2022 05:13:00	Interna-Não programada-Meio ambiente- Vento	220	1	11724	9,34
607 2	4	2022	14940	1	6	2022453772	10002199 490	1	3	13/04/2022 17:45:20	13/04/2022 21:51:25	Interna-Não programada-Meio ambiente- Vento	220	1	108122	4,10
607 2	4	2022	14968	1	113	2022453782	10400381 19	1	3	13/04/2022 19:55:32	13/04/2022 23:00:25	Interna-Não programada-Meio ambiente- Vento	220	1	10446	3,08
607 2	4	2022	14962	2	41	2022453786	ED211084 09	1	3	13/04/2022 19:56:34	13/04/2022 23:48:00	Interna-Não programada-Meio ambiente- Descarga Atmosférica	220	1	15175	3,86
607 2	4	2022	15751	13	59	2022453789	11902206	1	3	13/04/2022 19:57:34	14/04/2022 01:54:00	Interna-Não programada-Meio ambiente- Vento	220	1	18490	5,94
607 2	4	2022	14956	33	261	2022453792	MY213607 58	1	3	13/04/2022 19:58:20	14/04/2022 12:03:00	Interna-Não programada-Meio ambiente- Descarga Atmosférica	220	1	32825	16,08
607 2	4	2022	14860	3	198	2022453797	AX120966 28	1	3	13/04/2022 19:05:37	13/04/2022 21:40:00	Interna-Não programada-Meio ambiente- Descarga Atmosférica	13800	1	28025	2,57
607 2	4	2022	14904	32	283	2022453798	TE2144297 2	1	3	13/04/2022 20:00:32	14/04/2022 07:29:00	Interna-Não programada-Meio ambiente- Descarga Atmosférica	220	1	11724	11,47
607 2	4	2022	14905	2	464	2022453800	GE112972 76	1	3	13/04/2022 20:02:07	14/04/2022 21:30:19	Interna-Não programada-Meio ambiente- Vento	220	1	5458	25,47
607 2	4	2022	15741	10	420	2022453817	AP111401 49	1	3	13/04/2022 18:06:18	13/04/2022 22:05:43	Interna-Não programada-Meio ambiente- Vento	220	192	85637	766,1 3
607 2	4	2022	14889	2	359	2022453824	IO1208516 4	1	3	13/04/2022 19:16:22	13/04/2022 22:51:00	Interna-Não programada-Meio ambiente- Descarga Atmosférica	13800	11	20830	39,35
607 2	4	2022	16493	2	572	2022453826	38300012 51	1	3	13/04/2022 20:08:36	13/04/2022 22:19:24	Interna-Não programada-Meio ambiente- Descarga Atmosférica	220	1	16372	2,18
607 2	4	2022	14962	2	311	2022453832	CQ120003 04RE	1	3	13/04/2022 20:11:19	14/04/2022 08:42:00	Interna-Não programada-Meio ambiente- Vento	13800	26	15175	325,3 0
607 2	4	2022	14937	10	5	2022453836	20130879	1	3	13/04/2022 20:12:23	13/04/2022 23:18:00	Interna-Não programada-Meio ambiente- Vento	220	1	33588	3,09
607 2	4	2022	14880	2	28	2022453847	13000654 3	1	3	13/04/2022 20:14:21	13/04/2022 22:22:00	Interna-Não programada-Meio ambiente- Vento	220	1	5031	2,13
607 2	4	2022	14961	2	190	2022453849	29601959 00	1	3	13/04/2022 20:15:34	14/04/2022 01:11:36	Interna-Não programada-Meio ambiente- Vento	220	1	40888	4,93
607 2	4	2022	16481	2	574	2022453851	ZN120898 30	1	3	13/04/2022 18:23:51	14/04/2022 00:01:00	Interna-Não programada-Meio ambiente- Descarga Atmosférica	13800	8	5682	44,95

607 2	4	2022	14930	4	374	2022453864	FA114813 29	1	3	13/04/2022 20:12:32	13/04/2022 21:51:00	Interna-Não programada-Meio ambiente- Descarga Atmosférica	220	160	54456	262,5 8
607 2	4	2022	14863	4	5	2022453869	AN212853 11	1	3	13/04/2022 20:23:15	14/04/2022 05:12:31	Interna-Não programada-Meio ambiente- Vento	220	1	86577	8,82
607 2	4	2022	14916	1	76	2022453870	CH121645 64	1	3	13/04/2022 20:04:36	13/04/2022 20:56:00	Interna-Não programada-Meio ambiente- Vento	13800	48	19291	41,12
607 2	4	2022	14977	2	474	2022453875	SF1231982 6	1	3	13/04/2022 20:24:59	14/04/2022 02:30:00	Interna-Não programada-Meio ambiente- Descarga Atmosférica	13800	5	6320	30,42
607 2	4	2022	14985	3	180	2022453876	UR210033 82	1	3	13/04/2022 20:25:12	13/04/2022 23:15:00	Interna-Não programada-Meio ambiente- Vento	220	1	24112	2,83
607 2	4	2022	14879	1	339	2022453882	7418141	1	3	13/04/2022 18:13:06	14/04/2022 15:15:00	Interna-Não programada-Meio ambiente- Vento	13800	6	29065	126,1 9
607 2	4	2022	14939	1	47	2022453890	ET2120825 8	1	3	13/04/2022 20:30:11	14/04/2022 12:23:00	Interna-Não programada-Meio ambiente- Vento	220	1	13788	15,88
607 2	4	2022	15744	3	103	2022453898	JT1040067 3	1	3	13/04/2022 20:30:14	13/04/2022 23:15:07	Interna-Não programada-Meio ambiente- Árvore ou Vegetação	13800	105	24416	288,5 5
607 2	4	2022	15742	4	99	2022453902	69026889 0	1	3	13/04/2022 20:33:59	14/04/2022 00:27:59	Interna-Não programada-Meio ambiente- Vento	220	1	23808	3,90
607 2	4	2022	15749	31	173	2022453905	MQ12325 668	1	3	13/04/2022 17:10:06	14/04/2022 10:11:00	Interna-Não programada-Meio ambiente- Vento	34500	50	14773	850,7 5
607 2	4	2022	15749	31	173	2022453905	MQ12325 668	1	3	13/04/2022 17:10:06	14/04/2022 15:28:00	Interna-Não programada-Meio ambiente- Vento	34500	1	14773	22,30
607 2	4	2022	14944	4	124	2022453917	MR211221 89	1	3	13/04/2022 20:41:42	13/04/2022 21:50:00	Interna-Não programada-Meio ambiente- Vento	220	1	24330	1,14
607 2	4	2022	14965	3	57	2022453918	10031961 566	1	3	13/04/2022 17:55:39	13/04/2022 23:21:00	Interna-Não programada-Meio ambiente- Vento	220	1	51786	5,42
607 2	4	2022	14971	5	421	2022453931	LZ1116508 7	1	3	13/04/2022 17:19:19	14/04/2022 11:26:00	Interna-Não programada-Meio ambiente- Vento	220	8	47829	144,8 9
607 2	4	2022	16489	1	422	2022453933	PJ1222330 8	1	3	13/04/2022 20:26:17	13/04/2022 23:30:00	Interna-Não programada-Meio ambiente- Vento	13800	18	10610	55,11
607 2	4	2022	14923	1	361	2022453939	AM110097 02	1	3	13/04/2022 17:35:20	14/04/2022 15:10:12	Interna-Não programada-Meio ambiente- Árvore ou Vegetação	220	113	33126	2438, 67
607 2	4	2022	14890	1	34	2022453943	19900713 91	1	3	13/04/2022 20:51:50	14/04/2022 09:02:00	Interna-Não programada-Meio ambiente- Vento	220	1	47341	12,17
607 2	4	2022	14980	32	171	2022453947	TA123919 25	1	3	13/04/2022 19:14:46	14/04/2022 13:08:41	Interna-Não programada-Meio ambiente- Árvore ou Vegetação	34500	7	13565	125,2 9
607 2	4	2022	14980	32	171	2022453947	TA123919 25	1	3	14/04/2022 12:00:00	14/04/2022 13:08:41	Interna-Não programada-Meio ambiente- Árvore ou Vegetação	34500	22	13565	25,18
607 2	4	2022	14913	1	73	2022453949	GT110000 21	1	3	13/04/2022 20:44:27	13/04/2022 23:00:00	Interna-Não programada-Meio ambiente- Vento	220	60	16040	135,5 5
607 2	4	2022	16481	2	574	2022453951	ZN121002 76	1	3	13/04/2022 20:53:39	14/04/2022 13:47:04	Interna-Não programada-Meio ambiente- Vento	13800	7	5682	118,2 3
607 2	4	2022	16494	1	583	2022453952	NQ111976 29	1	3	13/04/2022 20:08:31	13/04/2022 22:15:00	Interna-Não programada-Meio ambiente- Vento	220	55	17417	115,9 4
607 2	4	2022	14916	1	76	2022453977	CH121645 64	1	3	13/04/2022 21:09:40	14/04/2022 08:12:00	Interna-Não programada-Meio ambiente- Vento	13800	48	19291	529,8 7
607 2	4	2022	14930	1	259	2022453984	7130952	1	3	13/04/2022 20:44:23	14/04/2022 08:59:00	Interna-Não programada-Meio ambiente- Vento	13800	10	54456	122,4 4
607 2	4	2022	14961	1	217	2022453990	38900020 04	1	3	13/04/2022 21:16:12	14/04/2022 01:57:00	Interna-Não programada-Meio ambiente- Vento	220	1	40888	4,68
607 2	4	2022	14985	1	180	2022453994	UR113967 51	1	3	13/04/2022 21:19:14	13/04/2022 22:12:07	Interna-Não programada-Meio ambiente- Vento	220	73	24112	64,34
607 2	4	2022	14863	3	580	2022454008	20307809	1	3	13/04/2022 17:57:34	13/04/2022 23:13:00	Interna-Não programada-Meio ambiente- Vento	220	1	86577	5,26
607 2	4	2022	14889	2	54	2022454017	GD121609 11RE	1	3	13/04/2022 20:40:52	14/04/2022 01:46:00	Interna-Não programada-Meio ambiente- Vento	13800	45	20830	228,8 5

607 2	4	2022	14939	2	112	2022454019	MQ12208 421LD	1	3	13/04/2022 21:11:52	14/04/2022 00:15:00	Interna-Não programada-Meio ambiente- Vento	13800	14	13788	42,73
607 2	4	2022	14918	2	499	2022454032	DA121965 12	1	3	13/04/2022 21:40:01	14/04/2022 02:13:00	Interna-Não programada-Meio ambiente- Descarga Atmosférica	13800	37	33652	168,3 4
607 2	4	2022	14918	1	499	2022454037	BQ212289 98	1	3	13/04/2022 21:42:08	14/04/2022 00:48:00	Interna-Não programada-Meio ambiente- Descarga Atmosférica	220	1	33652	3,10
607 2	4	2022	14969	8	160	2022454038	10032710 648	1	3	13/04/2022 18:19:43	13/04/2022 23:53:00	Interna-Não programada-Meio ambiente- Vento	220	1	40954	5,55
607 2	4	2022	15746	1	159	2022454046	MH112538 34	1	3	13/04/2022 21:40:01	13/04/2022 22:42:00	Interna-Não programada-Meio ambiente- Vento	220	112	10341	115,7 0
607 2	4	2022	16481	2	574	2022454064	ZN121856 81	1	3	13/04/2022 15:44:30	14/04/2022 02:42:00	Interna-Não programada-Meio ambiente- Vento	13800	5	5682	54,79
607 2	4	2022	15749	2	340	2022454065	NH211482 97	1	3	13/04/2022 21:55:54	14/04/2022 10:46:00	Interna-Não programada-Meio ambiente- Descarga Atmosférica	220	1	14773	12,83
607 2	4	2022	14928	2	91	2022454075	10027018 707	1	3	13/04/2022 21:59:58	14/04/2022 10:51:00	Interna-Não programada-Meio ambiente- Vento	220	1	11965	12,85
607 2	4	2022	14978	2	492	2022454090	FA184447 64TS	1	3	13/04/2022 19:17:51	14/04/2022 08:55:00	Interna-Não programada-Meio ambiente- Vento	13800	70	8813	953,3 4
607 2	4	2022	14939	2	112	2022454187	MQ18418 315TS	1	3	13/04/2022 20:25:57	14/04/2022 10:01:00	Interna-Não programada-Meio ambiente- Vento	13800	27	13788	366,7 7
607 2	4	2022	14930	1	221	2022454823	10004721 754	1	3	13/04/2022 18:58:45	14/04/2022 12:30:00	Interna-Não programada-Meio ambiente- Vento	220	1	54456	17,52
607 2	4	2022	14940	5	421	2022455769	LZ1229090 7	1	3	14/04/2022 13:50:32	14/04/2022 15:28:04	Interna-Não programada-Meio ambiente- Vento	13800	2	108122	3,25
607 2	4	2022	16484	33	570	2022494617	MV212676 08	1	3	12/04/2022 08:45:09	12/04/2022 22:09:00	Interna-Não programada-Meio ambiente- Descarga Atmosférica	220	1	6614	13,40
607 2	4	2022	14916	32	209	2022495179	2090424	1	3	13/04/2022 07:36:00	13/04/2022 07:46:00	Interna-Não programada-Meio ambiente- Vento	34500	1465	19291	244,1 7
607 2	4	2022	15741	16	420	20224105827	AP110917 60	1	3	12/04/2022 00:30:00	12/04/2022 00:40:00	Interna-Não programada-Meio ambiente- Vento	220	176	85637	29,33
607 2	4	2022	14860	2	168	20224105846	SN111649 18	1	3	13/04/2022 18:12:41	14/04/2022 12:31:40	Interna-Não programada-Meio ambiente- Vento	220	48	28025	879,1 9
607 2	4	2022	14968	1	232	20224105853	2320406	1	3	11/04/2022 21:16:04	12/04/2022 00:26:36	Interna-Não programada-Meio ambiente- Vento	13800	212	10446	673,2 2
607 2	4	2022	14968	1	232	20224105853	2320406	1	3	11/04/2022 21:16:04	12/04/2022 00:27:17	Interna-Não programada-Meio ambiente- Vento	13800	80	10446	254,9 6
607 2	4	2022	14968	1	232	20224105853	2320406	1	3	11/04/2022 21:16:04	12/04/2022 01:00:44	Interna-Não programada-Meio ambiente- Vento	13800	582	10446	2179, 27
607 2	4	2022	14968	1	232	20224105853	2320406	1	3	11/04/2022 21:16:04	12/04/2022 01:03:00	Interna-Não programada-Meio ambiente- Vento	13800	824	10446	3116, 55
607 2	4	2022	14968	1	232	20224105853	2320406	1	3	12/04/2022 00:29:37	12/04/2022 03:29:17	Interna-Não programada-Meio ambiente- Vento	13800	9	10446	26,95
607 2	4	2022	14968	1	232	20224105853	2320406	1	3	12/04/2022 00:29:37	12/04/2022 19:33:47	Interna-Não programada-Meio ambiente- Vento	13800	38	10446	724,6 4
607 2	4	2022	14968	1	232	20224105853	2320406	1	3	12/04/2022 00:29:37	12/04/2022 22:25:00	Interna-Não programada-Meio ambiente- Vento	13800	33	10446	723,4 6
607 2	4	2022	14968	1	232	20224105853	2320406	1	3	12/04/2022 03:31:37	12/04/2022 19:33:47	Interna-Não programada-Meio ambiente- Vento	13800	8	10446	128,2 9
607 2	4	2022	14968	1	232	20224105854	DM212132 79	1	3	12/04/2022 03:31:37	12/04/2022 19:33:47	Interna-Não programada-Meio ambiente- Vento	220	1	10446	16,04
607 2	4	2022	14968	1	232	20224105854	DM212132 79	1	3	12/04/2022 21:17:53	12/04/2022 21:27:53	Interna-Não programada-Meio ambiente- Vento	220	1	10446	0,17
607 2	4	2022	16488	2	61	20224105859	GN103836 48	1	3	12/04/2022 01:45:52	12/04/2022 01:48:52	Interna-Não programada-Meio ambiente- Vento	13800	2165	39307	108,2 5
607 2	4	2022	16488	2	61	20224105859	GN103836 48	1	3	12/04/2022 01:45:52	12/04/2022 01:51:51	Interna-Não programada-Meio ambiente- Vento	13800	52	39307	5,19

607 2	4	2022	16488	2	61	20224105859	GN103836 48	1	3	12/04/2022 01:45:52	12/04/2022 01:52:06	Interna-Não programada-Meio ambiente- Vento	13800	1220	39307	126,7 4
607 2	4	2022	16488	2	61	20224105859	GN103836 48	1	3	12/04/2022 01:45:52	12/04/2022 11:25:57	Interna-Não programada-Meio ambiente- Vento	13800	1489	39307	14395 ,73
607 2	4	2022	16488	2	61	20224105859	GN103836 48	1	3	12/04/2022 01:45:52	12/04/2022 12:40:40	Interna-Não programada-Meio ambiente- Vento	13800	89	39307	971,2 9
607 2	4	2022	16488	2	61	20224105859	GN103836 48	1	3	12/04/2022 01:45:52	12/04/2022 16:57:17	Interna-Não programada-Meio ambiente- Vento	13800	56	39307	850,6 6
607 2	4	2022	16488	2	61	20224105859	GN103836 48	1	3	12/04/2022 13:51:04	12/04/2022 13:55:18	Interna-Não programada-Meio ambiente- Vento	13800	1553	39307	109,5 7
607 2	4	2022	16488	2	61	20224105859	GN103836 48	1	3	12/04/2022 13:51:04	12/04/2022 17:06:24	Interna-Não programada-Meio ambiente- Vento	13800	25	39307	81,39
607 2	4	2022	14866	2	12	20224105867	AR104136 89	1	3	12/04/2022 12:01:31	12/04/2022 12:07:18	Interna-Não programada-Meio ambiente- Vento	13800	59	2482	5,69
607 2	4	2022	14866	2	12	20224105867	AR104136 89	1	3	12/04/2022 12:12:49	12/04/2022 12:20:35	Interna-Não programada-Meio ambiente- Vento	13800	79	2482	10,23
607 2	4	2022	14866	2	12	20224105867	AR104136 89	1	3	12/04/2022 12:13:40	12/04/2022 12:20:35	Interna-Não programada-Meio ambiente- Vento	13800	59	2482	6,80
607 2	4	2022	14951	32	137	20224105869	1370424	1	3	12/04/2022 12:37:48	12/04/2022 14:09:20	Interna-Não programada-Meio ambiente- Vento	34500	2	15110	3,05
607 2	4	2022	14951	32	137	20224105869	1370424	1	3	12/04/2022 12:37:48	12/04/2022 17:02:07	Interna-Não programada-Meio ambiente- Vento	34500	1	15110	4,41
607 2	4	2022	14951	32	137	20224105869	1370424	1	3	12/04/2022 12:37:48	12/04/2022 17:39:31	Interna-Não programada-Meio ambiente- Vento	34500	12	15110	60,34
607 2	4	2022	14951	32	137	20224105869	1370424	1	3	12/04/2022 12:37:48	12/04/2022 19:28:33	Interna-Não programada-Meio ambiente- Vento	34500	5	15110	34,23
607 2	4	2022	14974	31	166	20224105870	1660414	1	3	13/04/2022 13:51:55	13/04/2022 15:17:08	Interna-Não programada-Meio ambiente- Vento	34500	25	2040	35,51
607 2	4	2022	14974	31	166	20224105870	1660414	1	3	13/04/2022 13:51:55	14/04/2022 02:26:23	Interna-Não programada-Meio ambiente- Vento	34500	10	2040	125,7 4
607 2	4	2022	14974	31	166	20224105870	1660414	1	3	13/04/2022 13:51:55	14/04/2022 02:57:54	Interna-Não programada-Meio ambiente- Vento	34500	13	2040	170,3 0
607 2	4	2022	16485	3	576	20224105871	5760234	1	3	13/04/2022 00:10:16	13/04/2022 00:13:28	Interna-Não programada-Meio ambiente- Vento	13800	461	5151	24,59
607 2	4	2022	16485	3	576	20224105871	5760234	1	3	13/04/2022 00:10:16	13/04/2022 00:13:44	Interna-Não programada-Meio ambiente- Vento	13800	1966	5151	113,5 9
607 2	4	2022	16485	3	576	20224105871	5760234	1	3	13/04/2022 00:10:16	13/04/2022 00:14:00	Interna-Não programada-Meio ambiente- Vento	13800	163	5151	10,14
607 2	4	2022	16492	6	3	20224105872	30264	1	3	13/04/2022 08:22:26	13/04/2022 08:58:24	Interna-Não programada-Meio ambiente- Vento	13800	1	4836	0,60
607 2	4	2022	16492	6	3	20224105872	30264	1	3	13/04/2022 08:22:26	13/04/2022 10:28:33	Interna-Não programada-Meio ambiente- Vento	13800	3	4836	6,31
607 2	4	2022	16479	2	386	20224105873	3860224	1	3	13/04/2022 16:15:24	13/04/2022 16:21:28	Interna-Não programada-Meio ambiente- Vento	13800	881	54680	89,08
607 2	4	2022	16479	2	386	20224105873	3860224	1	3	13/04/2022 16:15:24	13/04/2022 16:22:09	Interna-Não programada-Meio ambiente- Vento	13800	593	54680	66,71
607 2	4	2022	16479	2	386	20224105873	3860224	1	3	13/04/2022 16:15:24	13/04/2022 16:22:30	Interna-Não programada-Meio ambiente- Vento	13800	809	54680	95,73
607 2	4	2022	14926	1	432	20224105874	100414	1	3	13/04/2022 07:22:17	13/04/2022 09:13:31	Interna-Não programada-Meio ambiente- Vento	34500	150	1905	278,0 8
607 2	4	2022	14926	2	432	20224105874	100414	1	3	13/04/2022 07:22:17	13/04/2022 09:13:31	Interna-Não programada-Meio ambiente- Vento	34500	61	1905	113,0 9
607 2	4	2022	14926	31	10	20224105874	100414	1	3	13/04/2022 07:22:17	13/04/2022 09:13:31	Interna-Não programada-Meio ambiente- Vento	34500	8	1905	14,83
607 2	4	2022	15751	13	59	20224105876	13476737	1	3	13/04/2022 00:40:00	13/04/2022 00:48:00	Interna-Não programada-Meio ambiente- Vento	220	1	18490	0,13

607 2	4	2022	15727	3	322	20224105882	24008803 7	1	3	13/04/2022 09:46:46	14/04/2022 02:07:00	Interna-Não programada-Meio ambiente- Árvore ou Vegetação	220	1	12915	16,34
607 2	4	2022	14879	2	29	20224105884	10025432 093	1	3	12/04/2022 15:48:00	13/04/2022 09:48:01	Interna-Não programada-Meio ambiente- Descarga Atmosférica	220	1	29065	18,00
607 2	4	2022	14892	1	37	20224105896	374126	1	3	13/04/2022 16:30:08	13/04/2022 17:58:08	Interna-Não programada-Meio ambiente- Vento	13800	421	3945	617,4 7
607 2	4	2022	14892	2	37	20224105896	374126	1	3	13/04/2022 16:30:08	13/04/2022 19:44:33	Interna-Não programada-Meio ambiente- Vento	13800	133	3945	430,9 6
607 2	4	2022	14892	2	37	20224105896	374126	1	3	13/04/2022 16:30:08	13/04/2022 19:48:33	Interna-Não programada-Meio ambiente- Vento	13800	684	3945	2261, 95
607 2	4	2022	14892	2	37	20224105896	374126	1	3	13/04/2022 16:30:08	13/04/2022 19:49:45	Interna-Não programada-Meio ambiente- Vento	13800	106	3945	352,6 6
607 2	4	2022	14892	2	37	20224105896	374126	1	3	13/04/2022 16:30:08	13/04/2022 19:51:55	Interna-Não programada-Meio ambiente- Vento	13800	983	3945	3305, 88
607 2	4	2022	14892	2	37	20224105896	374126	1	3	13/04/2022 16:30:08	13/04/2022 19:53:23	Interna-Não programada-Meio ambiente- Vento	13800	143	3945	484,4 1
607 2	4	2022	14892	2	37	20224105896	374126	1	3	13/04/2022 16:30:08	13/04/2022 19:55:48	Interna-Não programada-Meio ambiente- Vento	13800	847	3945	2903, 33
607 2	4	2022	14892	2	37	20224105896	374126	1	3	13/04/2022 16:30:08	14/04/2022 03:33:34	Interna-Não programada-Meio ambiente- Vento	13800	110	3945	1216, 29
607 2	4	2022	14892	2	37	20224105896	374126	1	3	13/04/2022 16:30:08	14/04/2022 03:42:42	Interna-Não programada-Meio ambiente- Vento	13800	191	3945	2141, 00
607 2	4	2022	14892	2	37	20224105896	374126	1	3	13/04/2022 19:59:16	13/04/2022 22:54:47	Interna-Não programada-Meio ambiente- Vento	13800	790	3945	2310, 97
607 2	4	2022	14892	2	37	20224105896	374126	1	3	13/04/2022 19:59:16	13/04/2022 22:58:40	Interna-Não programada-Meio ambiente- Vento	13800	189	3945	565,1 1
607 2	4	2022	14892	2	37	20224105896	374126	1	3	13/04/2022 19:59:16	13/04/2022 23:02:17	Interna-Não programada-Meio ambiente- Vento	13800	794	3945	2421, 92
607 2	4	2022	14892	2	37	20224105896	374126	1	3	13/04/2022 19:59:16	13/04/2022 23:44:28	Interna-Não programada-Meio ambiente- Vento	13800	143	3945	536,7 3
607 2	4	2022	14892	2	37	20224105896	374126	1	3	13/04/2022 19:59:16	14/04/2022 03:42:53	Interna-Não programada-Meio ambiente- Vento	13800	846	3945	6536, 99
607 2	4	2022	14892	2	37	20224105896	374126	1	3	13/04/2022 19:59:16	14/04/2022 10:04:00	Interna-Não programada-Meio ambiente- Vento	13800	1	3945	14,08
607 2	4	2022	14892	2	37	20224105896	374126	1	3	13/04/2022 23:07:06	14/04/2022 03:51:06	Interna-Não programada-Meio ambiente- Vento	13800	794	3945	3758, 27
607 2	4	2022	14892	2	37	20224105896	374126	1	3	13/04/2022 23:46:37	14/04/2022 03:42:21	Interna-Não programada-Meio ambiente- Vento	13800	143	3945	561,8 3
607 2	4	2022	14892	2	37	20224105896	374126	1	3	14/04/2022 04:26:15	14/04/2022 04:34:11	Interna-Não programada-Meio ambiente- Vento	13800	133	3945	17,59
607 2	4	2022	14909	19	58	20224105904	GN112414 44	1	3	12/04/2022 16:50:03	13/04/2022 00:01:00	Interna-Não programada-Meio ambiente- Árvore ou Vegetação	220	74	39280	531,5 0
607 2	4	2022	16479	8	386	20224105909	29001042 39	1	3	12/04/2022 11:12:43	13/04/2022 12:37:00	Interna-Não programada-Meio ambiente- Vento	220	1	54680	25,40
607 2	4	2022	16491	1	473	20224105915	490414	1	3	12/04/2022 13:12:32	12/04/2022 14:13:55	Interna-Não programada-Meio ambiente- Vento	34500	380	17610	388,7 6
607 2	4	2022	16491	31	49	20224105915	490414	1	3	12/04/2022 13:12:32	12/04/2022 16:19:51	Interna-Não programada-Meio ambiente- Vento	34500	1	17610	3,12
607 2	4	2022	16491	31	49	20224105915	490414	1	3	12/04/2022 13:12:32	12/04/2022 18:07:20	Interna-Não programada-Meio ambiente- Vento	34500	2	17610	9,83
607 2	4	2022	16491	1	164	20224105915	490414	1	3	12/04/2022 13:12:32	12/04/2022 18:19:16	Interna-Não programada-Meio ambiente- Vento	34500	3185	17610	16282, 43
607 2	4	2022	16491	1	342	20224105915	490414	1	3	12/04/2022 13:12:32	12/04/2022 18:19:16	Interna-Não programada-Meio ambiente- Vento	34500	1914	17610	9784, 79
607 2	4	2022	16491	1	335	20224105915	490414	1	3	12/04/2022 13:12:32	12/04/2022 18:19:16	Interna-Não programada-Meio ambiente- Vento	34500	1139	17610	5822, 82

607 2	4	2022	16491	1	348	20224105915	490414	1	3	12/04/2022 13:12:32	12/04/2022 18:19:16	Interna-Não programada-Meio ambiente-Vento	34500	1071	17610	5475,19
607 2	4	2022	16491	2	164	20224105915	490414	1	3	12/04/2022 13:12:32	12/04/2022 18:19:16	Interna-Não programada-Meio ambiente-Vento	34500	827	17610	4227,81
607 2	4	2022	16491	1	473	20224105915	490414	1	3	12/04/2022 13:12:32	12/04/2022 18:19:16	Interna-Não programada-Meio ambiente-Vento	34500	595	17610	3041,77
607 2	4	2022	16491	2	348	20224105915	490414	1	3	12/04/2022 13:12:32	12/04/2022 18:19:16	Interna-Não programada-Meio ambiente-Vento	34500	562	17610	2873,07
607 2	4	2022	16491	2	473	20224105915	490414	1	3	12/04/2022 13:12:32	12/04/2022 18:19:16	Interna-Não programada-Meio ambiente-Vento	34500	328	17610	1676,81
607 2	4	2022	16491	31	202	20224105915	490414	1	3	12/04/2022 13:12:32	12/04/2022 18:19:16	Interna-Não programada-Meio ambiente-Vento	34500	213	17610	1088,90
607 2	4	2022	16491	2	335	20224105915	490414	1	3	12/04/2022 13:12:32	12/04/2022 18:19:16	Interna-Não programada-Meio ambiente-Vento	34500	194	17610	991,77
607 2	4	2022	16491	32	164	20224105915	490414	1	3	12/04/2022 13:12:32	12/04/2022 18:19:16	Interna-Não programada-Meio ambiente-Vento	34500	115	17610	587,91
607 2	4	2022	16491	32	202	20224105915	490414	1	3	12/04/2022 13:12:32	12/04/2022 18:19:16	Interna-Não programada-Meio ambiente-Vento	34500	10	17610	51,12
607 2	4	2022	16491	31	164	20224105915	490414	1	3	12/04/2022 13:12:32	12/04/2022 18:19:16	Interna-Não programada-Meio ambiente-Vento	34500	6	17610	30,67
607 2	4	2022	16491	1	473	20224105915	490414	1	3	12/04/2022 13:12:32	12/04/2022 18:32:53	Interna-Não programada-Meio ambiente-Vento	34500	660	17610	3523,85
607 2	4	2022	14902	2	49	20224105915	490414	1	3	12/04/2022 16:40:47	12/04/2022 18:27:01	Interna-Não programada-Meio ambiente-Vento	34500	1	5290	1,77
607 2	4	2022	15742	4	99	20224105916	990211	1	3	13/04/2022 10:18:00	13/04/2022 10:21:50	Interna-Não programada-Meio ambiente-Vento	13800	2815	23808	179,85
607 2	4	2022	15742	4	99	20224105916	990211	1	3	13/04/2022 10:18:00	13/04/2022 10:22:31	Interna-Não programada-Meio ambiente-Vento	13800	627	23808	47,20
607 2	4	2022	15742	4	99	20224105916	990211	1	3	13/04/2022 10:18:00	13/04/2022 10:22:47	Interna-Não programada-Meio ambiente-Vento	13800	765	23808	60,99
607 2	4	2022	15742	4	99	20224105916	990211	1	3	13/04/2022 10:18:00	13/04/2022 10:40:38	Interna-Não programada-Meio ambiente-Vento	13800	638	23808	240,67
607 2	4	2022	14931	4	99	20224105916	990211	1	3	13/04/2022 10:18:00	13/04/2022 10:40:38	Interna-Não programada-Meio ambiente-Vento	13800	68	19590	25,65
607 2	4	2022	15742	4	99	20224105916	990211	1	3	13/04/2022 10:18:00	13/04/2022 16:57:30	Interna-Não programada-Meio ambiente-Vento	13800	221	23808	1471,49
607 2	4	2022	15742	4	99	20224105916	990211	1	3	13/04/2022 10:18:00	13/04/2022 17:00:31	Interna-Não programada-Meio ambiente-Vento	13800	1784	23808	11968,16
607 2	4	2022	15742	4	99	20224105916	990211	1	3	13/04/2022 10:18:00	13/04/2022 17:45:00	Interna-Não programada-Meio ambiente-Vento	13800	1	23808	7,45
607 2	4	2022	15742	4	99	20224105916	990211	1	3	13/04/2022 10:18:00	13/04/2022 18:24:00	Interna-Não programada-Meio ambiente-Vento	13800	1	23808	8,10
607 2	4	2022	15742	4	99	20224105916	990211	1	3	13/04/2022 10:18:00	13/04/2022 19:52:00	Interna-Não programada-Meio ambiente-Vento	13800	1	23808	9,57
607 2	4	2022	15742	4	99	20224105916	990211	1	3	13/04/2022 10:18:00	13/04/2022 20:17:00	Interna-Não programada-Meio ambiente-Vento	13800	1	23808	9,98
607 2	4	2022	15742	4	99	20224105916	990211	1	3	13/04/2022 10:18:00	13/04/2022 22:00:51	Interna-Não programada-Meio ambiente-Vento	13800	1	23808	11,71
607 2	4	2022	15742	4	99	20224105916	990211	1	3	13/04/2022 11:15:00	13/04/2022 16:56:50	Interna-Não programada-Meio ambiente-Vento	13800	1	23808	5,70
607 2	4	2022	15742	4	99	20224105916	990211	1	3	13/04/2022 12:02:25	13/04/2022 17:10:27	Interna-Não programada-Meio ambiente-Vento	13800	108	23808	554,46
607 2	4	2022	15740	2	420	20224105917	4200224	1	3	12/04/2022 18:29:35	12/04/2022 18:35:14	Interna-Não programada-Meio ambiente-Vento	13800	295	51175	27,78
607 2	4	2022	15740	2	420	20224105917	4200224	1	3	12/04/2022 18:29:35	12/04/2022 21:21:14	Interna-Não programada-Meio ambiente-Vento	13800	64	51175	183,09

607 2	4	2022	15741	16	420	20224105917	4200224	1	3	12/04/2022 18:29:35	13/04/2022 01:37:55	Interna-Não programada-Meio ambiente-Vento	13800	1097	85637	7831,36
607 2	4	2022	15734	1	186	20224105918	3470464	1	3	12/04/2022 05:29:11	12/04/2022 05:32:59	Interna-Não programada-Meio ambiente-Vento	13800	763	2548	48,32
607 2	4	2022	15734	36	347	20224105918	3470464	1	3	12/04/2022 05:29:11	12/04/2022 05:32:59	Interna-Não programada-Meio ambiente-Vento	13800	166	2548	10,51
607 2	4	2022	15734	36	347	20224105918	3470464	1	3	12/04/2022 05:29:11	12/04/2022 05:33:40	Interna-Não programada-Meio ambiente-Vento	13800	51	2548	3,81
607 2	4	2022	15734	36	347	20224105918	3470464	1	3	12/04/2022 05:29:11	12/04/2022 09:29:56	Interna-Não programada-Meio ambiente-Vento	13800	80	2548	321,00
607 2	4	2022	15734	36	347	20224105918	3470464	1	3	12/04/2022 05:29:11	12/04/2022 09:50:29	Interna-Não programada-Meio ambiente-Vento	13800	108	2548	470,34
607 2	4	2022	15734	36	347	20224105918	3470464	1	3	12/04/2022 05:29:11	12/04/2022 16:33:00	Interna-Não programada-Meio ambiente-Vento	13800	3	2548	33,19
607 2	4	2022	15734	36	347	20224105918	3470464	1	3	12/04/2022 05:29:11	12/04/2022 18:29:30	Interna-Não programada-Meio ambiente-Vento	13800	15	2548	195,08
607 2	4	2022	15734	36	347	20224105918	3470464	1	3	12/04/2022 05:29:11	12/04/2022 21:01:53	Interna-Não programada-Meio ambiente-Vento	13800	3	2548	46,63
607 2	4	2022	15734	36	347	20224105918	3470464	1	3	12/04/2022 05:29:11	12/04/2022 22:35:12	Interna-Não programada-Meio ambiente-Vento	13800	2	2548	34,20
607 2	4	2022	14940	31	109	20224105918	3470464	1	3	12/04/2022 08:25:55	12/04/2022 08:29:43	Interna-Não programada-Meio ambiente-Vento	13800	112	108122	7,09
607 2	4	2022	15734	31	109	20224105918	3470464	1	3	12/04/2022 08:25:55	12/04/2022 08:29:43	Interna-Não programada-Meio ambiente-Vento	13800	68	2548	4,31
607 2	4	2022	15734	36	347	20224105918	3470464	1	3	12/04/2022 08:25:55	12/04/2022 08:32:18	Interna-Não programada-Meio ambiente-Vento	13800	165	2548	17,55
607 2	4	2022	15734	1	186	20224105918	3470464	1	3	12/04/2022 08:25:55	12/04/2022 17:00:48	Interna-Não programada-Meio ambiente-Vento	13800	764	2548	6556,18
607 2	4	2022	15734	36	347	20224105918	3470464	1	3	12/04/2022 08:25:55	12/04/2022 17:00:48	Interna-Não programada-Meio ambiente-Vento	13800	1	2548	8,58
607 2	4	2022	15734	1	186	20224105918	3470464	1	3	12/04/2022 08:25:55	12/04/2022 18:35:08	Interna-Não programada-Meio ambiente-Vento	13800	1	2548	10,15
607 2	4	2022	15734	36	347	20224105918	3470464	1	3	12/04/2022 08:34:59	12/04/2022 17:01:09	Interna-Não programada-Meio ambiente-Vento	13800	88	2548	742,38
607 2	4	2022	15734	36	347	20224105918	3470464	1	3	12/04/2022 08:34:59	12/04/2022 17:09:33	Interna-Não programada-Meio ambiente-Vento	13800	64	2548	548,87
607 2	4	2022	15734	36	347	20224105918	3470464	1	3	12/04/2022 08:34:59	12/04/2022 17:27:32	Interna-Não programada-Meio ambiente-Vento	13800	13	2548	115,39
607 2	4	2022	14940	31	109	20224105918	3470464	1	3	12/04/2022 08:36:01	12/04/2022 12:10:13	Interna-Não programada-Meio ambiente-Vento	13800	72	108122	257,04
607 2	4	2022	15734	31	109	20224105918	3470464	1	3	12/04/2022 08:36:01	12/04/2022 12:10:13	Interna-Não programada-Meio ambiente-Vento	13800	68	2548	242,76
607 2	4	2022	14940	31	109	20224105918	3470464	1	3	12/04/2022 08:36:01	12/04/2022 20:43:24	Interna-Não programada-Meio ambiente-Vento	13800	10	108122	121,23
607 2	4	2022	14940	31	109	20224105918	3470464	1	3	12/04/2022 08:36:01	12/04/2022 21:10:25	Interna-Não programada-Meio ambiente-Vento	13800	28	108122	352,05
607 2	4	2022	14940	31	109	20224105918	3470464	1	3	12/04/2022 08:36:01	12/04/2022 21:32:02	Interna-Não programada-Meio ambiente-Vento	13800	2	108122	25,87
607 2	4	2022	15734	36	347	20224105918	3470464	1	3	12/04/2022 10:03:36	12/04/2022 10:33:10	Interna-Não programada-Meio ambiente-Vento	13800	188	2548	92,64
607 2	4	2022	15734	36	347	20224105918	3470464	1	3	12/04/2022 15:08:27	12/04/2022 15:20:36	Interna-Não programada-Meio ambiente-Vento	13800	188	2548	38,07
607 2	4	2022	14940	31	109	20224105918	3470464	1	3	12/04/2022 19:47:15	12/04/2022 23:21:03	Interna-Não programada-Meio ambiente-Vento	13800	31	108122	110,46
607 2	4	2022	14940	31	109	20224105918	3470464	1	3	12/04/2022 19:47:15	12/04/2022 23:38:44	Interna-Não programada-Meio ambiente-Vento	13800	6	108122	23,15

607 2	4	2022	14940	31	109	20224105918	3470464	1	3	12/04/2022 19:47:15	13/04/2022 09:28:19	Interna-Não programada-Meio ambiente- Vento	13800	19	108122	260,0 0
607 2	4	2022	15734	31	109	20224105918	3470464	1	3	12/04/2022 19:47:15	13/04/2022 09:28:19	Interna-Não programada-Meio ambiente- Vento	13800	10	2548	136,8 4
607 2	4	2022	15734	31	109	20224105918	3470464	1	3	12/04/2022 19:47:15	13/04/2022 10:14:49	Interna-Não programada-Meio ambiente- Vento	13800	58	2548	838,6 5
607 2	4	2022	14940	31	109	20224105918	3470464	1	3	12/04/2022 19:47:15	13/04/2022 12:47:35	Interna-Não programada-Meio ambiente- Vento	13800	16	108122	272,0 9
607 2	4	2022	14940	31	109	20224105918	3470464	1	3	13/04/2022 00:34:46	13/04/2022 01:23:37	Interna-Não programada-Meio ambiente- Vento	13800	4	108122	3,26
607 2	4	2022	14940	31	109	20224105918	3470464	1	3	13/04/2022 00:34:46	13/04/2022 01:25:47	Interna-Não programada-Meio ambiente- Vento	13800	255	108122	216,8 2
607 2	4	2022	14940	31	109	20224105918	3470464	1	3	13/04/2022 00:34:46	13/04/2022 08:23:00	Interna-Não programada-Meio ambiente- Vento	13800	2	108122	15,61
607 2	4	2022	14968	2	368	20224105919	3680224	1	3	12/04/2022 01:25:03	12/04/2022 12:05:00	Interna-Não programada-Meio ambiente- Vento	13800	25	10446	266,6 5
607 2	4	2022	14968	1	368	20224105919	3680224	1	3	12/04/2022 10:43:38	12/04/2022 12:08:00	Interna-Não programada-Meio ambiente- Vento	13800	413	10446	580,7 2
607 2	4	2022	14876	1	458	20224105920	230424	1	3	13/04/2022 16:49:12	13/04/2022 20:27:42	Interna-Não programada-Meio ambiente- Vento	13800	133	10273	484,3 4
607 2	4	2022	14876	2	458	20224105920	230424	1	3	13/04/2022 16:49:12	13/04/2022 21:34:11	Interna-Não programada-Meio ambiente- Vento	13800	102	10273	484,4 7
607 2	4	2022	14876	32	23	20224105920	230424	1	3	13/04/2022 16:49:12	13/04/2022 22:44:41	Interna-Não programada-Meio ambiente- Vento	13800	40	10273	236,9 9
607 2	4	2022	14876	32	23	20224105920	230424	1	3	13/04/2022 16:49:12	14/04/2022 11:18:59	Interna-Não programada-Meio ambiente- Vento	13800	15	10273	277,4 5
607 2	4	2022	14940	1	135	20224105921	60414	1	3	13/04/2022 15:55:23	13/04/2022 18:00:19	Interna-Não programada-Meio ambiente- Vento	34500	1530	108122	3185, 80
607 2	4	2022	14940	1	135	20224105921	60414	1	3	13/04/2022 15:55:23	13/04/2022 18:01:57	Interna-Não programada-Meio ambiente- Vento	34500	1285	108122	2710, 64
607 2	4	2022	14940	1	135	20224105921	60414	1	3	13/04/2022 15:55:23	13/04/2022 18:15:09	Interna-Não programada-Meio ambiente- Vento	34500	1409	108122	3282, 19
607 2	4	2022	14940	31	6	20224105921	60414	1	3	13/04/2022 15:55:23	13/04/2022 18:15:09	Interna-Não programada-Meio ambiente- Vento	34500	1	108122	2,33
607 2	4	2022	14940	31	135	20224105921	60414	1	3	13/04/2022 15:55:23	13/04/2022 21:54:58	Interna-Não programada-Meio ambiente- Vento	34500	19	108122	113,8 7
607 2	4	2022	14940	31	135	20224105921	60414	1	3	13/04/2022 15:55:23	14/04/2022 11:25:10	Interna-Não programada-Meio ambiente- Vento	34500	13	108122	253,4 5
607 2	4	2022	14890	1	506	20224105923	CT104622 09	1	3	13/04/2022 14:15:07	13/04/2022 16:14:47	Interna-Não programada-Meio ambiente- Vento	13800	320	47341	638,2 2
607 2	4	2022	14890	1	506	20224105923	CT104622 09	1	3	13/04/2022 17:41:09	13/04/2022 18:53:33	Interna-Não programada-Meio ambiente- Vento	13800	25	47341	30,17
607 2	4	2022	14890	1	506	20224105923	CT104622 09	1	3	13/04/2022 17:41:09	13/04/2022 22:37:22	Interna-Não programada-Meio ambiente- Vento	13800	10	47341	49,37
607 2	4	2022	14890	1	506	20224105923	CT104622 09	1	3	13/04/2022 18:54:07	13/04/2022 22:43:43	Interna-Não programada-Meio ambiente- Vento	13800	4	47341	15,31
607 2	4	2022	14969	7	160	20224105934	10003736 162	1	3	13/04/2022 17:51:14	14/04/2022 03:26:00	Interna-Não programada-Meio ambiente- Descarga Atmosférica	220	1	40954	9,58
607 2	4	2022	14910	2	55	20224105935	10028251 464	1	3	12/04/2022 00:26:17	12/04/2022 05:17:00	Interna-Não programada-Meio ambiente- Vento	220	1	19536	4,85
607 2	4	2022	14982	2	489	20224105952	10033698 951	1	3	12/04/2022 21:58:17	13/04/2022 00:15:00	Interna-Não programada-Meio ambiente- Descarga Atmosférica	220	1	36302	2,28

ANEXO II - Laudo meteorológico

CLIMATEMPO

**Lauda Meteorológico de Evento Climático -
ENEL Distribuição Goiás - 12 e 13 de abril de
2022**

São Paulo, SP, Brasil

Abril de 2022

Sumário

1	ANÁLISE DE EVENTO METEOROLÓGICO	2
1.1	Descrição do Evento	2
1.2	Abrangência do Evento	5
2	CLASSIFICAÇÃO COBRADE	13
3	RESUMO DO EVENTO	14
4	REFERÊNCIAS	18

1 Análise de Evento Meteorológico

1.1 Descrição do Evento

Áreas de instabilidade associadas ao ar quente e úmido e a circulação de ventos na alta atmosfera favoreceram a formação de nuvens de tempestade que avançaram sobre o estado de Goiás entre os dias 12 e 13 de abril de 2022.

Na figura a seguir é apresentada a área de concessão da ENEL Distribuição, dividida em regiões, a serem analisadas neste relatório.

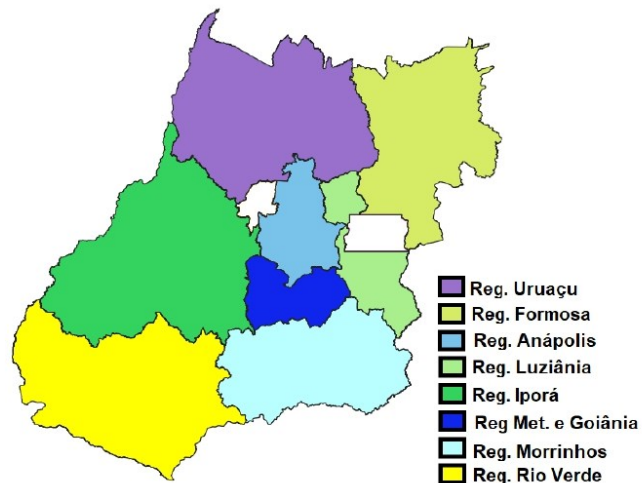


Figura 1 – Regiões de Goiás atendidas pela ENEL Distribuição.

Na Figura 2 são apresentadas as descargas atmosféricas nuvem-solo (raios) e nuvem-nuvem detectadas pelo sistema Earth Networks. Entre as 21h00 do dia 11 e 20h45 do dia 13 de abril foram registrados 8127 raios nuvem-solo e 26230 descargas nuvem-nuvem sobre a área da ENEL Distribuição Goiás.

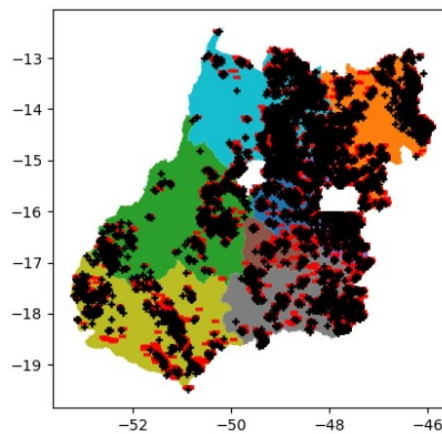


Figura 2 – Descargas atmosféricas nuvem-solo (em preto) e nuvem-nuvem (em vermelho) detectadas pelo sistema Earth Networks entre 21h00 do dia 11 e 20h45 do dia 13 de de abril de 2022 sobre a área de concessão da ENEL DISTRIBUIÇÃO GOIÁS.

Estações do Instituto Nacional de Meteorologia (INMET), representativas da área de concessão da ENEL Distribuição Goiás, registraram chuva forte (segundo a American Meteorological Society - Sociedade Meteorológica Americana -, chuvas com taxa entre 2,5mm a 7,6 mm por hora são consideradas moderadas e aquelas com taxa superior a 7,6 mm por hora são consideradas chuva forte). Na tabela 1 são apresentados os registros de acumulados horários superiores a 7,6 mm.

Os maiores acumulados em 24 horas registrados pelo INMET, durante o período analisado, foi no município de Posse - com 61,6 mm no dia 13 de abril, que corresponde a aproximadamente 50,8% da média climatológica (1991-2020) do mês de abril na região. No município de Mineiros o maior registro foi de 38,8 mm, correspondendo a aproximadamente 37,4% da média climatológica (1961-1990) do mês de abril na região.

Tabela 1 – Acumulado horário de chuva registrada pelo INMET.

Estação	Horário	Precipitação (mm)
Cristalina	2022-04-12 6:00	15.00
Cristalina	2022-04-13 13:00	13.60
Mineiros	2022-04-12 17:00	15.60
Mineiros	2022-04-13 19:00	38.80
Mineiros	2022-04-13 20:00	11.00
Monte Alegre de Goiás	2022-04-13 8:00	28.80
Posse	2022-04-13 8:00	61.60
Posse	2022-04-13 9:00	21.60

1.2 Abrangência do Evento

A seguir são apresentadas as imagens realçadas do satélite GOES-16 entre as 21h00 do dia 11 e 18h00 do dia 13 de abril de 2022. Os tons em vermelho e preto indicam a presença de nuvens de grande desenvolvimento vertical, geralmente associadas à ocorrência de tempo severo.

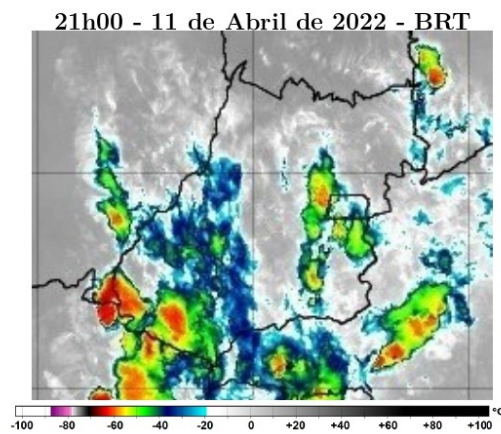


Figura 3 – Imagens realçadas do satélite GOES-16 das 21h00 do dia 11 de Abril de 2022.
FONTE: Cptec/INPE.

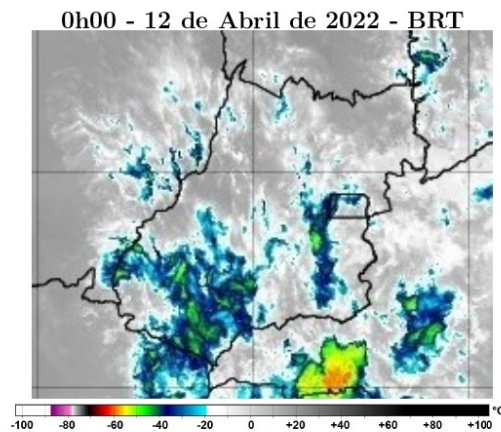


Figura 4 – Imagens realçadas do satélite GOES-16 das 0h00 do dia 12 de Abril de 2022.
FONTE: Cptec/INPE.

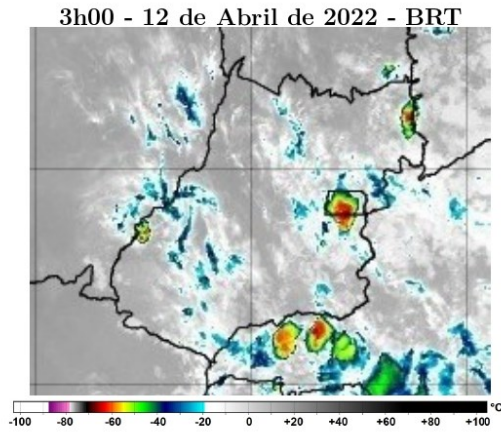


Figura 5 – Imagens realçadas do satélite GOES-16 das 3h00 do dia 12 de Abril de 2022.
 FONTE: Cptec/INPE.

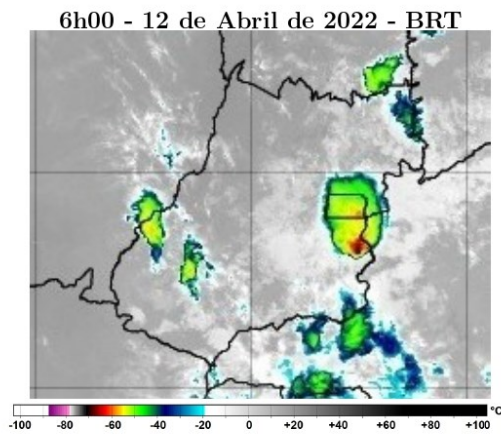


Figura 6 – Imagens realçadas do satélite GOES-16 das 6h00 do dia 12 de Abril de 2022.
 FONTE: Cptec/INPE.

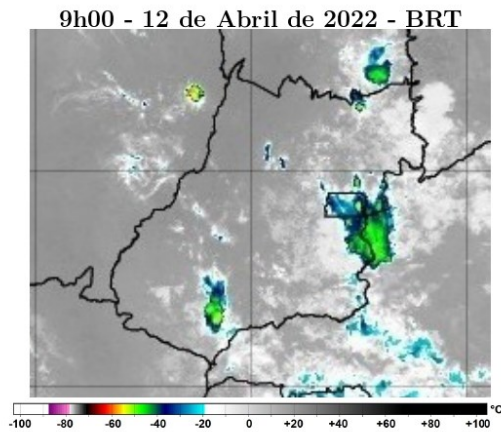


Figura 7 – Imagens realçadas do satélite GOES-16 das 9h00 do dia 12 de Abril de 2022.
 FONTE: Cptec/INPE.

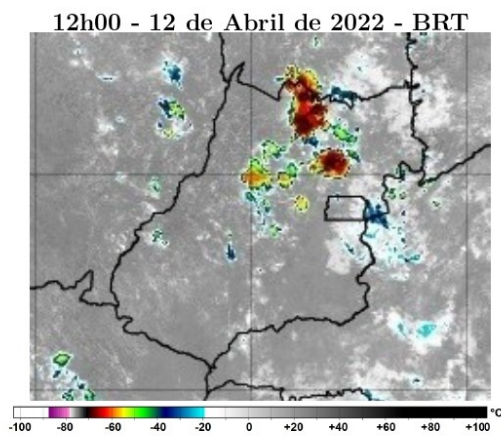


Figura 8 – Imagens realçadas do satélite GOES-16 das 12h00 do dia 12 de Abril de 2022.
 FONTE: Cptec/INPE.

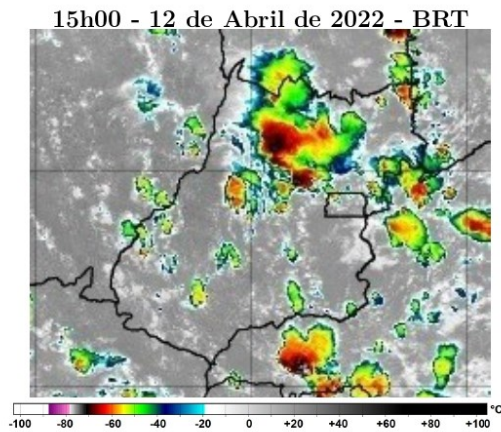


Figura 9 – Imagens realçadas do satélite GOES-16 das 15h00 do dia 12 de Abril de 2022.
 FONTE: Cptec/INPE.

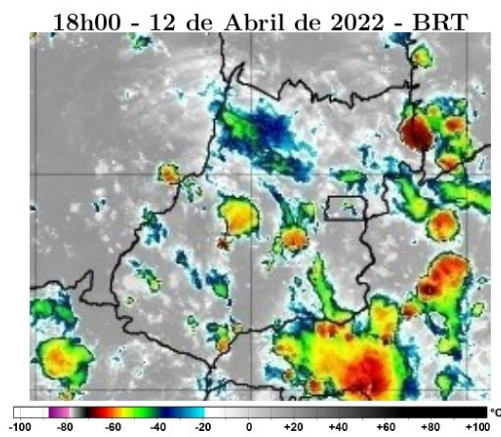


Figura 10 – Imagens realçadas do satélite GOES-16 das 18h00 do dia 12 de Abril de 2022.
 FONTE: Cptec/INPE.

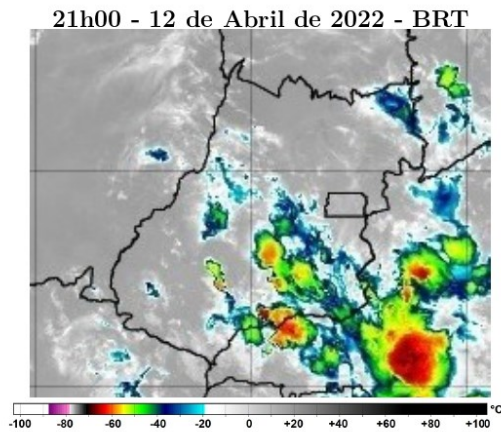


Figura 11 – Imagens realçadas do satélite GOES-16 das 21h00 do dia 12 de Abril de 2022.
 FONTE: Cptec/INPE.

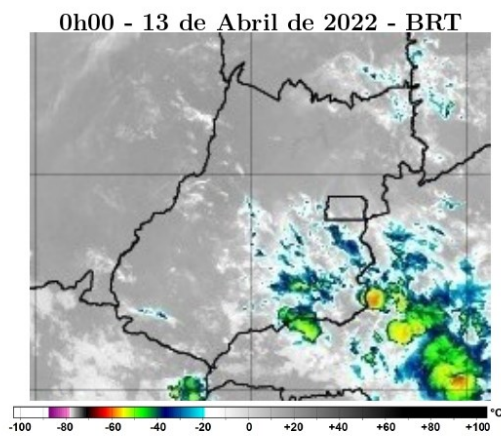


Figura 12 – Imagens realçadas do satélite GOES-16 das 0h00 do dia 13 de Abril de 2022.
 FONTE: Cptec/INPE.

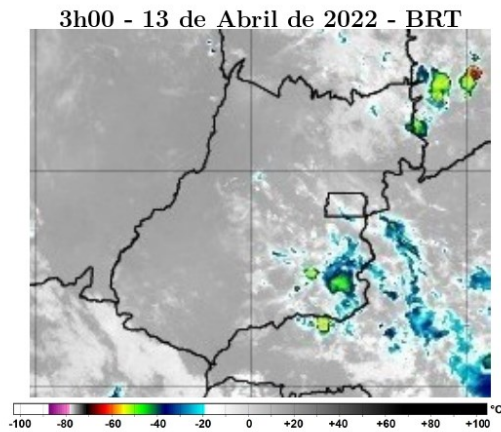


Figura 13 – Imagens realçadas do satélite GOES-16 das 3h00 do dia 13 de Abril de 2022.
 FONTE: Cptec/INPE.

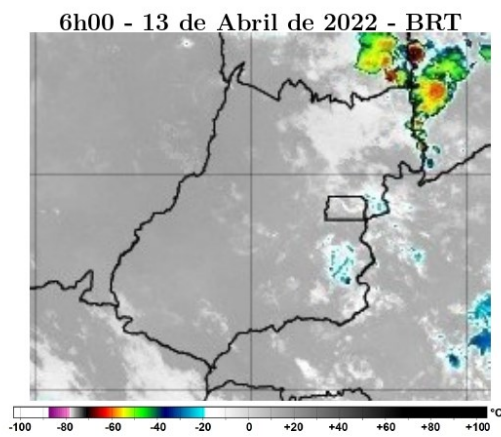


Figura 14 – Imagens realçadas do satélite GOES-16 das 6h00 do dia 13 de Abril de 2022.
 FONTE: Cptec/INPE.

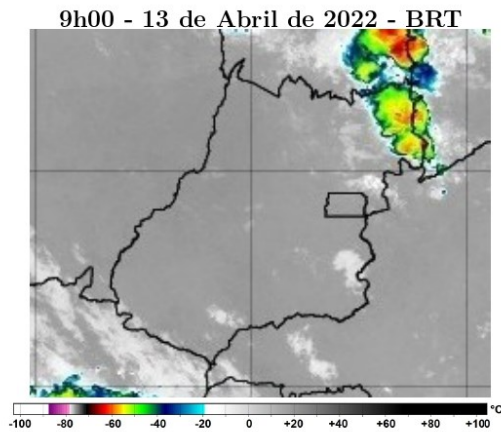


Figura 15 – Imagens realçadas do satélite GOES-16 das 9h00 do dia 13 de Abril de 2022.
FONTE: Cptec/INPE.

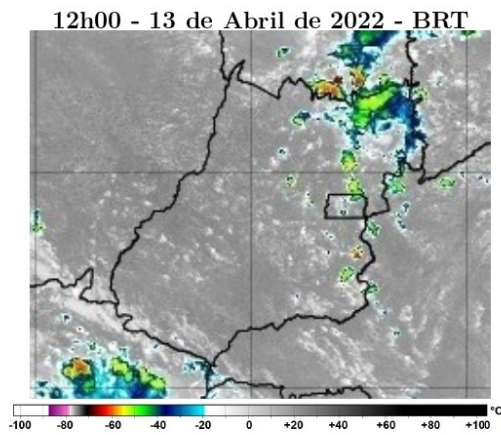


Figura 16 – Imagens realçadas do satélite GOES-16 das 12h00 do dia 13 de Abril de 2022.
FONTE: Cptec/INPE.

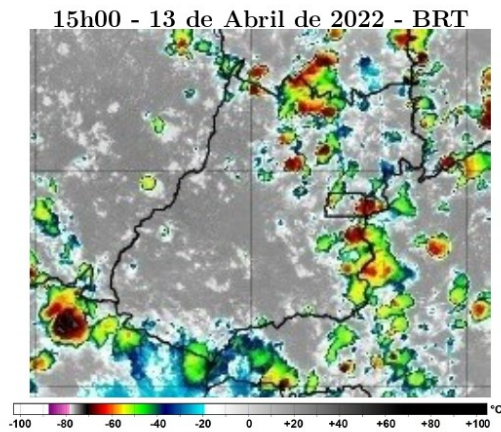


Figura 17 – Imagens realçadas do satélite GOES-16 das 15h00 do dia 13 de Abril de 2022.
 FONTE: Cptec/INPE.

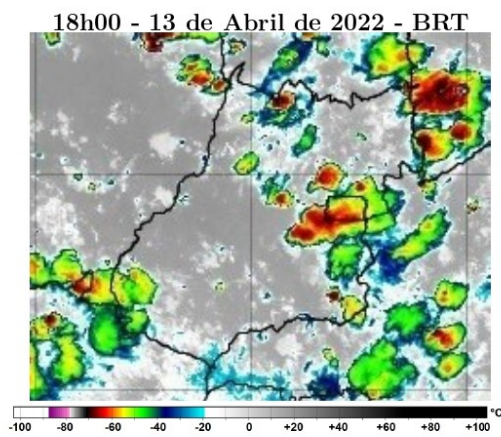


Figura 18 – Imagens realçadas do satélite GOES-16 das 18h00 do dia 13 de Abril de 2022.
 FONTE: Cptec/INPE.

2 Classificação COBRADE

O COBRADE (Classificação e Codificação Brasileira de Desastres) foi criado com o intuito de adequar a classificação brasileira às especificações utilizadas pela ONU na categorização de desastres e nivelar o país aos demais organismos de gerenciamento de desastres do mundo.

Baseados nos dados analisados nos itens anteriores, podemos classificar o evento ocorrido na CELG Distribuição como Tempestade de raios (Código 1.3.2.1.2) e Chuvas intensas (Código 1.3.2.1.4).

3 Resumo do Evento

Nuvens de tempestade associadas ao ar quente e úmido e a circulação dos ventos na alta atmosfera provocaram chuva forte, raios e fortes rajadas de vento sobre o estado de Goiás entre a noite do dia 11 e a noite do dia 13 de abril de 2022.

O sistema de detecção da EarthNetworks registrou 34357 descargas atmosféricas sobre a área de concessão da ENEL Distribuição Goiás entre as 21h00 do dia 11 e 20h45 do dia 13 de abril de 2022.

Estações do INMET também registraram chuva significativa durante o período. Entre 08h00 e 09h00 do dia 13 de abril foram acumulados 83,2 mm em Posse, volume de aproximadamente 68,6% da média climatológica (1991-2020) do mês de abril na região.

Tabela 2 – Resumo do evento Regional Rio Verde

Número/Código do Evento	01-0066/ENEL
Número/Código do Laudo	0066/ENEL
Descrição	Tempestade com intensa atividade elétrica no interior das nuvens, com grande desenvolvimento vertical. Chuvas com acumulados significativos. Forte deslocamento de uma massa de ar em uma região.
Código COBRADE	Tempestade de raios - 1.3.2.1.2 e Chuvas intensas - 1.3.2.1.4
Hora início do evento	20h00 do dia 11 de abril de 2022
Hora fim do evento	21h00 do dia 13 de abril de 2022
Abrangência	Regional Rio Verde

Tabela 3 – Resumo do evento Regional Morrinhos

Número/Código do Evento	01-0066/ENEL
Número/Código do Laudo	0066/ENEL
Descrição	Tempestade com intensa atividade elétrica no interior das nuvens, com grande desenvolvimento vertical. Chuvas com acumulados significativos. Forte deslocamento de uma massa de ar em uma região.
Código COBRADE	Tempestade de raios - 1.3.2.1.2 e Chuvas intensas - 1.3.2.1.4
Hora início do evento	21h00 do dia 11 de abril de 2022
Hora fim do evento	21h00 do dia 13 de abril de 2022
Abrangência	Regional Morrinhos

Tabela 4 – Resumo do evento Regional Metropolitana e Goiânia

Descrição	Tempestade com intensa atividade elétrica no interior das nuvens, com grande desenvolvimento vertical. Chuvas com acumulados significativos. Forte deslocamento de uma massa de ar em uma região.
Código COBRADE	Tempestade de raios - 1.3.2.1.2 e Chuvas intensas - 1.3.2.1.4
Hora início do evento	20h00 do dia 11 de abril de 2022
Hora fim do evento	20h00 do dia 13 de abril de 2022
Abrangência	Regional Metropolitana e Goiânia

Tabela 5 – Resumo do evento Regional Iporá

Número/Código do Evento	01-0066/ENEL
Número/Código do Laudo	0066/ENEL
Descrição	Tempestade com intensa atividade elétrica no interior das nuvens, com grande desenvolvimento vertical. Chuvas com acumulados significativos. Forte deslocamento de uma massa de ar em uma região.
Código COBRADE	Tempestade de raios - 1.3.2.1.2 e Chuvas intensas - 1.3.2.1.4
Hora início do evento	20h00 do dia 11 de abril de 2022
Hora fim do evento	19h00 do dia 13 de abril de 2022
Abrangência	Regional Iporá

Tabela 6 – Resumo do evento Regional Luziânia

Número/Código do Evento	01-0066/ENEL
Número/Código do Laudo	0066/ENEL
Descrição	Tempestade com intensa atividade elétrica no interior das nuvens, com grande desenvolvimento vertical. Chuvas com acumulados significativos. Forte deslocamento de uma massa de ar em uma região.
Código COBRADE	Tempestade de raios - 1.3.2.1.2 e Chuvas intensas - 1.3.2.1.4
Hora início do evento	21h00 do dia 11 de abril de 2022
Hora fim do evento	21h00 do dia 13 de abril de 2022
Abrangência	Regional Luziânia

Tabela 7 – Resumo do evento Regional Anápolis

Número/Código do Evento	01-0066/ENEL
Número/Código do Laudo	0066/ENEL
Descrição	Tempestade com intensa atividade elétrica no interior das nuvens, com grande desenvolvimento vertical. Chuvas com acumulados significativos. Forte deslocamento de uma massa de ar em uma região.
Código COBRADE	Tempestade de raios - 1.3.2.1.2 e Chuvas intensas - 1.3.2.1.4
Hora início do evento	21h00 do dia 11 de abril de 2022
Hora fim do evento	21h00 do dia 13 de abril de 2022
Abrangência	Regional Anápolis

Tabela 8 – Resumo do evento Regional Formosa

Número/Código do Evento	01-0066/ENEL
Número/Código do Laudo	0066/ENEL
Descrição	Tempestade com intensa atividade elétrica no interior das nuvens, com grande desenvolvimento vertical. Chuvas com acumulados significativos. Forte deslocamento de uma massa de ar em uma região.
Código COBRADE	Tempestade de raios - 1.3.2.1.2 e Chuvas intensas - 1.3.2.1.4
Hora início do evento	02h00 do dia 12 de abril de 2022
Hora fim do evento	22h00 do dia 13 de abril de 2022
Abrangência	Regional Formosa

Tabela 9 – Resumo do evento Regional Uruaçu

Número/Código do Evento	01-0066/ENEL
Número/Código do Laudo	0066/ENEL
Descrição	Tempestade com intensa atividade elétrica no interior das nuvens, com grande desenvolvimento vertical. Chuvas com acumulados significativos. Forte deslocamento de uma massa de ar em uma região.
Código COBRADE	Tempestade de raios - 1.3.2.1.2 e Chuvas intensas - 1.3.2.1.4
Hora início do evento	12h00 do dia 12 de abril de 2022
Hora fim do evento	22h00 do dia 13 de abril de 2022
Abrangência	Regional Uruaçu

4 Referências

- RMetS Royal Meteorological Society – Beaufort Scale - <https://www.rmets.org/weather-and-climate/observing/beaufort-scale>
- Instituto Nacional de Meteorologia (INMET) - <http://www.inmet.gov.br>
- Cptec/INPE- <https://www.cptec.inpe.br/>
- Centro de Hidrografia da Marinha do Brasil - <https://www.marinha.mil.br/chm/>
- Meteorology Glossary - American Meteorological Society - <http://glossary.ametsoc.org/>

Anexos

A.1 Carta Sinótica

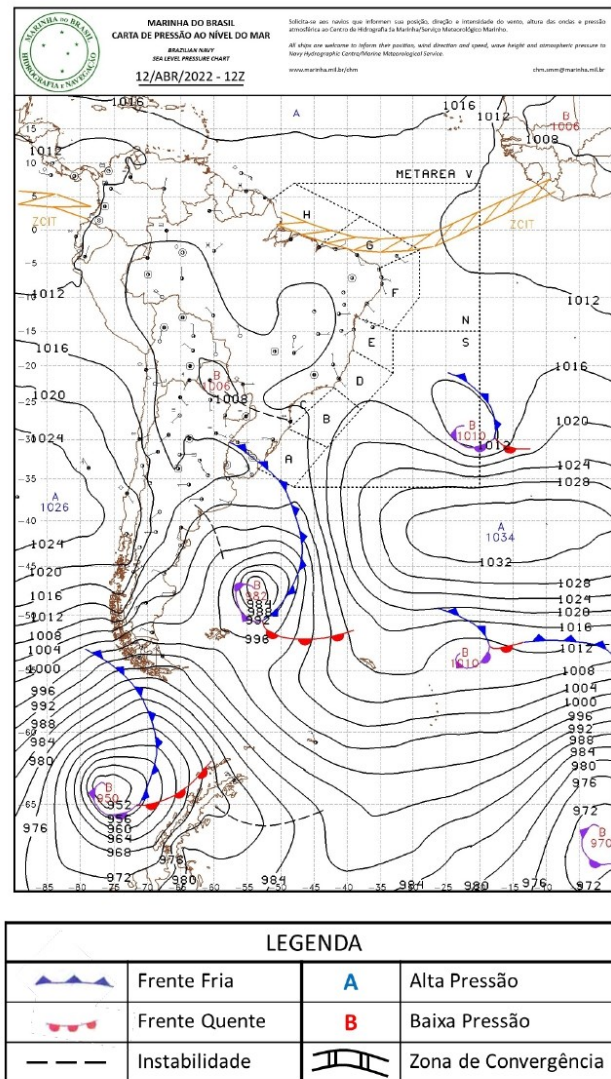


Figura A1 - Carta sinótica para as 1200Z do dia 12 de abril de 2022 (09h00 do dia 12 de abril de 2022, hora local. FONTE: Marinha do Brasil).

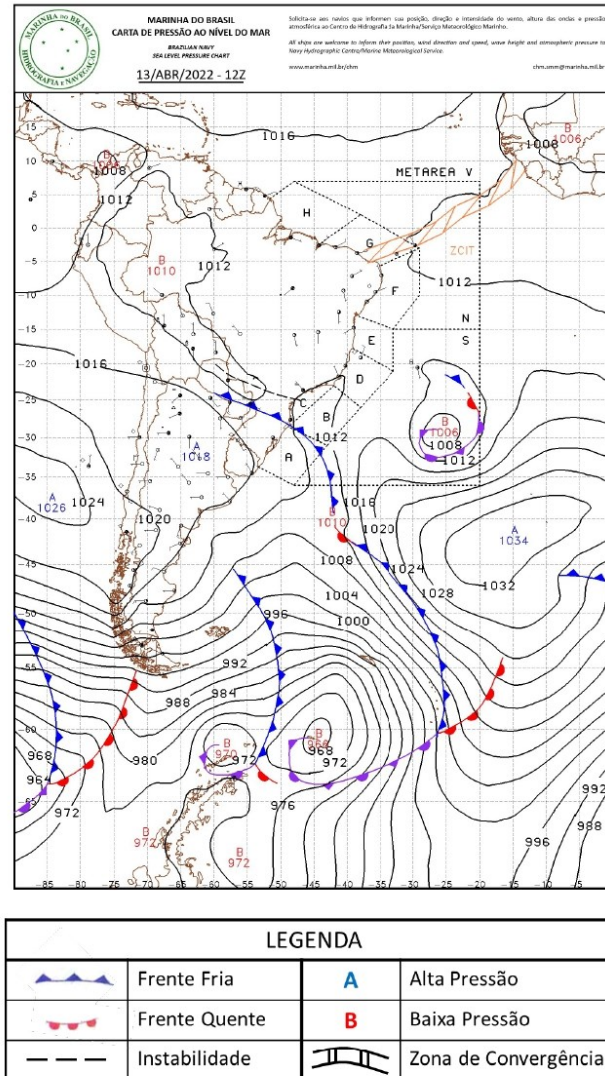


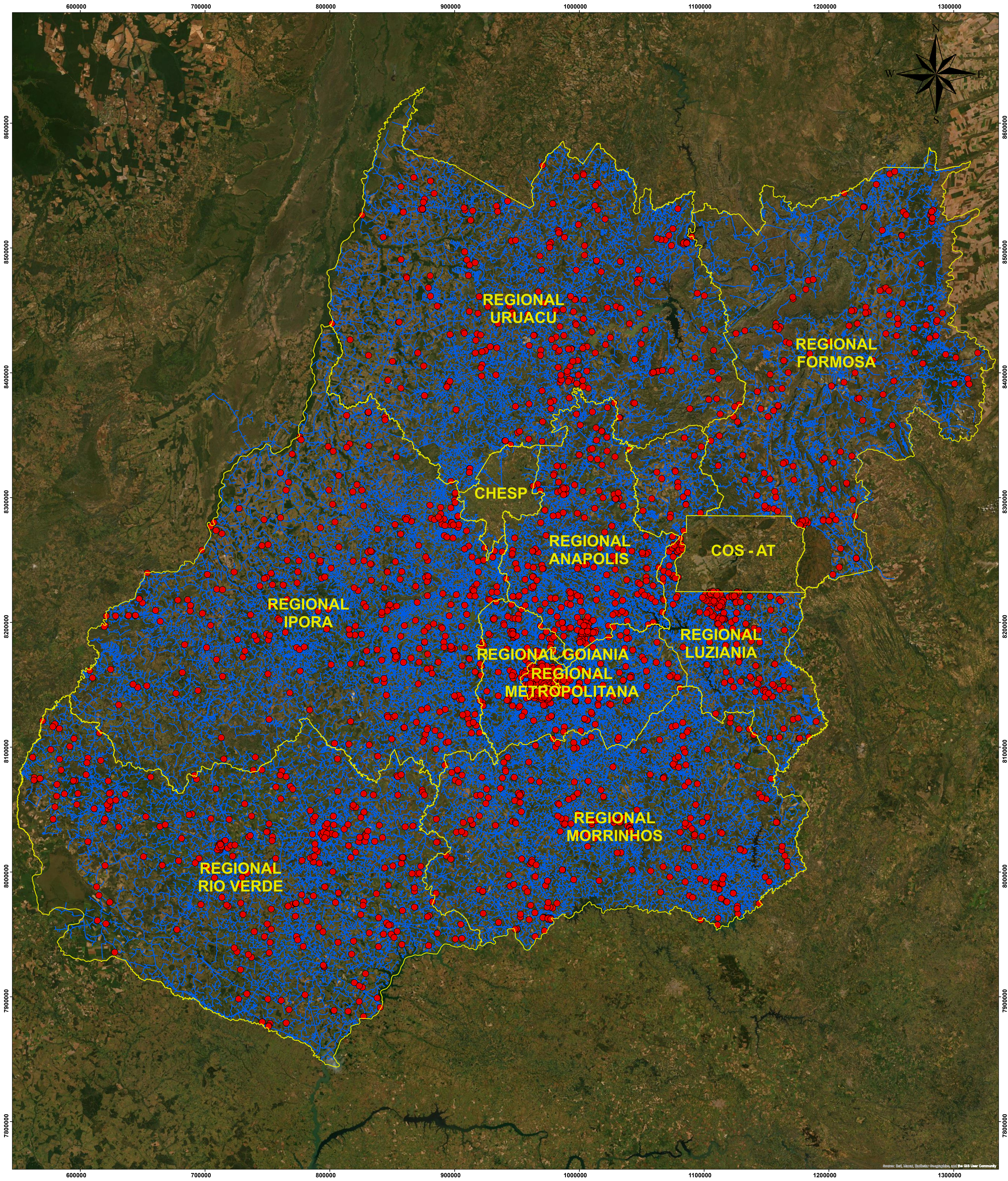
Figura A2 - Carta sinótica para as 1200Z do dia 13 de abril de 2022 (09h00 do dia 13 de abril de 2022, hora local). FONTE: Marinha do Brasil).

Nicolle dos Santos Monteiro

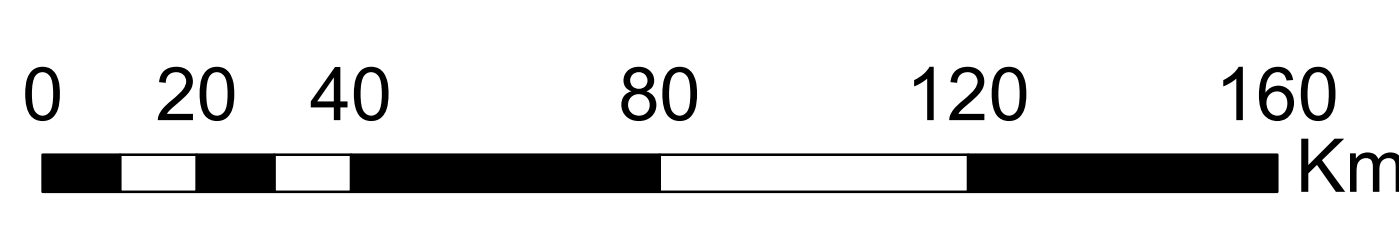
Meteorologista

CREA 1620562332

ANEXO III - Mapa geolétrico da ENEL GO



ESCALA: 1/980.000
SISTEMA DE COORDENADAS PLANAS: WORD POLYCONIC
DATUM: SAD69
FONTE: BANCOS DE DADOS ENEL GOIÁS
SISTEMA DE REDE - O&M
ELABORADO POR: DAIANE DAVID CALIXTO



Legenda

- Expurgo
- Trecho Primário
- Regionais de Média Tensão