



**Relatório de Evento em Situação de Emergência - ISE**  
**ISE 15 09/2022 – GO**

## Sumário

1	Introdução .....	2
2	Definições.....	3
3	Descrição do evento.....	4
3.1	Mapa geoeletrico da ENEL GO .....	5
3.2	Diagrama unifilar da ENEL GO .....	15
3.3	Subestações afetadas .....	16
3.4	Municípios afetados.....	17
4	Descrição dos danos causados ao sistema elétrico .....	18
4.1	Equipamentos afetados e sua hierarquia de importância para o sistema .....	19
4.2	Clientes afetados e impactos globais .....	20
4.3	Síntese das informações técnicas do evento .....	21
5	Relato técnico sobre a intervenção realizada para restabelecimento .....	23
5.1	Contingente de técnicos utilizados nos serviços e tempos de atendimento .....	23
5.2	Tempos médios de atendimento .....	25
6	Evidências do evento .....	29
6.1	Matérias jornalísticas .....	29
6.2	Evidências .....	30
ANEXO I	- Relação de ocorrências emergências expurgáveis.....	32
ANEXO II	- Laudo meteorológico .....	76

## 1 Introdução

As concessionárias do serviço público de distribuição de energia elétrica devem prover o serviço de forma adequada, buscando sempre a eficiência, conforme disposto na legislação e nos respectivos contratos de concessão. Dentre a legislação vigente, destacam-se os Procedimentos de Distribuição de Energia Elétrica no Sistema Elétrico Nacional – PRODIST, que consistem em documentos elaborados pela Agência Nacional de Energia Elétrica – ANEEL, que normatizam e padronizam as atividades técnicas relacionadas ao funcionamento e desempenho dos sistemas de distribuição de energia elétrica.

O Módulo 8 destes procedimentos, mais especificamente em sua Seção 8.2, regulamenta a qualidade do serviço prestado pelas distribuidoras de energia elétrica, estabelecendo a metodologia para apuração dos indicadores de continuidade e dos tempos de atendimento a ocorrências emergenciais.

O referido regulamento prevê que, na apuração dos indicadores coletivos e individuais deverão ser consideradas todas as interrupções de longa duração que atingirem as unidades consumidoras, admitidas algumas exceções (denominadas expurgos), que podem ser encontradas no Item 187 do Módulo 8 do PRODIST (Resolução Normativa ANEEL nº 956, de 7 de Dezembro 2021), transcrito abaixo:

*187. Na apuração dos indicadores DEC e FEC não devem ser consideradas as seguintes situações:*

- a) falha nas instalações da unidade consumidora que não provoque interrupção em instalações de terceiros;*
- b) interrupção decorrente de obras de interesse exclusivo do usuário e que afete somente sua unidade consumidora;*
- c) Interrupção em Situação de Emergência – ISE;**
- d) suspensão por inadimplemento do consumidor;*
- e) suspensão por deficiência técnica ou de segurança das instalações da unidade consumidora que não provoque interrupção em instalações de terceiros, previstas em regulamentação;*
- f) interrupção vinculada à programa de racionamento instituído pela União;*
- g) interrupção ocorrida em Dia Crítico;*
- h) interrupção oriunda de atuação de Esquema Regional de Alívio de Carga – ERAC estabelecido pelo ONS;*
- e*
- i) interrupção de origem externa ao sistema de distribuição. [grifos nossos]*

Para os casos de expurgo por Interrupção em Situação de Emergência (ISE), a alínea “h” do Item 228 do Módulo 8.2 do PRODIST (Resolução Normativa ANEEL nº 956, de 7 de Dezembro 2021) estabelece a obrigatoriedade das distribuidoras em disponibilizar, em seu sítio eletrônico, relatórios digitais com as evidências do evento que tenha gerado tais interrupções enquadradas na alínea “c” do Item 187 do mesmo.

Portanto, o objetivo deste relatório é apresentar as evidências, bem como outras informações relevantes do evento ocorrido na área de concessão da ENEL GO, entre os dias 24 de setembro de 2022 e 25 de setembro de 2022. Trata-se de evento classificado como frente fria (Código 1.3.1.2.0) e Vendaval (Código 1.3.2.1.5) que causou diversos impactos na rede de distribuição de energia elétrica, ficando caracterizada a Situação de Emergência, conforme demonstrado a seguir.

Destaca-se que, para o entendimento completo das regras de apuração dos indicadores de continuidade e expurgos, faz-se necessário também a observação das regras contidas nos Módulos 1 e 6 do PRODIST. Todos os módulos destes procedimentos encontram-se disponíveis para consulta no

site da ANEEL ([www.aneel.gov.br](http://www.aneel.gov.br)) e as principais definições relacionadas ao tema estão contidas no item 2 deste documento.

## 2 Definições

Abaixo seguem as definições estabelecidas na **Seção 1.1 do Módulo 1 do PRODIST – Resolução Normativa ANEEL nº 956, de 7 de Dezembro 2021**

### **Evento**

*Acontecimento que afete as condições normais de funcionamento de uma rede elétrica, podendo gerar uma ou mais interrupções no fornecimento de energia.*

### **DIC**

*Duração de interrupção individual por unidade consumidora.*

### **FIC**

*Frequência de interrupção individual por unidade consumidora.*

### **Consumidor Hora Interrompido (CHI):**

*Somatório dos DICs dos consumidores atingidos por interrupção no fornecimento de energia, expresso em horas e centésimos de horas.*

### **Interrupção em Situação de Emergência:**

*Interrupção originada no sistema de distribuição, resultante de Evento que comprovadamente impossibilite a atuação imediata da distribuidora e que não tenha sido por ela provocada ou agravada e que seja:*

*a) decorrente de Evento associado a Decreto de Declaração de Situação de Emergência ou Estado de Calamidade Pública emitido por órgão competente; ou*

*b) decorrente de Evento cuja soma do CHI das interrupções ocorridas no sistema de distribuição seja superior ao  $CHI_{limite}$  da distribuidora, calculado conforme equação a seguir:*

$$CHI_{limite} = 2612 \times N^{0,35}$$

*Equação 1 – Cálculo do  $CHI_{limite}$  para avaliação ISE*

*onde:*

*N número de unidades consumidoras faturadas e atendidas em BT e MT do mês de outubro do ano anterior ao período de apuração.*

Seguindo esse regramento, demonstra-se abaixo o limite de CHI da Enel GO.

### **CÁLCULO CHI PARA ENEL GO**

- Quantidade faturas em outubro de 2021 (*N*)

Em outubro de 2021 foram faturadas 3.128.689 unidades consumidoras.

- Valor limite CHI para Enel GO

$$2612 \times 3.128.689^{0,35}$$

490.173,71 *CHI*

### 3 Descrição do evento

O evento abordado neste Relatório ISE 15 09/2022 – GO refere-se à 01-0085 que afetou a área de concessão da Enel GO, no período de 24/09/2022 a 25/09/2022. Diante o impacto ocasionado na rede de distribuição, detalhado a seguir, o evento registrou um total de 520.644,17 de CHI. Portanto, conforme regras estabelecidas no PRODIST, as interrupções oriundas desse evento são classificadas como Interrupções em Situação de Emergência (ISE), pois a quantidade de CHI observada foi superior ao valor de 490.173,71.

Importante destacar que, para fins de caracterização das interrupções decorrentes do evento, fez-se o uso da lista de Fatos Geradores definidas pelo Anexo II da seção 8.2 do Módulo 8 do PRODIST (Resolução Normativa ANEEL nº 956, de 7 de Dezembro 2021), tendo sido os expurgos restritos às ocorrências de causa Meio Ambiente.

O evento de chuva, raios e ventos fortes ocorrido durante os dias 24 a 25 de setembro de 2022, foi causado pela passagem de uma frente fria. Esta frente fria passou pelo oceano próximo à costa do Sudeste e ajudou a organizar as instabilidades do interior da região Centro-Oeste. Nos dias 24 de setembro e 25 de setembro o sistema avançou pelo estado de Goiás, provocando fortes rajadas de vento, chuva intensa e descargas atmosféricas. Foram registrados ventos fortes, superiores a 50 km/h, com os valores máximos em torno de 67 km/h, evidenciando a ocorrência de um evento severo neste período.

Diante o exposto, para este evento a distribuidora atribuiu os seguintes registros:

Código único do evento:	01-0085
COBRADE:	Frente Fria - 1.3.1.2.0 e Vendaval - 1.3.2.1.5.
Quantidade de interrupções associadas:	1.749
Código único do Relatório:	ISE 15 09/2022 – GO

Tabela 1 – Atribuições de Registros dos Evento pela Distribuidora

Este cenário foi atestado pela Climatempo, empresa especializada em meteorologia. Apresenta-se no ANEXO II deste relatório o laudo meteorológico, na íntegra, e na Tabela 2, uma síntese do parecer da empresa, abordando a classificação COBRADE (Código Brasileiro de Desastres) do evento, assim como o período da atipicidade climática vivenciada na área de concessão.

Número/Código do Evento	01-0085	
Número/Código do Laudo	0085	
Descrição	Região com tempestades associadas a passagem de uma frente fria que provocou chuva forte, raios e intensas rajadas de vento.	
Código COBRADE	1.3.1.2.0 - Frente fria e 1.3.2.1.5 - Vendaval	
<b>Abrangência (Regional)</b>	<b>Duração (Data/Horário de Início e Término do evento)</b>	
RIO VERDE	24/09/2022 18:00	25/09/2022 23:00
MORRINHOS	24/09/2022 18:00	25/09/2022 23:00
IPORÁ	24/09/2022 13:00	25/09/2022 19:00
ANÁPOLIS	24/09/2022 13:00	25/09/2022 19:00
LUZIÂNIA	24/09/2022 13:00	25/09/2022 19:00
METROPOLITANA	24/09/2022 13:00	25/09/2022 19:00
GOIÂNIA	24/09/2022 13:00	25/09/2022 19:00
URUAÇÚ	24/09/2022 13:00	25/09/2022 19:00
FORMOSA	24/09/2022 13:00	25/09/2022 19:00

Tabela 2 – Resumo do laudo meteorológico do evento, ocorrido entre 24 e 25 de setembro de 2022.

### 3.1 Mapa geoeletrico da ENEL GO

Conforme destacado anteriormente, o evento 01-0085 causou diversos impactos na rede de distribuição de energia elétrica, assim como, na operação de restabelecimento de energia nos locais afetados. Para demonstrar a dimensão do impacto observado pela Enel GO, apresenta-se abaixo o mapa geoeletrico das regiões afetadas.

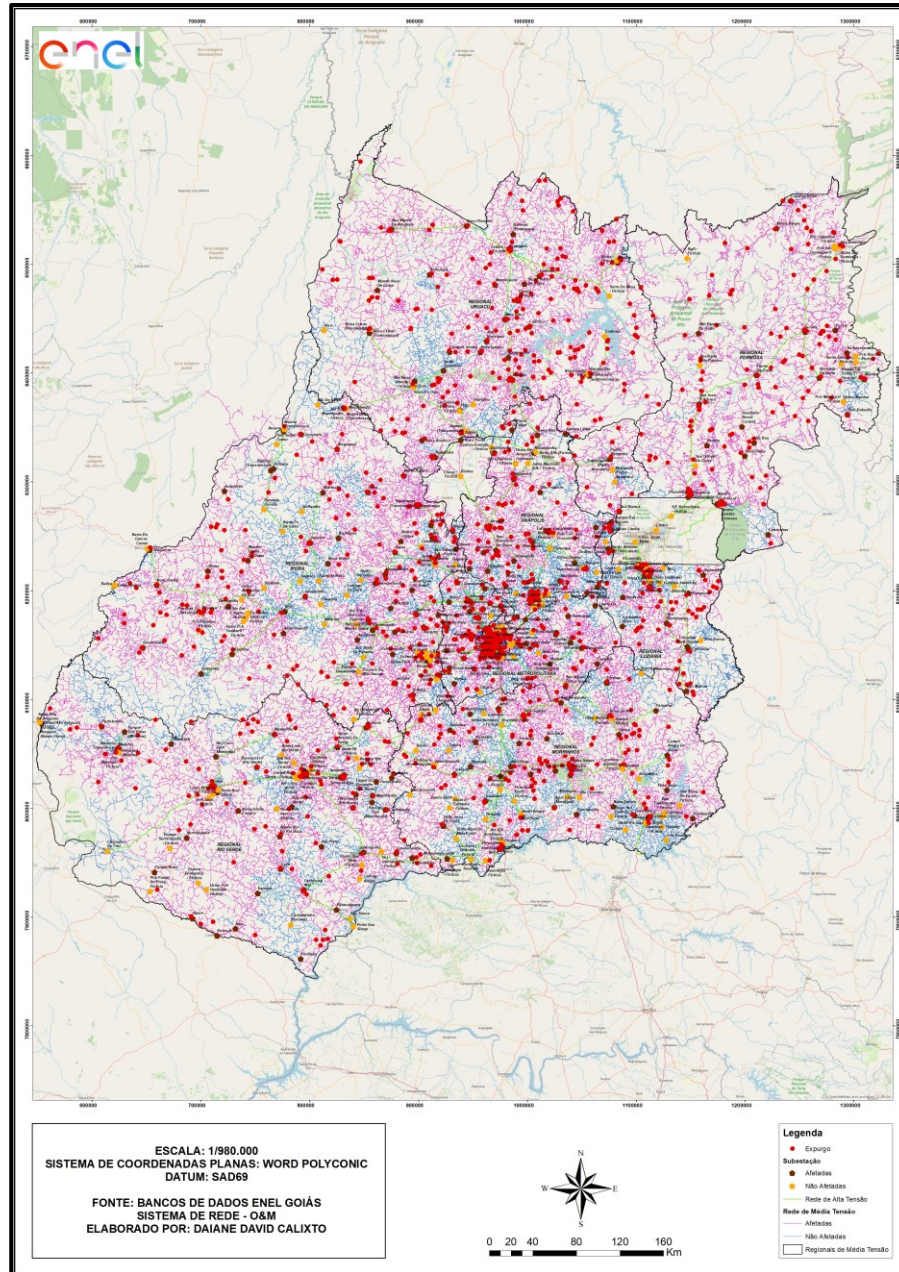


Figura 1 - Mapa geoeletrico da região afetada.



ISE\_15\_09\_2022\_GO  
\_Mapa\_Geral.pdf

Clique para abrir a imagem com maior resolução.

Nas figuras abaixo são apresentadas as redes de média tensão que foram afetadas nesse evento, por regional. Também são apresentadas as subestações e redes de alta tensão.

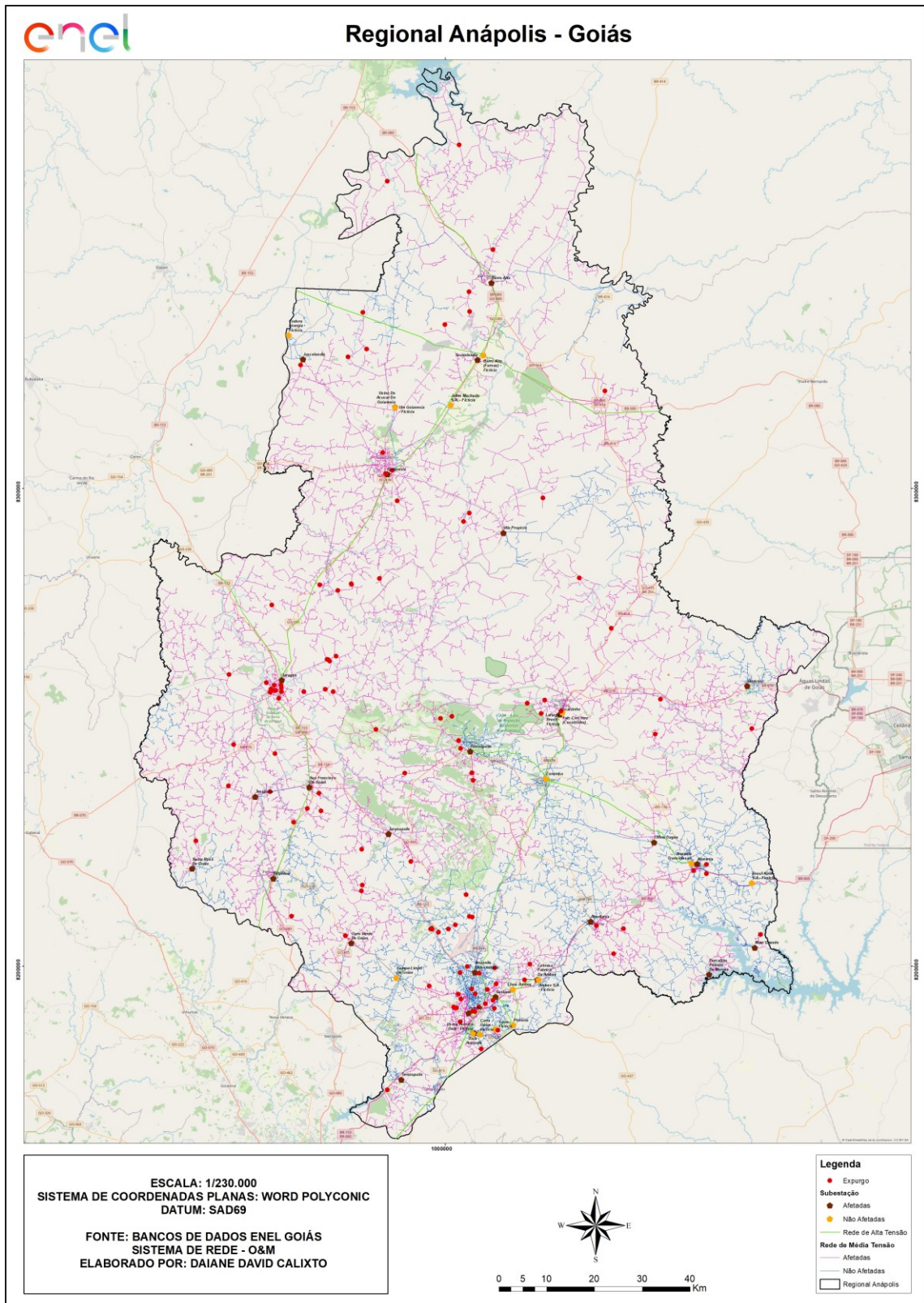


Figura 2 - Mapa geoeletrico da região afetada (Regional Anápolis)

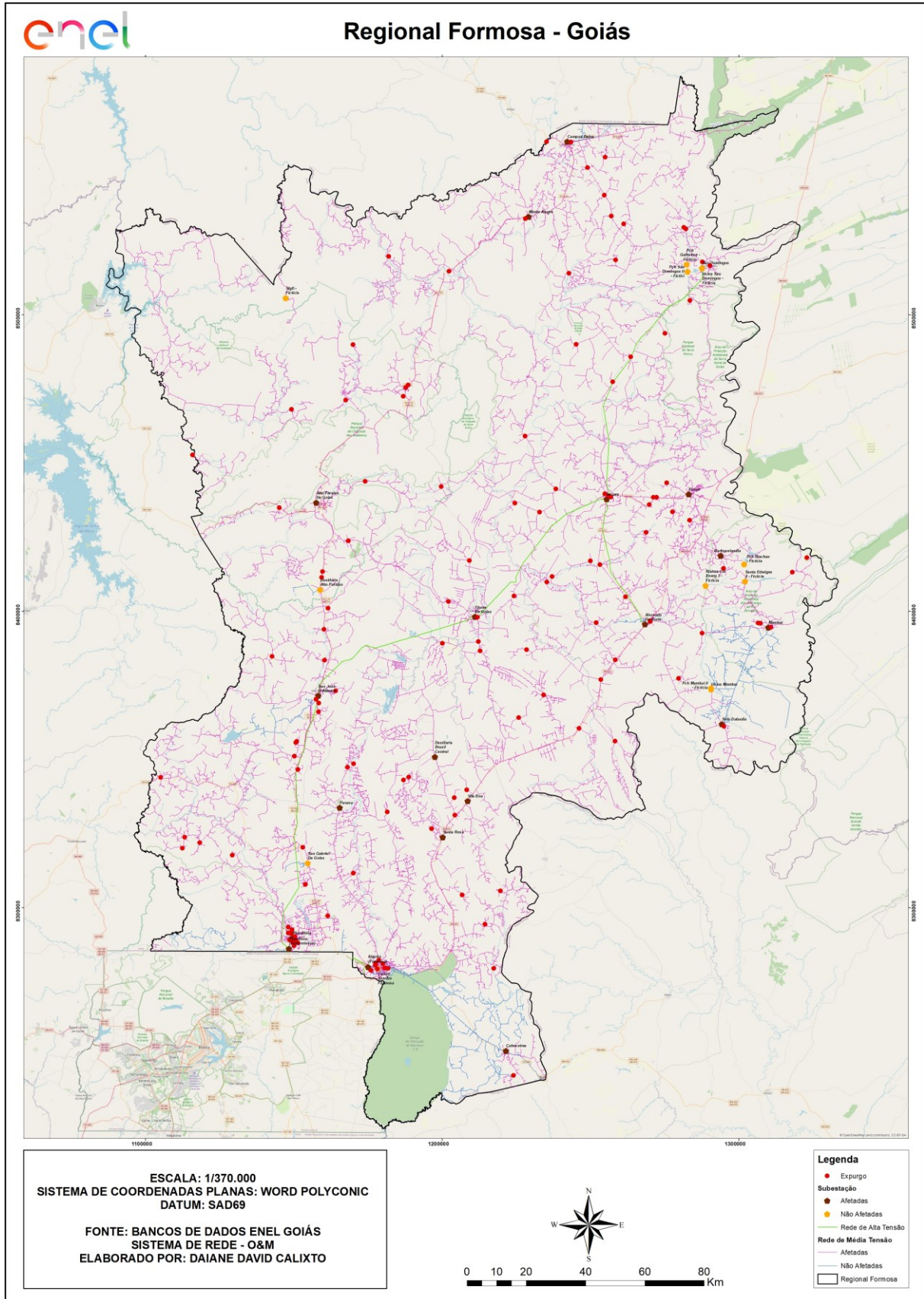


Figura 3 - Mapa geolétrico da região afetada (Regional Formosa)



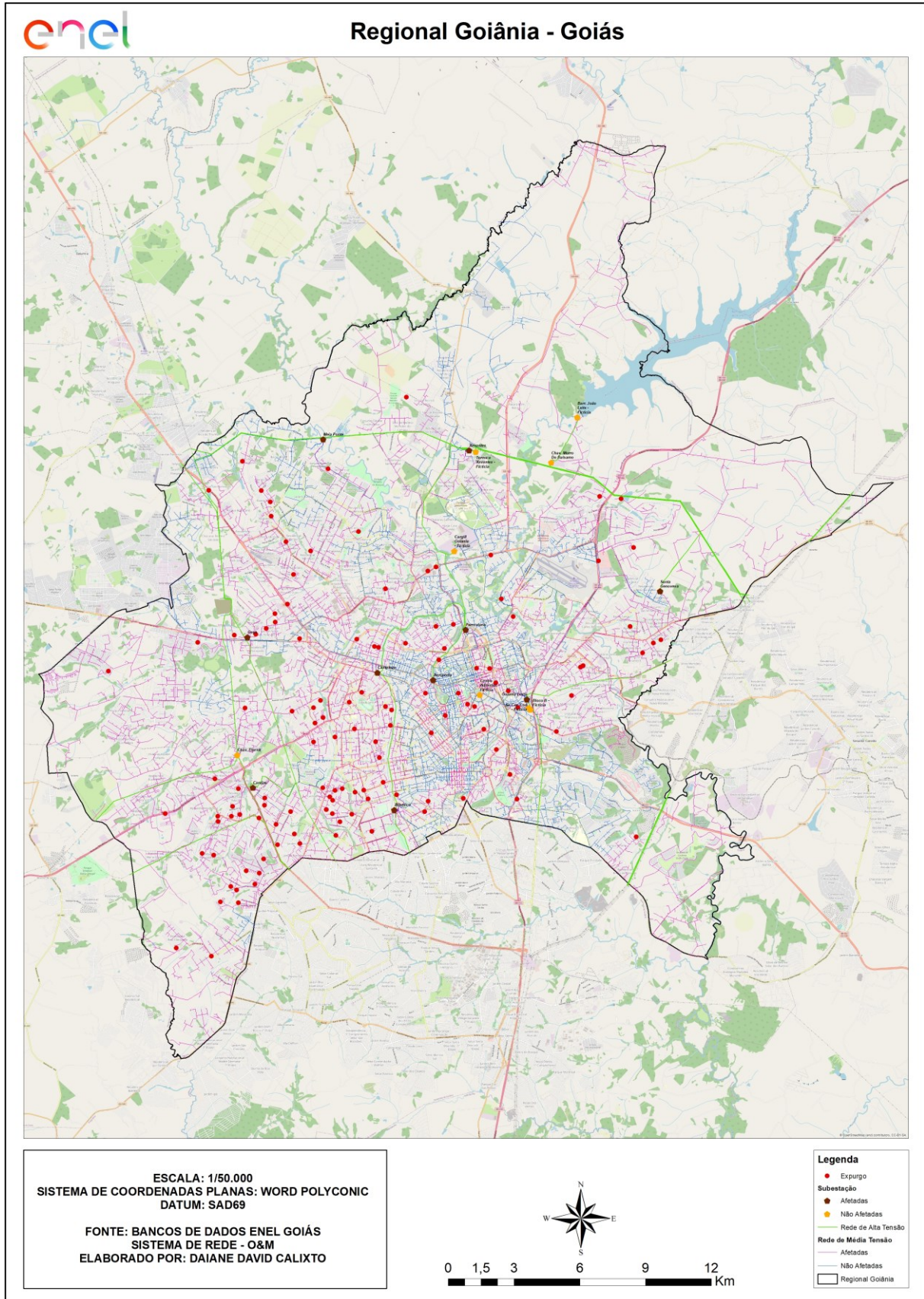


Figura 4 - Mapa geoeétrico da região afetada (Regional Goiânia)

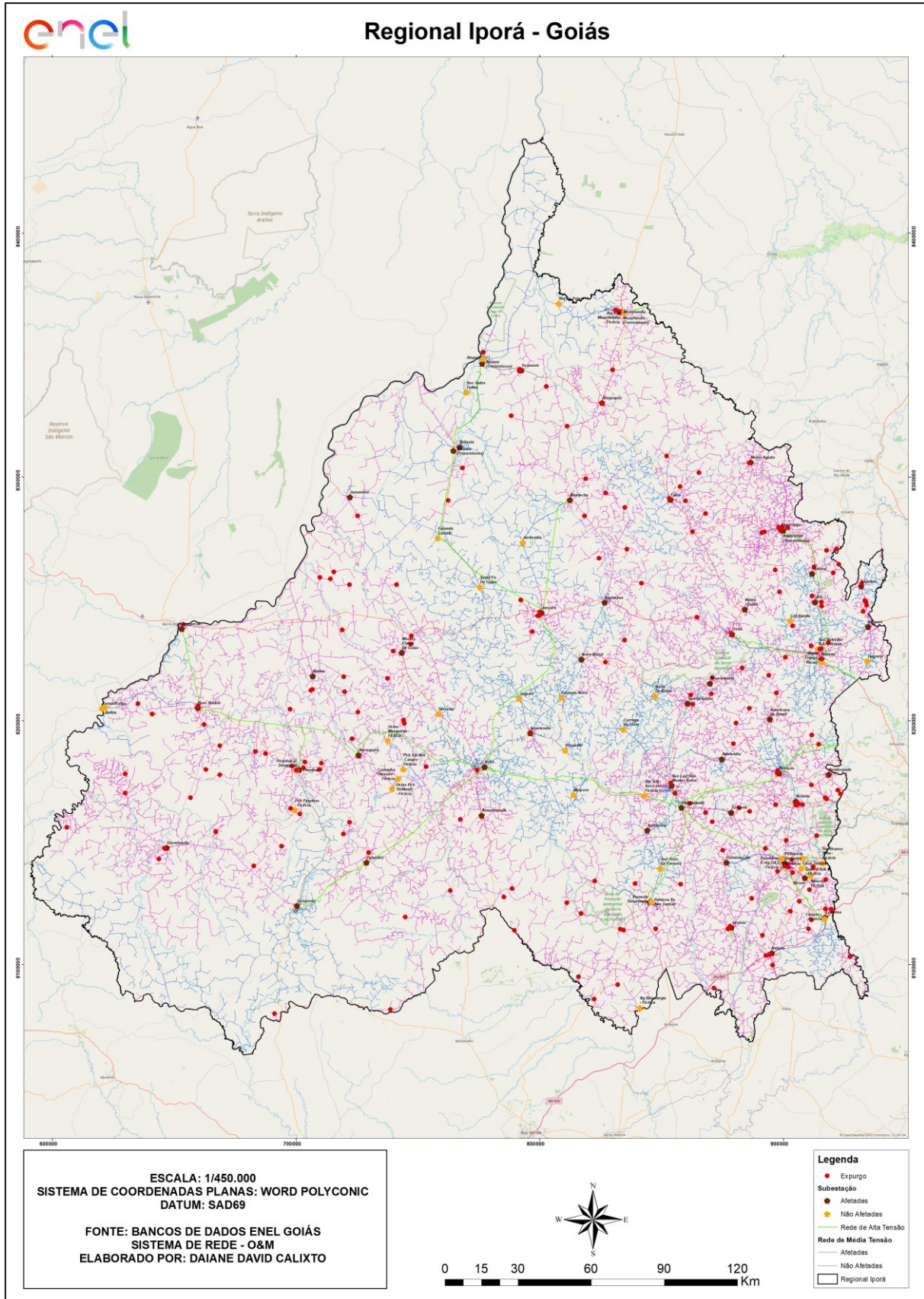


Figura 5 - Mapa geoeletrico da região afetada (Regional Iporá)

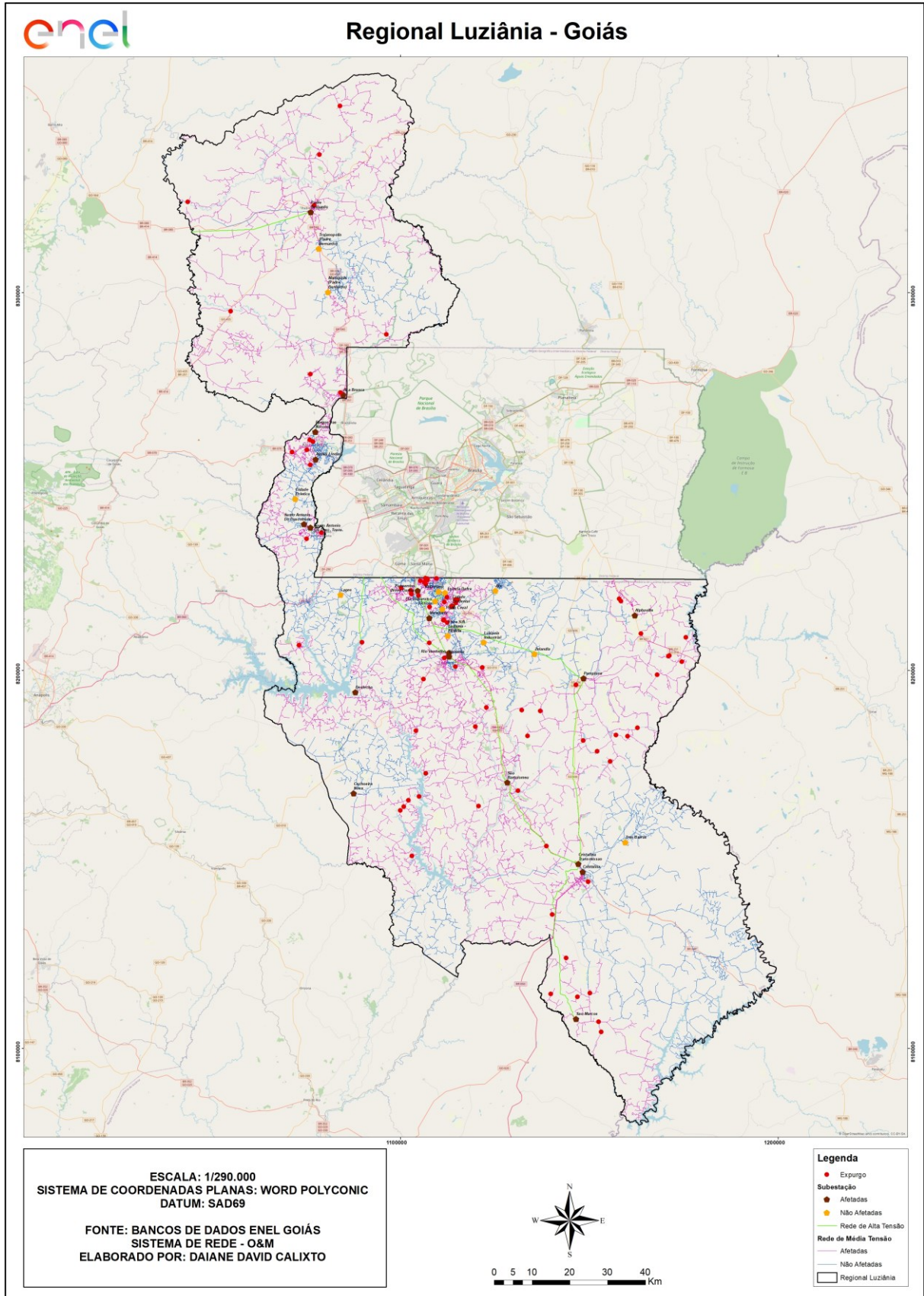


Figura 6 - Mapa geoeétrico da região afetada (Regional Luziânia)

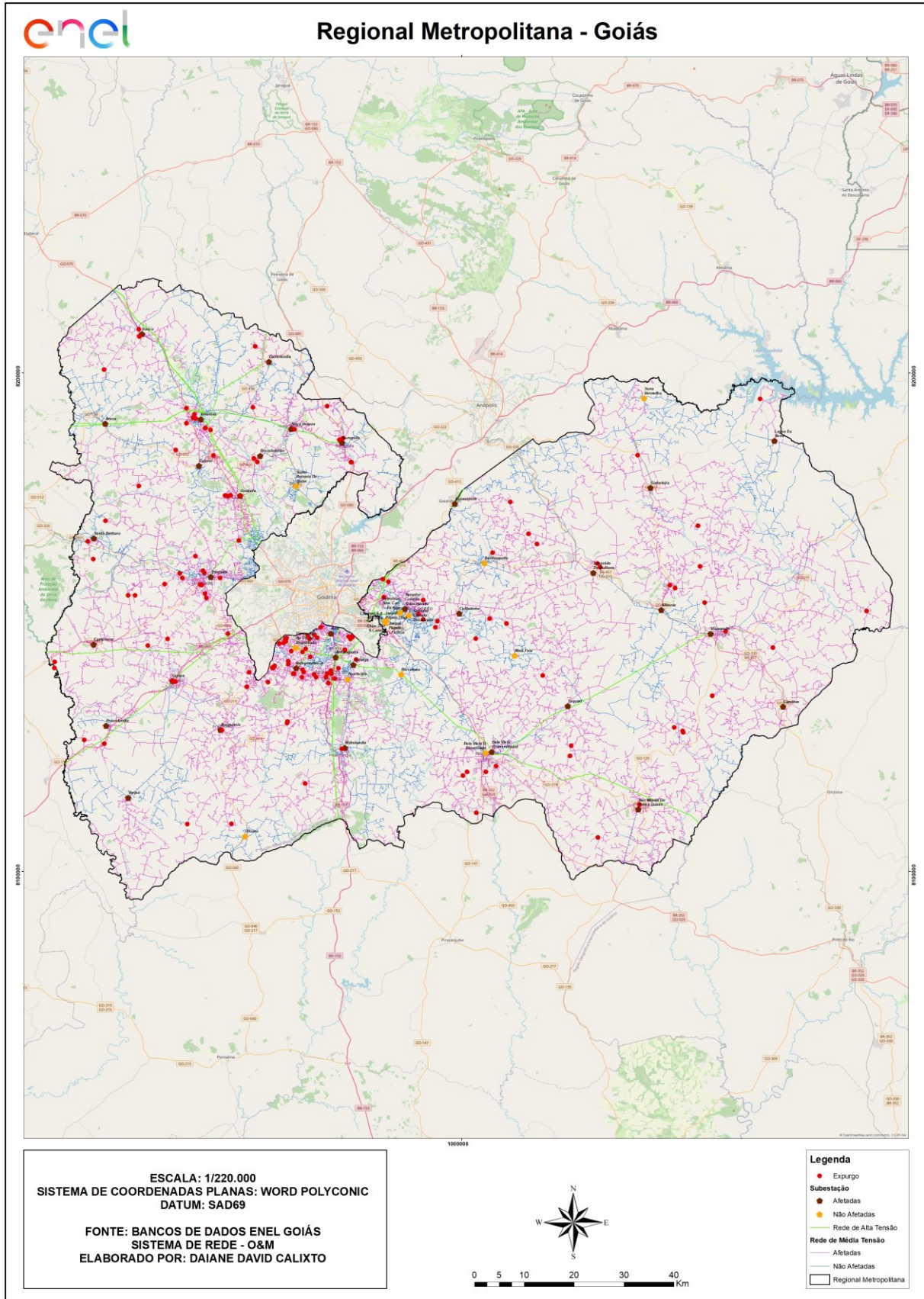


Figura 7 - Mapa geoeletrico da região afetada (Regional Metropolitana)

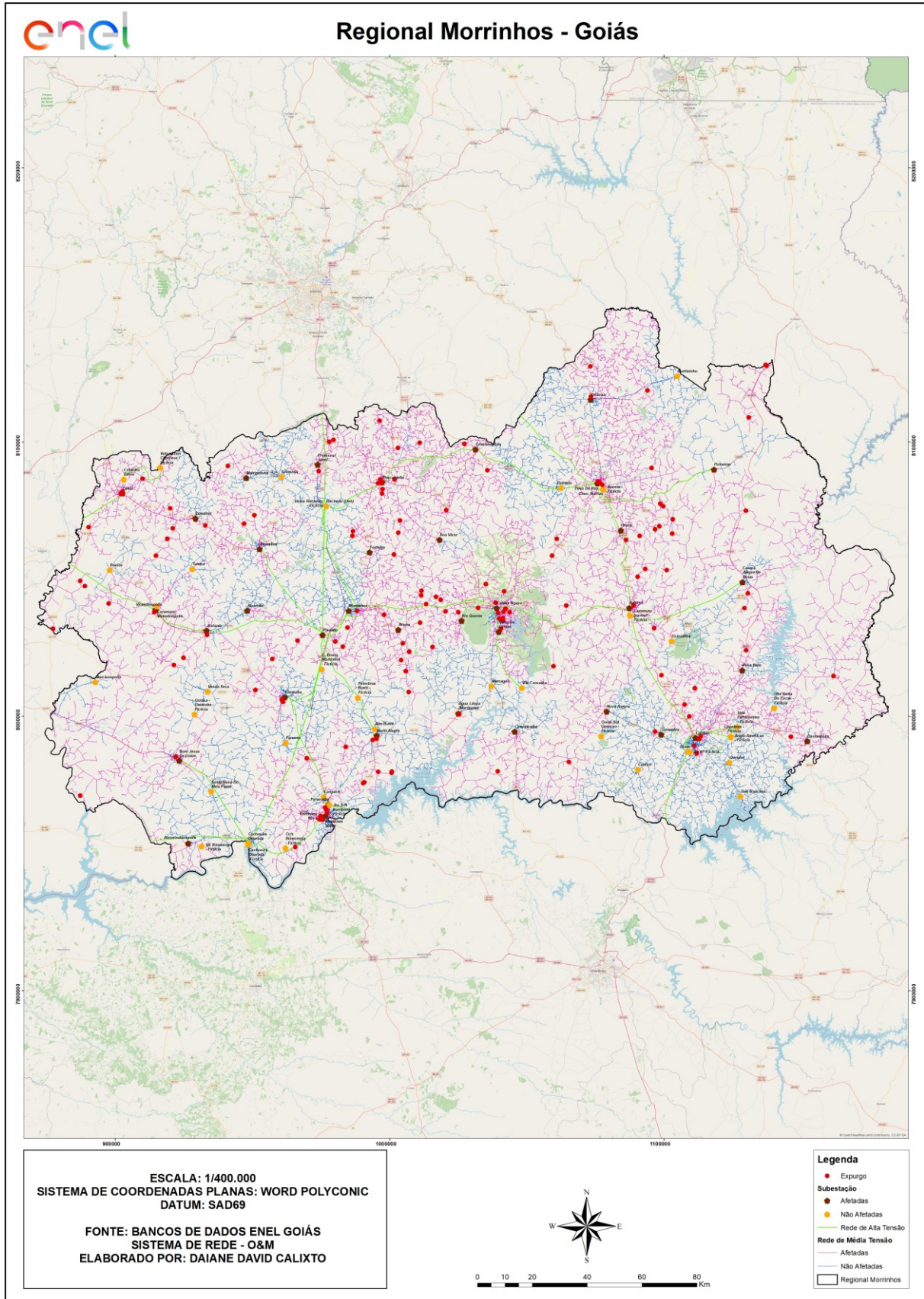


Figura 8 - Mapa geoeétrico da região afetada (Regional Morrinhos)

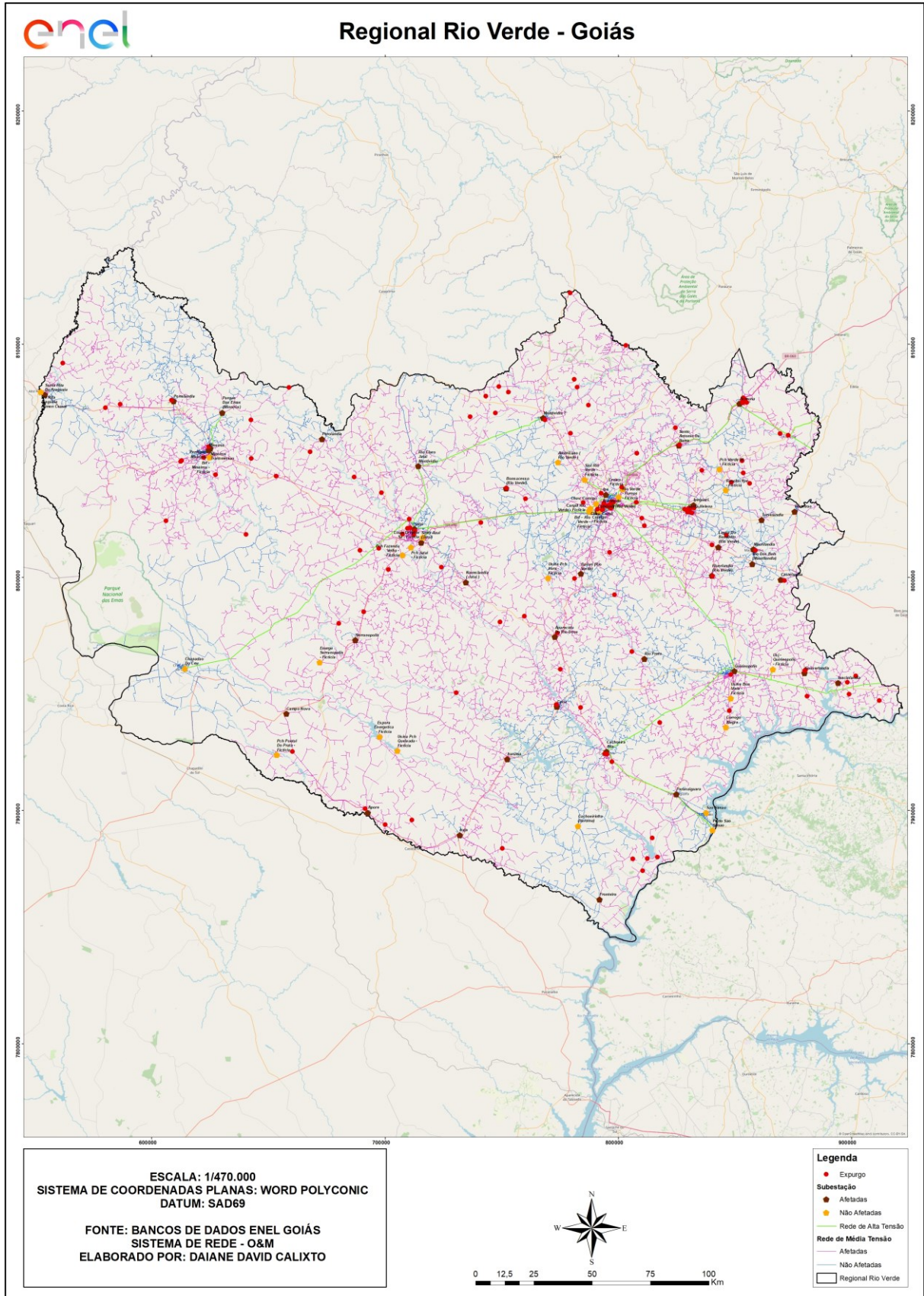


Figura 9 - Mapa geoeétrico da região afetada (Regional Rio Verde)

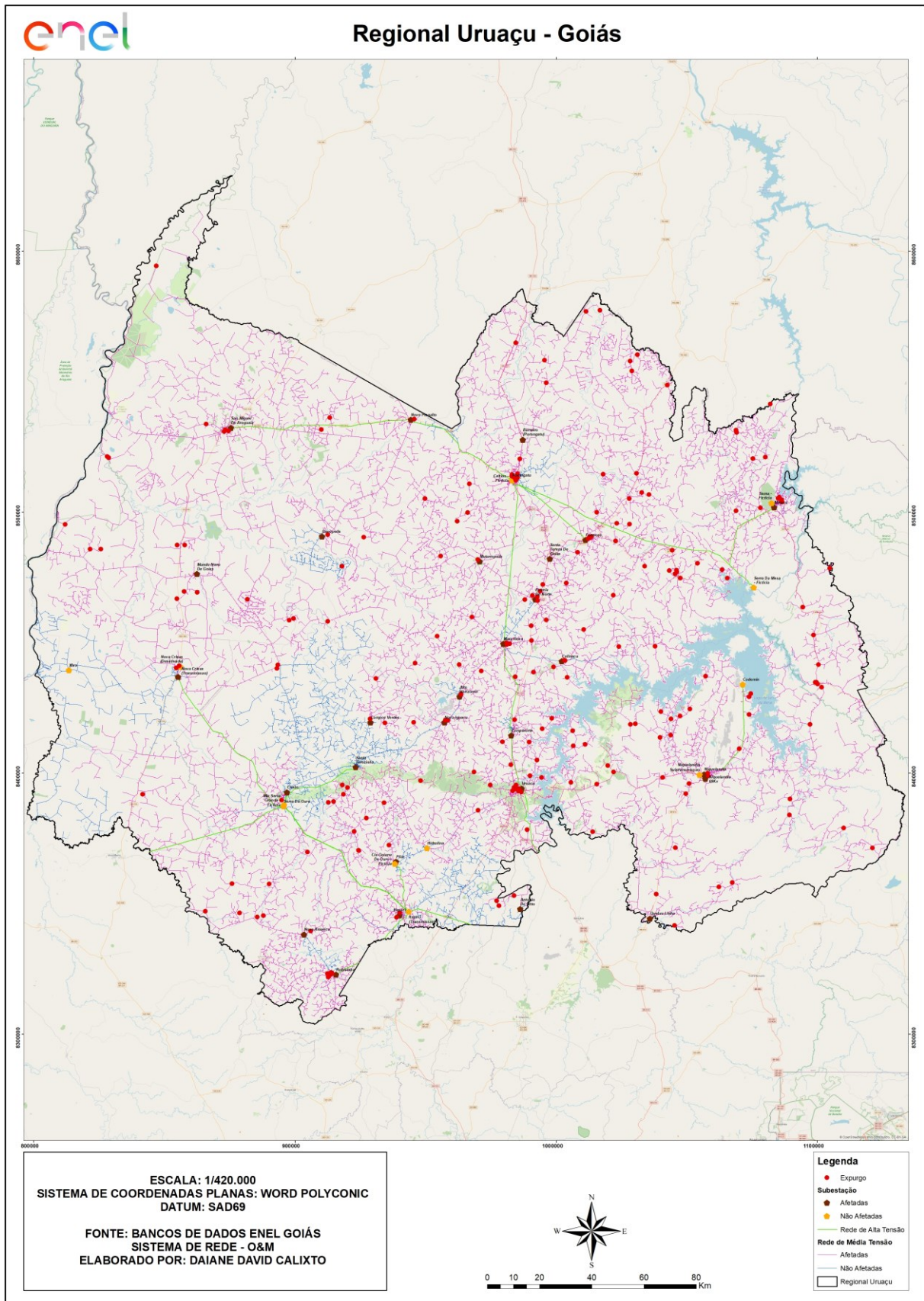


Figura 10 - Mapa geoeétrico da região afetada (Regional Uruaçu)

### 3.2 Diagrama unifilar da ENEL GO

Além do mapa geoeletrico apresentado anteriormente, a Enel GO destaca abaixo os diagramas unifilares de todas as regionais da empresa Enel GO. Os diagramas unifilares tem o objetivo de demonstrar as interligações das Subestações por meio das linhas de subtransmissão.

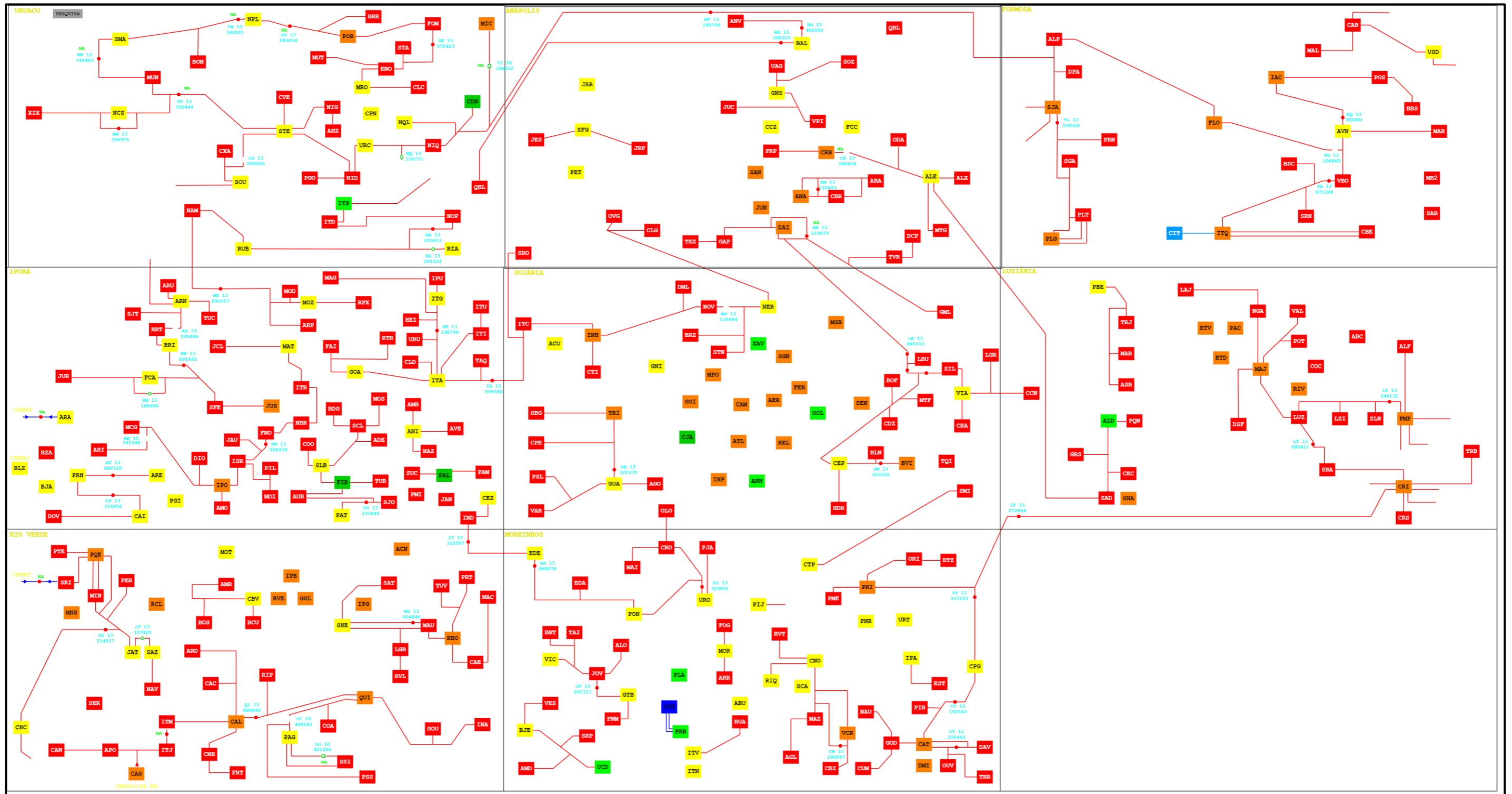


Figura 11 - Diagramas unifilares



### 3.3 Subestações afetadas

Conforme previamente abordado, o evento em tela impactou toda a área de concessão da ENEL GO, todavia, foram observadas consequências em 273 das 362 subestações e em 200 dos 246 municípios da área de concessão, conforme tabelas abaixo.

Tabela 3– Subestações afetadas pelo evento.

ID	SIGLA	SUBESTAÇÃO	ID	SIGLA	SUBESTAÇÃO	ID	SIGLA	SUBESTAÇÃO
1	CAB	CAMPOS BELOS	92	CRI	CRISTALINA TRANSMISSAO	183	ITR	ITAPIRAPUA
2	MIN	MINEIROS	93	MTG	MATO GRANDE	184	NBR	NOVO BRASIL
3	PLT	PLANALTINA	94	GTB	GOIATUBA	185	SCL	SANCLERLANDIA
4	PQE	PARQUE DAS EMAS (MINEIROS)	95	JOV	JOVIANIA	186	PMI	PALMINOPOLIS
5	NAV	NAVESLANDIA ( JATAI )	96	NAM	NOVA AMERICA	187	MAT	MATRINCHA
6	SAD	SANTO ANTONIO DO DESCOBERTO	97	ALF	ALPHAVILLE	188	JAN	JANDAIA
7	SER	SERRANOPOLIS	98	PLA	PLANALTO	189	BRT	BRITANIA
8	GNS	GOIANESIA	99	PMP	PAMPLONA	190	NER	NEROPOLIS
9	UAG	USINA DE ACUCAR DE GOIANESIA	100	COC	CIDADE OCIDENTAL	191	AMB	AMERICANO DO BRASIL
10	SOZ	SOUZALANDIA	101	CRS	CRISTALINA	192	BRI	BRITANIA (TRANSMISSAO)
11	ALD	AGUAS LINDAS	102	PON	PONTALINA	193	PAL	PALMEIRAS
12	PAC	PACAEMBU (NOVO GAMA)	103	SBA	SAO BARTOLOMEU	194	BRZ	BRAZABRANTES
13	NIQ	NIQUELANDIA	104	AGL	AGUA LIMPA (MARZAGAO)	195	CEZ	CEZARINA
14	SMA	SAO MIGUEL DO ARAGUAIA	105	ALO	ALOANDIA	196	GUA	GUAPO
15	VPI	VILA PROPICIO	106	ANA	ANAPOLIS UNIVERSITARIA	197	NAZ	NAZARIO
16	JAT	JATAI	107	ARA	ARAGARCAS	198	SBG	SANTA BARBARA
17	MRO	MARA ROSA	108	DOV	DOVERLANDIA	199	AMO	AMORINOPOLIS
18	ASB	ASA BRANCA	109	JAR	JARAGUA	200	ARD	APARECIDA DO RIO DOCE
19	DAV	DAVINOPOLIS	110	PRI	PIRES DO RIO	201	MOS	MOSSAMEDES
20	CAT	CATALAO	111	ORI	ORIZONA	202	JUR	JURUMIRIM
21	IPA	IPAMERI	112	RIQ	RIO QUENTE	203	GNI	GOIANIRA
22	CPG	CAMPO ALEGRE DE GOIAS	113	ARN	ARUANA (TRANSMISSAO)	204	ITC	ITAUCU
23	BAL	BARRO ALTO	114	TUC	TUCUNARE	205	LBU	LEOPOLDO DE BULHOES
24	GOD	GOIANDIRA	115	PET	PETROLINA	206	GML	GAMELEIRA
25	FOM	FORMOSO	116	SFG	SAO FRANCISCO DE GOIAS	207	VAR	VARJAO
26	PGO	PILAR	117	ABA	ABADIANA	208	ADE	ADELANDIA
27	STA	SANTA TEREZA DE GOIAS	118	CNO	CALDAS NOVAS	209	ACU	ARACU
28	USD	SAO DOMINGOS	119	CXA	CRIXAS	210	INH	INHUMAS
29	POS	POSSE	120	CBI	CORUMBAIBA	211	SAT	SANTO ANTONIO DA BARRA
30	PLG	PLANALTINA (TRANSMISSAO)	121	VIC	VICENTINOPOLIS	212	INA	INACIOLANDIA
31	GAP	GOIANAPOLIS	122	NOP	NOVA PONTE	213	SEN	SENADOR CANEDO TRANSMISSAO
32	NIG	NOVA IGUACU	123	PIJ	PIRACANJUBA	214	AGO	ARAGOIANIA
33	MUT	MUTUNOPOLIS	124	RVE	RIO VERDE	215	CTI	CATURAI
34	PER	PEROLANDIA	125	TUR	TURVANIA	216	CEP	CEPAIGO
35	MUN	MUNDO NOVO DE GOIAS	126	ARR	ARARAS	217	TRI	TRINDADE
36	MIC	MINACU	127	CRA	CARAIBAS	218	CPE	CAMPESTRE
37	NAU	NOVA AURORA	128	ITQ	ITUIQUIRA (FORMOSA)	219	NOV	NOVA VENEZA
38	TEZ	TEREZOPOLIS	129	SCA	SERRA DE CALDAS	220	INP	INDEPENDENCIA
39	GRS	GIRASSOL	130	CAL	CACHOEIRA ALTA	221	REL	REAL
40	BON	BONOPOLIS	131	CAC	CACU	222	ATL	ATLANTICO
41	ENO	ESTRELA DO NORTE	132	CTP	CRISTIANOPOLIS	223	CAM	CAMPINAS
42	POR	PORANGATU	133	PAG	PARANAIGUARA	224	SRO	SANTA ROSA DE GOIAS
43	BRR	BARREIRO (PORANGATU)	134	LGB	LAGOA DO BAUZINHO (RIO VERDE)	225	FER	FERROVIARIO
44	NPL	NOVO PLANALTO	135	CAE	CASTELANDIA	226	GOL	GOIANIA LESTE
45	ITJ	ITAJA	136	BOS	BONSUCESSO (RIO VERDE)	227	AER	AEROPORTO
46	ITM	ITARUMA	137	PRT	PORTEIRAO	228	ANH	ANHANGUERA
47	ALX	ALEXANIA	138	ITU	ITAGUARU	229	CDZ	CALDAZINHA
48	PRP	PIRENOPOLIS	139	RVL	RIVERLANDIA (RIO VERDE)	230	GOI	GOYA
49	CAS	ENERSUL	140	CCN	CACHOEIRA NOVA	231	MPO	MEIA PONTE
50	APO	APORE	141	BCU	BACURI (RIO VERDE)	232	BSC	DESTILARIA BRASIL CENTRAL
51	URC	URUACU	142	MOR	MORRINHOS	233	SUC	SUCURI
52	PTE	PORTELANDIA	143	ARP	ARAGUAPAZ	234	FOG	FORMIGA
53	AMD	ALMERINDONOPOLIS	144	GOU	GOUVERLANDIA	235	MAB	MAMBAI
54	ODA	OLHOS DAGUA	145	TQI	TAQUARI	236	SAB	SITIO DABADIA
55	MOZ	MOZARLANDIA (TRANSMISSAO)	146	ITN	ITUMBIARA NOVA	237	PRH	PIRANHAS T
56	MAL	MONTE ALEGRE	147	ITV	ITUMBIARA VELHA	238	PSL	POSSELANDIA
57	PRN	PARANA	148	LUZ	LUZIANIA	239	FRT	FRONTEIRA
58	MAJ	MARAJOARA	149	QUI	QUIRINOPOLIS	240	BVT	BOA VISTA
59	BJA	BOM JARDIM	150	VBO	VILA BOA	241	MAG	MORRO AGUDO
60	FIR	FIRMINOPOLIS	151	BVI	BELA VISTA (TRANSMISSAO)	242	CAN	CAMPO NOVO
61	GOA	GOIAS	152	RIV	RIO VERMELHO	243	BBS	BARBOSELANDIA
62	ITD	ITAPACI	153	PGI	PALESTINA	244	CJA	CARAJAS
63	CPN	CAMPINORTE	154	AVN	ALVORADA DO NORTE	245	SMI	SAO MIGUEL DO PASSA QUATRO

64	RCL	RIO CLARO JATAI MONTIVIDIU	155	EDA	EDEALINA	246	XAV	XAVANTES
65	AVE	AVELINOPOLIS	156	EDE	EDEIA	247	PIB	PIRES BELO
66	URT	URUTAI	157	IPU	ITAPURANGA	248	CLC	COLINACU
67	CBR	CEBRASA FABRICA DA AMBEV	158	MAU	MAURILANDIA	249	JUC	JUSCELANDIA
68	BJE	BOM JESUS DE GOIAS	159	MCG	MONTES CLAROS DE GOIAS	250	QBL	QUEBRA LINHA
69	ALP	ALTO PARAISO DE GOIAS	160	IND	INDIARA	251	PQN	PARQUE DAS NACOES
70	MOD	MOZARLANDIA	161	URU	URU	252	SAZ	SERRA AZUL (JATAI)
71	PBE	PADRE BERNARDO	162	FLO	FLORES DE GOIAS	253	LGR	LAGOA DA SERRA
72	MAI	MAIRIPOTABA	163	ITI	ITAGUARI	254	NCS	NOVA CRIXAS (TRANSMISSAO)
73	PJA	PROFESSOR JAMIL	164	TUV	TURVELANDIA	255	ANV	ANTONIO DO VITTO
74	DAI	DAIA - ANAPOLIS	165	OVG	OURO VERDE DE GOIAS	256	DSF	DESFECHO
75	ACN	ACREUNA	166	RBO	RIO DOS BOIS (MAURILANDIA)	257	JRP	JARANAPOLIS
76	ANI	ANICUNS	167	HEI	HEITORAI	258	JES	JESUPOLIS
77	ARE	ARENOPOLIS	168	ITA	ITABERAI	259	MOT	MONTIVIDIU T
78	AUR	AURILANDIA	169	IAC	IACIARA	260	SRA	SANTA RITA DO ARAGUAIA
79	BUA	BURITI ALEGRE	170	PAM	PALMEIRAS DE GOIAS	261	DCP	DORCELINO PEIXOTO DE MORAES
80	SHE	SANTA HELENA	171	HDR	HIDROLANDIA	262	CCZ	COCALZINHO
81	SIL	SILVANIA	172	DML	DAMOLANDIA	263	PAT	PARAUNA SE ALTA TENSAO
82	SJA	SAO JOAO D ALIANCA	173	PRB	PARANAIBA	264	IPG	IPEGUARI
83	VIA	VIANOPOLIS	174	FAI	FAINA	265	AHZ	ALTO HORIZONTE
84	RTR	RETIRO / GOIAS	175	SRN	SANTA ROSA	266	SAN	SANTANA
85	STE	SANTA TEREZINHA	176	ARI	AREIAS	267	MNS	MINEIROS TRANSMISSAO
86	CBE	CABECEIRAS	177	RIP	RIO PRETO	268	NQL	NIQUELANDIA 69KV
87	JUN	JUNDIAI	178	JUS	JUSSARA	269	PNR	PAINEIRAS
88	CVE	CAMPOS VERDES	179	SLB	SAO LUIZ DOS MONTES BELOS	270	SGN	SANTA GENOVEVA
89	CAI	CAIAPONIA	180	ITG	ITAPURANGA (TRANSMISSAO)	271	IPE	IPE
90	RUB	RUBIATABA	181	IPO	IPORA	272	SNA	SANTO ANTONIO DO DESC. TRANS.
91	CBV	CABRIUVA (RIO VERDE)	182	ISR	ISRAELANDIA	273	SMC	SAO MARCOS

### 3.4 Municípios afetados

Conforme previamente abordado, o evento em tela impactou toda a área de concessão da ENEL GO, todavia, em 273 das 362 subestações e em 200 dos 246 municípios da área de concessão, conforme tabelas abaixo.

Tabela 4 – Municípios afetados pelo evento.

ID	MUNICÍPIO	ID	MUNICÍPIO	ID	MUNICÍPIO
1	ABADIA DE GOIAS	68	FORMOSA	135	NOVO PLANALTO
2	ABADIANIA	69	FORMOSO	136	ORIZONA
3	ACREUNA	70	GAMELEIRA DE GOIAS	137	OURO VERDE DE GOIAS
4	AGUA FRIA DE GOIAS	71	GOIANDIRA	138	OUIDOR
5	AGUA LIMPA	72	GOIANESIA	139	PADRE BERNARDO
6	AGUAS LINDAS DE GOIAS	73	GOIANIA	140	PALESTINA DE GOIAS
7	ALEXANIA	74	GOIANIRA	141	PALMEIRAS DE GOIAS
8	ALTO HORIZONTE	75	GOIAS	142	PALMINOPOLIS
9	ALTO PARAISO DE GOIAS	76	GOIATUBA	143	PANAMA
10	ALVORADA DO NORTE	77	GOUVELANDIA	144	PARAUNA
11	AMARALINA	78	GUAPO	145	PEROLANDIA
12	AMERICANO DO BRASIL	79	GUARINOS	146	PETROLINA DE GOIAS
13	AMORINOPOLIS	80	HEITORAI	147	PILAR DE GOIAS
14	ANAPOLIS	81	HIDROLANDIA	148	PIRACANJUBA
15	ANICUNS	82	IACIARA	149	PIRANHAS
16	APARECIDA DE GOIANIA	83	INACIOLANDIA	150	PIRENOPOLIS
17	APARECIDA DO RIO DOCE	84	INDIARA	151	PIRES DO RIO
18	APORE	85	INHUMAS	152	PLANALTINA
19	ARAGARCAS	86	IPAMERI	153	PONTALINA
20	ARAGOIANIA	87	IPORA	154	PORANGATU
21	ARAGUAPAZ	88	ISRAELANDIA	155	PORTELANDIA
22	ARENOPOLIS	89	ITABERAI	156	POSSE
23	ARUANA	90	ITAGUARI	157	PROFESSOR JAMIL
24	AVELINOPOLIS	91	ITAGUARU	158	QUIRINOPOLIS
25	BALIZA	92	ITAPACI	159	RIO QUENTE
26	BARRO ALTO	93	ITAPIRAPUA	160	RIO VERDE
27	BELA VISTA DE GOIAS	94	ITAPURANGA	161	RUBIATABA
28	BOM JARDIM DE GOIAS	95	ITARUMA	162	SANCLERLANDIA
29	BOM JESUS DE GOIAS	96	ITAUCU	163	SANTA BARBARA DE GOIAS

30	BONOPOLIS	97	ITUMBIARA	164	SANTA CRUZ DE GOIAS
31	BRAZABRANTES	98	JANDAIA	165	SANTA HELENA DE GOIAS
32	BRITANIA	99	JARAGUA	166	SANTA RITA DO ARAGUAIA
33	BURITI ALEGRE	100	JATAI	167	SANTA RITA DO NOVO DESTINO
34	CABECEIRAS	101	JESUPOLIS	168	SANTA ROSA DE GOIAS
35	CACHOEIRA ALTA	102	JOVIANIA	169	SANTA TEREZA DE GOIAS
36	CACU	103	JUSSARA	170	SANTA TEREZINHA DE GOIAS
37	CAIAPONIA	104	LAGOA SANTA	171	SANTO ANTONIO DA BARRA
38	CALDAS NOVAS	105	LEOPOLDO DE BULHOES	172	SANTO ANTONIO DO DESCOBERTO
39	CALDAZINHA	106	LUZIANIA	173	SAO DOMINGOS
40	CAMPESTRE DE GOIAS	107	MAIRIPOTABA	174	SAO FRANCISCO DE GOIAS
41	CAMPINACU	108	MAMBAI	175	SAO JOAO D ALIANCA
42	CAMPINORTE	109	MARA ROSA	176	SAO JOAO DA PARAUNA
43	CAMPO ALEGRE DE GOIAS	110	MATRINCHA	177	SAO LUIS DE MONTES BELOS
44	CAMPOS BELOS	111	MAURILANDIA	178	SAO LUIZ DO NORTE
45	CAMPOS VERDES	112	MIMOSO DE GOIAS	179	SAO MIGUEL DO ARAGUAIA
46	CASTELANDIA	113	MINACU	180	SAO MIGUEL DO PASSA QUATRO
47	CATALAO	114	MINEIROS	181	SENADOR CANEDO
48	CATURAI	115	MONTE ALEGRE DE GOIAS	182	SERRANOPOLIS
49	CAVALCANTE	116	MONTES CLAROS DE GOIAS	183	SILVANIA
50	CEZARINA	117	MONTIVIDIU	184	SIMOLANDIA
51	CIDADE OCIDENTAL	118	MONTIVIDIU DO NORTE	185	SITIO D ABADIA
52	COCALZINHO DE GOIAS	119	MORRINHOS	186	TERESINA DE GOIAS
53	COLINAS DO SUL	120	MORRO AGUDO DE GOIAS	187	TEREZOPOLIS DE GOIAS
54	CORUMBA DE GOIAS	121	MOSSAMEDES	188	TRINDADE
55	CORUMBAIBA	122	MOZARLANDIA	189	TROMBAS
56	CRISTALINA	123	MUNDO NOVO	190	TURVANIA
57	CRISTIANOPOLIS	124	MUTUNOPOLIS	191	TURVELANDIA
58	CRIXAS	125	NAZARIO	192	UIRAPURU
59	DIORAMA	126	NEROPOLIS	193	URUACU
60	DIVINOPOLIS DE GOIAS	127	NIQUELANDIA	194	URUTAI
61	DOVERLANDIA	128	NOVA AMERICA	195	VALPARAISO DE GOIAS
62	EDEALINA	129	NOVA CRIXAS	196	VARJAO
63	EDEIA	130	NOVA IGUACU DE GOIAS	197	VIANOPOLIS
64	ESTRELA DO NORTE	131	NOVA ROMA	198	VICENTINOPOLIS
65	FAINA	132	NOVA VENEZA	199	VILA BOA
66	FIRMINOPOLIS	133	NOVO BRASIL	200	VILA PROPICIO
67	FLORES DE GOIAS	134	NOVO GAMA		

## 4 Descrição dos danos causados ao sistema elétrico

A incidência do temporal registrado entre os dias 24 e 25 de setembro 2022 causou diversos impactos na área de concessão da Enel GO. Aproximadamente 73% do CHI é decorrente de ventos fortes e 14% de descargas atmosféricas. O tombamento de árvores nas estruturas de alimentação de média tensão representa aproximadamente 12% do CHI. Cerca de 54 pontos tiveram tombamento de árvores nas estruturas de alimentação de média tensão, em mais de 280 pontos na rede elétrica houve impacto de descargas atmosféricas, cerca de 50 pontos dispuseram de cabo partido ocasionado por fortes ventos e mais de 350 pontos foram impactados por vendavais.

A fim de possibilitar melhor entendimento da importância dos equipamentos afetados na concessão da ENEL GO durante período do Evento, apresenta-se na tabela 5 a hierarquia dos equipamentos da rede de distribuição, assim como a descrição detalhada destes.

Hierarquia	Sigla	Nome do Equipamento
1	DJ/RE/SE	Disjuntor/ Religador/ Chave Telecomandada
2	CH	Chave fusível
3	TF	Transformador

Tabela 5 – Importância dos equipamentos para o sistema elétrico em termos de hierarquia.

**Religadores automáticos** – são equipamentos de interrupção de corrente elétrica dotados de uma determinada capacidade de repetição em operação de abertura e fechamento de um circuito, durante a ocorrência de um defeito.

**Disjuntor** – é um interruptor elétrico projetado para proteger um circuito elétrico de danos causados por falhas na alimentação elétrica, principalmente devido a situações de sobrecorrentes, causadas por exemplo por excesso de carga ou um curto-circuito.

**Chave fusível** – é um dispositivo fusível no qual o porta-fusível pode ser manipulado de forma a obter uma distância de seccionamento, sem que haja separação física entre o porta-fusível e a base. É um equipamento destinado a proteção de sobrecorrentes de circuitos primários utilizados em redes aéreas de distribuição urbana e rural e em pequenas subestações de consumidor e de concessionária. É dotada de um elemento fusível que responde pelas características básicas de sua operação.

**Transformador** – é um dispositivo destinado a modificar os níveis de tensão e corrente elétrica, mantendo potência elétrica praticamente constante, de um circuito a outro, modificando também os valores das impedâncias elétricas de um circuito elétrico.

Adicionalmente, para conhecimento segue a descrição detalhada abaixo:

**Alimentador** – linha elétrica destinada a transportar energia elétrica em média tensão.

**Condutor de energia** – é o meio pelo qual se transporta potência desde um determinado ponto, denominada fonte ou alimentação, até um terminal consumidor.

**Para-raios** – são equipamentos protetores de linhas de transmissão e distribuição aéreas contra sobretensões causadas por manobras de chaves ou descargas atmosféricas.

**Chave faca** – é um tipo de dispositivo destinado a isolar (seccionar) partes (subsistemas, equipamentos, etc.) de circuitos elétricos. São instaladas em postes de energia e redes de distribuição elétrica, visando seccionar a rede para minimizar os efeitos das interrupções.

**Isoladores** – são elementos sólidos dotados de propriedades mecânicas, capazes de suportar os esforços produzidos pelos condutores. Eletricamente, exercem a função de isolar os condutores, submetidos a uma diferença de potencial em relação terra (estrutura suporte) ou em relação a um outro condutor de fase.

**Ramal de ligação** - conjunto de condutores e acessórios instalados entre o ponto de derivação do sistema de distribuição da distribuidora e o ponto de conexão das instalações de utilização do acessante.

#### 4.1 Equipamentos afetados e sua hierarquia de importância para o sistema

Adicionalmente, segue abaixo a tabela 6, que demonstra o detalhamento da quantidade e o total de equipamentos afetados.

Dispositivo	Quantidade
DJ/RE/SE	30
CH	420
TF	534
<b>Total Geral</b>	<b>984</b>

Tabela 6 – Equipamentos afetados no período do evento.

O ANEXO I deste documento apresenta, na íntegra, a relação destas interrupções.

## 4.2 Clientes afetados e impactos globais

Em análise ao número de clientes interrompidos – CI na área de concessão da ENEL GO, a figura abaixo apresenta a atipicidade vivenciada entre os dias 24 e 25 de setembro de 2022, data esta que, conforme laudo meteorológico emitido por empresa especializada, a referida concessão passou por um período de condições climáticas de extrema severidade.

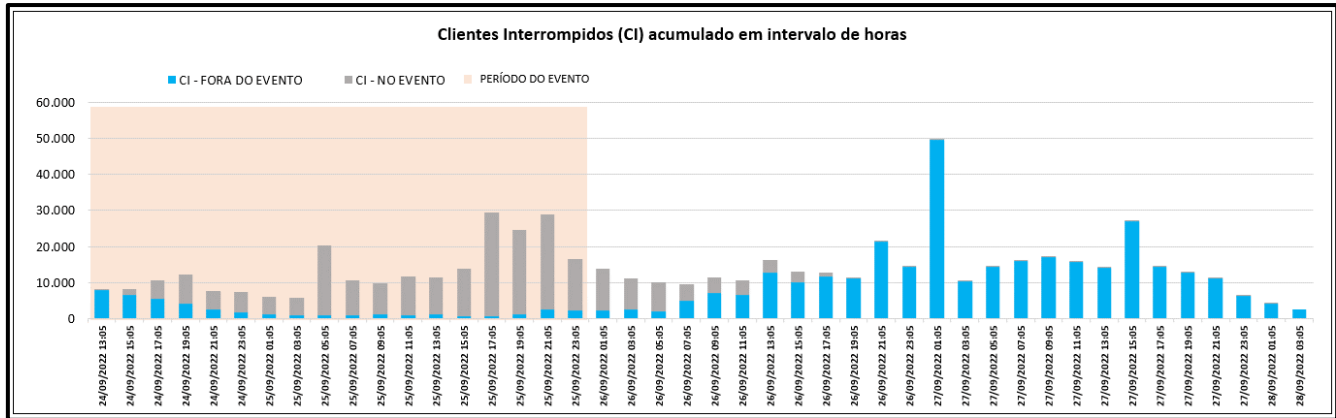


Figura 12-Clientes interrompidos – CI em intervalos de horas

Na figura acima, as barras na cor cinza representam os clientes interrompidos oriundos das ocorrências por Situação de emergência e as barras em azul retratam os demais clientes interrompidos. Destacou-se em laranja o intervalo do evento, para elencar as seguintes situações:

- Anterior ao evento 8.046 clientes estavam desligados por diversas causas.
- Durante o período do evento, registrou-se um pico máximo de 30.272 clientes desligados, resultantes daqueles que já estavam desligados antes do início do evento e aqueles que ficaram sem energia durante o período do evento.
- O restabelecimento se deu progressivamente de tal forma que após 12 horas do fim do evento aproximadamente 10.527 (do pico de 30.272) clientes permaneciam desligados, o que demonstra o esforço da distribuidora para reestabelecer o serviço no menor tempo possível, em situações de emergência.

Na figura abaixo é apresentada outra visão da quantidade de clientes interrompidos, a qual está associada ao início da ocorrência independentemente do tempo do reestabelecimento.

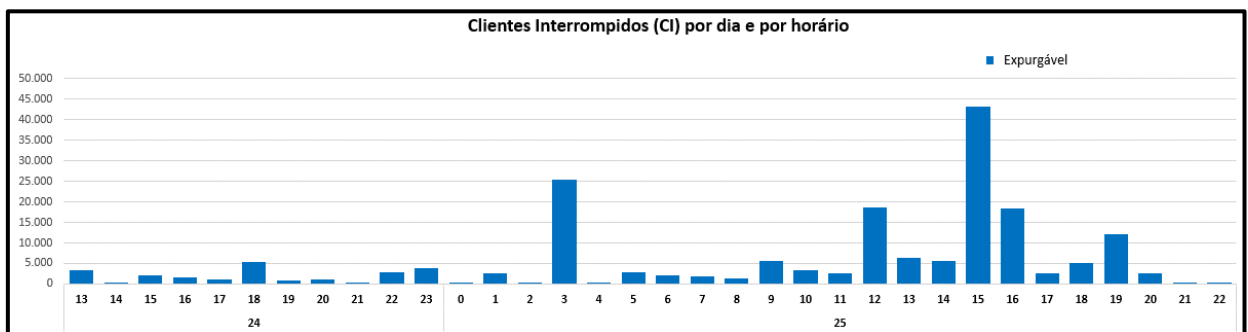
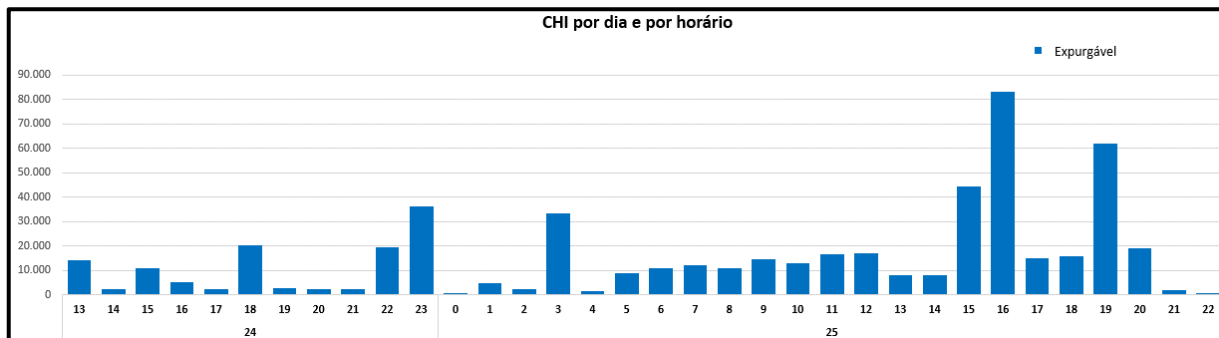


Figura 13 - CI por dia e por Horário

A Figura 13 permite calcular o CI das ocorrências emergenciais associadas ao evento, uma vez que a contabilização é feita uma única vez para cada interrupção (uma ocorrência emergencial pode ter várias

interrupções associadas). Em outras palavras, na figura acima um cliente aparecerá uma única vez em um determinado horário, em relação ao início da mesma ocorrência emergencial.

Em termos de Consumidor Hora Interrompido – CHI, a Figura 14 apresenta seu comportamento ao longo dos dias 24 a 25 de setembro de 2022. Observa-se que, o CHI acumulado expurgável, resultante da somatória das interrupções decorrentes do evento, resultou em um montante de 520.644,17 CHI.



		CHI Expurgável																							Total Geral
DIA_HORA	0	1	2	3	4	5	6	7	8	9	10	11	12	13	14	15	16	17	18	19	20	21	22	23	Total Geral
24														13.971,03	2.117,42	10.648,86	5.165,50	2.457,01	20.215,96	2.486,81	2.453,71	2.194,05	19.538,21		117.297,80
25	552,88	4.619,95	2.083,05	33.251,28	1.523,16	8.801,62	10.938,20	12.076,71	10.966,44	14.483,44	12.787,91	16.558,69	16.803,70	8.120,56	7.839,51	44.498,37	83.012,75	15.040,82	15.886,62	61.788,94	19.077,68	2.017,76	616,30		403.346,36
																									520.644,17

Figura 14 - CHI por dia e por horário

Na Figura 14, os valores estão acumulados de acordo com o início da ocorrência, o que permite avaliar o horário de maior impacto em termos de abrangência e duração das interrupções. No evento em tela, a maior quantidade de CHI aconteceu devido às interrupções que iniciaram no período das 16:00h do dia 25/09.

### 4.3 Síntese das informações técnicas do evento

A tabela 7 apresenta uma síntese de informações relevantes a respeito do impacto do evento em tela e das interrupções decorrentes deste.

Relatório	ISE 15 09/2022 – GO	Evento	01-0085	Período:	Início (dd/mm/aaaa hh:mm:ss)	Fim (dd/mm/aaaa hh:mm:ss)
					24/09/2022 13:00:00	25/09/2022 23:00:00
<b>ABRANGÊNCIA DO LAUDO METEOROLÓGICO PARA VERIFICAÇÃO DE EXPURGO DE SITUAÇÃO DE EMERGÊNCIA</b>						
Abadia De Goias, Abadiania, Acreuna, Agua Fria De Goias, Agua Limpa, Aguas Lindas De Goias, Alexania, Alto Horizonte, Alto Paraiso De Goias, Alvorada Do Norte, Amaralina, Americano Do Brasil, Amarinopolis, Anapolis, Anicuns, Aparecida De Goiania, Aparecida Do Rio Doce, Apore, Aragarcas, Aragoiania, Araguapaz, Arenopolis, Aruana, Avelinopolis, Baliza, Barro Alto, Bela Vista De Goias, Bom Jardim De Goias, Bom Jesus De Goias, Bonopolis, Brazabrantes, Britania, Buriti Alegre, Cabeceiras, Cachoeira Alta, Cacu, Caiaponia, Caldas Novas, Caldazinha, Campestre De Goias, Campinacu, Campinorte, Campo Alegre De Goias, Campos Belos, Campos Verdes, Castelandia, Catalao, Caturai, Cavalcante, Cezarina, Cidade Ocidental, Cocalzinho De Goias, Colinas Do Sul, Corumba De Goias, Corumbaiba, Cristalina, Cristianopolis, Crixas, Diorama, Divinopolis De Goias, Doverlandia, Edealina, Edeia, Estrela Do Norte, Faina, Firminopolis, Flores De Goias, Formosa, Formoso, Gameleira De Goias, Goiandira, Goianesia, Goiania, Goianira, Goias, Goiatuba, Gouvelandia, Guapo, Guarinos, Heitorai, Hidrolandia, Iaciara, Inaciolandia, Indiará, Inhumas, Ipameri, Ipora, Israelandia, Itaberaí, Itaguari, Itaguaru, Itapaci, Itapirapua, Itapuranga, Itaruma, Itaucu, Itumbiara, Jandaia, Jaragua, Jatai, Jesupolis, Joviania, Jussara, Lagoa Santa, Leopoldo De Bulhoes, Luziania, Mairipotaba, Mambai, Mara Rosa, Matrincha, Maurilandia, Mimoso De Goias, Minacu, Mineiros, Monte Alegre De Goias, Montes Claros De						

Goias, Montividiu, Montividiu Do Norte, Morrinhos, Morro Agudo De Goias, Mossamedes, Mozarlandia, Mundo Novo, Mutunopolis, Nazario, Neropolis, Niquelandia, Nova America, Nova Crixas, Nova Iguacu De Goias, Nova Roma, Nova Veneza, Novo Brasil, Novo Gama, Novo Planalto, Orizona, Ouro Verde De Goias, Ouvidor, Padre Bernardo, Palestina De Goias, Palmeiras De Goias, Palminopolis, Panama, Parauna, Perolandia, Petrolina De Goias, Pilar De Goias, Piracanjuba, Piranhas, Pirenopolis, Pires Do Rio, Planaltina, Pontalina, Porangatu, Portelandia, Posse, Professor Jamil, Quirinopolis, Rio Quente, Rio Verde, Rubiataba, Sanclerlandia, Santa Barbara De Goias, Santa Cruz De Goias, Santa Helena De Goias, Santa Rita Do Araguaia, Santa Rita Do Novo Destino, Santa Rosa De Goias, Santa Tereza De Goias, Santa Terezinha De Goias, Santo Antonio Da Barra, Santo Antonio Do Descoberto, Sao Domingos, Sao Francisco De Goias, Sao Joao D Alianca, Sao Joao Da Parauna, Sao Luis De Montes Belos, Sao Luiz Do Norte, Sao Miguel Do Araguaia, Sao Miguel Do Passa Quatro, Senador Canedo, Serranopolis, Sylvania, Simolandia, Sitio D Abadia, Teresina De Goias, Terezopolis De Goias, Trindade, Trombas, Turvania, Turvelandia, Uirapuru, Uruacu, Urutai, Valparaiso De Goias, Varjao, Vianopolis, Vicentinopolis, Vila Boa, Vila Propicio			
ITEM	DESCRIÇÃO	VALOR	UNIDADE
1	Tempo Médio de Preparação das equipes durante o período do evento	249	min
2	Tempo Médio de Deslocamento das equipes durante o período do evento	56	min
3	Tempo Médio de Execução das obras durante o período do evento	95	min
4	Quantidade de municípios afetados durante o período do evento	200	-
5	Quantidade de subestações afetadas durante o período do evento	273	-
6	Data e hora do início da primeira ocorrência com causas expurgáveis	24/09/2022 13:05	dd/mm/aaaa hh:mm
7	Data e hora do término da última ocorrência com causas expurgáveis	25/09/2022 22:30	dd/mm/aaaa hh:mm
8	Soma dos CHI das interrupções associadas ao evento e causas expurgáveis	520.644,17	hora
9	Número de unidades consumidoras atingidas (CI) com causas expurgáveis	186.907	-
10	Média da duração das interrupções com causas expurgáveis (CHI/CI)	6,74	hora
11	Duração da interrupção mais longa com causas expurgáveis	82,01	hora

Tabela 7 – Síntese de informações gerais do evento.

## 5 Relato técnico sobre a intervenção realizada para restabelecimento

Em qualquer evento de situação de emergência, a rede de distribuição registra ocorrências emergenciais que podem estar associadas ao meio ambiente (não gerenciáveis) ou relacionadas à operação do sistema (gerenciáveis). Nesse sentido, é importante destacar que, em qualquer situação, a ENEL GO despacha suas equipes de forma eficiente sem distinção da causa raiz, uma vez que o fato gerador somente é confirmado in loco, incluindo as ocorrências sem serviços executados (por exemplo, defeito interno), que podem atrasar o atendimento de ocorrências com desligamentos.

Assim, a fim de agilizar o reestabelecimento do serviço, além das equipes de atendimento de emergência, foram mobilizadas as equipes de combate a perdas, corte/religa, construção de rede, técnicos do sistema elétrico e grande equipe de backoffice.

Foram observadas em várias ocorrências, relatos de equipes a respeito de atolamentos em estradas, mau tempo durante atendimento, árvores caídas impedindo a passagem de carros e dificuldade de acesso. Por consequência, impactando no atendimento das ocorrências emergenciais.

Neste cenário, durante o período do evento, entre 24 de setembro de 2022 e 25 de setembro de 2022, observa-se nas imagens a seguir os atendimentos realizados, as equipes e o número de ocorrências iniciadas durante o evento.

Assim, adiante serão apresentadas, com maior nível de detalhes, as ações adotadas pela distribuidora.

### 5.1 Contingente de técnicos utilizados nos serviços e tempos de atendimento

Nas figuras abaixo o número de ocorrências estão associadas ao dia de início da ocorrência, sendo que cada uma delas é contabilizada apenas uma vez, respeitando os dias do evento climático e independentemente do tempo do reestabelecimento. Dentro da gestão da empresa destaca-se na Figura 16 os atendimentos realizados para atender as ocorrências emergenciais iniciadas no período do evento (Figura 15). Na Figura 17 ilustra a quantidade de turnos para atendimento das ocorrências emergenciais. Ressalta-se que para o atendimento de algumas ocorrências fez-se necessária a alocação de mais de uma equipe. Na Figura 18 demonstra a quantidade de eletricitistas para atendimento das ocorrências.

Anterior ao evento, 1.011 ocorrências estavam ativas, por diversas causas.

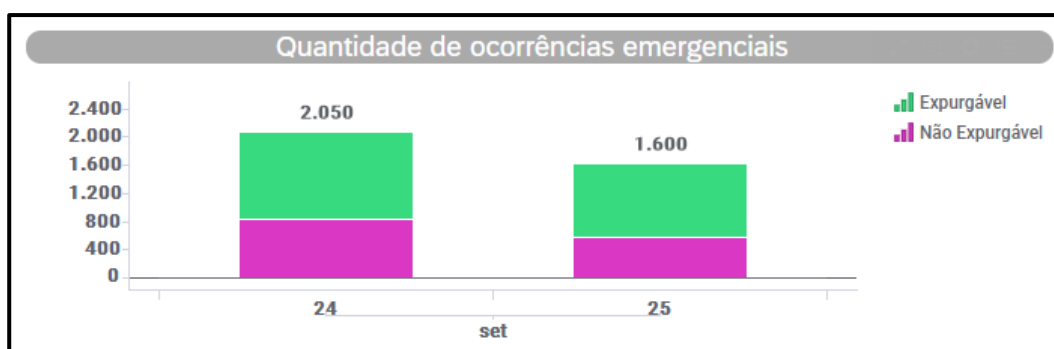


Figura 15 - Ocorrências emergenciais no período do evento por dia



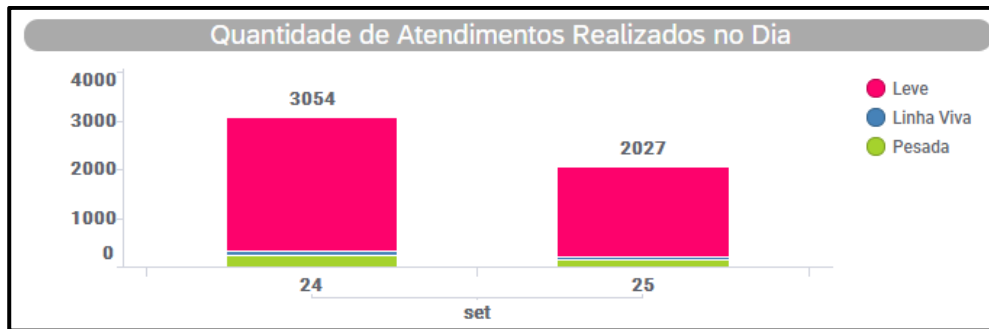


Figura 16 - Atendimentos realizados pelas equipes no período do evento por dia

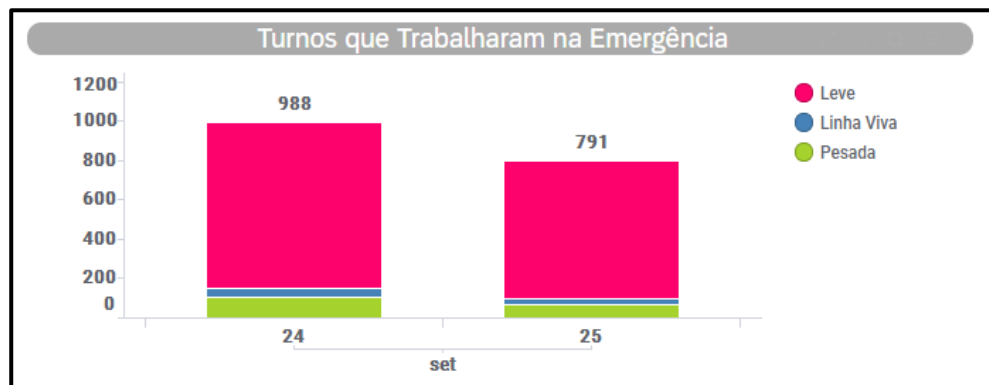


Figura 17 - Equipes no período do evento por dia

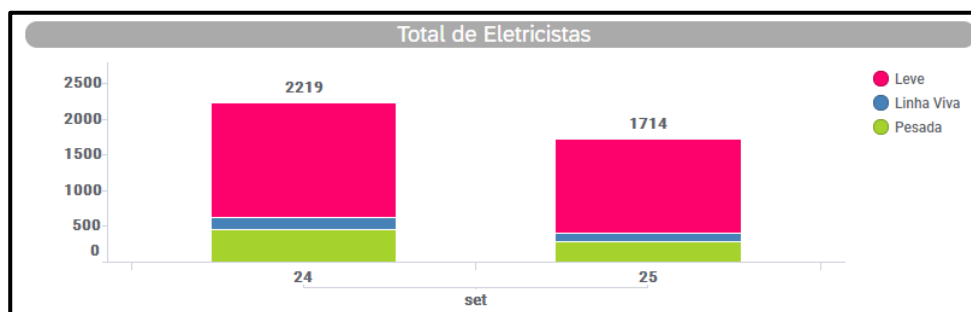


Figura 18 - Eletricistas no período do evento por dia

## 5.2 Tempos médios de atendimento

Apresenta-se na Figura 19 informações a respeito dos tempos médios de atendimento das equipes de campo durante a vivência do evento (início 24/09/2022 às 13:00 e Fim 25/09/2022 às 23:00) e nas imagens (Figura 20 a Figura 28), destaca-se as informações a respeito dos tempos médios de atendimento das equipes de campo durante a vivência do evento por regional, incluindo as ocorrências classificadas como situação de emergência.

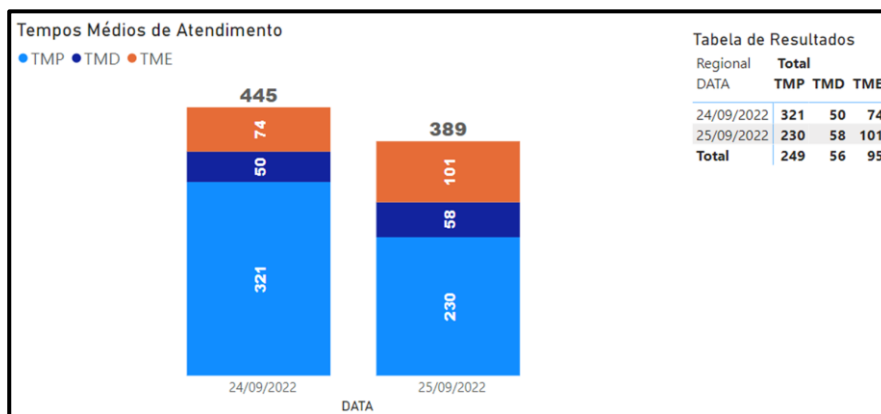


Figura 19 - Tempos de atendimento registrados no período do evento (início 24/09/2022 às 13:00 e Fim 25/09/2022 às 23:00)

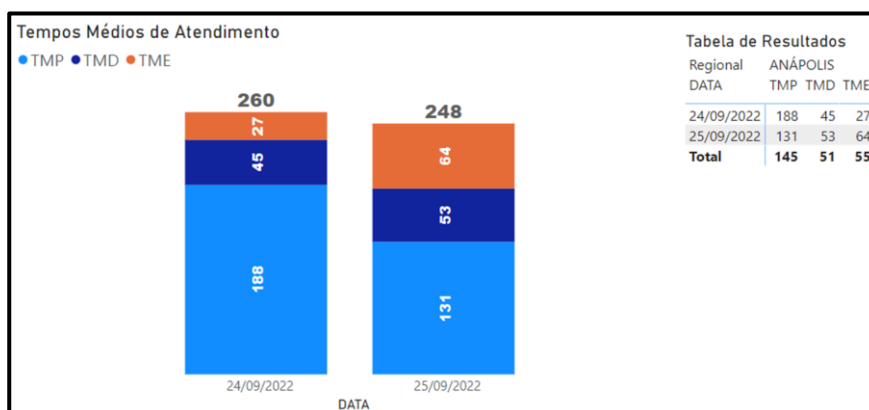


Figura 20 - Tempos de atendimento registrados no período do evento (Regional Anápolis - início 24/09/2022 às 13:00 e Fim 25/09/2022 às 19:00)

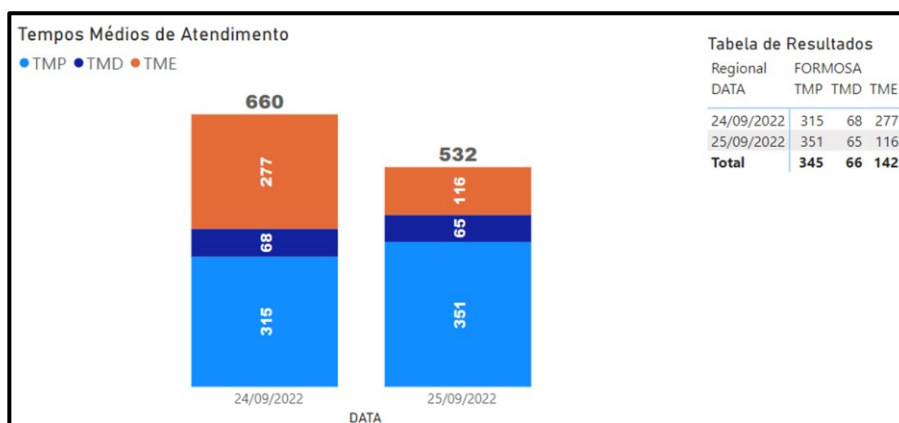


Figura 21 - Tempos de atendimento registrados no período do evento (Regional Formosa - início 24/09/2022 às 13:00 e Fim 25/09/2022 às 19:00)

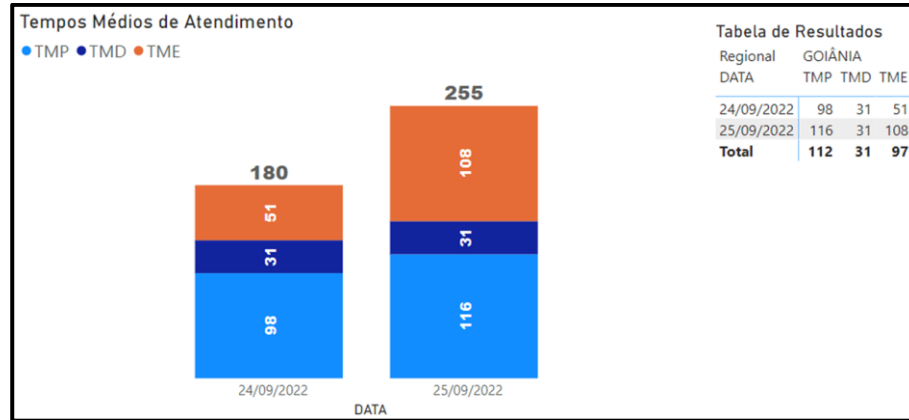


Figura 22 - Tempos de atendimento registrados no período do evento (Regional Goiânia - início 24/09/2022 às 13:00 e Fim 25/09/2022 às 19:00)

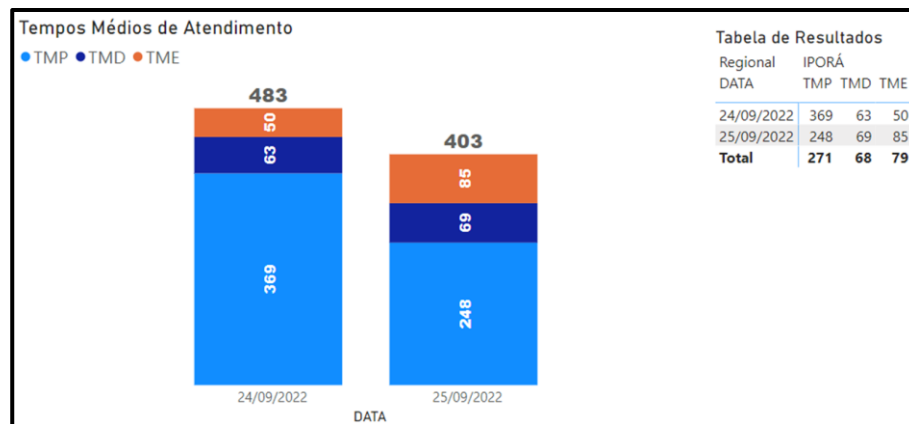


Figura 23 - Tempos de atendimento registrados no período do evento (Regional Iporá - início 24/09/2022 às 13:00 e Fim 25/09/2022 às 19:00)

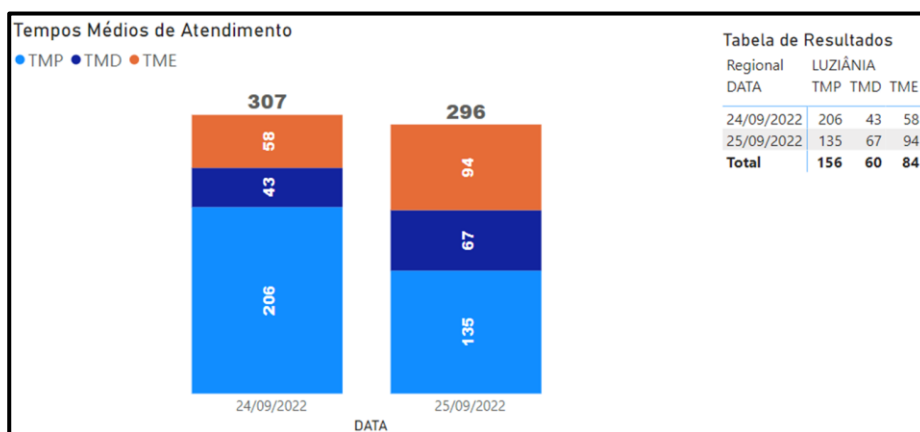


Figura 24 - Tempos de atendimento registrados no período do evento (Regional Luziânia - início 24/09/2022 às 13:00 e Fim 25/09/2022 às 19:00)

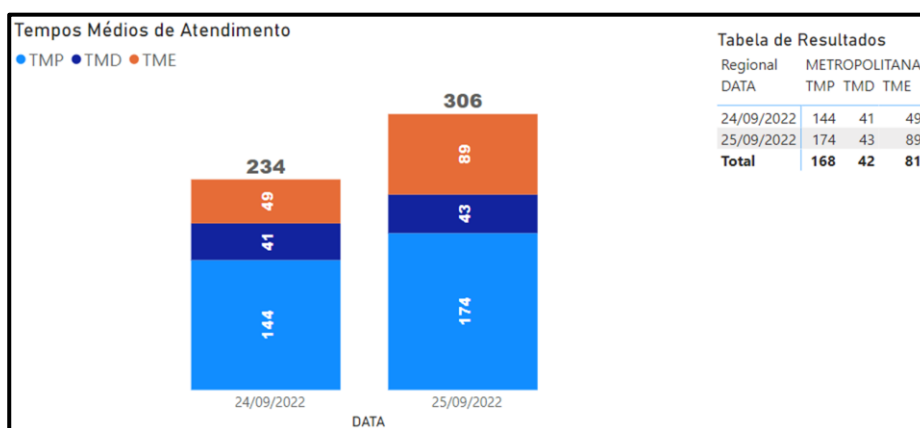


Figura 25 - Tempos de atendimento registrados no período do evento (Regional Metropolitana - início 24/09/2022 às 13:00 e Fim 25/09/2022 às 19:00)

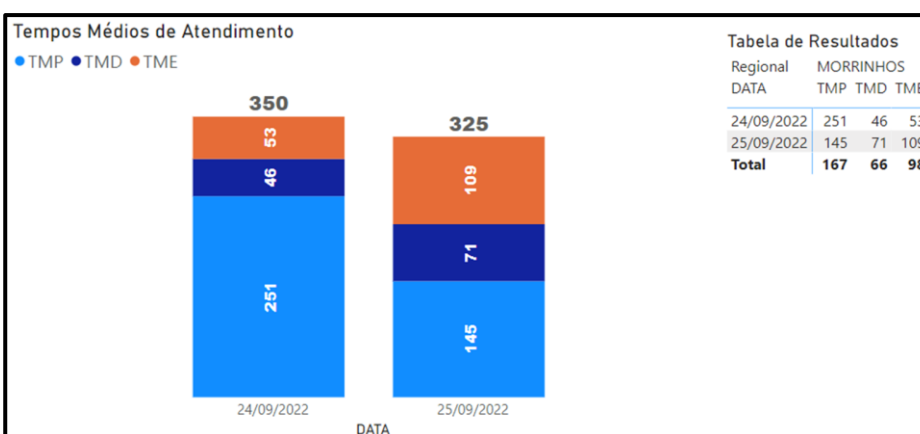


Figura 26 - Tempos de atendimento registrados no período do evento (Regional Morrinhos – início 24/09/2022 às 18:00 e Fim 25/09/2022 às 23:00)

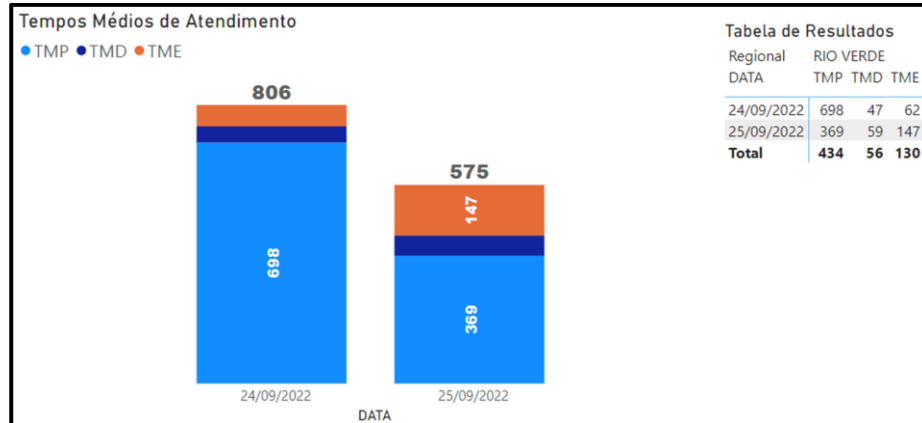


Figura 27 - Tempos de atendimento registrados no período do evento (Regional Rio Verde - início 24/09/2022 às 18:00 e Fim 25/09/2022 às 23:00)

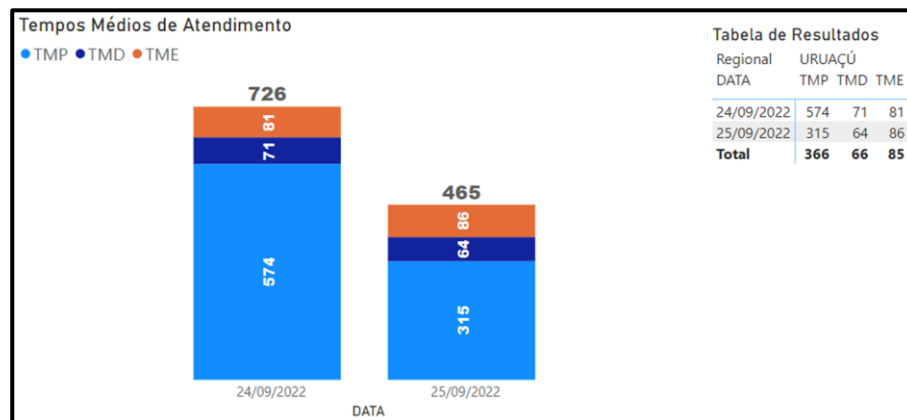


Figura 28 - Tempos de atendimento registrados no período do evento (Regional Uruaçu - início 24/09/2022 às 13:00 e Fim 25/09/2022 às 19:00)

Conforme mostrado nas figuras acima, o aumento de ocorrências no período do evento também trouxe um aumento nas parcelas dos tempos médios de atendimento (preparo deslocamento e execução). Note-se ainda que, a parcela mais impactada foi o tempo médio de preparo (TMP), em função da quantidade de ocorrências que ficaram em tempo de espera.

## 6 Evidências do evento

Seguem no subitem abaixo as matérias jornalísticas que evidenciam a severidade e abrangência do evento relatado.

### 6.1 Matérias jornalísticas

Apresenta-se abaixo reportagem a respeito do evento ocorrido entre os dias 24 a 25 de setembro de 2022.



Fonte: Mais Goiás

Link: <https://www.instagram.com/p/Ci8lsLCDvXL/?hl=pt-br>

## 6.2 Evidências

Segue abaixo evidências que demonstram impedimentos e/ou danos causados ao sistema elétrico na área de concessão da Enel GO por ocasião do evento climático em questão.

**DADOS DA OCORRÊNCIA**

Ordem de Serviço: 2022-09/102675  
Data/Hora Geração: 25/09/2022 10:27:38  
Data/Hora Previsão: 26/09/2022 16:20:00

Status: FINALIZADO  
Abrangência: INTERNOSUBESTACAO  
Abrang. Manobra: INTERNOSUBESTACAO  
Ponto de Defeito: 02450414 CONFIRMADO  
CIRCUITO/LINHA COM DEFEITO

Motivo: Interno de Subestação  
Solicitante: Interno de Subestação  
Endereço: 34,5 LD CABRIUVA - RIO DOCE AL31  
Município: RIO VERDE  
Bairro: SETOR COMIGO  
Referência:  
Inf. Adicionais:  
Tensão: 0 kV

U.	N.	Data/Hora	Observações
12.	BR.	25/09/2022 16:03	MSG EQUIPE 926239: oia amigo manda fim de manobra pra nos ate agora não chegou refop pra nos e ja deu meu horário vou retornar pra base
12.	BR.	25/09/2022 16:25	Macro: RESPOSTA ZONA PROTEGIDA - ETAPA 2 - Mensagem enviada pela equipe: 926239A - Obs.:
12.	BR.	25/09/2022 16:53	MSG EQUIPE 926239: manda fim de manobra estou retornando pra base
12.	BR.	25/09/2022 17:04	**Solicitado equipe pra execução*
11.	M.	25/09/2022 20:12	MSG 926239B: "ta chovendo muito"
11.	M.	25/09/2022 21:02	MSG 926239B: "equipe aguardando a chuva passar no local"
11.	M.	25/09/2022 21:15	Macro: RESPOSTA ZONA PROTEGIDA - ETAPA 1 - Mensagem enviada pela equipe: 926239B - Obs.:
11.	M.	25/09/2022 21:32	Macro: RESPOSTA ZONA PROTEGIDA - ETAPA 2 - Mensagem enviada pela equipe: 926239B - Obs.:
11.	M.	25/09/2022 21:52	MSG 926153B: "minhinhomem atouou estamos AGUARDANDO SUPERVISOR"
11.	M.	25/09/2022 22:15	msg 926239B: "defeito localizado só não vamos da apoio a 926153 que esta atolado"
11.	M.	25/09/2022 22:42	MSG 926153B: "CONSEGUIMOS TIRAR A CAMINHONETE DO ATOLEIRO, ESTAMOS INDIA PARA A CHAVE FAZER ZP BLZA"
11.	M.	25/09/2022 23:37	Macro: RESPOSTA ZONA PROTEGIDA - ETAPA 1 - Mensagem enviada pela equipe: 926153B - Obs.:
11.	M.	25/09/2022 23:42	Macro: RESPOSTA ZONA PROTEGIDA - ETAPA 2 - Mensagem enviada pela equipe: 926153B - Obs.:
12.	TH.	26/09/2022 00:48	Macro: RESPOSTA ZONA TRABALHO - Mensagem enviada pela equipe: 926153B - Obs.:
12.	TH.	26/09/2022 01:04	Macro: RESPOSTA ZONA TRABALHO - Mensagem enviada pela equipe: 926239B - Obs.:

**DADOS DA OCORRÊNCIA**

Ordem de Serviço: 2022-09/103114  
Data/Hora Geração: 25/09/2022 11:11:01  
Data/Hora Previsão: 26/09/2022 16:10:00

Status: FINALIZADO  
Abrangência: CHAVE  
Abrang. Manobra: CHAVE  
Ponto de Defeito: B212048964 CONFIRMADO  
CIRCUITO/LINHA COM DEFEITO

Motivo: FALTA DE ENERGIA EM VARIOS CONSUMIDORE  
Solicitante:  
Endereço:  
Município: SANTO ANTONIO DA BARRA  
Bairro: ZONA RURAL  
Referência:  
Inf. Adicionais:  
Tensão:

U.	N.	Data/Hora	Observações
12.	BR.	25/09/2022 15:41	Macro: RESPOSTA ZONA PROTEGIDA - ETAPA 2 - Mensagem enviada pela equipe: 926043A - Obs.: ABEETO GLV ( NÃO ESTAMOS DEIXANDO PLACA)
12.	BR.	25/09/2022 15:43	**Solicitado equipe pra execução*
12.	BR.	25/09/2022 15:50	Jumpar da cabeça da chave na fase B da B212048964 está partido
11.	M.	25/09/2022 20:06	MSG 826030A: "cod estamos atolados aqui no santo antonio da barra choveu de mais, tem um pessoal da turma leve passou aqui e foi ver se arruma um trator pra arrastar nós, segundo o pessoal da turma leve com essa chuva que deu aqui nós não consegue chegar lá"
11.	M.	25/09/2022 20:48	MSG 826030A: "não vai dar pra ir é saindo de um atoleiro e caindo em outro - a prefeitura patrolou a estrada tá só o quilabo"
11.	M.	25/09/2022 20:53	*** ENVIAR EQUIPE LEVE NO DIA SEGUINTE COM ESCADA DE ALTA ***
11.	M.	25/09/2022 21:26	Atoleiros
SIS.	OP.	26/09/2022 00:24	Macro: RESPOSTA ZONA PROTEGIDA - ETAPA 1 - Mensagem enviada pela equipe: 926241B - Obs.:
81.	JO.	26/09/2022 00:40	Macro: RESPOSTA ZONA PROTEGIDA - ETAPA 2 - Mensagem enviada pela equipe: 926241B - Obs.:
81.	JO.	26/09/2022 01:19	Macro: RESPOSTA ZONA TRABALHO - Mensagem enviada pela equipe: 926241B - Obs.:
81.	JO.	26/09/2022 01:20	AGUARDANDO EQUIPE CONFIRMOU QUE TRABALHARA ENTRE ATERRAMENTOS
81.	JO.	26/09/2022 01:44	EQUIPE BISCAI CONFIRMOU QUE TRABALHARA ENTRE ATERRAMENTOS
81.	JO.	26/09/2022 02:23	Macro: LIBERACAO ENERGIZAR REDE - Mensagem enviada pela equipe: 926241B - Obs.: Retido Aterramento: SIM, Equipe Distancia Segura: SIM
SIS.	OP.	26/09/2022 02:25	Confirmação de chegada no local ao receber a macro de Pronto para Executar Manobra

**DADOS DA OCORRÊNCIA**

Ordem de Serviço: 2022-09/101453  
Data/Hora Geração: 24/09/2022 22:02:53  
Data/Hora Previsão: 27/09/2022 08:50:08

Status: FINALIZADO  
Abrangência: INTERNOSUBESTACAO  
Abrang. Manobra: INTERNOSUBESTACAO  
Ponto de Defeito: 02590204 CONFIRMADO  
CIRCUITO/LINHA COM DEFEITO

Motivo: Interno de Subestação  
Solicitante: Interno de Subestação  
Endereço: 1 1\*\*FAZER TESTE NA FA13329777\*\* - AL  
Município: VILA BOA  
Bairro: JARDIM ENTRE RIOS  
Referência:  
Inf. Adicionais:  
Tensão:

U.	N.	Data/Hora	Observações
SIS.	OP.	25/09/2022 00:43	Confirmação de chegada no local ao receber a macro de Pronto para Executar Manobra
09.	W.	25/09/2022 02:37	939138: amigo pode nos mandar fim de manobra pois nosso turno se encerra agora às 3hrs devido termos antecipado o turno e temos um longo percurso pra chegar em casa
SIS.	OP.	25/09/2022 03:17	Confirmação de chegada no local ao receber a macro de Pronto para Executar Manobra
09.	W.	25/09/2022 03:17	939135: estramos no pasto tem cerca nova o aplicativo jogou agente no pasto ta chovendo muito aqui
09.	W.	25/09/2022 03:19	939034: muita chuva na região
09.	W.	25/09/2022 03:27	939135: localizamos a chave porém muita chuva no local.
09.	W.	25/09/2022 04:36	939034: cod pode retirar nós da manobra muita chuva na região
SIS.	OP.	25/09/2022 05:35	Confirmação de chegada no local ao receber a macro de Pronto para Executar Manobra
09.	W.	25/09/2022 05:39	939135: estou a 1 KM deia aqui onde que estou q deu sinal aqui ta orivel de sinal
SIS.	OP.	25/09/2022 09:48	Confirmação de chegada no local ao receber a macro de Pronto para Executar Manobra
12.	AL.	25/09/2022 10:03	939126 - drone
12.	AL.	25/09/2022 11:42	939088 - 939088 - cod boa dia estávamos indo na chave e a camionete estragou no local onde estamos não tem sinal por gentileza tem como avisar nossos gestores precisamos de socorro
SIS.	OP.	25/09/2022 11:55	Confirmação de chegada no local ao receber a macro de Pronto para Executar Manobra
12.	AL.	25/09/2022 12:56	939126 - sobrevolar entre a fa13396951 e FA13299777 e nao foi encontrado nada que poderia retirar a rede
11.	M.	25/09/2022 15:15	MSG FDU1BF 939034A - cod boa tarde pedimos por gentileza que tire nós da manobra porque estamos sem comunicação no tablet sem bateria e sem refreio também

**DADOS DA OCORRÊNCIA**

Ordem de Serviço: 2022-09/101535  
Data/Hora Geração: 24/09/2022 23:28:32  
Data/Hora Previsão: 26/09/2022 00:10:00

Status: FINALIZADO  
Abrangência: CHAVE  
Abrang. Manobra: CHAVE  
Ponto de Defeito: ND10401466 CONFIRMADO  
CIRCUITO/LINHA COM DEFEITO

Motivo: Interno de Subestação  
Solicitante:  
Endereço: LD 34,5 IACIARA - NOVA ROMA / ND10401466  
Município: NOVA ROMA  
Bairro: ZONA RURAL  
Referência:  
Inf. Adicionais:  
Tensão: 34,5 kV

U.	N.	Data/Hora	Observações
12.	GA.	24/09/2022 23:36	#2 - Falha Telecontrol - ND10450146
SIS.	OP.	25/09/2022 02:32	Confirmação de chegada no local ao receber a macro de Pronto para Executar Manobra
SIS.	OP.	25/09/2022 02:37	Confirmação de chegada no local ao receber a macro de Pronto para Executar Manobra
12.	AR.	25/09/2022 02:41	Equipe 914037 com problemas de comunicação não responde as macros e nem mensagens livres. Primeira manobra demorando, pois as demais equipes na ocorrência deslocando de outras cidades.
SIS.	OP.	25/09/2022 03:12	Confirmação de chegada no local ao receber a macro de Pronto para Executar Manobra
09.	W.	25/09/2022 03:14	914036: Chefe corremos um pedaco da Rede aqui só que começou a chover grosso ai temos aguardando da uma parada
12.	AR.	25/09/2022 03:18	EQUIPES INFORMANDO MUITA CHUVA NA REGIÃO, IMPOSSIBILITANDO QUE A MANOBRA FLUI DENTRO DO CRONOGRAMA NORMAL, EQUIPES AGUARDANDO CHUVA PARAR PARA EXECUTAR COMANDOS DE MANOBRAS
SIS.	OP.	25/09/2022 03:34	Confirmação de chegada no local ao receber a macro de Pronto para Executar Manobra
09.	W.	25/09/2022 04:04	914002: achou defeito aparelho confirmo zona protegida ta chovendo estavel a chuva abisar um pouco
SIS.	OP.	25/09/2022 05:07	Macro: RESPOSTA ZONA PROTEGIDA - ETAPA 1 - Mensagem enviada pela equipe: 814002C - Obs.:
12.	AR.	25/09/2022 05:08	Equipes 914037, 914016 e 914036 foram direcionadas para percorrer rede, mais informaram que estava chovendo no local. 814002 enviado macro pra criar zona protegida, tambem informou sem condição devido a chuva
12.	AR.	25/09/2022 05:08	equipe 914016 e 914036 retrada para atuar na manobra na ce 101619 maior relevancia
09.	W.	25/09/2022 05:07	Macro: RESPOSTA ZONA PROTEGIDA - ETAPA 2 - Mensagem enviada pela equipe: 814002C - Obs.:

**DADOS DA OCORRÊNCIA**

Ordem de Serviço: 2022-09/102307  
 Data/Hora Geração: 25/09/2022 08:54:03  
 Data/Hora Previsão: 26/09/2022 03:40:00

Status: FINALIZADO  
 Abrangência: CHAVE  
 Abrang. Manobra: CHAVE  
 Ponto de Defeito: MA18464898TS CONFIRMADO  
 Motivo: FALTA DE ENERGIA NO CONSUMIDOR  
 Solicitante:  
 Endereço: P.A SUCURI  
 Município: MONTE ALEGRE DE GOIAS  
 Bairro: ZONA RURAL  
 Referência:  
 Inf. Adicionais: Cliente informa falta de energia por volta de 22:00 h de ontem

U...	N...	Data/Hora	Observações
BR...	HE...	25/09/2022 13:38	914034a-Boa chefe o equipamento MA10448256 esta operado, preciso de um suporte para manuzá-lo. Por favor ligar no f
BR...	HE...	25/09/2022 13:44	CHUVA FORTE NO LOCAL AGUARDANDO PASSAR
BR...	HE...	25/09/2022 14:18	amigos estamos aguardando a chuva passa !
BR...	RA...	25/09/2022 17:25	equipe 914034 a amigo daq pra frente e so carro 4x4 pra sub asserra!
BR...	HE...	25/09/2022 17:26	914018A-estamos a 35 km da cidade e estar chovendo muito
BR...	RO...	25/09/2022 19:41	914034 INFORMOU QUE NAO CONSEGUE IR NA CHAVE MA18466843TS POIS LJA PRECISA SER EQUIPE 4X4 !!
BR...	RO...	25/09/2022 22:22	EQUIPE DESLOCANDO PARA A CHAVE POREMNA REGIAO E RUIM DE SINAL E UMA REGIAO DE SERRA, EVIDO AS CHUVAS MUITA DIFICULDADE DE CHEGAR NA CHAVE
BR...	RO...	25/09/2022 22:40	RICARDO -retirar a 914018 porque o eletricitas passou mau e está voltando pra o hospital.
12...	PA...	26/09/2022 00:07	914025C "amigo a chave MA18466843 já encotra fechada, a que deve esta aberta e a próxima MA18 já lá em cima da serra depois da casa da procopia"
12...	PA...	26/09/2022 00:33	914025C informou que a MA18466843TS está fechada com tensão.

**DADOS DA OCORRÊNCIA**

Ordem de Serviço: 2022-09/102675  
 Data/Hora Geração: 25/09/2022 10:27:38  
 Data/Hora Previsão: 26/09/2022 16:20:00

Status: FINALIZADO  
 Abrangência: INTERNOSUBESTACAO  
 Abrang. Manobra: INTERNOSUBESTACAO  
 Ponto de Defeito: 02450414 CONFIRMADO  
 Motivo: CIRCUITO/LINHA COM DEFEITO  
 Solicitante: Interno de Subestação  
 Endereço: 34,5 LD CABRIUVA - RIO DOCE AL31  
 Município: RIO VERDE  
 Bairro: SETOR COMIGO  
 Referência:  
 Inf. Adicionais:

U...	N...	Data/Hora	Observações
12...	BR...	25/09/2022 16:53	MSG EQUIPE 9262399: manda fim de manobra estou retornando pra base
12...	BR...	25/09/2022 17:04	"Solicitado equipe pra execução"
11...	M...	25/09/2022 20:12	MSG 9262399: "já chovendo muito"
11...	M...	25/09/2022 21:02	MSG 9262399: "equipe aguardando a chuva passar no local"
11...	M...	25/09/2022 21:15	Macro: RESPOSTA ZONA PROTEGIDA - ETAPA 1 - Mensagem enviada pela equipe: 9262398 - Obs.:
11...	M...	25/09/2022 21:32	Macro: RESPOSTA ZONA PROTEGIDA - ETAPA 2 - Mensagem enviada pela equipe: 9262398 - Obs.:
11...	M...	25/09/2022 21:52	MSG 9261538: "caminhonete atolou estamos AGUARDANDO SUPERVISOR!"
11...	M...	25/09/2022 22:15	msg 9262399: "defeito localizado so que vamos da apoio a 926153 que esta atolada"
11...	M...	25/09/2022 22:42	MSG 9261538: "CONSEGUIMOS TIRAR A CAMINHONETE DO ATOLEIRO, ESTAMOS INDA PARA A CHAVE FAZER ZP BLZA"
11...	M...	25/09/2022 23:37	Macro: RESPOSTA ZONA PROTEGIDA - ETAPA 1 - Mensagem enviada pela equipe: 9261538 - Obs.:
11...	M...	25/09/2022 23:42	Macro: RESPOSTA ZONA PROTEGIDA - ETAPA 2 - Mensagem enviada pela equipe: 9261538 - Obs.:
11...	M...	25/09/2022 00:48	Macro: RESPOSTA ZONA TRABALHO - Mensagem enviada pela equipe: 9261538 - Obs.:
12...	TH...	26/09/2022 01:04	Macro: RESPOSTA ZONA TRABALHO - Mensagem enviada pela equipe: 9262398 - Obs.:
12...	BR...	26/09/2022 06:48	Macro: LIBERACAO ENERGIZAR REDE - Mensagem enviada pela equipe: 9262398 - Obs.: Retido Aterramento: SIM, Equipe Distancia Segura: SIM
17...	RR...	26/09/2022 06:48	Macro: IRRFACAO ENFRIGIZAR RFFE - Mensagem enviada pela equipe: 9261538 - Obs.: Retido Aterramento: SIM, Equipe Distancia Segura: SIM

**DADOS DA OCORRÊNCIA**

Ordem de Serviço: 2022-09/103985  
 Data/Hora Geração: 25/09/2022 16:22:15  
 Data/Hora Previsão: 26/09/2022 05:00:00

Status: FINALIZADO  
 Abrangência: TRANSFORMADOR  
 Abrang. Manobra: TRANSFORMADOR  
 Ponto de Defeito: L221097541 CONFIRMADO  
 Motivo: FALTA DE ENERGIA EM VARIOS COM  
 Solicitante:  
 Endereço: APOS A PONTE DE MADEIRA  
 Município: LUZIANIA  
 Bairro: ZONA RURAL - REGIAO PAMPLONA  
 Referência:

U...	N...	Data/Hora	Observações
BR0...	ED...	25/09/2022 16:55	CALLBACK: 01 - Sem Energia: vinicius
BR0...	GA...	25/09/2022 19:47	CALLBACK: 04 - Sem contato com cliente:
BR0...	GA...	26/09/2022 01:46	equipe 947020 informou que esta atolado, enviado equipe 947144 4x4 para ajudar.



## ANEXO I - Relação de ocorrências emergências expurgáveis

Relatório: ISE 15 09/2022 – GO	Evento: 01-0085	Período:	Início (dd/mm/aaaa hh:mm:ss) 24/09/2022 13:00:00	Fim (dd/mm/aaaa hh:mm:ss) 25/09/2022 23:00:00
<b>ABRANGÊNCIA DO LAUDO METEOROLÓGICO</b>				
Abadia De Goias, Abadiania, Acreuna, Agua Fria De Goias, Agua Limpa, Aguas Lindas De Goias, Alexania, Alto Horizonte, Alto Paraíso De Goias, Alvorada Do Norte, Amaralina, Americano Do Brasil, Amorinópolis, Anápolis, Anicuns, Aparecida De Goiania, Aparecida Do Rio Doce, Apore, Aragarças, Aragoiania, Araguapaz, Arenópolis, Aruana, Avelinópolis, Baliza, Barro Alto, Bela Vista De Goias, Bom Jardim De Goias, Bom Jesus De Goias, Bonópolis, Brazabrantes, Britânia, Buriti Alegre, Cabeceiras, Cachoeira Alta, Cacu, Caiaponia, Caldas Novas, Caldazinha, Campestre De Goias, Campinacu, Campinorte, Campo Alegre De Goias, Campos Belos, Campos Verdes, Castelandia, Catalao, Caturai, Cavalcante, Cezarina, Cidade Ocidental, Cocalzinho De Goias, Colinas Do Sul, Corumba De Goias, Corumbaiba, Cristalina, Cristianópolis, Crixas, Diorama, Divinópolis De Goias, Doverlandia, Edealina, Edeia, Estrela Do Norte, Faina, Firminópolis, Flores De Goias, Formosa, Formoso, Gameleira De Goias, Goiandira, Goianesia, Goiania, Goianira, Goias, Goiatuba, Gouvelandia, Guapo, Guarinos, Heitorai, Hidrolandia, Iaciara, Inaciolandia, Indiará, Inhumas, Ipameri, Ipora, Israelândia, Itaberai, Itaguari, Itaguaru, Itapaci, Itapirapua, Itapuranga, Itaruma, Itaucu, Itumbiara, Jandaia, Jaragua, Jatai, Jesupolis, Joviana, Jussara, Lagoa Santa, Leopoldo De Bulhoes, Luziania, Mairipotaba, Mambai, Mara Rosa, Matrincha, Maurilandia, Mimoso De Goias, Minacu, Mineiros, Monte Alegre De Goias, Montes Claros De Goias, Montividiu, Montividiu Do Norte, Morrinhos, Morro Agudo De Goias, Mossamedes, Mozarlandia, Mundo Novo, Mutunópolis, Nazario, Nerópolis, Niquelandia, Nova America, Nova Crixas, Nova Iguacu De Goias, Nova Roma, Nova Veneza, Novo Brasil, Novo Gama, Novo Planalto, Orizona, Ouro Verde De Goias, Ouvidor, Padre Bernardo, Palestina De Goias, Palmeiras De Goias, Palminópolis, Panama, Parauna, Perolandia, Petrolina De Goias, Pilar De Goias, Piracanjuba, Piranhas, Pirenópolis, Pires Do Rio, Planaltina, Pontalina, Porangatu, Portelandia, Posse, Professor Jamil, Quirinópolis, Rio Quente, Rio Verde, Rubiataba, Sanclerlandia, Santa Barbara De Goias, Santa Cruz De Goias, Santa Helena De Goias, Santa Rita Do Araguaia, Santa Rita Do Novo Destino, Santa Rosa De Goias, Santa Tereza De Goias, Santa Terezinha De Goias, Santo Antonio Da Barra, Santo Antonio Do Descoberto, Sao Domingos, Sao Francisco De Goias, Sao Joao D Alianca, Sao Joao Da Parauna, Sao Luis De Montes Belos, Sao Luiz Do Norte, Sao Miguel Do Araguaia, Sao Miguel Do Passa Quatro, Senador Canedo, Serranópolis, Silvania, Simolandia, Sitio D Abadia, Teresina De Goias, Terezópolis De Goias, Trindade, Trombas, Turvania, Turvelandia, Uirapuru, Uruacu, Urutai, Valparaíso De Goias, Varjao, Vianópolis, Vicentinópolis, Vila Boa, Vila Propicio				

Tabela 8 – Tabela Resumo do evento.

Segue abaixo a tabela resumo relativo às interrupções expurgadas por Situação de Emergência para o período do evento supracitado, bem como o limite de CHI da Distribuidora.

RESUMO			
TOTAL DE INTERRUPTÕES	TOTAL CHI	TOTAL CI	LIMITE CHI
1.749	520.644,17	186.907	490.173,71

Tabela 9 – Tabela Resumo das interrupções versus limite CHI.

Segue ainda a relação, na íntegra, a lista de interrupções com o devido detalhamento das informações.

Tabela 10 – Detalhamento das Interrupções Expurgadas.

agente	mes_competencia	ano_competencia	codigoConjunt	alimentador	subestacao	numeroOrdemInterrupcao	EQP_ORIGEM	codTipoInterrupcao	codMotivoExpurgo	dataHoraInicioInterrupcao	dataHoraRestabilizacao	fatoGerador	nivelTensao	qtdConsumidorasAtingidas	numConsumidoresConjunt	CHI
6072	9	2022	16488	2	61	2022999589	12254022	1	3	24/09/2022 13:06:38	24/09/2022 16:02:00	Interna-Não programada-Meio ambiente-Vento	220	1	39623	2,92
6072	9	2022	16494	2	129	2022999597	NQ12323920	1	3	24/09/2022 13:08:54	24/09/2022 16:29:00	Interna-Não programada-Meio ambiente-Vento	13800	1	17551	3,33
6072	9	2022	14865	2	307	2022999608	AC21158691	1	3	24/09/2022 13:12:06	24/09/2022 17:44:00	Interna-Não programada-Meio ambiente-Árvore ou Vegetação	220	2	17972	9,06
6072	9	2022	14923	1	87	2022999611	1270008885	1	3	24/09/2022 13:13:08	24/09/2022 15:08:12	Interna-Não programada-Meio ambiente-Vento	220	1	33518	1,92
6072	9	2022	14985	31	180	2022999619	UR12181300	1	3	24/09/2022 13:14:52	25/09/2022 08:21:00	Interna-Não programada-Meio ambiente-Descarga Atmosférica	34500	4	24354	76,41
6072	9	2022	14871	8	60	2022999626	16823059	1	3	24/09/2022 13:16:01	24/09/2022 15:35:00	Interna-Não programada-Meio ambiente-Vento	220	1	35777	2,32
6072	9	2022	14859	9	588	2022999637	2210013386	1	3	24/09/2022 13:18:40	24/09/2022 15:05:00	Interna-Não programada-Meio ambiente-Vento	220	1	27352	1,77
6072	9	2022	14963	2	414	2022999652	PO21288195	1	3	24/09/2022 13:21:29	24/09/2022 16:33:00	Interna-Não programada-Meio ambiente-Vento	220	1	27748	3,19
6072	9	2022	14875	1	24	2022999655	PH12399648	1	3	24/09/2022 13:22:19	25/09/2022 14:02:00	Interna-Não programada-Meio ambiente-Vento	13800	4	5474	98,65
6072	9	2022	14930	1	374	2022999662	610049884	1	3	24/09/2022 13:23:24	24/09/2022 16:47:00	Interna-Não programada-Meio ambiente-Vento	220	1	54873	3,39
6072	9	2022	14857	16	240	2022999668	GN11167927	1	3	24/09/2022 13:26:26	24/09/2022 16:00:00	Interna-Não programada-Meio ambiente-Vento	220	40	19897	102,38
6072	9	2022	14940	1	6	2022999669	10030941812	1	3	24/09/2022 13:26:29	24/09/2022 14:46:00	Interna-Não programada-Meio ambiente-Vento	220	1	110466	1,33
6072	9	2022	14963	33	152	2022999679	UC12473850	1	3	24/09/2022 13:28:46	25/09/2022 13:53:00	Interna-Não programada-Meio ambiente-Descarga Atmosférica	34500	1	27748	24,40
6072	9	2022	16494	1	583	2022999682	2750088740	1	3	24/09/2022 13:29:42	25/09/2022 12:58:00	Interna-Não programada-Meio ambiente-Vento	220	1	17551	23,47
6072	9	2022	15734	35	347	2022999685	KR21171351	1	3	24/09/2022 13:30:58	25/09/2022 08:32:00	Interna-Não programada-Meio ambiente-Descarga Atmosférica	220	1	2554	19,02
6072	9	2022	14916	1	343	2022999687	1620003822	1	3	24/09/2022 13:31:32	24/09/2022 22:09:00	Interna-Não programada-Meio ambiente-Vento	220	1	19362	8,62
6072	9	2022	14881	1	97	2022999693	DV11227933	1	3	24/09/2022 13:33:36	25/09/2022 07:37:00	Interna-Não programada-Meio ambiente-Descarga Atmosférica	220	1	12030	18,06
6072	9	2022	14862	4	204	2022999695	PV10430677	1	3	24/09/2022 15:23:22	24/09/2022 19:17:24	Interna-Não programada-Meio ambiente-Vento	13800	1	24281	3,90
6072	9	2022	14894	4	204	2022999695	PV10430677	1	3	24/09/2022 15:23:22	24/09/2022 15:54:39	Interna-Não programada-Meio ambiente-Vento	13800	383	18474	199,69
6072	9	2022	14894	4	204	2022999695	PV10430677	1	3	24/09/2022 15:23:22	24/09/2022 19:17:24	Interna-Não programada-Meio ambiente-Vento	13800	821	18474	3.202,36
6072	9	2022	14868	1	16	2022999696	IR21332243	1	3	24/09/2022 13:34:32	24/09/2022 20:35:00	Interna-Não programada-Meio ambiente-Vento	220	1	2371	7,01
6072	9	2022	14954	34	346	2022999699	KR21171518	1	3	24/09/2022 13:35:23	25/09/2022 00:28:00	Interna-Não programada-Meio ambiente-Vento	220	1	3573	10,88
6072	9	2022	15739	11	62	2022999703	GN11056171	1	3	24/09/2022 13:37:37	24/09/2022 17:56:00	Interna-Não programada-Meio ambiente-Vento	220	206	46757	887,12
6072	9	2022	16491	1	300	2022999705	TV21259935	1	3	24/09/2022 13:37:57	24/09/2022 15:29:00	Interna-Não programada-Meio ambiente-Descarga Atmosférica	220	2	17876	3,70
6072	9	2022	14909	14	58	2022999708	10820176	1	3	24/09/2022 13:39:05	24/09/2022 15:48:00	Interna-Não programada-Meio ambiente-Vento	220	1	39636	2,15
6072	9	2022	14985	3	180	2022999710	640095422	1	3	24/09/2022 13:39:44	24/09/2022 16:11:00	Interna-Não Programada-Meio ambiente-Inundação	220	1	24354	2,52
6072	9	2022	14963	4	152	2022999718	PO12242427	1	3	24/09/2022 13:41:25	25/09/2022 01:06:00	Interna-Não programada-Meio ambiente-Vento	13800	10	27748	114,10
6072	9	2022	14963	2	152	2022999725	840040040	1	3	24/09/2022 13:43:09	24/09/2022 19:38:00	Interna-Não programada-Meio ambiente-Vento	220	1	27748	5,91
6072	9	2022	14877	31	321	2022999726	2110017400	1	3	24/09/2022 13:43:14	24/09/2022 19:37:09	Interna-Não programada-Meio ambiente-Vento	220	1	7521	5,90
6072	9	2022	14987	2	201	2022999729	SV21339341	1	3	24/09/2022 13:43:55	24/09/2022 16:02:00	Interna-Não programada-Meio ambiente-Vento	220	2	17888	4,60
6072	9	2022	14894	2	204	2022999730	PV21151994	1	3	24/09/2022 13:44:07	24/09/2022 15:44:00	Interna-Não programada-Meio ambiente-Vento	220	1	18474	2,00
6072	9	2022	14902	1	49	2022999739	TV21051828	1	3	24/09/2022 13:47:21	24/09/2022 16:21:00	Interna-Não programada-Meio ambiente-Descarga Atmosférica	220	1	5396	2,56
6072	9	2022	14954	34	346	2022999741	KR21261365	1	3	24/09/2022 13:47:57	24/09/2022 23:06:00	Interna-Não programada-Meio ambiente-Vento	220	1	3573	9,30
6072	9	2022	14952	1	380	2022999742	PY11231069	1	3	24/09/2022 13:48:03	24/09/2022 14:55:54	Interna-Não programada-Meio ambiente-Vento	220	128	2189	144,75
6072	9	2022	14980	32	171	2022999745	SM11245697	1	3	24/09/2022 13:48:58	24/09/2022 21:14:00	Interna-Não programada-Meio ambiente-Descarga Atmosférica	220	1	13715	7,42
6072	9	2022	14936	5	237	2022999748	LB21077908	1	3	24/09/2022 13:49:36	24/09/2022 19:01:00	Interna-Não programada-Meio ambiente-Vento	220	6	41237	31,14
6072	9	2022	15740	3	420	2022999752	AP10407648	1	3	24/09/2022 13:48:29	24/09/2022 17:50:31	Interna-Não programada-Meio ambiente-Vento	13800	88	51915	354,98
6072	9	2022	15740	3	420	2022999752	AP10407648	1	3	24/09/2022 13:48:29	25/09/2022 01:16:38	Interna-Não programada-Meio ambiente-Vento	13800	95	51915	1.089,57

6072	9	2022	15740	3	420	2022999752	AP10407648	1	3	24/09/2022 13:48:29	24/09/2022 14:04:07	Interna-Não programada-Meio ambiente-Vento	13800	670	51915	174,57
6072	9	2022	15740	3	420	2022999752	AP10407648	1	3	24/09/2022 19:20:00	25/09/2022 03:18:29	Interna-Não programada-Meio ambiente-Vento	13800	63	51915	502,41
6072	9	2022	15740	3	420	2022999752	AP10407648	1	3	25/09/2022 01:06:46	25/09/2022 01:16:38	Interna-Não programada-Meio ambiente-Vento	13800	88	51915	14,47
6072	9	2022	15740	3	420	2022999752	AP10407648	1	3	25/09/2022 10:53:47	25/09/2022 12:21:19	Interna-Não programada-Meio ambiente-Vento	13800	63	51915	91,91
6072	9	2022	14859	1	419	2022999762	ZN12104983	1	3	24/09/2022 13:54:32	24/09/2022 16:46:00	Interna-Não programada-Meio ambiente-Vento	13800	18	27352	51,44
6072	9	2022	14987	3	236	2022999764	VN21327153	1	3	24/09/2022 13:55:22	24/09/2022 14:33:00	Interna-Não programada-Meio ambiente-Vento	220	1	17888	0,63
6072	9	2022	14904	32	283	2022999771	TI10427620	1	3	24/09/2022 13:55:06	25/09/2022 03:08:48	Interna-Não programada-Meio ambiente-Descarga Atmosférica	34500	2	11771	26,46
6072	9	2022	14943	31	197	2022999771	TI10427620	1	3	24/09/2022 13:55:06	25/09/2022 01:01:58	Interna-Não programada-Meio ambiente-Descarga Atmosférica	34500	38	14306	422,35
6072	9	2022	14943	31	197	2022999771	TI10427620	1	3	24/09/2022 13:55:06	24/09/2022 18:08:48	Interna-Não programada-Meio ambiente-Descarga Atmosférica	34500	93	14306	393,24
6072	9	2022	14943	31	197	2022999771	TI10427620	1	3	24/09/2022 13:55:06	25/09/2022 03:08:48	Interna-Não programada-Meio ambiente-Descarga Atmosférica	34500	346	14306	4.577,00
6072	9	2022	14902	1	49	2022999783	FR21018590	1	3	24/09/2022 13:59:33	24/09/2022 17:08:00	Interna-Não programada-Meio ambiente-Descarga Atmosférica	220	1	5396	3,14
6072	9	2022	16484	33	570	2022999792	MV12239213	1	3	25/09/2022 10:31:00	26/09/2022 00:03:11	Interna-Não programada-Meio ambiente-Vento	34500	4	6741	54,15
6072	9	2022	14978	33	216	2022999795	JL12404385	1	3	24/09/2022 13:05:21	24/09/2022 15:26:00	Interna-Não programada-Meio ambiente-Vento	34500	69	8924	161,75
6072	9	2022	15740	4	420	2022999800	1900000262	1	3	24/09/2022 14:04:11	24/09/2022 22:13:00	Interna-Não programada-Meio ambiente-Vento	220	1	51915	8,15
6072	9	2022	14985	2	149	2022999802	GG21322638	1	3	24/09/2022 14:04:27	24/09/2022 20:59:00	Interna-Não programada-Meio ambiente-Vento	220	1	24354	6,91
6072	9	2022	14930	1	374	2022999804	610304446	1	3	24/09/2022 14:04:49	24/09/2022 17:45:00	Interna-Não programada-Meio ambiente-Vento	220	1	54873	3,67
6072	9	2022	14954	33	346	2022999810	KR21297054	1	3	24/09/2022 14:05:16	24/09/2022 14:54:00	Interna-Não programada-Meio ambiente-Vento	220	2	3573	1,62
6072	9	2022	16494	31	583	2022999815	NQ12364478	1	3	24/09/2022 13:48:51	24/09/2022 15:50:00	Interna-Não programada-Meio ambiente-Descarga Atmosférica	34500	37	17551	74,71
6072	9	2022	14930	2	374	2022999820	610145125	1	3	24/09/2022 14:07:47	24/09/2022 18:42:00	Interna-Não programada-Meio ambiente-Vento	220	1	54873	4,57
6072	9	2022	14923	1	121	2022999833	ME21353754	1	3	24/09/2022 14:10:45	25/09/2022 09:06:00	Interna-Não programada-Meio ambiente-Descarga Atmosférica	220	1	33518	18,92
6072	9	2022	14939	2	469	2022999848	UR12247224	1	3	24/09/2022 14:17:36	25/09/2022 09:53:00	Interna-Não programada-Meio ambiente-Vento	13800	8	13892	156,72
6072	9	2022	14980	31	171	2022999864	SM12099591	1	3	24/09/2022 14:04:23	24/09/2022 22:01:00	Interna-Não programada-Meio ambiente-Vento	34500	6	13715	47,66
6072	9	2022	14930	2	374	2022999873	10029036370	1	3	24/09/2022 14:26:30	24/09/2022 17:47:00	Interna-Não programada-Meio ambiente-Vento	220	1	54873	3,34
6072	9	2022	16488	4	61	2022999899	GN21340590	1	3	24/09/2022 14:33:47	24/09/2022 15:58:00	Interna-Não programada-Meio ambiente-Vento	220	1	39623	1,40
6072	9	2022	14985	31	180	2022999903	NQ12243457	1	3	24/09/2022 14:31:46	25/09/2022 10:19:00	Interna-Não programada-Meio ambiente-Descarga Atmosférica	34500	3	24354	59,36
6072	9	2022	14886	2	326	2022999904	CR12243718	1	3	24/09/2022 14:36:16	24/09/2022 22:31:00	Interna-Não programada-Meio ambiente-Vento	13800	9	5602	71,21
6072	9	2022	14929	1	353	2022999911	IK12220533	1	3	24/09/2022 14:38:59	24/09/2022 18:44:00	Interna-Não programada-Meio ambiente-Vento	13800	24	19338	98,01
6072	9	2022	14907	1	58	2022999923	12178007	1	3	24/09/2022 14:44:00	24/09/2022 16:55:00	Interna-Não programada-Meio ambiente-Vento	220	1	45816	2,18
6072	9	2022	14965	3	57	2022999926	15575597	1	3	24/09/2022 14:44:28	24/09/2022 20:06:00	Interna-Não programada-Meio ambiente-Vento	220	1	52222	5,36
6072	9	2022	14911	31	71	2022999931	FC12307356	1	3	24/09/2022 14:46:18	24/09/2022 18:55:00	Interna-Não programada-Meio ambiente-Vento	34500	1	15158	4,14
6072	9	2022	14916	31	209	2022999936	GH12398369	1	3	24/09/2022 14:14:32	24/09/2022 16:54:00	Interna-Não programada-Meio ambiente-Descarga Atmosférica	34500	41	19362	108,97
6072	9	2022	16481	1	574	2022999937	ZN12216900	1	3	24/09/2022 14:16:16	24/09/2022 15:54:00	Interna-Não programada-Meio ambiente-Vento	13800	4	5663	6,52
6072	9	2022	14987	2	372	2022999948	SV21105546	1	3	24/09/2022 14:51:28	24/09/2022 20:16:00	Interna-Não programada-Meio ambiente-Descarga Atmosférica	220	3	17888	16,23
6072	9	2022	14905	33	56	2022999959	NP12196266	1	3	24/09/2022 14:37:57	24/09/2022 23:10:00	Interna-Não programada-Meio ambiente-Descarga Atmosférica	34500	27	5535	230,42
6072	9	2022	14963	4	152	2022999961	MU21242437	1	3	24/09/2022 14:56:37	24/09/2022 22:50:00	Interna-Não programada-Meio ambiente-Descarga Atmosférica	220	1	27748	7,89
6072	9	2022	14973	2	163	2022999971	780011247	1	3	24/09/2022 14:59:26	24/09/2022 22:04:00	Interna-Não programada-Meio ambiente-Vento	220	1	12103	7,08
6072	9	2022	16494	31	583	2022999974	NQ21364095	1	3	24/09/2022 15:00:15	24/09/2022 17:29:00	Interna-Não programada-Meio ambiente-Vento	220	2	17551	4,96
6072	9	2022	14930	35	374	2022999985	FA21042057	1	3	24/09/2022 15:02:18	24/09/2022 18:16:00	Interna-Não programada-Meio ambiente-Vento	220	1	54873	3,23
6072	9	2022	14930	35	374	2022999992	FA21120042	1	3	24/09/2022 15:03:47	24/09/2022 18:56:00	Interna-Não programada-Meio ambiente-Descarga Atmosférica	220	2	54873	7,74
6072	9	2022	15741	16	420	2022999997	12109824	1	3	24/09/2022 15:04:39	25/09/2022 01:38:00	Interna-Não programada-Meio ambiente-Vento	220	1	86727	10,56
6072	9	2022	14973	2	163	20229100003	780043005	1	3	24/09/2022 15:05:35	25/09/2022 08:47:00	Interna-Não programada-Meio ambiente-Vento	220	1	12103	17,69

6072	9	2022	14984	4	176	20229100009	TR11322263	1	3	24/09/2022 15:07:03	24/09/2022 16:21:00	Interna-Não programada-Meio ambiente-Vento	220	98	43881	120,78
6072	9	2022	15741	9	420	20229100011	AO21238602	1	3	24/09/2022 15:08:01	24/09/2022 16:21:00	Interna-Não programada-Meio ambiente-Vento	220	1	86727	1,22
6072	9	2022	14930	35	374	20229100014	FA21211256	1	3	24/09/2022 15:08:55	24/09/2022 19:20:00	Interna-Não programada-Meio ambiente-Vento	220	1	54873	4,18
6072	9	2022	14949	2	136	20229100028	TA11103698	1	3	24/09/2022 14:49:48	24/09/2022 19:09:33	Interna-Não programada-Meio ambiente-Vento	220	119	1880	515,17
6072	9	2022	14954	34	346	20229100030	KR21132196	1	3	24/09/2022 15:11:43	24/09/2022 22:54:00	Interna-Não programada-Meio ambiente-Vento	220	6	3573	46,23
6072	9	2022	14978	35	216	20229100077	PI21326698	1	3	24/09/2022 15:21:25	24/09/2022 21:26:00	Interna-Não programada-Meio ambiente-Descarga Atmosférica	220	2	8924	12,15
6072	9	2022	14863	6	580	20229100088	10004375546	1	3	24/09/2022 15:24:36	25/09/2022 00:20:00	Interna-Não programada-Meio ambiente-Vento	220	1	87490	8,92
6072	9	2022	14973	31	163	20229100092	IW10405208	1	3	24/09/2022 15:22:30	24/09/2022 16:56:00	Interna-Não programada-Meio ambiente-Descarga Atmosférica	34500	33	12103	51,43
6072	9	2022	14973	31	163	20229100092	IW10405208	1	3	24/09/2022 15:22:30	24/09/2022 16:33:23	Interna-Não programada-Meio ambiente-Descarga Atmosférica	34500	49	12103	57,89
6072	9	2022	14928	1	195	20229100092	IW10405208	1	3	24/09/2022 15:22:30	24/09/2022 16:33:23	Interna-Não programada-Meio ambiente-Descarga Atmosférica	34500	210	12068	248,09
6072	9	2022	14973	31	163	20229100092	IW10405208	1	3	24/09/2022 18:03:20	24/09/2022 18:10:33	Interna-Não programada-Meio ambiente-Descarga Atmosférica	34500	82	12103	9,86
6072	9	2022	14978	35	216	20229100103	PI12344175	1	3	24/09/2022 13:23:13	24/09/2022 19:46:00	Interna-Não programada-Meio ambiente-Vento	34500	23	8924	146,73
6072	9	2022	14918	31	1	20229100104	FB12245566	1	3	24/09/2022 13:23:18	24/09/2022 18:36:00	Interna-Não programada-Meio ambiente-Descarga Atmosférica	34500	117	33882	609,77
6072	9	2022	14943	3	197	20229100107	IH18458473TS	1	3	24/09/2022 15:30:49	26/09/2022 13:21:25	Interna-Não programada-Meio ambiente-Árvore ou Vegetação	13800	6	14306	275,06
6072	9	2022	14943	3	197	20229100107	IH18458473TS	1	3	24/09/2022 15:30:49	26/09/2022 04:27:14	Interna-Não programada-Meio ambiente-Árvore ou Vegetação	13800	8	14306	295,52
6072	9	2022	14943	3	197	20229100107	IH18458473TS	1	3	24/09/2022 15:30:49	26/09/2022 01:55:47	Interna-Não programada-Meio ambiente-Árvore ou Vegetação	13800	16	14306	550,66
6072	9	2022	14943	3	197	20229100107	IH18458473TS	1	3	24/09/2022 15:30:49	26/09/2022 03:44:31	Interna-Não programada-Meio ambiente-Árvore ou Vegetação	13800	51	14306	1.847,65
6072	9	2022	14943	3	197	20229100107	IH18458473TS	1	3	26/09/2022 01:55:49	26/09/2022 02:28:48	Interna-Não programada-Meio ambiente-Árvore ou Vegetação	13800	80	14306	43,98
6072	9	2022	14865	1	307	20229100112	IB21299030	1	3	24/09/2022 15:32:09	24/09/2022 19:45:00	Interna-Não programada-Meio ambiente-Descarga Atmosférica	220	3	17972	12,64
6072	9	2022	14911	1	485	20229100119	GS21274485	1	3	24/09/2022 15:33:34	24/09/2022 18:27:00	Interna-Não programada-Meio ambiente-Vento	220	1	15158	2,89
6072	9	2022	14865	1	307	20229100120	IB21188661	1	3	24/09/2022 15:33:38	24/09/2022 20:24:00	Interna-Não programada-Meio ambiente-Descarga Atmosférica	220	1	17972	4,84
6072	9	2022	16479	1	386	20229100121	VA11350328	1	3	24/09/2022 15:33:40	24/09/2022 18:10:00	Interna-Não programada-Meio ambiente-Vento	220	30	55221	78,17
6072	9	2022	15727	3	322	20229100126	BV21200015	1	3	24/09/2022 15:35:18	24/09/2022 23:32:00	Interna-Não programada-Meio ambiente-Descarga Atmosférica	220	1	13073	7,95
6072	9	2022	14930	1	282	20229100128	FA11254236	1	3	24/09/2022 15:36:06	25/09/2022 08:26:00	Interna-Não programada-Meio ambiente-Vento	220	1	54873	16,83
6072	9	2022	14885	8	61	20229100131	10282737	1	3	24/09/2022 15:36:28	24/09/2022 21:57:00	Interna-Não programada-Meio ambiente-Vento	220	1	35693	6,34
6072	9	2022	14938	1	105	20229100132	JR12009940	1	3	24/09/2022 13:05:40	24/09/2022 22:16:00	Interna-Não programada-Meio ambiente-Vento	13800	4	13884	36,69
6072	9	2022	14894	2	204	20229100133	PV11008493	1	3	24/09/2022 15:36:36	24/09/2022 18:11:00	Interna-Não programada-Meio ambiente-Vento	220	53	18474	136,39
6072	9	2022	14933	2	102	20229100137	JA12273004	1	3	24/09/2022 14:59:56	24/09/2022 18:16:00	Interna-Não programada-Meio ambiente-Vento	13800	9	19293	29,41
6072	9	2022	14980	2	171	20229100142	830046124	1	3	24/09/2022 15:40:29	25/09/2022 00:16:00	Interna-Não programada-Meio ambiente-Vento	220	1	13715	8,59
6072	9	2022	14917	1	123	20229100145	PS11212611	1	3	24/09/2022 15:41:23	24/09/2022 18:47:00	Interna-Não programada-Meio ambiente-Vento	220	4	6277	12,37
6072	9	2022	15749	1	249	20229100149	VD12145521L D	1	3	24/09/2022 15:42:03	24/09/2022 20:43:53	Interna-Não programada-Meio ambiente-Vento	13800	31	14928	155,95
6072	9	2022	14885	9	61	20229100150	15901828	1	3	24/09/2022 15:42:07	24/09/2022 17:28:00	Interna-Não programada-Meio ambiente-Vento	220	1	35693	1,76
6072	9	2022	16485	1	576	20229100157	PU12035191	1	3	24/09/2022 13:20:45	24/09/2022 18:12:00	Interna-Não programada-Meio ambiente-Vento	13800	3	5207	14,56
6072	9	2022	14885	10	61	20229100162	12327542	1	3	24/09/2022 15:45:12	24/09/2022 23:08:00	Interna-Não programada-Meio ambiente-Vento	220	1	35693	7,38
6072	9	2022	15749	35	173	20229100167	GF12314379	1	3	24/09/2022 15:42:12	25/09/2022 01:05:00	Interna-Não programada-Meio ambiente-Vento	34500	4	14928	37,52
6072	9	2022	14862	2	20	20229100184	10025237746	1	3	24/09/2022 15:50:38	24/09/2022 17:57:00	Interna-Não programada-Meio ambiente-Vento	220	1	24281	2,11
6072	9	2022	14930	1	374	20229100185	FA31208836	1	3	24/09/2022 15:50:56	24/09/2022 21:12:00	Interna-Não programada-Meio ambiente-Descarga Atmosférica	220	1	54873	5,35
6072	9	2022	16479	2	386	20229100187	2460069772	1	3	24/09/2022 15:51:10	25/09/2022 02:00:00	Interna-Não programada-Meio ambiente-Vento	220	1	55221	10,15
6072	9	2022	14894	4	204	20229100189	JA12298032	1	3	24/09/2022 14:50:43	24/09/2022 17:18:00	Interna-Não programada-Meio ambiente-Vento	13800	1	18474	2,45
6072	9	2022	14933	2	102	20229100189	JA12298032	1	3	24/09/2022 14:50:43	24/09/2022 17:18:00	Interna-Não programada-Meio ambiente-Vento	13800	150	19293	368,21
6072	9	2022	15737	11	59	20229100199	12545995	1	3	24/09/2022 15:53:21	24/09/2022 17:18:00	Interna-Não programada-Meio ambiente-Vento	220	1	19100	1,41

6072	9	2022	14885	8	61	20229100203	GN12000811	1	3	24/09/2022 15:54:10	24/09/2022 18:42:34	Interna-Não programada-Meio ambiente-Árvore ou Vegetação	13800	1	35693	2,81
6072	9	2022	14885	8	61	20229100203	GN12000811	1	3	24/09/2022 15:54:10	24/09/2022 18:10:00	Interna-Não programada-Meio ambiente-Árvore ou Vegetação	13800	849	35693	1.922,04
6072	9	2022	14971	1	421	20229100207	120200430	1	3	24/09/2022 15:55:32	25/09/2022 04:00:00	Interna-Não programada-Meio ambiente-Vento	220	1	48413	12,07
6072	9	2022	16491	1	164	20229100211	SC21050173	1	3	24/09/2022 15:56:28	24/09/2022 17:40:00	Interna-Não programada-Meio ambiente-Descarga Atmosférica	220	3	17876	5,18
6072	9	2022	14877	1	25	20229100218	BT12101446	1	3	24/09/2022 15:59:01	26/09/2022 14:35:59	Interna-Não programada-Meio ambiente-Vento	13800	1	7521	46,62
6072	9	2022	14877	1	25	20229100218	BT12101446	1	3	24/09/2022 15:59:01	25/09/2022 10:15:00	Interna-Não programada-Meio ambiente-Vento	13800	2	7521	36,53
6072	9	2022	14877	1	25	20229100218	BT12101446	1	3	24/09/2022 15:59:01	28/09/2022 01:59:31	Interna-Não programada-Meio ambiente-Vento	13800	3	7521	246,02
6072	9	2022	14877	1	25	20229100218	BT12101446	1	3	24/09/2022 15:59:01	26/09/2022 17:15:26	Interna-Não programada-Meio ambiente-Vento	13800	4	7521	197,09
6072	9	2022	14877	1	25	20229100218	BT12101446	1	3	24/09/2022 15:59:01	25/09/2022 09:02:00	Interna-Não programada-Meio ambiente-Vento	13800	5	7521	85,25
6072	9	2022	14877	1	25	20229100218	BT12101446	1	3	24/09/2022 15:59:01	25/09/2022 15:10:30	Interna-Não programada-Meio ambiente-Vento	13800	21	7521	487,02
6072	9	2022	14877	1	25	20229100218	BT12101446	1	3	26/09/2022 17:24:44	28/09/2022 01:59:31	Interna-Não programada-Meio ambiente-Vento	13800	2	7521	65,16
6072	9	2022	14877	1	25	20229100218	BT12101446	1	3	26/09/2022 17:24:44	26/09/2022 18:31:35	Interna-Não programada-Meio ambiente-Vento	13800	2	7521	2,23
6072	9	2022	14938	1	105	20229100222	1290034890	1	3	24/09/2022 15:59:39	25/09/2022 16:10:02	Interna-Não programada-Meio ambiente-Vento	220	1	13884	24,17
6072	9	2022	14930	4	374	20229100228	10001993664	1	3	24/09/2022 16:00:45	24/09/2022 20:30:00	Interna-Não programada-Meio ambiente-Vento	220	1	54873	4,49
6072	9	2022	14925	1	88	20229100234	IB12000043	1	3	24/09/2022 15:59:57	24/09/2022 18:45:00	Interna-Não programada-Meio ambiente-Vento	13800	3	18927	8,25
6072	9	2022	16493	2	338	20229100239	LB21279295	1	3	24/09/2022 16:02:53	24/09/2022 20:38:00	Interna-Não programada-Meio ambiente-Vento	220	1	16657	4,59
6072	9	2022	14902	4	49	20229100243	10022854507	1	3	24/09/2022 16:04:11	24/09/2022 17:38:38	Interna-Não programada-Meio ambiente-Vento	220	1	5396	1,57
6072	9	2022	16491	1	342	20229100244	MD21015298	1	3	24/09/2022 16:04:32	24/09/2022 21:05:00	Interna-Não programada-Meio ambiente-Descarga Atmosférica	220	2	17876	10,02
6072	9	2022	15740	5	420	20229100247	200201177	1	3	24/09/2022 16:05:16	24/09/2022 20:41:00	Interna-Não programada-Meio ambiente-Vento	220	1	51915	4,60
6072	9	2022	14954	41	346	20229100255	KR12090775	1	3	24/09/2022 15:15:01	24/09/2022 19:20:00	Interna-Não programada-Meio ambiente-Vento	34500	6	3573	24,50
6072	9	2022	14977	1	316	20229100263	PV21185141	1	3	24/09/2022 16:09:16	25/09/2022 00:50:00	Interna-Não programada-Meio ambiente-Descarga Atmosférica	220	1	6292	8,68
6072	9	2022	14906	1	56	20229100264	GE12006564	1	3	24/09/2022 16:09:32	24/09/2022 22:28:00	Interna-Não programada-Meio ambiente-Descarga Atmosférica	13800	13	32161	82,00
6072	9	2022	16488	2	61	20229100267	GN11345577	1	3	24/09/2022 16:01:58	24/09/2022 17:27:00	Interna-Não programada-Meio ambiente-Vento	220	238	39623	337,30
6072	9	2022	14973	2	163	20229100270	780053412	1	3	24/09/2022 16:10:45	24/09/2022 21:08:00	Interna-Não programada-Meio ambiente-Vento	220	1	12103	4,95
6072	9	2022	14963	33	152	20229100276	UC21182391	1	3	24/09/2022 16:13:18	25/09/2022 13:20:00	Interna-Não programada-Meio ambiente-Vento	220	2	27748	42,22
6072	9	2022	14871	10	60	20229100280	GN11002433	1	3	24/09/2022 16:01:24	24/09/2022 17:21:00	Interna-Não programada-Meio ambiente-Vento	220	157	35777	208,29
6072	9	2022	14925	1	88	20229100282	MD21220155	1	3	24/09/2022 16:15:35	24/09/2022 19:51:00	Interna-Não programada-Meio ambiente-Descarga Atmosférica	220	2	18927	7,18
6072	9	2022	14868	1	16	20229100283	DI12231239	1	3	24/09/2022 16:15:38	25/09/2022 02:34:00	Interna-Não programada-Meio ambiente-Vento	13800	1	2371	10,31
6072	9	2022	14943	2	197	20229100284	IH21220688	1	3	24/09/2022 16:15:20	25/09/2022 20:51:00	Interna-Não programada-Meio ambiente-Descarga Atmosférica	220	2	14306	57,19
6072	9	2022	14939	1	352	20229100291	MU21315001	1	3	24/09/2022 16:17:06	24/09/2022 21:02:00	Interna-Não programada-Meio ambiente-Vento	220	1	13892	4,75
6072	9	2022	14961	3	190	20229100292	2960154843	1	3	24/09/2022 16:17:25	25/09/2022 03:34:00	Interna-Não programada-Meio ambiente-Vento	220	1	40622	11,28
6072	9	2022	14933	2	102	20229100306	JA12194298	1	3	24/09/2022 15:26:45	24/09/2022 18:46:00	Interna-Não programada-Meio ambiente-Descarga Atmosférica	13800	4	19293	13,28
6072	9	2022	14923	2	361	20229100307	AM12312073	1	3	24/09/2022 16:20:41	25/09/2022 00:41:00	Interna-Não programada-Meio ambiente-Vento	13800	4	33518	33,35
6072	9	2022	14963	3	152	20229100310	840001873	1	3	24/09/2022 16:21:16	24/09/2022 20:37:00	Interna-Não programada-Meio ambiente-Vento	220	1	27748	4,26
6072	9	2022	14907	2	58	20229100312	10438427	1	3	24/09/2022 16:21:57	24/09/2022 20:17:00	Interna-Não programada-Meio ambiente-Vento	220	1	45816	3,92
6072	9	2022	14985	2	180	20229100324	UR21266621	1	3	24/09/2022 16:24:35	25/09/2022 15:59:00	Interna-Não programada-Meio ambiente-Vento	220	1	24354	23,57
6072	9	2022	16488	2	61	20229100327	13657161	1	3	24/09/2022 16:25:07	24/09/2022 19:13:00	Interna-Não programada-Meio ambiente-Vento	220	1	39623	2,80
6072	9	2022	14940	1	6	20229100328	10013241999	1	3	24/09/2022 16:25:33	24/09/2022 22:20:00	Interna-Não programada-Meio ambiente-Vento	220	1	110466	5,91
6072	9	2022	14916	1	209	20229100332	8680001407	1	3	24/09/2022 16:26:07	24/09/2022 22:59:00	Interna-Não programada-Meio ambiente-Vento	220	1	19362	6,55
6072	9	2022	14933	1	102	20229100338	JA12351198	1	3	24/09/2022 16:27:57	24/09/2022 22:16:00	Interna-Não programada-Meio ambiente-Vento	13800	5	19293	29,00
6072	9	2022	14916	31	209	20229100343	SD12218642	1	3	24/09/2022 15:33:09	25/09/2022 00:37:00	Interna-Não programada-Meio ambiente-Descarga Atmosférica	34500	110	19362	997,06
6072	9	2022	14951	1	228	20229100344	PB21468755	1	3	24/09/2022 16:29:15	24/09/2022 19:03:00	Interna-Não programada-Meio ambiente-Vento	220	2	15018	5,12

6072	9	2022	14930	1	282	20229100348	FA12270037	1	3	24/09/2022 16:30:16	24/09/2022 23:51:00	Interna-Não programada-Meio ambiente-Vento	13800	7	54873	51,42
6072	9	2022	14966	7	57	20229100351	10014109261	1	3	24/09/2022 16:30:33	24/09/2022 18:19:00	Interna-Não programada-Meio ambiente-Vento	220	1	31963	1,81
6072	9	2022	14977	1	316	20229100365	SF12392194	1	3	24/09/2022 16:01:18	24/09/2022 18:40:00	Interna-Não programada-Meio ambiente-Descarga Atmosférica	13800	30	6292	79,35
6072	9	2022	14987	2	372	20229100366	LZ21237854	1	3	24/09/2022 16:02:53	24/09/2022 19:19:00	Interna-Não programada-Meio ambiente-Descarga Atmosférica	220	1	17888	3,27
6072	9	2022	14930	2	374	20229100369	10004234454	1	3	24/09/2022 16:33:49	24/09/2022 19:31:00	Interna-Não programada-Meio ambiente-Vento	220	1	54873	2,95
6072	9	2022	14933	1	102	20229100373	JA12064317	1	3	24/09/2022 16:05:38	24/09/2022 19:39:00	Interna-Não programada-Meio ambiente-Descarga Atmosférica	13800	53	19293	188,47
6072	9	2022	14864	3	344	20229100384	AP11004604	1	3	24/09/2022 16:12:23	24/09/2022 20:47:00	Interna-Não programada-Meio ambiente-Vento	220	80	31635	366,16
6072	9	2022	16478	1	350	20229100386	AO21197412	1	3	24/09/2022 16:38:29	24/09/2022 18:45:00	Interna-Não programada-Meio ambiente-Vento	220	2	8824	4,22
6072	9	2022	14885	7	61	20229100390	GN11347760	1	3	24/09/2022 16:39:45	24/09/2022 19:45:00	Interna-Não programada-Meio ambiente-Vento	220	66	35693	203,78
6072	9	2022	14977	1	474	20229100391	SF12000165	1	3	24/09/2022 16:18:30	24/09/2022 21:19:00	Interna-Não programada-Meio ambiente-Descarga Atmosférica	13800	12	6292	60,10
6072	9	2022	14953	1	138	20229100400	PL11194132	1	3	24/09/2022 16:29:40	24/09/2022 18:09:00	Interna-Não programada-Meio ambiente-Vento	220	195	20985	322,83
6072	9	2022	16475	5	453	20229100411	10030541105	1	3	24/09/2022 16:45:17	24/09/2022 19:45:00	Interna-Não programada-Meio ambiente-Vento	220	1	50494	3,00
6072	9	2022	14973	33	133	20229100416	CX12145539	1	3	24/09/2022 15:21:16	24/09/2022 23:16:00	Interna-Não programada-Meio ambiente-Vento	34500	18	12103	142,42
6072	9	2022	14873	2	18	20229100417	BA12382485	1	3	24/09/2022 16:41:33	24/09/2022 19:21:00	Interna-Não programada-Meio ambiente-Vento	13800	11	6393	29,23
6072	9	2022	14909	13	58	20229100420	11071941	1	3	24/09/2022 16:48:03	24/09/2022 20:35:00	Interna-Não programada-Meio ambiente-Vento	220	1	39636	3,78
6072	9	2022	14928	2	91	20229100426	IW11282284	1	3	24/09/2022 15:57:11	24/09/2022 17:41:00	Interna-Não programada-Meio ambiente-Vento	220	66	12068	114,20
6072	9	2022	16481	1	574	20229100430	ZN12297780	1	3	24/09/2022 16:50:05	24/09/2022 21:26:00	Interna-Não programada-Meio ambiente-Vento	13800	1	5663	4,60
6072	9	2022	16481	2	574	20229100430	ZN12297780	1	3	24/09/2022 16:50:05	24/09/2022 21:26:00	Interna-Não programada-Meio ambiente-Vento	13800	9	5663	41,39
6072	9	2022	14906	1	56	20229100432	GE18439292TS	1	3	24/09/2022 15:41:01	24/09/2022 22:35:57	Interna-Não programada-Meio ambiente-Vento	13800	55	32161	380,36
6072	9	2022	16481	2	574	20229100433	10028661778	1	3	24/09/2022 16:50:46	25/09/2022 07:43:59	Interna-Não programada-Meio ambiente-Vento	220	1	5663	14,89
6072	9	2022	14929	2	93	20229100437	IK21308294	1	3	24/09/2022 16:51:27	24/09/2022 22:04:00	Interna-Não programada-Meio ambiente-Vento	220	1	19338	5,21
6072	9	2022	14933	1	102	20229100452	JA18458456TS	1	3	24/09/2022 15:51:51	25/09/2022 11:17:21	Interna-Não programada-Meio ambiente-Vento	13800	58	19293	1.126,65
6072	9	2022	15732	32	36	20229100454	DE21125577	1	3	24/09/2022 16:55:31	24/09/2022 20:19:00	Interna-Não programada-Meio ambiente-Vento	220	1	15896	3,39
6072	9	2022	16485	1	576	20229100469	PU21128074	1	3	24/09/2022 16:59:08	25/09/2022 08:14:00	Interna-Não programada-Meio ambiente-Descarga Atmosférica	220	1	5207	15,25
6072	9	2022	14939	2	112	20229100470	3590005942	1	3	24/09/2022 16:59:33	24/09/2022 22:31:00	Interna-Não programada-Meio ambiente-Vento	220	1	13892	5,52
6072	9	2022	14946	1	312	20229100483	OV12115767	1	3	24/09/2022 16:51:52	24/09/2022 18:26:00	Interna-Não programada-Meio ambiente-Vento	13800	23	10884	36,08
6072	9	2022	14929	2	93	20229100486	IK12299313	1	3	24/09/2022 16:59:06	24/09/2022 18:17:00	Interna-Não programada-Meio ambiente-Vento	13800	37	19338	48,04
6072	9	2022	14933	2	102	20229100489	JA11255158	1	3	24/09/2022 18:18:00	24/09/2022 21:43:02	Interna-Não programada-Meio ambiente-Árvore ou Vegetação	220	104	19293	355,39
6072	9	2022	14965	5	57	20229100492	13224967	1	3	24/09/2022 17:04:14	24/09/2022 23:52:00	Interna-Não programada-Meio ambiente-Vento	220	1	52222	6,80
6072	9	2022	15749	35	173	20229100494	GG12221626	1	3	24/09/2022 17:04:55	24/09/2022 22:34:00	Interna-Não programada-Meio ambiente-Vento	34500	10	14928	54,85
6072	9	2022	14924	2	302	20229100496	TQ21030286	1	3	24/09/2022 17:05:33	24/09/2022 18:06:00	Interna-Não programada-Meio ambiente-Descarga Atmosférica	220	2	10184	2,01
6072	9	2022	15746	32	563	20229100506	UP21190109	1	3	24/09/2022 17:06:40	24/09/2022 19:18:00	Interna-Não programada-Meio ambiente-Vento	220	1	10462	2,19
6072	9	2022	14916	31	209	20229100508	GH12208671	1	3	24/09/2022 16:31:01	24/09/2022 19:26:00	Interna-Não programada-Meio ambiente-Descarga Atmosférica	34500	376	19362	1.096,56
6072	9	2022	14978	2	492	20229100510	FA21218281	1	3	24/09/2022 17:08:04	25/09/2022 02:14:00	Interna-Não programada-Meio ambiente-Vento	220	1	8924	9,10
6072	9	2022	15746	1	159	20229100522	MH21049765	1	3	24/09/2022 17:13:20	25/09/2022 08:41:00	Interna-Não programada-Meio ambiente-Vento	220	1	10462	15,46
6072	9	2022	14989	3	80	20229100525	30081257	1	3	24/09/2022 17:13:53	24/09/2022 20:18:00	Interna-Não programada-Meio ambiente-Vento	220	1	24284	3,07
6072	9	2022	14865	1	128	20229100534	NZ21000050	1	3	24/09/2022 17:15:49	24/09/2022 20:26:00	Interna-Não programada-Meio ambiente-Vento	220	2	17972	6,34
6072	9	2022	16481	1	574	20229100541	ZN12216900	1	3	24/09/2022 17:17:11	24/09/2022 19:50:00	Interna-Não programada-Meio ambiente-Vento	13800	4	5663	10,19
6072	9	2022	14863	4	580	20229100547	10033896028	1	3	24/09/2022 17:17:47	24/09/2022 20:12:00	Interna-Não programada-Meio ambiente-Vento	220	1	87490	2,90
6072	9	2022	14945	2	127	20229100549	NA21193689	1	3	24/09/2022 17:18:12	24/09/2022 22:45:00	Interna-Não programada-Meio ambiente-Descarga Atmosférica	220	1	10047	5,45
6072	9	2022	14973	2	163	20229100550	780015149	1	3	24/09/2022 15:10:47	24/09/2022 19:24:16	Interna-Não programada-Meio ambiente-Vento	220	1	12103	4,22
6072	9	2022	14871	8	60	20229100556	16823059	1	3	24/09/2022 17:20:01	24/09/2022 20:24:00	Interna-Não programada-Meio ambiente-Vento	220	1	35777	3,07

6072	9	2022	14923	32	85	20229100558	ME12380972	1	3	24/09/2022 17:21:04	25/09/2022 00:36:00	Interna-Não programada-Meio ambiente-Vento	34500	8	33518	57,99
6072	9	2022	14911	2	100	20229100564	GS11042218	1	3	24/09/2022 17:22:23	24/09/2022 21:02:00	Interna-Não programada-Meio ambiente-Vento	220	17	15158	62,22
6072	9	2022	14954	33	346	20229100565	KR21305007	1	3	24/09/2022 17:22:42	25/09/2022 01:03:00	Interna-Não programada-Meio ambiente-Vento	220	1	3573	7,67
6072	9	2022	14945	31	337	20229100570	MZ12064157	1	3	24/09/2022 17:24:35	24/09/2022 20:29:00	Interna-Não programada-Meio ambiente-Vento	34500	15	10047	46,10
6072	9	2022	16491	2	164	20229100575	SC21006125	1	3	24/09/2022 17:26:55	24/09/2022 18:21:00	Interna-Não programada-Meio ambiente-Descarga Atmosférica	220	1	17876	0,90
6072	9	2022	14985	31	180	20229100577	UR12331932	1	3	24/09/2022 17:27:18	25/09/2022 14:22:15	Interna-Não programada-Meio ambiente-Descarga Atmosférica	34500	2	24354	41,83
6072	9	2022	14933	1	102	20229100587	JA12019758	1	3	24/09/2022 17:29:34	25/09/2022 00:41:00	Interna-Não programada-Meio ambiente-Descarga Atmosférica	13800	5	19293	35,95
6072	9	2022	14951	1	137	20229100588	MJ121339666	1	3	24/09/2022 17:30:13	24/09/2022 22:53:00	Interna-Não programada-Meio ambiente-Vento	220	2	15018	10,76
6072	9	2022	14973	2	163	20229100591	780055834	1	3	24/09/2022 17:30:54	25/09/2022 07:01:00	Interna-Não programada-Meio ambiente-Vento	220	1	12103	13,50
6072	9	2022	14933	1	102	20229100595	JA21266574	1	3	24/09/2022 17:31:59	24/09/2022 22:12:00	Interna-Não programada-Meio ambiente-Vento	220	2	19293	9,33
6072	9	2022	14939	1	469	20229100596	UC12291200	1	3	24/09/2022 17:29:01	24/09/2022 19:37:00	Interna-Não programada-Meio ambiente-Descarga Atmosférica	13800	19	13892	40,53
6072	9	2022	14917	1	123	20229100603	10000503566	1	3	24/09/2022 17:33:01	24/09/2022 18:35:00	Interna-Não programada-Meio ambiente-Vento	220	1	6277	1,03
6072	9	2022	14929	1	353	20229100604	HE21148022	1	3	24/09/2022 17:33:13	25/09/2022 02:42:00	Interna-Não programada-Meio ambiente-Vento	220	1	19338	9,15
6072	9	2022	14953	1	19	20229100605	PL21271981	1	3	24/09/2022 17:33:40	24/09/2022 21:04:00	Interna-Não programada-Meio ambiente-Vento	220	1	20985	3,51
6072	9	2022	16490	2	59	20229100607	GN21211373	1	3	24/09/2022 17:34:44	24/09/2022 20:43:00	Interna-Não programada-Meio ambiente-Vento	220	2	21614	6,28
6072	9	2022	14941	31	329	20229100616	IU12072448	1	3	24/09/2022 17:37:23	25/09/2022 08:18:00	Interna-Não programada-Meio ambiente-Descarga Atmosférica	34500	2	7581	29,35
6072	9	2022	14977	2	316	20229100623	SF12258541	1	3	24/09/2022 16:58:43	24/09/2022 23:28:00	Interna-Não programada-Meio ambiente-Descarga Atmosférica	13800	4	6292	25,95
6072	9	2022	14963	33	152	20229100624	FO12391929	1	3	24/09/2022 17:39:02	25/09/2022 07:16:00	Interna-Não programada-Meio ambiente-Descarga Atmosférica	34500	12	27748	163,39
6072	9	2022	14873	2	456	20229100629	NQ12332082	1	3	24/09/2022 15:44:04	25/09/2022 22:20:00	Interna-Não programada-Meio ambiente-Árvore ou Vegetação	13800	1	6393	30,60
6072	9	2022	15732	1	418	20229100638	SW21387261	1	3	24/09/2022 17:42:37	24/09/2022 19:17:00	Interna-Não programada-Meio ambiente-Árvore ou Vegetação	220	2	15896	3,15
6072	9	2022	14957	1	145	20229100643	PG21038017	1	3	24/09/2022 17:43:18	24/09/2022 21:53:00	Interna-Não programada-Meio ambiente-Descarga Atmosférica	220	1	4555	4,16
6072	9	2022	14954	34	346	20229100652	KR21320129	1	3	24/09/2022 17:45:28	24/09/2022 23:35:00	Interna-Não programada-Meio ambiente-Vento	220	1	3573	5,83
6072	9	2022	14939	2	112	20229100658	MQ21262615	1	3	24/09/2022 17:46:12	24/09/2022 19:43:00	Interna-Não programada-Meio ambiente-Vento	220	1	13892	1,95
6072	9	2022	14978	31	216	20229100660	TL21204694	1	3	24/09/2022 17:46:37	24/09/2022 20:23:00	Interna-Não programada-Meio ambiente-Descarga Atmosférica	220	1	8924	2,61
6072	9	2022	14909	16	58	20229100662	13730903	1	3	24/09/2022 17:47:08	24/09/2022 22:13:00	Interna-Não programada-Meio ambiente-Vento	220	1	39636	4,43
6072	9	2022	16493	2	107	20229100668	870011030	1	3	24/09/2022 17:48:06	24/09/2022 19:04:00	Interna-Não programada-Meio ambiente-Vento	220	1	16657	1,26
6072	9	2022	14902	3	49	20229100685	SL12076601	1	3	24/09/2022 17:44:01	24/09/2022 19:08:00	Interna-Não programada-Meio ambiente-Vento	13800	2	5396	2,80
6072	9	2022	16479	2	386	20229100686	2460072345	1	3	24/09/2022 17:51:35	25/09/2022 08:11:00	Interna-Não programada-Meio ambiente-Vento	220	1	55221	14,32
6072	9	2022	14906	4	56	20229100690	GE21376597	1	3	24/09/2022 17:51:59	25/09/2022 02:11:00	Interna-Não programada-Meio ambiente-Vento	220	1	32161	8,32
6072	9	2022	15746	32	563	20229100695	NA12321650	1	3	24/09/2022 17:53:00	24/09/2022 21:34:00	Interna-Não programada-Meio ambiente-Vento	34500	8	10462	29,47
6072	9	2022	15734	34	591	20229100699	IP12408837	1	3	24/09/2022 17:53:48	24/09/2022 21:39:00	Interna-Não programada-Meio ambiente-Descarga Atmosférica	34500	1	2554	3,75
6072	9	2022	14963	2	414	20229100700	TB11192437	1	3	24/09/2022 17:53:51	25/09/2022 01:03:00	Interna-Não programada-Meio ambiente-Vento	220	1	27748	7,15
6072	9	2022	14905	1	362	20229100714	PV21059895	1	3	24/09/2022 17:57:05	25/09/2022 08:17:00	Interna-Não programada-Meio ambiente-Vento	220	1	5535	14,33
6072	9	2022	14945	1	185	20229100727	AZ11210556	1	3	24/09/2022 17:40:08	24/09/2022 19:46:37	Interna-Não programada-Meio ambiente-Vento	220	78	10047	164,43
6072	9	2022	14924	2	302	20229100729	IC12300399	1	3	24/09/2022 17:31:42	24/09/2022 21:31:00	Interna-Não programada-Meio ambiente-Vento	13800	10	10184	39,88
6072	9	2022	15727	1	322	20229100731	BV21286544	1	3	24/09/2022 17:59:37	24/09/2022 23:00:00	Interna-Não programada-Meio ambiente-Vento	220	2	13073	10,01
6072	9	2022	14863	3	580	20229100734	20299928	1	3	24/09/2022 17:59:42	24/09/2022 21:21:00	Interna-Não programada-Meio ambiente-Vento	220	1	87490	3,35
6072	9	2022	14862	5	5	20229100739	AN12000016	1	3	24/09/2022 17:45:36	24/09/2022 19:29:00	Interna-Não programada-Meio ambiente-Descarga Atmosférica	13800	759	24281	1.308,01
6072	9	2022	14860	3	198	20229100745	10020286900	1	3	24/09/2022 18:03:10	24/09/2022 20:50:00	Interna-Não programada-Meio ambiente-Vento	220	1	28316	2,78
6072	9	2022	14863	4	5	20229100748	AN12259031	1	3	24/09/2022 17:50:32	24/09/2022 20:22:00	Interna-Não programada-Meio ambiente-Vento	13800	12	87490	30,29
6072	9	2022	14953	2	314	20229100750	PP21013321	1	3	24/09/2022 18:03:36	24/09/2022 21:05:00	Interna-Não programada-Meio ambiente-Vento	220	3	20985	9,07

6072	9	2022	14987	3	236	20229100753	VN21327153	1	3	24/09/2022 18:04:36	24/09/2022 22:52:00	Interna-Não programada-Meio ambiente-Descarga Atmosférica	220	1	17888	4,79
6072	9	2022	14905	2	464	20229100758	GE21000288	1	3	24/09/2022 18:04:38	24/09/2022 23:50:00	Interna-Não programada-Meio ambiente-Descarga Atmosférica	220	1	5535	5,76
6072	9	2022	14946	1	312	20229100761	OV11090475	1	3	24/09/2022 18:04:52	24/09/2022 20:20:00	Interna-Não programada-Meio ambiente-Vento	220	71	10884	159,91
6072	9	2022	14904	1	52	20229100772	938000539	1	3	24/09/2022 18:08:11	25/09/2022 03:01:43	Interna-Não programada-Meio ambiente-Vento	220	1	11771	8,89
6072	9	2022	14981	9	585	20229100777	16422296	1	3	24/09/2022 18:08:59	24/09/2022 22:27:00	Interna-Não programada-Meio ambiente-Vento	220	1	56052	4,30
6072	9	2022	14971	3	421	20229100785	LZ12348523	1	3	24/09/2022 17:24:10	24/09/2022 19:44:00	Interna-Não programada-Meio ambiente-Vento	13800	17	48413	39,62
6072	9	2022	14943	31	197	20229100786	TI12156216RE	1	3	24/09/2022 18:11:11	25/09/2022 02:30:00	Interna-Não programada-Meio ambiente-Descarga Atmosférica	34500	75	14306	623,52
6072	9	2022	14943	3	197	20229100787	4020098713	1	3	24/09/2022 18:11:29	25/09/2022 21:12:25	Interna-Não programada-Meio ambiente-Vento	220	1	14306	27,02
6072	9	2022	14944	2	341	20229100797	MR21013635	1	3	24/09/2022 18:13:18	24/09/2022 23:07:00	Interna-Não programada-Meio ambiente-Vento	220	1	24458	4,89
6072	9	2022	14939	2	352	20229100801	MU11100828	1	3	24/09/2022 18:00:12	24/09/2022 20:18:00	Interna-Não programada-Meio ambiente-Vento	220	106	13892	243,45
6072	9	2022	14928	1	91	20229100804	IW11099148	1	3	24/09/2022 18:02:42	24/09/2022 19:43:00	Interna-Não programada-Meio ambiente-Vento	220	147	12068	245,73
6072	9	2022	14881	32	30	20229100807	BH12331250	1	3	24/09/2022 18:14:20	24/09/2022 22:22:00	Interna-Não programada-Meio ambiente-Descarga Atmosférica	34500	70	12030	288,94
6072	9	2022	14944	2	341	20229100809	MR21265927	1	3	24/09/2022 18:15:02	24/09/2022 23:58:00	Interna-Não programada-Meio ambiente-Vento	220	1	24458	5,72
6072	9	2022	14944	2	426	20229100810	PJ21105762	1	3	24/09/2022 18:15:27	25/09/2022 05:46:00	Interna-Não programada-Meio ambiente-Vento	220	2	24458	23,02
6072	9	2022	14944	1	341	20229100811	MR21000212	1	3	24/09/2022 18:15:29	24/09/2022 22:56:00	Interna-Não programada-Meio ambiente-Vento	220	1	24458	4,68
6072	9	2022	14985	2	180	20229100812	UR12298830	1	3	24/09/2022 18:15:31	25/09/2022 10:30:00	Interna-Não programada-Meio ambiente-Descarga Atmosférica	13800	8	24354	129,93
6072	9	2022	14944	2	341	20229100815	MR21182539	1	3	24/09/2022 18:16:17	25/09/2022 01:31:00	Interna-Não programada-Meio ambiente-Descarga Atmosférica	220	1	24458	7,25
6072	9	2022	14987	3	236	20229100818	SV21133929	1	3	24/09/2022 18:17:22	25/09/2022 00:15:00	Interna-Não programada-Meio ambiente-Descarga Atmosférica	220	1	17888	5,96
6072	9	2022	14959	2	556	20229100821	PH12256780	1	3	24/09/2022 18:17:45	25/09/2022 13:33:00	Interna-Não programada-Meio ambiente-Descarga Atmosférica	13800	6	5748	115,52
6072	9	2022	16488	3	61	20229100823	13548888	1	3	24/09/2022 18:18:10	24/09/2022 20:29:00	Interna-Não programada-Meio ambiente-Vento	220	1	39623	2,18
6072	9	2022	16494	31	583	20229100824	NQ12391782	1	3	24/09/2022 16:57:21	25/09/2022 06:34:14	Interna-Não programada-Meio ambiente-Árvore ou Vegetação	34500	85	17551	1.157,25
6072	9	2022	14984	32	176	20229100827	PL21366262	1	3	24/09/2022 18:18:44	24/09/2022 20:29:00	Interna-Não programada-Meio ambiente-Vento	220	1	43881	2,17
6072	9	2022	14943	1	197	20229100830	IH11202461	1	3	24/09/2022 18:19:23	25/09/2022 12:07:00	Interna-Não programada-Meio ambiente-Árvore ou Vegetação	220	11	14306	195,73
6072	9	2022	14973	2	163	20229100847	780015927	1	3	24/09/2022 15:10:47	24/09/2022 20:14:00	Interna-Não programada-Meio ambiente-Vento	220	1	12103	5,05
6072	9	2022	15739	11	62	20229100849	10016025081	1	3	24/09/2022 18:23:48	24/09/2022 23:57:00	Interna-Não programada-Meio ambiente-Vento	220	1	46757	5,55
6072	9	2022	14905	2	196	20229100850	GE12258467	1	3	24/09/2022 16:28:32	24/09/2022 20:33:00	Interna-Não programada-Meio ambiente-Descarga Atmosférica	13800	31	5535	126,31
6072	9	2022	14982	6	489	20229100855	10022691705	1	3	24/09/2022 18:25:37	24/09/2022 20:52:00	Interna-Não programada-Meio ambiente-Vento	220	1	36397	2,44
6072	9	2022	14958	3	146	20229100861	PJ21115183	1	3	24/09/2022 18:26:57	25/09/2022 09:57:00	Interna-Não programada-Meio ambiente-Vento	220	4	11730	62,00
6072	9	2022	16480	5	386	20229100871	VA11199675	1	3	24/09/2022 18:25:08	24/09/2022 19:57:00	Interna-Não programada-Meio ambiente-Vento	220	102	25758	156,17
6072	9	2022	14977	1	316	20229100874	SF12084426	1	3	24/09/2022 15:59:38	24/09/2022 22:14:08	Interna-Não programada-Meio ambiente-Vento	13800	5	6292	31,21
6072	9	2022	14986	1	379	20229100876	UT12555542	1	3	24/09/2022 18:30:23	24/09/2022 23:03:00	Interna-Não programada-Meio ambiente-Vento	13800	4	2193	18,17
6072	9	2022	16479	11	386	20229100878	10034990028	1	3	24/09/2022 18:30:59	25/09/2022 04:51:00	Interna-Não programada-Meio ambiente-Vento	220	1	55221	10,33
6072	9	2022	14908	10	58	20229100882	11915961	1	3	24/09/2022 18:32:24	24/09/2022 23:49:00	Interna-Não programada-Meio ambiente-Vento	220	1	45090	5,28
6072	9	2022	16474	14	61	20229100891	GN11042297	1	3	24/09/2022 22:24:00	24/09/2022 23:36:00	Interna-Não programada-Meio ambiente-Vento	220	48	18188	57,60
6072	9	2022	14977	2	474	20229100899	SF12021521	1	3	24/09/2022 18:28:59	24/09/2022 22:08:00	Interna-Não programada-Meio ambiente-Descarga Atmosférica	13800	7	6292	25,55
6072	9	2022	14904	34	283	20229100900	FB12106993	1	3	24/09/2022 13:48:44	24/09/2022 20:23:00	Interna-Não programada-Meio ambiente-Vento	34500	27	11771	177,42
6072	9	2022	14924	1	179	20229100902	IB21300076	1	3	24/09/2022 18:37:52	24/09/2022 20:20:00	Interna-Não programada-Meio ambiente-Vento	220	1	10184	1,70
6072	9	2022	14879	1	95	20229100916	JT21241660	1	3	24/09/2022 18:41:03	25/09/2022 08:59:00	Interna-Não programada-Meio ambiente-Vento	220	1	29097	14,30
6072	9	2022	14868	1	16	20229100917	DI12024586	1	3	24/09/2022 18:41:12	25/09/2022 13:01:00	Interna-Não programada-Meio ambiente-Vento	13800	1	2371	18,33
6072	9	2022	15734	1	186	20229100919	KR123206686	1	3	24/09/2022 18:24:39	24/09/2022 21:47:00	Interna-Não programada-Meio ambiente-Vento	13800	15	2554	50,59
6072	9	2022	14868	1	16	20229100923	AY21454793	1	3	24/09/2022 18:41:47	24/09/2022 22:23:00	Interna-Não programada-Meio ambiente-Vento	220	1	2371	3,69



6072	9	2022	14973	33	133	20229100926	CX21335784	1	3	24/09/2022 18:42:16	25/09/2022 08:20:00	Interna-Não programada-Meio ambiente-Vento	220	1	12103	13,63
6072	9	2022	14940	31	109	20229100927	LZ12400838	1	3	24/09/2022 18:42:18	24/09/2022 20:59:00	Interna-Não programada-Meio ambiente-Vento	34500	8	110466	18,23
6072	9	2022	14913	3	73	20229100938	140117684	1	3	24/09/2022 18:44:16	25/09/2022 07:43:00	Interna-Não programada-Meio ambiente-Vento	220	1	16078	12,98
6072	9	2022	14978	33	216	20229100944	NQ12371149	1	3	24/09/2022 18:19:38	25/09/2022 04:02:00	Interna-Não programada-Meio ambiente-Descarga Atmosférica	34500	35	8924	339,71
6072	9	2022	14924	30	302	20229100945	II21397310	1	3	24/09/2022 18:44:41	24/09/2022 22:26:00	Interna-Não programada-Meio ambiente-Vento	220	1	10184	3,69
6072	9	2022	14969	8	160	20229100952	630239897	1	3	24/09/2022 18:45:23	25/09/2022 18:30:00	Interna-Não programada-Meio ambiente-Vento	220	1	41376	23,74
6072	9	2022	14863	4	5	20229100954	20703107	1	3	24/09/2022 18:45:39	24/09/2022 23:33:31	Interna-Não programada-Meio ambiente-Vento	220	1	87490	4,80
6072	9	2022	14856	11	240	20229100956	10635622	1	3	24/09/2022 18:46:00	24/09/2022 21:07:00	Interna-Não programada-Meio ambiente-Vento	220	1	18740	2,35
6072	9	2022	15744	2	103	20229100958	1030224	1	3	24/09/2022 18:40:48	25/09/2022 06:40:00	Interna-Não programada-Meio ambiente-Vento	13800	1	24662	11,99
6072	9	2022	15744	2	103	20229100958	1030224	1	3	24/09/2022 18:40:48	25/09/2022 06:06:00	Interna-Não programada-Meio ambiente-Vento	13800	1	24662	11,42
6072	9	2022	15745	2	103	20229100958	1030224	1	3	24/09/2022 18:40:48	24/09/2022 18:45:18	Interna-Não programada-Meio ambiente-Vento	13800	73	21052	5,47
6072	9	2022	15744	2	103	20229100958	1030224	1	3	24/09/2022 18:40:48	25/09/2022 00:34:59	Interna-Não programada-Meio ambiente-Vento	13800	610	24662	3.600,86
6072	9	2022	15744	2	103	20229100958	1030224	1	3	24/09/2022 18:40:48	24/09/2022 18:45:18	Interna-Não programada-Meio ambiente-Vento	13800	1170	24662	87,75
6072	9	2022	15744	2	103	20229100958	1030224	1	3	24/09/2022 18:40:48	25/09/2022 00:38:41	Interna-Não programada-Meio ambiente-Vento	13800	1626	24662	9.698,64
6072	9	2022	14940	1	6	20229100960	LZ11028135	1	3	24/09/2022 18:12:55	24/09/2022 20:07:00	Interna-Não programada-Meio ambiente-Vento	220	154	110466	292,81
6072	9	2022	14965	3	57	20229100962	14346928	1	3	24/09/2022 18:47:55	25/09/2022 04:00:00	Interna-Não programada-Meio ambiente-Vento	220	1	52222	9,20
6072	9	2022	14871	7	60	20229100963	10032864483	1	3	24/09/2022 18:47:59	25/09/2022 00:58:00	Interna-Não programada-Meio ambiente-Vento	220	1	35777	6,17
6072	9	2022	15741	9	420	20229100966	AP11144354	1	3	24/09/2022 18:29:18	24/09/2022 19:57:00	Interna-Não programada-Meio ambiente-Descarga Atmosférica	220	131	86727	191,48
6072	9	2022	16483	1	84	20229100970	CI21161364	1	3	24/09/2022 18:49:44	24/09/2022 21:13:00	Interna-Não programada-Meio ambiente-Vento	220	1	7566	2,39
6072	9	2022	14963	3	152	20229100971	840157873	1	3	24/09/2022 18:49:45	24/09/2022 21:45:00	Interna-Não programada-Meio ambiente-Vento	220	1	27748	2,92
6072	9	2022	14886	2	326	20229100972	UR21139514	1	3	24/09/2022 18:49:45	25/09/2022 08:57:00	Interna-Não programada-Meio ambiente-Vento	220	1	5602	14,12
6072	9	2022	14963	1	110	20229100974	FO11000011	1	3	24/09/2022 18:41:02	25/09/2022 01:10:00	Interna-Não programada-Meio ambiente-Vento	220	1	27748	6,48
6072	9	2022	14963	1	110	20229100974	FO11000011	1	3	24/09/2022 18:41:02	24/09/2022 20:43:00	Interna-Não programada-Meio ambiente-Vento	220	97	27748	197,18
6072	9	2022	14941	1	92	20229100975	GS12073702	1	3	24/09/2022 18:49:48	24/09/2022 22:44:00	Interna-Não programada-Meio ambiente-Vento	13800	2	7581	7,81
6072	9	2022	14989	1	80	20229100976	30114240	1	3	24/09/2022 18:49:51	24/09/2022 20:38:00	Interna-Não programada-Meio ambiente-Vento	220	1	24284	1,80
6072	9	2022	15746	1	159	20229100977	MH21245791	1	3	24/09/2022 18:49:59	24/09/2022 22:28:00	Interna-Não programada-Meio ambiente-Vento	220	1	10462	3,63
6072	9	2022	15729	7	245	20229100987	RV21260098	1	3	24/09/2022 18:51:15	25/09/2022 21:13:00	Interna-Não programada-Meio ambiente-Vento	220	1	15717	26,36
6072	9	2022	15749	35	173	20229100990	10004008225	1	3	24/09/2022 18:52:11	24/09/2022 22:35:00	Interna-Não programada-Meio ambiente-Vento	220	1	14928	3,71
6072	9	2022	14860	1	198	20229100995	480040941	1	3	24/09/2022 18:52:49	24/09/2022 23:20:00	Interna-Não programada-Meio ambiente-Vento	220	1	28316	4,45
6072	9	2022	14978	33	216	20229100998	NQ12366185	1	3	24/09/2022 17:52:13	24/09/2022 23:59:00	Interna-Não programada-Meio ambiente-Descarga Atmosférica	34500	6	8924	36,68
6072	9	2022	14879	1	440	20229101000	IM12340931	1	3	24/09/2022 18:54:46	25/09/2022 20:01:03	Interna-Não programada-Meio ambiente-Vento	13800	7	29097	175,73
6072	9	2022	14879	1	440	20229101000	IM12340931	1	3	24/09/2022 18:54:46	25/09/2022 11:24:29	Interna-Não programada-Meio ambiente-Vento	13800	8	29097	131,96
6072	9	2022	14879	1	440	20229101000	IM12340931	1	3	25/09/2022 11:45:52	25/09/2022 18:49:38	Interna-Não programada-Meio ambiente-Vento	13800	8	29097	56,50
6072	9	2022	16488	3	61	20229101001	12360351	1	3	24/09/2022 18:55:03	25/09/2022 00:49:00	Interna-Não programada-Meio ambiente-Vento	220	1	39623	5,90
6072	9	2022	15744	3	103	20229101002	290065495	1	3	24/09/2022 18:55:16	25/09/2022 02:18:00	Interna-Não programada-Meio ambiente-Vento	220	1	24662	7,38
6072	9	2022	14870	1	60	20229101007	11098764	1	3	24/09/2022 18:56:39	24/09/2022 21:26:00	Interna-Não programada-Meio ambiente-Vento	220	1	39558	2,49
6072	9	2022	14870	1	60	20229101012	14791134	1	3	24/09/2022 18:57:39	24/09/2022 21:45:00	Interna-Não programada-Meio ambiente-Vento	220	1	39558	2,79
6072	9	2022	14981	9	498	20229101013	10014757840	1	3	24/09/2022 18:57:49	24/09/2022 21:52:00	Interna-Não programada-Meio ambiente-Vento	220	1	56052	2,90
6072	9	2022	14985	31	180	20229101016	NQ12262875	1	3	24/09/2022 18:58:12	25/09/2022 21:38:00	Interna-Não programada-Meio ambiente-Vento	34500	2	24354	53,33
6072	9	2022	15743	1	26	20229101018	BG21288700	1	3	24/09/2022 18:59:15	24/09/2022 20:57:00	Interna-Não programada-Meio ambiente-Vento	220	1	1560	1,96
6072	9	2022	15740	6	420	20229101021	200425500	1	3	24/09/2022 18:59:39	25/09/2022 01:14:00	Interna-Não programada-Meio ambiente-Vento	220	1	51915	6,24
6072	9	2022	16489	4	32	20229101025	760109448	1	3	24/09/2022 19:00:06	24/09/2022 20:46:00	Interna-Não programada-Meio ambiente-Vento	220	1	10671	1,76
6072	9	2022	14918	2	262	20229101028	PS21123489	1	3	24/09/2022 19:00:18	24/09/2022 21:46:00	Interna-Não programada-Meio ambiente-Vento	220	2	33882	5,52

6072	9	2022	14954	32	346	20229101029	LZ21393902	1	3	24/09/2022 19:00:24	25/09/2022 13:11:00	Interna-Não programada-Meio ambiente-Vento	220	1	3573	18,18
6072	9	2022	16484	33	570	20229101031	MV21370262	1	3	24/09/2022 19:00:28	25/09/2022 10:26:00	Interna-Não programada-Meio ambiente-Descarga Atmosférica	220	1	6741	15,43
6072	9	2022	14941	31	329	20229101037	GS21116956	1	3	24/09/2022 19:01:59	25/09/2022 09:44:00	Interna-Não programada-Meio ambiente-Descarga Atmosférica	220	1	7581	14,70
6072	9	2022	14963	33	152	20229101039	FO12145300	1	3	24/09/2022 18:57:18	25/09/2022 00:02:00	Interna-Não programada-Meio ambiente-Descarga Atmosférica	34500	13	27748	66,02
6072	9	2022	14924	2	306	20229101040	IC11159959	1	3	24/09/2022 18:45:14	24/09/2022 20:18:00	Interna-Não programada-Meio ambiente-Descarga Atmosférica	220	62	10184	95,86
6072	9	2022	14924	33	88	20229101042	GS21310458	1	3	24/09/2022 19:02:38	24/09/2022 20:57:00	Interna-Não programada-Meio ambiente-Vento	220	1	10184	1,91
6072	9	2022	14946	1	312	20229101043	PV21115763	1	3	24/09/2022 19:02:51	25/09/2022 00:17:00	Interna-Não programada-Meio ambiente-Vento	220	3	10884	15,71
6072	9	2022	14933	1	102	20229101049	70120870	1	3	24/09/2022 19:04:38	24/09/2022 22:36:00	Interna-Não programada-Meio ambiente-Vento	220	1	19293	3,52
6072	9	2022	14863	4	5	20229101051	AN12026160	1	3	24/09/2022 19:02:54	24/09/2022 20:36:00	Interna-Não programada-Meio ambiente-Vento	13800	7	87490	10,86
6072	9	2022	16479	2	386	20229101052	NJ11183773	1	3	24/09/2022 18:59:39	24/09/2022 20:42:00	Interna-Não programada-Meio ambiente-Vento	220	158	55221	269,52
6072	9	2022	16482	2	577	20229101054	400131286	1	3	24/09/2022 19:05:02	25/09/2022 18:58:00	Interna-Não programada-Meio ambiente-Vento	220	1	16944	23,88
6072	9	2022	15742	1	99	20229101057	10016878262	1	3	24/09/2022 19:06:21	24/09/2022 23:50:00	Interna-Não programada-Meio ambiente-Vento	220	1	23932	4,73
6072	9	2022	14933	1	102	20229101060	70026397	1	3	24/09/2022 19:07:45	24/09/2022 23:11:00	Interna-Não programada-Meio ambiente-Vento	220	1	19293	4,05
6072	9	2022	14939	1	469	20229101061	574000080	1	3	24/09/2022 19:08:11	25/09/2022 13:41:00	Interna-Não programada-Meio ambiente-Vento	220	1	13892	18,55
6072	9	2022	14985	31	180	20229101063	NQ12056787R E	1	3	24/09/2022 18:17:12	24/09/2022 20:49:00	Interna-Não programada-Meio ambiente-Descarga Atmosférica	34500	3	24354	7,59
6072	9	2022	14985	31	180	20229101063	NQ12056787R E	1	3	24/09/2022 18:17:12	25/09/2022 11:09:11	Interna-Não programada-Meio ambiente-Descarga Atmosférica	34500	55	24354	927,65
6072	9	2022	14985	2	180	20229101066	640026941	1	3	24/09/2022 19:09:10	25/09/2022 09:40:00	Interna-Não programada-Meio ambiente-Vento	220	1	24354	14,51
6072	9	2022	14923	1	121	20229101077	JR21066498	1	3	24/09/2022 19:11:58	25/09/2022 12:34:00	Interna-Não programada-Meio ambiente-Descarga Atmosférica	220	1	33518	17,37
6072	9	2022	14968	2	305	20229101082	EU12229177	1	3	24/09/2022 19:13:01	25/09/2022 04:59:00	Interna-Não programada-Meio ambiente-Vento	13800	5	10530	48,83
6072	9	2022	14963	33	152	20229101085	UC21443472	1	3	24/09/2022 19:13:25	25/09/2022 14:46:00	Interna-Não programada-Meio ambiente-Vento	220	1	27748	19,54
6072	9	2022	14875	1	24	20229101088	BM11342034	1	3	24/09/2022 19:14:51	25/09/2022 13:00:42	Interna-Não programada-Meio ambiente-Vento	220	1	5474	17,76
6072	9	2022	14896	2	524	20229101093	SQ11022813	1	3	24/09/2022 19:13:02	24/09/2022 21:30:00	Interna-Não programada-Meio ambiente-Vento	220	134	4357	305,89
6072	9	2022	14953	32	330	20229101096	PL21000160	1	3	24/09/2022 19:18:07	24/09/2022 22:53:00	Interna-Não programada-Meio ambiente-Vento	220	2	20985	7,16
6072	9	2022	14944	1	294	20229101104	MR12212298	1	3	24/09/2022 18:38:11	25/09/2022 08:28:00	Interna-Não programada-Meio ambiente-Vento	13800	2	24458	27,66
6072	9	2022	14858	5	373	20229101105	LA11261600	1	3	24/09/2022 18:52:32	24/09/2022 20:25:00	Interna-Não programada-Meio ambiente-Vento	220	123	67726	189,56
6072	9	2022	14961	1	190	20229101107	10015936323	1	3	24/09/2022 19:21:13	25/09/2022 04:00:00	Interna-Não programada-Meio ambiente-Vento	220	1	40622	8,65
6072	9	2022	15741	16	420	20229101115	AP11004652	1	3	24/09/2022 19:16:55	24/09/2022 20:42:00	Interna-Não programada-Meio ambiente-Vento	220	35	86727	49,63
6072	9	2022	14985	32	180	20229101120	UR21278504	1	3	24/09/2022 19:24:17	25/09/2022 19:37:00	Interna-Não programada-Meio ambiente-Vento	220	1	24354	24,21
6072	9	2022	14911	2	100	20229101121	FC12147790	1	3	24/09/2022 16:37:51	24/09/2022 23:11:00	Interna-Não programada-Meio ambiente-Vento	13800	9	15158	58,97
6072	9	2022	15741	3	420	20229101122	AP11378529	1	3	24/09/2022 18:49:41	24/09/2022 20:43:00	Interna-Não programada-Meio ambiente-Vento	220	50	86727	94,43
6072	9	2022	14947	1	132	20229101126	NR11350456	1	3	25/09/2022 09:00:47	25/09/2022 10:11:00	Interna-Não programada-Meio ambiente-Vento	220	201	13839	235,23
6072	9	2022	14947	1	132	20229101126	NR11350456	1	3	25/09/2022 10:33:39	25/09/2022 11:31:33	Interna-Não programada-Meio ambiente-Vento	220	201	13839	193,96
6072	9	2022	16491	1	17	20229101128	PU12194225L D	1	3	24/09/2022 18:59:48	25/09/2022 01:11:00	Interna-Não programada-Meio ambiente-Vento	13800	11	17876	68,05
6072	9	2022	14923	2	85	20229101130	730086185	1	3	24/09/2022 19:27:03	25/09/2022 09:34:00	Interna-Não programada-Meio ambiente-Vento	220	1	33518	14,12
6072	9	2022	15749	35	173	20229101131	CX21302058	1	3	24/09/2022 19:27:06	25/09/2022 10:44:00	Interna-Não programada-Meio ambiente-Vento	220	1	14928	15,28
6072	9	2022	14963	33	152	20229101138	UC12182381	1	3	24/09/2022 19:28:30	25/09/2022 22:39:00	Interna-Não programada-Meio ambiente-Vento	34500	2	27748	54,35
6072	9	2022	14956	35	261	20229101149	MY12240339	1	3	24/09/2022 19:00:56	25/09/2022 03:26:00	Interna-Não programada-Meio ambiente-Descarga Atmosférica	34500	2	33069	16,84
6072	9	2022	15728	1	397	20229101152	BV12321518	1	3	24/09/2022 16:26:01	24/09/2022 21:35:00	Interna-Não programada-Meio ambiente-Vento	13800	40	2519	205,99
6072	9	2022	14968	2	305	20229101156	TD12246741	1	3	24/09/2022 19:12:39	25/09/2022 05:27:00	Interna-Não programada-Meio ambiente-Vento	13800	31	10530	317,41
6072	9	2022	16479	1	386	20229101158	2860104880	1	3	24/09/2022 19:34:13	25/09/2022 08:43:00	Interna-Não programada-Meio ambiente-Vento	220	1	55221	13,15
6072	9	2022	14920	2	364	20229101165	IN12012916	1	3	24/09/2022 19:36:40	24/09/2022 22:37:00	Interna-Não programada-Meio ambiente-Vento	13800	5	14786	15,03
6072	9	2022	16493	1	107	20229101169	LB21012206	1	3	24/09/2022 19:38:29	24/09/2022 21:48:00	Interna-Não programada-Meio ambiente-Vento	220	2	16657	4,32

6072	9	2022	14873	1	18	20229101175	SZ12115033	1	3	24/09/2022 19:31:53	24/09/2022 23:46:00	Interna-Não programada-Meio ambiente-Descarga Atmosférica	13800	10	6393	42,35
6072	9	2022	14933	1	102	20229101176	JA12090006	1	3	24/09/2022 16:57:20	24/09/2022 21:32:00	Interna-Não programada-Meio ambiente-Descarga Atmosférica	13800	15	19293	68,67
6072	9	2022	14985	3	180	20229101177	UR11162610	1	3	24/09/2022 18:50:46	24/09/2022 20:26:00	Interna-Não programada-Meio ambiente-Vento	220	124	24354	196,82
6072	9	2022	14924	33	88	20229101183	IB12220162	1	3	24/09/2022 19:43:21	24/09/2022 22:12:00	Interna-Não programada-Meio ambiente-Descarga Atmosférica	34500	4	10184	9,91
6072	9	2022	14986	1	379	20229101187	IP12383848	1	3	24/09/2022 19:45:39	25/09/2022 09:50:00	Interna-Não programada-Meio ambiente-Vento	13800	3	2193	42,22
6072	9	2022	16484	32	570	20229101194	MV21147858	1	3	24/09/2022 19:48:12	26/09/2022 01:18:00	Interna-Não programada-Meio ambiente-Vento	220	2	6741	58,99
6072	9	2022	14879	1	27	20229101196	CA12071611	1	3	24/09/2022 19:50:23	24/09/2022 22:26:00	Interna-Não programada-Meio ambiente-Vento	13800	20	29097	51,87
6072	9	2022	14973	33	133	20229101199	CX11399909	1	3	24/09/2022 19:51:05	25/09/2022 10:43:00	Interna-Não programada-Meio ambiente-Vento	220	1	12103	14,87
6072	9	2022	16482	6	577	20229101200	400095555	1	3	24/09/2022 19:51:08	25/09/2022 08:11:00	Interna-Não programada-Meio ambiente-Vento	220	1	16944	12,33
6072	9	2022	14987	2	372	20229101201	LZ12227662	1	3	24/09/2022 19:51:10	24/09/2022 21:41:00	Interna-Não programada-Meio ambiente-Descarga Atmosférica	13800	6	17888	10,98
6072	9	2022	14964	1	222	20229101209	ID21016415	1	3	24/09/2022 19:53:02	25/09/2022 00:37:00	Interna-Não programada-Meio ambiente-Descarga Atmosférica	220	1	27728	4,73
6072	9	2022	14982	1	489	20229101210	760361691	1	3	24/09/2022 19:53:36	24/09/2022 23:06:00	Interna-Não programada-Meio ambiente-Vento	220	1	36397	3,21
6072	9	2022	14931	2	98	20229101217	690192447	1	3	24/09/2022 19:56:17	24/09/2022 21:59:00	Interna-Não programada-Meio ambiente-Vento	220	1	19618	2,05
6072	9	2022	14934	32	480	20229101223	JT21139266	1	3	24/09/2022 19:59:11	25/09/2022 04:28:00	Interna-Não programada-Meio ambiente-Vento	220	2	7233	16,96
6072	9	2022	14873	2	456	20229101226	NQ12371958	1	3	24/09/2022 17:40:33	25/09/2022 13:46:00	Interna-Não programada-Meio ambiente-Descarga Atmosférica	13800	3	6393	60,27
6072	9	2022	14873	2	456	20229101227	NQ12271070	1	3	24/09/2022 15:44:04	25/09/2022 09:11:00	Interna-Não programada-Meio ambiente-Descarga Atmosférica	13800	9	6393	157,04
6072	9	2022	14918	31	123	20229101229	IA12164539	1	3	24/09/2022 19:27:37	24/09/2022 21:56:00	Interna-Não programada-Meio ambiente-Vento	34500	29	33882	71,72
6072	9	2022	15739	11	62	20229101242	14363525	1	3	24/09/2022 20:02:39	24/09/2022 22:39:00	Interna-Não programada-Meio ambiente-Vento	220	1	46757	2,61
6072	9	2022	14925	3	88	20229101243	50110172	1	3	24/09/2022 20:02:54	24/09/2022 21:25:00	Interna-Não programada-Meio ambiente-Vento	220	1	18927	1,37
6072	9	2022	16489	4	32	20229101251	10032102176	1	3	24/09/2022 20:04:17	24/09/2022 23:03:00	Interna-Não programada-Meio ambiente-Vento	220	1	10671	2,98
6072	9	2022	14929	2	93	20229101256	IK21299957	1	3	24/09/2022 20:05:24	24/09/2022 23:28:00	Interna-Não programada-Meio ambiente-Vento	220	1	19338	3,38
6072	9	2022	14954	34	346	20229101262	KR21304899	1	3	24/09/2022 20:08:03	25/09/2022 00:09:00	Interna-Não programada-Meio ambiente-Vento	220	1	3573	4,02
6072	9	2022	14985	31	180	20229101265	NQ12253797	1	3	24/09/2022 14:15:19	25/09/2022 04:41:00	Interna-Não programada-Meio ambiente-Descarga Atmosférica	34500	23	24354	331,85
6072	9	2022	14937	8	237	20229101266	20452883	1	3	24/09/2022 20:08:23	24/09/2022 23:34:00	Interna-Não programada-Meio ambiente-Vento	220	1	33796	3,43
6072	9	2022	14889	1	54	20229101270	GD11077345	1	3	24/09/2022 20:01:50	24/09/2022 20:44:00	Interna-Não programada-Meio ambiente-Vento	220	75	21073	52,71
6072	9	2022	15727	3	322	20229101271	BV21189893	1	3	24/09/2022 20:10:09	24/09/2022 22:46:00	Interna-Não programada-Meio ambiente-Descarga Atmosférica	220	1	13073	2,60
6072	9	2022	15741	9	420	20229101275	200218578	1	3	24/09/2022 20:11:48	25/09/2022 00:13:00	Interna-Não programada-Meio ambiente-Vento	220	1	86727	4,02
6072	9	2022	14973	2	163	20229101276	RB11000024	1	3	24/09/2022 20:11:57	24/09/2022 23:34:00	Interna-Não programada-Meio ambiente-Árvore ou Vegetação	220	95	12103	319,91
6072	9	2022	15739	12	62	20229101280	GN12343252	1	3	24/09/2022 20:01:18	24/09/2022 20:32:02	Interna-Não programada-Meio ambiente-Vento	13800	345	46757	176,72
6072	9	2022	14890	1	34	20229101286	1990218195	1	3	24/09/2022 20:17:30	25/09/2022 01:18:00	Interna-Não programada-Meio ambiente-Vento	220	1	47544	5,01
6072	9	2022	14973	2	163	20229101287	780078550	1	3	24/09/2022 20:17:31	25/09/2022 08:56:00	Interna-Não programada-Meio ambiente-Vento	220	1	12103	12,64
6072	9	2022	14923	32	85	20229101292	ME21198144	1	3	24/09/2022 20:18:31	26/09/2022 08:06:00	Interna-Não programada-Meio ambiente-Vento	220	1	33518	35,79
6072	9	2022	14904	32	283	20229101297	TE12237605R E	1	3	24/09/2022 20:20:15	24/09/2022 22:38:00	Interna-Não programada-Meio ambiente-Descarga Atmosférica	34500	298	11771	684,16
6072	9	2022	14945	1	185	20229101314	MP12010442	1	3	24/09/2022 20:14:14	25/09/2022 01:29:53	Interna-Não programada-Meio ambiente-Vento	13800	4	10047	21,04
6072	9	2022	14943	31	197	20229101320	TI12396760	1	3	24/09/2022 20:31:46	25/09/2022 19:28:00	Interna-Não programada-Meio ambiente-Vento	34500	14	14306	321,12
6072	9	2022	16484	32	570	20229101333	RV11234183	1	3	24/09/2022 20:36:05	26/09/2022 04:01:00	Interna-Não programada-Meio ambiente-Vento	220	1	6741	31,42
6072	9	2022	14937	7	237	20229101334	20258537	1	3	24/09/2022 20:36:15	24/09/2022 23:27:00	Interna-Não programada-Meio ambiente-Vento	220	1	33796	2,85
6072	9	2022	16493	1	310	20229101341	SV21162984	1	3	24/09/2022 20:38:35	24/09/2022 22:40:00	Interna-Não programada-Meio ambiente-Vento	220	1	16657	2,02
6072	9	2022	14956	2	581	20229101343	1390172500	1	3	24/09/2022 20:38:57	24/09/2022 22:38:00	Interna-Não programada-Meio ambiente-Vento	220	1	33069	1,98
6072	9	2022	14863	4	5	20229101346	AN21211794	1	3	24/09/2022 20:40:34	25/09/2022 00:06:00	Interna-Não programada-Meio ambiente-Vento	220	1	87490	3,42
6072	9	2022	16479	4	386	20229101347	VA11192925	1	3	24/09/2022 18:47:38	24/09/2022 21:38:00	Interna-Não programada-Meio ambiente-Vento	220	63	55221	178,89
6072	9	2022	14916	1	343	20229101351	MA11282356	1	3	24/09/2022 20:42:23	24/09/2022 23:53:00	Interna-Não programada-Meio ambiente-Vento	220	50	19362	158,85

6072	9	2022	14934	1	144	20229101352	JT21234436	1	3	24/09/2022 20:42:25	24/09/2022 21:50:00	Interna-Não programada-Meio ambiente-Vento	220	1	7233	1,13
6072	9	2022	14964	2	156	20229101353	QI11114716	1	3	24/09/2022 20:17:03	24/09/2022 21:30:00	Interna-Não programada-Meio ambiente-Descarga Atmosférica	220	85	27728	103,35
6072	9	2022	14863	4	5	20229101354	AN18441517TS	1	3	24/09/2022 20:04:03	24/09/2022 22:15:00	Interna-Não programada-Meio ambiente-Vento	13800	35	87490	76,39
6072	9	2022	16491	1	300	20229101355	TV21032791	1	3	24/09/2022 20:42:31	24/09/2022 21:53:00	Interna-Não programada-Meio ambiente-Descarga Atmosférica	220	1	17876	1,17
6072	9	2022	14951	2	137	20229101367	MJ21333282	1	3	24/09/2022 20:27:25	24/09/2022 23:45:00	Interna-Não programada-Meio ambiente-Vento	220	2	15018	6,59
6072	9	2022	15738	6	62	20229101371	16015988	1	3	24/09/2022 20:50:36	24/09/2022 22:35:00	Interna-Não programada-Meio ambiente-Vento	220	1	39859	1,74
6072	9	2022	16481	2	574	20229101376	ZN12319932	1	3	24/09/2022 19:47:22	25/09/2022 00:38:00	Interna-Não programada-Meio ambiente-Descarga Atmosférica	13800	7	5663	33,91
6072	9	2022	14879	2	27	20229101383	10007081640	1	3	24/09/2022 20:57:23	24/09/2022 23:59:00	Interna-Não programada-Meio ambiente-Vento	220	1	29097	3,03
6072	9	2022	14963	33	152	20229101386	MX12203419	1	3	24/09/2022 19:58:42	24/09/2022 23:13:00	Interna-Não programada-Meio ambiente-Vento	34500	92	27748	297,93
6072	9	2022	14971	3	421	20229101387	10002937288	1	3	24/09/2022 20:59:44	25/09/2022 01:09:00	Interna-Não programada-Meio ambiente-Vento	220	1	48413	4,15
6072	9	2022	14918	1	499	20229101389	MB12239972	1	3	24/09/2022 21:01:50	25/09/2022 08:20:00	Interna-Não programada-Meio ambiente-Vento	13800	42	33882	474,72
6072	9	2022	14863	4	5	20229101391	AN21289002	1	3	24/09/2022 21:02:24	25/09/2022 01:24:00	Interna-Não programada-Meio ambiente-Vento	220	1	87490	4,36
6072	9	2022	14873	1	561	20229101392	SZ18474205TS	1	3	24/09/2022 20:25:18	25/09/2022 01:15:00	Interna-Não programada-Meio ambiente-Descarga Atmosférica	13800	3	6393	14,49
6072	9	2022	14942	7	233	20229101393	10002922507	1	3	24/09/2022 21:06:33	25/09/2022 01:11:00	Interna-Não programada-Meio ambiente-Vento	220	1	54249	4,07
6072	9	2022	14963	1	110	20229101407	2410001860	1	3	24/09/2022 21:22:41	25/09/2022 00:10:00	Interna-Não programada-Meio ambiente-Vento	220	1	27748	2,79
6072	9	2022	15734	1	186	20229101409	LZ21206572	1	3	24/09/2022 21:23:51	25/09/2022 05:16:00	Interna-Não programada-Meio ambiente-Vento	220	1	2554	7,87
6072	9	2022	14918	32	1	20229101414	SA12211553	1	3	24/09/2022 21:26:43	25/09/2022 00:08:00	Interna-Não programada-Meio ambiente-Vento	34500	5	33882	13,44
6072	9	2022	14926	2	432	20229101419	AE21041761	1	3	24/09/2022 21:30:16	25/09/2022 09:37:00	Interna-Não programada-Meio ambiente-Descarga Atmosférica	220	1	1945	12,11
6072	9	2022	14949	33	136	20229101420	TA12139138	1	3	24/09/2022 21:30:26	25/09/2022 00:52:00	Interna-Não programada-Meio ambiente-Vento	34500	2	1880	6,72
6072	9	2022	16487	2	63	20229101421	10023909399	1	3	24/09/2022 21:33:27	25/09/2022 00:12:00	Interna-Não programada-Meio ambiente-Vento	220	1	43178	2,64
6072	9	2022	14920	2	96	20229101430	IX11325088	1	3	24/09/2022 21:38:44	25/09/2022 00:17:00	Interna-Não programada-Meio ambiente-Vento	220	137	14786	361,38
6072	9	2022	14943	3	197	20229101435	IH18407818TS	1	3	24/09/2022 21:22:56	25/09/2022 08:49:39	Interna-Não programada-Meio ambiente-Descarga Atmosférica	13800	83	14306	949,96
6072	9	2022	14986	1	379	20229101440	IP12207691LD	1	3	24/09/2022 21:46:13	25/09/2022 09:50:00	Interna-Não programada-Meio ambiente-Descarga Atmosférica	13800	7	2193	84,44
6072	9	2022	14894	2	204	20229101443	GE21229521	1	3	24/09/2022 21:49:10	25/09/2022 07:24:00	Interna-Não programada-Meio ambiente-Vento	220	1	18474	9,58
6072	9	2022	14904	32	283	20229101447	TE21146127	1	3	24/09/2022 21:55:25	24/09/2022 23:00:00	Interna-Não programada-Meio ambiente-Vento	220	1	11771	1,08
6072	9	2022	14929	3	93	20229101449	170024532	1	3	24/09/2022 21:57:14	25/09/2022 01:27:30	Interna-Não programada-Meio ambiente-Vento	220	1	19338	3,50
6072	9	2022	14953	2	19	20229101452	PL12189969	1	3	24/09/2022 22:00:23	25/09/2022 07:43:00	Interna-Não programada-Meio ambiente-Descarga Atmosférica	13800	6	20985	58,26
6072	9	2022	14930	1	259	20229101453	2590204	1	3	24/09/2022 22:02:53	25/09/2022 06:49:49	Interna-Não programada-Meio ambiente-Vento	13800	106	54873	930,92
6072	9	2022	14930	1	259	20229101453	2590204	1	3	24/09/2022 22:02:53	25/09/2022 20:11:21	Interna-Não programada-Meio ambiente-Vento	13800	369	54873	8.170,07
6072	9	2022	14930	1	259	20229101453	2590204	1	3	24/09/2022 22:02:53	25/09/2022 01:09:10	Interna-Não programada-Meio ambiente-Vento	13800	379	54873	1.176,69
6072	9	2022	14930	1	259	20229101453	2590204	1	3	25/09/2022 03:11:08	25/09/2022 03:15:42	Interna-Não programada-Meio ambiente-Vento	13800	379	54873	28,85
6072	9	2022	14930	1	259	20229101453	2590204	1	3	25/09/2022 20:12:29	26/09/2022 23:04:44	Interna-Não programada-Meio ambiente-Vento	13800	2	54873	53,74
6072	9	2022	14930	1	259	20229101453	2590204	1	3	25/09/2022 20:12:29	26/09/2022 13:54:32	Interna-Não programada-Meio ambiente-Vento	13800	3	54873	53,10
6072	9	2022	14930	1	259	20229101453	2590204	1	3	25/09/2022 20:12:29	26/09/2022 22:22:12	Interna-Não programada-Meio ambiente-Vento	13800	4	54873	104,65
6072	9	2022	14930	1	259	20229101453	2590204	1	3	25/09/2022 20:12:29	26/09/2022 21:50:48	Interna-Não programada-Meio ambiente-Vento	13800	5	54873	128,19
6072	9	2022	14930	1	259	20229101453	2590204	1	3	25/09/2022 20:12:29	26/09/2022 14:25:20	Interna-Não programada-Meio ambiente-Vento	13800	5	54873	91,07
6072	9	2022	14930	1	259	20229101453	2590204	1	3	25/09/2022 20:12:29	26/09/2022 14:44:09	Interna-Não programada-Meio ambiente-Vento	13800	23	54873	426,14
6072	9	2022	14930	1	259	20229101453	2590204	1	3	25/09/2022 20:12:29	27/09/2022 09:49:54	Interna-Não programada-Meio ambiente-Vento	13800	28	54873	1.053,46
6072	9	2022	14930	1	259	20229101453	2590204	1	3	25/09/2022 20:12:29	25/09/2022 20:29:57	Interna-Não programada-Meio ambiente-Vento	13800	106	54873	30,86
6072	9	2022	14930	1	259	20229101453	2590204	1	3	25/09/2022 20:12:29	26/09/2022 12:41:42	Interna-Não programada-Meio ambiente-Vento	13800	122	54873	2.011,41
6072	9	2022	14930	1	259	20229101453	2590204	1	3	25/09/2022 20:12:29	26/09/2022 15:44:01	Interna-Não programada-Meio ambiente-Vento	13800	177	54873	3.456,02
6072	9	2022	14930	1	259	20229101453	2590204	1	3	26/09/2022 09:27:09	26/09/2022 09:37:43	Interna-Não programada-Meio ambiente-Vento	13800	106	54873	18,67

6072	9	2022	14930	1	259	20229101453	2590204	1	3	26/09/2022 16:57:41	26/09/2022 17:12:25	Interna-Não programada-Meio ambiente-Vento	13800	436	54873	107,06
6072	9	2022	14930	1	259	20229101453	2590204	1	3	26/09/2022 18:05:46	26/09/2022 18:35:05	Interna-Não programada-Meio ambiente-Vento	13800	436	54873	213,03
6072	9	2022	16494	3	129	20229101462	NQ21070585	1	3	24/09/2022 22:14:18	25/09/2022 13:47:00	Interna-Não programada-Meio ambiente-Vento	220	1	17551	15,55
6072	9	2022	15732	2	372	20229101463	LZ12313554	1	3	24/09/2022 22:15:33	25/09/2022 02:08:00	Interna-Não programada-Meio ambiente-Descarga Atmosférica	13800	2	15896	7,75
6072	9	2022	14987	2	372	20229101463	LZ12313554	1	3	24/09/2022 22:15:33	25/09/2022 02:08:00	Interna-Não programada-Meio ambiente-Descarga Atmosférica	13800	20	17888	77,48
6072	9	2022	14908	10	58	20229101469	10573574	1	3	24/09/2022 22:20:26	25/09/2022 00:29:00	Interna-Não programada-Meio ambiente-Vento	220	1	45090	2,14
6072	9	2022	16494	3	129	20229101479	NQ21070619	1	3	24/09/2022 22:33:21	25/09/2022 10:07:52	Interna-Não programada-Meio ambiente-Vento	220	1	17551	11,58
6072	9	2022	14916	31	209	20229101483	SD12218642	1	3	24/09/2022 16:01:45	25/09/2022 00:37:00	Interna-Não programada-Meio ambiente-Descarga Atmosférica	34500	2	19362	17,17
6072	9	2022	15741	9	420	20229101484	200321018	1	3	24/09/2022 22:36:19	25/09/2022 03:22:00	Interna-Não programada-Meio ambiente-Vento	220	1	86727	4,76
6072	9	2022	14978	1	492	20229101486	FA12364319	1	3	24/09/2022 22:31:19	25/09/2022 01:23:00	Interna-Não programada-Meio ambiente-Descarga Atmosférica	13800	14	8924	40,06
6072	9	2022	16486	2	234	20229101488	RQ12458486	1	3	24/09/2022 22:40:49	25/09/2022 01:14:00	Interna-Não programada-Meio ambiente-Vento	13800	2	3537	5,11
6072	9	2022	14965	3	57	20229101494	14711321	1	3	24/09/2022 22:44:27	25/09/2022 05:00:00	Interna-Não programada-Meio ambiente-Vento	220	1	52222	6,26
6072	9	2022	15749	35	173	20229101495	GF21231997	1	3	24/09/2022 22:45:45	25/09/2022 08:05:00	Interna-Não programada-Meio ambiente-Vento	220	2	14928	18,64
6072	9	2022	14933	1	102	20229101496	JA21351195	1	3	24/09/2022 22:45:50	25/09/2022 00:36:00	Interna-Não programada-Meio ambiente-Vento	220	2	19293	3,67
6072	9	2022	14918	2	429	20229101497	SI12039631	1	3	24/09/2022 20:49:46	25/09/2022 01:30:00	Interna-Não programada-Meio ambiente-Vento	13800	83	33882	387,66
6072	9	2022	14953	33	330	20229101499	PL21285283	1	3	24/09/2022 22:50:46	25/09/2022 06:50:00	Interna-Não programada-Meio ambiente-Descarga Atmosférica	220	2	20985	15,97
6072	9	2022	14963	33	152	20229101501	TB12372648	1	3	24/09/2022 22:52:43	25/09/2022 06:52:21	Interna-Não programada-Meio ambiente-Vento	34500	73	27748	583,55
6072	9	2022	14940	1	38	20229101509	DH11203765	1	3	24/09/2022 22:30:44	25/09/2022 00:23:00	Interna-Não programada-Meio ambiente-Vento	220	115	110466	215,18
6072	9	2022	14954	34	346	20229101519	KR21112976	1	3	24/09/2022 23:14:27	25/09/2022 10:53:00	Interna-Não programada-Meio ambiente-Descarga Atmosférica	220	1	3573	11,64
6072	9	2022	14923	32	85	20229101522	ME12244013	1	3	24/09/2022 18:46:17	25/09/2022 10:36:41	Interna-Não programada-Meio ambiente-Árvore ou Vegetação	34500	5	33518	79,20
6072	9	2022	14923	32	85	20229101522	ME12244013	1	3	24/09/2022 18:46:17	25/09/2022 02:37:59	Interna-Não programada-Meio ambiente-Árvore ou Vegetação	34500	6	33518	47,17
6072	9	2022	15744	3	103	20229101528	290065010	1	3	24/09/2022 23:24:23	25/09/2022 07:18:00	Interna-Não programada-Meio ambiente-Vento	220	1	24662	7,89
6072	9	2022	14985	31	180	20229101529	NQ12201753L D	1	3	24/09/2022 19:33:23	25/09/2022 11:09:11	Interna-Não programada-Meio ambiente-Vento	34500	18	24354	280,74
6072	9	2022	14883	1	32	20229101532	CN11246633	1	3	24/09/2022 23:32:33	25/09/2022 00:15:00	Interna-Não programada-Meio ambiente-Vento	220	9	19783	6,37
6072	9	2022	14934	32	480	20229101534	JT21398963	1	3	24/09/2022 23:34:29	25/09/2022 07:40:00	Interna-Não programada-Meio ambiente-Vento	220	1	7233	8,09
6072	9	2022	14918	31	123	20229101535	ND10401466	1	3	24/09/2022 23:28:32	25/09/2022 11:45:53	Interna-Não programada-Meio ambiente-Vento	34500	62	33882	761,93
6072	9	2022	14918	31	123	20229101535	ND10401466	1	3	24/09/2022 23:30:10	25/09/2022 02:43:09	Interna-Não programada-Meio ambiente-Vento	34500	13	33882	41,81
6072	9	2022	14918	31	123	20229101535	ND10401466	1	3	24/09/2022 23:30:10	25/09/2022 11:05:54	Interna-Não programada-Meio ambiente-Vento	34500	1016	33882	11.781,08
6072	9	2022	14918	31	123	20229101535	ND10401466	1	3	25/09/2022 03:54:51	25/09/2022 20:00:45	Interna-Não programada-Meio ambiente-Vento	34500	1	33882	16,10
6072	9	2022	14918	31	123	20229101535	ND10401466	1	3	25/09/2022 03:54:51	25/09/2022 18:23:20	Interna-Não programada-Meio ambiente-Vento	34500	13	33882	188,17
6072	9	2022	14918	31	123	20229101535	ND10401466	1	3	25/09/2022 03:54:51	25/09/2022 18:21:42	Interna-Não programada-Meio ambiente-Vento	34500	58	33882	837,96
6072	9	2022	14918	31	123	20229101535	ND10401466	1	3	25/09/2022 03:54:51	25/09/2022 11:21:56	Interna-Não programada-Meio ambiente-Vento	34500	247	33882	1.840,49
6072	9	2022	14918	31	123	20229101535	ND10401466	1	3	25/09/2022 16:04:46	25/09/2022 18:21:42	Interna-Não programada-Meio ambiente-Vento	34500	247	33882	563,71
6072	9	2022	14918	31	123	20229101535	ND10401466	1	3	25/09/2022 16:04:46	25/09/2022 18:23:20	Interna-Não programada-Meio ambiente-Vento	34500	883	33882	2.039,24
6072	9	2022	14918	31	123	20229101535	ND10401466	1	3	25/09/2022 17:22:30	25/09/2022 18:23:20	Interna-Não programada-Meio ambiente-Vento	34500	227	33882	230,15
6072	9	2022	14963	2	414	20229101538	PO11102927	1	3	24/09/2022 23:36:52	25/09/2022 12:06:00	Interna-Não programada-Meio ambiente-Árvore ou Vegetação	220	66	27748	824,05
6072	9	2022	14931	8	98	20229101539	IT11000164	1	3	24/09/2022 23:43:08	25/09/2022 09:47:00	Interna-Não programada-Meio ambiente-Vento	220	125	19618	1.258,06
6072	9	2022	14864	3	344	20229101540	200470978	1	3	24/09/2022 23:43:35	25/09/2022 04:59:00	Interna-Não programada-Meio ambiente-Vento	220	1	31635	5,26
6072	9	2022	14916	1	76	20229101543	CH10375523	1	3	24/09/2022 23:50:16	25/09/2022 06:11:22	Interna-Não programada-Meio ambiente-Vento	13800	5	19362	31,76
6072	9	2022	14916	1	76	20229101543	CH10375523	1	3	24/09/2022 23:50:16	25/09/2022 17:37:35	Interna-Não programada-Meio ambiente-Vento	13800	11	19362	195,67
6072	9	2022	14916	1	76	20229101543	CH10375523	1	3	24/09/2022 23:50:16	25/09/2022 18:19:52	Interna-Não programada-Meio ambiente-Vento	13800	50	19362	924,67
6072	9	2022	14916	1	76	20229101543	CH10375523	1	3	24/09/2022 23:50:16	25/09/2022 18:57:48	Interna-Não programada-Meio ambiente-Vento	13800	51	19362	975,40

6072	9	2022	14916	1	76	20229101543	CH10375523	1	3	24/09/2022 23:50:16	25/09/2022 18:34:26	Interna-Não programada-Meio ambiente-Vento	13800	116	19362	2.173,39
6072	9	2022	14916	1	76	20229101543	CH10375523	1	3	24/09/2022 23:50:16	25/09/2022 17:44:53	Interna-Não programada-Meio ambiente-Vento	13800	596	19362	10.674,53
6072	9	2022	14916	1	76	20229101543	CH10375523	1	3	25/09/2022 10:31:44	25/09/2022 11:37:53	Interna-Não programada-Meio ambiente-Vento	13800	5	19362	5,51
6072	9	2022	16494	31	583	20229101548	TI11285876	1	3	24/09/2022 23:54:21	25/09/2022 08:28:00	Interna-Não programada-Meio ambiente-Vento	220	74	17551	633,50
6072	9	2022	14959	1	556	20229101549	1930031716	1	3	24/09/2022 23:59:01	25/09/2022 12:46:58	Interna-Não programada-Meio ambiente-Vento	220	1	5748	12,80
6072	9	2022	16476	7	453	20229101563	GN11040397	1	3	25/09/2022 00:52:05	25/09/2022 02:55:00	Interna-Não programada-Meio ambiente-Vento	220	128	34003	262,22
6072	9	2022	14939	2	469	20229101564	UC10410030	1	3	25/09/2022 00:50:58	25/09/2022 06:17:10	Interna-Não programada-Meio ambiente-Vento	13800	45	13892	244,65
6072	9	2022	14933	2	102	20229101565	JA21298029	1	3	25/09/2022 00:53:38	25/09/2022 12:13:37	Interna-Não programada-Meio ambiente-Vento	220	1	19293	11,33
6072	9	2022	14933	2	102	20229101565	JA21298029	1	3	25/09/2022 08:48:52	25/09/2022 11:59:50	Interna-Não programada-Meio ambiente-Vento	220	8	19293	25,46
6072	9	2022	14943	1	197	20229101567	IH11202467	1	3	24/09/2022 22:08:26	25/09/2022 08:52:00	Interna-Não programada-Meio ambiente-Vento	220	39	14306	418,32
6072	9	2022	14905	2	362	20229101569	BA11256950	1	3	25/09/2022 00:57:02	25/09/2022 10:10:00	Interna-Não programada-Meio ambiente-Descarga Atmosférica	220	1	5535	9,22
6072	9	2022	14959	2	556	20229101579	PH12188459	1	3	25/09/2022 01:32:13	25/09/2022 07:27:00	Interna-Não programada-Meio ambiente-Vento	13800	135	5748	798,26
6072	9	2022	14961	1	190	20229101580	PI11130066	1	3	25/09/2022 01:20:18	25/09/2022 12:49:00	Interna-Não programada-Meio ambiente-Vento	220	207	40622	2.376,02
6072	9	2022	15749	35	173	20229101581	GF12099199	1	3	25/09/2022 01:42:52	25/09/2022 09:58:00	Interna-Não programada-Meio ambiente-Descarga Atmosférica	34500	6	14928	49,51
6072	9	2022	14939	31	47	20229101586	470414	1	3	25/09/2022 01:51:49	25/09/2022 01:55:57	Interna-Não programada-Meio ambiente-Vento	13800	26	13892	1,79
6072	9	2022	14939	31	47	20229101586	470414	1	3	25/09/2022 01:51:49	25/09/2022 03:38:30	Interna-Não programada-Meio ambiente-Vento	13800	82	13892	145,80
6072	9	2022	14963	31	47	20229101586	470414	1	3	25/09/2022 01:51:49	25/09/2022 01:55:57	Interna-Não programada-Meio ambiente-Vento	13800	98	27748	6,75
6072	9	2022	14939	1	207	20229101586	470414	1	3	25/09/2022 01:51:49	25/09/2022 01:56:44	Interna-Não programada-Meio ambiente-Vento	13800	1860	13892	152,42
6072	9	2022	15731	3	36	20229101595	10005127864	1	3	25/09/2022 02:31:31	25/09/2022 08:34:00	Interna-Não programada-Meio ambiente-Vento	220	1	4721	6,04
6072	9	2022	14916	32	209	20229101598	SD10409757	1	3	25/09/2022 02:39:48	25/09/2022 10:12:00	Interna-Não programada-Meio ambiente-Vento	34500	6	19362	45,22
6072	9	2022	14916	32	209	20229101598	SD10409757	1	3	25/09/2022 02:39:48	25/09/2022 06:36:23	Interna-Não programada-Meio ambiente-Vento	34500	53	19362	208,98
6072	9	2022	14916	32	209	20229101598	SD10409757	1	3	25/09/2022 02:39:48	25/09/2022 11:01:26	Interna-Não programada-Meio ambiente-Vento	34500	163	19362	1.362,77
6072	9	2022	14864	6	344	20229101605	200465739	1	3	25/09/2022 03:10:45	25/09/2022 08:32:00	Interna-Não programada-Meio ambiente-Vento	220	1	31635	5,35
6072	9	2022	15749	1	249	20229101609	AJ12287748	1	3	25/09/2022 03:20:58	25/09/2022 10:21:00	Interna-Não programada-Meio ambiente-Vento	13800	1	14928	7,00
6072	9	2022	14985	2	180	20229101613	640103972	1	3	25/09/2022 03:53:12	25/09/2022 08:26:00	Interna-Não programada-Meio ambiente-Vento	220	1	24354	4,55
6072	9	2022	14890	4	34	20229101615	10002427735	1	3	25/09/2022 03:54:27	25/09/2022 05:27:00	Interna-Não programada-Meio ambiente-Vento	220	1	47544	1,54
6072	9	2022	14924	1	179	20229101616	IB12220126	1	3	25/09/2022 03:55:23	25/09/2022 08:03:00	Interna-Não programada-Meio ambiente-Descarga Atmosférica	13800	5	10184	20,63
6072	9	2022	14944	31	124	20229101620	MR21269287	1	3	25/09/2022 04:17:08	25/09/2022 05:40:00	Interna-Não programada-Meio ambiente-Vento	220	1	24458	1,38
6072	9	2022	14920	1	334	20229101623	BR21109049	1	3	25/09/2022 04:20:49	25/09/2022 07:55:00	Interna-Não programada-Meio ambiente-Vento	220	3	14786	10,71
6072	9	2022	14924	2	302	20229101627	II12172706	1	3	25/09/2022 04:30:19	25/09/2022 10:43:12	Interna-Não programada-Meio ambiente-Vento	13800	15	10184	93,22
6072	9	2022	14939	1	112	20229101628	2260005907	1	3	25/09/2022 04:31:07	25/09/2022 21:13:00	Interna-Não programada-Meio ambiente-Vento	220	1	13892	16,70
6072	9	2022	14925	4	88	20229101630	IB10406891	1	3	25/09/2022 04:36:10	25/09/2022 06:16:47	Interna-Não programada-Meio ambiente-Vento	13800	284	18927	476,25
6072	9	2022	15741	10	420	20229101633	AP11165705	1	3	25/09/2022 08:51:00	25/09/2022 11:29:07	Interna-Não programada-Meio ambiente-Vento	220	20	86727	52,71
6072	9	2022	14869	33	320	20229101636	AK10449868	1	3	25/09/2022 05:01:24	25/09/2022 08:32:52	Interna-Não programada-Meio ambiente-Descarga Atmosférica	34500	4	4846	14,10
6072	9	2022	15732	32	36	20229101637	SW21081162	1	3	25/09/2022 05:05:57	25/09/2022 15:00:00	Interna-Não programada-Meio ambiente-Vento	220	1	15896	9,90
6072	9	2022	14939	1	469	20229101639	CR21168818	1	3	25/09/2022 05:08:48	25/09/2022 11:00:00	Interna-Não programada-Meio ambiente-Descarga Atmosférica	220	1	13892	5,85
6072	9	2022	15733	35	591	20229101641	KR12133609	1	3	25/09/2022 05:27:57	25/09/2022 15:50:00	Interna-Não programada-Meio ambiente-Vento	34500	11	17826	114,04
6072	9	2022	14939	1	207	20229101642	FO12143711R E	1	3	25/09/2022 05:28:15	25/09/2022 10:14:00	Interna-Não programada-Meio ambiente-Descarga Atmosférica	13800	30	13892	142,88
6072	9	2022	14929	1	353	20229101643	HE12099418	1	3	25/09/2022 02:28:50	25/09/2022 15:24:30	Interna-Não programada-Meio ambiente-Árvore ou Vegetação	13800	9	19338	116,35
6072	9	2022	14929	1	353	20229101643	HE12099418	1	3	25/09/2022 02:28:50	25/09/2022 10:23:19	Interna-Não programada-Meio ambiente-Árvore ou Vegetação	13800	14	19338	110,71
6072	9	2022	14929	1	353	20229101643	HE12099418	1	3	25/09/2022 02:28:50	25/09/2022 12:25:16	Interna-Não programada-Meio ambiente-Árvore ou Vegetação	13800	15	19338	149,11
6072	9	2022	14958	2	146	20229101644	PJ21131287	1	3	25/09/2022 05:29:33	25/09/2022 07:07:00	Interna-Não programada-Meio ambiente-Descarga Atmosférica	220	1	11730	1,62

6072	9	2022	14865	2	349	20229101645	AC12323615	1	3	25/09/2022 05:31:25	25/09/2022 10:29:05	Interna-Não programada-Meio ambiente-Vento	13800	6	17972	29,77
6072	9	2022	16489	1	422	20229101648	PJ21106639	1	3	25/09/2022 05:33:10	25/09/2022 08:38:00	Interna-Não programada-Meio ambiente-Vento	220	1	10671	3,08
6072	9	2022	14939	31	47	20229101650	FO12185315	1	3	25/09/2022 05:36:27	25/09/2022 11:54:00	Interna-Não programada-Meio ambiente-Descarga Atmosférica	34500	1	13892	6,29
6072	9	2022	14963	31	47	20229101650	FO12185315	1	3	25/09/2022 05:36:27	25/09/2022 11:54:00	Interna-Não programada-Meio ambiente-Descarga Atmosférica	34500	6	27748	37,76
6072	9	2022	14944	31	124	20229101651	MR12380599	1	3	25/09/2022 05:36:53	25/09/2022 06:56:00	Interna-Não programada-Meio ambiente-Vento	34500	5	24458	6,59
6072	9	2022	14945	31	337	20229101655	MZ11234817	1	3	25/09/2022 05:47:13	25/09/2022 12:57:02	Interna-Não programada-Meio ambiente-Vento	220	33	10047	236,40
6072	9	2022	14986	1	379	20229101657	IP21390404	1	3	25/09/2022 05:51:17	25/09/2022 09:33:00	Interna-Não programada-Meio ambiente-Vento	220	1	2193	3,70
6072	9	2022	14939	2	112	20229101670	MQ21192462	1	3	25/09/2022 06:10:53	25/09/2022 12:30:00	Interna-Não programada-Meio ambiente-Vento	220	1	13892	6,32
6072	9	2022	14886	2	326	20229101672	CR12050832	1	3	25/09/2022 06:06:01	25/09/2022 09:00:00	Interna-Não programada-Meio ambiente-Descarga Atmosférica	13800	3	5602	8,70
6072	9	2022	14910	1	55	20229101674	CK11148603	1	3	25/09/2022 06:13:18	25/09/2022 08:05:00	Interna-Não programada-Meio ambiente-Descarga Atmosférica	220	87	19783	161,97
6072	9	2022	16485	1	576	20229101675	PU21198720	1	3	25/09/2022 06:13:35	25/09/2022 11:06:00	Interna-Não programada-Meio ambiente-Descarga Atmosférica	220	1	5207	4,87
6072	9	2022	14904	34	283	20229101678	FB12265711	1	3	25/09/2022 01:54:12	25/09/2022 14:54:05	Interna-Não programada-Meio ambiente-Árvore ou Vegetação	34500	3	11771	38,99
6072	9	2022	14904	34	283	20229101678	FB12265711	1	3	25/09/2022 01:54:12	25/09/2022 11:24:19	Interna-Não programada-Meio ambiente-Árvore ou Vegetação	34500	4	11771	38,01
6072	9	2022	14904	34	283	20229101678	FB12265711	1	3	25/09/2022 01:54:12	25/09/2022 14:07:39	Interna-Não programada-Meio ambiente-Árvore ou Vegetação	34500	6	11771	73,35
6072	9	2022	14938	1	105	20229101679	JR21087990	1	3	25/09/2022 06:14:31	25/09/2022 17:30:11	Interna-Não programada-Meio ambiente-Vento	220	1	13884	11,26
6072	9	2022	14906	4	56	20229101683	10035894642	1	3	25/09/2022 06:15:29	25/09/2022 07:49:00	Interna-Não programada-Meio ambiente-Vento	220	1	32161	1,56
6072	9	2022	14921	2	8	20229101686	PU21066218	1	3	25/09/2022 06:16:33	25/09/2022 09:54:00	Interna-Não programada-Meio ambiente-Descarga Atmosférica	220	1	12023	3,62
6072	9	2022	16478	1	466	20229101690	GA18407683TS	1	3	25/09/2022 05:46:12	25/09/2022 11:56:20	Interna-Não programada-Meio ambiente-Árvore ou Vegetação	13800	9	8824	55,52
6072	9	2022	16478	1	466	20229101690	GA18407683TS	1	3	25/09/2022 05:46:12	25/09/2022 09:28:02	Interna-Não programada-Meio ambiente-Árvore ou Vegetação	13800	18	8824	66,55
6072	9	2022	16478	1	466	20229101690	GA18407683TS	1	3	25/09/2022 05:46:12	25/09/2022 09:01:10	Interna-Não programada-Meio ambiente-Árvore ou Vegetação	13800	18	8824	58,49
6072	9	2022	14954	33	346	20229101691	KR21250011	1	3	25/09/2022 06:19:33	25/09/2022 09:56:00	Interna-Não programada-Meio ambiente-Vento	220	1	3573	3,61
6072	9	2022	14886	2	326	20229101693	CR21213179	1	3	25/09/2022 06:19:50	25/09/2022 10:01:00	Interna-Não programada-Meio ambiente-Descarga Atmosférica	220	1	5602	3,69
6072	9	2022	14881	2	380	20229101695	3800506	1	3	25/09/2022 05:50:01	25/09/2022 08:45:00	Interna-Não programada-Meio ambiente-Vento	13800	1	12030	2,92
6072	9	2022	14952	2	380	20229101695	3800506	1	3	25/09/2022 05:50:01	25/09/2022 08:45:00	Interna-Não programada-Meio ambiente-Vento	13800	876	2189	2.554,76
6072	9	2022	14952	1	380	20229101695	3800506	1	3	25/09/2022 05:50:01	25/09/2022 08:45:00	Interna-Não programada-Meio ambiente-Vento	13800	1309	2189	3.817,55
6072	9	2022	14889	30	34	20229101697	CT10212768	1	3	25/09/2022 06:23:46	25/09/2022 08:07:49	Interna-Não programada-Meio ambiente-Descarga Atmosférica	34500	487	21073	844,54
6072	9	2022	14933	1	102	20229101701	70003762	1	3	25/09/2022 06:26:33	25/09/2022 08:28:00	Interna-Não programada-Meio ambiente-Vento	220	1	19293	2,02
6072	9	2022	14944	1	341	20229101702	MR12392164	1	3	25/09/2022 06:26:42	25/09/2022 08:34:00	Interna-Não programada-Meio ambiente-Descarga Atmosférica	13800	54	24458	114,57
6072	9	2022	14944	2	341	20229101703	MR12031182	1	3	25/09/2022 06:27:18	25/09/2022 08:56:00	Interna-Não programada-Meio ambiente-Vento	13800	2	24458	4,96
6072	9	2022	14933	2	102	20229101705	10017369922	1	3	25/09/2022 06:28:14	25/09/2022 09:24:50	Interna-Não programada-Meio ambiente-Vento	220	1	19293	2,94
6072	9	2022	14904	32	283	20229101706	FB12409616	1	3	25/09/2022 06:29:05	25/09/2022 19:25:27	Interna-Não programada-Meio ambiente-Vento	34500	8	11771	103,52
6072	9	2022	14904	32	283	20229101706	FB12409616	1	3	25/09/2022 06:29:05	25/09/2022 18:38:02	Interna-Não programada-Meio ambiente-Vento	34500	9	11771	109,34
6072	9	2022	14944	2	426	20229101708	PJ12020064	1	3	25/09/2022 06:09:40	25/09/2022 08:40:00	Interna-Não programada-Meio ambiente-Descarga Atmosférica	13800	15	24458	37,58
6072	9	2022	14973	33	133	20229101709	CX21318755	1	3	25/09/2022 06:30:30	25/09/2022 16:34:00	Interna-Não programada-Meio ambiente-Vento	220	1	12103	10,06
6072	9	2022	14873	2	456	20229101710	NQ21342799	1	3	25/09/2022 06:31:30	25/09/2022 14:39:00	Interna-Não programada-Meio ambiente-Vento	220	1	6393	8,13
6072	9	2022	14863	4	5	20229101711	AN21289002	1	3	25/09/2022 06:31:30	25/09/2022 08:03:00	Interna-Não programada-Meio ambiente-Vento	220	1	87490	1,53
6072	9	2022	14918	32	1	20229101712	SA12211553	1	3	25/09/2022 05:52:48	25/09/2022 07:46:00	Interna-Não programada-Meio ambiente-Descarga Atmosférica	34500	21	33882	39,62
6072	9	2022	14918	31	1	20229101714	AQ12322731	1	3	25/09/2022 06:18:17	25/09/2022 08:03:00	Interna-Não programada-Meio ambiente-Descarga Atmosférica	34500	31	33882	54,10
6072	9	2022	14941	1	92	20229101717	IU21189992	1	3	25/09/2022 06:36:20	25/09/2022 12:00:00	Interna-Não programada-Meio ambiente-Descarga Atmosférica	220	2	7581	10,79
6072	9	2022	14863	4	5	20229101721	AN21211794	1	3	25/09/2022 06:37:30	25/09/2022 12:44:00	Interna-Não programada-Meio ambiente-Vento	220	1	87490	6,11

6072	9	2022	14959	1	556	20229101722	PH21253683	1	3	25/09/2022 06:37:38	25/09/2022 15:48:15	Interna-Não programada-Meio ambiente-Árvore ou Vegetação	220	1	5748	9,18
6072	9	2022	14896	1	44	20229101723	BC21228690	1	3	25/09/2022 06:38:21	25/09/2022 08:41:00	Interna-Não programada-Meio ambiente-Vento	220	1	4357	2,04
6072	9	2022	14961	32	325	20229101726	PI11243014	1	3	25/09/2022 06:39:44	25/09/2022 08:19:00	Interna-Não programada-Meio ambiente-Descarga Atmosférica	220	6	40622	9,93
6072	9	2022	14984	32	176	20229101728	GC12366261	1	3	25/09/2022 06:40:35	25/09/2022 08:05:00	Interna-Não programada-Meio ambiente-Descarga Atmosférica	34500	2	43881	2,81
6072	9	2022	16484	32	570	20229101731	PU12090181	1	3	25/09/2022 06:42:51	26/09/2022 09:16:00	Interna-Não programada-Meio ambiente-Descarga Atmosférica	34500	5	6741	132,76
6072	9	2022	15748	2	188	20229101738	-	1	3	25/09/2022 06:41:46	25/09/2022 14:20:00	Interna-Não programada-Meio ambiente-Vento	13800	17	11865	129,83
6072	9	2022	14918	2	262	20229101739	PS21123489	1	3	25/09/2022 06:45:31	25/09/2022 11:16:00	Interna-Não programada-Meio ambiente-Descarga Atmosférica	220	2	33882	9,02
6072	9	2022	14939	1	469	20229101742	MQ18427591 TS	1	3	25/09/2022 06:46:16	25/09/2022 15:46:00	Interna-Não programada-Meio ambiente-Descarga Atmosférica	13800	6	13892	53,97
6072	9	2022	16484	33	570	20229101747	MV21075508	1	3	25/09/2022 06:48:03	25/09/2022 12:19:00	Interna-Não programada-Meio ambiente-Vento	220	1	6741	5,52
6072	9	2022	14930	35	374	20229101753	FA12207282	1	3	25/09/2022 06:49:43	25/09/2022 09:37:00	Interna-Não programada-Meio ambiente-Descarga Atmosférica	34500	17	54873	47,40
6072	9	2022	16494	31	583	20229101756	NQ21359901	1	3	25/09/2022 06:50:21	25/09/2022 19:51:00	Interna-Não programada-Meio ambiente-Vento	220	2	17551	26,02
6072	9	2022	14920	1	96	20229101760	IX11072158	1	3	25/09/2022 06:50:47	25/09/2022 09:42:00	Interna-Não programada-Meio ambiente-Descarga Atmosférica	220	67	14786	191,19
6072	9	2022	14953	1	19	20229101764	JD11198353	1	3	25/09/2022 06:52:16	25/09/2022 08:58:00	Interna-Não programada-Meio ambiente-Vento	220	226	20985	473,60
6072	9	2022	14943	31	197	20229101765	TI12156244RE	1	3	25/09/2022 06:52:21	25/09/2022 17:49:00	Interna-Não programada-Meio ambiente-Vento	34500	72	14306	787,98
6072	9	2022	15740	4	420	20229101766	AP11034424	1	3	25/09/2022 06:48:18	25/09/2022 13:43:00	Interna-Não programada-Meio ambiente-Vento	220	1	51915	6,91
6072	9	2022	15740	4	420	20229101766	AP11034424	1	3	25/09/2022 06:48:18	25/09/2022 11:09:00	Interna-Não programada-Meio ambiente-Vento	220	231	51915	1.003,70
6072	9	2022	14922	30	83	20229101771	IP21454223	1	3	25/09/2022 06:55:37	25/09/2022 11:40:00	Interna-Não programada-Meio ambiente-Descarga Atmosférica	220	1	10712	4,74
6072	9	2022	14873	1	18	20229101773	BA12163300	1	3	25/09/2022 06:34:37	25/09/2022 10:29:00	Interna-Não programada-Meio ambiente-Vento	13800	17	6393	66,41
6072	9	2022	14985	31	180	20229101782	NQ12398048	1	3	25/09/2022 06:43:44	26/09/2022 13:03:52	Interna-Não programada-Meio ambiente-Árvore ou Vegetação	34500	1	24354	30,34
6072	9	2022	14985	31	180	20229101782	NQ12398048	1	3	25/09/2022 06:43:44	25/09/2022 18:15:46	Interna-Não programada-Meio ambiente-Árvore ou Vegetação	34500	9	24354	103,81
6072	9	2022	14985	31	180	20229101782	NQ12398048	1	3	25/09/2022 06:43:44	26/09/2022 12:05:59	Interna-Não programada-Meio ambiente-Árvore ou Vegetação	34500	9	24354	264,34
6072	9	2022	14985	31	180	20229101782	NQ12398048	1	3	25/09/2022 06:43:44	25/09/2022 17:23:55	Interna-Não programada-Meio ambiente-Árvore ou Vegetação	34500	20	24354	213,39
6072	9	2022	14985	31	180	20229101782	NQ12398048	1	3	25/09/2022 06:43:44	25/09/2022 19:39:34	Interna-Não programada-Meio ambiente-Árvore ou Vegetação	34500	23	24354	297,40
6072	9	2022	14985	31	180	20229101782	NQ12398048	1	3	25/09/2022 06:43:44	26/09/2022 12:41:55	Interna-Não programada-Meio ambiente-Árvore ou Vegetação	34500	41	24354	1.228,76
6072	9	2022	14985	31	180	20229101782	NQ12398048	1	3	26/09/2022 09:29:00	26/09/2022 11:49:21	Interna-Não programada-Meio ambiente-Árvore ou Vegetação	34500	51	24354	119,30
6072	9	2022	14985	33	129	20229101789	NQ21210216	1	3	25/09/2022 07:03:37	25/09/2022 10:59:00	Interna-Não programada-Meio ambiente-Vento	220	2	24354	7,85
6072	9	2022	14951	31	137	20229101790	PB12255470	1	3	25/09/2022 07:03:45	26/09/2022 12:10:19	Interna-Não programada-Meio ambiente-Vento	34500	1	15018	29,11
6072	9	2022	14951	31	137	20229101790	PB12255470	1	3	25/09/2022 07:03:45	26/09/2022 11:59:39	Interna-Não programada-Meio ambiente-Vento	34500	3	15018	86,79
6072	9	2022	14951	31	137	20229101790	PB12255470	1	3	25/09/2022 07:03:45	25/09/2022 12:59:19	Interna-Não programada-Meio ambiente-Vento	34500	5	15018	29,63
6072	9	2022	14879	3	141	20229101791	CC21069006	1	3	25/09/2022 07:04:07	25/09/2022 16:03:00	Interna-Não programada-Meio ambiente-Vento	220	1	29097	8,98
6072	9	2022	15749	1	249	20229101796	VD12390493	1	3	25/09/2022 01:07:59	25/09/2022 11:03:00	Interna-Não programada-Meio ambiente-Vento	13800	13	14928	128,92
6072	9	2022	14962	1	151	20229101797	PK32041751	1	3	25/09/2022 07:06:22	25/09/2022 10:05:00	Interna-Não programada-Meio ambiente-Vento	13800	13	15305	38,70
6072	9	2022	14962	1	151	20229101797	PK32041751	1	3	25/09/2022 07:06:22	25/09/2022 15:12:00	Interna-Não programada-Meio ambiente-Vento	13800	209	15305	1.691,62
6072	9	2022	16491	1	17	20229101800	PU12194225L D	1	3	25/09/2022 06:20:00	25/09/2022 13:22:04	Interna-Não programada-Meio ambiente-Vento	13800	5	17876	35,17
6072	9	2022	16491	1	17	20229101800	PU12194225L D	1	3	25/09/2022 06:20:00	25/09/2022 18:20:01	Interna-Não programada-Meio ambiente-Vento	13800	6	17876	72,00
6072	9	2022	14963	2	414	20229101801	PO21151733	1	3	25/09/2022 07:08:35	25/09/2022 09:01:00	Interna-Não programada-Meio ambiente-Vento	220	1	27748	1,87
6072	9	2022	14977	1	474	20229101803	JE21251577	1	3	25/09/2022 07:09:33	25/09/2022 08:29:00	Interna-Não programada-Meio ambiente-Descarga Atmosférica	220	1	6292	1,32
6072	9	2022	14939	1	112	20229101805	MQ21156460	1	3	25/09/2022 07:09:38	25/09/2022 08:36:00	Interna-Não programada-Meio ambiente-Descarga Atmosférica	220	1	13892	1,44
6072	9	2022	14987	2	236	20229101807	VN21105291	1	3	25/09/2022 07:09:52	25/09/2022 09:44:00	Interna-Não programada-Meio ambiente-Vento	220	1	17888	2,57
6072	9	2022	14879	1	440	20229101809	IM12087686	1	3	25/09/2022 07:10:03	26/09/2022 00:39:00	Interna-Não programada-Meio ambiente-Descarga Atmosférica	13800	2	29097	34,97



6072	9	2022	14941	31	329	20229101810	FC12299779	1	3	25/09/2022 06:12:48	25/09/2022 11:54:00	Interna-Não programada-Meio ambiente-Vento	34500	56	7581	318,45
6072	9	2022	14978	32	216	20229101811	BF21048010	1	3	25/09/2022 07:12:06	26/09/2022 07:53:00	Interna-Não programada-Meio ambiente-Descarga Atmosférica	220	1	8924	24,68
6072	9	2022	14987	2	372	20229101812	LZ21227663	1	3	25/09/2022 07:12:10	25/09/2022 10:22:00	Interna-Não programada-Meio ambiente-Descarga Atmosférica	220	1	17888	3,16
6072	9	2022	14978	35	216	20229101813	TL12279981	1	3	25/09/2022 05:35:39	25/09/2022 08:51:00	Interna-Não programada-Meio ambiente-Vento	34500	42	8924	136,75
6072	9	2022	14916	31	209	20229101816	GH11160035	1	3	25/09/2022 03:30:48	25/09/2022 11:38:00	Interna-Não programada-Meio ambiente-Vento	220	99	19362	803,88
6072	9	2022	14961	3	190	20229101821	10011412818	1	3	25/09/2022 07:15:07	25/09/2022 09:47:00	Interna-Não programada-Meio ambiente-Vento	220	1	40622	2,53
6072	9	2022	14875	1	24	20229101822	BH12204858	1	3	25/09/2022 07:00:22	25/09/2022 09:55:00	Interna-Não programada-Meio ambiente-Vento	13800	6	5474	17,46
6072	9	2022	14918	31	123	20229101824	IA12046295	1	3	25/09/2022 06:34:24	25/09/2022 09:35:00	Interna-Não programada-Meio ambiente-Vento	34500	102	33882	307,02
6072	9	2022	15739	11	62	20229101827	10020442341	1	3	25/09/2022 07:16:53	25/09/2022 08:42:00	Interna-Não programada-Meio ambiente-Vento	220	1	46757	1,42
6072	9	2022	16480	12	386	20229101828	10032247239	1	3	25/09/2022 07:17:30	25/09/2022 09:42:00	Interna-Não programada-Meio ambiente-Vento	220	1	25758	2,41
6072	9	2022	14961	2	190	20229101830	PI12315290	1	3	25/09/2022 05:43:56	25/09/2022 08:35:00	Interna-Não programada-Meio ambiente-Vento	13800	507	40622	1.445,51
6072	9	2022	14970	31	160	20229101832	RV12380646	1	3	25/09/2022 07:19:23	25/09/2022 13:41:00	Interna-Não programada-Meio ambiente-Vento	34500	2	31029	12,72
6072	9	2022	15746	32	563	20229101835	NA12391973	1	3	25/09/2022 07:20:46	25/09/2022 12:33:00	Interna-Não programada-Meio ambiente-Vento	34500	14	10462	72,85
6072	9	2022	14863	9	5	20229101841	AN11198364	1	3	25/09/2022 07:21:57	25/09/2022 09:54:00	Interna-Não programada-Meio ambiente-Vento	220	125	87490	316,77
6072	9	2022	14936	1	237	20229101844	AN21000531	1	3	25/09/2022 07:22:37	25/09/2022 09:02:00	Interna-Não programada-Meio ambiente-Vento	220	1	41237	1,66
6072	9	2022	14961	32	325	20229101847	PI12379178	1	3	25/09/2022 07:23:29	25/09/2022 14:56:02	Interna-Não programada-Meio ambiente-Vento	34500	4	40622	30,17
6072	9	2022	14939	31	47	20229101852	ET12000011	1	3	25/09/2022 07:24:12	25/09/2022 14:20:00	Interna-Não programada-Meio ambiente-Vento	34500	4	13892	27,72
6072	9	2022	14916	32	209	20229101855	10008382148	1	3	25/09/2022 07:24:58	25/09/2022 14:50:57	Interna-Não programada-Meio ambiente-Vento	220	1	19362	7,43
6072	9	2022	14939	2	469	20229101856	UR12339123	1	3	25/09/2022 07:25:14	25/09/2022 10:43:00	Interna-Não programada-Meio ambiente-Vento	13800	1	13892	3,30
6072	9	2022	14918	33	123	20229101860	PS12257681	1	3	25/09/2022 07:05:57	25/09/2022 09:56:00	Interna-Não programada-Meio ambiente-Descarga Atmosférica	34500	7	33882	19,84
6072	9	2022	16494	31	583	20229101870	NQ12396775	1	3	25/09/2022 06:56:25	25/09/2022 08:46:00	Interna-Não programada-Meio ambiente-Vento	34500	45	17551	82,19
6072	9	2022	14918	33	123	20229101873	PS12217661	1	3	25/09/2022 07:27:27	25/09/2022 13:22:38	Interna-Não programada-Meio ambiente-Árvore ou Vegetação	34500	6	33882	35,52
6072	9	2022	14918	33	123	20229101873	PS12217661	1	3	25/09/2022 07:27:27	25/09/2022 14:11:15	Interna-Não programada-Meio ambiente-Árvore ou Vegetação	34500	7	33882	47,11
6072	9	2022	14918	33	123	20229101873	PS12217661	1	3	25/09/2022 07:27:27	25/09/2022 13:41:10	Interna-Não programada-Meio ambiente-Árvore ou Vegetação	34500	15	33882	93,43
6072	9	2022	14918	33	123	20229101873	PS12217661	1	3	25/09/2022 07:27:27	25/09/2022 13:01:43	Interna-Não programada-Meio ambiente-Árvore ou Vegetação	34500	18	33882	100,28
6072	9	2022	14953	4	330	20229101880	PL12058468	1	3	25/09/2022 07:23:00	25/09/2022 09:13:00	Interna-Não programada-Meio ambiente-Descarga Atmosférica	13800	41	20985	75,17
6072	9	2022	14963	2	414	20229101882	PO12370546	1	3	25/09/2022 07:31:35	25/09/2022 10:28:00	Interna-Não programada-Meio ambiente-Vento	13800	6	27748	17,64
6072	9	2022	14920	1	333	20229101883	IN21014319	1	3	25/09/2022 07:31:36	25/09/2022 09:24:00	Interna-Não programada-Meio ambiente-Vento	220	1	14786	1,87
6072	9	2022	15734	36	347	20229101895	KR12304801	1	3	25/09/2022 07:33:58	25/09/2022 13:19:00	Interna-Não programada-Meio ambiente-Vento	34500	6	2554	34,50
6072	9	2022	14963	31	152	20229101899	PO12262596	1	3	25/09/2022 07:31:48	25/09/2022 09:42:00	Interna-Não programada-Meio ambiente-Vento	34500	42	27748	91,14
6072	9	2022	15749	2	578	20229101901	AJ11358169	1	3	25/09/2022 03:58:39	25/09/2022 08:34:00	Interna-Não programada-Meio ambiente-Vento	220	91	14928	417,61
6072	9	2022	14876	2	23	20229101902	1250019520	1	3	25/09/2022 07:36:35	25/09/2022 08:36:00	Interna-Não programada-Meio ambiente-Vento	220	1	10299	0,99
6072	9	2022	14941	31	329	20229101904	MP12083990	1	3	25/09/2022 07:00:43	25/09/2022 13:17:00	Interna-Não programada-Meio ambiente-Vento	34500	20	7581	125,43
6072	9	2022	16484	32	570	20229101908	PU12306629	1	3	25/09/2022 07:09:52	25/09/2022 11:57:00	Interna-Não programada-Meio ambiente-Vento	34500	36	6741	172,28
6072	9	2022	14980	31	171	20229101909	SM21172399	1	3	25/09/2022 07:38:06	25/09/2022 12:40:00	Interna-Não programada-Meio ambiente-Descarga Atmosférica	220	4	13715	20,13
6072	9	2022	14923	1	361	20229101911	CP21062909	1	3	25/09/2022 07:38:15	25/09/2022 18:20:34	Interna-Não programada-Meio ambiente-Vento	220	1	33518	10,71
6072	9	2022	16484	32	570	20229101912	PU21259352	1	3	25/09/2022 07:38:16	25/09/2022 13:57:00	Interna-Não programada-Meio ambiente-Vento	220	1	6741	6,31
6072	9	2022	14964	1	231	20229101913	2250018486	1	3	25/09/2022 07:38:22	25/09/2022 12:21:00	Interna-Não programada-Meio ambiente-Vento	220	1	27728	4,71
6072	9	2022	14943	3	197	20229101917	IH21181692	1	3	25/09/2022 07:38:46	25/09/2022 12:51:00	Interna-Não programada-Meio ambiente-Descarga Atmosférica	220	34	14306	176,93
6072	9	2022	15749	35	173	20229101921	GF11181602	1	3	25/09/2022 07:39:47	25/09/2022 12:02:21	Interna-Não programada-Meio ambiente-Vento	220	55	14928	240,69
6072	9	2022	14918	1	499	20229101924	MB12269732	1	3	24/09/2022 21:40:15	25/09/2022 09:34:42	Interna-Não programada-Meio ambiente-Vento	13800	10	33882	119,08
6072	9	2022	14898	1	50	20229101927	10030192003	1	3	25/09/2022 07:41:09	25/09/2022 13:40:00	Interna-Não programada-Meio ambiente-Vento	220	1	12800	5,98

6072	9	2022	14906	3	56	20229101929	GE21000335	1	3	25/09/2022 07:41:53	25/09/2022 12:44:00	Interna-Não programada-Meio ambiente-Vento	220	1	32161	5,04
6072	9	2022	14923	32	85	20229101932	ME21140261	1	3	25/09/2022 07:42:41	25/09/2022 12:33:00	Interna-Não programada-Meio ambiente-Vento	220	1	33518	4,84
6072	9	2022	14898	1	50	20229101934	EA21084003	1	3	25/09/2022 07:43:01	25/09/2022 12:14:00	Interna-Não programada-Meio ambiente-Vento	220	2	12800	9,03
6072	9	2022	15743	1	26	20229101936	BG12384533	1	3	25/09/2022 07:38:34	25/09/2022 13:08:00	Interna-Não programada-Meio ambiente-Vento	13800	36	1560	197,66
6072	9	2022	14937	10	5	20229101940	21298567	1	3	25/09/2022 07:44:53	25/09/2022 11:49:00	Interna-Não programada-Meio ambiente-Vento	220	1	33796	4,07
6072	9	2022	14977	1	316	20229101942	SF21039360	1	3	25/09/2022 07:45:05	25/09/2022 10:36:00	Interna-Não programada-Meio ambiente-Descarga Atmosférica	220	2	6292	5,70
6072	9	2022	14929	3	93	20229101945	170062582	1	3	25/09/2022 07:45:36	25/09/2022 10:25:00	Interna-Não programada-Meio ambiente-Vento	220	1	19338	2,66
6072	9	2022	14921	1	169	20229101951	2270015442	1	3	25/09/2022 07:47:15	25/09/2022 19:27:00	Interna-Não programada-Meio ambiente-Vento	220	1	12023	11,66
6072	9	2022	15749	1	340	20229101958	GG12181616	1	3	25/09/2022 07:49:10	25/09/2022 10:22:00	Interna-Não programada-Meio ambiente-Vento	13800	10	14928	25,47
6072	9	2022	14925	3	88	20229101959	50102667	1	3	25/09/2022 07:49:31	25/09/2022 09:54:00	Interna-Não programada-Meio ambiente-Vento	220	1	18927	2,07
6072	9	2022	14962	2	41	20229101960	ED21000012	1	3	25/09/2022 07:50:09	25/09/2022 11:30:00	Interna-Não programada-Meio ambiente-Descarga Atmosférica	220	1	15305	3,66
6072	9	2022	14978	32	216	20229101962	BF12312379	1	3	25/09/2022 07:50:36	26/09/2022 09:35:00	Interna-Não programada-Meio ambiente-Descarga Atmosférica	34500	2	8924	51,48
6072	9	2022	14929	1	353	20229101967	IK12364833	1	3	25/09/2022 07:52:44	25/09/2022 12:08:00	Interna-Não programada-Meio ambiente-Vento	13800	2	19338	8,51
6072	9	2022	15732	32	36	20229101969	DE21311965	1	3	25/09/2022 07:53:15	25/09/2022 18:40:00	Interna-Não programada-Meio ambiente-Vento	220	1	15896	10,78
6072	9	2022	14873	2	456	20229101975	NQ21063126	1	3	25/09/2022 07:54:03	25/09/2022 11:59:00	Interna-Não programada-Meio ambiente-Descarga Atmosférica	220	1	6393	4,08
6072	9	2022	14988	32	181	20229101976	VI12381143	1	3	25/09/2022 07:54:05	25/09/2022 13:20:00	Interna-Não programada-Meio ambiente-Vento	34500	5	4338	27,16
6072	9	2022	16484	33	570	20229101984	MV12214244	1	3	25/09/2022 07:26:28	25/09/2022 10:42:00	Interna-Não programada-Meio ambiente-Vento	34500	7	6741	22,81
6072	9	2022	14978	33	216	20229101985	-	1	3	25/09/2022 07:38:57	25/09/2022 11:06:00	Interna-Não programada-Meio ambiente-Descarga Atmosférica	34500	5	8924	17,25
6072	9	2022	14963	33	152	20229101986	TB12137675	1	3	25/09/2022 07:55:48	25/09/2022 09:44:00	Interna-Não programada-Meio ambiente-Vento	34500	8	27748	14,43
6072	9	2022	15746	31	171	20229101991	MH11201788	1	3	25/09/2022 07:56:51	25/09/2022 10:05:00	Interna-Não programada-Meio ambiente-Vento	220	1	10462	2,14
6072	9	2022	16494	31	583	20229101994	TI11197667	1	3	25/09/2022 07:33:43	25/09/2022 13:57:47	Interna-Não programada-Meio ambiente-Árvore ou Vegetação	220	152	17551	972,97
6072	9	2022	14986	1	379	20229101995	IP12426210	1	3	25/09/2022 07:57:01	25/09/2022 12:37:00	Interna-Não programada-Meio ambiente-Vento	13800	4	2193	18,67
6072	9	2022	14906	1	56	20229101997	JA21354280	1	3	25/09/2022 07:58:09	25/09/2022 09:42:00	Interna-Não programada-Meio ambiente-Vento	220	1	32161	1,73
6072	9	2022	14954	34	346	20229102000	KR21171518	1	3	25/09/2022 07:58:37	25/09/2022 11:06:00	Interna-Não programada-Meio ambiente-Descarga Atmosférica	220	1	3573	3,12
6072	9	2022	14933	1	102	20229102001	JA21351195	1	3	25/09/2022 07:58:38	25/09/2022 09:26:00	Interna-Não programada-Meio ambiente-Descarga Atmosférica	220	3	19293	4,37
6072	9	2022	15738	5	62	20229102002	GN12329142	1	3	25/09/2022 07:58:50	25/09/2022 09:33:00	Interna-Não programada-Meio ambiente-Descarga Atmosférica	13800	153	39859	240,12
6072	9	2022	15746	31	171	20229102003	MH11220853	1	3	25/09/2022 07:58:52	25/09/2022 10:48:00	Interna-Não programada-Meio ambiente-Vento	220	1	10462	2,82
6072	9	2022	14978	1	216	20229102004	JL12117446	1	3	25/09/2022 07:01:48	25/09/2022 09:18:00	Interna-Não programada-Meio ambiente-Descarga Atmosférica	34500	1	8924	2,27
6072	9	2022	14978	31	216	20229102004	JL12117446	1	3	25/09/2022 07:01:48	25/09/2022 09:18:00	Interna-Não programada-Meio ambiente-Descarga Atmosférica	34500	54	8924	122,58
6072	9	2022	14978	1	492	20229102007	FA21426248	1	3	25/09/2022 08:00:50	25/09/2022 17:35:00	Interna-Não programada-Meio ambiente-Descarga Atmosférica	220	1	8924	9,57
6072	9	2022	14943	3	197	20229102010	IH12230473	1	3	24/09/2022 21:07:40	25/09/2022 10:31:00	Interna-Não programada-Meio ambiente-Descarga Atmosférica	13800	8	14306	107,11
6072	9	2022	14875	1	24	20229102012	BM21253685	1	3	25/09/2022 08:01:39	25/09/2022 16:40:07	Interna-Não programada-Meio ambiente-Vento	220	1	5474	8,64
6072	9	2022	14875	1	24	20229102013	BM21407353	1	3	25/09/2022 08:01:57	25/09/2022 14:50:54	Interna-Não programada-Meio ambiente-Vento	220	1	5474	6,82
6072	9	2022	14864	5	344	20229102014	200249060	1	3	25/09/2022 08:02:02	25/09/2022 09:45:00	Interna-Não programada-Meio ambiente-Vento	220	1	31635	1,72
6072	9	2022	14963	1	414	20229102016	PO12050740	1	3	25/09/2022 08:02:13	25/09/2022 11:16:00	Interna-Não programada-Meio ambiente-Descarga Atmosférica	13800	1	27748	3,23
6072	9	2022	14963	1	414	20229102016	PO12050740	1	3	25/09/2022 08:02:13	25/09/2022 09:08:00	Interna-Não programada-Meio ambiente-Descarga Atmosférica	13800	2	27748	2,19
6072	9	2022	14956	35	261	20229102018	MY12209687	1	3	25/09/2022 07:59:37	25/09/2022 10:29:00	Interna-Não programada-Meio ambiente-Vento	34500	12	33069	29,88
6072	9	2022	14978	1	216	20229102022	JL11211480	1	3	25/09/2022 08:02:48	25/09/2022 11:00:00	Interna-Não programada-Meio ambiente-Descarga Atmosférica	220	6	8924	17,72
6072	9	2022	14963	33	152	20229102023	FO21145444	1	3	25/09/2022 08:03:07	26/09/2022 00:06:00	Interna-Não programada-Meio ambiente-Vento	220	1	27748	16,05
6072	9	2022	14918	32	123	20229102024	PS12180788R E	1	3	25/09/2022 07:53:26	25/09/2022 11:00:00	Interna-Não programada-Meio ambiente-Descarga Atmosférica	34500	46	33882	143,03
6072	9	2022	15746	1	159	20229102026	MH21208544	1	3	25/09/2022 08:03:34	25/09/2022 10:20:00	Interna-Não programada-Meio ambiente-Vento	220	1	10462	2,27

6072	9	2022	14958	2	146	20229102028	PJ21100058	1	3	25/09/2022 08:04:07	25/09/2022 10:12:00	Interna-Não programada-Meio ambiente-Vento	220	2	11730	4,26
6072	9	2022	15749	35	173	20229102029	GF21483018	1	3	25/09/2022 08:04:13	25/09/2022 11:51:00	Interna-Não programada-Meio ambiente-Descarga Atmosférica	220	1	14928	3,78
6072	9	2022	14963	33	152	20229102032	MX12187845R E	1	3	25/09/2022 08:02:08	25/09/2022 12:02:00	Interna-Não programada-Meio ambiente-Descarga Atmosférica	34500	48	27748	191,89
6072	9	2022	14918	1	1	20229102033	1510014333	1	3	25/09/2022 08:05:02	25/09/2022 10:28:00	Interna-Não programada-Meio ambiente-Vento	220	1	33882	2,38
6072	9	2022	15731	1	36	20229102034	200238840	1	3	25/09/2022 08:05:07	25/09/2022 11:07:00	Interna-Não programada-Meio ambiente-Vento	220	1	4721	3,03
6072	9	2022	14963	33	152	20229102036	UC12208537	1	3	25/09/2022 06:49:38	25/09/2022 10:12:00	Interna-Não programada-Meio ambiente-Descarga Atmosférica	34500	167	27748	563,25
6072	9	2022	14855	3	240	20229102037	GN11000264	1	3	25/09/2022 09:21:33	25/09/2022 12:38:00	Interna-Não programada-Meio ambiente-Vento	220	51	22721	166,98
6072	9	2022	14943	2	197	20229102041	4020097630	1	3	25/09/2022 08:06:13	26/09/2022 11:26:00	Interna-Não programada-Meio ambiente-Vento	220	1	14306	27,33
6072	9	2022	14961	32	325	20229102044	PI21264705	1	3	25/09/2022 08:06:19	25/09/2022 18:39:00	Interna-Não programada-Meio ambiente-Vento	220	1	40622	10,54
6072	9	2022	14862	33	5	20229102046	AN21103707	1	3	25/09/2022 08:06:30	25/09/2022 10:19:00	Interna-Não programada-Meio ambiente-Descarga Atmosférica	220	1	24281	2,21
6072	9	2022	16484	33	570	20229102052	MV21091854	1	3	25/09/2022 08:08:30	25/09/2022 13:37:00	Interna-Não programada-Meio ambiente-Vento	220	1	6741	5,48
6072	9	2022	14939	1	112	20229102053	MQ12208361	1	3	25/09/2022 08:03:26	25/09/2022 09:27:00	Interna-Não programada-Meio ambiente-Vento	13800	5	13892	6,96
6072	9	2022	14929	1	463	20229102055	3690000711	1	3	25/09/2022 08:09:23	25/09/2022 10:19:00	Interna-Não programada-Meio ambiente-Vento	220	1	19338	2,16
6072	9	2022	14943	3	197	20229102056	IH21137684	1	3	25/09/2022 08:09:28	25/09/2022 23:29:00	Interna-Não programada-Meio ambiente-Descarga Atmosférica	220	1	14306	15,33
6072	9	2022	14954	32	346	20229102058	KR12025856	1	3	25/09/2022 08:09:56	25/09/2022 11:30:00	Interna-Não programada-Meio ambiente-Vento	34500	7	3573	23,34
6072	9	2022	14958	3	146	20229102059	PJ21221026	1	3	25/09/2022 08:09:57	25/09/2022 11:00:00	Interna-Não programada-Meio ambiente-Descarga Atmosférica	220	2	11730	5,67
6072	9	2022	14941	31	329	20229102060	MP21299772	1	3	25/09/2022 08:10:10	25/09/2022 13:57:00	Interna-Não programada-Meio ambiente-Descarga Atmosférica	220	1	7581	5,78
6072	9	2022	14921	1	169	20229102068	BZ12048964	1	3	25/09/2022 04:32:22	26/09/2022 03:29:31	Interna-Não programada-Meio ambiente-Vento	13800	38	12023	872,19
6072	9	2022	14881	32	30	20229102070	CP12244965	1	3	25/09/2022 07:58:29	25/09/2022 10:41:00	Interna-Não programada-Meio ambiente-Descarga Atmosférica	34500	5	12030	13,54
6072	9	2022	14934	30	103	20229102071	JT12182223	1	3	25/09/2022 08:12:42	25/09/2022 10:52:00	Interna-Não programada-Meio ambiente-Vento	34500	11	7233	29,21
6072	9	2022	14907	1	58	20229102075	16829906	1	3	25/09/2022 08:13:15	25/09/2022 10:41:00	Interna-Não programada-Meio ambiente-Vento	220	1	45816	2,46
6072	9	2022	14970	1	160	20229102079	630044934	1	3	25/09/2022 08:13:52	26/09/2022 00:59:18	Interna-Não programada-Meio ambiente-Vento	220	1	31029	16,76
6072	9	2022	14916	33	76	20229102080	MA12224219	1	3	25/09/2022 08:14:03	26/09/2022 11:12:00	Interna-Não programada-Meio ambiente-Vento	34500	8	19362	215,73
6072	9	2022	14964	31	156	20229102081	QJ21163446	1	3	25/09/2022 08:14:05	25/09/2022 11:08:00	Interna-Não programada-Meio ambiente-Vento	220	1	27728	2,90
6072	9	2022	14865	1	128	20229102088	NZ21000050	1	3	25/09/2022 08:15:29	25/09/2022 09:48:00	Interna-Não programada-Meio ambiente-Vento	220	2	17972	3,08
6072	9	2022	14939	32	47	20229102089	ET21000001	1	3	25/09/2022 08:15:42	25/09/2022 10:59:00	Interna-Não programada-Meio ambiente-Vento	220	1	13892	2,72
6072	9	2022	14964	1	231	20229102092	2250005110	1	3	25/09/2022 08:16:00	25/09/2022 13:03:00	Interna-Não programada-Meio ambiente-Vento	220	1	27728	4,78
6072	9	2022	14963	33	152	20229102093	UC12208549	1	3	25/09/2022 08:16:01	25/09/2022 11:13:00	Interna-Não programada-Meio ambiente-Descarga Atmosférica	34500	4	27748	11,80
6072	9	2022	14963	33	152	20229102094	FO21145113	1	3	25/09/2022 08:16:19	25/09/2022 20:20:00	Interna-Não programada-Meio ambiente-Vento	220	1	27748	12,06
6072	9	2022	14985	31	180	20229102098	NQ21147586	1	3	25/09/2022 08:17:19	25/09/2022 11:38:00	Interna-Não programada-Meio ambiente-Vento	220	3	24354	10,03
6072	9	2022	14984	5	176	20229102099	40145529	1	3	25/09/2022 08:17:37	25/09/2022 13:48:00	Interna-Não programada-Meio ambiente-Vento	220	1	43881	5,51
6072	9	2022	14904	34	283	20229102105	FA12395184	1	3	25/09/2022 01:15:13	25/09/2022 16:45:00	Interna-Não programada-Meio ambiente-Vento	34500	48	11771	743,83
6072	9	2022	16485	3	576	20229102107	RP21167149	1	3	25/09/2022 08:19:39	25/09/2022 10:33:00	Interna-Não programada-Meio ambiente-Vento	220	1	5207	2,22
6072	9	2022	14929	2	93	20229102108	IK21289488	1	3	25/09/2022 08:19:47	25/09/2022 13:17:00	Interna-Não programada-Meio ambiente-Descarga Atmosférica	220	1	19338	4,95
6072	9	2022	16476	10	453	20229102109	10034220320	1	3	25/09/2022 08:19:48	25/09/2022 10:05:00	Interna-Não programada-Meio ambiente-Vento	220	1	34003	1,75
6072	9	2022	15733	35	591	20229102110	KR12217277	1	3	25/09/2022 08:19:53	25/09/2022 10:25:00	Interna-Não programada-Meio ambiente-Vento	34500	3	17826	6,26
6072	9	2022	14923	32	85	20229102111	ME12381020	1	3	25/09/2022 07:55:54	25/09/2022 10:24:00	Interna-Não programada-Meio ambiente-Descarga Atmosférica	34500	5	33518	12,34
6072	9	2022	14970	8	587	20229102112	RV21260616	1	3	25/09/2022 07:49:09	25/09/2022 10:49:00	Interna-Não programada-Meio ambiente-Árvore ou Vegetação	220	1	31029	3,00
6072	9	2022	14858	2	373	20229102113	4830203937	1	3	25/09/2022 08:20:10	25/09/2022 10:47:00	Interna-Não programada-Meio ambiente-Vento	220	1	67726	2,45
6072	9	2022	16479	1	386	20229102114	2460097731	1	3	25/09/2022 08:20:14	25/09/2022 11:52:00	Interna-Não programada-Meio ambiente-Vento	220	1	55221	3,53
6072	9	2022	14939	2	112	20229102115	MQ12094074	1	3	25/09/2022 06:53:28	25/09/2022 15:33:15	Interna-Não programada-Meio ambiente-Vento	13800	9	13892	77,97

6072	9	2022	14939	1	47	20229102116	ET12208257	1	3	25/09/2022 08:20:28	25/09/2022 11:16:00	Interna-Não programada-Meio ambiente-Descarga Atmosférica	13800	2	13892	5,85
6072	9	2022	14955	1	384	20229102123	PX21432442	1	3	25/09/2022 08:21:12	25/09/2022 11:08:00	Interna-Não programada-Meio ambiente-Vento	220	1	5765	2,78
6072	9	2022	14943	2	197	20229102128	IH11101954	1	3	25/09/2022 07:21:08	25/09/2022 10:11:00	Interna-Não programada-Meio ambiente-Árvore ou Vegetação	220	122	14306	345,40
6072	9	2022	16485	31	576	20229102134	PU21244034	1	3	25/09/2022 08:24:07	25/09/2022 12:40:00	Interna-Não programada-Meio ambiente-Vento	220	1	5207	4,26
6072	9	2022	14985	1	180	20229102135	640054067	1	3	25/09/2022 08:24:16	25/09/2022 12:04:00	Interna-Não programada-Meio ambiente-Vento	220	1	24354	3,66
6072	9	2022	14940	2	38	20229102147	10036131880	1	3	25/09/2022 08:24:49	25/09/2022 10:50:00	Interna-Não programada-Meio ambiente-Vento	220	1	110466	2,42
6072	9	2022	14978	1	492	20229102150	FA12364319	1	3	25/09/2022 07:40:43	25/09/2022 11:47:00	Interna-Não programada-Meio ambiente-Vento	13800	14	8924	57,47
6072	9	2022	15734	35	347	20229102152	KR21245993	1	3	25/09/2022 08:26:12	25/09/2022 11:21:00	Interna-Não programada-Meio ambiente-Vento	220	1	2554	2,91
6072	9	2022	14963	3	152	20229102155	840067460	1	3	25/09/2022 08:26:53	25/09/2022 10:35:00	Interna-Não programada-Meio ambiente-Vento	220	1	27748	2,14
6072	9	2022	14889	2	476	20229102156	CT21248197	1	3	25/09/2022 08:27:06	25/09/2022 09:52:00	Interna-Não programada-Meio ambiente-Vento	220	1	21073	1,42
6072	9	2022	16494	31	583	20229102159	NQ12333876	1	3	25/09/2022 08:27:54	25/09/2022 16:19:00	Interna-Não programada-Meio ambiente-Descarga Atmosférica	34500	6	17551	47,11
6072	9	2022	14984	8	176	20229102162	40142425	1	3	25/09/2022 08:27:54	25/09/2022 11:22:00	Interna-Não programada-Meio ambiente-Vento	220	1	43881	2,90
6072	9	2022	14966	11	57	20229102164	11087961	1	3	25/09/2022 08:28:06	25/09/2022 10:35:00	Interna-Não programada-Meio ambiente-Vento	220	1	31963	2,11
6072	9	2022	16481	1	574	20229102166	ZN12297780	1	3	25/09/2022 08:28:21	25/09/2022 10:28:00	Interna-Não programada-Meio ambiente-Vento	13800	1	5663	1,99
6072	9	2022	16481	2	574	20229102166	ZN12297780	1	3	25/09/2022 08:28:21	25/09/2022 10:28:00	Interna-Não programada-Meio ambiente-Vento	13800	9	5663	17,95
6072	9	2022	14980	2	495	20229102169	BX18437810T S	1	3	25/09/2022 08:28:59	25/09/2022 11:51:06	Interna-Não programada-Meio ambiente-Vento	13800	35	13715	117,90
6072	9	2022	14980	2	495	20229102169	BX18437810T S	1	3	25/09/2022 08:28:59	25/09/2022 14:41:35	Interna-Não programada-Meio ambiente-Vento	13800	65	13715	403,65
6072	9	2022	14980	2	495	20229102169	BX18437810T S	1	3	25/09/2022 11:53:00	25/09/2022 13:24:50	Interna-Não programada-Meio ambiente-Vento	13800	10	13715	15,31
6072	9	2022	14980	2	495	20229102169	BX18437810T S	1	3	25/09/2022 11:53:00	25/09/2022 13:54:51	Interna-Não programada-Meio ambiente-Vento	13800	10	13715	20,31
6072	9	2022	14963	33	152	20229102174	MX12203423	1	3	25/09/2022 07:00:23	25/09/2022 13:37:00	Interna-Não programada-Meio ambiente-Descarga Atmosférica	34500	17	27748	112,37
6072	9	2022	14940	1	565	20229102176	LZ21156965	1	3	25/09/2022 08:30:00	25/09/2022 10:15:00	Interna-Não programada-Meio ambiente-Vento	220	2	110466	3,50
6072	9	2022	15748	2	188	20229102178	OZ21111532	1	3	25/09/2022 08:30:28	25/09/2022 10:35:14	Interna-Não programada-Meio ambiente-Vento	220	1	11865	2,08
6072	9	2022	14973	1	163	20229102181	780047667	1	3	25/09/2022 08:30:51	25/09/2022 10:42:00	Interna-Não programada-Meio ambiente-Vento	220	1	12103	2,19
6072	9	2022	16489	32	32	20229102182	CN21119176	1	3	25/09/2022 08:31:03	25/09/2022 09:32:00	Interna-Não programada-Meio ambiente-Descarga Atmosférica	220	1	10671	1,02
6072	9	2022	16486	2	234	20229102183	CN21298674	1	3	25/09/2022 08:31:27	25/09/2022 10:01:00	Interna-Não programada-Meio ambiente-Vento	220	1	3537	1,49
6072	9	2022	14911	2	100	20229102188	AZ12299868	1	3	25/09/2022 08:17:50	25/09/2022 10:04:00	Interna-Não programada-Meio ambiente-Vento	13800	9	15158	15,92
6072	9	2022	14979	3	202	20229102190	500042238	1	3	25/09/2022 08:33:23	25/09/2022 13:06:00	Interna-Não programada-Meio ambiente-Vento	220	1	17748	4,54
6072	9	2022	14963	33	152	20229102191	TB12256991	1	3	25/09/2022 07:40:46	25/09/2022 10:36:00	Interna-Não programada-Meio ambiente-Vento	34500	35	27748	102,22
6072	9	2022	16490	6	59	20229102192	GN16462342	1	3	25/09/2022 15:55:29	25/09/2022 15:58:30	Interna-Não programada-Meio ambiente-Vento	13800	2	21614	0,10
6072	9	2022	15737	4	59	20229102192	GN16462342	1	3	25/09/2022 15:55:29	25/09/2022 15:58:30	Interna-Não programada-Meio ambiente-Vento	13800	11	19100	0,55
6072	9	2022	15751	13	59	20229102194	16373406	1	3	25/09/2022 08:34:12	25/09/2022 10:48:00	Interna-Não programada-Meio ambiente-Vento	220	1	18571	2,23
6072	9	2022	14961	1	190	20229102195	2960209613	1	3	25/09/2022 08:34:26	25/09/2022 12:23:00	Interna-Não programada-Meio ambiente-Vento	220	1	40622	3,81
6072	9	2022	14921	32	8	20229102199	JD13467953	1	3	25/09/2022 08:36:27	25/09/2022 11:26:00	Interna-Não programada-Meio ambiente-Vento	34500	2	12023	5,65
6072	9	2022	14918	31	1	20229102202	VB12317497	1	3	25/09/2022 08:37:56	26/09/2022 12:24:00	Interna-Não programada-Meio ambiente-Vento	34500	2	33882	55,54
6072	9	2022	14860	3	198	20229102204	10011544218	1	3	25/09/2022 08:38:10	25/09/2022 12:20:00	Interna-Não programada-Meio ambiente-Vento	220	1	28316	3,70
6072	9	2022	14870	1	60	20229102211	GN11167493	1	3	25/09/2022 09:43:02	25/09/2022 11:58:58	Interna-Não programada-Meio ambiente-Vento	220	88	39558	199,37
6072	9	2022	14877	31	321	20229102212	BT12403361	1	3	25/09/2022 06:25:30	25/09/2022 23:06:00	Interna-Não programada-Meio ambiente-Vento	34500	13	7521	216,78
6072	9	2022	15740	4	420	20229102214	1900000778	1	3	25/09/2022 08:40:39	25/09/2022 10:58:00	Interna-Não programada-Meio ambiente-Vento	220	1	51915	2,29
6072	9	2022	14940	1	38	20229102215	10017330686	1	3	25/09/2022 08:41:39	25/09/2022 11:27:00	Interna-Não programada-Meio ambiente-Vento	220	1	110466	2,76
6072	9	2022	14869	1	494	20229102216	AK21066594	1	3	25/09/2022 08:41:56	25/09/2022 14:38:00	Interna-Não programada-Meio ambiente-Descarga Atmosférica	220	1	4846	5,93
6072	9	2022	14977	2	474	20229102218	SF12021521	1	3	25/09/2022 08:42:35	25/09/2022 10:07:00	Interna-Não programada-Meio ambiente-Descarga Atmosférica	13800	7	6292	9,85
6072	9	2022	15747	1	148	20229102220	PR21297202	1	3	25/09/2022 08:43:16	25/09/2022 10:06:00	Interna-Não programada-Meio ambiente-Vento	220	1	14949	1,38

6072	9	2022	15751	18	59	20229102222	10389880	1	3	25/09/2022 08:43:25	25/09/2022 11:09:00	Interna-Não programada-Meio ambiente-Vento	220	1	18571	2,43
6072	9	2022	14923	1	383	20229102226	ME12270281	1	3	25/09/2022 08:44:00	25/09/2022 17:23:00	Interna-Não programada-Meio ambiente-Vento	13800	1	33518	8,65
6072	9	2022	14894	2	204	20229102227	PV11068711	1	3	25/09/2022 08:44:25	25/09/2022 10:34:00	Interna-Não programada-Meio ambiente-Vento	220	55	18474	100,45
6072	9	2022	14963	33	152	20229102228	UC12197169	1	3	24/09/2022 18:18:02	25/09/2022 12:23:00	Interna-Não programada-Meio ambiente-Descarga Atmosférica	34500	20	27748	361,66
6072	9	2022	14980	1	171	20229102231	SM11000012	1	3	25/09/2022 08:05:40	25/09/2022 12:17:00	Interna-Não programada-Meio ambiente-Vento	220	68	13715	284,84
6072	9	2022	14937	8	237	20229102234	AN11205792	1	3	25/09/2022 08:14:42	25/09/2022 09:27:00	Interna-Não programada-Meio ambiente-Vento	220	85	33796	102,43
6072	9	2022	14916	31	209	20229102238	MA12261959	1	3	25/09/2022 08:37:36	26/09/2022 17:15:11	Interna-Não programada-Meio ambiente-Árvore ou Vegetação	34500	2	19362	65,25
6072	9	2022	14916	31	209	20229102238	MA12261959	1	3	25/09/2022 08:37:36	26/09/2022 12:31:05	Interna-Não programada-Meio ambiente-Árvore ou Vegetação	34500	14	19362	390,48
6072	9	2022	14916	31	209	20229102238	MA12261959	1	3	25/09/2022 08:37:36	26/09/2022 17:52:10	Interna-Não programada-Meio ambiente-Árvore ou Vegetação	34500	14	19362	465,40
6072	9	2022	14951	31	137	20229102241	9980015566	1	3	25/09/2022 08:48:25	25/09/2022 12:40:00	Interna-Não programada-Meio ambiente-Vento	220	1	15018	3,86
6072	9	2022	16494	31	583	20229102242	NQ12232473	1	3	25/09/2022 08:12:37	25/09/2022 23:10:00	Interna-Não programada-Meio ambiente-Descarga Atmosférica	34500	1	17551	14,96
6072	9	2022	16494	31	583	20229102242	NQ12232473	1	3	25/09/2022 08:12:37	25/09/2022 18:45:06	Interna-Não programada-Meio ambiente-Descarga Atmosférica	34500	45	17551	474,36
6072	9	2022	14905	1	184	20229102243	PV21039241	1	3	25/09/2022 08:48:40	25/09/2022 13:33:00	Interna-Não programada-Meio ambiente-Descarga Atmosférica	220	1	5535	4,74
6072	9	2022	14862	2	20	20229102244	10001189750	1	3	25/09/2022 08:48:40	26/09/2022 00:51:00	Interna-Não programada-Meio ambiente-Vento	220	1	24281	16,04
6072	9	2022	14984	8	176	20229102246	TR12000047	1	3	25/09/2022 08:23:51	25/09/2022 09:45:00	Interna-Não programada-Meio ambiente-Vento	13800	4	43881	5,41
6072	9	2022	14969	8	160	20229102249	RV21357856	1	3	25/09/2022 08:49:56	26/09/2022 10:20:00	Interna-Não programada-Meio ambiente-Descarga Atmosférica	220	2	41376	51,00
6072	9	2022	16482	5	577	20229102250	10030209755	1	3	25/09/2022 08:50:00	26/09/2022 00:36:00	Interna-Não programada-Meio ambiente-Vento	220	1	16944	15,77
6072	9	2022	14980	2	171	20229102252	830042106	1	3	25/09/2022 08:50:36	25/09/2022 11:59:00	Interna-Não programada-Meio ambiente-Vento	220	1	13715	3,14
6072	9	2022	14934	32	480	20229102253	SX12205192R E	1	3	25/09/2022 08:50:36	25/09/2022 09:35:00	Interna-Não programada-Meio ambiente-Vento	34500	22	7233	16,28
6072	9	2022	15728	1	397	20229102254	BV32033458	1	3	25/09/2022 08:50:36	25/09/2022 12:00:00	Interna-Não programada-Meio ambiente-Vento	13800	31	2519	97,86
6072	9	2022	14921	1	169	20229102256	4270000182	1	3	25/09/2022 08:50:54	26/09/2022 09:37:00	Interna-Não programada-Meio ambiente-Vento	220	1	12023	24,77
6072	9	2022	14923	1	383	20229102258	AY12235874	1	3	25/09/2022 07:59:59	25/09/2022 16:07:00	Interna-Não programada-Meio ambiente-Vento	13800	1	33518	8,12
6072	9	2022	14923	1	383	20229102258	AY12235874	1	3	25/09/2022 07:59:59	25/09/2022 15:07:00	Interna-Não programada-Meio ambiente-Vento	13800	8	33518	56,94
6072	9	2022	14904	34	283	20229102259	FB12312620	1	3	25/09/2022 02:51:20	25/09/2022 16:50:00	Interna-Não programada-Meio ambiente-Vento	34500	6	11771	83,87
6072	9	2022	14984	8	176	20229102260	TR11180031	1	3	25/09/2022 07:56:40	25/09/2022 10:12:00	Interna-Não programada-Meio ambiente-Vento	220	39	43881	87,97
6072	9	2022	16494	31	583	20229102264	TI12135666	1	3	25/09/2022 08:39:17	25/09/2022 14:15:00	Interna-Não programada-Meio ambiente-Descarga Atmosférica	34500	36	17551	201,43
6072	9	2022	16476	10	453	20229102265	15323948	1	3	25/09/2022 08:52:39	25/09/2022 11:09:00	Interna-Não programada-Meio ambiente-Vento	220	1	34003	2,27
6072	9	2022	14912	2	395	20229102266	MR11275840	1	3	25/09/2022 08:52:46	25/09/2022 10:38:00	Interna-Não programada-Meio ambiente-Descarga Atmosférica	220	1	6827	1,75
6072	9	2022	14940	2	38	20229102267	2680161835	1	3	25/09/2022 08:52:50	25/09/2022 12:32:00	Interna-Não programada-Meio ambiente-Vento	220	1	110466	3,65
6072	9	2022	14978	35	216	20229102275	TL11279961	1	3	25/09/2022 08:55:01	25/09/2022 12:10:00	Interna-Não programada-Meio ambiente-Descarga Atmosférica	220	2	8924	6,50
6072	9	2022	14868	2	16	20229102276	ME21277833	1	3	25/09/2022 08:55:14	25/09/2022 16:12:00	Interna-Não programada-Meio ambiente-Vento	220	8	2371	58,24
6072	9	2022	14881	32	30	20229102284	DV12259474	1	3	25/09/2022 08:24:33	25/09/2022 15:08:00	Interna-Não programada-Meio ambiente-Descarga Atmosférica	34500	37	12030	248,79
6072	9	2022	14924	1	179	20229102290	IB12274525	1	3	25/09/2022 08:57:50	25/09/2022 12:43:00	Interna-Não programada-Meio ambiente-Descarga Atmosférica	13800	4	10184	15,01
6072	9	2022	14985	31	180	20229102291	UR12385699	1	3	25/09/2022 08:58:03	25/09/2022 11:05:00	Interna-Não programada-Meio ambiente-Vento	34500	40	24354	84,63
6072	9	2022	14887	33	225	20229102293	CM12164124	1	3	25/09/2022 08:33:18	25/09/2022 10:23:00	Interna-Não programada-Meio ambiente-Vento	34500	16	3651	29,25
6072	9	2022	14972	2	363	20229102303	PJ12420391	1	3	25/09/2022 08:58:57	25/09/2022 14:11:27	Interna-Não programada-Meio ambiente-Vento	13800	1	2402	5,21
6072	9	2022	14972	2	363	20229102303	PJ12420391	1	3	25/09/2022 08:58:57	25/09/2022 12:46:53	Interna-Não programada-Meio ambiente-Vento	13800	7	2402	26,59
6072	9	2022	15748	31	148	20229102304	IP21213682	1	3	25/09/2022 08:59:02	25/09/2022 11:56:00	Interna-Não programada-Meio ambiente-Descarga Atmosférica	220	1	11865	2,95
6072	9	2022	14916	1	343	20229102307	MA18464898T S	1	3	25/09/2022 08:54:03	26/09/2022 02:18:00	Interna-Não programada-Meio ambiente-Descarga Atmosférica	13800	344	19362	5.985,31
6072	9	2022	14961	3	190	20229102312	10007977520	1	3	25/09/2022 09:02:36	25/09/2022 11:18:00	Interna-Não programada-Meio ambiente-Vento	220	1	40622	2,26
6072	9	2022	14889	1	308	20229102313	CI21166942	1	3	25/09/2022 09:02:57	25/09/2022 17:00:00	Interna-Não programada-Meio ambiente-Descarga Atmosférica	220	2	21073	15,90

6072	9	2022	14930	1	282	20229102315	FA11270032	1	3	25/09/2022 09:04:07	26/09/2022 01:36:00	Interna-Não programada-Meio ambiente-Vento	220	1	54873	16,53
6072	9	2022	16489	31	32	20229102321	CN10425397	1	3	25/09/2022 09:02:21	25/09/2022 18:30:59	Interna-Não programada-Meio ambiente-Vento	34500	1	10671	9,48
6072	9	2022	16489	31	32	20229102321	CN10425397	1	3	25/09/2022 09:02:21	25/09/2022 18:23:33	Interna-Não programada-Meio ambiente-Vento	34500	1	10671	9,35
6072	9	2022	16489	31	32	20229102321	CN10425397	1	3	25/09/2022 09:02:21	25/09/2022 19:10:27	Interna-Não programada-Meio ambiente-Vento	34500	4	10671	40,54
6072	9	2022	16489	31	32	20229102321	CN10425397	1	3	25/09/2022 09:02:21	25/09/2022 10:43:44	Interna-Não programada-Meio ambiente-Vento	34500	5	10671	8,45
6072	9	2022	16489	31	32	20229102321	CN10425397	1	3	25/09/2022 09:02:21	25/09/2022 13:41:19	Interna-Não programada-Meio ambiente-Vento	34500	41	10671	190,63
6072	9	2022	16489	31	32	20229102321	CN10425397	1	3	25/09/2022 20:21:08	26/09/2022 06:33:12	Interna-Não programada-Meio ambiente-Vento	34500	6	10671	61,21
6072	9	2022	16489	31	32	20229102321	CN10425397	1	3	25/09/2022 20:21:08	25/09/2022 22:57:39	Interna-Não programada-Meio ambiente-Vento	34500	17	10671	44,35
6072	9	2022	16489	31	32	20229102321	CN10425397	1	3	25/09/2022 20:27:37	25/09/2022 20:39:03	Interna-Não programada-Meio ambiente-Vento	34500	29	10671	5,53
6072	9	2022	16489	31	32	20229102321	CN10425397	1	3	26/09/2022 05:57:04	26/09/2022 06:33:12	Interna-Não programada-Meio ambiente-Vento	34500	17	10671	10,24
6072	9	2022	14986	1	379	20229102330	UT21114800	1	3	25/09/2022 09:07:13	25/09/2022 15:18:00	Interna-Não programada-Meio ambiente-Vento	220	1	2193	6,18
6072	9	2022	16481	1	574	20229102331	ZN21348116	1	3	25/09/2022 09:08:13	25/09/2022 11:24:00	Interna-Não programada-Meio ambiente-Vento	220	2	5663	4,53
6072	9	2022	14953	3	330	20229102334	PL11166674	1	3	25/09/2022 09:08:41	25/09/2022 13:05:00	Interna-Não programada-Meio ambiente-Vento	220	110	20985	433,25
6072	9	2022	14939	1	112	20229102336	2260031530	1	3	25/09/2022 09:10:08	25/09/2022 19:46:00	Interna-Não programada-Meio ambiente-Vento	220	1	13892	10,60
6072	9	2022	14941	31	329	20229102342	IU12072448	1	3	25/09/2022 09:12:01	25/09/2022 21:10:00	Interna-Não programada-Meio ambiente-Descarga Atmosférica	34500	2	7581	23,93
6072	9	2022	14987	3	236	20229102345	10015370354	1	3	25/09/2022 09:12:10	25/09/2022 10:17:00	Interna-Não programada-Meio ambiente-Vento	220	1	17888	1,08
6072	9	2022	14921	2	169	20229102348	SH12214104	1	3	25/09/2022 07:24:18	25/09/2022 14:16:00	Interna-Não programada-Meio ambiente-Vento	13800	30	12023	205,85
6072	9	2022	14961	3	190	20229102350	2960109345	1	3	25/09/2022 09:13:14	25/09/2022 13:39:00	Interna-Não programada-Meio ambiente-Vento	220	1	40622	4,43
6072	9	2022	14904	32	283	20229102351	CJ12450278	1	3	25/09/2022 09:13:35	26/09/2022 02:28:00	Interna-Não programada-Meio ambiente-Descarga Atmosférica	34500	1	11771	17,24
6072	9	2022	14943	31	197	20229102351	CJ12450278	1	3	25/09/2022 09:13:35	26/09/2022 02:28:00	Interna-Não programada-Meio ambiente-Descarga Atmosférica	34500	27	14306	465,49
6072	9	2022	14945	1	185	20229102354	AK12404549	1	3	25/09/2022 08:29:13	25/09/2022 11:22:00	Interna-Não programada-Meio ambiente-Descarga Atmosférica	13800	9	10047	25,92
6072	9	2022	14978	32	216	20229102364	JL12117452	1	3	25/09/2022 08:26:23	25/09/2022 10:10:00	Interna-Não programada-Meio ambiente-Descarga Atmosférica	34500	2	8924	3,45
6072	9	2022	14904	32	283	20229102366	TE21146127	1	3	25/09/2022 09:15:49	25/09/2022 12:10:00	Interna-Não programada-Meio ambiente-Descarga Atmosférica	220	1	11771	2,90
6072	9	2022	14968	2	305	20229102368	TD12246741	1	3	25/09/2022 06:47:07	25/09/2022 13:12:00	Interna-Não programada-Meio ambiente-Vento	13800	31	10530	198,86
6072	9	2022	14939	1	47	20229102370	10034487474	1	3	25/09/2022 09:16:09	25/09/2022 17:34:00	Interna-Não programada-Meio ambiente-Vento	220	1	13892	8,30
6072	9	2022	14870	5	60	20229102372	GN11347567	1	3	25/09/2022 08:31:27	25/09/2022 10:04:00	Interna-Não programada-Meio ambiente-Vento	220	43	39558	66,33
6072	9	2022	14889	6	34	20229102374	CT21229921	1	3	25/09/2022 09:17:52	25/09/2022 12:36:00	Interna-Não programada-Meio ambiente-Vento	220	1	21073	3,30
6072	9	2022	14954	32	346	20229102376	KR21103167	1	3	25/09/2022 09:18:24	25/09/2022 11:46:00	Interna-Não programada-Meio ambiente-Descarga Atmosférica	220	2	3573	4,92
6072	9	2022	14985	33	129	20229102379	NQ21237509	1	3	25/09/2022 09:19:07	26/09/2022 19:59:00	Interna-Não programada-Meio ambiente-Descarga Atmosférica	220	1	24354	34,66
6072	9	2022	14945	1	185	20229102380	AK21259735	1	3	25/09/2022 09:19:32	25/09/2022 13:29:00	Interna-Não programada-Meio ambiente-Vento	220	1	10047	4,16
6072	9	2022	14909	20	58	20229102381	10855970	1	3	25/09/2022 09:19:37	25/09/2022 10:56:00	Interna-Não programada-Meio ambiente-Vento	220	1	39636	1,61
6072	9	2022	14963	33	152	20229102385	MX11203341	1	3	25/09/2022 09:20:36	25/09/2022 14:19:00	Interna-Não programada-Meio ambiente-Descarga Atmosférica	220	2	27748	9,95
6072	9	2022	14986	2	379	20229102388	UT12016950R E	1	3	25/09/2022 09:21:14	25/09/2022 10:38:00	Interna-Não programada-Meio ambiente-Vento	13800	28	2193	35,82
6072	9	2022	14944	2	341	20229102389	MR21101298	1	3	25/09/2022 09:19:01	25/09/2022 11:23:00	Interna-Não programada-Meio ambiente-Vento	220	1	24458	2,07
6072	9	2022	14905	2	196	20229102390	GE12258467	1	3	25/09/2022 06:18:24	25/09/2022 11:35:00	Interna-Não programada-Meio ambiente-Descarga Atmosférica	13800	31	5535	163,58
6072	9	2022	15733	2	43	20229102391	10013576265	1	3	25/09/2022 09:21:47	25/09/2022 10:42:00	Interna-Não programada-Meio ambiente-Vento	220	1	17826	1,34
6072	9	2022	15749	35	173	20229102393	SG21139517	1	3	25/09/2022 09:22:06	25/09/2022 13:37:00	Interna-Não programada-Meio ambiente-Vento	220	1	14928	4,25
6072	9	2022	14968	1	232	20229102394	10011211553	1	3	25/09/2022 09:22:09	26/09/2022 09:47:00	Interna-Não programada-Meio ambiente-Vento	220	1	10530	24,41
6072	9	2022	15746	32	563	20229102397	MH12391948	1	3	25/09/2022 09:16:05	25/09/2022 12:44:00	Interna-Não programada-Meio ambiente-Vento	34500	15	10462	51,98
6072	9	2022	15749	2	578	20229102400	9640006299	1	3	25/09/2022 09:23:45	25/09/2022 12:06:00	Interna-Não programada-Meio ambiente-Vento	220	1	14928	2,70
6072	9	2022	14929	1	353	20229102402	IC12041085	1	3	25/09/2022 09:24:34	25/09/2022 16:39:00	Interna-Não programada-Meio ambiente-Vento	13800	2	19338	14,48
6072	9	2022	14946	1	392	20229102408	BR11282776	1	3	25/09/2022 09:19:45	25/09/2022 10:34:00	Interna-Não programada-Meio ambiente-Vento	220	158	10884	195,53

6072	9	2022	14959	2	556	20229102412	PH12343595	1	3	25/09/2022 09:26:19	25/09/2022 14:50:00	Interna-Não programada-Meio ambiente-Descarga Atmosférica	13800	2	5748	10,79
6072	9	2022	14985	31	180	20229102415	NQ21235108	1	3	25/09/2022 09:27:22	25/09/2022 19:17:00	Interna-Não programada-Meio ambiente-Vento	220	1	24354	9,83
6072	9	2022	14867	2	11	20229102418	AG11212886	1	3	25/09/2022 09:14:03	25/09/2022 15:50:15	Interna-Não programada-Meio ambiente-Vento	220	83	8306	548,08
6072	9	2022	14963	33	152	20229102420	FO12328884	1	3	25/09/2022 09:29:25	25/09/2022 12:13:00	Interna-Não programada-Meio ambiente-Descarga Atmosférica	34500	7	27748	19,08
6072	9	2022	14921	4	8	20229102422	EU12077050	1	3	25/09/2022 09:30:54	26/09/2022 00:50:00	Interna-Não programada-Meio ambiente-Descarga Atmosférica	13800	1	12023	15,32
6072	9	2022	14965	3	57	20229102423	14643996	1	3	25/09/2022 09:31:28	25/09/2022 14:18:00	Interna-Não programada-Meio ambiente-Vento	220	1	52222	4,78
6072	9	2022	15750	1	45	20229102425	CX12055157	1	3	25/09/2022 09:31:34	25/09/2022 20:36:00	Interna-Não programada-Meio ambiente-Vento	13800	3	6401	33,22
6072	9	2022	14904	34	283	20229102429	IA21286073	1	3	25/09/2022 09:32:24	25/09/2022 14:53:00	Interna-Não programada-Meio ambiente-Vento	220	1	11771	5,34
6072	9	2022	14939	1	112	20229102440	2260023120	1	3	25/09/2022 09:33:42	25/09/2022 15:26:00	Interna-Não programada-Meio ambiente-Vento	220	1	13892	5,87
6072	9	2022	14966	10	57	20229102441	10544215	1	3	25/09/2022 09:33:55	25/09/2022 12:28:00	Interna-Não programada-Meio ambiente-Vento	220	1	31963	2,90
6072	9	2022	16481	1	574	20229102443	ZN21393179	1	3	25/09/2022 09:34:36	25/09/2022 12:02:00	Interna-Não programada-Meio ambiente-Vento	220	2	5663	4,91
6072	9	2022	14954	34	346	20229102444	KR21320129	1	3	25/09/2022 09:35:32	25/09/2022 12:11:00	Interna-Não programada-Meio ambiente-Vento	220	1	3573	2,59
6072	9	2022	14980	2	495	20229102450	BX21272078	1	3	25/09/2022 09:36:10	25/09/2022 20:06:00	Interna-Não programada-Meio ambiente-Vento	220	1	13715	10,50
6072	9	2022	14952	1	380	20229102452	CP21238702	1	3	25/09/2022 09:37:00	25/09/2022 18:53:00	Interna-Não programada-Meio ambiente-Descarga Atmosférica	220	1	2189	9,27
6072	9	2022	16484	32	570	20229102458	MV21189249	1	3	25/09/2022 09:38:52	25/09/2022 14:51:00	Interna-Não programada-Meio ambiente-Descarga Atmosférica	220	1	6741	5,20
6072	9	2022	14953	2	19	20229102469	1180029190	1	3	25/09/2022 09:42:06	25/09/2022 14:37:00	Interna-Não programada-Meio ambiente-Vento	220	1	20985	4,91
6072	9	2022	14965	3	57	20229102470	13694789	1	3	25/09/2022 09:42:11	25/09/2022 15:19:00	Interna-Não programada-Meio ambiente-Vento	220	1	52222	5,61
6072	9	2022	16491	1	342	20229102471	MD21233372	1	3	25/09/2022 09:42:13	25/09/2022 13:40:00	Interna-Não programada-Meio ambiente-Vento	220	1	17876	3,96
6072	9	2022	16490	6	59	20229102472	15606569	1	3	25/09/2022 09:42:16	25/09/2022 12:35:00	Interna-Não programada-Meio ambiente-Vento	220	1	21614	2,88
6072	9	2022	14922	2	83	20229102473	IP12404742	1	3	25/09/2022 09:42:53	25/09/2022 11:43:00	Interna-Não programada-Meio ambiente-Descarga Atmosférica	13800	4	10712	8,01
6072	9	2022	14875	1	24	20229102474	1880014819	1	3	25/09/2022 09:43:12	25/09/2022 18:14:00	Interna-Não programada-Meio ambiente-Vento	220	1	5474	8,51
6072	9	2022	15732	1	418	20229102476	BV21048910	1	3	25/09/2022 09:46:11	25/09/2022 15:42:00	Interna-Não programada-Meio ambiente-Vento	220	1	15896	5,93
6072	9	2022	14873	1	561	20229102478	SZ12357347	1	3	25/09/2022 09:46:41	25/09/2022 13:10:00	Interna-Não programada-Meio ambiente-Descarga Atmosférica	13800	1	6393	3,39
6072	9	2022	14965	5	57	20229102486	AP21265152	1	3	25/09/2022 09:50:41	25/09/2022 11:52:00	Interna-Não programada-Meio ambiente-Descarga Atmosférica	220	9	52222	18,20
6072	9	2022	15734	31	109	20229102489	LZ21192914	1	3	25/09/2022 09:52:31	25/09/2022 11:35:00	Interna-Não programada-Meio ambiente-Vento	220	1	2554	1,71
6072	9	2022	14940	1	6	20229102493	3200122314	1	3	25/09/2022 09:53:03	25/09/2022 14:41:00	Interna-Não programada-Meio ambiente-Vento	220	1	110466	4,80
6072	9	2022	14964	1	222	20229102495	ID18429144TS	1	3	25/09/2022 09:09:25	25/09/2022 11:38:00	Interna-Não programada-Meio ambiente-Vento	13800	62	27728	153,54
6072	9	2022	14916	32	209	20229102496	SD12261963	1	3	25/09/2022 09:53:34	25/09/2022 17:47:00	Interna-Não programada-Meio ambiente-Vento	34500	5	19362	39,45
6072	9	2022	14906	1	56	20229102497	550116023	1	3	25/09/2022 09:53:41	25/09/2022 11:30:00	Interna-Não programada-Meio ambiente-Vento	220	1	32161	1,61
6072	9	2022	14973	1	133	20229102498	NM12089514	1	3	25/09/2022 09:54:12	25/09/2022 11:44:00	Interna-Não programada-Meio ambiente-Descarga Atmosférica	13800	8	12103	14,64
6072	9	2022	15741	10	420	20229102501	200027438	1	3	25/09/2022 09:55:06	25/09/2022 16:59:00	Interna-Não programada-Meio ambiente-Vento	220	1	86727	7,06
6072	9	2022	14954	33	346	20229102502	KR21148920	1	3	25/09/2022 09:55:15	26/09/2022 10:01:00	Interna-Não programada-Meio ambiente-Vento	220	1	3573	24,10
6072	9	2022	14978	32	216	20229102505	JL21106966	1	3	25/09/2022 09:55:41	25/09/2022 12:03:00	Interna-Não programada-Meio ambiente-Descarga Atmosférica	220	1	8924	2,12
6072	9	2022	14916	2	76	20229102508	CH21384780	1	3	25/09/2022 09:55:50	25/09/2022 23:53:00	Interna-Não programada-Meio ambiente-Vento	220	10	19362	139,53
6072	9	2022	14988	32	181	20229102509	VI12212267RE	1	3	25/09/2022 09:56:13	25/09/2022 12:32:00	Interna-Não programada-Meio ambiente-Vento	34500	2	4338	5,19
6072	9	2022	14987	32	236	20229102515	3600224	1	3	25/09/2022 09:53:49	25/09/2022 20:40:45	Interna-Não programada-Meio ambiente-Vento	13800	3	17888	32,35
6072	9	2022	14987	32	236	20229102515	3600224	1	3	25/09/2022 09:53:49	25/09/2022 12:38:44	Interna-Não programada-Meio ambiente-Vento	13800	3	17888	8,25
6072	9	2022	14987	32	236	20229102515	3600224	1	3	25/09/2022 09:53:49	25/09/2022 12:41:36	Interna-Não programada-Meio ambiente-Vento	13800	7	17888	19,57
6072	9	2022	14987	32	236	20229102515	3600224	1	3	25/09/2022 09:53:49	25/09/2022 11:03:57	Interna-Não programada-Meio ambiente-Vento	13800	12	17888	14,03
6072	9	2022	14987	2	360	20229102515	3600224	1	3	25/09/2022 09:53:49	25/09/2022 09:58:44	Interna-Não programada-Meio ambiente-Vento	13800	130	17888	10,65
6072	9	2022	14987	2	360	20229102515	3600224	1	3	25/09/2022 09:53:49	25/09/2022 11:19:15	Interna-Não programada-Meio ambiente-Vento	13800	393	17888	559,59
6072	9	2022	14987	1	360	20229102515	3600224	1	3	25/09/2022 09:53:49	25/09/2022 12:02:52	Interna-Não programada-Meio ambiente-Vento	13800	459	17888	987,23

6072	9	2022	14987	2	360	20229102515	3600224	1	3	25/09/2022 11:59:21	25/09/2022 12:02:52	Interna-Não programada-Meio ambiente-Vento	13800	392	17888	22,98
6072	9	2022	14987	2	360	20229102515	3600224	1	3	25/09/2022 13:52:37	25/09/2022 22:16:11	Interna-Não programada-Meio ambiente-Vento	13800	1	17888	8,39
6072	9	2022	14987	2	360	20229102515	3600224	1	3	25/09/2022 13:52:37	25/09/2022 19:14:15	Interna-Não programada-Meio ambiente-Vento	13800	215	17888	1.152,52
6072	9	2022	14987	2	360	20229102515	3600224	1	3	25/09/2022 13:53:20	25/09/2022 16:32:38	Interna-Não programada-Meio ambiente-Vento	13800	10	17888	26,55
6072	9	2022	14987	2	360	20229102515	3600224	1	3	25/09/2022 13:53:20	25/09/2022 15:06:40	Interna-Não programada-Meio ambiente-Vento	13800	136	17888	166,22
6072	9	2022	14987	2	236	20229102515	3600224	1	3	25/09/2022 13:53:20	25/09/2022 16:22:36	Interna-Não programada-Meio ambiente-Vento	13800	187	17888	465,21
6072	9	2022	14987	1	360	20229102515	3600224	1	3	25/09/2022 13:53:20	25/09/2022 15:06:40	Interna-Não programada-Meio ambiente-Vento	13800	235	17888	287,22
6072	9	2022	14987	2	360	20229102515	3600224	1	3	25/09/2022 14:44:02	25/09/2022 15:06:40	Interna-Não programada-Meio ambiente-Vento	13800	41	17888	15,47
6072	9	2022	14987	2	360	20229102515	3600224	1	3	25/09/2022 14:44:02	25/09/2022 16:32:38	Interna-Não programada-Meio ambiente-Vento	13800	120	17888	217,20
6072	9	2022	14987	1	360	20229102515	3600224	1	3	25/09/2022 14:44:02	25/09/2022 15:06:40	Interna-Não programada-Meio ambiente-Vento	13800	211	17888	79,59
6072	9	2022	14987	2	360	20229102515	3600224	1	3	25/09/2022 15:09:51	25/09/2022 23:26:00	Interna-Não programada-Meio ambiente-Vento	13800	1	17888	8,27
6072	9	2022	14987	2	360	20229102515	3600224	1	3	25/09/2022 15:09:51	25/09/2022 19:09:26	Interna-Não programada-Meio ambiente-Vento	13800	176	17888	702,78
6072	9	2022	14987	1	360	20229102515	3600224	1	3	25/09/2022 15:09:51	25/09/2022 19:09:26	Interna-Não programada-Meio ambiente-Vento	13800	434	17888	1.732,99
6072	9	2022	14987	2	360	20229102515	3600224	1	3	25/09/2022 19:17:41	25/09/2022 19:42:12	Interna-Não programada-Meio ambiente-Vento	13800	11	17888	4,49
6072	9	2022	14987	1	360	20229102515	3600224	1	3	25/09/2022 19:17:41	25/09/2022 19:30:03	Interna-Não programada-Meio ambiente-Vento	13800	75	17888	15,46
6072	9	2022	14987	2	360	20229102515	3600224	1	3	25/09/2022 19:17:41	25/09/2022 19:30:03	Interna-Não programada-Meio ambiente-Vento	13800	86	17888	17,73
6072	9	2022	14987	1	360	20229102515	3600224	1	3	25/09/2022 19:17:41	25/09/2022 19:35:45	Interna-Não programada-Meio ambiente-Vento	13800	129	17888	38,84
6072	9	2022	14987	2	236	20229102515	3600224	1	3	25/09/2022 19:17:41	25/09/2022 21:51:12	Interna-Não programada-Meio ambiente-Vento	13800	234	17888	598,72
6072	9	2022	14987	1	360	20229102515	3600224	1	3	25/09/2022 19:36:47	25/09/2022 20:28:13	Interna-Não programada-Meio ambiente-Vento	13800	341	17888	292,31
6072	9	2022	14987	1	360	20229102515	3600224	1	3	25/09/2022 19:55:33	25/09/2022 20:17:38	Interna-Não programada-Meio ambiente-Vento	13800	93	17888	34,23
6072	9	2022	14946	2	392	20229102518	BR12011135	1	3	25/09/2022 09:57:09	25/09/2022 11:21:00	Interna-Não programada-Meio ambiente-Descarga Atmosférica	13800	1	10884	1,40
6072	9	2022	14929	1	93	20229102523	170043370	1	3	25/09/2022 09:59:40	25/09/2022 11:25:00	Interna-Não programada-Meio ambiente-Vento	220	1	19338	1,42
6072	9	2022	14889	2	359	20229102524	IO12028236	1	3	25/09/2022 09:59:49	25/09/2022 12:15:00	Interna-Não programada-Meio ambiente-Descarga Atmosférica	13800	33	21073	74,35
6072	9	2022	15727	4	322	20229102527	BV12031904	1	3	25/09/2022 09:12:19	25/09/2022 11:21:00	Interna-Não programada-Meio ambiente-Vento	13800	4	13073	8,58
6072	9	2022	16484	32	570	20229102528	MV21025906	1	3	25/09/2022 10:00:37	26/09/2022 11:28:00	Interna-Não programada-Meio ambiente-Descarga Atmosférica	220	1	6741	25,46
6072	9	2022	14904	32	283	20229102531	2650009385	1	3	25/09/2022 10:01:20	25/09/2022 14:23:00	Interna-Não programada-Meio ambiente-Vento	220	1	11771	4,36
6072	9	2022	14988	1	181	20229102534	VI12257166	1	3	25/09/2022 10:02:26	25/09/2022 16:50:00	Interna-Não programada-Meio ambiente-Vento	13800	34	4338	230,95
6072	9	2022	14956	34	261	20229102541	MY12348932	1	3	25/09/2022 10:04:00	25/09/2022 12:03:00	Interna-Não programada-Meio ambiente-Vento	34500	3	33069	5,95
6072	9	2022	16484	34	328	20229102543	RV12200056L D	1	3	25/09/2022 10:05:04	26/09/2022 13:01:00	Interna-Não programada-Meio ambiente-Vento	34500	1	6741	26,93
6072	9	2022	14873	1	18	20229102547	BA12382486	1	3	25/09/2022 08:49:06	25/09/2022 11:14:00	Interna-Não programada-Meio ambiente-Descarga Atmosférica	13800	6	6393	14,49
6072	9	2022	14985	33	129	20229102555	NQ12113859	1	3	25/09/2022 12:33:13	26/09/2022 00:39:43	Interna-Não programada-Meio ambiente-Árvore ou Vegetação	34500	6	24354	72,65
6072	9	2022	14985	33	129	20229102555	NQ12113859	1	3	25/09/2022 12:33:13	26/09/2022 12:01:20	Interna-Não programada-Meio ambiente-Árvore ou Vegetação	34500	10	24354	234,69
6072	9	2022	14887	34	584	20229102556	-	1	3	25/09/2022 09:41:31	25/09/2022 16:09:00	Interna-Não programada-Meio ambiente-Vento	34500	5	3651	32,29
6072	9	2022	14980	1	171	20229102558	SM21231804	1	3	25/09/2022 10:05:57	25/09/2022 19:16:00	Interna-Não programada-Meio ambiente-Descarga Atmosférica	220	1	13715	9,17
6072	9	2022	14980	1	171	20229102559	SM21000036	1	3	25/09/2022 10:06:16	25/09/2022 19:27:00	Interna-Não programada-Meio ambiente-Vento	220	1	13715	9,35
6072	9	2022	14954	32	346	20229102562	LZ12349077	1	3	25/09/2022 09:53:24	25/09/2022 13:16:31	Interna-Não programada-Meio ambiente-Vento	34500	11	3573	37,24
6072	9	2022	14954	32	346	20229102562	LZ12349077	1	3	25/09/2022 14:11:23	26/09/2022 01:24:29	Interna-Não programada-Meio ambiente-Vento	34500	11	3573	123,40
6072	9	2022	15729	5	245	20229102569	RV11380696	1	3	25/09/2022 10:07:48	25/09/2022 14:48:22	Interna-Não programada-Meio ambiente-Vento	220	152	15717	710,77
6072	9	2022	15738	6	62	20229102570	GN12000797	1	3	25/09/2022 09:54:58	25/09/2022 11:03:00	Interna-Não programada-Meio ambiente-Vento	13800	176	39859	199,56
6072	9	2022	14918	2	472	20229102572	PS12133570	1	3	25/09/2022 08:05:15	25/09/2022 12:40:00	Interna-Não programada-Meio ambiente-Descarga Atmosférica	13800	19	33882	87,00
6072	9	2022	14959	1	556	20229102575	PH21193385	1	3	25/09/2022 10:08:56	25/09/2022 15:25:00	Interna-Não programada-Meio ambiente-Vento	220	2	5748	10,54
6072	9	2022	15746	32	563	20229102578	NA21321649	1	3	25/09/2022 10:09:55	25/09/2022 20:50:00	Interna-Não programada-Meio ambiente-Vento	220	1	10462	10,67



6072	9	2022	16488	3	61	20229102581	10000057	1	3	25/09/2022 10:10:46	25/09/2022 12:18:00	Interna-Não programada-Meio ambiente-Vento	220	1	39623	2,12
6072	9	2022	14930	1	221	20229102584	CW21218504	1	3	25/09/2022 10:12:18	25/09/2022 11:02:00	Interna-Não programada-Meio ambiente-Vento	220	1	54873	0,83
6072	9	2022	14912	2	104	20229102588	JV21050586	1	3	25/09/2022 10:13:36	25/09/2022 16:11:00	Interna-Não programada-Meio ambiente-Vento	220	1	6827	5,96
6072	9	2022	15744	3	103	20229102589	JT21362999	1	3	25/09/2022 10:13:39	25/09/2022 15:08:00	Interna-Não programada-Meio ambiente-Vento	220	1	24662	4,91
6072	9	2022	14952	2	380	20229102593	CP21212991	1	3	25/09/2022 10:15:08	25/09/2022 15:55:29	Interna-Não programada-Meio ambiente-Vento	220	1	2189	5,67
6072	9	2022	15747	3	148	20229102599	PR11195089	1	3	25/09/2022 10:16:32	25/09/2022 11:28:00	Interna-Não programada-Meio ambiente-Vento	220	45	14949	53,60
6072	9	2022	14863	4	5	20229102608	AN12001176	1	3	25/09/2022 07:41:56	25/09/2022 12:44:00	Interna-Não programada-Meio ambiente-Descarga Atmosférica	13800	1	87490	5,03
6072	9	2022	15746	32	563	20229102614	4210001364	1	3	25/09/2022 10:19:47	25/09/2022 18:43:00	Interna-Não programada-Meio ambiente-Vento	220	1	10462	8,39
6072	9	2022	14898	2	125	20229102615	PL12205902	1	3	25/09/2022 09:18:05	25/09/2022 12:24:00	Interna-Não programada-Meio ambiente-Vento	13800	7	12800	21,69
6072	9	2022	14894	1	324	20229102616	CB21235566	1	3	25/09/2022 10:20:16	25/09/2022 12:35:00	Interna-Não programada-Meio ambiente-Árvore ou Vegetação	220	2	18474	4,49
6072	9	2022	14980	32	171	20229102618	TA12293695	1	3	25/09/2022 09:48:28	25/09/2022 16:16:00	Interna-Não programada-Meio ambiente-Descarga Atmosférica	34500	6	13715	38,75
6072	9	2022	15745	6	103	20229102623	10031569500	1	3	25/09/2022 10:22:43	25/09/2022 11:06:34	Interna-Não programada-Meio ambiente-Vento	220	1	21052	0,73
6072	9	2022	15738	2	62	20229102624	10004276009	1	3	25/09/2022 10:22:56	25/09/2022 12:55:00	Interna-Não programada-Meio ambiente-Vento	220	1	39859	2,53
6072	9	2022	14929	31	323	20229102627	HE12158782	1	3	25/09/2022 10:23:13	25/09/2022 12:24:00	Interna-Não programada-Meio ambiente-Vento	34500	23	19338	46,30
6072	9	2022	14971	7	421	20229102628	LZ12330887	1	3	25/09/2022 10:23:25	25/09/2022 13:08:00	Interna-Não programada-Meio ambiente-Vento	13800	141	48413	386,77
6072	9	2022	14904	34	283	20229102629	FB12257743	1	3	25/09/2022 10:23:30	25/09/2022 18:05:00	Interna-Não programada-Meio ambiente-Vento	34500	7	11771	53,84
6072	9	2022	14961	3	190	20229102630	PI11216402	1	3	25/09/2022 09:48:15	25/09/2022 15:38:00	Interna-Não programada-Meio ambiente-Vento	220	1	40622	5,83
6072	9	2022	14961	3	190	20229102630	PI11216402	1	3	25/09/2022 09:48:15	25/09/2022 12:14:00	Interna-Não programada-Meio ambiente-Vento	220	112	40622	272,07
6072	9	2022	15746	1	563	20229102634	8570038308	1	3	25/09/2022 10:24:22	25/09/2022 20:38:00	Interna-Não programada-Meio ambiente-Vento	220	1	10462	10,23
6072	9	2022	15730	1	235	20229102635	RV10453541	1	3	25/09/2022 10:23:05	25/09/2022 11:38:40	Interna-Não programada-Meio ambiente-Vento	13800	4	1325	5,04
6072	9	2022	15730	1	235	20229102635	RV10453541	1	3	25/09/2022 10:23:05	25/09/2022 18:08:23	Interna-Não programada-Meio ambiente-Vento	13800	8	1325	62,04
6072	9	2022	15730	1	235	20229102635	RV10453541	1	3	25/09/2022 10:23:05	25/09/2022 18:31:29	Interna-Não programada-Meio ambiente-Vento	13800	53	1325	431,42
6072	9	2022	15730	1	235	20229102635	RV10453541	1	3	25/09/2022 12:55:41	25/09/2022 13:15:12	Interna-Não programada-Meio ambiente-Vento	13800	4	1325	1,30
6072	9	2022	14944	1	294	20229102641	MR21284225	1	3	25/09/2022 10:25:14	25/09/2022 12:01:00	Interna-Não programada-Meio ambiente-Vento	220	1	24458	1,60
6072	9	2022	14920	2	334	20229102643	10005776153	1	3	25/09/2022 10:25:36	25/09/2022 14:30:00	Interna-Não programada-Meio ambiente-Vento	220	1	14786	4,07
6072	9	2022	14973	33	133	20229102649	CX12221633R E	1	3	25/09/2022 07:30:05	25/09/2022 15:45:00	Interna-Não programada-Meio ambiente-Vento	34500	135	12103	1.113,56
6072	9	2022	14940	3	38	20229102654	2680053560	1	3	25/09/2022 10:27:07	25/09/2022 13:43:00	Interna-Não programada-Meio ambiente-Vento	220	1	110466	3,26
6072	9	2022	14883	1	32	20229102658	CN11000041	1	3	25/09/2022 10:28:32	25/09/2022 16:49:00	Interna-Não programada-Meio ambiente-Vento	220	23	19783	145,85
6072	9	2022	14989	3	80	20229102660	30105018	1	3	25/09/2022 10:28:35	25/09/2022 13:09:00	Interna-Não programada-Meio ambiente-Vento	220	1	24284	2,67
6072	9	2022	14963	33	152	20229102663	UC12236232	1	3	25/09/2022 10:26:25	25/09/2022 15:25:00	Interna-Não programada-Meio ambiente-Descarga Atmosférica	34500	3	27748	14,93
6072	9	2022	14859	1	454	20229102672	4830357643	1	3	25/09/2022 10:32:32	25/09/2022 12:14:00	Interna-Não programada-Meio ambiente-Vento	220	1	27352	1,69
6072	9	2022	14863	4	5	20229102673	AN21327847	1	3	25/09/2022 10:32:36	25/09/2022 13:17:00	Interna-Não programada-Meio ambiente-Vento	220	1	87490	2,74
6072	9	2022	15730	31	245	20229102675	2450414	1	3	25/09/2022 10:27:38	26/09/2022 07:21:13	Interna-Não programada-Meio ambiente-Vento	34500	6	1325	125,36
6072	9	2022	15730	31	245	20229102675	2450414	1	3	25/09/2022 10:27:38	25/09/2022 11:31:27	Interna-Não programada-Meio ambiente-Vento	34500	8	1325	8,51
6072	9	2022	15730	31	245	20229102675	2450414	1	3	25/09/2022 10:27:38	25/09/2022 10:33:09	Interna-Não programada-Meio ambiente-Vento	34500	30	1325	2,76
6072	9	2022	15730	31	245	20229102675	2450414	1	3	25/09/2022 10:27:38	25/09/2022 10:40:13	Interna-Não programada-Meio ambiente-Vento	34500	38	1325	7,97
6072	9	2022	15730	31	245	20229102675	2450414	1	3	25/09/2022 10:27:38	25/09/2022 10:31:31	Interna-Não programada-Meio ambiente-Vento	34500	143	1325	9,26
6072	9	2022	15730	31	245	20229102675	2450414	1	3	25/09/2022 12:03:00	26/09/2022 07:21:13	Interna-Não programada-Meio ambiente-Vento	34500	1	1325	19,30
6072	9	2022	14964	1	231	20229102675	2450414	1	3	26/09/2022 07:22:39	26/09/2022 07:29:27	Interna-Não programada-Meio ambiente-Vento	34500	88	27728	9,97
6072	9	2022	15730	31	245	20229102675	2450414	1	3	26/09/2022 07:23:46	26/09/2022 07:26:49	Interna-Não programada-Meio ambiente-Vento	34500	8	1325	0,41
6072	9	2022	14944	2	341	20229102677	MR21232585	1	3	25/09/2022 09:19:01	25/09/2022 14:44:00	Interna-Não programada-Meio ambiente-Descarga Atmosférica	220	1	24458	5,42
6072	9	2022	14954	34	346	20229102684	KR12245517	1	3	25/09/2022 10:35:40	25/09/2022 17:22:00	Interna-Não programada-Meio ambiente-Descarga Atmosférica	34500	1	3573	6,77

6072	9	2022	14954	34	346	20229102684	KR12245517	1	3	25/09/2022 10:35:40	25/09/2022 16:06:00	Interna-Não programada-Meio ambiente-Descarga Atmosférica	34500	3	3573	16,52
6072	9	2022	14943	3	197	20229102685	IH12320899	1	3	25/09/2022 07:41:07	25/09/2022 14:57:00	Interna-Não programada-Meio ambiente-Descarga Atmosférica	13800	26	14306	188,88
6072	9	2022	15730	1	415	20229102687	RV21110003	1	3	25/09/2022 10:37:08	26/09/2022 11:36:00	Interna-Não programada-Meio ambiente-Descarga Atmosférica	220	1	1325	24,98
6072	9	2022	14870	1	60	20229102688	12768613	1	3	25/09/2022 10:37:20	25/09/2022 16:40:00	Interna-Não programada-Meio ambiente-Vento	220	1	39558	6,04
6072	9	2022	14985	33	129	20229102689	NQ21292561	1	3	25/09/2022 10:37:28	25/09/2022 20:14:00	Interna-Não programada-Meio ambiente-Descarga Atmosférica	220	1	24354	9,61
6072	9	2022	15741	10	420	20229102698	200122812	1	3	25/09/2022 10:38:57	25/09/2022 15:52:00	Interna-Não programada-Meio ambiente-Vento	220	1	86727	5,22
6072	9	2022	14938	2	105	20229102699	JR11292889	1	3	25/09/2022 10:38:58	25/09/2022 16:17:45	Interna-Não programada-Meio ambiente-Vento	220	56	13884	316,20
6072	9	2022	16482	3	577	20229102702	10006574350	1	3	25/09/2022 10:40:39	25/09/2022 20:11:00	Interna-Não programada-Meio ambiente-Vento	220	1	16944	9,51
6072	9	2022	15749	35	173	20229102704	SG12291237	1	3	25/09/2022 10:08:26	25/09/2022 12:40:35	Interna-Não programada-Meio ambiente-Vento	34500	26	14928	65,93
6072	9	2022	14906	4	56	20229102705	550075239	1	3	25/09/2022 10:41:18	25/09/2022 13:21:00	Interna-Não programada-Meio ambiente-Vento	220	1	32161	2,66
6072	9	2022	15746	1	563	20229102707	NA11091076	1	3	25/09/2022 10:07:42	25/09/2022 14:25:00	Interna-Não programada-Meio ambiente-Vento	220	20	10462	85,77
6072	9	2022	15746	1	563	20229102707	NA11091076	1	3	25/09/2022 10:07:42	25/09/2022 17:46:00	Interna-Não programada-Meio ambiente-Vento	220	41	10462	313,17
6072	9	2022	14930	35	374	20229102708	FA10401451	1	3	25/09/2022 10:37:53	25/09/2022 18:59:19	Interna-Não programada-Meio ambiente-Descarga Atmosférica	34500	1	54873	8,36
6072	9	2022	14930	35	374	20229102708	FA10401451	1	3	25/09/2022 10:37:53	25/09/2022 13:25:26	Interna-Não programada-Meio ambiente-Descarga Atmosférica	34500	9	54873	25,13
6072	9	2022	14930	35	374	20229102708	FA10401451	1	3	25/09/2022 10:37:53	25/09/2022 14:21:25	Interna-Não programada-Meio ambiente-Descarga Atmosférica	34500	9	54873	33,53
6072	9	2022	14930	1	259	20229102708	FA10401451	1	3	25/09/2022 10:37:53	25/09/2022 14:36:49	Interna-Não programada-Meio ambiente-Descarga Atmosférica	34500	484	54873	1.927,40
6072	9	2022	14930	35	374	20229102708	FA10401451	1	3	25/09/2022 14:49:07	25/09/2022 15:06:24	Interna-Não programada-Meio ambiente-Descarga Atmosférica	34500	18	54873	5,18
6072	9	2022	14930	1	259	20229102708	FA10401451	1	3	25/09/2022 14:49:07	25/09/2022 15:06:24	Interna-Não programada-Meio ambiente-Descarga Atmosférica	34500	484	54873	139,42
6072	9	2022	16486	2	234	20229102712	RQ31092148	1	3	25/09/2022 10:44:42	25/09/2022 13:14:00	Interna-Não programada-Meio ambiente-Descarga Atmosférica	220	1	3537	2,49
6072	9	2022	14936	3	237	20229102714	10000293928	1	3	25/09/2022 10:44:58	25/09/2022 17:34:00	Interna-Não programada-Meio ambiente-Vento	220	1	41237	6,82
6072	9	2022	14858	2	373	20229102724	10004806369	1	3	25/09/2022 10:48:37	25/09/2022 12:44:00	Interna-Não programada-Meio ambiente-Vento	220	1	67726	1,92
6072	9	2022	14964	31	156	20229102725	QI12091109	1	3	25/09/2022 10:48:39	25/09/2022 15:35:00	Interna-Não programada-Meio ambiente-Vento	34500	1	27728	4,77
6072	9	2022	15739	12	62	20229102728	10030772328	1	3	25/09/2022 10:49:28	25/09/2022 15:21:00	Interna-Não programada-Meio ambiente-Vento	220	1	46757	4,53
6072	9	2022	14944	1	341	20229102736	MR21000232	1	3	25/09/2022 10:50:25	25/09/2022 15:43:00	Interna-Não programada-Meio ambiente-Vento	220	1	24458	4,88
6072	9	2022	16481	1	574	20229102737	ZN11191476	1	3	25/09/2022 10:25:42	25/09/2022 13:58:00	Interna-Não programada-Meio ambiente-Árvore ou Vegetação	220	79	5663	279,53
6072	9	2022	14954	35	346	20229102741	KR10400358	1	3	25/09/2022 10:51:39	25/09/2022 13:05:19	Interna-Não programada-Meio ambiente-Vento	34500	29	3573	64,61
6072	9	2022	14954	35	346	20229102741	KR10400358	1	3	25/09/2022 13:07:59	25/09/2022 13:14:26	Interna-Não programada-Meio ambiente-Vento	34500	30	3573	3,22
6072	9	2022	14954	35	346	20229102741	KR10400358	1	3	25/09/2022 13:15:43	25/09/2022 23:48:38	Interna-Não programada-Meio ambiente-Vento	34500	5	3573	52,74
6072	9	2022	14954	35	346	20229102741	KR10400358	1	3	25/09/2022 13:15:43	26/09/2022 19:32:18	Interna-Não programada-Meio ambiente-Vento	34500	8	3573	242,21
6072	9	2022	14954	35	346	20229102741	KR10400358	1	3	25/09/2022 13:15:43	26/09/2022 00:50:38	Interna-Não programada-Meio ambiente-Vento	34500	17	3573	196,89
6072	9	2022	14954	35	346	20229102741	KR10400358	1	3	25/09/2022 17:52:05	26/09/2022 19:32:18	Interna-Não programada-Meio ambiente-Vento	34500	32	3573	821,45
6072	9	2022	14956	1	242	20229102742	MY12252571	1	3	25/09/2022 10:52:18	25/09/2022 15:53:00	Interna-Não programada-Meio ambiente-Descarga Atmosférica	13800	6	33069	30,07
6072	9	2022	14880	1	267	20229102747	ID12371229	1	3	25/09/2022 10:20:38	25/09/2022 12:25:00	Interna-Não programada-Meio ambiente-Vento	13800	19	5030	39,38
6072	9	2022	14868	31	16	20229102752	PH21233068	1	3	25/09/2022 10:56:15	25/09/2022 17:57:00	Interna-Não programada-Meio ambiente-Descarga Atmosférica	220	2	2371	14,03
6072	9	2022	16487	10	63	20229102758	10031752983	1	3	25/09/2022 10:57:23	25/09/2022 12:56:00	Interna-Não programada-Meio ambiente-Vento	220	1	43178	1,98
6072	9	2022	14933	1	102	20229102760	JA11278892	1	3	25/09/2022 13:29:02	25/09/2022 13:53:00	Interna-Não programada-Meio ambiente-Descarga Atmosférica	220	1	19293	0,40
6072	9	2022	14934	30	103	20229102761	JT21398521	1	3	25/09/2022 10:59:07	25/09/2022 13:44:18	Interna-Não programada-Meio ambiente-Vento	220	1	7233	2,75
6072	9	2022	15751	13	59	20229102764	11199891	1	3	25/09/2022 11:00:48	25/09/2022 13:08:00	Interna-Não programada-Meio ambiente-Vento	220	1	18571	2,12
6072	9	2022	14863	4	5	20229102765	AN21297638	1	3	25/09/2022 11:01:27	25/09/2022 12:03:00	Interna-Não programada-Meio ambiente-Descarga Atmosférica	220	1	87490	1,03
6072	9	2022	15741	17	420	20229102766	10004928944	1	3	25/09/2022 11:01:42	25/09/2022 14:56:00	Interna-Não programada-Meio ambiente-Vento	220	1	86727	3,90
6072	9	2022	14916	32	209	20229102767	SD12218814	1	3	25/09/2022 11:01:50	25/09/2022 12:39:00	Interna-Não programada-Meio ambiente-Descarga Atmosférica	34500	7	19362	11,34

6072	9	2022	14918	1	499	20229102769	MB11189384	1	3	24/09/2022 21:40:15	25/09/2022 12:16:31	Interna-Não programada-Meio ambiente-Vento	220	2	33882	29,21
6072	9	2022	14954	1	289	20229102772	KR12118866	1	3	25/09/2022 10:02:45	25/09/2022 13:23:00	Interna-Não programada-Meio ambiente-Vento	13800	7	3573	23,36
6072	9	2022	14958	1	146	20229102775	PJ18462674TS	1	3	25/09/2022 11:03:11	25/09/2022 12:59:00	Interna-Não programada-Meio ambiente-Vento	13800	36	11730	69,49
6072	9	2022	14943	3	197	20229102776	IH11207275	1	3	25/09/2022 11:04:39	26/09/2022 19:37:00	Interna-Não programada-Meio ambiente-Vento	220	2	14306	65,08
6072	9	2022	14934	1	167	20229102777	SX21037677	1	3	25/09/2022 11:05:50	25/09/2022 21:28:53	Interna-Não programada-Meio ambiente-Vento	220	1	7233	10,38
6072	9	2022	14934	1	167	20229102777	SX21037677	1	3	25/09/2022 18:32:36	25/09/2022 19:55:26	Interna-Não programada-Meio ambiente-Vento	220	37	7233	51,08
6072	9	2022	14934	1	167	20229102777	SX21037677	1	3	25/09/2022 21:33:00	25/09/2022 21:45:59	Interna-Não programada-Meio ambiente-Vento	220	1	7233	0,22
6072	9	2022	14958	1	146	20229102778	60107790	1	3	25/09/2022 11:06:05	25/09/2022 15:05:00	Interna-Não programada-Meio ambiente-Vento	220	1	11730	3,98
6072	9	2022	14968	2	305	20229102780	TD21076341	1	3	25/09/2022 11:07:35	25/09/2022 14:08:00	Interna-Não programada-Meio ambiente-Vento	220	1	10530	3,01
6072	9	2022	14961	3	190	20229102781	10022420027	1	3	25/09/2022 11:08:04	25/09/2022 20:40:00	Interna-Não programada-Meio ambiente-Vento	220	1	40622	9,53
6072	9	2022	14958	1	363	20229102783	JS18454720TS	1	3	25/09/2022 10:45:01	25/09/2022 13:28:00	Interna-Não programada-Meio ambiente-Vento	13800	2	11730	5,43
6072	9	2022	14972	1	363	20229102783	JS18454720TS	1	3	25/09/2022 10:45:01	25/09/2022 13:28:00	Interna-Não programada-Meio ambiente-Vento	13800	41	2402	111,37
6072	9	2022	14977	1	539	20229102789	PV21286520	1	3	25/09/2022 11:08:50	25/09/2022 12:37:00	Interna-Não programada-Meio ambiente-Vento	220	1	6292	1,47
6072	9	2022	15732	1	418	20229102792	SW12017151	1	3	25/09/2022 10:25:03	25/09/2022 12:43:00	Interna-Não programada-Meio ambiente-Vento	13800	12	15896	27,59
6072	9	2022	15748	32	148	20229102794	6441175	1	3	25/09/2022 13:27:35	25/09/2022 14:09:32	Interna-Não programada-Meio ambiente-Vento	34500	46	11865	32,16
6072	9	2022	14868	2	16	20229102795	ME12334772	1	3	25/09/2022 08:50:50	25/09/2022 16:08:00	Interna-Não programada-Meio ambiente-Descarga Atmosférica	13800	12	2371	87,43
6072	9	2022	14889	6	34	20229102797	CT12278138	1	3	25/09/2022 11:12:00	25/09/2022 23:19:19	Interna-Não programada-Meio ambiente-Árvore ou Vegetação	13800	3	21073	36,37
6072	9	2022	15743	1	26	20229102798	BG21263840	1	3	25/09/2022 11:12:15	25/09/2022 20:03:00	Interna-Não programada-Meio ambiente-Vento	220	2	1560	17,69
6072	9	2022	15746	32	563	20229102800	MH11275020	1	3	25/09/2022 11:13:00	25/09/2022 14:31:00	Interna-Não programada-Meio ambiente-Vento	220	1	10462	3,30
6072	9	2022	14985	3	180	20229102803	UR21201766	1	3	25/09/2022 11:14:13	25/09/2022 13:38:00	Interna-Não programada-Meio ambiente-Vento	220	1	24354	2,40
6072	9	2022	15732	1	220	20229102804	180073916	1	3	25/09/2022 11:14:21	25/09/2022 13:18:00	Interna-Não programada-Meio ambiente-Vento	220	1	15896	2,06
6072	9	2022	14863	12	5	20229102807	20319186	1	3	25/09/2022 11:15:00	25/09/2022 13:28:00	Interna-Não programada-Meio ambiente-Vento	220	1	87490	2,22
6072	9	2022	14862	1	2	20229102808	10012399645	1	3	25/09/2022 11:15:09	25/09/2022 18:27:00	Interna-Não programada-Meio ambiente-Vento	220	1	24281	7,20
6072	9	2022	14868	31	16	20229102809	PH21204966	1	3	25/09/2022 11:15:13	25/09/2022 17:44:00	Interna-Não programada-Meio ambiente-Descarga Atmosférica	220	2	2371	12,96
6072	9	2022	14865	2	307	20229102815	KB21102331	1	3	25/09/2022 11:16:43	25/09/2022 14:25:00	Interna-Não programada-Meio ambiente-Vento	220	1	17972	3,14
6072	9	2022	14887	32	225	20229102818	CM10397305	1	3	25/09/2022 11:15:33	25/09/2022 14:43:26	Interna-Não programada-Meio ambiente-Vento	34500	2	3651	6,93
6072	9	2022	14887	32	225	20229102818	CM10397305	1	3	25/09/2022 11:15:33	25/09/2022 23:18:51	Interna-Não programada-Meio ambiente-Vento	34500	9	3651	108,49
6072	9	2022	14887	32	225	20229102818	CM10397305	1	3	25/09/2022 11:15:33	26/09/2022 01:03:26	Interna-Não programada-Meio ambiente-Vento	34500	15	3651	206,97
6072	9	2022	14887	32	225	20229102818	CM10397305	1	3	25/09/2022 11:15:33	25/09/2022 14:27:43	Interna-Não programada-Meio ambiente-Vento	34500	23	3651	73,66
6072	9	2022	14887	32	225	20229102818	CM10397305	1	3	25/09/2022 11:15:33	25/09/2022 11:29:54	Interna-Não programada-Meio ambiente-Vento	34500	33	3651	7,89
6072	9	2022	14887	32	225	20229102818	CM10397305	1	3	25/09/2022 11:15:33	25/09/2022 22:49:29	Interna-Não programada-Meio ambiente-Vento	34500	45	3651	520,45
6072	9	2022	14887	32	225	20229102818	CM10397305	1	3	25/09/2022 11:15:33	25/09/2022 15:07:49	Interna-Não programada-Meio ambiente-Vento	34500	54	3651	209,04
6072	9	2022	14887	32	225	20229102818	CM10397305	1	3	25/09/2022 13:25:41	25/09/2022 13:35:50	Interna-Não programada-Meio ambiente-Vento	34500	33	3651	5,58
6072	9	2022	14887	32	225	20229102818	CM10397305	1	3	25/09/2022 15:52:07	25/09/2022 16:11:45	Interna-Não programada-Meio ambiente-Vento	34500	79	3651	25,85
6072	9	2022	14887	32	225	20229102818	CM10397305	1	3	25/09/2022 18:39:30	25/09/2022 18:55:35	Interna-Não programada-Meio ambiente-Vento	34500	79	3651	21,18
6072	9	2022	14887	32	225	20229102818	CM10397305	1	3	25/09/2022 21:00:02	25/09/2022 21:28:40	Interna-Não programada-Meio ambiente-Vento	34500	112	3651	53,45
6072	9	2022	14943	31	197	20229102820	TI12156216RE	1	3	25/09/2022 09:35:51	25/09/2022 15:55:00	Interna-Não programada-Meio ambiente-Vento	34500	75	14306	473,94
6072	9	2022	14939	32	47	20229102824	ET21181678	1	3	25/09/2022 11:19:07	25/09/2022 19:24:00	Interna-Não programada-Meio ambiente-Vento	220	1	13892	8,08
6072	9	2022	14969	5	160	20229102827	RV11159392	1	3	25/09/2022 10:54:09	25/09/2022 15:21:00	Interna-Não programada-Meio ambiente-Vento	220	127	41376	564,83
6072	9	2022	14939	2	469	20229102833	MQ12028706	1	3	26/09/2022 00:03:47	26/09/2022 13:45:26	Interna-Não programada-Meio ambiente-Árvore ou Vegetação	13800	8	13892	109,55
6072	9	2022	14918	1	189	20229102836	FB12044974R E	1	3	25/09/2022 09:52:07	25/09/2022 15:13:52	Interna-Não programada-Meio ambiente-Descarga Atmosférica	34500	1	33882	5,36
6072	9	2022	14918	1	1	20229102836	FB12044974R E	1	3	25/09/2022 09:52:07	25/09/2022 15:13:52	Interna-Não programada-Meio ambiente-Descarga Atmosférica	34500	4	33882	21,45

6072	9	2022	14918	31	1	20229102836	FB12044974R E	1	3	25/09/2022 09:52:07	25/09/2022 15:13:52	Interna-Não programada-Meio ambiente-Descarga Atmosférica	34500	283	33882	1.517,59
6072	9	2022	14930	4	374	20229102837	610299475	1	3	25/09/2022 11:24:03	25/09/2022 16:35:00	Interna-Não programada-Meio ambiente-Vento	220	1	54873	5,18
6072	9	2022	14985	2	180	20229102839	640077523	1	3	25/09/2022 11:25:23	25/09/2022 15:00:00	Interna-Não programada-Meio ambiente-Vento	220	1	24354	3,58
6072	9	2022	15749	2	340	20229102846	NH12056219	1	3	25/09/2022 01:58:19	25/09/2022 15:14:00	Interna-Não programada-Meio ambiente-Vento	13800	5	14928	66,31
6072	9	2022	14921	3	8	20229102852	EU11048344	1	3	25/09/2022 10:08:01	26/09/2022 04:05:40	Interna-Não programada-Meio ambiente-Vento	220	54	12023	969,89
6072	9	2022	14918	31	1	20229102855	FB12211536	1	3	25/09/2022 06:27:40	25/09/2022 16:49:00	Interna-Não programada-Meio ambiente-Descarga Atmosférica	34500	118	33882	1.221,96
6072	9	2022	14858	8	373	20229102858	10021273675	1	3	25/09/2022 11:30:39	25/09/2022 13:04:00	Interna-Não programada-Meio ambiente-Vento	220	1	67726	1,56
6072	9	2022	14881	32	30	20229102859	930059621	1	3	25/09/2022 11:30:47	25/09/2022 23:44:02	Interna-Não programada-Meio ambiente-Vento	220	1	12030	12,22
6072	9	2022	14911	31	71	20229102860	FC12275448	1	3	25/09/2022 11:21:10	25/09/2022 14:31:00	Interna-Não programada-Meio ambiente-Vento	34500	11	15158	34,80
6072	9	2022	14982	4	489	20229102862	CN11257926	1	3	25/09/2022 11:24:49	25/09/2022 17:58:26	Interna-Não programada-Meio ambiente-Vento	220	4	36397	26,24
6072	9	2022	14911	31	71	20229102864	FC12147805	1	3	25/09/2022 11:32:00	25/09/2022 19:48:00	Interna-Não programada-Meio ambiente-Vento	34500	1	15158	8,27
6072	9	2022	14912	2	104	20229102865	10031381276	1	3	25/09/2022 11:32:13	25/09/2022 18:44:00	Interna-Não programada-Meio ambiente-Vento	220	1	6827	7,20
6072	9	2022	14940	4	38	20229102870	2680094469	1	3	25/09/2022 11:34:36	25/09/2022 16:14:00	Interna-Não programada-Meio ambiente-Vento	220	1	110466	4,66
6072	9	2022	14961	3	190	20229102874	10011412796	1	3	25/09/2022 10:29:36	25/09/2022 21:04:03	Interna-Não programada-Meio ambiente-Vento	220	1	40622	10,57
6072	9	2022	14961	2	190	20229102876	2960212650	1	3	25/09/2022 10:33:12	25/09/2022 16:43:00	Interna-Não programada-Meio ambiente-Vento	220	1	40622	6,16
6072	9	2022	14961	1	190	20229102880	10005669730	1	3	25/09/2022 10:45:06	25/09/2022 17:33:00	Interna-Não programada-Meio ambiente-Vento	220	1	40622	6,80
6072	9	2022	14978	31	216	20229102882	JL21266377	1	3	25/09/2022 10:50:49	25/09/2022 13:11:00	Interna-Não programada-Meio ambiente-Descarga Atmosférica	220	3	8924	7,01
6072	9	2022	14865	1	9	20229102884	910064684	1	3	25/09/2022 11:35:52	25/09/2022 13:26:00	Interna-Não programada-Meio ambiente-Vento	220	1	17972	1,84
6072	9	2022	14933	2	102	20229102886	JA12200831	1	3	25/09/2022 11:36:24	25/09/2022 14:14:00	Interna-Não programada-Meio ambiente-Descarga Atmosférica	13800	14	19293	36,77
6072	9	2022	16483	1	375	20229102887	10001107931	1	3	25/09/2022 11:36:36	25/09/2022 20:01:00	Interna-Não programada-Meio ambiente-Vento	220	1	7566	8,41
6072	9	2022	14865	1	128	20229102889	NZ21000050	1	3	25/09/2022 11:37:36	25/09/2022 13:01:00	Interna-Não programada-Meio ambiente-Descarga Atmosférica	220	2	17972	2,78
6072	9	2022	16485	1	576	20229102893	PU21248931	1	3	25/09/2022 11:38:35	25/09/2022 15:09:00	Interna-Não programada-Meio ambiente-Vento	220	1	5207	3,51
6072	9	2022	14985	33	129	20229102894	NQ21232333	1	3	25/09/2022 11:38:41	25/09/2022 22:36:00	Interna-Não programada-Meio ambiente-Descarga Atmosférica	220	1	24354	10,96
6072	9	2022	14922	1	83	20229102901	IP12404729	1	3	25/09/2022 11:39:58	25/09/2022 15:54:00	Interna-Não programada-Meio ambiente-Descarga Atmosférica	13800	11	10712	46,57
6072	9	2022	15734	35	347	20229102903	KR21237840	1	3	25/09/2022 11:41:23	25/09/2022 21:10:00	Interna-Não programada-Meio ambiente-Descarga Atmosférica	220	1	2554	9,48
6072	9	2022	15743	1	26	20229102906	BG12000046	1	3	25/09/2022 11:42:05	25/09/2022 20:20:00	Interna-Não programada-Meio ambiente-Vento	13800	5	1560	43,16
6072	9	2022	14923	1	121	20229102907	ME12334762	1	3	25/09/2022 11:42:25	26/09/2022 02:27:17	Interna-Não programada-Meio ambiente-Vento	13800	259	33518	3.819,67
6072	9	2022	14923	1	121	20229102907	ME12334762	1	3	25/09/2022 18:51:43	26/09/2022 02:27:17	Interna-Não programada-Meio ambiente-Vento	13800	719	33518	5.459,21
6072	9	2022	16492	5	3	20229102911	10032350340	1	3	25/09/2022 11:43:19	25/09/2022 13:40:00	Interna-Não programada-Meio ambiente-Vento	220	1	4921	1,94
6072	9	2022	14944	2	426	20229102914	PJ21228169	1	3	25/09/2022 11:43:44	25/09/2022 16:05:00	Interna-Não programada-Meio ambiente-Vento	220	1	24458	4,35
6072	9	2022	15727	1	322	20229102915	BV11134496	1	3	25/09/2022 11:28:51	25/09/2022 16:09:00	Interna-Não programada-Meio ambiente-Vento	220	135	13073	630,34
6072	9	2022	14905	33	56	20229102918	NP21284291	1	3	25/09/2022 11:44:22	25/09/2022 14:46:00	Interna-Não programada-Meio ambiente-Descarga Atmosférica	220	1	5535	3,03
6072	9	2022	15729	5	245	20229102923	RV11370251	1	3	25/09/2022 10:03:56	25/09/2022 16:25:38	Interna-Não programada-Meio ambiente-Vento	220	116	15717	737,95
6072	9	2022	14952	1	380	20229102924	CP12308693	1	3	25/09/2022 10:37:33	26/09/2022 19:07:54	Interna-Não programada-Meio ambiente-Descarga Atmosférica	13800	1	2189	32,51
6072	9	2022	14952	1	380	20229102924	CP12308693	1	3	25/09/2022 10:37:33	25/09/2022 18:16:00	Interna-Não programada-Meio ambiente-Descarga Atmosférica	13800	7	2189	53,49
6072	9	2022	15734	34	591	20229102925	KR21230251	1	3	25/09/2022 11:45:55	25/09/2022 23:53:00	Interna-Não programada-Meio ambiente-Vento	220	1	2554	12,12
6072	9	2022	14869	1	494	20229102927	AK21066593	1	3	25/09/2022 11:47:05	25/09/2022 16:46:00	Interna-Não programada-Meio ambiente-Vento	220	1	4846	4,98
6072	9	2022	14871	7	60	20229102933	10002810725	1	3	25/09/2022 11:47:42	25/09/2022 13:57:00	Interna-Não programada-Meio ambiente-Vento	220	1	35777	2,16
6072	9	2022	14934	1	144	20229102940	JT11187248	1	3	25/09/2022 11:50:27	25/09/2022 20:16:00	Interna-Não programada-Meio ambiente-Vento	220	1	7233	8,43
6072	9	2022	14943	1	197	20229102942	4020085044	1	3	25/09/2022 11:51:12	26/09/2022 04:29:00	Interna-Não programada-Meio ambiente-Vento	220	1	14306	16,63
6072	9	2022	14930	35	374	20229102948	FA21042112	1	3	25/09/2022 11:52:30	25/09/2022 16:32:00	Interna-Não programada-Meio ambiente-Vento	220	1	54873	4,66
6072	9	2022	14943	31	197	20229102951	TI12277661	1	3	25/09/2022 09:33:33	25/09/2022 16:48:00	Interna-Não programada-Meio ambiente-Vento	34500	10	14306	72,41

6072	9	2022	16478	1	332	20229102963	CZ21064304	1	3	25/09/2022 11:57:25	25/09/2022 21:48:00	Interna-Não programada-Meio ambiente-Vento	220	1	8824	9,84
6072	9	2022	14963	1	110	20229102966	FO11065539	1	3	25/09/2022 11:15:54	25/09/2022 13:45:00	Interna-Não programada-Meio ambiente-Descarga Atmosférica	220	112	27748	278,32
6072	9	2022	14954	32	346	20229102975	LZ21261562	1	3	25/09/2022 12:01:29	25/09/2022 22:16:00	Interna-Não programada-Meio ambiente-Vento	220	1	3573	10,24
6072	9	2022	14909	20	58	20229102976	15267143	1	3	25/09/2022 12:01:35	25/09/2022 14:01:00	Interna-Não programada-Meio ambiente-Vento	220	1	39636	1,99
6072	9	2022	14939	2	112	20229102977	MQ21156019	1	3	25/09/2022 12:02:09	25/09/2022 18:42:00	Interna-Não programada-Meio ambiente-Descarga Atmosférica	220	1	13892	6,66
6072	9	2022	15739	10	62	20229102978	17305720	1	3	25/09/2022 12:02:32	25/09/2022 15:40:00	Interna-Não programada-Meio ambiente-Vento	220	1	46757	3,62
6072	9	2022	14964	1	486	20229102985	QI12279622	1	3	25/09/2022 11:18:57	25/09/2022 16:10:00	Interna-Não programada-Meio ambiente-Vento	13800	14	27728	67,91
6072	9	2022	14916	32	209	20229102989	SD12242842	1	3	25/09/2022 12:07:03	25/09/2022 13:43:00	Interna-Não programada-Meio ambiente-Vento	34500	2	19362	3,20
6072	9	2022	15730	31	245	20229102991	630564115	1	3	25/09/2022 12:07:59	26/09/2022 02:22:05	Interna-Não programada-Meio ambiente-Vento	220	1	1325	14,23
6072	9	2022	14905	2	196	20229102997	GE21134022	1	3	25/09/2022 12:10:00	25/09/2022 13:49:00	Interna-Não programada-Meio ambiente-Vento	220	1	5535	1,65
6072	9	2022	14886	2	326	20229102998	640028718	1	3	25/09/2022 12:10:08	25/09/2022 15:15:50	Interna-Não programada-Meio ambiente-Vento	220	1	5602	3,10
6072	9	2022	16479	7	386	20229103003	10009951340	1	3	25/09/2022 12:12:23	25/09/2022 14:35:00	Interna-Não programada-Meio ambiente-Vento	220	1	55221	2,38
6072	9	2022	14951	1	137	20229103005	MJ18440904T S	1	3	25/09/2022 12:06:47	25/09/2022 15:12:00	Interna-Não programada-Meio ambiente-Vento	13800	85	15018	262,39
6072	9	2022	14934	30	103	20229103006	JT12234396	1	3	25/09/2022 12:14:01	25/09/2022 18:40:00	Interna-Não programada-Meio ambiente-Vento	34500	9	7233	57,90
6072	9	2022	14958	2	146	20229103008	60052790	1	3	25/09/2022 12:14:28	25/09/2022 20:27:00	Interna-Não programada-Meio ambiente-Vento	220	1	11730	8,21
6072	9	2022	16494	2	129	20229103015	2750088404	1	3	25/09/2022 12:16:42	25/09/2022 21:42:00	Interna-Não programada-Meio ambiente-Vento	220	1	17551	9,42
6072	9	2022	14876	2	23	20229103018	BJ11000009	1	3	25/09/2022 11:14:28	25/09/2022 14:10:00	Interna-Não programada-Meio ambiente-Árvore ou Vegetação	220	139	10299	406,65
6072	9	2022	16484	1	570	20229103020	8311612	1	3	25/09/2022 11:45:12	25/09/2022 15:48:00	Interna-Não programada-Meio ambiente-Vento	13800	199	6741	805,29
6072	9	2022	14908	9	58	20229103026	10807044	1	3	25/09/2022 12:20:07	25/09/2022 15:22:00	Interna-Não programada-Meio ambiente-Vento	220	1	45090	3,03
6072	9	2022	14964	1	222	20229103027	ID31128263	1	3	25/09/2022 12:20:08	25/09/2022 13:16:00	Interna-Não programada-Meio ambiente-Vento	220	1	27728	0,93
6072	9	2022	14881	1	97	20229103030	DV11193283	1	3	25/09/2022 12:20:24	25/09/2022 13:32:00	Interna-Não programada-Meio ambiente-Árvore ou Vegetação	220	43	12030	51,31
6072	9	2022	15747	3	148	20229103044	PR11000003	1	3	25/09/2022 12:05:09	25/09/2022 19:03:00	Interna-Não programada-Meio ambiente-Descarga Atmosférica	220	1	14949	6,96
6072	9	2022	15747	3	148	20229103044	PR11000003	1	3	25/09/2022 12:05:09	25/09/2022 13:35:00	Interna-Não programada-Meio ambiente-Descarga Atmosférica	220	122	14949	182,69
6072	9	2022	14860	2	365	20229103050	SN21056447	1	3	25/09/2022 12:25:28	25/09/2022 18:52:00	Interna-Não programada-Meio ambiente-Vento	220	1	28316	6,44
6072	9	2022	14860	2	365	20229103050	SN21056447	1	3	25/09/2022 15:15:37	25/09/2022 18:53:00	Interna-Não programada-Meio ambiente-Vento	220	106	28316	384,04
6072	9	2022	14973	33	133	20229103051	CX12391853	1	3	25/09/2022 12:25:28	25/09/2022 18:35:00	Interna-Não programada-Meio ambiente-Descarga Atmosférica	34500	9	12103	55,43
6072	9	2022	16493	1	573	20229103056	5730214	1	3	25/09/2022 12:22:42	25/09/2022 23:42:16	Interna-Não programada-Meio ambiente-Vento	13800	31	16657	351,11
6072	9	2022	16493	1	573	20229103056	5730214	1	3	25/09/2022 12:22:42	25/09/2022 22:00:36	Interna-Não programada-Meio ambiente-Vento	13800	36	16657	346,74
6072	9	2022	16493	1	573	20229103056	5730214	1	3	25/09/2022 12:22:42	25/09/2022 19:30:12	Interna-Não programada-Meio ambiente-Vento	13800	54	16657	384,75
6072	9	2022	16493	1	573	20229103056	5730214	1	3	25/09/2022 12:22:42	25/09/2022 21:27:13	Interna-Não programada-Meio ambiente-Vento	13800	157	16657	1.424,82
6072	9	2022	16493	1	573	20229103056	5730214	1	3	25/09/2022 12:22:42	25/09/2022 16:23:09	Interna-Não programada-Meio ambiente-Vento	13800	194	16657	777,45
6072	9	2022	16493	1	573	20229103056	5730214	1	3	25/09/2022 12:22:42	25/09/2022 16:57:55	Interna-Não programada-Meio ambiente-Vento	13800	351	16657	1.610,02
6072	9	2022	14927	30	992	20229103060	IJ21161283	1	3	25/09/2022 12:29:55	25/09/2022 16:02:00	Interna-Não programada-Meio ambiente-Descarga Atmosférica	220	1	3119	3,53
6072	9	2022	15749	1	249	20229103065	VD11037451	1	3	25/09/2022 12:31:26	25/09/2022 19:10:17	Interna-Não programada-Meio ambiente-Vento	220	73	14928	485,27
6072	9	2022	14944	3	124	20229103073	150158452	1	3	25/09/2022 12:32:46	25/09/2022 14:49:00	Interna-Não programada-Meio ambiente-Vento	220	1	24458	2,27
6072	9	2022	15746	32	563	20229103077	MQ12135687	1	3	25/09/2022 10:34:35	25/09/2022 15:43:18	Interna-Não programada-Meio ambiente-Vento	34500	93	10462	478,51
6072	9	2022	14949	1	136	20229103078	PO12320954	1	3	25/09/2022 12:13:00	25/09/2022 18:41:00	Interna-Não programada-Meio ambiente-Vento	13800	1	1880	6,47
6072	9	2022	14949	1	136	20229103078	PO12320954	1	3	25/09/2022 12:13:00	25/09/2022 15:38:00	Interna-Não programada-Meio ambiente-Vento	13800	12	1880	41,00
6072	9	2022	14875	1	24	20229103079	BH18434650T S	1	3	25/09/2022 12:35:25	25/09/2022 19:42:37	Interna-Não programada-Meio ambiente-Vento	13800	1	5474	7,12
6072	9	2022	14875	1	24	20229103079	BH18434650T S	1	3	25/09/2022 12:35:25	26/09/2022 19:47:56	Interna-Não programada-Meio ambiente-Vento	13800	83	5474	2.590,31
6072	9	2022	14875	1	24	20229103079	BH18434650T S	1	3	25/09/2022 22:58:55	26/09/2022 09:30:07	Interna-Não programada-Meio ambiente-Vento	13800	1	5474	10,52

6072	9	2022	16488	2	61	20229103082	14734242	1	3	25/09/2022 12:36:45	25/09/2022 15:20:00	Interna-Não programada-Meio ambiente-Vento	220	1	39623	2,72
6072	9	2022	14918	1	499	20229103083	MB11320506	1	3	25/09/2022 07:26:09	25/09/2022 18:37:09	Interna-Não programada-Meio ambiente-Vento	220	165	33882	1.845,25
6072	9	2022	14920	2	304	20229103085	SR21110611	1	3	25/09/2022 12:38:41	25/09/2022 15:33:00	Interna-Não programada-Meio ambiente-Árvore ou Vegetação	220	1	14786	2,91
6072	9	2022	14985	33	129	20229103087	NQ21237535	1	3	25/09/2022 12:39:28	26/09/2022 02:16:00	Interna-Não programada-Meio ambiente-Vento	220	1	24354	13,61
6072	9	2022	14978	35	216	20229103090	PI12394159LD	1	3	25/09/2022 12:40:27	25/09/2022 21:31:00	Interna-Não programada-Meio ambiente-Vento	34500	68	8924	601,29
6072	9	2022	14962	32	151	20229103095	PK12328982	1	3	25/09/2022 12:33:05	25/09/2022 17:47:00	Interna-Não programada-Meio ambiente-Descarga Atmosférica	34500	10	15305	52,32
6072	9	2022	14863	4	5	20229103096	AN31096737	1	3	25/09/2022 12:41:03	25/09/2022 19:51:52	Interna-Não programada-Meio ambiente-Vento	220	3	87490	21,54
6072	9	2022	14863	4	5	20229103096	AN31096737	1	3	25/09/2022 14:37:23	25/09/2022 20:24:37	Interna-Não programada-Meio ambiente-Vento	220	3	87490	17,36
6072	9	2022	16489	4	32	20229103097	CN12363765	1	3	25/09/2022 12:30:24	25/09/2022 14:40:00	Interna-Não programada-Meio ambiente-Descarga Atmosférica	13800	20	10671	43,20
6072	9	2022	14965	3	57	20229103099	13305451	1	3	25/09/2022 12:43:29	25/09/2022 16:20:00	Interna-Não programada-Meio ambiente-Vento	220	1	52222	3,61
6072	9	2022	16479	1	386	20229103108	2460073519	1	3	25/09/2022 12:48:19	25/09/2022 16:06:00	Interna-Não programada-Meio ambiente-Vento	220	1	55221	3,29
6072	9	2022	14989	3	80	20229103111	IN21066405	1	3	25/09/2022 12:50:01	25/09/2022 15:17:00	Interna-Não programada-Meio ambiente-Descarga Atmosférica	220	2	24284	4,90
6072	9	2022	14921	1	169	20229103114	BZ12048964	1	3	25/09/2022 11:11:01	26/09/2022 03:29:31	Interna-Não programada-Meio ambiente-Vento	13800	48	12023	782,80
6072	9	2022	14918	33	123	20229103118	PS21168916	1	3	25/09/2022 12:51:41	25/09/2022 17:12:00	Interna-Não programada-Meio ambiente-Descarga Atmosférica	220	1	33882	4,34
6072	9	2022	14905	2	196	20229103122	GE21000330	1	3	25/09/2022 12:52:25	25/09/2022 16:54:51	Interna-Não programada-Meio ambiente-Descarga Atmosférica	220	1	5535	4,04
6072	9	2022	14860	2	168	20229103124	SN11382294	1	3	25/09/2022 13:03:33	25/09/2022 15:01:00	Interna-Não programada-Meio ambiente-Vento	220	178	28316	348,44
6072	9	2022	14934	1	407	20229103126	3650008401	1	3	25/09/2022 12:53:40	26/09/2022 22:14:44	Interna-Não programada-Meio ambiente-Vento	220	1	7233	33,35
6072	9	2022	14968	1	265	20229103127	EA10425122	1	3	25/09/2022 12:51:28	26/09/2022 11:40:00	Interna-Não programada-Meio ambiente-Vento	13800	4	10530	91,24
6072	9	2022	14968	1	265	20229103127	EA10425122	1	3	25/09/2022 12:51:28	26/09/2022 12:43:00	Interna-Não programada-Meio ambiente-Vento	13800	5	10530	119,29
6072	9	2022	14968	1	265	20229103127	EA10425122	1	3	25/09/2022 12:51:28	25/09/2022 18:37:11	Interna-Não programada-Meio ambiente-Vento	13800	9	10530	51,86
6072	9	2022	14968	1	265	20229103127	EA10425122	1	3	25/09/2022 12:51:28	26/09/2022 12:01:01	Interna-Não programada-Meio ambiente-Vento	13800	17	10530	393,71
6072	9	2022	14968	1	265	20229103127	EA10425122	1	3	25/09/2022 12:51:28	25/09/2022 13:00:45	Interna-Não programada-Meio ambiente-Vento	13800	41	10530	6,34
6072	9	2022	14968	1	265	20229103127	EA10425122	1	3	25/09/2022 21:49:13	25/09/2022 22:06:19	Interna-Não programada-Meio ambiente-Vento	13800	6	10530	1,71
6072	9	2022	14968	1	265	20229103127	EA10425122	1	3	26/09/2022 00:22:48	26/09/2022 00:32:18	Interna-Não programada-Meio ambiente-Vento	13800	8	10530	1,27
6072	9	2022	14987	2	236	20229103130	SV12152947L D	1	3	25/09/2022 11:19:58	25/09/2022 16:19:00	Interna-Não programada-Meio ambiente-Descarga Atmosférica	13800	26	17888	129,58
6072	9	2022	14881	32	30	20229103133	BH12331230	1	3	25/09/2022 10:00:20	25/09/2022 16:32:00	Interna-Não programada-Meio ambiente-Descarga Atmosférica	34500	29	12030	189,31
6072	9	2022	14978	32	216	20229103134	JL11218476	1	3	25/09/2022 12:55:30	25/09/2022 14:22:00	Interna-Não programada-Meio ambiente-Descarga Atmosférica	220	2	8924	2,88
6072	9	2022	14879	2	27	20229103140	CA12075236	1	3	25/09/2022 12:09:42	25/09/2022 15:46:00	Interna-Não programada-Meio ambiente-Descarga Atmosférica	13800	12	29097	43,26
6072	9	2022	14909	1	585	20229103142	GN10394611	1	3	25/09/2022 12:56:53	25/09/2022 15:04:36	Interna-Não programada-Meio ambiente-Vento	13800	86	39636	183,06
6072	9	2022	14908	1	585	20229103142	GN10394611	1	3	25/09/2022 13:50:20	25/09/2022 14:34:35	Interna-Não programada-Meio ambiente-Vento	13800	13	45090	9,59
6072	9	2022	14908	1	585	20229103142	GN10394611	1	3	25/09/2022 13:50:20	25/09/2022 19:57:27	Interna-Não programada-Meio ambiente-Vento	13800	118	45090	722,00
6072	9	2022	14909	1	585	20229103142	GN10394611	1	3	25/09/2022 13:50:20	25/09/2022 14:34:35	Interna-Não programada-Meio ambiente-Vento	13800	185	39636	136,44
6072	9	2022	14909	1	585	20229103142	GN10394611	1	3	25/09/2022 13:50:20	25/09/2022 14:53:05	Interna-Não programada-Meio ambiente-Vento	13800	274	39636	286,56
6072	9	2022	14909	1	585	20229103142	GN10394611	1	3	25/09/2022 13:50:20	25/09/2022 13:57:16	Interna-Não programada-Meio ambiente-Vento	13800	659	39636	76,15
6072	9	2022	14981	5	498	20229103146	SW11092638	1	3	25/09/2022 11:53:58	25/09/2022 15:37:00	Interna-Não programada-Meio ambiente-Vento	220	47	56052	174,71
6072	9	2022	14978	35	216	20229103148	TL11279971	1	3	25/09/2022 13:01:07	25/09/2022 21:30:00	Interna-Não programada-Meio ambiente-Vento	220	3	8924	25,44
6072	9	2022	15749	1	340	20229103149	NH11284409	1	3	25/09/2022 09:26:49	25/09/2022 14:30:00	Interna-Não programada-Meio ambiente-Vento	220	66	14928	333,50
6072	9	2022	14879	2	29	20229103174	CC18434431T S	1	3	25/09/2022 13:08:20	25/09/2022 14:58:00	Interna-Não programada-Meio ambiente-Vento	13800	26	29097	47,52
6072	9	2022	14955	1	384	20229103179	IT21296838	1	3	25/09/2022 13:08:41	25/09/2022 15:59:00	Interna-Não programada-Meio ambiente-Vento	220	1	5765	2,84
6072	9	2022	14985	2	180	20229103184	10019258559	1	3	25/09/2022 13:09:13	25/09/2022 15:25:00	Interna-Não programada-Meio ambiente-Vento	220	1	24354	2,26
6072	9	2022	16475	4	453	20229103189	GN11383139	1	3	25/09/2022 12:20:50	25/09/2022 15:58:00	Interna-Não programada-Meio ambiente-Árvore ou Vegetação	220	43	50494	155,64

6072	9	2022	14956	2	581	20229103191	MY12305765	1	3	25/09/2022 13:10:32	25/09/2022 16:18:00	Interna-Não programada-Meio ambiente-Vento	13800	5	33069	15,62
6072	9	2022	15738	2	62	20229103195	GN11257211	1	3	25/09/2022 12:32:13	25/09/2022 14:01:00	Interna-Não programada-Meio ambiente-Vento	220	74	39859	109,50
6072	9	2022	14923	32	85	20229103197	ME12204934	1	3	25/09/2022 12:21:58	25/09/2022 18:14:00	Interna-Não programada-Meio ambiente-Vento	34500	11	33518	64,54
6072	9	2022	14969	5	160	20229103203	1600254	1	3	25/09/2022 13:06:41	25/09/2022 13:11:20	Interna-Não programada-Meio ambiente-Vento	13800	6850	41376	530,87
6072	9	2022	14969	5	160	20229103203	1600254	1	3	25/09/2022 13:06:41	25/09/2022 13:11:46	Interna-Não programada-Meio ambiente-Vento	13800	7777	41376	658,88
6072	9	2022	14855	1	240	20229103205	GN11140327	1	3	25/09/2022 14:05:22	25/09/2022 16:30:40	Interna-Não programada-Meio ambiente-Vento	220	7	22721	16,95
6072	9	2022	14855	1	240	20229103205	GN11140327	1	3	25/09/2022 14:05:58	25/09/2022 16:30:39	Interna-Não programada-Meio ambiente-Vento	220	91	22721	219,44
6072	9	2022	14955	1	384	20229103213	IT21263963	1	3	25/09/2022 13:16:18	25/09/2022 16:42:00	Interna-Não programada-Meio ambiente-Vento	220	1	5765	3,43
6072	9	2022	14857	16	240	20229103230	GN11167927	1	3	25/09/2022 13:22:02	25/09/2022 15:33:00	Interna-Não programada-Meio ambiente-Vento	220	36	19897	78,58
6072	9	2022	14863	7	5	20229103236	AN11059036	1	3	25/09/2022 11:48:55	25/09/2022 15:46:00	Interna-Não programada-Meio ambiente-Vento	220	27	87490	106,69
6072	9	2022	15741	11	420	20229103238	AP11137289	1	3	25/09/2022 12:21:19	25/09/2022 14:04:00	Interna-Não programada-Meio ambiente-Vento	220	110	86727	188,25
6072	9	2022	14956	34	261	20229103239	PW11341158	1	3	25/09/2022 12:22:16	25/09/2022 14:24:00	Interna-Não programada-Meio ambiente-Vento	220	54	33069	109,56
6072	9	2022	14930	1	374	20229103242	610039260	1	3	25/09/2022 13:25:20	25/09/2022 17:51:00	Interna-Não programada-Meio ambiente-Vento	220	1	54873	4,43
6072	9	2022	14873	2	18	20229103243	BA21000062	1	3	25/09/2022 13:25:26	25/09/2022 16:56:00	Interna-Não programada-Meio ambiente-Descarga Atmosférica	220	1	6393	3,51
6072	9	2022	14987	2	236	20229103250	VN18423662TS	1	3	25/09/2022 12:28:06	26/09/2022 00:29:00	Interna-Não programada-Meio ambiente-Descarga Atmosférica	13800	51	17888	612,77
6072	9	2022	14953	2	488	20229103252	PL21228098	1	3	25/09/2022 13:27:25	25/09/2022 15:34:00	Interna-Não programada-Meio ambiente-Descarga Atmosférica	220	2	20985	4,22
6072	9	2022	14945	1	127	20229103253	410022317	1	3	25/09/2022 13:28:30	25/09/2022 17:21:00	Interna-Não programada-Meio ambiente-Vento	220	1	10047	3,88
6072	9	2022	15746	32	563	20229103254	MH11274641	1	3	25/09/2022 13:28:44	25/09/2022 19:07:00	Interna-Não programada-Meio ambiente-Vento	220	1	10462	5,64
6072	9	2022	14894	2	204	20229103264	PV11273310	1	3	25/09/2022 13:31:33	25/09/2022 16:58:00	Interna-Não programada-Meio ambiente-Árvore ou Vegetação	220	63	18474	216,77
6072	9	2022	15742	3	99	20229103265	10032634283	1	3	25/09/2022 13:31:46	25/09/2022 16:28:00	Interna-Não programada-Meio ambiente-Vento	220	1	23932	2,94
6072	9	2022	14864	5	344	20229103267	AP11205318	1	3	25/09/2022 12:03:13	25/09/2022 15:52:00	Interna-Não programada-Meio ambiente-Vento	220	133	31635	507,14
6072	9	2022	16491	2	348	20229103268	AC12299009	1	3	25/09/2022 13:32:20	25/09/2022 16:18:00	Interna-Não programada-Meio ambiente-Vento	13800	13	17876	35,89
6072	9	2022	14981	9	498	20229103270	10033705370	1	3	25/09/2022 13:32:57	25/09/2022 18:54:00	Interna-Não programada-Meio ambiente-Vento	220	1	56052	5,35
6072	9	2022	14920	1	96	20229103280	XX08606742	1	3	25/09/2022 13:36:13	25/09/2022 22:19:00	Interna-Não programada-Meio ambiente-Vento	220	1	14786	8,71
6072	9	2022	14939	31	47	20229103292	ET12208648	1	3	25/09/2022 13:38:57	25/09/2022 20:54:00	Interna-Não programada-Meio ambiente-Vento	34500	10	13892	72,51
6072	9	2022	14978	33	216	20229103295	JL12404385	1	3	25/09/2022 12:15:50	26/09/2022 22:31:00	Interna-Não programada-Meio ambiente-Vento	34500	1	8924	34,25
6072	9	2022	14978	33	216	20229103295	JL12404385	1	3	25/09/2022 12:15:50	27/09/2022 14:45:29	Interna-Não programada-Meio ambiente-Vento	34500	4	8924	201,98
6072	9	2022	14978	33	216	20229103295	JL12404385	1	3	25/09/2022 12:15:50	25/09/2022 18:07:41	Interna-Não programada-Meio ambiente-Vento	34500	8	8924	46,91
6072	9	2022	14978	33	216	20229103295	JL12404385	1	3	25/09/2022 12:15:50	25/09/2022 17:07:43	Interna-Não programada-Meio ambiente-Vento	34500	11	8924	53,51
6072	9	2022	14978	33	216	20229103295	JL12404385	1	3	25/09/2022 12:15:50	25/09/2022 18:20:41	Interna-Não programada-Meio ambiente-Vento	34500	45	8924	273,64
6072	9	2022	14978	33	216	20229103295	JL12404385	1	3	26/09/2022 14:16:20	26/09/2022 14:53:36	Interna-Não programada-Meio ambiente-Vento	34500	28	8924	17,39
6072	9	2022	14978	33	216	20229103295	JL12404385	1	3	26/09/2022 14:16:20	26/09/2022 15:13:58	Interna-Não programada-Meio ambiente-Vento	34500	30	8924	28,82
6072	9	2022	14978	33	216	20229103295	JL12404385	1	3	27/09/2022 12:31:30	27/09/2022 14:45:29	Interna-Não programada-Meio ambiente-Vento	34500	2	8924	4,47
6072	9	2022	14978	33	216	20229103295	JL12404385	1	3	27/09/2022 14:23:32	27/09/2022 14:45:29	Interna-Não programada-Meio ambiente-Vento	34500	3	8924	1,10
6072	9	2022	14912	30	73	20229103296	GT12052880	1	3	25/09/2022 13:40:28	26/09/2022 12:34:09	Interna-Não programada-Meio ambiente-Vento	34500	3	6827	68,68
6072	9	2022	14931	3	98	20229103297	IT12304246	1	3	25/09/2022 10:48:21	25/09/2022 15:41:00	Interna-Não programada-Meio ambiente-Vento	13800	3	19618	14,63
6072	9	2022	14973	2	163	20229103304	RB11000022	1	3	25/09/2022 13:41:55	25/09/2022 15:18:00	Interna-Não programada-Meio ambiente-Vento	220	88	12103	140,92
6072	9	2022	16476	12	453	20229103310	10014856512	1	3	25/09/2022 13:43:38	25/09/2022 15:33:00	Interna-Não programada-Meio ambiente-Vento	220	1	34003	1,82
6072	9	2022	16484	32	570	20229103312	MV21404646	1	3	25/09/2022 13:43:56	26/09/2022 19:24:00	Interna-Não programada-Meio ambiente-Descarga Atmosférica	220	1	6741	29,67
6072	9	2022	15733	35	591	20229103314	KR21133601	1	3	25/09/2022 05:27:57	25/09/2022 17:27:00	Interna-Não programada-Meio ambiente-Vento	220	1	17826	11,98
6072	9	2022	14911	1	71	20229103316	GS12307232	1	3	25/09/2022 13:45:18	25/09/2022 15:50:00	Interna-Não programada-Meio ambiente-Vento	13800	4	15158	8,31
6072	9	2022	14933	2	102	20229103318	70046700	1	3	25/09/2022 13:45:29	25/09/2022 14:50:42	Interna-Não programada-Meio ambiente-Vento	220	1	19293	1,09

6072	9	2022	14875	1	24	20229103321	BM12354692	1	3	25/09/2022 10:53:53	25/09/2022 16:47:00	Interna-Não programada-Meio ambiente-Vento	13800	6	5474	35,31
6072	9	2022	15741	17	420	20229103327	10012085322	1	3	25/09/2022 13:49:04	25/09/2022 15:54:00	Interna-Não programada-Meio ambiente-Vento	220	1	86727	2,08
6072	9	2022	16484	32	570	20229103328	PU12306629	1	3	25/09/2022 13:49:29	25/09/2022 18:07:00	Interna-Não programada-Meio ambiente-Vento	34500	36	6741	154,51
6072	9	2022	14881	32	30	20229103331	300424	1	3	25/09/2022 13:47:36	25/09/2022 13:52:06	Interna-Não programada-Meio ambiente-Vento	34500	117	12030	8,78
6072	9	2022	14881	32	30	20229103331	300424	1	3	25/09/2022 13:47:36	25/09/2022 13:50:43	Interna-Não programada-Meio ambiente-Vento	34500	207	12030	10,75
6072	9	2022	14881	32	30	20229103331	300424	1	3	25/09/2022 13:47:36	25/09/2022 13:51:19	Interna-Não programada-Meio ambiente-Vento	34500	280	12030	17,34
6072	9	2022	14881	32	30	20229103331	300424	1	3	25/09/2022 13:47:36	25/09/2022 13:52:51	Interna-Não programada-Meio ambiente-Vento	34500	353	12030	30,89
6072	9	2022	14881	32	30	20229103331	300424	1	3	25/09/2022 13:47:36	25/09/2022 13:52:37	Interna-Não programada-Meio ambiente-Vento	34500	559	12030	46,74
6072	9	2022	14881	1	97	20229103331	300424	1	3	25/09/2022 13:47:36	25/09/2022 13:51:19	Interna-Não programada-Meio ambiente-Vento	34500	3264	12030	202,19
6072	9	2022	14856	7	240	20229103337	GN12001605	1	3	25/09/2022 13:52:52	25/09/2022 15:19:00	Interna-Não programada-Meio ambiente-Árvore ou Vegetação	13800	70	18740	100,49
6072	9	2022	14936	3	237	20229103344	20771162	1	3	25/09/2022 13:56:00	25/09/2022 18:45:00	Interna-Não programada-Meio ambiente-Vento	220	1	41237	4,82
6072	9	2022	15745	7	103	20229103350	JT12219505	1	3	25/09/2022 13:57:17	25/09/2022 17:25:00	Interna-Não programada-Meio ambiente-Vento	13800	2	21052	6,92
6072	9	2022	14961	2	190	20229103355	PI12315290	1	3	25/09/2022 13:29:28	25/09/2022 14:51:00	Interna-Não programada-Meio ambiente-Vento	13800	507	40622	688,96
6072	9	2022	14974	1	142	20229103356	SH12301407	1	3	25/09/2022 13:57:05	25/09/2022 17:33:00	Interna-Não programada-Meio ambiente-Vento	13800	14	2053	50,38
6072	9	2022	14921	2	8	20229103363	EU12085779	1	3	25/09/2022 13:51:11	25/09/2022 19:12:20	Interna-Não programada-Meio ambiente-Vento	13800	94	12023	503,14
6072	9	2022	14913	3	73	20229103366	10005370912	1	3	25/09/2022 14:02:32	25/09/2022 17:13:00	Interna-Não programada-Meio ambiente-Vento	220	1	16078	3,17
6072	9	2022	15747	4	148	20229103369	PR11020461	1	3	25/09/2022 13:11:06	25/09/2022 20:42:43	Interna-Não programada-Meio ambiente-Vento	220	130	14949	978,50
6072	9	2022	14916	31	209	20229103376	GH12444795	1	3	25/09/2022 14:05:15	25/09/2022 21:49:00	Interna-Não programada-Meio ambiente-Descarga Atmosférica	34500	3	19362	23,19
6072	9	2022	14926	1	10	20229103377	AE18446006T S	1	3	25/09/2022 13:59:51	25/09/2022 17:26:31	Interna-Não programada-Meio ambiente-Vento	13800	16	1945	55,11
6072	9	2022	14926	1	10	20229103377	AE18446006T S	1	3	25/09/2022 13:59:51	26/09/2022 17:31:52	Interna-Não programada-Meio ambiente-Vento	13800	74	1945	2.037,49
6072	9	2022	15742	1	99	20229103379	10014254571	1	3	25/09/2022 14:05:57	25/09/2022 17:11:00	Interna-Não programada-Meio ambiente-Vento	220	1	23932	3,08
6072	9	2022	16488	5	61	20229103387	GN11346129	1	3	25/09/2022 13:32:31	25/09/2022 15:47:00	Interna-Não programada-Meio ambiente-Vento	220	69	39623	154,66
6072	9	2022	16493	1	107	20229103390	LB21186078	1	3	25/09/2022 14:09:28	25/09/2022 22:00:00	Interna-Não programada-Meio ambiente-Vento	220	2	16657	15,68
6072	9	2022	14982	2	489	20229103394	760076650	1	3	25/09/2022 14:10:34	25/09/2022 17:55:37	Interna-Não programada-Meio ambiente-Vento	220	1	36397	3,75
6072	9	2022	14939	1	469	20229103398	UC12291200	1	3	25/09/2022 13:35:52	26/09/2022 11:19:00	Interna-Não programada-Meio ambiente-Descarga Atmosférica	13800	19	13892	412,66
6072	9	2022	16481	2	574	20229103399	ZN12319932	1	3	25/09/2022 14:13:14	25/09/2022 16:56:00	Interna-Não programada-Meio ambiente-Vento	13800	7	5663	18,99
6072	9	2022	14917	1	123	20229103400	IA11288409	1	3	25/09/2022 14:13:17	25/09/2022 20:08:18	Interna-Não programada-Meio ambiente-Vento	220	34	6277	201,18
6072	9	2022	15737	4	59	20229103402	10015287830	1	3	25/09/2022 14:13:33	25/09/2022 16:54:00	Interna-Não programada-Meio ambiente-Vento	220	1	19100	2,67
6072	9	2022	14984	2	351	20229103403	SB11215474	1	3	25/09/2022 12:54:57	25/09/2022 17:32:22	Interna-Não programada-Meio ambiente-Árvore ou Vegetação	220	128	43881	591,82
6072	9	2022	14855	1	240	20229103408	GN21031139	1	3	25/09/2022 14:14:24	25/09/2022 15:48:00	Interna-Não programada-Meio ambiente-Descarga Atmosférica	220	1	22721	1,56
6072	9	2022	14918	31	1	20229103410	FB12212574	1	3	25/09/2022 14:14:32	25/09/2022 21:59:00	Interna-Não programada-Meio ambiente-Vento	34500	5	33882	38,71
6072	9	2022	14918	31	123	20229103411	IA12046295	1	3	25/09/2022 14:14:45	25/09/2022 19:10:00	Interna-Não programada-Meio ambiente-Vento	34500	92	33882	452,72
6072	9	2022	14956	2	581	20229103413	MY21296283	1	3	25/09/2022 14:15:38	25/09/2022 16:50:00	Interna-Não programada-Meio ambiente-Vento	220	1	33069	2,57
6072	9	2022	14985	31	180	20229103414	NQ12265691	1	3	25/09/2022 13:22:09	25/09/2022 20:45:00	Interna-Não programada-Meio ambiente-Vento	34500	17	24354	125,47
6072	9	2022	14936	1	237	20229103416	20773250	1	3	25/09/2022 14:16:30	25/09/2022 16:51:00	Interna-Não programada-Meio ambiente-Vento	220	1	41237	2,57
6072	9	2022	15749	35	173	20229103417	GG21341590	1	3	25/09/2022 14:16:33	25/09/2022 17:05:00	Interna-Não programada-Meio ambiente-Vento	220	1	14928	2,81
6072	9	2022	14909	15	58	20229103419	17084556	1	3	25/09/2022 14:16:53	25/09/2022 17:26:00	Interna-Não programada-Meio ambiente-Vento	220	1	39636	3,15
6072	9	2022	14961	32	325	20229103421	PI12361252	1	3	25/09/2022 14:17:30	25/09/2022 18:51:00	Interna-Não programada-Meio ambiente-Vento	34500	35	40622	159,54
6072	9	2022	15734	36	347	20229103427	KR12304801	1	3	25/09/2022 14:18:51	25/09/2022 15:30:00	Interna-Não programada-Meio ambiente-Vento	34500	6	2554	7,12
6072	9	2022	14970	1	160	20229103429	RV11000092	1	3	25/09/2022 10:40:25	25/09/2022 18:01:04	Interna-Não programada-Meio ambiente-Vento	220	41	31029	301,11
6072	9	2022	14970	1	160	20229103429	RV11000092	1	3	25/09/2022 16:19:13	26/09/2022 18:54:27	Interna-Não programada-Meio ambiente-Vento	220	1	31029	26,59
6072	9	2022	14970	1	160	20229103429	RV11000092	1	3	25/09/2022 16:19:13	26/09/2022 23:39:10	Interna-Não programada-Meio ambiente-Vento	220	8	31029	250,66



6072	9	2022	14970	1	160	20229103429	RV11000092	1	3	25/09/2022 16:19:13	26/09/2022 20:37:07	Interna-Não programada-Meio ambiente-Vento	220	33	31029	933,85
6072	9	2022	14970	1	160	20229103429	RV11000092	1	3	25/09/2022 16:19:13	25/09/2022 22:30:30	Interna-Não programada-Meio ambiente-Vento	220	36	31029	222,77
6072	9	2022	14970	1	160	20229103429	RV11000092	1	3	25/09/2022 16:19:13	25/09/2022 16:57:14	Interna-Não programada-Meio ambiente-Vento	220	384	31029	243,31
6072	9	2022	14970	1	160	20229103429	RV11000092	1	3	25/09/2022 21:34:08	25/09/2022 21:50:36	Interna-Não programada-Meio ambiente-Vento	220	41	31029	11,25
6072	9	2022	14970	1	160	20229103429	RV11000092	1	3	26/09/2022 20:04:02	26/09/2022 20:24:04	Interna-Não programada-Meio ambiente-Vento	220	41	31029	13,69
6072	9	2022	15730	1	415	20229103433	RV12072179	1	3	25/09/2022 14:21:11	25/09/2022 17:54:00	Interna-Não programada-Meio ambiente-Vento	13800	14	1325	49,66
6072	9	2022	14916	32	209	20229103435	SD10409757	1	3	25/09/2022 14:20:24	25/09/2022 16:46:59	Interna-Não programada-Meio ambiente-Vento	34500	53	19362	129,48
6072	9	2022	14916	32	209	20229103435	SD10409757	1	3	25/09/2022 14:20:24	25/09/2022 17:30:28	Interna-Não programada-Meio ambiente-Vento	34500	168	19362	532,19
6072	9	2022	14943	3	197	20229103438	IH12245137	1	3	25/09/2022 07:54:57	25/09/2022 18:58:00	Interna-Não programada-Meio ambiente-Vento	13800	2	14306	22,10
6072	9	2022	14894	2	204	20229103444	220064271	1	3	25/09/2022 14:23:17	25/09/2022 15:30:00	Interna-Não programada-Meio ambiente-Vento	220	1	18474	1,11
6072	9	2022	14973	2	163	20229103448	RB11000015	1	3	25/09/2022 14:24:58	25/09/2022 18:17:00	Interna-Não programada-Meio ambiente-Vento	220	95	12103	367,39
6072	9	2022	14865	1	9	20229103449	AC11031057	1	3	25/09/2022 14:24:59	25/09/2022 15:56:00	Interna-Não programada-Meio ambiente-Vento	220	72	17972	109,22
6072	9	2022	14918	33	1	20229103454	SI12118074	1	3	25/09/2022 14:26:09	25/09/2022 19:49:00	Interna-Não programada-Meio ambiente-Descarga Atmosférica	34500	7	33882	37,67
6072	9	2022	14963	33	152	20229103455	TB21256984	1	3	25/09/2022 14:26:27	25/09/2022 21:18:00	Interna-Não programada-Meio ambiente-Vento	220	1	27748	6,86
6072	9	2022	14910	1	55	20229103456	GR12209040	1	3	25/09/2022 14:26:29	25/09/2022 18:02:00	Interna-Não programada-Meio ambiente-Vento	13800	113	19783	405,89
6072	9	2022	14947	1	132	20229103472	10017228830	1	3	25/09/2022 14:32:58	25/09/2022 20:07:00	Interna-Não programada-Meio ambiente-Vento	220	1	13839	5,57
6072	9	2022	14964	3	156	20229103475	GB21303169	1	3	25/09/2022 14:33:26	25/09/2022 19:23:00	Interna-Não programada-Meio ambiente-Vento	220	1	27728	4,83
6072	9	2022	15738	1	62	20229103476	GN11205315	1	3	25/09/2022 14:10:07	25/09/2022 15:18:00	Interna-Não programada-Meio ambiente-Vento	220	90	39859	101,82
6072	9	2022	14989	1	80	20229103481	30128262	1	3	25/09/2022 14:34:16	25/09/2022 16:28:00	Interna-Não programada-Meio ambiente-Vento	220	1	24284	1,90
6072	9	2022	14918	31	123	20229103482	IA12243147	1	3	25/09/2022 13:03:28	25/09/2022 19:10:00	Interna-Não programada-Meio ambiente-Vento	34500	10	33882	61,09
6072	9	2022	14923	1	383	20229103483	AY21364121	1	3	25/09/2022 14:35:49	25/09/2022 15:31:00	Interna-Não programada-Meio ambiente-Vento	220	1	33518	0,92
6072	9	2022	16483	1	84	20229103489	CI11165199	1	3	25/09/2022 14:24:55	25/09/2022 17:51:00	Interna-Não programada-Meio ambiente-Vento	220	25	7566	85,87
6072	9	2022	16485	1	576	20229103498	PU21110530	1	3	25/09/2022 14:38:00	26/09/2022 10:56:00	Interna-Não programada-Meio ambiente-Vento	220	1	5207	20,30
6072	9	2022	14956	35	261	20229103499	SX21308122	1	3	25/09/2022 14:38:03	25/09/2022 20:29:00	Interna-Não programada-Meio ambiente-Vento	220	1	33069	5,85
6072	9	2022	15733	1	43	20229103500	6940001951	1	3	25/09/2022 14:38:12	25/09/2022 20:39:00	Interna-Não programada-Meio ambiente-Vento	220	1	17826	6,01
6072	9	2022	15745	5	103	20229103501	JT21036323	1	3	25/09/2022 14:38:27	25/09/2022 15:53:00	Interna-Não programada-Meio ambiente-Descarga Atmosférica	220	2	21052	2,49
6072	9	2022	14892	2	37	20229103502	CZ21138627	1	3	25/09/2022 14:38:42	25/09/2022 16:13:00	Interna-Não programada-Meio ambiente-Descarga Atmosférica	220	1	3983	1,57
6072	9	2022	14958	1	146	20229103505	60063750	1	3	25/09/2022 14:42:03	25/09/2022 17:28:00	Interna-Não programada-Meio ambiente-Vento	220	1	11730	2,77
6072	9	2022	14951	31	137	20229103507	PB12382216	1	3	25/09/2022 14:43:21	25/09/2022 20:24:00	Interna-Não programada-Meio ambiente-Vento	34500	15	15018	85,16
6072	9	2022	14942	5	233	20229103508	GN11199223	1	3	25/09/2022 14:31:27	25/09/2022 22:40:00	Interna-Não programada-Meio ambiente-Vento	220	124	54249	1.009,67
6072	9	2022	14925	4	88	20229103509	IB12300082	1	3	25/09/2022 14:40:25	25/09/2022 17:10:00	Interna-Não programada-Meio ambiente-Vento	13800	18	18927	44,88
6072	9	2022	14953	3	330	20229103510	PL11166674	1	3	25/09/2022 14:44:56	25/09/2022 16:55:00	Interna-Não programada-Meio ambiente-Descarga Atmosférica	220	110	20985	238,46
6072	9	2022	14971	2	421	20229103513	LZ11128801	1	3	25/09/2022 14:46:18	25/09/2022 21:52:00	Interna-Não programada-Meio ambiente-Vento	220	27	48413	191,56
6072	9	2022	14939	2	469	20229103514	CR21181490	1	3	25/09/2022 14:46:28	25/09/2022 21:23:00	Interna-Não programada-Meio ambiente-Vento	220	1	13892	6,61
6072	9	2022	14977	2	474	20229103517	SF12021521	1	3	25/09/2022 14:46:41	25/09/2022 19:01:24	Interna-Não programada-Meio ambiente-Árvore ou Vegetação	13800	7	6292	29,72
6072	9	2022	14879	1	440	20229103520	IM12122720	1	3	25/09/2022 11:58:42	25/09/2022 18:23:00	Interna-Não programada-Meio ambiente-Vento	13800	23	29097	147,32
6072	9	2022	16479	1	386	20229103523	3350038930	1	3	25/09/2022 14:48:13	25/09/2022 22:09:00	Interna-Não programada-Meio ambiente-Vento	220	1	55221	7,35
6072	9	2022	14857	3	240	20229103528	2400234	1	3	25/09/2022 14:41:38	25/09/2022 14:47:45	Interna-Não programada-Meio ambiente-Árvore ou Vegetação	13800	54	19897	5,50
6072	9	2022	14855	3	240	20229103528	2400234	1	3	25/09/2022 14:41:38	25/09/2022 23:40:50	Interna-Não programada-Meio ambiente-Árvore ou Vegetação	13800	60	22721	539,20
6072	9	2022	14855	3	240	20229103528	2400234	1	3	25/09/2022 14:41:38	25/09/2022 18:40:53	Interna-Não programada-Meio ambiente-Árvore ou Vegetação	13800	138	22721	550,27
6072	9	2022	14855	3	240	20229103528	2400234	1	3	25/09/2022 14:41:38	25/09/2022 14:47:45	Interna-Não programada-Meio ambiente-Árvore ou Vegetação	13800	1920	22721	195,73
6072	9	2022	14855	3	240	20229103528	2400234	1	3	25/09/2022 14:41:38	25/09/2022 14:49:23	Interna-Não programada-Meio ambiente-Árvore ou Vegetação	13800	2006	22721	259,11

6072	9	2022	15727	4	322	20229103532	BV12031906	1	3	25/09/2022 14:53:11	25/09/2022 21:03:00	Interna-Não programada-Meio ambiente-Vento	13800	1	13073	6,16
6072	9	2022	14894	1	324	20229103535	CB21235566	1	3	25/09/2022 14:53:59	25/09/2022 19:13:00	Interna-Não programada-Meio ambiente-Vento	220	2	18474	8,63
6072	9	2022	14927	1	90	20229103540	IJ12200621	1	3	25/09/2022 14:55:08	25/09/2022 20:06:00	Interna-Não programada-Meio ambiente-Vento	13800	9	3119	46,63
6072	9	2022	14958	1	363	20229103544	JS18454720TS	1	3	25/09/2022 14:56:38	26/09/2022 00:03:00	Interna-Não programada-Meio ambiente-Vento	13800	2	11730	18,21
6072	9	2022	14972	1	363	20229103544	JS18454720TS	1	3	25/09/2022 14:56:38	26/09/2022 00:03:00	Interna-Não programada-Meio ambiente-Vento	13800	39	2402	355,14
6072	9	2022	14904	34	283	20229103549	FB12204157	1	3	25/09/2022 14:55:13	25/09/2022 19:03:00	Interna-Não programada-Meio ambiente-Vento	34500	13	11771	53,69
6072	9	2022	14916	31	209	20229103552	MA12163486	1	3	25/09/2022 12:56:29	25/09/2022 19:30:00	Interna-Não programada-Meio ambiente-Descarga Atmosférica	34500	24	19362	157,41
6072	9	2022	14938	1	105	20229103557	JR11378801	1	3	25/09/2022 11:27:35	25/09/2022 15:34:00	Interna-Não programada-Meio ambiente-Vento	220	27	13884	110,89
6072	9	2022	14890	1	34	20229103558	10008128624	1	3	25/09/2022 14:59:32	25/09/2022 16:26:00	Interna-Não programada-Meio ambiente-Vento	220	1	47544	1,44
6072	9	2022	14974	1	367	20229103559	RV11018077	1	3	25/09/2022 14:32:37	25/09/2022 17:40:18	Interna-Não programada-Meio ambiente-Vento	220	96	2053	300,29
6072	9	2022	14936	3	237	20229103570	10015900744	1	3	25/09/2022 15:01:39	25/09/2022 16:06:00	Interna-Não programada-Meio ambiente-Vento	220	1	41237	1,07
6072	9	2022	14956	5	581	20229103571	10024133025	1	3	25/09/2022 15:01:46	25/09/2022 16:47:00	Interna-Não programada-Meio ambiente-Vento	220	1	33069	1,75
6072	9	2022	14984	32	176	20229103576	TR21483310	1	3	25/09/2022 15:03:00	25/09/2022 16:58:00	Interna-Não programada-Meio ambiente-Vento	220	1	43881	1,92
6072	9	2022	14939	2	469	20229103577	UR12339123	1	3	25/09/2022 15:03:03	25/09/2022 21:29:00	Interna-Não programada-Meio ambiente-Vento	13800	1	13892	6,43
6072	9	2022	14965	3	57	20229103583	14711321	1	3	25/09/2022 15:03:45	25/09/2022 17:37:00	Interna-Não programada-Meio ambiente-Vento	220	1	52222	2,55
6072	9	2022	15746	32	563	20229103587	3590013630	1	3	25/09/2022 15:04:01	25/09/2022 21:48:37	Interna-Não programada-Meio ambiente-Descarga Atmosférica	220	1	10462	6,74
6072	9	2022	16488	3	61	20229103591	10020330	1	3	25/09/2022 15:04:58	26/09/2022 09:27:00	Interna-Não programada-Meio ambiente-Vento	220	1	39623	18,37
6072	9	2022	16493	2	107	20229103592	10003938784	1	3	25/09/2022 15:05:08	25/09/2022 21:47:00	Interna-Não programada-Meio ambiente-Vento	220	1	16657	6,70
6072	9	2022	16476	8	453	20229103595	GN11157761	1	3	25/09/2022 15:01:30	25/09/2022 15:58:00	Interna-Não programada-Meio ambiente-Vento	220	96	34003	90,40
6072	9	2022	14918	31	123	20229103602	BF12170828	1	3	25/09/2022 09:05:30	26/09/2022 02:24:00	Interna-Não programada-Meio ambiente-Vento	34500	28	33882	484,63
6072	9	2022	16476	12	453	20229103603	GN11189934	1	3	25/09/2022 15:00:25	25/09/2022 17:13:00	Interna-Não programada-Meio ambiente-Vento	220	81	34003	178,99
6072	9	2022	16475	5	453	20229103605	GN11001050	1	3	25/09/2022 15:00:55	25/09/2022 18:41:00	Interna-Não programada-Meio ambiente-Árvore ou Vegetação	220	171	50494	627,24
6072	9	2022	14876	1	23	20229103610	BJ12392114	1	3	25/09/2022 15:08:35	25/09/2022 23:57:00	Interna-Não programada-Meio ambiente-Descarga Atmosférica	13800	5	10299	44,03
6072	9	2022	16475	3	453	20229103611	GN11209277	1	3	25/09/2022 15:05:20	25/09/2022 16:26:00	Interna-Não programada-Meio ambiente-Vento	220	71	50494	95,46
6072	9	2022	14880	1	267	20229103613	ID12371229	1	3	25/09/2022 13:19:25	25/09/2022 18:09:00	Interna-Não programada-Meio ambiente-Vento	13800	47	5030	226,84
6072	9	2022	14872	14	60	20229103618	10002802854	1	3	25/09/2022 15:10:17	25/09/2022 17:18:00	Interna-Não programada-Meio ambiente-Vento	220	1	40064	2,13
6072	9	2022	16475	5	453	20229103619	GN12000091	1	3	25/09/2022 15:00:30	25/09/2022 16:33:00	Interna-Não programada-Meio ambiente-Vento	13800	674	50494	1.039,08
6072	9	2022	14978	31	216	20229103626	TL21321477	1	3	25/09/2022 15:11:20	25/09/2022 16:33:00	Interna-Não programada-Meio ambiente-Vento	220	1	8924	1,36
6072	9	2022	15747	1	148	20229103633	PR12172832	1	3	25/09/2022 15:12:48	25/09/2022 21:48:00	Interna-Não programada-Meio ambiente-Vento	13800	1	14949	6,59
6072	9	2022	16475	3	453	20229103634	GN11200591	1	3	25/09/2022 15:07:37	25/09/2022 18:25:00	Interna-Não programada-Meio ambiente-Vento	220	139	50494	457,27
6072	9	2022	14986	1	379	20229103635	UT21063558	1	3	25/09/2022 15:12:58	25/09/2022 18:45:00	Interna-Não programada-Meio ambiente-Descarga Atmosférica	220	1	2193	3,53
6072	9	2022	14879	35	27	20229103636	CA12081284	1	3	25/09/2022 15:13:21	25/09/2022 18:06:00	Interna-Não programada-Meio ambiente-Vento	34500	10	29097	28,78
6072	9	2022	14938	1	134	20229103638	NB21196634	1	3	25/09/2022 15:13:54	26/09/2022 02:09:14	Interna-Não programada-Meio ambiente-Vento	220	1	13884	10,92
6072	9	2022	15741	10	420	20229103641	200616493	1	3	25/09/2022 15:14:43	25/09/2022 17:38:00	Interna-Não programada-Meio ambiente-Vento	220	1	86727	2,39
6072	9	2022	15741	9	420	20229103656	LG11373824	1	3	25/09/2022 15:18:19	26/09/2022 07:49:33	Interna-Não programada-Meio ambiente-Vento	220	16	86727	264,33
6072	9	2022	14989	1	80	20229103660	30116340	1	3	25/09/2022 15:18:43	25/09/2022 17:10:00	Interna-Não programada-Meio ambiente-Vento	220	1	24284	1,85
6072	9	2022	14918	31	1	20229103663	AQ12043481R E	1	3	25/09/2022 15:02:02	25/09/2022 16:47:00	Interna-Não programada-Meio ambiente-Descarga Atmosférica	34500	31	33882	54,23
6072	9	2022	14896	1	524	20229103667	BV12309593	1	3	25/09/2022 15:19:38	25/09/2022 19:47:00	Interna-Não programada-Meio ambiente-Vento	13800	2	4357	8,91
6072	9	2022	14911	2	100	20229103668	FC11220264	1	3	25/09/2022 15:20:06	25/09/2022 17:42:00	Interna-Não programada-Meio ambiente-Vento	220	84	15158	198,66
6072	9	2022	14907	1	58	20229103670	14166100	1	3	25/09/2022 15:20:16	25/09/2022 17:12:00	Interna-Não programada-Meio ambiente-Vento	220	1	45816	1,86
6072	9	2022	14971	4	421	20229103671	LZ21349010	1	3	25/09/2022 15:20:27	25/09/2022 17:57:00	Interna-Não programada-Meio ambiente-Vento	220	3	48413	7,83
6072	9	2022	14942	5	233	20229103676	15836319	1	3	25/09/2022 15:21:39	25/09/2022 17:29:00	Interna-Não programada-Meio ambiente-Vento	220	1	54249	2,12

6072	9	2022	14984	5	176	20229103684	40135550	1	3	25/09/2022 15:22:53	27/09/2022 07:57:00	Interna-Não programada-Meio ambiente-Vento	220	1	43881	40,57
6072	9	2022	14883	3	32	20229103693	CN11142403	1	3	25/09/2022 14:24:40	25/09/2022 16:14:00	Interna-Não programada-Meio ambiente-Vento	220	37	19783	67,42
6072	9	2022	14907	6	58	20229103702	GN11016913	1	3	25/09/2022 15:24:45	25/09/2022 17:34:00	Interna-Não programada-Meio ambiente-Vento	220	103	45816	221,88
6072	9	2022	16478	1	350	20229103709	VJ21245373	1	3	25/09/2022 15:26:22	25/09/2022 23:02:00	Interna-Não programada-Meio ambiente-Descarga Atmosférica	220	1	8824	7,59
6072	9	2022	14871	6	60	20229103715	GN11043926	1	3	25/09/2022 15:15:08	25/09/2022 22:30:00	Interna-Não programada-Meio ambiente-Vento	220	187	35777	1.355,33
6072	9	2022	15738	6	62	20229103716	10020084909	1	3	25/09/2022 15:27:39	25/09/2022 22:14:00	Interna-Não programada-Meio ambiente-Vento	220	1	39859	6,77
6072	9	2022	14985	33	129	20229103728	NQ12222646	1	3	25/09/2022 10:47:42	26/09/2022 10:26:00	Interna-Não programada-Meio ambiente-Vento	34500	8	24354	189,11
6072	9	2022	14904	32	283	20229103734	CJ12262441	1	3	25/09/2022 15:11:20	26/09/2022 00:50:00	Interna-Não programada-Meio ambiente-Descarga Atmosférica	34500	29	11771	279,69
6072	9	2022	14985	31	180	20229103739	UR12291076R E	1	3	25/09/2022 14:54:06	25/09/2022 16:42:00	Interna-Não programada-Meio ambiente-Descarga Atmosférica	34500	16	24354	28,77
6072	9	2022	14908	10	58	20229103745	GN11214570	1	3	25/09/2022 15:16:44	25/09/2022 16:24:00	Interna-Não programada-Meio ambiente-Árvore ou Vegetação	220	85	45090	95,29
6072	9	2022	16494	32	216	20229103749	BF12208746	1	3	25/09/2022 15:32:47	26/09/2022 05:31:00	Interna-Não programada-Meio ambiente-Vento	34500	9	17551	125,73
6072	9	2022	14963	1	110	20229103751	FO11065539	1	3	25/09/2022 14:13:28	25/09/2022 17:58:00	Interna-Não programada-Meio ambiente-Vento	220	112	27748	419,13
6072	9	2022	14865	1	349	20229103754	AV21071791	1	3	25/09/2022 15:33:43	26/09/2022 08:30:00	Interna-Não programada-Meio ambiente-Descarga Atmosférica	220	2	17972	33,88
6072	9	2022	16476	10	453	20229103757	GN11227536	1	3	25/09/2022 15:27:42	25/09/2022 22:52:00	Interna-Não programada-Meio ambiente-Vento	220	90	34003	666,45
6072	9	2022	16475	2	453	20229103758	GN10385813	1	3	25/09/2022 15:20:11	25/09/2022 16:04:25	Interna-Não programada-Meio ambiente-Vento	13800	39	50494	28,75
6072	9	2022	16475	2	453	20229103758	GN10385813	1	3	25/09/2022 15:20:11	25/09/2022 19:02:43	Interna-Não programada-Meio ambiente-Vento	13800	133	50494	493,28
6072	9	2022	16475	2	453	20229103758	GN10385813	1	3	25/09/2022 15:20:11	25/09/2022 18:24:33	Interna-Não programada-Meio ambiente-Vento	13800	254	50494	780,49
6072	9	2022	16475	2	453	20229103758	GN10385813	1	3	25/09/2022 15:20:11	25/09/2022 18:17:34	Interna-Não programada-Meio ambiente-Vento	13800	541	50494	1.599,41
6072	9	2022	16475	2	453	20229103758	GN10385813	1	3	25/09/2022 15:20:11	25/09/2022 18:21:11	Interna-Não programada-Meio ambiente-Vento	13800	2656	50494	8.012,27
6072	9	2022	16475	2	453	20229103758	GN10385813	1	3	25/09/2022 18:28:20	25/09/2022 19:57:34	Interna-Não programada-Meio ambiente-Vento	13800	254	50494	377,75
6072	9	2022	16475	2	453	20229103758	GN10385813	1	3	25/09/2022 18:28:20	25/09/2022 19:05:02	Interna-Não programada-Meio ambiente-Vento	13800	2656	50494	1.624,59
6072	9	2022	16475	2	453	20229103758	GN10385813	1	3	25/09/2022 19:39:22	26/09/2022 04:44:28	Interna-Não programada-Meio ambiente-Vento	13800	83	50494	754,05
6072	9	2022	16475	2	453	20229103758	GN10385813	1	3	25/09/2022 19:39:23	25/09/2022 22:18:52	Interna-Não programada-Meio ambiente-Vento	13800	1087	50494	2.889,31
6072	9	2022	14916	31	209	20229103759	GH12261969	1	3	25/09/2022 07:47:30	26/09/2022 00:47:00	Interna-Não programada-Meio ambiente-Descarga Atmosférica	34500	78	19362	1.325,35
6072	9	2022	16478	2	350	20229103762	GUA-TR2	1	3	25/09/2022 15:15:31	25/09/2022 15:25:04	Interna-Não programada-Meio ambiente-Vento	13800	63	8824	10,03
6072	9	2022	16477	2	75	20229103762	GUA-TR2	1	3	25/09/2022 15:15:31	25/09/2022 15:25:04	Interna-Não programada-Meio ambiente-Vento	13800	2807	7458	446,78
6072	9	2022	16477	1	75	20229103762	GUA-TR2	1	3	25/09/2022 15:15:31	25/09/2022 15:25:04	Interna-Não programada-Meio ambiente-Vento	13800	4441	7458	706,86
6072	9	2022	16478	2	350	20229103762	GUA-TR2	1	3	25/09/2022 15:15:34	25/09/2022 15:21:48	Interna-Não programada-Meio ambiente-Vento	13800	2387	8824	247,98
6072	9	2022	14910	1	55	20229103762	GUA-TR2	1	3	25/09/2022 15:15:35	25/09/2022 15:25:04	Interna-Não programada-Meio ambiente-Vento	13800	5666	19783	895,54
6072	9	2022	14910	3	55	20229103762	GUA-TR2	1	3	25/09/2022 15:15:35	25/09/2022 15:25:04	Interna-Não programada-Meio ambiente-Vento	13800	6315	19783	998,12
6072	9	2022	14910	2	55	20229103762	GUA-TR2	1	3	25/09/2022 15:15:35	25/09/2022 15:25:04	Interna-Não programada-Meio ambiente-Vento	13800	6560	19783	1.036,84
6072	9	2022	16478	2	350	20229103762	GUA-TR2	1	3	25/09/2022 15:16:36	25/09/2022 15:25:04	Interna-Não programada-Meio ambiente-Vento	13800	8	8824	1,13
6072	9	2022	16477	2	75	20229103762	GUA-TR2	1	3	25/09/2022 15:16:36	25/09/2022 15:25:04	Interna-Não programada-Meio ambiente-Vento	13800	10	7458	1,41
6072	9	2022	16477	1	75	20229103762	GUA-TR2	1	3	25/09/2022 15:16:36	25/09/2022 15:25:04	Interna-Não programada-Meio ambiente-Vento	13800	196	7458	27,66
6072	9	2022	14910	1	55	20229103762	GUA-TR2	1	3	25/09/2022 15:16:38	25/09/2022 15:25:04	Interna-Não programada-Meio ambiente-Vento	13800	126	19783	17,71
6072	9	2022	14910	2	55	20229103762	GUA-TR2	1	3	25/09/2022 15:16:38	25/09/2022 15:25:04	Interna-Não programada-Meio ambiente-Vento	13800	290	19783	40,76
6072	9	2022	14910	3	55	20229103762	GUA-TR2	1	3	25/09/2022 15:16:38	25/09/2022 15:25:04	Interna-Não programada-Meio ambiente-Vento	13800	443	19783	62,27
6072	9	2022	14963	33	152	20229103776	TB12137675	1	3	25/09/2022 14:08:57	26/09/2022 17:27:00	Interna-Não programada-Meio ambiente-Vento	34500	8	27748	218,41
6072	9	2022	14976	2	569	20229103778	SU12202828	1	3	25/09/2022 15:38:33	25/09/2022 20:55:00	Interna-Não programada-Meio ambiente-Vento	13800	5	3340	26,37
6072	9	2022	14987	2	372	20229103782	LZ11277136	1	3	25/09/2022 15:39:01	25/09/2022 18:06:00	Interna-Não programada-Meio ambiente-Descarga Atmosférica	220	12	17888	29,40
6072	9	2022	15741	16	420	20229103783	200533496	1	3	25/09/2022 15:39:05	25/09/2022 19:29:00	Interna-Não programada-Meio ambiente-Vento	220	1	86727	3,83
6072	9	2022	16476	9	453	20229103784	GN11166211	1	3	25/09/2022 15:31:25	26/09/2022 11:48:54	Interna-Não programada-Meio ambiente-Árvore ou Vegetação	220	107	34003	2.171,18

6072	9	2022	16476	9	453	20229103787	GN11237581	1	3	25/09/2022 15:14:04	25/09/2022 18:54:00	Interna-Não programada-Meio ambiente-Árvore ou Vegetação	220	81	34003	296,91
6072	9	2022	14956	34	261	20229103797	MY21399688	1	3	25/09/2022 15:43:14	25/09/2022 19:50:00	Interna-Não programada-Meio ambiente-Descarga Atmosférica	220	1	33069	4,11
6072	9	2022	14872	15	60	20229103807	10036218144	1	3	25/09/2022 15:45:02	25/09/2022 18:53:00	Interna-Não programada-Meio ambiente-Vento	220	1	40064	3,13
6072	9	2022	14892	2	37	20229103811	CZ12072974	1	3	25/09/2022 15:32:48	25/09/2022 17:45:00	Interna-Não programada-Meio ambiente-Descarga Atmosférica	13800	15	3983	33,05
6072	9	2022	14863	4	5	20229103814	AN11211786	1	3	25/09/2022 15:33:00	25/09/2022 16:43:00	Interna-Não programada-Meio ambiente-Vento	220	137	87490	159,83
6072	9	2022	14870	2	60	20229103818	GN11216849	1	3	25/09/2022 15:47:21	26/09/2022 05:52:00	Interna-Não programada-Meio ambiente-Árvore ou Vegetação	220	71	39558	999,50
6072	9	2022	14972	2	363	20229103822	PJ12010539	1	3	25/09/2022 15:48:01	25/09/2022 23:52:00	Interna-Não programada-Meio ambiente-Vento	13800	1	2402	8,07
6072	9	2022	14940	1	565	20229103825	LZ21290793	1	3	25/09/2022 15:48:08	25/09/2022 21:34:00	Interna-Não programada-Meio ambiente-Vento	220	1	110466	5,76
6072	9	2022	14954	1	289	20229103826	KR21199704	1	3	25/09/2022 15:48:46	25/09/2022 22:44:00	Interna-Não programada-Meio ambiente-Vento	220	3	3573	20,76
6072	9	2022	14963	2	152	20229103827	840027746	1	3	25/09/2022 15:48:48	25/09/2022 17:00:00	Interna-Não programada-Meio ambiente-Vento	220	1	27748	1,19
6072	9	2022	14889	6	34	20229103833	CT21278983	1	3	25/09/2022 15:50:41	25/09/2022 18:43:00	Interna-Não programada-Meio ambiente-Vento	220	1	21073	2,87
6072	9	2022	15741	10	420	20229103837	200416200	1	3	25/09/2022 15:51:33	25/09/2022 19:53:00	Interna-Não programada-Meio ambiente-Vento	220	1	86727	4,02
6072	9	2022	15734	36	347	20229103843	KR12304801	1	3	25/09/2022 15:52:25	26/09/2022 12:34:39	Interna-Não programada-Meio ambiente-Vento	34500	6	2554	124,22
6072	9	2022	14904	31	283	20229103847	FB12285966	1	3	25/09/2022 06:29:51	25/09/2022 20:36:00	Interna-Não programada-Meio ambiente-Vento	34500	67	11771	944,87
6072	9	2022	14984	2	176	20229103848	TR21323248	1	3	25/09/2022 15:53:32	26/09/2022 00:48:00	Interna-Não programada-Meio ambiente-Vento	220	1	43881	8,91
6072	9	2022	15741	11	420	20229103852	14955039	1	3	25/09/2022 15:54:36	25/09/2022 21:30:00	Interna-Não programada-Meio ambiente-Vento	220	1	86727	5,59
6072	9	2022	14968	1	113	20229103854	1040028291	1	3	25/09/2022 15:55:18	26/09/2022 03:25:00	Interna-Não programada-Meio ambiente-Vento	220	1	10530	11,49
6072	9	2022	14941	31	329	20229103866	MP21120513	1	3	25/09/2022 15:58:08	26/09/2022 09:22:00	Interna-Não programada-Meio ambiente-Vento	220	1	7581	17,40
6072	9	2022	14962	1	151	20229103869	PK21227121	1	3	25/09/2022 15:58:55	25/09/2022 18:48:00	Interna-Não programada-Meio ambiente-Vento	220	1	15305	2,82
6072	9	2022	14922	30	83	20229103871	IP12311772	1	3	25/09/2022 13:30:51	25/09/2022 18:13:00	Interna-Não programada-Meio ambiente-Descarga Atmosférica	34500	9	10712	42,32
6072	9	2022	16475	5	453	20229103872	GN12000089	1	3	25/09/2022 15:30:29	25/09/2022 17:04:00	Interna-Não programada-Meio ambiente-Vento	13800	444	50494	692,02
6072	9	2022	14865	2	349	20229103873	AC21323561	1	3	25/09/2022 15:59:32	25/09/2022 17:42:00	Interna-Não programada-Meio ambiente-Descarga Atmosférica	220	1	17972	1,71
6072	9	2022	14872	14	60	20229103876	AP12209192	1	3	25/09/2022 15:24:10	25/09/2022 17:15:00	Interna-Não programada-Meio ambiente-Árvore ou Vegetação	13800	101	40064	186,57
6072	9	2022	14918	1	499	20229103880	MB11331629	1	3	25/09/2022 16:00:27	25/09/2022 21:00:56	Interna-Não programada-Meio ambiente-Vento	220	2	33882	10,02
6072	9	2022	14984	1	176	20229103883	40271778	1	3	25/09/2022 16:00:59	26/09/2022 01:06:00	Interna-Não programada-Meio ambiente-Vento	220	1	43881	9,08
6072	9	2022	16476	10	453	20229103885	GN12248045	1	3	25/09/2022 15:25:40	25/09/2022 16:57:00	Interna-Não programada-Meio ambiente-Vento	13800	534	34003	812,87
6072	9	2022	14984	1	331	20229103889	GC10383754	1	3	25/09/2022 15:58:04	25/09/2022 23:26:36	Interna-Não programada-Meio ambiente-Vento	34500	5	43881	37,38
6072	9	2022	14984	32	176	20229103889	GC10383754	1	3	25/09/2022 15:58:04	25/09/2022 17:29:17	Interna-Não programada-Meio ambiente-Vento	34500	10	43881	15,20
6072	9	2022	14984	32	176	20229103889	GC10383754	1	3	25/09/2022 15:58:04	25/09/2022 17:26:17	Interna-Não programada-Meio ambiente-Vento	34500	37	43881	54,40
6072	9	2022	14984	1	331	20229103889	GC10383754	1	3	25/09/2022 15:58:04	25/09/2022 21:53:50	Interna-Não programada-Meio ambiente-Vento	34500	874	43881	5.182,33
6072	9	2022	14984	1	331	20229103889	GC10383754	1	3	25/09/2022 15:58:04	25/09/2022 17:26:17	Interna-Não programada-Meio ambiente-Vento	34500	1146	43881	1.684,94
6072	9	2022	14984	32	176	20229103889	GC10383754	1	3	25/09/2022 18:46:17	25/09/2022 19:09:06	Interna-Não programada-Meio ambiente-Vento	34500	10	43881	3,80
6072	9	2022	14984	32	176	20229103889	GC10383754	1	3	25/09/2022 19:10:23	25/09/2022 19:20:35	Interna-Não programada-Meio ambiente-Vento	34500	10	43881	1,70
6072	9	2022	16475	5	453	20229103893	GN11251530	1	3	25/09/2022 15:33:27	25/09/2022 18:36:00	Interna-Não programada-Meio ambiente-Vento	220	77	50494	234,27
6072	9	2022	16475	5	453	20229103894	GN11169133	1	3	25/09/2022 15:12:17	26/09/2022 02:19:00	Interna-Não programada-Meio ambiente-Vento	220	52	50494	577,82
6072	9	2022	14906	1	56	20229103896	GE12356569	1	3	25/09/2022 16:04:04	25/09/2022 17:51:00	Interna-Não programada-Meio ambiente-Descarga Atmosférica	13800	2	32161	3,56
6072	9	2022	14931	3	98	20229103897	IT12304246	1	3	25/09/2022 16:04:13	26/09/2022 12:24:33	Interna-Não programada-Meio ambiente-Vento	13800	3	19618	61,02
6072	9	2022	14892	2	37	20229103903	CZ12000022L D	1	3	25/09/2022 16:05:27	25/09/2022 16:54:00	Interna-Não programada-Meio ambiente-Vento	13800	31	3983	25,08
6072	9	2022	14985	33	129	20229103905	NQ12396795	1	3	25/09/2022 11:32:58	25/09/2022 18:44:00	Interna-Não programada-Meio ambiente-Vento	34500	92	24354	660,92
6072	9	2022	14947	4	132	20229103906	NR12159954L D	1	3	25/09/2022 16:07:09	25/09/2022 18:52:24	Interna-Não programada-Meio ambiente-Vento	13800	1306	13839	3.596,94
6072	9	2022	14947	4	132	20229103906	NR12159954L D	1	3	25/09/2022 18:41:24	25/09/2022 18:52:24	Interna-Não programada-Meio ambiente-Vento	13800	1	13839	0,18
6072	9	2022	14953	4	330	20229103907	590010918	1	3	25/09/2022 16:07:19	25/09/2022 22:44:00	Interna-Não programada-Meio ambiente-Vento	220	1	20985	6,61

6072	9	2022	14984	4	176	20229103912	TR12350419	1	3	25/09/2022 16:08:52	26/09/2022 11:16:56	Interna-Não programada-Meio ambiente-Vento	13800	40	43881	765,38
6072	9	2022	15745	7	103	20229103917	10016396438	1	3	25/09/2022 16:09:57	25/09/2022 19:38:00	Interna-Não programada-Meio ambiente-Vento	220	1	21052	3,47
6072	9	2022	14944	1	294	20229103918	MR12212298	1	3	25/09/2022 16:10:07	25/09/2022 17:38:00	Interna-Não programada-Meio ambiente-Vento	13800	2	24458	2,93
6072	9	2022	14862	2	20	20229103930	AA12067738	1	3	25/09/2022 16:12:11	26/09/2022 08:22:00	Interna-Não programada-Meio ambiente-Vento	13800	5	24281	80,82
6072	9	2022	14953	4	138	20229103932	PL12000118	1	3	25/09/2022 16:11:26	25/09/2022 18:20:00	Interna-Não programada-Meio ambiente-Vento	13800	25	20985	53,57
6072	9	2022	14987	1	201	20229103933	SV11000018	1	3	25/09/2022 13:06:23	25/09/2022 19:09:00	Interna-Não programada-Meio ambiente-Vento	220	89	17888	537,88
6072	9	2022	14987	2	236	20229103941	VN11196682	1	3	25/09/2022 11:08:45	25/09/2022 22:58:00	Interna-Não programada-Meio ambiente-Vento	220	79	17888	933,85
6072	9	2022	14866	2	12	20229103953	CK12030017	1	3	25/09/2022 16:16:22	25/09/2022 18:47:00	Interna-Não programada-Meio ambiente-Vento	13800	3	2505	7,53
6072	9	2022	14943	31	197	20229103954	6050000537	1	3	25/09/2022 16:16:31	25/09/2022 20:32:00	Interna-Não programada-Meio ambiente-Vento	220	1	14306	4,26
6072	9	2022	16476	11	453	20229103956	GN11275539	1	3	25/09/2022 15:51:31	25/09/2022 17:37:00	Interna-Não programada-Meio ambiente-Vento	220	104	34003	182,84
6072	9	2022	15740	1	420	20229103959	14870319	1	3	25/09/2022 16:17:55	25/09/2022 18:30:00	Interna-Não programada-Meio ambiente-Vento	220	1	51915	2,20
6072	9	2022	14987	2	201	20229103964	SV11375186	1	3	25/09/2022 15:43:32	25/09/2022 23:44:00	Interna-Não programada-Meio ambiente-Vento	220	61	17888	488,47
6072	9	2022	16493	1	107	20229103967	LB21011672	1	3	25/09/2022 16:19:22	25/09/2022 23:31:00	Interna-Não programada-Meio ambiente-Vento	220	1	16657	7,19
6072	9	2022	14865	1	349	20229103976	AV12071782	1	3	25/09/2022 16:20:09	25/09/2022 18:14:00	Interna-Não programada-Meio ambiente-Vento	13800	20	17972	37,95
6072	9	2022	16484	1	570	20229103980	MV11345982	1	3	25/09/2022 16:04:56	25/09/2022 18:16:32	Interna-Não programada-Meio ambiente-Vento	220	199	6741	436,47
6072	9	2022	14954	32	346	20229103985	LZ21097541	1	3	25/09/2022 16:22:15	26/09/2022 02:44:00	Interna-Não programada-Meio ambiente-Vento	220	2	3573	20,72
6072	9	2022	14898	1	50	20229103986	EA10394609	1	3	25/09/2022 16:20:46	26/09/2022 15:53:41	Interna-Não programada-Meio ambiente-Vento	13800	294	12800	6.923,29
6072	9	2022	14898	1	50	20229103986	EA10394609	1	3	25/09/2022 16:52:29	26/09/2022 00:53:14	Interna-Não programada-Meio ambiente-Vento	13800	381	12800	3.052,76
6072	9	2022	14898	1	50	20229103986	EA10394609	1	3	25/09/2022 16:52:29	25/09/2022 19:02:53	Interna-Não programada-Meio ambiente-Vento	13800	1036	12800	2.251,57
6072	9	2022	14898	1	50	20229103986	EA10394609	1	3	25/09/2022 16:52:29	25/09/2022 18:58:40	Interna-Não programada-Meio ambiente-Vento	13800	1089	12800	2.290,23
6072	9	2022	14898	1	50	20229103986	EA10394609	1	3	25/09/2022 19:04:15	26/09/2022 17:20:07	Interna-Não programada-Meio ambiente-Vento	13800	9	12800	200,38
6072	9	2022	14898	1	50	20229103986	EA10394609	1	3	25/09/2022 19:04:15	25/09/2022 21:56:00	Interna-Não programada-Meio ambiente-Vento	13800	1027	12800	2.939,79
6072	9	2022	14898	2	50	20229103986	EA10394609	1	3	25/09/2022 21:05:00	25/09/2022 21:56:00	Interna-Não programada-Meio ambiente-Vento	13800	473	12800	402,05
6072	9	2022	14898	1	50	20229103986	EA10394609	1	3	25/09/2022 21:05:00	25/09/2022 21:56:00	Interna-Não programada-Meio ambiente-Vento	13800	1089	12800	925,65
6072	9	2022	14898	1	50	20229103986	EA10394609	1	3	25/09/2022 22:14:52	25/09/2022 23:26:00	Interna-Não programada-Meio ambiente-Vento	13800	364	12800	431,54
6072	9	2022	14898	1	50	20229103986	EA10394609	1	3	25/09/2022 22:14:52	25/09/2022 23:14:12	Interna-Não programada-Meio ambiente-Vento	13800	663	12800	655,63
6072	9	2022	14898	31	50	20229103986	EA10394609	1	3	26/09/2022 11:41:46	26/09/2022 15:35:00	Interna-Não programada-Meio ambiente-Vento	13800	2	12800	7,77
6072	9	2022	15748	4	188	20229103987	OZ21200127	1	3	25/09/2022 16:22:26	25/09/2022 21:10:00	Interna-Não programada-Meio ambiente-Descarga Atmosférica	220	2	11865	9,59
6072	9	2022	14947	4	132	20229103988	NR21214670	1	3	25/09/2022 16:22:58	25/09/2022 21:06:00	Interna-Não programada-Meio ambiente-Vento	220	1	13839	4,72
6072	9	2022	14984	2	176	20229104000	SB21332329	1	3	25/09/2022 16:24:52	25/09/2022 18:58:00	Interna-Não programada-Meio ambiente-Vento	220	2	43881	5,10
6072	9	2022	14918	33	123	20229104001	PS12262183	1	3	25/09/2022 15:31:00	25/09/2022 18:33:00	Interna-Não programada-Meio ambiente-Vento	34500	36	33882	109,20
6072	9	2022	14934	2	407	20229104004	JT10430709	1	3	25/09/2022 16:24:39	25/09/2022 22:00:49	Interna-Não programada-Meio ambiente-Vento	13800	3	7233	16,81
6072	9	2022	14934	2	407	20229104004	JT10430709	1	3	25/09/2022 16:24:39	26/09/2022 14:34:31	Interna-Não programada-Meio ambiente-Vento	13800	9	7233	199,48
6072	9	2022	14934	2	407	20229104004	JT10430709	1	3	25/09/2022 16:24:39	26/09/2022 14:02:07	Interna-Não programada-Meio ambiente-Vento	13800	17	7233	367,62
6072	9	2022	14934	2	407	20229104004	JT10430709	1	3	25/09/2022 16:24:39	26/09/2022 16:22:51	Interna-Não programada-Meio ambiente-Vento	13800	24	7233	575,28
6072	9	2022	14934	2	407	20229104004	JT10430709	1	3	25/09/2022 16:24:39	26/09/2022 14:51:00	Interna-Não programada-Meio ambiente-Vento	13800	36	7233	807,81
6072	9	2022	14934	2	407	20229104004	JT10430709	1	3	25/09/2022 16:24:39	26/09/2022 15:29:03	Interna-Não programada-Meio ambiente-Vento	13800	102	7233	2.353,48
6072	9	2022	14934	2	407	20229104004	JT10430709	1	3	25/09/2022 16:24:39	26/09/2022 14:51:39	Interna-Não programada-Meio ambiente-Vento	13800	287	7233	6.443,15
6072	9	2022	14934	2	407	20229104004	JT10430709	1	3	25/09/2022 23:08:14	25/09/2022 23:21:55	Interna-Não programada-Meio ambiente-Vento	13800	3	7233	0,68
6072	9	2022	14934	2	407	20229104004	JT10430709	1	3	26/09/2022 08:07:59	26/09/2022 08:36:59	Interna-Não programada-Meio ambiente-Vento	13800	3	7233	1,45
6072	9	2022	15743	1	26	20229104018	BG12046640	1	3	25/09/2022 12:19:38	25/09/2022 18:20:00	Interna-Não programada-Meio ambiente-Vento	13800	3	1560	18,02
6072	9	2022	14926	31	10	20229104026	100414	1	3	25/09/2022 16:26:38	26/09/2022 14:40:23	Interna-Não programada-Meio ambiente-Vento	13800	1	1945	22,23
6072	9	2022	14926	31	10	20229104026	100414	1	3	25/09/2022 16:26:38	26/09/2022 09:22:13	Interna-Não programada-Meio ambiente-Vento	13800	1	1945	16,93

6072	9	2022	14926	31	10	20229104026	100414	1	3	25/09/2022 16:26:38	26/09/2022 12:05:56	Interna-Não programada-Meio ambiente-Vento	13800	3	1945	58,97
6072	9	2022	14926	31	10	20229104026	100414	1	3	25/09/2022 16:26:38	26/09/2022 08:42:24	Interna-Não programada-Meio ambiente-Vento	13800	3	1945	48,79
6072	9	2022	14926	2	432	20229104026	100414	1	3	25/09/2022 16:26:38	25/09/2022 17:49:43	Interna-Não programada-Meio ambiente-Vento	13800	40	1945	55,39
6072	9	2022	14926	1	432	20229104026	100414	1	3	25/09/2022 16:26:38	25/09/2022 21:17:42	Interna-Não programada-Meio ambiente-Vento	13800	154	1945	747,07
6072	9	2022	14926	1	432	20229104026	100414	1	3	26/09/2022 14:47:44	26/09/2022 14:53:00	Interna-Não programada-Meio ambiente-Vento	13800	153	1945	13,43
6072	9	2022	14926	2	432	20229104026	100414	1	3	26/09/2022 15:58:18	26/09/2022 16:12:45	Interna-Não programada-Meio ambiente-Vento	13800	21	1945	5,06
6072	9	2022	14916	31	209	20229104043	MA12209854	1	3	25/09/2022 07:50:32	26/09/2022 20:00:11	Interna-Não programada-Meio ambiente-Vento	34500	2	19362	72,32
6072	9	2022	14916	31	209	20229104043	MA12209854	1	3	25/09/2022 07:50:32	26/09/2022 19:02:20	Interna-Não programada-Meio ambiente-Vento	34500	3	19362	105,59
6072	9	2022	14916	31	209	20229104043	MA12209854	1	3	25/09/2022 07:50:32	26/09/2022 17:58:02	Interna-Não programada-Meio ambiente-Vento	34500	3	19362	102,38
6072	9	2022	14916	31	209	20229104043	MA12209854	1	3	25/09/2022 07:50:32	26/09/2022 22:27:13	Interna-Não programada-Meio ambiente-Vento	34500	15	19362	579,17
6072	9	2022	14963	2	152	20229104044	840128186	1	3	25/09/2022 16:32:56	25/09/2022 21:08:00	Interna-Não programada-Meio ambiente-Vento	220	1	27748	4,58
6072	9	2022	15749	35	173	20229104050	CX12322603	1	3	25/09/2022 16:04:29	25/09/2022 18:35:00	Interna-Não programada-Meio ambiente-Descarga Atmosférica	34500	6	14928	15,05
6072	9	2022	16476	10	453	20229104054	GN11070377	1	3	25/09/2022 16:33:22	25/09/2022 21:06:00	Interna-Não programada-Meio ambiente-Vento	220	219	34003	995,11
6072	9	2022	14870	2	60	20229104058	GN11251545	1	3	25/09/2022 15:24:21	25/09/2022 17:47:00	Interna-Não programada-Meio ambiente-Vento	220	38	39558	90,34
6072	9	2022	14896	2	44	20229104060	CF12309062	1	3	25/09/2022 13:56:36	26/09/2022 12:20:36	Interna-Não programada-Meio ambiente-Vento	13800	7	4357	156,80
6072	9	2022	14989	3	80	20229104070	30037797	1	3	25/09/2022 16:40:41	25/09/2022 21:21:00	Interna-Não programada-Meio ambiente-Vento	220	1	24284	4,67
6072	9	2022	14958	2	146	20229104075	60091915	1	3	25/09/2022 16:42:51	25/09/2022 17:54:00	Interna-Não programada-Meio ambiente-Vento	220	1	11730	1,19
6072	9	2022	14918	32	1	20229104078	SA12412608	1	3	25/09/2022 16:43:45	26/09/2022 03:59:00	Interna-Não programada-Meio ambiente-Descarga Atmosférica	34500	16	33882	180,07
6072	9	2022	14969	7	160	20229104083	630141654	1	3	25/09/2022 16:44:55	26/09/2022 10:52:59	Interna-Não programada-Meio ambiente-Vento	220	1	41376	18,13
6072	9	2022	14956	1	581	20229104088	MY12244759	1	3	25/09/2022 16:45:27	25/09/2022 18:41:00	Interna-Não programada-Meio ambiente-Vento	13800	7	33069	13,48
6072	9	2022	14918	1	1	20229104096	AQ12071392	1	3	25/09/2022 16:04:48	25/09/2022 17:46:00	Interna-Não programada-Meio ambiente-Vento	13800	227	33882	382,87
6072	9	2022	14944	1	341	20229104104	MR31049692	1	3	25/09/2022 16:49:01	25/09/2022 19:40:00	Interna-Não programada-Meio ambiente-Vento	220	2	24458	5,70
6072	9	2022	14872	12	60	20229104105	GN11291385	1	3	25/09/2022 16:08:26	25/09/2022 18:09:00	Interna-Não programada-Meio ambiente-Árvore ou Vegetação	220	65	40064	130,61
6072	9	2022	14970	2	160	20229104110	10006630977	1	3	25/09/2022 16:51:06	26/09/2022 10:00:45	Interna-Não programada-Meio ambiente-Vento	220	1	31029	17,16
6072	9	2022	14898	2	125	20229104115	IY12010801	1	3	25/09/2022 16:26:24	25/09/2022 19:21:00	Interna-Não programada-Meio ambiente-Vento	13800	11	12800	32,01
6072	9	2022	15740	3	420	20229104118	13123439	1	3	25/09/2022 16:52:25	25/09/2022 19:48:00	Interna-Não programada-Meio ambiente-Vento	220	1	51915	2,93
6072	9	2022	14947	4	132	20229104120	NR11197441	1	3	25/09/2022 16:32:09	25/09/2022 20:51:00	Interna-Não programada-Meio ambiente-Vento	220	171	13839	737,72
6072	9	2022	14953	1	488	20229104128	PL12276902	1	3	25/09/2022 16:43:59	25/09/2022 21:19:00	Interna-Não programada-Meio ambiente-Vento	13800	74	20985	339,19
6072	9	2022	14898	1	125	20229104130	IY12124572	1	3	25/09/2022 16:55:01	26/09/2022 08:15:00	Interna-Não programada-Meio ambiente-Descarga Atmosférica	13800	3	12800	46,00
6072	9	2022	14981	5	498	20229104134	10030734817	1	3	25/09/2022 16:56:12	25/09/2022 21:59:00	Interna-Não programada-Meio ambiente-Vento	220	1	56052	5,05
6072	9	2022	14881	1	97	20229104135	DV12193279	1	3	25/09/2022 16:56:14	25/09/2022 20:35:00	Interna-Não programada-Meio ambiente-Vento	13800	47	12030	171,37
6072	9	2022	14936	1	237	20229104136	20281171	1	3	25/09/2022 16:56:19	25/09/2022 18:24:00	Interna-Não programada-Meio ambiente-Vento	220	1	41237	1,46
6072	9	2022	14953	1	138	20229104148	PL21032178	1	3	25/09/2022 16:57:35	26/09/2022 07:07:00	Interna-Não programada-Meio ambiente-Descarga Atmosférica	220	1	20985	14,16
6072	9	2022	16490	3	59	20229104152	GN12000471	1	3	25/09/2022 15:28:10	25/09/2022 18:52:00	Interna-Não programada-Meio ambiente-Árvore ou Vegetação	13800	50	21614	169,86
6072	9	2022	14929	4	93	20229104160	IK12311307	1	3	25/09/2022 17:01:02	25/09/2022 20:33:00	Interna-Não programada-Meio ambiente-Vento	13800	3	19338	10,60
6072	9	2022	16475	5	453	20229104162	GN11002429	1	3	25/09/2022 15:40:33	25/09/2022 21:18:00	Interna-Não programada-Meio ambiente-Vento	220	84	50494	472,43
6072	9	2022	16484	32	570	20229104166	MV12075145L D	1	3	25/09/2022 17:01:48	26/09/2022 12:53:00	Interna-Não programada-Meio ambiente-Vento	34500	15	6741	297,80
6072	9	2022	16477	2	75	20229104176	GA16424187	1	3	25/09/2022 17:03:05	25/09/2022 21:58:56	Interna-Não programada-Meio ambiente-Vento	13800	659	7458	3.249,42
6072	9	2022	16477	2	75	20229104176	GA16424187	1	3	25/09/2022 18:11:35	25/09/2022 23:05:45	Interna-Não programada-Meio ambiente-Vento	13800	160	7458	784,44
6072	9	2022	16477	2	75	20229104176	GA16424187	1	3	25/09/2022 18:11:35	25/09/2022 21:58:56	Interna-Não programada-Meio ambiente-Vento	13800	890	7458	3.372,36
6072	9	2022	16477	2	75	20229104176	GA16424187	1	3	25/09/2022 21:50:30	25/09/2022 21:58:56	Interna-Não programada-Meio ambiente-Vento	13800	194	7458	27,27
6072	9	2022	14962	2	41	20229104181	ED21000006	1	3	25/09/2022 17:04:32	26/09/2022 00:42:00	Interna-Não programada-Meio ambiente-Vento	220	1	15305	7,62

6072	9	2022	14872	15	60	20229104183	GN11049376	1	3	25/09/2022 15:36:48	26/09/2022 02:23:00	Interna-Não programada-Meio ambiente-Árvore ou Vegetação	220	138	40064	1.486,26
6072	9	2022	14868	31	16	20229104189	PH12245728	1	3	25/09/2022 17:07:14	25/09/2022 23:25:10	Interna-Não programada-Meio ambiente-Descarga Atmosférica	34500	2	2371	12,60
6072	9	2022	14984	2	176	20229104197	TR11388749	1	3	25/09/2022 17:10:20	26/09/2022 02:41:39	Interna-Não programada-Meio ambiente-Vento	220	40	43881	380,88
6072	9	2022	14959	1	556	20229104206	PH12317697	1	3	25/09/2022 13:02:56	25/09/2022 23:01:00	Interna-Não programada-Meio ambiente-Vento	13800	4	5748	39,87
6072	9	2022	14894	2	204	20229104212	PV12362329	1	3	25/09/2022 17:14:14	25/09/2022 19:54:00	Interna-Não programada-Meio ambiente-Descarga Atmosférica	13800	7	18474	18,64
6072	9	2022	14898	32	50	20229104220	EA11223561	1	3	25/09/2022 17:06:05	26/09/2022 04:28:52	Interna-Não programada-Meio ambiente-Árvore ou Vegetação	220	233	12800	2.651,48
6072	9	2022	14987	2	540	20229104222	SV12271989	1	3	25/09/2022 15:28:37	26/09/2022 00:21:00	Interna-Não programada-Meio ambiente-Vento	13800	39	17888	346,05
6072	9	2022	14865	1	9	20229104225	910066814	1	3	25/09/2022 17:16:53	25/09/2022 19:15:00	Interna-Não programada-Meio ambiente-Vento	220	1	17972	1,97
6072	9	2022	14982	2	489	20229104227	760453056	1	3	25/09/2022 17:17:46	25/09/2022 18:30:00	Interna-Não programada-Meio ambiente-Vento	220	1	36397	1,20
6072	9	2022	16488	4	61	20229104232	15798288	1	3	25/09/2022 17:19:22	25/09/2022 20:22:00	Interna-Não programada-Meio ambiente-Vento	220	1	39623	3,04
6072	9	2022	14911	31	71	20229104233	FC12307356	1	3	25/09/2022 17:19:35	26/09/2022 00:16:00	Interna-Não programada-Meio ambiente-Vento	34500	1	15158	6,94
6072	9	2022	14871	6	60	20229104237	GN11029502	1	3	25/09/2022 17:01:56	25/09/2022 18:00:00	Interna-Não programada-Meio ambiente-Vento	220	90	35777	87,10
6072	9	2022	14921	4	8	20229104241	EU11189128	1	3	25/09/2022 17:21:00	26/09/2022 01:44:00	Interna-Não programada-Meio ambiente-Descarga Atmosférica	220	86	12023	720,97
6072	9	2022	14910	3	55	20229104243	TR12393570	1	3	25/09/2022 17:03:04	25/09/2022 19:26:00	Interna-Não programada-Meio ambiente-Descarga Atmosférica	13800	11	19783	26,20
6072	9	2022	14872	15	60	20229104245	GN11049373	1	3	25/09/2022 16:15:09	25/09/2022 19:23:00	Interna-Não programada-Meio ambiente-Vento	220	130	40064	407,01
6072	9	2022	14918	32	123	20229104248	PS12394132	1	3	25/09/2022 17:23:03	25/09/2022 22:37:00	Interna-Não programada-Meio ambiente-Descarga Atmosférica	34500	15	33882	78,49
6072	9	2022	14977	1	316	20229104253	SF21185866	1	3	25/09/2022 17:24:04	25/09/2022 20:19:00	Interna-Não programada-Meio ambiente-Vento	220	1	6292	2,92
6072	9	2022	14984	4	176	20229104254	GN32050563	1	3	25/09/2022 17:24:07	25/09/2022 19:33:00	Interna-Não programada-Meio ambiente-Vento	13800	1	43881	2,15
6072	9	2022	14963	1	110	20229104256	FO11181124	1	3	25/09/2022 17:24:29	25/09/2022 19:03:00	Interna-Não programada-Meio ambiente-Descarga Atmosférica	220	86	27748	141,21
6072	9	2022	16485	1	576	20229104258	PU12304549	1	3	25/09/2022 17:01:09	26/09/2022 10:39:31	Interna-Não programada-Meio ambiente-Árvore ou Vegetação	13800	5	5207	88,20
6072	9	2022	16485	1	576	20229104258	PU12304549	1	3	25/09/2022 17:01:09	26/09/2022 10:56:35	Interna-Não programada-Meio ambiente-Árvore ou Vegetação	13800	8	5207	143,39
6072	9	2022	15748	4	188	20229104272	2060019820	1	3	25/09/2022 17:30:20	25/09/2022 23:10:00	Interna-Não programada-Meio ambiente-Vento	220	1	11865	5,66
6072	9	2022	16476	10	453	20229104278	GN11079308	1	3	25/09/2022 17:27:43	26/09/2022 03:03:00	Interna-Não programada-Meio ambiente-Descarga Atmosférica	220	118	34003	1.131,39
6072	9	2022	14958	2	146	20229104280	PJ12249827	1	3	25/09/2022 16:14:55	25/09/2022 19:30:00	Interna-Não programada-Meio ambiente-Vento	13800	31	11730	100,79
6072	9	2022	14988	2	181	20229104286	VI21320284	1	3	25/09/2022 17:35:20	26/09/2022 02:59:00	Interna-Não programada-Meio ambiente-Vento	220	2	4338	18,79
6072	9	2022	14870	1	60	20229104292	13120499	1	3	25/09/2022 17:37:36	26/09/2022 12:22:00	Interna-Não programada-Meio ambiente-Vento	220	1	39558	18,74
6072	9	2022	16493	2	388	20229104293	TJ21288680	1	3	25/09/2022 17:38:07	25/09/2022 20:22:00	Interna-Não programada-Meio ambiente-Vento	220	1	16657	2,73
6072	9	2022	14877	1	387	20229104296	JR12396245	1	3	25/09/2022 17:38:25	26/09/2022 11:55:33	Interna-Não programada-Meio ambiente-Vento	13800	2	7521	36,57
6072	9	2022	16488	4	61	20229104298	GN11189313	1	3	25/09/2022 17:38:40	26/09/2022 01:50:00	Interna-Não programada-Meio ambiente-Vento	220	98	39623	802,51
6072	9	2022	14923	32	85	20229104304	ME12380990	1	3	25/09/2022 12:29:00	25/09/2022 20:02:00	Interna-Não programada-Meio ambiente-Descarga Atmosférica	34500	5	33518	37,75
6072	9	2022	14894	4	204	20229104311	PV21347834	1	3	25/09/2022 17:40:50	26/09/2022 02:35:00	Interna-Não programada-Meio ambiente-Vento	220	7	18474	62,32
6072	9	2022	14921	2	8	20229104312	EU11085780	1	3	25/09/2022 13:51:11	25/09/2022 19:12:20	Interna-Não programada-Meio ambiente-Vento	220	36	12023	192,69
6072	9	2022	15733	1	43	20229104314	6940002670	1	3	25/09/2022 17:41:29	25/09/2022 22:04:00	Interna-Não programada-Meio ambiente-Vento	220	1	17826	4,38
6072	9	2022	14936	3	237	20229104319	10015900744	1	3	25/09/2022 17:42:38	25/09/2022 20:11:00	Interna-Não programada-Meio ambiente-Vento	220	1	41237	2,47
6072	9	2022	14873	1	561	20229104321	SZ21073503	1	3	25/09/2022 17:42:55	25/09/2022 22:21:29	Interna-Não programada-Meio ambiente-Descarga Atmosférica	220	1	6393	4,64
6072	9	2022	14951	1	137	20229104327	PB12382921	1	3	25/09/2022 14:54:06	25/09/2022 18:47:00	Interna-Não programada-Meio ambiente-Vento	13800	42	15018	163,03
6072	9	2022	16476	9	453	20229104331	GN12395826	1	3	25/09/2022 17:34:15	25/09/2022 20:00:00	Interna-Não programada-Meio ambiente-Vento	13800	463	34003	1.124,70
6072	9	2022	14917	1	123	20229104333	IA11060194	1	3	25/09/2022 16:58:59	26/09/2022 02:34:36	Interna-Não programada-Meio ambiente-Árvore ou Vegetação	220	193	6277	1.851,57
6072	9	2022	14892	2	37	20229104337	CZ12206465	1	3	25/09/2022 17:45:10	25/09/2022 20:31:00	Interna-Não programada-Meio ambiente-Descarga Atmosférica	13800	2	3983	5,53
6072	9	2022	14939	31	47	20229104343	ET12143705	1	3	25/09/2022 17:48:43	26/09/2022 02:36:00	Interna-Não programada-Meio ambiente-Vento	34500	19	13892	166,97
6072	9	2022	15741	10	420	20229104356	10011032039	1	3	25/09/2022 17:53:33	25/09/2022 20:08:00	Interna-Não programada-Meio ambiente-Vento	220	1	86727	2,24

6072	9	2022	14881	32	30	20229104362	CP12241165	1	3	25/09/2022 17:55:34	26/09/2022 17:46:01	Interna-Não programada-Meio ambiente-Vento	34500	1	12030	23,84
6072	9	2022	14984	2	176	20229104363	TR21000018	1	3	25/09/2022 17:56:01	25/09/2022 20:02:00	Interna-Não programada-Meio ambiente-Vento	220	1	43881	2,10
6072	9	2022	14910	2	55	20229104365	GR12273553L D	1	3	25/09/2022 19:16:38	25/09/2022 23:29:46	Interna-Não programada-Meio ambiente-Vento	13800	165	19783	696,12
6072	9	2022	14969	5	160	20229104368	RV11159392	1	3	25/09/2022 17:18:03	25/09/2022 21:50:42	Interna-Não programada-Meio ambiente-Árvore ou Vegetação	220	127	41376	577,11
6072	9	2022	16488	1	61	20229104381	11155700	1	3	25/09/2022 18:01:31	25/09/2022 22:10:00	Interna-Não programada-Meio ambiente-Vento	220	1	39623	4,14
6072	9	2022	14978	35	216	20229104384	TL12279981	1	3	25/09/2022 16:37:06	25/09/2022 21:30:00	Interna-Não programada-Meio ambiente-Vento	34500	39	8924	190,38
6072	9	2022	14953	2	314	20229104386	3140224	1	3	25/09/2022 18:03:14	25/09/2022 20:26:48	Interna-Não programada-Meio ambiente-Vento	13800	424	20985	1.014,54
6072	9	2022	14953	2	314	20229104386	3140224	1	3	25/09/2022 18:03:14	25/09/2022 20:48:30	Interna-Não programada-Meio ambiente-Vento	13800	1499	20985	4.128,91
6072	9	2022	15730	31	245	20229104388	RV21207044	1	3	25/09/2022 18:03:37	26/09/2022 09:12:00	Interna-Não programada-Meio ambiente-Vento	220	2	1325	30,28
6072	9	2022	14921	3	8	20229104391	2440006653	1	3	25/09/2022 18:04:43	26/09/2022 03:24:00	Interna-Não programada-Meio ambiente-Vento	220	1	12023	9,32
6072	9	2022	14944	2	426	20229104393	PJ21204489	1	3	25/09/2022 18:06:18	25/09/2022 23:21:00	Interna-Não programada-Meio ambiente-Vento	220	1	24458	5,25
6072	9	2022	14969	8	160	20229104396	10019537725	1	3	25/09/2022 18:07:08	26/09/2022 09:46:00	Interna-Não programada-Meio ambiente-Vento	220	1	41376	15,65
6072	9	2022	14865	2	128	20229104398	1280224	1	3	25/09/2022 18:02:11	25/09/2022 18:07:41	Interna-Não programada-Meio ambiente-Vento	13800	44	17972	4,03
6072	9	2022	14865	2	128	20229104398	1280224	1	3	25/09/2022 18:02:11	25/09/2022 18:06:03	Interna-Não programada-Meio ambiente-Vento	13800	709	17972	45,69
6072	9	2022	14937	8	237	20229104400	10003296677	1	3	25/09/2022 18:07:34	25/09/2022 19:38:00	Interna-Não programada-Meio ambiente-Vento	220	1	33796	1,51
6072	9	2022	14962	2	41	20229104404	ED12264014	1	3	25/09/2022 18:08:45	25/09/2022 23:05:00	Interna-Não programada-Meio ambiente-Vento	13800	6	15305	29,62
6072	9	2022	16475	3	453	20229104408	GN11191228	1	3	25/09/2022 16:50:42	25/09/2022 21:50:00	Interna-Não programada-Meio ambiente-Vento	220	96	50494	478,88
6072	9	2022	15738	3	62	20229104411	GN11001459	1	3	25/09/2022 17:41:15	26/09/2022 02:39:00	Interna-Não programada-Meio ambiente-Vento	220	129	39859	1.156,16
6072	9	2022	14872	14	60	20229104413	AP12210390	1	3	25/09/2022 18:10:41	26/09/2022 13:23:43	Interna-Não programada-Meio ambiente-Vento	13800	174	40064	3.343,80
6072	9	2022	14872	14	60	20229104413	AP12210390	1	3	25/09/2022 18:10:41	25/09/2022 21:37:08	Interna-Não programada-Meio ambiente-Vento	13800	280	40064	963,43
6072	9	2022	16475	1	453	20229104419	GN12001864	1	3	25/09/2022 16:59:40	25/09/2022 19:51:00	Interna-Não programada-Meio ambiente-Vento	13800	178	50494	508,29
6072	9	2022	14887	33	225	20229104421	CT12295496	1	3	25/09/2022 18:14:29	25/09/2022 20:32:00	Interna-Não programada-Meio ambiente-Vento	34500	2	3651	4,58
6072	9	2022	16493	1	310	20229104444	SV12093659	1	3	25/09/2022 16:29:08	25/09/2022 22:39:00	Interna-Não programada-Meio ambiente-Vento	13800	18	16657	110,96
6072	9	2022	14904	34	283	20229104449	AQ12257628	1	3	25/09/2022 17:38:17	25/09/2022 22:46:00	Interna-Não programada-Meio ambiente-Descarga Atmosférica	34500	17	11771	87,19
6072	9	2022	14863	1	5	20229104451	8129911	1	3	25/09/2022 18:20:38	26/09/2022 10:23:37	Interna-Não programada-Meio ambiente-Vento	13800	1	87490	16,05
6072	9	2022	14863	1	5	20229104451	8129911	1	3	25/09/2022 18:20:38	25/09/2022 20:47:34	Interna-Não programada-Meio ambiente-Vento	13800	298	87490	729,77
6072	9	2022	14963	2	414	20229104452	PO21135236	1	3	25/09/2022 18:21:24	26/09/2022 04:04:00	Interna-Não programada-Meio ambiente-Vento	220	1	27748	9,71
6072	9	2022	14863	4	580	20229104453	21146822	1	3	25/09/2022 18:21:35	25/09/2022 19:39:00	Interna-Não programada-Meio ambiente-Vento	220	1	87490	1,29
6072	9	2022	14978	35	216	20229104454	TL12208773	1	3	25/09/2022 15:18:15	25/09/2022 21:11:00	Interna-Não programada-Meio ambiente-Vento	34500	49	8924	288,08
6072	9	2022	14865	32	9	20229104455	NZ12277734R E	1	3	25/09/2022 18:22:16	26/09/2022 15:58:36	Interna-Não programada-Meio ambiente-Vento	34500	10	17972	216,06
6072	9	2022	14930	2	374	20229104456	FA12100265	1	3	25/09/2022 18:22:55	25/09/2022 20:36:00	Interna-Não programada-Meio ambiente-Vento	13800	67	54873	148,61
6072	9	2022	14981	10	585	20229104457	10018424587	1	3	25/09/2022 18:22:59	25/09/2022 21:35:00	Interna-Não programada-Meio ambiente-Vento	220	1	56052	3,20
6072	9	2022	14890	4	34	20229104459	CT11078238	1	3	25/09/2022 17:47:29	25/09/2022 20:27:44	Interna-Não programada-Meio ambiente-Vento	220	144	47544	384,60
6072	9	2022	14963	1	110	20229104467	2410004277	1	3	25/09/2022 18:26:03	25/09/2022 22:28:00	Interna-Não programada-Meio ambiente-Vento	220	1	27748	4,03
6072	9	2022	14918	33	1	20229104469	SI12270479	1	3	25/09/2022 18:26:11	26/09/2022 08:15:12	Interna-Não programada-Meio ambiente-Descarga Atmosférica	34500	16	33882	221,07
6072	9	2022	14908	1	585	20229104473	GN11247716	1	3	25/09/2022 17:21:10	25/09/2022 19:31:00	Interna-Não programada-Meio ambiente-Vento	220	71	45090	153,64
6072	9	2022	16478	1	466	20229104476	GA12034398	1	3	25/09/2022 16:03:59	25/09/2022 20:48:00	Interna-Não programada-Meio ambiente-Vento	13800	7	8824	33,14
6072	9	2022	14953	1	488	20229104477	PL12304466	1	3	25/09/2022 18:28:32	26/09/2022 03:04:00	Interna-Não programada-Meio ambiente-Vento	13800	13	20985	111,68
6072	9	2022	16494	31	583	20229104483	TI12234725	1	3	25/09/2022 18:31:07	25/09/2022 21:24:00	Interna-Não programada-Meio ambiente-Descarga Atmosférica	34500	6	17551	17,29
6072	9	2022	14860	2	365	20229104496	480089607	1	3	25/09/2022 18:25:34	26/09/2022 09:05:34	Interna-Não programada-Meio ambiente-Vento	220	1	28316	14,67
6072	9	2022	14930	2	374	20229104498	10002839685	1	3	25/09/2022 18:37:07	25/09/2022 20:13:00	Interna-Não programada-Meio ambiente-Vento	220	1	54873	1,60
6072	9	2022	16478	1	350	20229104503	AO11167955	1	3	25/09/2022 18:32:01	25/09/2022 21:40:00	Interna-Não programada-Meio ambiente-Descarga Atmosférica	220	140	8824	438,63



6072	9	2022	14908	12	58	20229104513	12936560	1	3	25/09/2022 18:41:17	25/09/2022 21:40:00	Interna-Não programada-Meio ambiente-Vento	220	1	45090	2,98
6072	9	2022	16475	5	453	20229104514	GN11076701	1	3	25/09/2022 18:31:21	25/09/2022 19:41:00	Interna-Não programada-Meio ambiente-Vento	220	96	50494	111,44
6072	9	2022	14968	1	265	20229104515	EA21031113	1	3	25/09/2022 18:42:11	26/09/2022 00:43:00	Interna-Não programada-Meio ambiente-Descarga Atmosférica	220	1	10530	6,01
6072	9	2022	14968	2	305	20229104519	TD18430404TS	1	3	25/09/2022 18:43:51	25/09/2022 21:43:41	Interna-Não programada-Meio ambiente-Vento	13800	56	10530	167,84
6072	9	2022	14865	2	128	20229104522	NZ12000022	1	3	25/09/2022 18:45:49	26/09/2022 00:42:00	Interna-Não programada-Meio ambiente-Vento	13800	12	17972	71,24
6072	9	2022	14879	2	29	20229104523	CC12095406	1	3	25/09/2022 18:46:12	25/09/2022 20:04:00	Interna-Não programada-Meio ambiente-Vento	13800	136	29097	176,35
6072	9	2022	14865	1	128	20229104525	440019643	1	3	25/09/2022 18:46:54	25/09/2022 23:49:00	Interna-Não programada-Meio ambiente-Vento	220	1	17972	5,03
6072	9	2022	16475	4	453	20229104529	AP12167331	1	3	25/09/2022 17:53:15	25/09/2022 20:24:00	Interna-Não programada-Meio ambiente-Vento	13800	205	50494	515,06
6072	9	2022	14887	33	225	20229104530	CM21166745	1	3	25/09/2022 18:48:34	25/09/2022 22:08:00	Interna-Não programada-Meio ambiente-Vento	220	1	3651	3,32
6072	9	2022	14984	2	351	20229104534	SB21164497	1	3	25/09/2022 18:48:58	25/09/2022 20:19:00	Interna-Não programada-Meio ambiente-Vento	220	1	43881	1,50
6072	9	2022	14921	3	8	20229104536	2440036621	1	3	25/09/2022 18:49:33	26/09/2022 06:54:00	Interna-Não programada-Meio ambiente-Vento	220	1	12023	12,07
6072	9	2022	14984	2	176	20229104537	TR12410387	1	3	25/09/2022 18:49:46	25/09/2022 22:08:00	Interna-Não programada-Meio ambiente-Vento	13800	8	43881	26,43
6072	9	2022	14922	1	83	20229104539	IP11228451	1	3	25/09/2022 22:55:00	26/09/2022 02:00:20	Interna-Não programada-Meio ambiente-Vento	220	88	10712	271,82
6072	9	2022	16475	5	453	20229104544	GN11001042	1	3	25/09/2022 18:35:28	25/09/2022 20:20:00	Interna-Não programada-Meio ambiente-Vento	220	77	50494	134,15
6072	9	2022	14933	1	102	20229104546	JA11258176	1	3	25/09/2022 18:52:09	25/09/2022 23:03:00	Interna-Não programada-Meio ambiente-Vento	220	27	19293	112,88
6072	9	2022	14927	30	992	20229104547	AE12168304	1	3	25/09/2022 18:52:19	25/09/2022 23:40:00	Interna-Não programada-Meio ambiente-Vento	34500	9	3119	43,15
6072	9	2022	15741	17	420	20229104548	AP12169512	1	3	25/09/2022 13:34:24	25/09/2022 20:34:00	Interna-Não programada-Meio ambiente-Vento	13800	35	86727	244,77
6072	9	2022	14944	1	294	20229104551	MR21212299	1	3	25/09/2022 18:53:09	25/09/2022 21:33:25	Interna-Não programada-Meio ambiente-Vento	220	1	24458	2,67
6072	9	2022	14910	1	55	20229104556	390043746	1	3	25/09/2022 18:54:22	26/09/2022 05:41:00	Interna-Não programada-Meio ambiente-Vento	220	1	19783	10,78
6072	9	2022	14989	3	80	20229104557	30135965	1	3	25/09/2022 18:54:23	25/09/2022 22:22:00	Interna-Não programada-Meio ambiente-Vento	220	1	24284	3,46
6072	9	2022	14904	32	283	20229104560	CJ21452553	1	3	25/09/2022 18:56:07	26/09/2022 08:29:00	Interna-Não programada-Meio ambiente-Vento	220	1	11771	13,55
6072	9	2022	14953	1	488	20229104565	PL12088500	1	3	25/09/2022 16:59:09	25/09/2022 21:59:00	Interna-Não programada-Meio ambiente-Vento	13800	9	20985	44,98
6072	9	2022	14958	1	146	20229104571	PJ12082694	1	3	25/09/2022 17:58:19	26/09/2022 07:32:58	Interna-Não programada-Meio ambiente-Árvore ou Vegetação	13800	6	11730	81,46
6072	9	2022	14958	1	146	20229104571	PJ12082694	1	3	26/09/2022 09:50:36	26/09/2022 14:58:28	Interna-Não programada-Meio ambiente-Árvore ou Vegetação	13800	6	11730	30,79
6072	9	2022	14968	1	265	20229104578	EA12007673	1	3	25/09/2022 19:02:44	25/09/2022 23:32:00	Interna-Não programada-Meio ambiente-Descarga Atmosférica	13800	2	10530	8,98
6072	9	2022	14898	2	125	20229104594	IY12081489	1	3	25/09/2022 17:03:48	26/09/2022 01:58:00	Interna-Não programada-Meio ambiente-Vento	13800	56	12800	498,59
6072	9	2022	14964	32	156	20229104595	1560414	1	3	25/09/2022 19:05:49	26/09/2022 05:59:13	Interna-Não programada-Meio ambiente-Vento	13800	1	27728	10,89
6072	9	2022	14964	32	156	20229104595	1560414	1	3	25/09/2022 19:05:49	26/09/2022 06:28:27	Interna-Não programada-Meio ambiente-Vento	13800	6	27728	68,26
6072	9	2022	14964	32	156	20229104595	1560414	1	3	25/09/2022 19:05:49	26/09/2022 06:58:00	Interna-Não programada-Meio ambiente-Vento	13800	13	27728	154,31
6072	9	2022	14964	32	156	20229104595	1560414	1	3	25/09/2022 19:05:49	26/09/2022 06:06:20	Interna-Não programada-Meio ambiente-Vento	13800	15	27728	165,13
6072	9	2022	14964	32	156	20229104595	1560414	1	3	25/09/2022 19:05:49	25/09/2022 21:02:52	Interna-Não programada-Meio ambiente-Vento	13800	20	27728	39,02
6072	9	2022	14964	1	231	20229104595	1560414	1	3	25/09/2022 19:05:49	25/09/2022 20:09:12	Interna-Não programada-Meio ambiente-Vento	13800	235	27728	248,25
6072	9	2022	14964	1	231	20229104595	1560414	1	3	25/09/2022 19:05:49	25/09/2022 20:14:59	Interna-Não programada-Meio ambiente-Vento	13800	394	27728	454,19
6072	9	2022	14964	1	231	20229104595	1560414	1	3	25/09/2022 19:05:49	25/09/2022 20:07:29	Interna-Não programada-Meio ambiente-Vento	13800	502	27728	515,94
6072	9	2022	14964	1	231	20229104595	1560414	1	3	25/09/2022 19:05:49	25/09/2022 20:14:38	Interna-Não programada-Meio ambiente-Vento	13800	927	27728	1.063,22
6072	9	2022	14964	1	222	20229104595	1560414	1	3	25/09/2022 19:05:49	26/09/2022 06:06:20	Interna-Não programada-Meio ambiente-Vento	13800	2834	27728	31.198,40
6072	9	2022	14964	3	156	20229104595	1560414	1	3	25/09/2022 20:25:12	26/09/2022 18:57:40	Interna-Não programada-Meio ambiente-Vento	13800	115	27728	2.592,23
6072	9	2022	14964	1	231	20229104595	1560414	1	3	25/09/2022 20:25:12	26/09/2022 06:58:00	Interna-Não programada-Meio ambiente-Vento	13800	2058	27728	21.705,04
6072	9	2022	14964	32	156	20229104595	1560414	1	3	25/09/2022 22:24:57	25/09/2022 22:43:19	Interna-Não programada-Meio ambiente-Vento	13800	20	27728	6,12
6072	9	2022	14964	32	156	20229104595	1560414	1	3	26/09/2022 13:32:05	26/09/2022 14:25:19	Interna-Não programada-Meio ambiente-Vento	13800	12	27728	10,65
6072	9	2022	14964	32	156	20229104595	1560414	1	3	26/09/2022 13:32:05	26/09/2022 13:35:57	Interna-Não programada-Meio ambiente-Vento	13800	15	27728	0,97
6072	9	2022	14964	32	156	20229104595	1560414	1	3	26/09/2022 13:32:05	26/09/2022 13:35:16	Interna-Não programada-Meio ambiente-Vento	13800	27	27728	1,43

6072	9	2022	14964	1	231	20229104595	1560414	1	3	26/09/2022 13:32:05	26/09/2022 14:25:19	Interna-Não programada-Meio ambiente-Vento	13800	2058	27728	1.825,90
6072	9	2022	14964	1	222	20229104595	1560414	1	3	26/09/2022 13:32:05	26/09/2022 13:35:57	Interna-Não programada-Meio ambiente-Vento	13800	2597	27728	167,36
6072	9	2022	14964	32	156	20229104595	1560414	1	3	26/09/2022 15:46:30	26/09/2022 18:28:40	Interna-Não programada-Meio ambiente-Vento	13800	13	27728	35,14
6072	9	2022	14970	10	587	20229104600	630173849	1	3	25/09/2022 19:09:09	26/09/2022 11:34:39	Interna-Não programada-Meio ambiente-Vento	220	1	31029	16,43
6072	9	2022	14970	10	587	20229104604	630523575	1	3	25/09/2022 19:10:30	26/09/2022 10:57:10	Interna-Não programada-Meio ambiente-Vento	220	1	31029	15,78
6072	9	2022	14922	1	83	20229104611	IP12335846	1	3	25/09/2022 18:50:00	26/09/2022 04:03:59	Interna-Não programada-Meio ambiente-Vento	13800	1	10712	9,23
6072	9	2022	14922	1	83	20229104611	IP12335846	1	3	25/09/2022 18:50:00	26/09/2022 00:06:10	Interna-Não programada-Meio ambiente-Vento	13800	6	10712	31,62
6072	9	2022	14962	2	358	20229104614	MI12060664	1	3	25/09/2022 19:12:40	26/09/2022 02:15:00	Interna-Não programada-Meio ambiente-Vento	13800	2	15305	14,08
6072	9	2022	14863	6	580	20229104622	AN11196845	1	3	25/09/2022 18:09:42	26/09/2022 01:38:00	Interna-Não programada-Meio ambiente-Árvore ou Vegetação	220	56	87490	418,41
6072	9	2022	15747	5	148	20229104630	460108402	1	3	25/09/2022 19:21:14	25/09/2022 22:44:00	Interna-Não programada-Meio ambiente-Vento	220	1	14949	3,38
6072	9	2022	16476	10	453	20229104641	GN11190381	1	3	25/09/2022 18:46:58	25/09/2022 20:48:00	Interna-Não programada-Meio ambiente-Árvore ou Vegetação	220	91	34003	183,57
6072	9	2022	14865	1	128	20229104643	NZ11205988	1	3	25/09/2022 18:36:04	25/09/2022 22:31:00	Interna-Não programada-Meio ambiente-Descarga Atmosférica	220	114	17972	446,37
6072	9	2022	14969	8	160	20229104645	RV12305775	1	3	25/09/2022 19:26:39	25/09/2022 21:10:00	Interna-Não programada-Meio ambiente-Descarga Atmosférica	13800	4	41376	6,89
6072	9	2022	14970	31	160	20229104648	RV21326917	1	3	25/09/2022 19:28:48	26/09/2022 11:35:00	Interna-Não programada-Meio ambiente-Vento	220	1	31029	16,10
6072	9	2022	14904	32	283	20229104653	BF12349123	1	3	25/09/2022 15:51:49	27/09/2022 17:01:00	Interna-Não programada-Meio ambiente-Vento	34500	7	11771	344,07
6072	9	2022	15730	33	245	20229104658	RV10418186	1	3	25/09/2022 19:28:30	25/09/2022 19:32:54	Interna-Não programada-Meio ambiente-Vento	34500	34	1325	2,49
6072	9	2022	14879	1	440	20229104660	IM21226537	1	3	25/09/2022 19:34:04	26/09/2022 04:46:00	Interna-Não programada-Meio ambiente-Vento	220	5	29097	45,99
6072	9	2022	14959	1	556	20229104661	PH11048924	1	3	25/09/2022 14:46:58	25/09/2022 20:22:00	Interna-Não programada-Meio ambiente-Vento	220	30	5748	167,52
6072	9	2022	16486	2	234	20229104662	CN12311850	1	3	25/09/2022 19:35:16	26/09/2022 00:22:00	Interna-Não programada-Meio ambiente-Vento	13800	8	3537	38,23
6072	9	2022	15730	33	245	20229104665	RV10418186	1	3	25/09/2022 19:34:07	26/09/2022 17:07:30	Interna-Não programada-Meio ambiente-Vento	34500	34	1325	732,92
6072	9	2022	15730	33	245	20229104665	RV10418186	1	3	26/09/2022 11:00:12	26/09/2022 17:00:41	Interna-Não programada-Meio ambiente-Vento	34500	6	1325	36,05
6072	9	2022	14910	1	55	20229104673	GR11246231	1	3	25/09/2022 18:04:56	25/09/2022 22:31:00	Interna-Não programada-Meio ambiente-Vento	220	102	19783	452,31
6072	9	2022	14865	1	128	20229104691	NZ11006092	1	3	25/09/2022 18:52:40	25/09/2022 22:06:00	Interna-Não programada-Meio ambiente-Vento	220	129	17972	415,67
6072	9	2022	14956	1	242	20229104693	MY12024312L D	1	3	25/09/2022 19:45:47	25/09/2022 22:39:00	Interna-Não programada-Meio ambiente-Vento	13800	29	33069	83,72
6072	9	2022	14865	2	128	20229104701	NZ12259134	1	3	25/09/2022 18:56:50	26/09/2022 08:54:00	Interna-Não programada-Meio ambiente-Descarga Atmosférica	13800	6	17972	83,72
6072	9	2022	14879	1	339	20229104702	AW12341096	1	3	25/09/2022 19:51:10	26/09/2022 14:53:00	Interna-Não programada-Meio ambiente-Vento	13800	2	29097	38,06
6072	9	2022	14921	3	8	20229104704	EU11271432	1	3	25/09/2022 19:05:30	25/09/2022 21:37:00	Interna-Não programada-Meio ambiente-Vento	220	51	12023	128,77
6072	9	2022	14898	1	125	20229104706	IY11007825	1	3	25/09/2022 16:57:13	25/09/2022 22:52:00	Interna-Não programada-Meio ambiente-Árvore ou Vegetação	220	115	12800	680,00
6072	9	2022	15739	11	62	20229104713	GN11003084	1	3	25/09/2022 18:14:00	25/09/2022 22:09:00	Interna-Não programada-Meio ambiente-Vento	220	138	46757	540,50
6072	9	2022	14898	2	50	20229104720	EA18462815T S	1	3	25/09/2022 17:38:29	26/09/2022 21:25:00	Interna-Não programada-Meio ambiente-Vento	13800	1	12800	27,78
6072	9	2022	14898	2	50	20229104720	EA18462815T S	1	3	25/09/2022 17:38:29	26/09/2022 03:12:47	Interna-Não programada-Meio ambiente-Vento	13800	3	12800	28,72
6072	9	2022	14898	2	50	20229104720	EA18462815T S	1	3	25/09/2022 17:38:29	26/09/2022 02:57:52	Interna-Não programada-Meio ambiente-Vento	13800	75	12800	699,23
6072	9	2022	14974	34	166	20229104729	SH10401435	1	3	25/09/2022 20:02:13	25/09/2022 23:54:56	Interna-Não programada-Meio ambiente-Vento	34500	1	2053	3,88
6072	9	2022	14974	34	166	20229104729	SH10401435	1	3	25/09/2022 20:02:13	26/09/2022 15:31:45	Interna-Não programada-Meio ambiente-Vento	34500	2	2053	38,98
6072	9	2022	14974	31	142	20229104729	SH10401435	1	3	25/09/2022 20:02:13	25/09/2022 23:54:56	Interna-Não programada-Meio ambiente-Vento	34500	5	2053	19,39
6072	9	2022	14974	1	142	20229104729	SH10401435	1	3	25/09/2022 20:02:13	25/09/2022 21:34:57	Interna-Não programada-Meio ambiente-Vento	34500	729	2053	1.126,71
6072	9	2022	14974	34	166	20229104729	SH10401435	1	3	26/09/2022 06:07:00	26/09/2022 16:17:36	Interna-Não programada-Meio ambiente-Vento	34500	1	2053	10,18
6072	9	2022	14974	31	142	20229104729	SH10401435	1	3	26/09/2022 06:07:00	26/09/2022 16:17:36	Interna-Não programada-Meio ambiente-Vento	34500	5	2053	50,88
6072	9	2022	14974	32	327	20229104729	SH10401435	1	3	26/09/2022 06:07:00	26/09/2022 16:17:36	Interna-Não programada-Meio ambiente-Vento	34500	32	2053	325,65
6072	9	2022	14974	1	367	20229104729	SH10401435	1	3	26/09/2022 06:07:00	26/09/2022 16:17:36	Interna-Não programada-Meio ambiente-Vento	34500	395	2053	4.019,78
6072	9	2022	14974	1	142	20229104729	SH10401435	1	3	26/09/2022 06:07:00	26/09/2022 16:17:36	Interna-Não programada-Meio ambiente-Vento	34500	589	2053	5.994,06
6072	9	2022	14974	2	367	20229104729	SH10401435	1	3	26/09/2022 06:07:00	26/09/2022 16:17:36	Interna-Não programada-Meio ambiente-Vento	34500	730	2053	7.428,97

6072	9	2022	14974	32	327	20229104729	SH10401435	1	3	26/09/2022 07:49:50	26/09/2022 22:08:49	Interna-Não programada-Meio ambiente-Vento	34500	3	2053	42,95
6072	9	2022	14974	34	166	20229104729	SH10401435	1	3	26/09/2022 15:50:04	26/09/2022 16:17:40	Interna-Não programada-Meio ambiente-Vento	34500	2	2053	0,92
6072	9	2022	14974	32	327	20229104729	SH10401435	1	3	26/09/2022 19:31:23	26/09/2022 22:08:49	Interna-Não programada-Meio ambiente-Vento	34500	1	2053	2,62
6072	9	2022	14921	2	8	20229104764	2440082291	1	3	25/09/2022 20:26:54	26/09/2022 09:09:00	Interna-Não programada-Meio ambiente-Vento	220	1	12023	12,70
6072	9	2022	14953	4	138	20229104778	PL18449844TS	1	3	25/09/2022 17:55:07	26/09/2022 01:52:32	Interna-Não programada-Meio ambiente-Vento	13800	6	20985	47,74
6072	9	2022	14953	4	138	20229104778	PL18449844TS	1	3	25/09/2022 17:55:07	26/09/2022 04:10:56	Interna-Não programada-Meio ambiente-Vento	13800	45	20985	461,86
6072	9	2022	14865	2	128	20229104788	NZ11054735	1	3	25/09/2022 18:41:05	25/09/2022 23:24:00	Interna-Não programada-Meio ambiente-Vento	220	126	17972	594,13
6072	9	2022	15729	5	245	20229104794	RV11370251	1	3	25/09/2022 19:49:59	25/09/2022 22:04:21	Interna-Não programada-Meio ambiente-Vento	220	116	15717	259,78
6072	9	2022	15729	5	245	20229104812	RV11062812	1	3	25/09/2022 17:56:05	25/09/2022 23:50:28	Interna-Não programada-Meio ambiente-Árvore ou Vegetação	220	186	15717	1.098,59
6072	9	2022	15743	1	26	20229104824	BG21230750	1	3	25/09/2022 21:13:51	26/09/2022 00:12:00	Interna-Não programada-Meio ambiente-Descarga Atmosférica	220	2	1560	5,94
6072	9	2022	14879	2	27	20229104829	1090029072	1	3	25/09/2022 21:17:27	25/09/2022 22:58:00	Interna-Não programada-Meio ambiente-Vento	220	1	29097	1,68
6072	9	2022	14956	31	114	20229104836	MY12303860R E	1	3	25/09/2022 19:35:17	26/09/2022 03:38:47	Interna-Não programada-Meio ambiente-Vento	34500	1	33069	8,06
6072	9	2022	14956	31	114	20229104836	MY12303860R E	1	3	25/09/2022 19:35:17	26/09/2022 12:32:50	Interna-Não programada-Meio ambiente-Vento	34500	2	33069	33,92
6072	9	2022	14956	31	114	20229104836	MY12303860R E	1	3	25/09/2022 19:35:17	26/09/2022 04:48:09	Interna-Não programada-Meio ambiente-Vento	34500	4	33069	36,86
6072	9	2022	14879	2	339	20229104841	AW10400643	1	3	25/09/2022 21:31:31	26/09/2022 05:01:08	Interna-Não programada-Meio ambiente-Vento	13800	11	29097	82,43
6072	9	2022	14879	2	339	20229104841	AW10400643	1	3	25/09/2022 21:31:31	26/09/2022 02:31:01	Interna-Não programada-Meio ambiente-Vento	13800	14	29097	69,88
6072	9	2022	14879	2	339	20229104841	AW10400643	1	3	25/09/2022 21:31:31	26/09/2022 00:59:00	Interna-Não programada-Meio ambiente-Vento	13800	163	29097	563,66
6072	9	2022	14984	2	176	20229104858	TR32033242	1	3	25/09/2022 15:53:32	26/09/2022 00:48:00	Interna-Não programada-Meio ambiente-Vento	13800	4	43881	35,63
6072	9	2022	14931	8	98	20229104888	IT11143916	1	3	25/09/2022 21:56:19	26/09/2022 00:08:00	Interna-Não programada-Meio ambiente-Vento	220	119	19618	261,17
6072	9	2022	16476	9	453	20229104902	GN11275560	1	3	25/09/2022 17:45:20	25/09/2022 23:52:00	Interna-Não programada-Meio ambiente-Vento	220	65	34003	397,22
6072	9	2022	16482	6	577	20229104986	SH11000016	1	3	25/09/2022 21:35:43	26/09/2022 05:54:00	Interna-Não programada-Meio ambiente-Vento	220	113	16944	938,43
6072	9	2022	16482	5	166	20229105016	SH11384687	1	3	25/09/2022 21:45:34	26/09/2022 08:16:00	Interna-Não programada-Meio ambiente-Vento	220	9	16944	94,57
6072	9	2022	16482	5	577	20229105038	SH11000004	1	3	25/09/2022 22:14:21	26/09/2022 10:58:00	Interna-Não programada-Meio ambiente-Descarga Atmosférica	220	40	16944	509,10
6072	9	2022	14904	32	283	20229105087	TI10427620	1	3	25/09/2022 16:13:58	26/09/2022 09:06:32	Interna-Não programada-Meio ambiente-Descarga Atmosférica	34500	2	11771	33,75
6072	9	2022	14943	31	197	20229105087	TI10427620	1	3	25/09/2022 16:13:58	26/09/2022 09:06:32	Interna-Não programada-Meio ambiente-Descarga Atmosférica	34500	476	14306	8.033,03
6072	9	2022	14970	4	160	20229105273	RV12153892	1	3	25/09/2022 22:30:17	26/09/2022 08:15:00	Interna-Não programada-Meio ambiente-Vento	13800	11	31029	107,20
6072	9	2022	14918	1	472	20229129132	PS10408119	1	3	25/09/2022 03:56:28	25/09/2022 05:42:28	Interna-Não programada-Meio ambiente-Árvore ou Vegetação	34500	1	33882	1,77
6072	9	2022	14918	31	262	20229129132	PS10408119	1	3	25/09/2022 03:56:28	25/09/2022 06:03:00	Interna-Não programada-Meio ambiente-Árvore ou Vegetação	34500	3	33882	6,33
6072	9	2022	14918	33	123	20229129132	PS10408119	1	3	25/09/2022 03:56:28	25/09/2022 15:01:33	Interna-Não programada-Meio ambiente-Árvore ou Vegetação	34500	66	33882	731,59
6072	9	2022	14918	1	472	20229129132	PS10408119	1	3	25/09/2022 03:56:28	25/09/2022 06:03:00	Interna-Não programada-Meio ambiente-Árvore ou Vegetação	34500	271	33882	571,51
6072	9	2022	14918	1	472	20229129132	PS10408119	1	3	25/09/2022 03:56:28	25/09/2022 05:49:58	Interna-Não programada-Meio ambiente-Árvore ou Vegetação	34500	853	33882	1.613,59
6072	9	2022	14918	33	123	20229129132	PS10408119	1	3	25/09/2022 03:56:28	25/09/2022 05:42:28	Interna-Não programada-Meio ambiente-Árvore ou Vegetação	34500	1921	33882	3.393,77
6072	9	2022	14918	2	262	20229129132	PS10408119	1	3	25/09/2022 03:56:28	25/09/2022 05:42:28	Interna-Não programada-Meio ambiente-Árvore ou Vegetação	34500	3714	33882	6.561,40
6072	9	2022	14918	1	262	20229129132	PS10408119	1	3	25/09/2022 03:56:28	25/09/2022 05:42:28	Interna-Não programada-Meio ambiente-Árvore ou Vegetação	34500	7292	33882	12.882,53
6072	9	2022	14918	1	472	20229129132	PS10408119	1	3	25/09/2022 06:05:30	25/09/2022 06:22:52	Interna-Não programada-Meio ambiente-Árvore ou Vegetação	34500	1	33882	0,29
6072	9	2022	14918	2	262	20229129132	PS10408119	1	3	25/09/2022 06:05:30	25/09/2022 06:22:52	Interna-Não programada-Meio ambiente-Árvore ou Vegetação	34500	350	33882	101,31
6072	9	2022	14918	2	262	20229129132	PS10408119	1	3	25/09/2022 06:05:30	25/09/2022 06:40:00	Interna-Não programada-Meio ambiente-Árvore ou Vegetação	34500	3363	33882	1.933,73
6072	9	2022	14918	1	262	20229129132	PS10408119	1	3	25/09/2022 06:05:30	25/09/2022 06:40:00	Interna-Não programada-Meio ambiente-Árvore ou Vegetação	34500	7292	33882	4.192,90
6072	9	2022	14911	1	71	20229133723	GS10406621	1	3	25/09/2022 16:07:57	25/09/2022 21:30:10	Interna-Não programada-Meio ambiente-Descarga Atmosférica	13800	67	15158	359,81
6072	9	2022	14911	1	71	20229133723	GS10406621	1	3	25/09/2022 16:07:57	26/09/2022 03:52:12	Interna-Não programada-Meio ambiente-Descarga Atmosférica	13800	175	15158	2.054,06

6072	9	2022	14911	1	71	20229133723	GS10406621	1	3	25/09/2022 16:07:57	25/09/2022 17:59:47	Interna-Não programada-Meio ambiente-Descarga Atmosférica	13800	733	15158	1.366,23
6072	9	2022	14911	1	71	20229133723	GS10406621	1	3	25/09/2022 16:07:57	25/09/2022 16:12:05	Interna-Não programada-Meio ambiente-Descarga Atmosférica	13800	955	15158	65,79
6072	9	2022	14911	1	71	20229133723	GS10406621	1	3	25/09/2022 16:07:57	25/09/2022 21:37:37	Interna-Não programada-Meio ambiente-Descarga Atmosférica	13800	3229	15158	17.741,56
6072	9	2022	14911	2	71	20229133723	GS10406621	1	3	25/09/2022 19:08:23	26/09/2022 02:31:13	Interna-Não programada-Meio ambiente-Descarga Atmosférica	13800	194	15158	1.431,83

## **ANEXO II - Laudo meteorológico**



Climatempo Energia

## LAUDO METEOROLÓGICO DE EVENTO CLIMÁTICO 24 a 25 de setembro de 2022

**Produzido por:**

CLIMATEMPO

**Cliente:**

Enel-GO

Outubro, 2022

**Iluminar o futuro da humanidade**

## Sumário

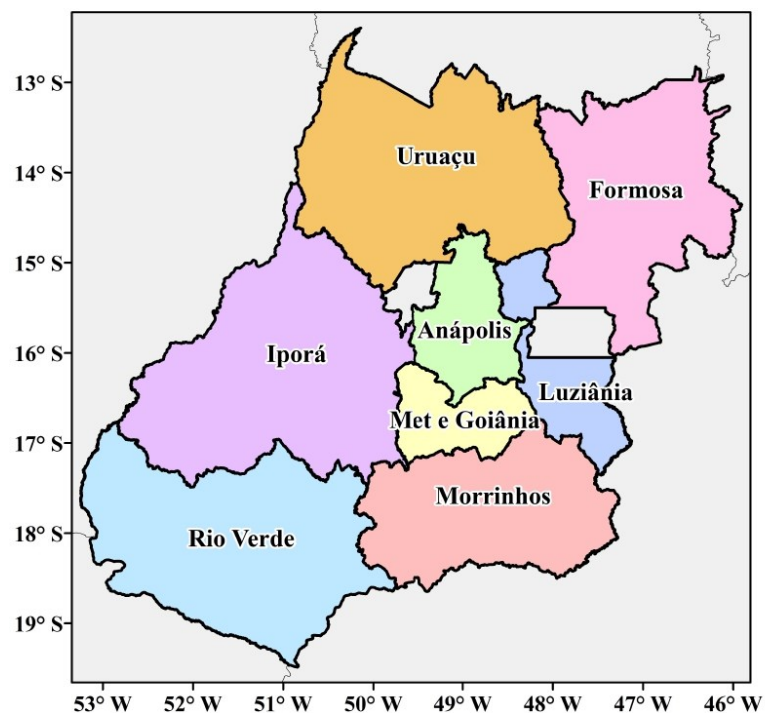
<b>1</b>	<b>Análise de Evento Meteorológico</b>	<b>2</b>
1.1	Região de Estudo . . . . .	2
1.2	Descrição do Evento . . . . .	2
1.3	Abrangência do Evento . . . . .	3
<b>2</b>	<b>Classificação COBRADE</b>	<b>13</b>
2.1	Resumo do Evento . . . . .	13
<b>3</b>	<b>Referências</b>	<b>15</b>
<b>4</b>	<b>Anexos</b>	<b>16</b>

## 1 Análise de Evento Meteorológico

### 1.1 Região de Estudo

Na figura a seguir é apresentada a área de concessão da Enel-GO, dividida em regionais, a serem analisados neste relatório.

Figura 1: Regionais do estado de Goiás atendidas pela Enel-GO.



### 1.2 Descrição do Evento

No período de 24 a 25 de setembro de 2022 uma frente fria avançou pelo oceano próximo a costa do Sudeste, ajudando a organizar as áreas de instabilidade sobre o Centro-Oeste. Ao longo dos dias 24 de setembro e 25 de setembro, a frente fria deslocou-se sobre o estado do Goiás, favorecendo a formação de tempestades associadas a chuva forte, raios e intensas rajadas de vento.

Sede Climatedempo – Avenida Paulista, 302 – 5º andar | Sala 63 – Bela Vista – São Paulo/SP - CEP 01310-000 - Tel. (11) 3736-4591

Labs Climatedempo - Av. Dr. Altino Bondesan - 500 - Sala 1308 - Parque Tecnológico - São José dos Campos/SP - CEP 12247-016 - Tel. (12) 9.9143-1232  
[www.climatedempo.com.br](http://www.climatedempo.com.br)    [www.climatedempoconsultoria.com.br](http://www.climatedempoconsultoria.com.br)    [www.stormgeo.com](http://www.stormgeo.com)    2 de 16



Tabela 1: Estações do CEMADEN e INMET que registraram os maiores acumulados de chuva durante o evento (24 a 25 de Setembro de 2022).

Estações	Municípios	Fonte	Acumulado de Chuva (mm)
Alto Paraíso de Goiás	Alto Paraíso de Goiás	INMET	33
Avenida Brasil	Niquelândia	CEMADEN	29
Monte Alegre de Goiás	Monte Alegre de Goiás	INMET	19,4
Centro	Uruana	CEMADEN	18,8
Belo Horizonte	Niquelândia	CEMADEN	18,6
Porangatu	Porangatu	INMET	13,4
Rio Verde	Rio Verde	INMET	12,6
Céu Azul	Rio Verde	CEMADEN	10,2

### 1.3 Abrangência do Evento

A fim de identificar núcleos de chuva atuantes na atmosfera e visualizar o desenvolvimento e posição de sistemas meteorológicos são utilizadas imagens de satélite. As Figuras 2 a 3 apresentam as imagens do satélite GOES 16 (Canal 13) a cada 3 horas para cada dia do evento, durante o período de 24 a 25 de setembro de 2022. Os tons mais quentes (amarelo, vermelho e rosa) indicam a presença de nuvens de grande desenvolvimento vertical, geralmente associadas à ocorrência de tempo severo.

Na análise do dia 24 de setembro (Figura 2), não há a presença de nuvens associadas a ocorrência de chuva nos períodos da madrugada e da manhã. A partir da tarde, às 15 BRT, observa-se a presença e o deslocamento de nebulosidade associada a chuva sobre as regionais Iporá, Metropolitana e Goiânia, Anápolis, Formosa e Uruaçu. À noite, a nebulosidade de grande desenvolvimento vertical, associada a ocorrência de chuva moderada a forte, se espalha por todo o estado. A nebulosidade associada a ocorrência de tempestades perdurou ao longo de todo dia 25 de setembro (Figura 3), perdendo força apenas à noite.



Figura 2: Imagens realçadas do satélite GOES-16 das 00 BRT até 21 BRT (a cada 3 horas) para o dia 24 de setembro.

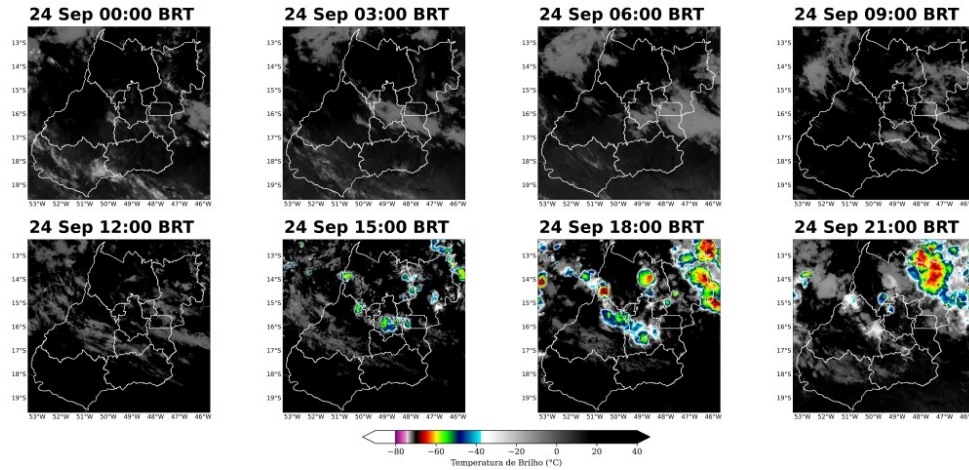
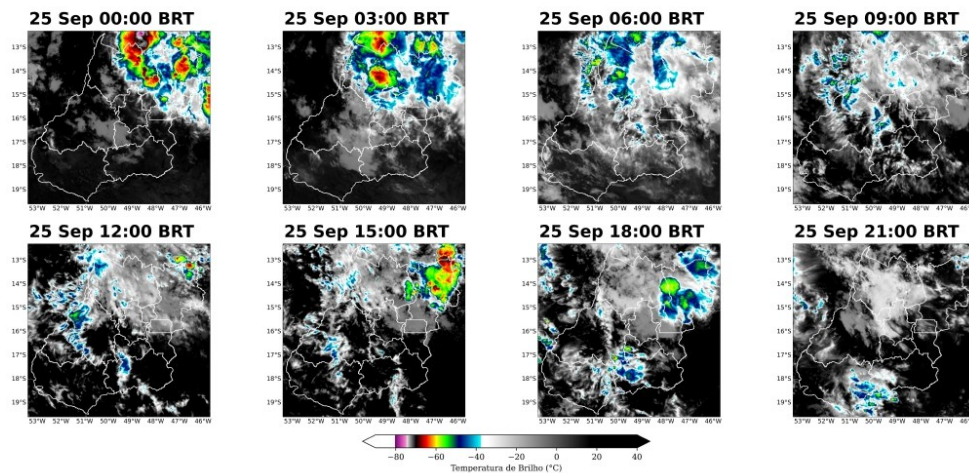


Figura 3: Imagens realçadas do satélite GOES-16 das 00 BRT até 21 BRT (a cada 3 horas) para o dia 25 de setembro.



Para os dados de descargas atmosféricas, utiliza-se a base de dados da rede Earth Networks, sendo esta uma rede global que apresenta melhoria ano após ano em sua detecção de qualquer tipo de raios, seja

Sede Climatempo – Avenida Paulista, 302 – 5º andar | Sala 63 – Bela Vista – São Paulo/SP - CEP 01310-000 - Tel. (11) 3736-4591

nuvem-solo, nuvem-nuvem e solo-nuvem. Para o propósito deste trabalho, utiliza-se apenas os raios nuvem-solo em suas quantidades totais diárias, os quais apresentam o maior impacto à infraestrutura e vida humana. Dessa maneira, de agora em diante sempre que mencionado a palavra raios, será referido à nuvem-solo.

No dia 24 de setembro (Figura 4) houve registro de raios sobre as regionais Iporá, Formosa, Uruaçu, Anápolis e Luziânia. No dia 25 de setembro (Figura 5) houve registro de grande atividade elétrica sobre todas as regionais do Enel-GO, mas em especial sobre as regionais Formosa e Uruaçu.

Figura 4: Densidade de descargas atmosféricas nuvem-solo detectadas pelo sistema Earth Networks para o dia 24 de setembro sobre a área de concessão da Enel-GO.

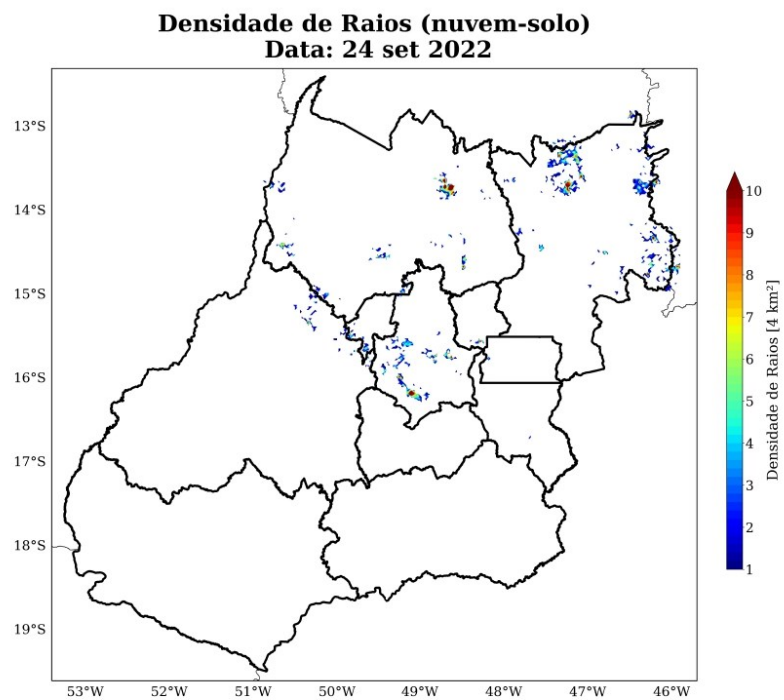
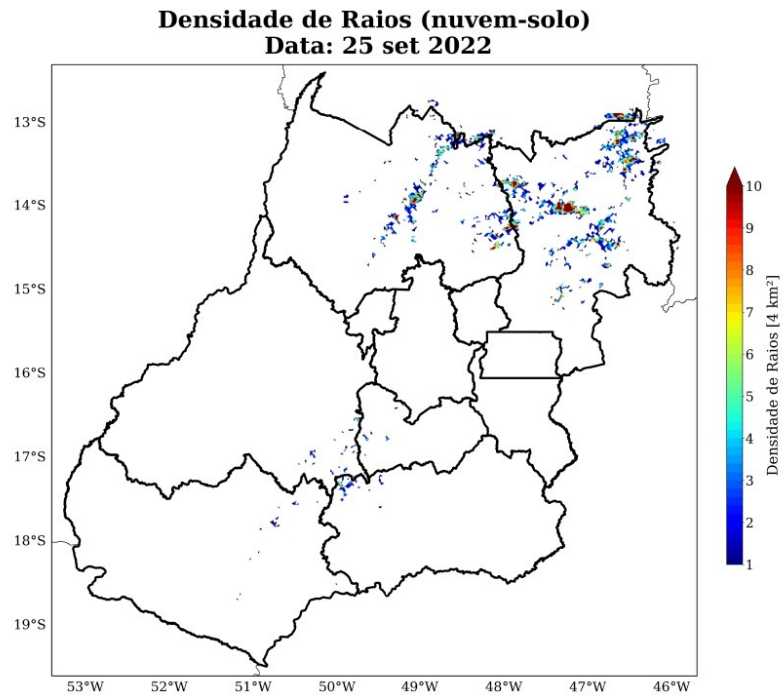


Figura 5: Densidade de descargas atmosféricas nuvem-solo detectadas pelo sistema Earth Networks para o dia 25 de setembro sobre a área de concessão da Enel-GO.



Para facilitar a compreensão espacial dos volumes de chuva registrados no Goiás, as figuras à seguir mostram a chuva acumulada para cada dia (Figuras 6-7) e a chuva acumulada para todo o evento (Figura 8) registrada pelas estações meteorológicas do INMET e do CEMADEN. Os tons mais frios (verde, azul e roxo) indicam chuvas mais intensas.

Na análise do dia 24 de setembro (Figura 6), há registro apenas de chuva fraca sobre as regionais Anápolis, Luziânia, Formosa e Uruaçu. No dia 25 de setembro (Figura 7), observa-se a ocorrência de chuva moderada a forte sobre as regionais Rio Verde, Formosa e Uruaçu.



Figura 6: Acumulado diário de precipitação sobre a área de concessão da Enel-GO para o dia 24 de setembro, baseado nas estações meteorológicas do INMET e CEMADEN.

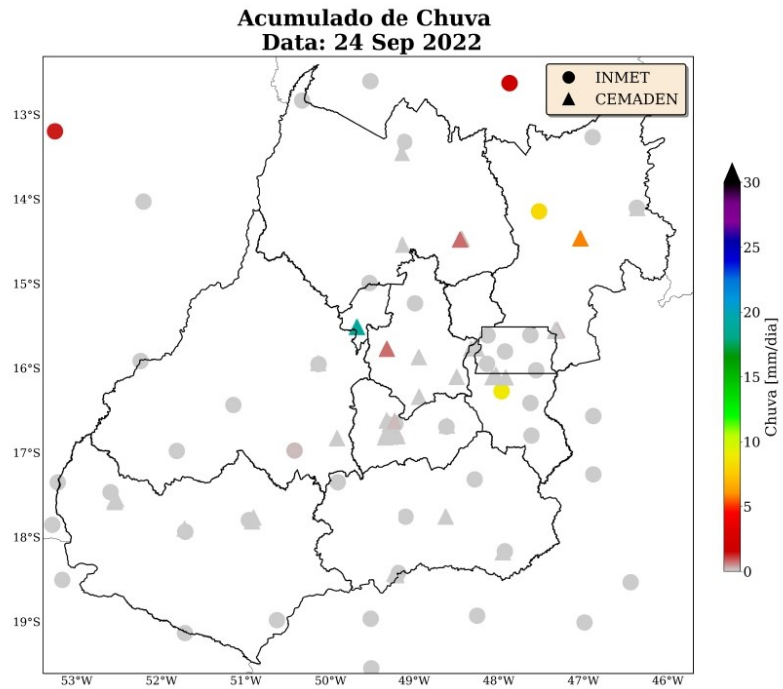




Figura 7: Acumulado diário de precipitação sobre a área de concessão da Enel-GO para o dia 25 de setembro, baseado nas estações meteorológicas do INMET e CEMADEN.

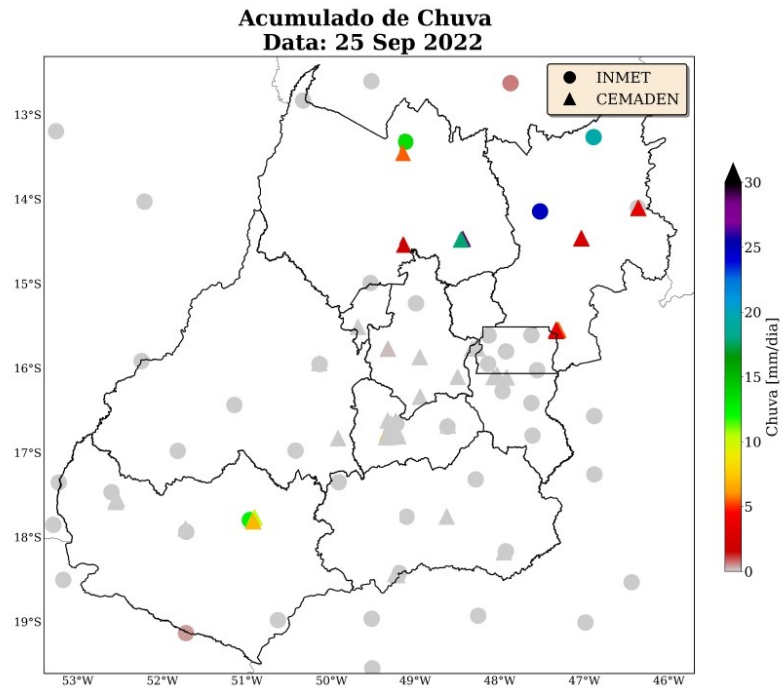
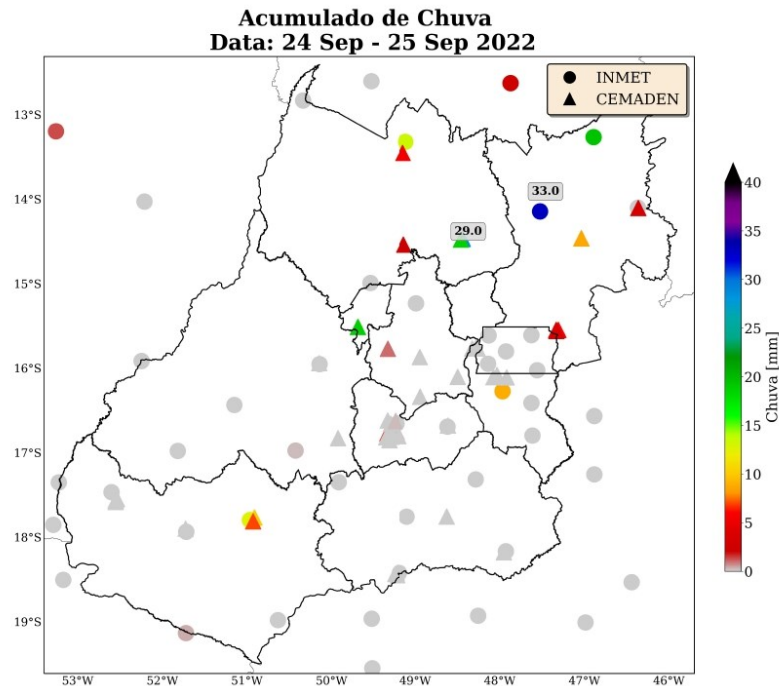


Figura 8: Acumulado total de precipitação sobre a área de concessão da Enel-GO para todo o período do evento (24 a 25 de setembro de 2022), baseado nas estações meteorológicas do INMET e CEMADEN.



As Figuras 9 a 10 mostram as rajadas máximas de vento oriundas das estações meteorológicas do INMET presentes sobre a área de concessão da Enel-GO. As Tabelas 2 e 3, mostra as rajadas máximas de vento ocorridas nos dias 24 a 25 de setembro de 2022 oriundas das estações meteorológicas dos aeroportos presentes sobre a área de concessão da Enel-GO.

Durante o período do evento (Figuras 9 a 10), as máximas rajadas de vento registradas pela estações foram em torno de 30 km/h. De acordo com a Escala Beaufort (6), esses ventos são classificados como brisa forte. Uma das consequências está associada à movimentação de grandes galhos e árvores pequenas. A Escala Beaufort é uma escala de intensidade dos ventos associada aos efeitos resultantes das ventanias sobre o mar e a terra.

Além disso, foram utilizados dados dos Aeroportos de Goiânia (SBGO), Anápolis (SBAN) e Rio Verde (SWLC) mostrados nas Tabelas 2 a 3. No dia 24 de setembro (Figura 2), a máxima rajada de vento ocorreu durante a tarde no aeroporto de Anápolis, em torno de 52 km/h.

No dia 25 de setembro (Figura 3), foi registrada rajada de vento em torno de 67 km/h no aeroporto Sede Climatempo - Avenida Paulista, 302 - 5º andar | Sala 63 - Bela Vista - São Paulo/SP - CEP 01310-000 - Tel. (11) 3736-4591

de Rio Verde, que é classificado como ventania e suas consequências estão associadas à quebra de galhos de árvores e dificuldade de andar contra o vento.

Figura 9: Rajada de vento proveniente do INMET para a área de concessão da Enel-GO no dia 24 de setembro.

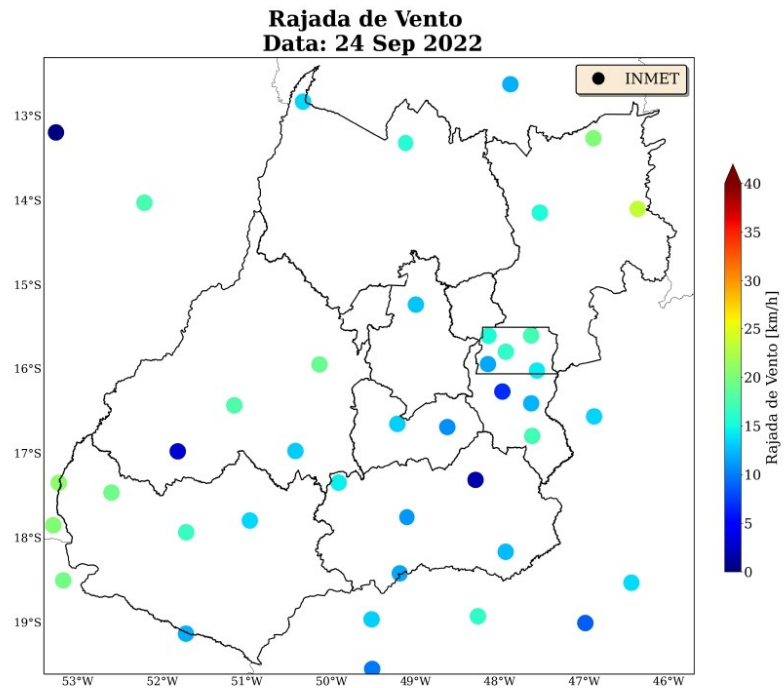




Figura 10: Rajada de vento proveniente do INMET para a área de concessão da Enel-GO no dia 25 de setembro.

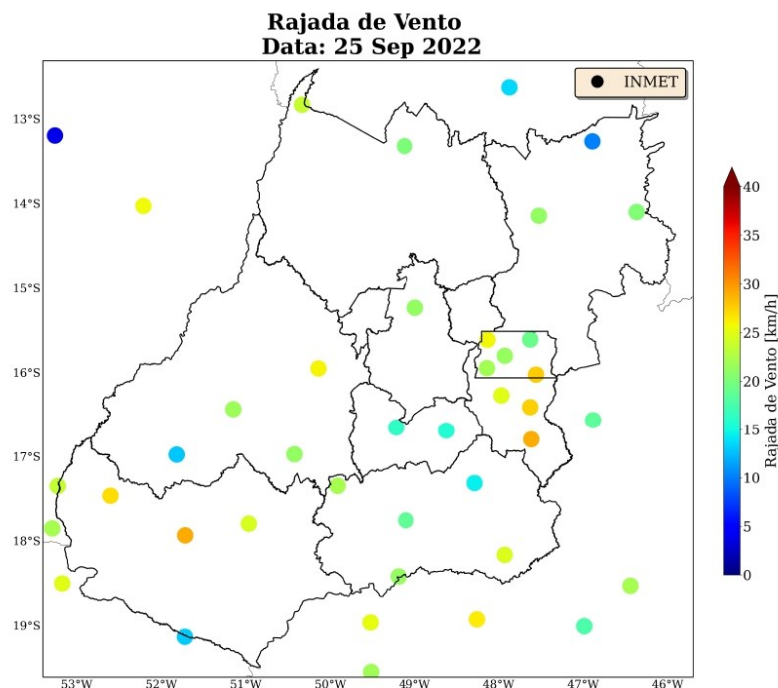


Tabela 2: Rajada máxima de vento registrada no dia 24 de setembro no estado de Goiás, com dados oriundos dos aeroportos de Anápolis (SBAN), Goiânia (SBGO) e Rio Verde (SWLC).

Município	Aeroporto	Rajada máxima do vento	Horário
Anápolis	SBAN	52 km/h	17 BRT
Goiânia	SBGO	17 km/h	16 BRT
Rio Verde	SWLC	15 km/h	16 BRT

Tabela 3: Rajada máxima de vento registrada no dia 25 de setembro no estado de Goiás, com dados oriundos dos aeropostos de Anápolis (SBAN), Goiânia (SBGO) e Rio Verde (SWLC).

Município	Aeroporto	Rajada máxima do vento	Horário
Anápolis	SBAN	43 km/h	15 BRT
Goiânia	SBGO	24 km/h	13 BRT
Rio Verde	SWLC	67 km/h	19 BRT

## 2 Classificação COBRADE

O COBRADE (Classificação e Codificação Brasileira de Desastres) foi criado com o intuito de adequar a classificação brasileira às especificações utilizadas pela ONU na categorização de desastres e nivelar o país aos demais organismos de gerenciamento de desastres do mundo.

Baseado nas análises dos dados apresentados, classifica-se o evento ocorrido sobre a área de concessão da Enel-GO como uma frente fria (1.3.1.2.0) associada a formação de um vendaval (1.3.2.1.5).

### 2.1 Resumo do Evento

Neste estudo, foram analisados os dias 24 a 25 de setembro de 2022 a fim de identificar e caracterizar os eventos de chuva, raios e ventos intensos ocorridos durante esse período que causaram transtornos às atividades operacionais da Enel-GO.

O evento de chuva, raios e ventos fortes ocorrido durante os dias 24 a 25 de setembro de 2022, foi causado pela passagem de uma frente fria. Esta frente fria passou pelo oceano próximo à costa do Sudeste e ajudou a organizar as instabilidades do interior da região Centro-Oeste. Nos dias 24 de setembro e 25 de setembro o sistema avançou pelo estado de Goiás, provocando fortes rajadas de vento, chuva intensa e descargas atmosféricas. Foram registrados ventos fortes, superiores a 50 km/h, com os valores máximos em torno de 67 km/h, evidenciando a ocorrência de um evento severo neste período.

Tabela 4: Resumo do evento de acordo com a classificação COBRADE.

Resumo do Evento	
Número/Código do Evento	01/0085
Número/Código do Relatório	0085
Descrição	Região com tempestades associadas a passagem de uma frente fria que provocou chuva forte, raios e intensas rajadas de vento.
Código COBRADE	1.3.1.2.0 - Frente fria 1.3.2.1.5 - Vendaval
Hora de início	24/09/2022 - 13:00
Hora do término	25/09/2022 - 19:00
Abrangência espacial	Regionais Iporá, Formosa, Uruaçu, Anápolis, Metropolitana e Goiânia e Luziânia sob concessão da Enel-GO.

Tabela 5: Resumo do evento de acordo com a classificação COBRADE.

Resumo do Evento	
Número/Código do Evento	01/0085
Número/Código do Relatório	0085
Descrição	Região com tempestades associadas a passagem de uma frente fria que provocou chuva forte, raios e intensas rajadas de vento.
Código COBRADE	1.3.1.2.0 - Frente fria 1.3.2.1.5 - Vendaval
Hora de início	24/09/2022 - 18:00
Hora do término	25/09/2022 - 23:00
Abrangência espacial	Regionais Morrinhos e Rio Verde sob concessão da Enel-GO.

### 3 Referências

1 - Instituto Nacional de Meteorologia (INMET) - <http://www.inmet.gov.br>

2 - Centro Nacional de Monitoramento e Alertas de Desastres Naturais (CEMADEN) - <http://www2.cemaden.gov.br/>

3 - Guide to Meteorological Instruments and Methods of Observation - <https://www.posmet.ufv.br/wp-content/uploads/2016/09/MET-474-WMO-Guide.pdf>

4 - CALVETTI, L., BENETI, C., GONÇALVES, J. E., MOREIRA, I. A., DUQUIA, C., BREDÁ, Â., & ALVES, T. A. (2006, August). Definição de classes de precipitação para utilização em previsões por categoria e hidrológica. In XIV Congresso Brasileiro de Meteorologia.

## 4 Anexos

Tabela 6: Escala Beaufort que apresenta as características do vento associadas a impactos dependendo do seu grau de intensidade.

Escala Beaufort			
Grau	Designação	Intensidade do Vento (km/h)	Efeitos sobre o continente
0	Calmo	<1	Fumaça sobe na vertical.
1	Aragem	1 - 5	Fumaça indica direção do vento.
2	Brisa leve	6 - 11	Sente o vento no rosto; As folhas das árvores movem; os moinhos começam a trabalhar.
3	Brisa fraca	12 - 19	As folhas agitam-se e as bandeiras desfraldam ao vento.
4	Brisa moderada	20 - 28	Poeira e pequenos papéis levantados; movem-se os galhos das árvores.
5	Brisa forte	29 - 38	Movimentação de grandes galhos e árvores pequenas.
6	Vento fresco	39 - 49	Movem-se os ramos das árvores; dificuldade em manter um guarda chuva aberto; assobio em fios de postes.
7	Vento forte	50 - 61	Movem-se as árvores grandes; dificuldade em andar contra o vento.
8	Ventania	62 - 74	Quebram-se galhos de árvores; dificuldade em andar contra o vento; barcos permanecem nos portos.
9	Ventania forte	75 - 88	Danos em árvores e pequenas construções; impossível andar contra o vento.
10	Tempestade	89 - 102	Árvores arrancadas; danos estruturais em construções.
11	Tempestade violenta	103 - 117	Estragos generalizados em construções.
12	Furacão	>118	Estragos graves e generalizados em construções.

Tabela 7: Escala de intensidade da chuva de acordo com Calvetti et al. (2006), referência [4].

Intensidade	Intervalo em mm/dia
Chuvisco	até 2,5 mm/dia
Chuva fraca	2,5 - 10 mm/dia
Chuva moderada	10 - 25 mm/dia
Chuva forte	25 - 50 mm/dia
Chuva extrema	maior que 50 mm/dia



**Marcelly Sondermann**  
**Meteorologista**  
**CREA 2020108081**