



Relatório de Evento em Situação de Emergência - ISE
ISE 16 09/2022 – GO

Sumário

1	Introdução	2
2	Definições.....	3
3	Descrição do evento.....	4
3.1	Mapa geoeletrico da ENEL GO	5
3.2	Diagrama unifilar da ENEL GO	11
3.3	Subestações afetadas	12
3.4	Municípios afetados.....	13
4	Descrição dos danos causados ao sistema elétrico	14
4.1	Equipamentos afetados e sua hierarquia de importância para o sistema	15
4.2	Clientes afetados e impactos globais	16
4.3	Síntese das informações técnicas do evento	17
5	Relato técnico sobre a intervenção realizada para restabelecimento	18
5.1	Contingente de técnicos utilizados nos serviços e tempos de atendimento	19
5.2	Tempos médios de atendimento	20
6	Evidências do evento	23
6.1	Matérias jornalísticas	23
6.2	Evidências Fotográficas	28
ANEXO I	- Relação de ocorrências emergências expurgáveis.....	36
ANEXO II	- Laudo meteorológico	115

1 Introdução

As concessionárias do serviço público de distribuição de energia elétrica devem prover o serviço de forma adequada, buscando sempre a eficiência, conforme disposto na legislação e nos respectivos contratos de concessão. Dentre a legislação vigente, destacam-se os Procedimentos de Distribuição de Energia Elétrica no Sistema Elétrico Nacional – PRODIST, que consistem em documentos elaborados pela Agência Nacional de Energia Elétrica – ANEEL, que normatizam e padronizam as atividades técnicas relacionadas ao funcionamento e desempenho dos sistemas de distribuição de energia elétrica.

O Módulo 8 destes procedimentos, mais especificamente em sua Seção 8.2, regulamenta a qualidade do serviço prestado pelas distribuidoras de energia elétrica, estabelecendo a metodologia para apuração dos indicadores de continuidade e dos tempos de atendimento a ocorrências emergenciais.

O referido regulamento prevê que, na apuração dos indicadores coletivos e individuais deverão ser consideradas todas as interrupções de longa duração que atingirem as unidades consumidoras, admitidas algumas exceções (denominadas expurgos), que podem ser encontradas no Item 187 do Módulo 8 do PRODIST (Resolução Normativa ANEEL nº 956, de 7 de Dezembro 2021), transcrito abaixo:

187. Na apuração dos indicadores DEC e FEC não devem ser consideradas as seguintes situações:

- a) falha nas instalações da unidade consumidora que não provoque interrupção em instalações de terceiros;*
- b) interrupção decorrente de obras de interesse exclusivo do usuário e que afete somente sua unidade consumidora;*
- c) Interrupção em Situação de Emergência – ISE;**
- d) suspensão por inadimplemento do consumidor;*
- e) suspensão por deficiência técnica ou de segurança das instalações da unidade consumidora que não provoque interrupção em instalações de terceiros, previstas em regulamentação;*
- f) interrupção vinculada à programa de racionamento instituído pela União;*
- g) interrupção ocorrida em Dia Crítico;*
- h) interrupção oriunda de atuação de Esquema Regional de Alívio de Carga – ERAC estabelecido pelo ONS;*
- e*
- i) interrupção de origem externa ao sistema de distribuição. [grifos nossos]*

Para os casos de expurgo por Interrupção em Situação de Emergência (ISE), a alínea “h” do Item 228 do Módulo 8.2 do PRODIST (Resolução Normativa ANEEL nº 956, de 7 de Dezembro 2021) estabelece a obrigatoriedade das distribuidoras em disponibilizar, em seu sítio eletrônico, relatórios digitais com as evidências do evento que tenha gerado tais interrupções enquadradas na alínea “c” do Item 187 do mesmo.

Portanto, o objetivo deste relatório é apresentar as evidências, bem como outras informações relevantes do evento ocorrido na área de concessão da ENEL GO, entre os dias 27 de setembro de 2022 e 29 de setembro de 2022. Trata-se de evento classificado como Tempestade Convectiva (Código 1.3.2.1) que causou diversos impactos na rede de distribuição de energia elétrica, ficando caracterizada a Situação de Emergência, conforme demonstrado a seguir.

Destaca-se que, para o entendimento completo das regras de apuração dos indicadores de continuidade e expurgos, faz-se necessário também a observação das regras contidas nos Módulos 1 e 6 do PRODIST. Todos os módulos destes procedimentos encontram-se disponíveis para consulta no

site da ANEEL (www.aneel.gov.br) e as principais definições relacionadas ao tema estão contidas no item 2 deste documento.

2 Definições

Abaixo seguem as definições estabelecidas na **Seção 1.1 do Módulo 1 do PRODIST – Resolução Normativa ANEEL nº 956, de 7 de Dezembro 2021**

Evento

Acontecimento que afete as condições normais de funcionamento de uma rede elétrica, podendo gerar uma ou mais interrupções no fornecimento de energia.

DIC

Duração de interrupção individual por unidade consumidora.

FIC

Frequência de interrupção individual por unidade consumidora.

Consumidor Hora Interrompido (CHI):

Somatório dos DICs dos consumidores atingidos por interrupção no fornecimento de energia, expresso em horas e centésimos de horas.

Interrupção em Situação de Emergência:

Interrupção originada no sistema de distribuição, resultante de Evento que comprovadamente impossibilite a atuação imediata da distribuidora e que não tenha sido por ela provocada ou agravada e que seja:

a) decorrente de Evento associado a Decreto de Declaração de Situação de Emergência ou Estado de Calamidade Pública emitido por órgão competente; ou

b) decorrente de Evento cuja soma do CHI das interrupções ocorridas no sistema de distribuição seja superior ao CHI_{limite} da distribuidora, calculado conforme equação a seguir:

$$CHI_{limite} = 2612 \times N^{0,35}$$

Equação 1 – Cálculo do CHI_{limite} para avaliação ISE

onde:

N número de unidades consumidoras faturadas e atendidas em BT e MT do mês de outubro do ano anterior ao período de apuração.

Seguindo esse regramento, demonstra-se abaixo o limite de CHI da Enel GO.

CÁLCULO CHI PARA ENEL GO

- Quantidade faturas em outubro de 2021 (*N*)

Em outubro de 2021 foram faturadas 3.128.689 unidades consumidoras.

- Valor limite CHI para Enel GO

$$2612 \times 3.128.689^{0,35}$$

490.173,71 *CHI*

3 Descrição do evento

O evento abordado neste Relatório ISE 16 09/2022 – GO refere-se à 01-0077 que afetou a área de concessão da Enel GO, no período de 27/09/2022 a 29/09/2022. Diante o impacto ocasionado na rede de distribuição, detalhado a seguir, o evento registrou um total de 814.140,67 de CHI. Portanto, conforme regras estabelecidas no PRODIST, as interrupções oriundas desse evento são classificadas como Interrupções em Situação de Emergência (ISE), pois a quantidade de CHI observada foi superior ao valor de 490.173,71.

Importante destacar que, para fins de caracterização das interrupções decorrentes do evento, fez-se o uso da lista de Fatos Geradores definidas pelo Anexo II da seção 8.2 do Módulo 8 do PRODIST (Resolução Normativa ANEEL nº 956, de 7 de Dezembro 2021), tendo sido os expurgos restritos às ocorrências de causa Meio Ambiente.

O evento ocorrido durante os dias 27 a 29 de setembro de 2022, foi causado pela presença de um cavado em médios níveis da atmosfera combinado com a disponibilidade de calor e umidade vindos da Amazônia em direção ao estado de Goiás. Esse sistema esteve associado à formação de tempestades convectivas. Foram registrados ventos fortes, em torno de 46 km/h na regional Rio Verde. Os maiores acumulados diários de chuva ultrapassaram os 30 mm, o que é classificado como chuva forte.

Diante o exposto, para este evento a distribuidora atribuiu os seguintes registros:

Código único do evento:	01-0077
COBRADE:	1.3.2.1 - Tempestade Convectiva
Quantidade de interrupções associadas:	3.211
Código único do Relatório:	ISE 16 09/2022 – GO

Tabela 1 – Atribuições de Registros dos Evento pela Distribuidora

Este cenário foi atestado pela Climatempo, empresa especializada em meteorologia. Apresenta-se no ANEXO II deste relatório o laudo meteorológico, na íntegra, e na Tabela 2, uma síntese do parecer da empresa, abordando a classificação COBRADE (Código Brasileiro de Desastres) do evento, assim como o período da atipicidade climática vivenciada na área de concessão.

Número/Código do Evento	01-0077	
Número/Código do Laudo	0077	
Descrição	Região com tempestades associadas à chuva intensa, raios e fortes rajadas de vento.	
Código COBRADE	1.3.2.1 - Tempestade Convectiva	
Abrangência (Regional)	Duração (Data/Horário de Início e Término do evento)	
RIO VERDE	27/09/2022 00:00	29/09/2022 23:00
MORRINHOS	27/09/2022 00:00	29/09/2022 23:00
IPORÁ	27/09/2022 00:00	29/09/2022 23:00
METROPOLITANA	27/09/2022 00:00	29/09/2022 23:00
GOIÂNIA	27/09/2022 00:00	29/09/2022 23:00

Tabela 2 – Resumo do laudo meteorológico do evento, ocorrido entre 27 e 29 de setembro de 2022.

Devido ao evento caracterizado acima, observaram-se árvores caídas, queda de postes, destelhamento, dentre outros.

3.1 Mapa geoeletrico da ENEL GO

Conforme destacado anteriormente, o evento 01-0077 causou diversos impactos na rede de distribuição de energia elétrica, assim como, na operação de restabelecimento de energia nos locais afetados. Para demonstrar a dimensão do impacto observado pela Enel GO, apresenta-se abaixo o mapa geoeletrico das regiões afetadas.

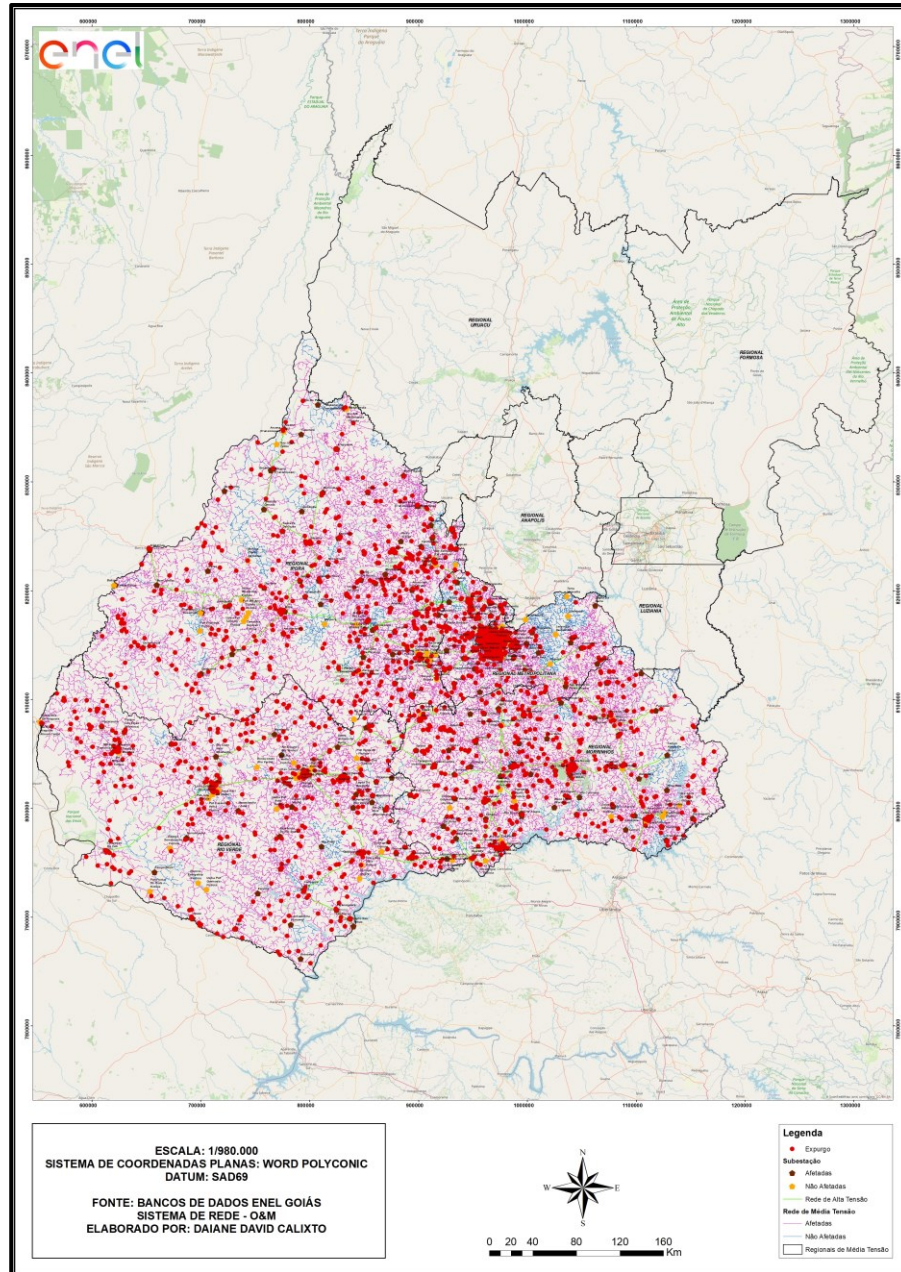


Figura 1 - Mapa geoeletrico da região afetada.



ISE_16_09_2022_GO
 _Mapa_Geral.pdf

Clique para abrir a imagem com maior resolução.

Nas figuras abaixo são apresentadas as redes de média tensão que foram afetadas nesse evento, por regional. Também são apresentadas as subestações e redes de alta tensão.

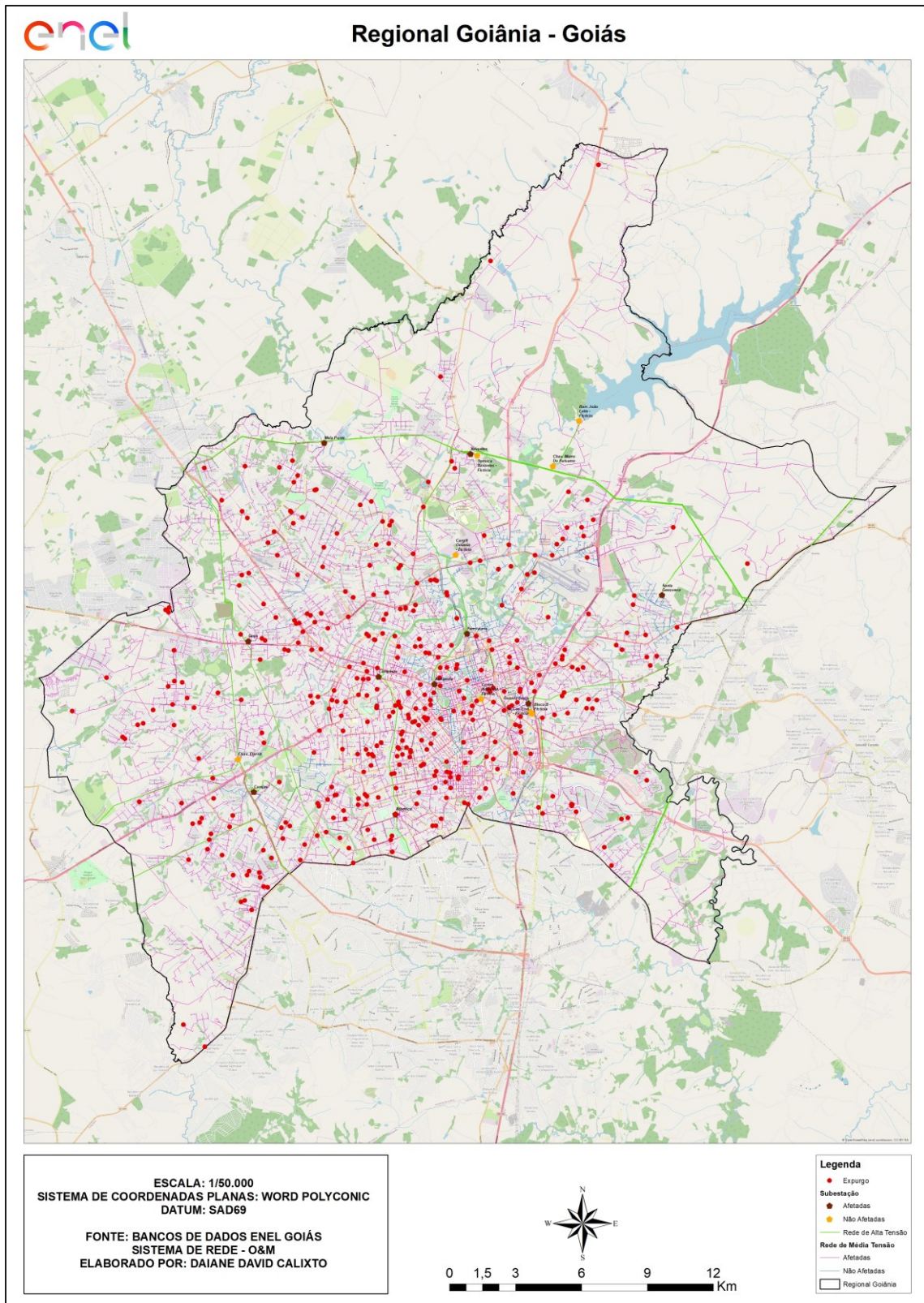


Figura 2 - Mapa geométrico da região afetada (Regional Goiânia)

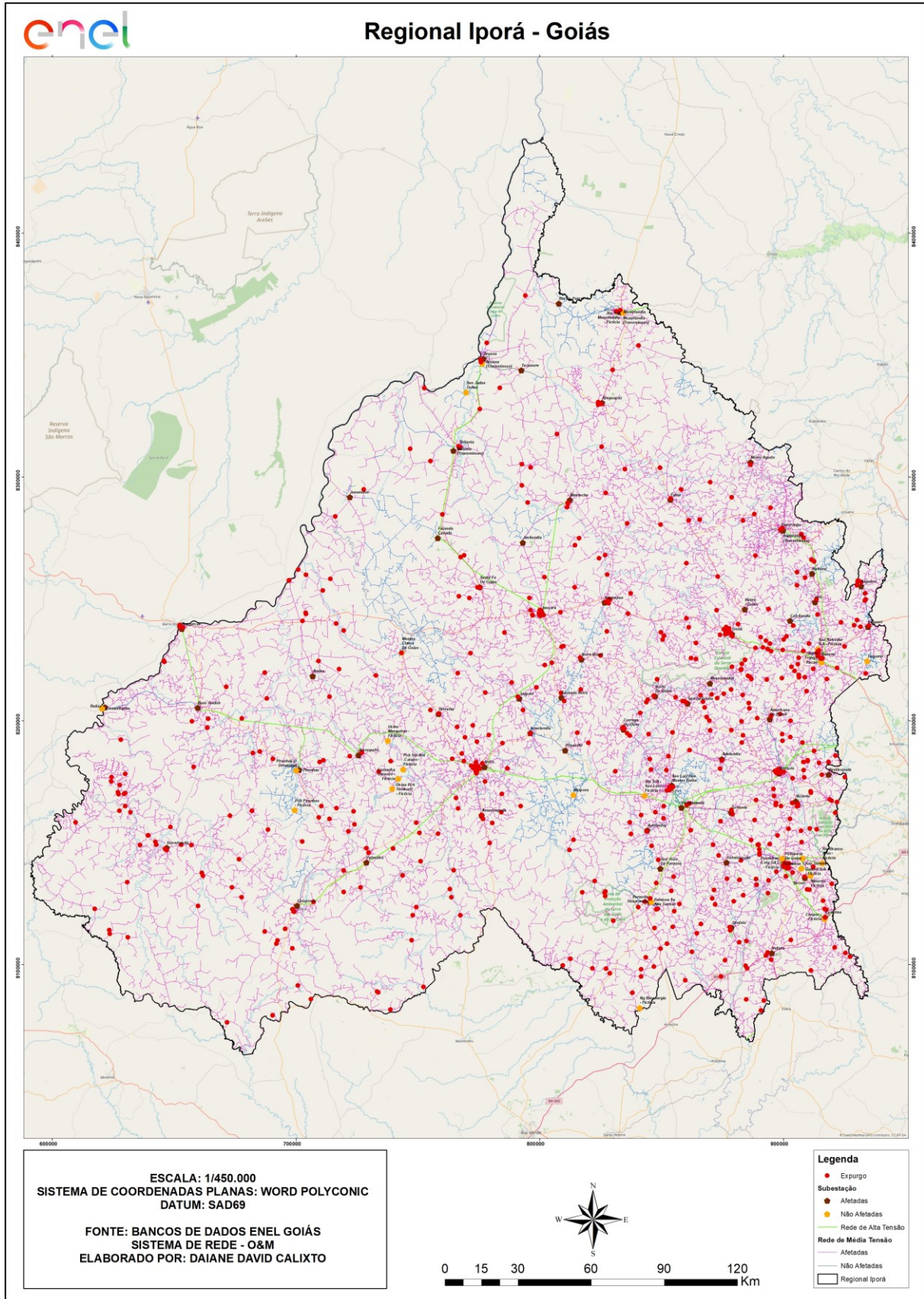


Figura 3 - Mapa geoeletrico da região afetada (Regional Iporá)

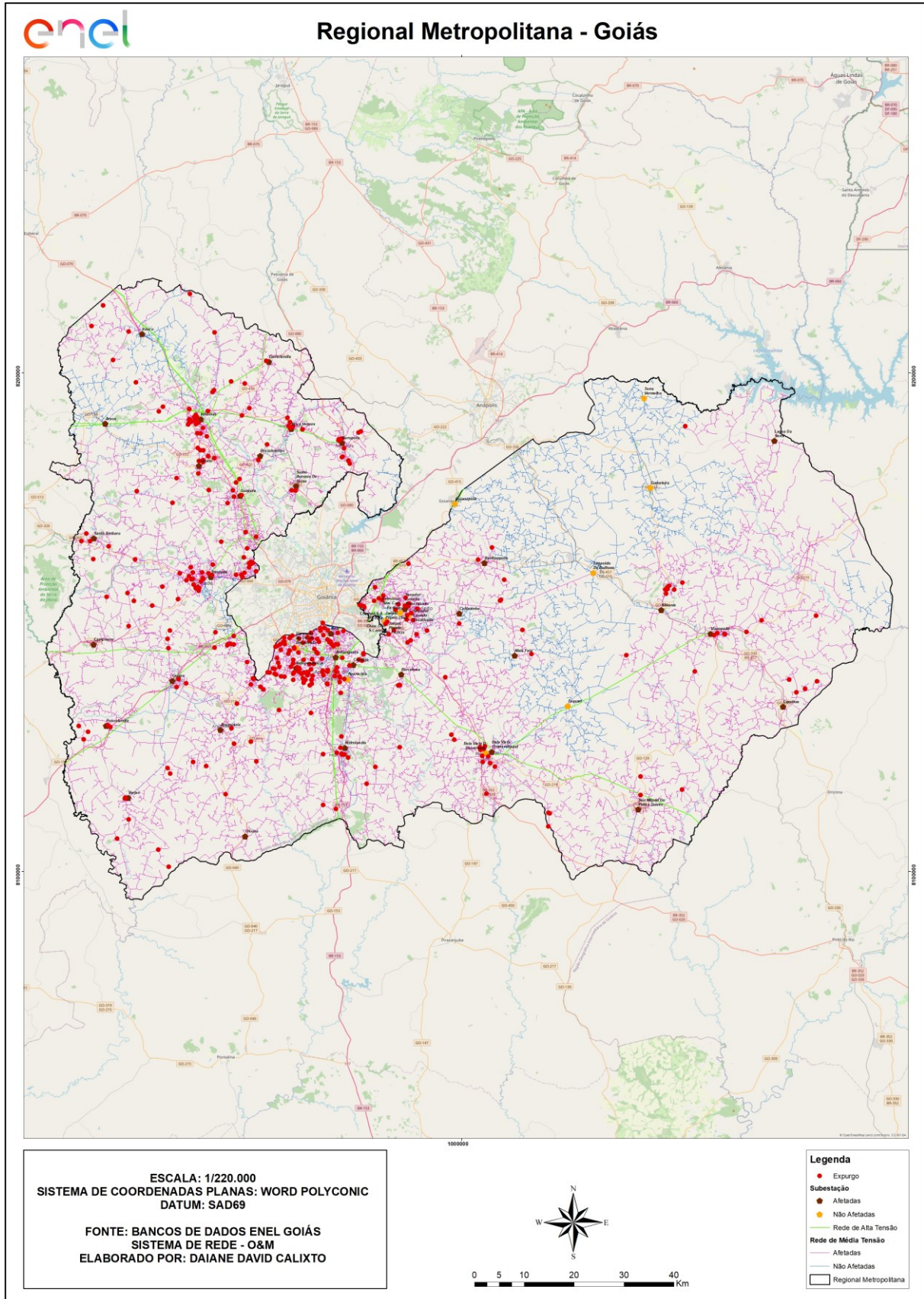


Figura 4 - Mapa geoeétrico da região afetada (Regional Metropolitana)

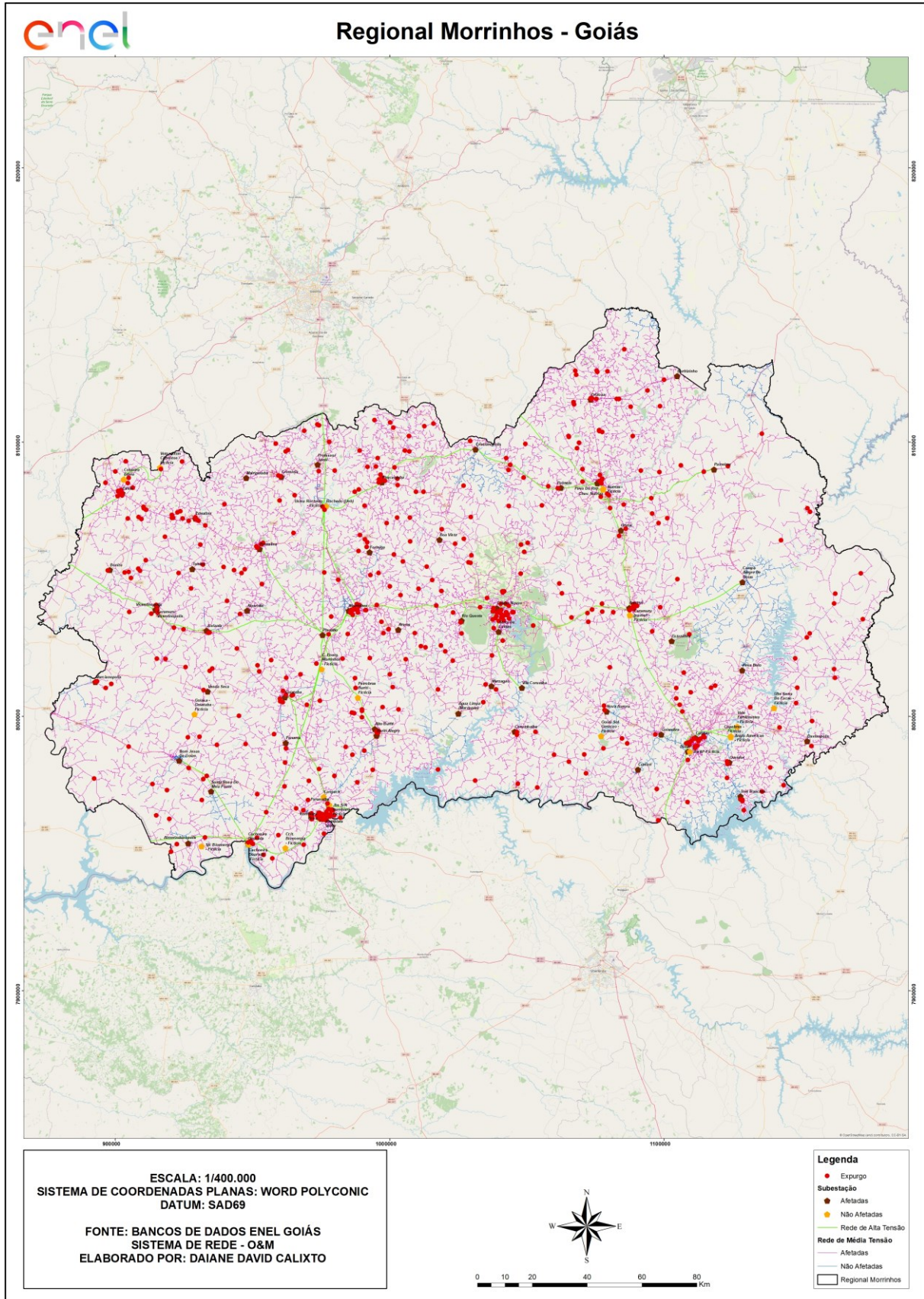


Figura 5 - Mapa geoeletrico da região afetada (Regional Morrinhos)

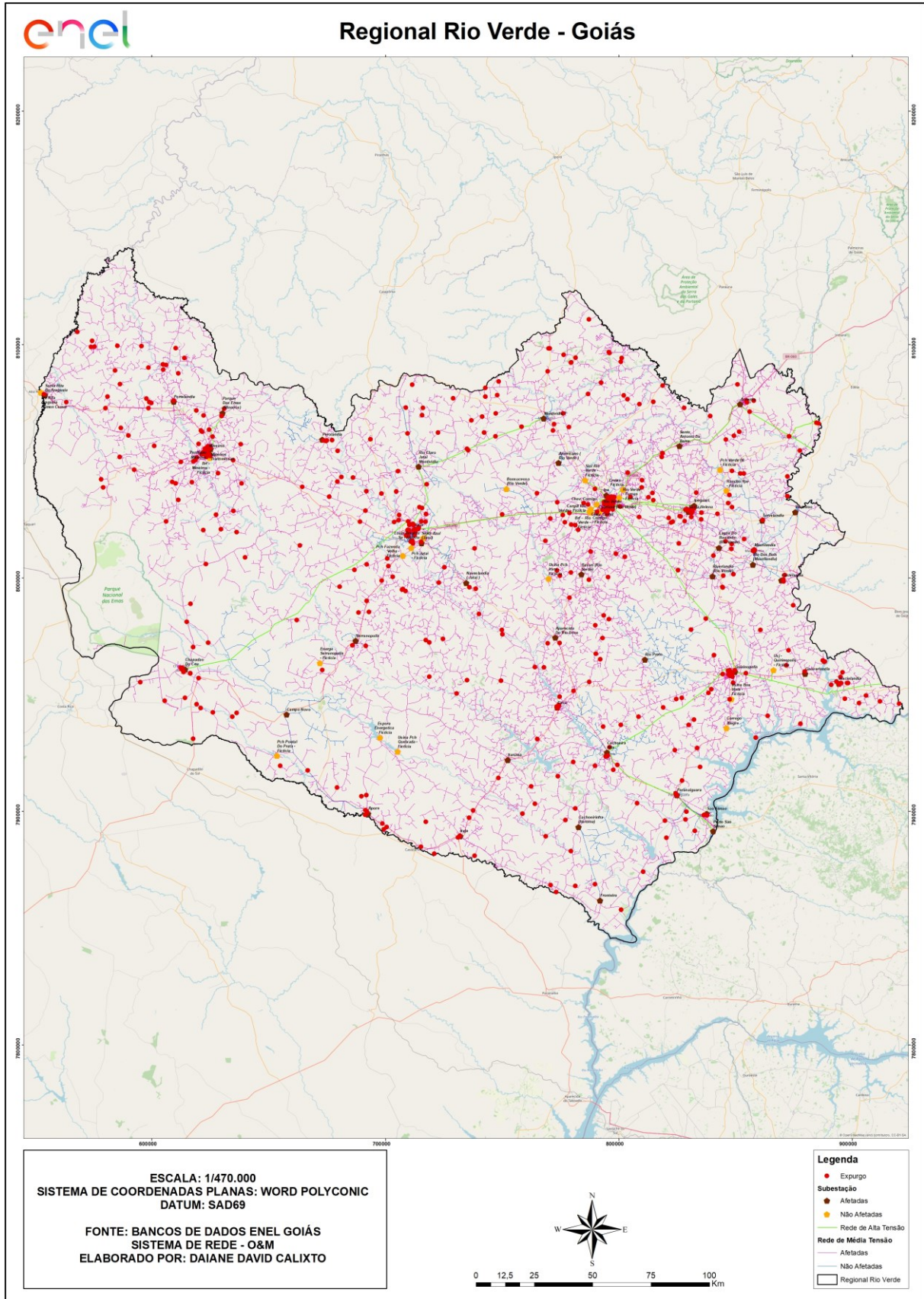


Figura 6 - Mapa geoeletrico da região afetada (Regional Rio Verde)

3.2 Diagrama unifilar da ENEL GO

Além do mapa geoeletrico apresentado anteriormente, a Enel GO destaca abaixo os diagramas unifilares de todas as regionais da empresa Enel GO. Os diagramas unifilares tem o objetivo de demonstrar as interligações das Subestações por meio das linhas de subtransmissão.

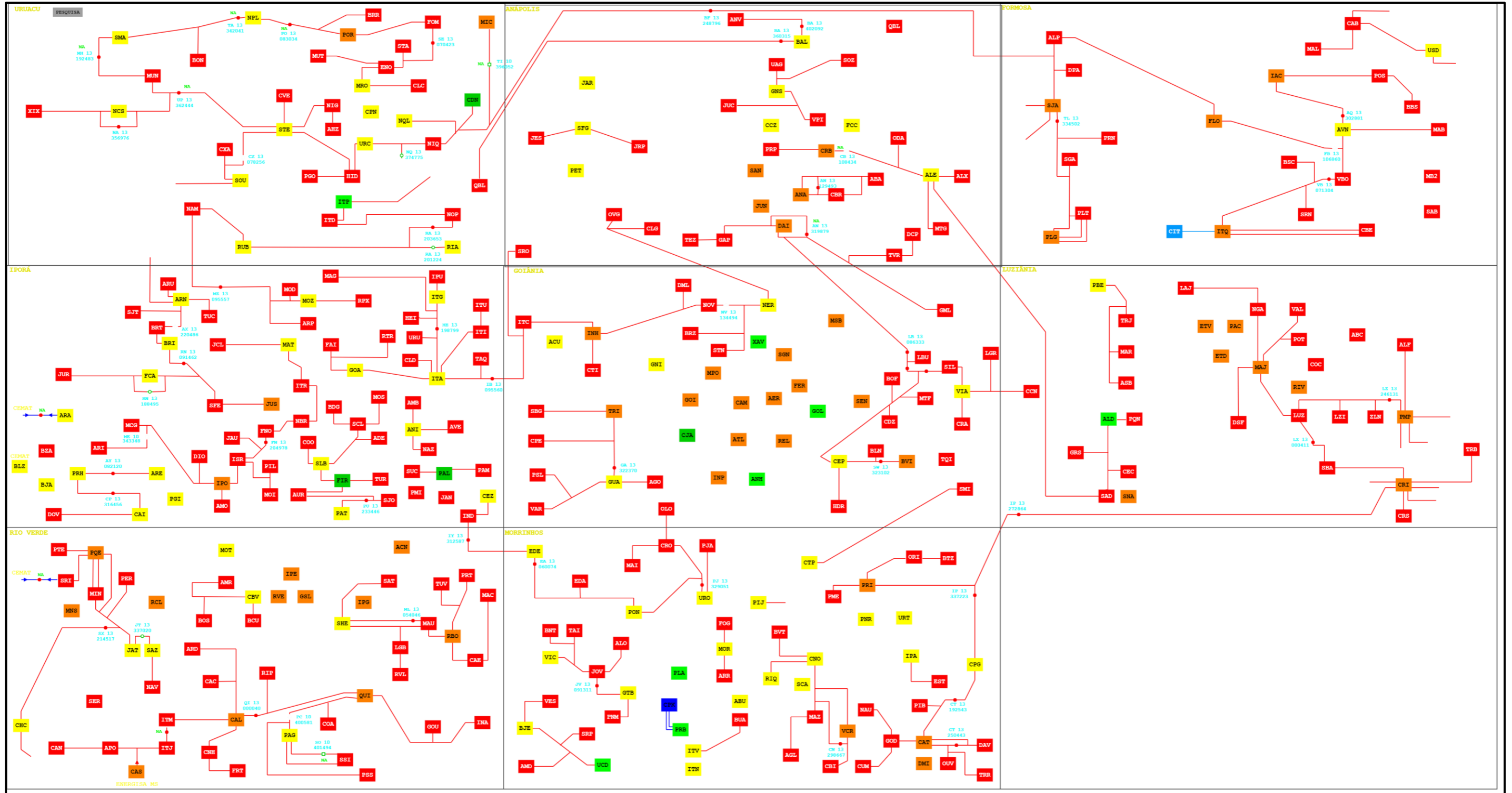


Figura 7 - Diagramas unifilares

3.3 Subestações afetadas

Conforme previamente abordado, o evento em tela impactou toda a área de concessão da ENEL GO, todavia, foram observadas consequências em 219 das 362 subestações e em 156 dos 246 municípios da área de concessão, conforme tabelas abaixo.

Tabela 3– Subestações afetadas pelo evento.

ID	SIGLA	SUBESTAÇÃO	ID	SIGLA	SUBESTAÇÃO	ID	SIGLA	SUBESTAÇÃO
1	MIN	MINEIROS	74	CBI	CORUMBAIBA	147	BRZ	BRAZABRANTES
2	PQE	PARQUE DAS EMAS (MINEIROS)	75	VIC	VICENTINOPOLIS	148	CEZ	CEZARINA
3	NAV	NAVESLANDIA (JATAI)	76	PIJ	PIRACANJUBA	149	GUA	GUAPO
4	SER	SERRANOPOLIS	77	RVE	RIO VERDE	150	NAZ	NAZARIO
5	CHC	CHAPADO DO CEU	78	TUR	TURVANIA	151	SFE	SANTA FE DE GOIAS
6	JAT	JATAI	79	ARR	ARARAS	152	COO	CORREGO DO OURO
7	DAV	DAVINOPOLIS	80	CRA	CARAIBAS	153	SBG	SANTA BARBARA
8	CAT	CATALAO	81	SCA	SERRA DE CALDAS	154	AMO	AMORINOPOLIS
9	IPA	IPAMERI	82	CAL	CACHOEIRA ALTA	155	ARD	APARECIDA DO RIO DOCE
10	CPG	CAMPO ALEGRE DE GOIAS	83	CAC	CACU	156	MOS	MOSSAMEDES
11	EST	ESTANIFERA	84	CTP	CRISTIANOPOLIS	157	JUR	JURUMIRIM
12	GOD	GOIANDIRA	85	PAG	PARANAIGUARA	158	GNI	GOIANIRA
13	OUV	OUIDOR	86	LGB	LAGOA DO BAUZINHO (RIO VERDE)	159	ITC	ITAUCU
14	TRR	TRES RANCHOS	87	CAE	CASTELANDIA	160	VAR	VARJAO
15	PER	PEROLANDIA	88	PRT	PORTEIRAO	161	ADE	ADELANDIA
16	NAU	NOVA AURORA	89	ITU	ITAGUARU	162	BLN	BARCELONA
17	CLG	CAMPO LIMPO DE GOIAS	90	RVL	RIVERLANDIA (RIO VERDE)	163	ACU	ARACU
18	CRB	CORUMBA	91	MAC	MARCIANOPOLIS	164	INH	INHUMAS
19	ITJ	ITAJA	92	CCN	CACHOEIRA NOVA	165	SAT	SANTO ANTONIO DA BARRA
20	ITM	ITARUMA	93	VCR	VILA CORUMBA	166	INA	INACILANDIA
21	CAS	ENERSUL	94	BCU	BACURI (RIO VERDE)	167	SEN	SENADOR CANEDO TRANSMISSAO
22	APO	APORE	95	MOR	MORRINHOS	168	BOF	BONFINOPOLIS
23	PTE	PORTELANDIA	96	ARP	ARAGUAPAZ	169	AGO	ARAGOIANIA
24	AMD	ALMERINDONOPOLIS	97	SSI	SAO SIMAO	170	CTI	CATURAI
25	MOZ	MOZARLANDIA (TRANSMISSAO)	98	GOU	GOUVERLANDIA	171	CEP	CEPAIGO
26	PME	PALMELO	99	ITN	ITUMBIARA NOVA	172	TRI	TRINDADE
27	BJA	BOM JARDIM	100	ITV	ITUMBIARA VELHA	173	CPE	CAMPESTRE
28	FIR	FIRMINOPOLIS	101	QUI	QUIRINOPOLIS	174	NOV	NOVA VENEZA
29	GOA	GOIAS	102	PSS	PORTO SAO SIMAO	175	INP	INDEPENDENCIA
30	URO	ROCHEDO (UEH)	103	BVI	BELA VISTA (TRANSMISSAO)	176	REL	REAL
31	CLD	CALCILANDIA	104	PGI	PALESTINA	177	ATL	ATLANTICO
32	RCL	RIO CLARO JATAI MONTIVIDIU	105	EDA	EDEALINA	178	CAM	CAMPINAS
33	AVE	AVELINOPOLIS	106	EDE	EDEIA	179	SRO	SANTA ROSA DE GOIAS
34	CNH	CACHOEIRINHA (ITARUMA)	107	IPU	ITAPURANGA	180	FER	FERROVIARIO
35	URT	URUTAI	108	MAU	MAURILANDIA	181	GOL	GOIANIA LESTE
36	BJE	BOM JESUS DE GOIAS	109	IND	INDIARA	182	AER	AEROPORTO
37	UCD	CACHOEIRA DOURADA	110	URU	URU	183	ANH	ANHANGUERA
38	MOD	MOZARLANDIA	111	ITI	ITAGUARI	184	CDZ	CALDAZINHA
39	MAI	MAIRIPOTABA	112	TUV	TURVELANDIA	185	GOI	GOYA
40	PJA	PROFESSOR JAMIL	113	OVG	OURO VERDE DE GOIAS	186	MPO	MEIA PONTE
41	ACN	ACREUNA	114	RBO	RIO DOS BOIS (MAURILANDIA)	187	SUC	SUCURI
42	ANI	ANICUNS	115	HEI	HEITORAI	188	FOG	FORMIGA
43	ARE	ARENOPOLIS	116	ITA	ITABERAI	189	PRH	PIRANHAS T
44	AUR	AURILANDIA	117	PAM	PALMEIRAS DE GOIAS	190	PSL	POSSELANDIA
45	BUA	BURITI ALEGRE	118	HDR	HIDROLANDIA	191	FRT	FRONTEIRA
46	CUM	CUMARI	119	DML	DAMOLANDIA	192	BDG	BURITI DE GOIAS
47	SHE	SANTA HELENA	120	PRB	PARANAIBA	193	BVT	BOA VISTA
48	SJO	SAO JOAO DA PARAUNA	121	FAI	FAINA	194	MAG	MORRO AGUDO
49	SIL	SILVANIA	122	ARI	AREIAS	195	CAN	CAMPO NOVO
50	VIA	VIANOPOLIS	123	RIP	RIO PRETO	196	BNT	BONITO
51	CRO	CROMINIA	124	JUS	JUSSARA	197	CJA	CARAJAS
52	TAI	TAIOBA	125	SLB	SAO LUIZ DOS MONTES BELOS	198	SMI	SAO MIGUEL DO PASSA QUATRO
53	AMR	AMERICANO (RIO VERDE)	126	ITG	ITAPURANGA (TRANSMISSAO)	199	RPX	RIO DO PEIXE
54	RTR	RETIRO / GOIAS	127	FNO	FAZENDA NOVA	200	XAV	XAVANTES
55	PNM	PANAMA	128	IPO	IPORA	201	SRP	SANTA ROSA DO MEIA PONTE
56	ABU	ALTO BURITI	129	ISR	ISRAELANDIA	202	PIB	PIRES BELO
57	CAI	CAIAPONIA	130	ITR	ITAPIRAPUA	203	SAZ	SERRA AZUL (JATAI)
58	CBV	CABRIUVA (RIO VERDE)	131	NBR	NOVO BRASIL	204	JCL	JACILANDIA
59	MAZ	MARZAGAO	132	SCL	SANCLERLANDIA	205	VES	VENDA SECA
60	GTB	GOIATUBA	133	DIO	DIORAMA	206	LGR	LAGOA DA SERRA
61	JOV	JOVIANIA	134	JAU	JAUPACI	207	CRM	CARAMURU VICENTINOPOLIS
62	PLA	PLANALTO	135	PMI	PALMINOPOLIS	208	DMI	DIMIC
63	PON	PONTALINA	136	MAT	MATRINCHA	209	MOT	MONTIVIDIU T

64	AGL	AGUA LIMPA (MARZAGAO)	137	OLO	OLOANA	210	SRA	SANTA RITA DO ARAGUAIA
65	ALO	ALOANDIA	138	JAN	JANDAIA	211	PAT	PARAUNA SE ALTA TENSAO
66	ARA	ARAGARCAS	139	BRT	BRITANIA	212	IPG	IPEGUARI
67	DOV	DOVERLANDIA	140	NER	NEROPOLIS	213	BTZ	BURITIZINHO
68	PRI	PIRES DO RIO	141	FCA	FAZENDA CANADA	214	MNS	MINEIROS TRANSMISSAO
69	ORI	ORIZONA	142	AMB	AMERICANO DO BRASIL	215	PNR	PAINEIRAS
70	RIQ	RIO QUENTE	143	BRI	BRITANIA (TRANSMISSAO)	216	SGN	SANTA GENOVEVA
71	TUC	TUCUNARE	144	PAL	PALMEIRAS	217	IPE	IPE
72	ARU	ARUANA	145	STN	SANTO ANTONIO DE GOIAS	218	MTF	MATA FEIA
73	CNO	CALDAS NOVAS	146	PIL	PILOANDIA	219	BZA	BALIZA

3.4 Municípios afetados

Conforme previamente abordado, o evento em tela impactou toda a área de concessão da ENEL GO, todavia, em 219 das 362 subestações e em 156 dos 246 municípios da área de concessão, conforme tabelas abaixo.

Tabela 4 – Municípios afetados pelo evento.

ID	MUNICÍPIO	ID	MUNICÍPIO	ID	MUNICÍPIO
1	ABADIA DE GOIAS	53	EDEALINA	105	NAZARIO
2	ACREUNA	54	EDEIA	106	NEROPOLIS
3	ADELANDIA	55	FAINA	107	NOVA AURORA
4	AGUA LIMPA	56	FAZENDA NOVA	108	NOVA CRIXAS
5	ALOANDIA	57	FIRMINOPOLIS	109	NOVA VENEZA
6	AMERICANO DO BRASIL	58	GAMELEIRA DE GOIAS	110	NOVO BRASIL
7	AMORINOPOLIS	59	GOIANDIRA	111	ORIZONA
8	ANAPOLIS	60	GOIANIA	112	OURO VERDE DE GOIAS
9	ANICUNS	61	GOIANIRA	113	OUVIDOR
10	APARECIDA DE GOIANIA	62	GOIAS	114	PALESTINA DE GOIAS
11	APARECIDA DO RIO DOCE	63	GOIATUBA	115	PALMEIRAS DE GOIAS
12	APORE	64	GOUVELANDIA	116	PALMELO
13	ARAGARCAS	65	GUAPO	117	PALMINOPOLIS
14	ARAGOIANIA	66	GUARAITA	118	PANAMA
15	ARAGUAPAZ	67	HEITORAI	119	PARANAIGUARA
16	ARENOPOLIS	68	HIDROLANDIA	120	PARAUNA
17	ARUANA	69	INACIOLANDIA	121	PEROLANDIA
18	AURILANDIA	70	INDIARA	122	PIRACANJUBA
19	AVELINOPOLIS	71	INHUMAS	123	PIRANHAS
20	BALIZA	72	IPAMERI	124	PIRES DO RIO
21	BELA VISTA DE GOIAS	73	IPORA	125	PONTALINA
22	BOM JARDIM DE GOIAS	74	ISRAELANDIA	126	PORTELANDIA
23	BOM JESUS DE GOIAS	75	ITABERAI	127	PROFESSOR JAMIL
24	BONFINOPOLIS	76	ITAGUARI	128	QUIRINOPOLIS
25	BRAZABRANTES	77	ITAGUARU	129	RIO QUENTE
26	BRITANIA	78	ITAJA	130	RIO VERDE
27	BURITI ALEGRE	79	ITAPIRAPUA	131	SANCLERLANDIA
28	BURITI DE GOIAS	80	ITAPURANGA	132	SANTA BARBARA DE GOIAS
29	CACHOEIRA ALTA	81	ITARUMA	133	SANTA CRUZ DE GOIAS
30	CACHOEIRA DE GOIAS	82	ITAUCU	134	SANTA FE DE GOIAS
31	CACHOEIRA DOURADA	83	ITUMBIARA	135	SANTA HELENA DE GOIAS
32	CACU	84	IVOLANDIA	136	SANTA RITA DO ARAGUAIA
33	CAIAPONIA	85	JANDAIA	137	SANTA ROSA DE GOIAS
34	CALDAS NOVAS	86	JARAGUA	138	SANTO ANTONIO DA BARRA
35	CALDAZINHA	87	JATAI	139	SANTO ANTONIO DE GOIAS
36	CAMPO ALEGRE DE GOIAS	88	JAUPACI	140	SAO JOAO DA PARAUNA
37	CAMPO LIMPO DE GOIAS	89	JOVIANIA	141	SAO LUIS DE MONTES BELOS
38	CASTELANDIA	90	JUSSARA	142	SAO MIGUEL DO PASSA QUATRO
39	CATALAO	91	LAGOA SANTA	143	SAO SIMAO
40	CATURAI	92	LEOPOLDO DE BULHOES	144	SENADOR CANEDO
41	CEZARINA	93	LUZIANIA	145	SERRANOPOLIS
42	CHAPADAO DO CEU	94	MAIRIPOTABA	146	SILVANIA
43	CORREGO DO OURO	95	MARZAGAO	147	TAQUARAL DE GOIAS
44	CORUMBAIBA	96	MATRINCHA	148	TRES RANCHOS
45	CRISTIANOPOLIS	97	MAURILANDIA	149	TRINDADE
46	CRIXAS	98	MINEIROS	150	TURVANIA
47	CROMINIA	99	MONTES CLAROS DE GOIAS	151	TURVELANDIA

48	CUMARI	100	MONTIVIDIU	152	URUANA
49	DAMOLANDIA	101	MORRINHOS	153	URUTAI
50	DAVINOPOLIS	102	MORRO AGUDO DE GOIAS	154	VARJAO
51	DIORAMA	103	MOSSAMEDES	155	VIANOPOLIS
52	DOVERLANDIA	104	MOZARLANDIA	156	VICENTINOPOLIS

4 Descrição dos danos causados ao sistema elétrico

A incidência do temporal registrado entre os dias 27 e 29 de setembro 2022 causou diversos impactos na área de concessão da Enel GO. Aproximadamente 75% do CHI é decorrente de ventos fortes e 9% de descargas atmosféricas. O tombamento de árvores nas estruturas de alimentação de média tensão representa aproximadamente 15% do CHI. Cerca de 105 pontos tiveram tombamento de árvores nas estruturas de alimentação de média tensão, em mais de 500 pontos na rede elétrica houve impacto de descargas atmosféricas, cerca de 100 pontos dispuseram de cabo partido ocasionado por fortes ventos e mais de 600 pontos foram impactados por vendavais.

A fim de possibilitar melhor entendimento da importância dos equipamentos afetados na concessão da ENEL GO durante período do Evento, apresenta-se na tabela 5 a hierarquia dos equipamentos da rede de distribuição, assim como a descrição detalhada destes.

Hierarquia	Sigla	Nome do Equipamento
1	DJ/RE/SE	Disjuntor/ Religador/ Chave Telecomandada
2	CH	Chave fusível
3	TF	Transformador

Tabela 5 – Importância dos equipamentos para o sistema elétrico em termos de hierarquia.

Religadores automáticos – são equipamentos de interrupção de corrente elétrica dotados de uma determinada capacidade de repetição em operação de abertura e fechamento de um circuito, durante a ocorrência de um defeito.

Disjuntor – é um interruptor elétrico projetado para proteger um circuito elétrico de danos causados por falhas na alimentação elétrica, principalmente devido a situações de sobrecorrentes, causadas por exemplo por excesso de carga ou um curto-circuito.

Chave fusível – é um dispositivo fusível no qual o porta-fusível pode ser manipulado de forma a obter uma distância de seccionamento, sem que haja separação física entre o porta-fusível e a base. É um equipamento destinado a proteção de sobrecorrentes de circuitos primários utilizados em redes aéreas de distribuição urbana e rural e em pequenas subestações de consumidor e de concessionária. É dotada de um elemento fusível que responde pelas características básicas de sua operação.

Transformador – é um dispositivo destinado a modificar os níveis de tensão e corrente elétrica, mantendo potência elétrica praticamente constante, de um circuito a outro, modificando também os valores das impedâncias elétricas de um circuito elétrico.

Adicionalmente, para conhecimento segue a descrição detalhada abaixo:

Alimentador – linha elétrica destinada a transportar energia elétrica em média tensão.

Condutor de energia – é o meio pelo qual se transporta potência desde um determinado ponto, denominada fonte ou alimentação, até um terminal consumidor.

Para-raios – são equipamentos protetores de linhas de transmissão e distribuição aéreas contra sobretensões causadas por manobras de chaves ou descargas atmosféricas.

Chave faca – é um tipo de dispositivo destinado a isolar (seccionar) partes (subsistemas, equipamentos, etc.) de circuitos elétricos. São instaladas em postes de energia e redes de distribuição elétrica, visando seccionar a rede para minimizar os efeitos das interrupções.

Isoladores – são elementos sólidos dotados de propriedades mecânicas, capazes de suportar os esforços produzidos pelos condutores. Eletricamente, exercem a função de isolar os condutores, submetidos a uma diferença de potencial em relação terra (estrutura suporte) ou em relação a um outro condutor de fase.

Ramal de ligação - conjunto de condutores e acessórios instalados entre o ponto de derivação do sistema de distribuição da distribuidora e o ponto de conexão das instalações de utilização do acessante.

4.1 Equipamentos afetados e sua hierarquia de importância para o sistema

Adicionalmente, segue abaixo a tabela 6, que demonstra o detalhamento da quantidade e o total de equipamentos afetados.

Dispositivo	Quantidade
DJ/RE/SE	55
CH	686
TF	949
Total Geral	1.690

Tabela 6 – Equipamentos afetados no período do evento.

O ANEXO I deste documento apresenta, na íntegra, a relação destas interrupções.

4.2 Clientes afetados e impactos globais

Em análise ao número de clientes interrompidos – CI na área de concessão da ENEL GO, a figura abaixo apresenta a atipicidade vivenciada entre os dias 27 e 29 de setembro de 2022, data esta que, conforme laudo meteorológico emitido por empresa especializada, a referida concessão passou por um período de condições climáticas de extrema severidade.

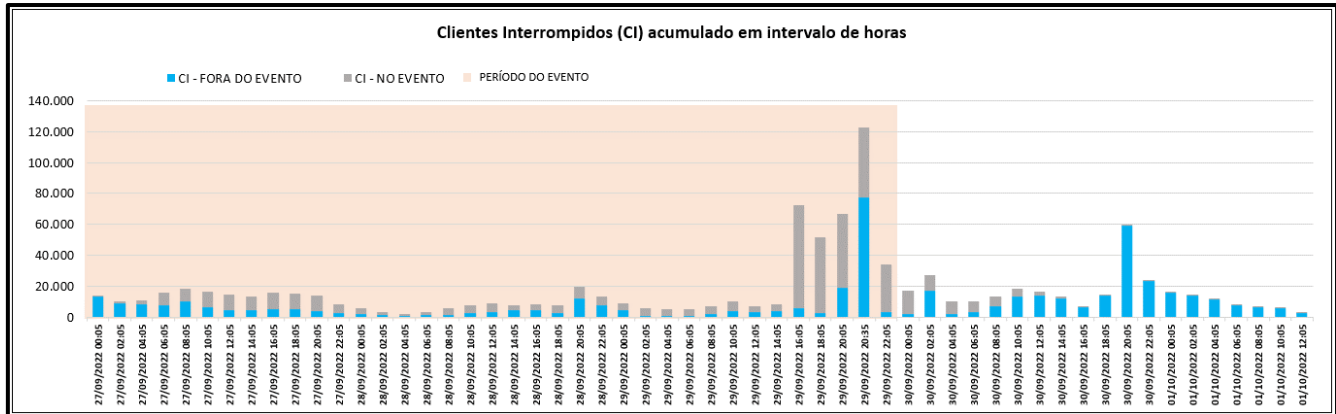


Figura 8-Clientes interrompidos – CI em intervalos de horas

Na figura acima, as barras na cor cinza representam os clientes interrompidos oriundos das ocorrências por Situação de emergência e as barras em azul retratam os demais clientes interrompidos. Destacou-se em laranja o intervalo do evento, para elencar as seguintes situações:

- Anterior ao evento 14.105 clientes estavam desligados por diversas causas.
- Durante o período do evento, registrou-se um pico máximo de 122.728 clientes desligados, resultantes daqueles que já estavam desligados antes do início do evento e aqueles que ficaram sem energia durante o período do evento.
- O restabelecimento se deu progressivamente de tal forma que após 12 horas do fim do evento aproximadamente 18.737 (do pico de 122.728) clientes permaneciam desligados, o que demonstra o esforço da distribuidora para reestabelecer o serviço no menor tempo possível, em situações de emergência.

Na figura abaixo é apresentada outra visão da quantidade de clientes interrompidos, a qual está associada ao início da ocorrência independentemente do tempo do reestabelecimento.

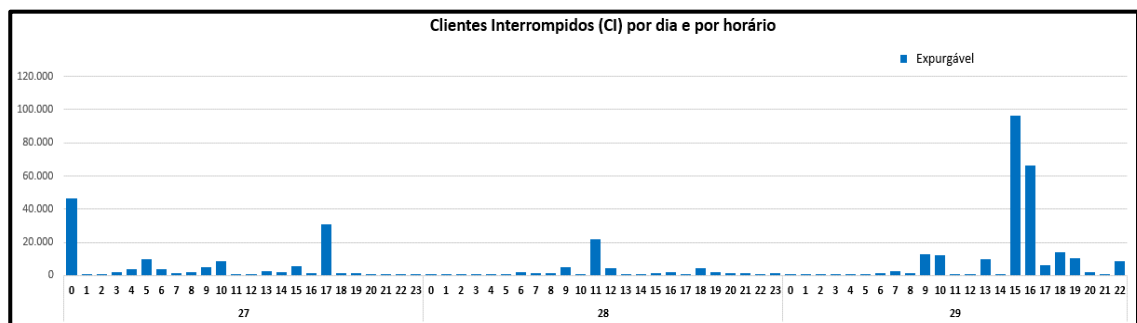
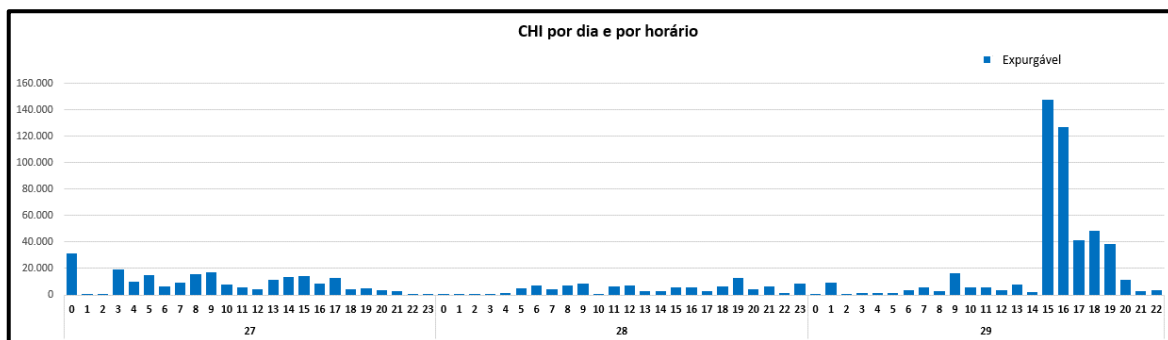


Figura 9 - CI por dia e por Horário

A Figura 9 permite calcular o CI das ocorrências emergenciais associadas ao evento, uma vez que a contabilização é feita uma única vez para cada interrupção (uma ocorrência emergencial pode ter várias

interrupções associadas). Em outras palavras, na figura acima um cliente aparecerá uma única vez em um determinado horário, em relação ao início da mesma ocorrência emergencial.

Em termos de Consumidor Hora Interrompido – CHI, a Figura 10 apresenta seu comportamento ao longo dos dias 27 a 29 de setembro de 2022. Observa-se que, o CHI acumulado expurgável, resultante da somatória das interrupções decorrentes do evento, resultou em um montante de 814.140,67 CHI.



CHI Expurgável																									
DIA, HORA	0	1	2	3	4	5	6	7	8	9	10	11	12	13	14	15	16	17	18	19	20	21	22	23	Total Geral
27	31.349,61	984,99	220,13	19.459,04	9.805,21	15.047,66	6.347,47	9.515,09	15.563,58	17.147,86	8.064,44	5.579,17	4.044,99	11.356,81	13.385,24	14.555,80	8.272,62	12.989,41	4.319,78	4.679,77	3.297,48	2.822,20	131,21	531,66	219.471,22
28	21,67	254,42	108,18	317,39	1.200,76	5.134,93	7.382,66	4.587,24	7.112,67	8.234,85	943,95	6.138,32	6.978,96	2.519,70	3.097,18	5.997,85	5.852,95	2.531,39	6.485,18	12.810,79	4.331,36	6.191,13	1.112,92	8.445,79	107.792,24
29	324,94	9.204,59	50,13	1.083,70	1.500,71	1.603,22	3.635,29	5.583,40	2.743,20	16.284,57	5.632,06	5.495,75	3.285,58	7.733,78	2.411,74	147.367,80	126.994,71	41.109,61	48.792,19	38.472,87	11.128,03	3.129,52	3.309,82		486.877,21
																									814.140,67

Figura 10 - CHI por dia e por horário

Na Figura 10, os valores estão acumulados de acordo com o início da ocorrência, o que permite avaliar o horário de maior impacto em termos de abrangência e duração das interrupções. No evento em tela, a maior quantidade de CHI aconteceu devido às interrupções que iniciaram no período das 15:00h do dia 29/09.

4.3 Síntese das informações técnicas do evento

A tabela 7 apresenta uma síntese de informações relevantes a respeito do impacto do evento em tela e das interrupções decorrentes deste.

Relatório	ISE 16 09/2022 – GO	Evento	01-0077	Período:	Início (dd/mm/aaaa hh:mm:ss)	Fim (dd/mm/aaaa hh:mm:ss)
:		:			27/09/2022 00:00:00	29/09/2022 23:00:00
ABRANGÊNCIA DO LAUDO METEOROLÓGICO PARA VERIFICAÇÃO DE EXPURGO DE SITUAÇÃO DE EMERGÊNCIA						
Abadia De Goias, Acreuna, Adelandia, Agua Limpa, Aloandia, Americano Do Brasil, Amorinopolis, Anapolis, Anicuns, Aparecida De Goiania, Aparecida Do Rio Doce, Apore, Aragarças, Aragoiania, Araguapaz, Arenopolis, Aruana, Aurilandia, Avelinopolis, Baliza, Bela Vista De Goias, Bom Jardim De Goias, Bom Jesus De Goias, Bonfinopolis, Brazabrantes, Britania, Buriti Alegre, Buriti De Goias, Cachoeira Alta, Cachoeira De Goias, Cachoeira Dourada, Cacu, Caiaponia, Caldas Novas, Caldazinha, Campo Alegre De Goias, Campo Limpo De Goias, Castelandia, Catalao, Caturai, Cezarina, Chapadao Do Ceu, Corrego Do Ouro, Corumbaiba, Cristianopolis, Crixas, Crominia, Cumari, Damolandia, Davinopolis, Diorama, Doverlandia, Edealina, Edeia, Faina, Fazenda Nova, Firminopolis, Gameleira De Goias, Goiandira, Goiania, Goianira, Goias, Goiatuba, Gouvelandia, Guapo, Guaraita, Heitorai, Hidrolandia, Inaciolandia, Indiara, Inhumas, Ipameri, Ipora, Israelandia, Itaberai, Itaguari, Itaguaru, Itaja, Itapirapua, Itapuranga, Itaruma, Itaucu, Itumbiara, Ivolandia, Jandaia, Jaragua, Jatai, Jaupaci, Joviania, Jussara, Lagoa Santa, Leopoldo De Bulhoes, Luziania, Mairipotaba, Marzagao, Matrincha, Maurilandia, Mineiros, Montes Claros De Goias, Montividiu, Morrinhos, Morro Agudo De Goias, Mossamedes, Mozarlandia, Nazario, Neropolis, Nova Aurora, Nova Crixas, Nova Veneza, Novo Brasil, Orizona, Ouro Verde De Goias, Ovidor, Palestina De Goias, Palmeiras De Goias, Palmelo, Palminopolis, Panama, Paranaiguara, Parauna, Perolandia,						

Piracanjuba, Piranhas, Pires Do Rio, Pontalina, Portelandia, Professor Jamil, Quirinopolis, Rio Quente, Rio Verde, Sanclerlândia, Santa Barbara De Goias, Santa Cruz De Goias, Santa Fe De Goias, Santa Helena De Goias, Santa Rita Do Araguaia, Santa Rosa De Goias, Santo Antonio Da Barra, Santo Antonio De Goias, Sao Joao Da Parauna, Sao Luis De Montes Belos, Sao Miguel Do Passa Quatro, Sao Simao, Senador Canedo, Serranopolis, Silvania, Taquaral De Goias, Tres Ranchos, Trindade, Turvania, Turvelândia, Uruana, Urutai, Varjao, Vianopolis, Vicentinopolis			
ITEM	DESCRIÇÃO	VALOR	UNIDADE
1	Tempo Médio de Preparação das equipes durante o período do evento	307	min
2	Tempo Médio de Deslocamento das equipes durante o período do evento	51	min
3	Tempo Médio de Execução das obras durante o período do evento	83	min
4	Quantidade de municípios afetados durante o período do evento	156	-
5	Quantidade de subestações afetadas durante o período do evento	219	-
6	Data e hora do início da primeira ocorrência com causas expurgáveis	27/09/2022 00:05	dd/mm/aaaa hh:mm
7	Data e hora do término da última ocorrência com causas expurgáveis	29/09/2022 22:58	dd/mm/aaaa hh:mm
8	Soma dos CHI das interrupções associadas ao evento e causas expurgáveis	814.140,67	hora
9	Número de unidades consumidoras atingidas (CI) com causas expurgáveis	438.003	-
10	Média da duração das interrupções com causas expurgáveis (CHI/CI)	7,56	hora
11	Duração da interrupção mais longa com causas expurgáveis	64,59	hora

Tabela 7 – Síntese de informações gerais do evento.

5 Relato técnico sobre a intervenção realizada para restabelecimento

Em qualquer evento de situação de emergência, a rede de distribuição registra ocorrências emergenciais que podem estar associadas ao meio ambiente (não gerenciáveis) ou relacionadas à operação do sistema (gerenciáveis). Nesse sentido, é importante destacar que, em qualquer situação, a ENEL GO despacha suas equipes de forma eficiente sem distinção da causa raiz, uma vez que o fato gerador somente é confirmado in loco, incluindo as ocorrências sem serviços executados (por exemplo, defeito interno), que podem atrasar o atendimento de ocorrências com desligamentos.

Assim, a fim de agilizar o reestabelecimento do serviço, além das equipes de atendimento de emergência, foram mobilizadas as equipes de combate a perdas, corte/religa, construção de rede, técnicos do sistema elétrico e grande equipe de backoffice.

Pode-se observar nas evidências do Item 6.1 e/ou Item 6.2 , que o temporal impactou muitos pontos com quedas de árvores e quedas de postes. Também foram observadas em várias ocorrências relatos de equipes a respeito do mau tempo durante atendimento, estradas de ruim acesso e atolamentos de carros e dificuldade de acesso. Por consequência, impactando no atendimento das ocorrências emergenciais.

Neste cenário, durante o período do evento, entre 27 de setembro de 2022 e 29 de setembro de 2022, observa-se nas imagens a seguir os atendimentos realizados, as equipes e o número de ocorrências iniciadas durante o evento.

Assim, adiante serão apresentadas, com maior nível de detalhes, as ações adotadas pela distribuidora.

5.1 Contingente de técnicos utilizados nos serviços e tempos de atendimento

Nas figuras abaixo o número de ocorrências estão associadas ao dia de início da ocorrência, sendo que cada uma delas é contabilizada apenas uma vez, respeitando os dias do evento climático e independentemente do tempo do reestabelecimento. Dentro da gestão da empresa destaca-se na Figura 12 os atendimentos realizados para atender as ocorrências emergenciais iniciadas no período do evento (Figura 11). Na Figura 13 ilustra a quantidade de turnos para atendimento das ocorrências emergenciais. Ressalta-se que para o atendimento de algumas ocorrências fez-se necessária a alocação de mais de uma equipe. Na Figura 14 demonstra a quantidade de eletricitas para atendimento das ocorrências.

Anterior ao evento, 620 ocorrências estavam ativas, por diversas causas.

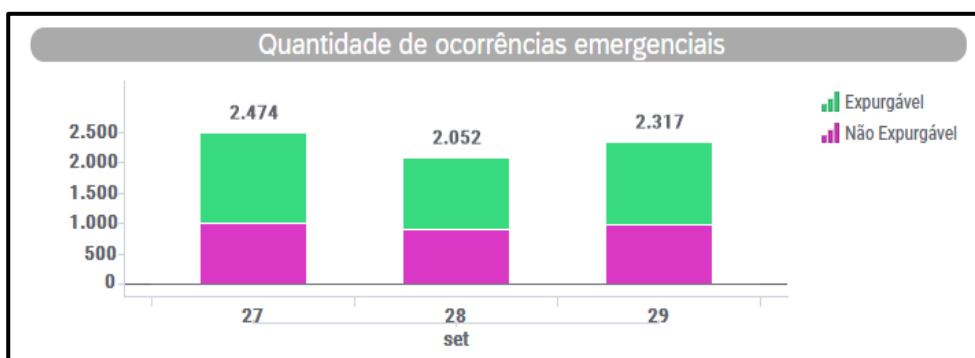


Figura 11 - Ocorrências emergenciais no período do evento por dia

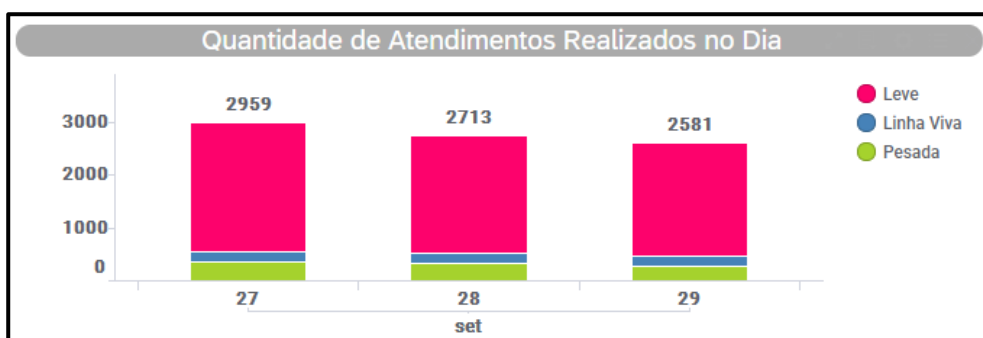


Figura 12 - Atendimentos realizados pelas equipes no período do evento por dia

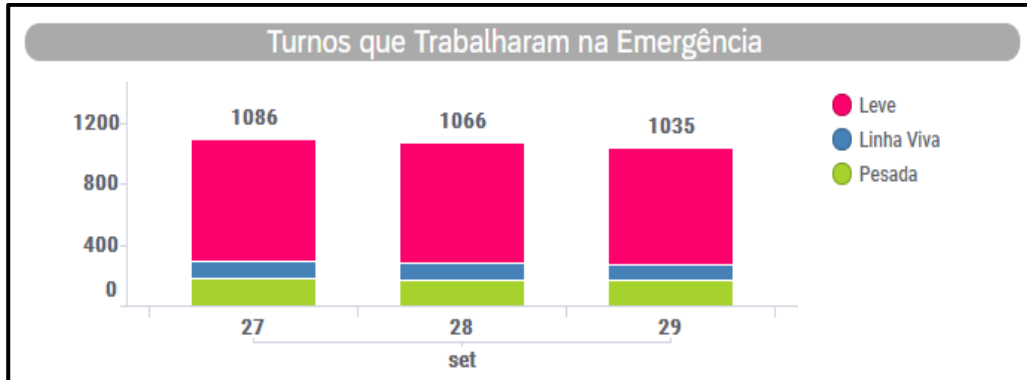


Figura 13 - Equipes no período do evento por dia

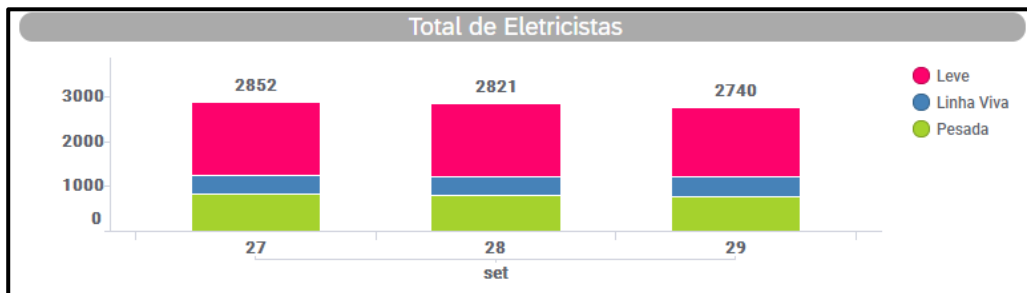


Figura 14 - Eletricistas no período do evento por dia

5.2 Tempos médios de atendimento

Apresenta-se na Figura 15 informações a respeito dos tempos médios de atendimento das equipes de campo durante a vivência do evento (início 27/09/2022 às 00:00 e Fim 29/09/2022 às 23:00) e nas imagens (Figura 16 a Figura 20), destaca-se as informações a respeito dos tempos médios de atendimento das equipes de campo durante a vivência do evento por regional, incluindo as ocorrências classificadas como situação de emergência.

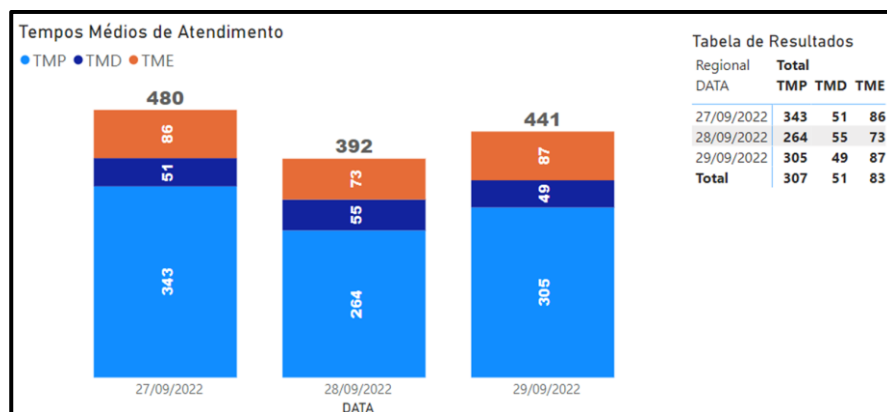


Figura 15 - Tempos de atendimento registrados no período do evento (início 27/09/2022 às 00:00 e Fim 29/09/2022 às 23:00)

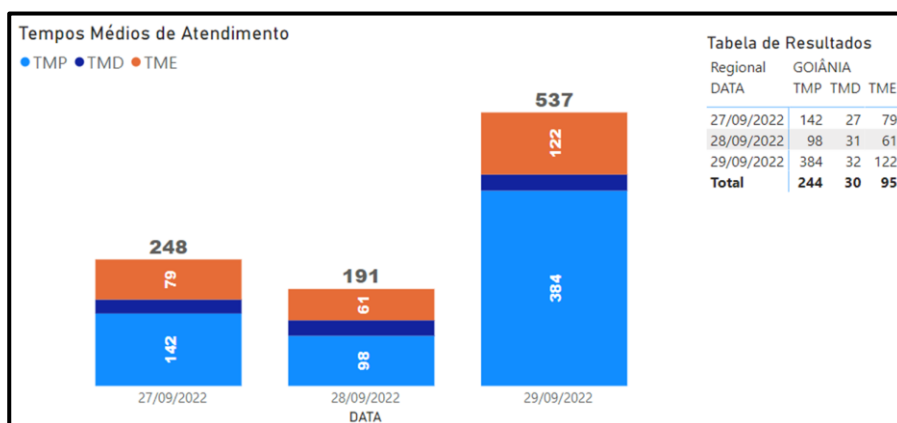


Figura 16 - Tempos de atendimento registrados no período do evento (Regional Goiânia - início 27/09/2022 às 00:00 e Fim 29/09/2022 às 23:00)

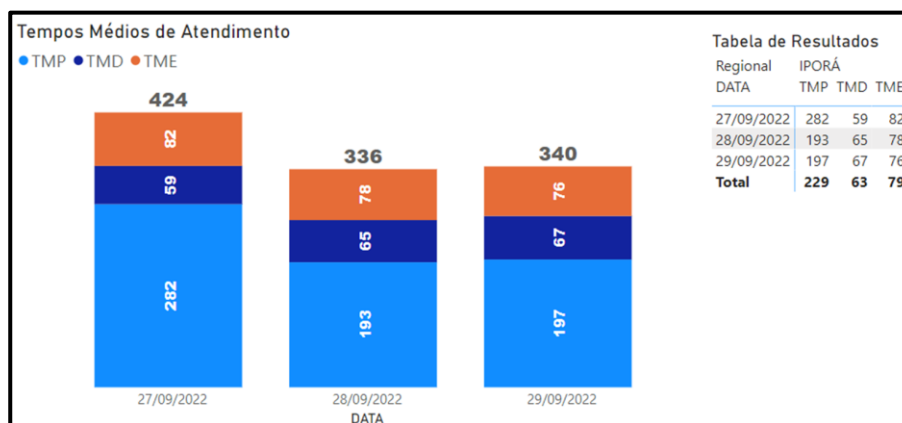


Figura 17 - Tempos de atendimento registrados no período do evento (Regional Iporá - início 27/09/2022 às 00:00 e Fim 29/09/2022 às 23:00)

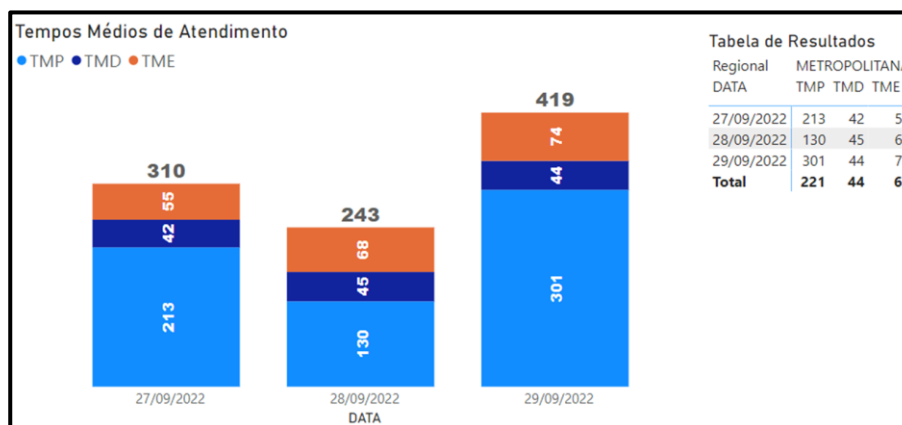


Figura 18 - Tempos de atendimento registrados no período do evento (Regional Metropolitana - início 27/09/2022 às 00:00 e Fim 29/09/2022 às 23:00)

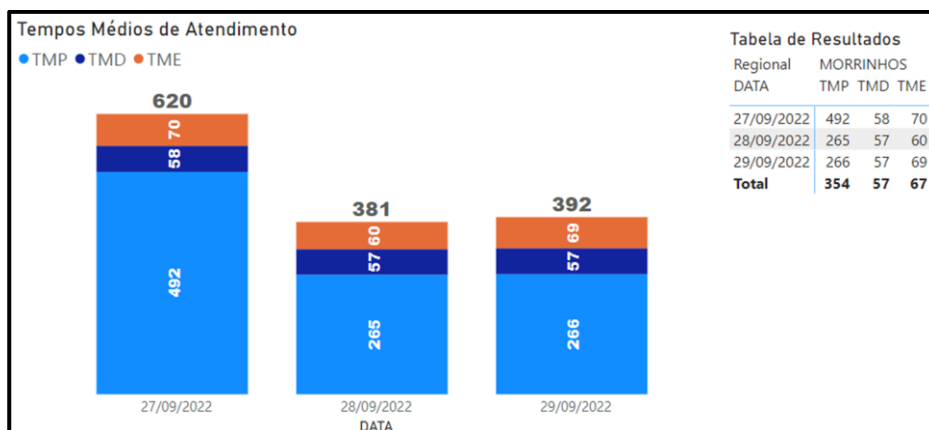


Figura 19 - Tempos de atendimento registrados no período do evento (Regional Morrinhos – início 27/09/2022 às 00:00 e Fim 29/09/2022 às 23:00)

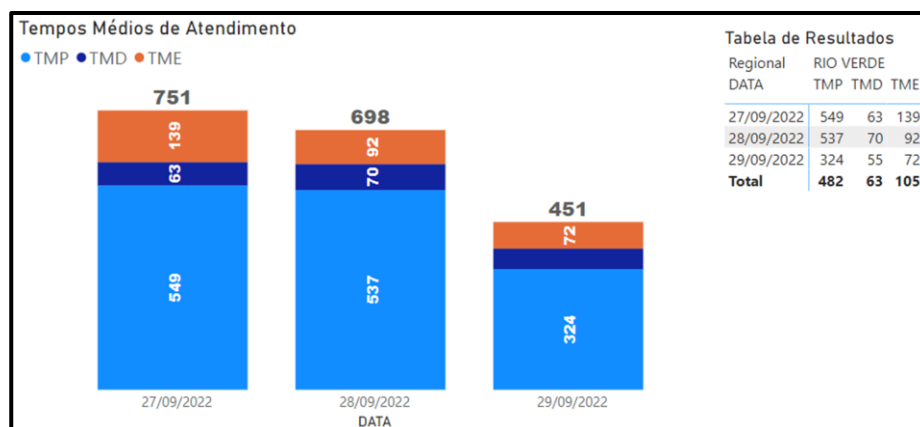


Figura 20 - Tempos de atendimento registrados no período do evento (Regional Rio Verde - início 27/09/2022 às 00:00 e Fim 29/09/2022 às 23:00)

Conforme mostrado nas figuras acima, o aumento de ocorrências no período do evento também trouxe um aumento nas parcelas dos tempos médios de atendimento (preparo deslocamento e execução). Note-se ainda que, a parcela mais impactada foi o tempo médio de preparo (TMP), em função da quantidade de ocorrências que ficaram em tempo de espera.

6 Evidências do evento

Seguem no subitem abaixo as matérias jornalísticas que evidenciam a severidade e abrangência do evento relatado.

6.1 Matérias jornalísticas

Apresenta-se abaixo diversas reportagens a respeito do evento ocorrido entre os dias 27 a 29 de setembro de 2022.



Fonte: Clima ao Vivo

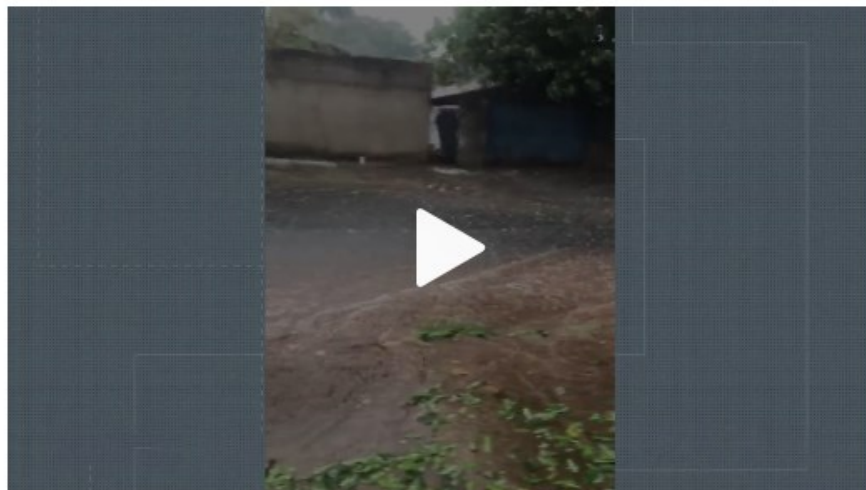
Link: <https://www.climaaovivo.climatempo.com.br/videos/chuva-intensa-em-cacu-go-27-09-22>

Chuva tem ventos de até 65km/h e causa estragos em Goiânia

Segundo o Centro de Informações Meteorológicas e Hidrológicas do Estado de Goiás, chuvas atingiram todas as regiões da capital e variaram entre 4,6 mm a 38,6 mm. Também foi registrada queda de granizo.

Por **Gabriela Macêdo**, g1 Goiás

29/09/2022 21h53 · Atualizado há um mês



Chuva tem ventos de até 65km/h e causa estragos em Goiânia



Chuva causa estragos em Goiânia, Goiás — Foto: Reprodução/TV Anhanguera

Fonte: G1 Globo

Link: <https://g1.globo.com/go/goias/noticia/2022/09/29/chuva-tem-ventos-de-ate-65kmh-e-causa-estragos-em-goiania.ghtml>



Fonte: Record TV Goiás

Link: <https://www.youtube.com/watch?v=TUgu-wNbYOW>

Após chuva forte, Prefeitura de Goiânia reforça limpeza de ruas e praças de 160 bairros, nesta sexta-feira (30/09)



Publicado em 30 setembro 2022 às 15h51
Última atualização em 30 setembro 2022 às 15h51

Manutenção Urbana

Serviços de varrição das vias e remoção de lama e outras sujeiras das sarjetas são realizados no Setor Bueno, Setor Oeste, Jardim Brasil, Setor Central, Jardim América, Setor Coimbra, Residencial Itamaracá, Conjunto Riviera, dentre outros



Fonte: Gov GO

Link: <https://www.goiania.go.gov.br/apos-chuva-forte-prefeitura-de-goiania-reforca-limpeza-de-ruas-e-pracas-de-160-bairros-nesta-sexta-feira-30-09/>

Prefeitura de Goiânia recolhe 27 árvores caídas em 18 setores, após chuvas desta quinta-feira (29/09)



Publicado em 30 setembro 2022 às 11h41
Última atualização em 30 setembro 2022 às 11h41

Comunicação

Companhia de Urbanização de Goiânia trabalha, ainda, na remoção dos galhos em vias públicas. Forte chuva provocou queda de árvores em setores como Sul, Oeste, Jardim Novo Mundo, Jardim América e Residencial Olinda, dentre outros



Fonte: Gov GO

Link: <https://www.goiania.go.gov.br/prefeitura-de-goiania-recolhe-27-arvores-caidas-em-18-setores-apos-chuvas-desta-quinta-feira-29-09/>

TEMPESTADE**Goiânia registra chuva forte, rajadas de vento e granizo**

Goiânia - Goiânia registra chuva forte, rajadas de vento e granizo na tarde desta quinta-feira (29/9). Mesmo com a previsão divulgada pelo Centro de Informações Meteorológicas e Hidrológicas do Estado de Goiás (Cimehgo), que já indicava cenário de instabilidade para hoje, muitos goianienses foram pegos de surpresa.

"Você não tem noção da ventania aqui no Jardim Goiás, é de dar medo", diz o médico Lucas Martins. "É uma mistura de medo, por conta do vento forte, e felicidade. O tempo estava muito seco. Na hora que eu vi que estava caindo gelo, fiquei assustada", afirmou Isadora Lopes, moradora do Portal Sol.

Fonte: A Redação

Link: <https://www.aredacao.com.br/noticias/175346/goiania-registra-chuva-forte-rajadas-de-vento-e-granizo>

6.2 Evidências Fotográficas

Segue abaixo evidências fotográficas que demonstram impedimentos e/ou danos causados ao sistema elétrico na área de concessão da Enel GO por ocasião do evento climático em questão.







01 - EVIDÊNCIA
[CHUVA - 2022.09.mp](#)





Video.mp4




Video 1.mp4



R. PS-7, 196 – Res Portal Do Sol II, Jataí
- GO, 75805-625, Brasil

UTM
22K 421809E 8027035N

LOCAL 09:24:28 TUESDAY 27.09.2022
GMT 12:24:28 ALTITUDE 839 METER



R. PS-7, 196 – Res Portal Do Sol II, Jataí
- GO, 75805-625, Brasil

UTM
22K 421808E 8027006N

LOCAL 12:10:56 TUESDAY 27.09.2022
GMT 15:10:56 ALTITUDE 835 METER

Regional:	Rio Verde
Município:	Jataí
Ocorrência:	111555-9-2022



Regional:	Rio Verde
Município:	Jataí
Ocorrência:	111281-9-2022

ANEXO I - Relação de ocorrências emergências expurgáveis

Relatório: ISE 16 09/2022 – GO	Evento: 01-0077	Período:	Início (dd/mm/aaaa hh:mm:ss) 27/09/2022 00:00:00	Fim (dd/mm/aaaa hh:mm:ss) 29/09/2022 23:00:00
ABRANGÊNCIA DO LAUDO METEOROLÓGICO				
Abadia De Goias, Acreuna, Adelandia, Agua Limpa, Aloandia, Americano Do Brasil, Amarinopolis, Anapolis, Anicuns, Aparecida De Goiania, Aparecida Do Rio Doce, Apore, Aragarcas, Aragoiania, Araguapaz, Arenopolis, Aruana, Aurilandia, Avelinopolis, Baliza, Bela Vista De Goias, Bom Jardim De Goias, Bom Jesus De Goias, Bonfinopolis, Brazabrantes, Britania, Buriti Alegre, Buriti De Goias, Cachoeira Alta, Cachoeira De Goias, Cachoeira Dourada, Cacu, Caiaponia, Caldas Novas, Caldazinha, Campo Alegre De Goias, Campo Limpo De Goias, Castelandia, Catalao, Caturai, Cezarina, Chapadao Do Ceu, Corrego Do Ouro, Corumbaiba, Cristianopolis, Crixas, Crominia, Cumari, Damolandia, Davinopolis, Diorama, Doverlandia, Edealina, Edeia, Faina, Fazenda Nova, Firminopolis, Gameleira De Goias, Goiandira, Goiania, Goianira, Goias, Goiatuba, Gouvelandia, Guapo, Guaraita, Heitorai, Hidrolandia, Inaciolandia, Indiará, Inhumas, Ipameri, Ipora, Israelandia, Itaberai, Itaguari, Itaguaru, Itaja, Itapirapua, Itapuranga, Itaruma, Itaucu, Itumbiara, Ivolandia, Jandaia, Jaragua, Jatai, Jaupaci, Joviania, Jussara, Lagoa Santa, Leopoldo De Bulhoes, Luziania, Mairipotaba, Marzagao, Matrincha, Maurilandia, Mineiros, Montes Claros De Goias, Montividiu, Morrinhos, Morro Agudo De Goias, Mossamedes, Mozarlandia, Nazario, Neropolis, Nova Aurora, Nova Crixas, Nova Veneza, Novo Brasil, Orizona, Ouro Verde De Goias, Ouvidor, Palestina De Goias, Palmeiras De Goias, Palmelo, Palminopolis, Panama, Paranaiguara, Parauna, Perolandia, Piracanjuba, Piranhas, Pires Do Rio, Pontalina, Portelandia, Professor Jamil, Quirinopolis, Rio Quente, Rio Verde, Sanclerlandia, Santa Barbara De Goias, Santa Cruz De Goias, Santa Fe De Goias, Santa Helena De Goias, Santa Rita Do Araguaia, Santa Rosa De Goias, Santo Antonio Da Barra, Santo Antonio De Goias, Sao Joao Da Parauna, Sao Luis De Montes Belos, Sao Miguel Do Passa Quatro, Sao Simao, Senador Canedo, Serranopolis, Sylvania, Taquaral De Goias, Tres Ranchos, Trindade, Turvania, Turvelandia, Uruana, Urutai, Varjao, Vianopolis, Vicentinopolis				

Tabela 8 – Tabela Resumo do evento.

Segue abaixo a tabela resumo relativo às interrupções expurgadas por Situação de Emergência para o período do evento supracitado, bem como o limite de CHI da Distribuidora.

RESUMO			
TOTAL DE INTERRUPTÕES	TOTAL CHI	TOTAL CI	LIMITE CHI
3.212	814.140,67	438.003	490.173,71

Tabela 9 – Tabela Resumo das interrupções versus limite CHI.

Segue ainda a relação, na íntegra, a lista de interrupções com o devido detalhamento das informações.

Tabela 10 – Detalhamento das Interrupções Expurgadas.

agente	mes_competencia	ano_competencia	codigoConjunt	alimentador	subestacao	numeroOrdemInterrupcao	EQP_ORIGEM	codTipoInterrupcao	codMotivoExpurgado	dataHoraInicioInterrupcao	dataHoraRestabilizacao	fatoGerador	nivelTensao	qtdConsumidorasAtingidas	numConsumidoresConjuntos	CHI
6072	9	2022	14934	32	480	20229110288	SX12260520	1	3	27/09/2022 06:39:22	27/09/2022 09:21:00	Interna-Não programada-Meio ambiente-Vento	34500	5	7233	13,47
6072	9	2022	16475	5	453	20229110676	10799242	1	3	27/09/2022 00:05:30	27/09/2022 08:41:00	Interna-Não programada-Meio ambiente-Vento	220	1	50494	8,59
6072	9	2022	14865	1	9	20229110680	AC10446109	1	3	27/09/2022 00:05:11	27/09/2022 10:36:04	Interna-Não programada-Meio ambiente-Vento	13800	4	17972	42,06
6072	9	2022	14865	1	9	20229110680	AC10446109	1	3	27/09/2022 00:05:11	27/09/2022 10:07:48	Interna-Não programada-Meio ambiente-Vento	13800	5	17972	50,22
6072	9	2022	14865	1	9	20229110680	AC10446109	1	3	27/09/2022 00:05:11	27/09/2022 10:02:57	Interna-Não programada-Meio ambiente-Vento	13800	6	17972	59,78
6072	9	2022	14865	1	9	20229110680	AC10446109	1	3	27/09/2022 00:05:11	27/09/2022 10:32:59	Interna-Não programada-Meio ambiente-Vento	13800	119	17972	1.245,14
6072	9	2022	14865	1	9	20229110680	AC10446109	1	3	27/09/2022 00:05:11	27/09/2022 02:05:07	Interna-Não programada-Meio ambiente-Vento	13800	715	17972	1.429,21
6072	9	2022	14865	1	9	20229110680	AC10446109	1	3	27/09/2022 03:02:10	27/09/2022 03:06:17	Interna-Não programada-Meio ambiente-Vento	13800	715	17972	49,06
6072	9	2022	16491	1	300	20229110684	PP21077068	1	3	27/09/2022 00:13:25	27/09/2022 01:51:00	Interna-Não programada-Meio ambiente-Vento	220	2	17876	3,25
6072	9	2022	14911	1	71	20229110685	90056401	1	3	27/09/2022 00:15:13	27/09/2022 03:18:00	Interna-Não programada-Meio ambiente-Vento	220	1	15158	3,05
6072	9	2022	14892	2	37	20229110688	CZ10400756	1	3	27/09/2022 00:12:04	27/09/2022 14:07:03	Interna-Não programada-Meio ambiente-Descarga Atmosférica	13800	8	3983	111,33
6072	9	2022	14892	2	37	20229110688	CZ10400756	1	3	27/09/2022 00:12:04	27/09/2022 03:41:59	Interna-Não programada-Meio ambiente-Descarga Atmosférica	13800	12	3983	41,98
6072	9	2022	14892	2	37	20229110688	CZ10400756	1	3	27/09/2022 00:12:04	27/09/2022 13:04:00	Interna-Não programada-Meio ambiente-Descarga Atmosférica	13800	19	3983	244,45
6072	9	2022	14892	2	37	20229110688	CZ10400756	1	3	27/09/2022 00:12:04	27/09/2022 04:44:12	Interna-Não programada-Meio ambiente-Descarga Atmosférica	13800	27	3983	122,46
6072	9	2022	14892	2	37	20229110688	CZ10400756	1	3	27/09/2022 00:12:04	27/09/2022 05:43:02	Interna-Não programada-Meio ambiente-Descarga Atmosférica	13800	32	3983	176,52
6072	9	2022	14892	2	37	20229110688	CZ10400756	1	3	27/09/2022 00:12:04	27/09/2022 13:46:56	Interna-Não programada-Meio ambiente-Descarga Atmosférica	13800	36	3983	488,92
6072	9	2022	14892	2	37	20229110688	CZ10400756	1	3	27/09/2022 05:19:28	27/09/2022 05:29:33	Interna-Não programada-Meio ambiente-Descarga Atmosférica	13800	39	3983	6,55
6072	9	2022	14892	2	37	20229110688	CZ10400756	1	3	27/09/2022 11:01:32	27/09/2022 11:16:36	Interna-Não programada-Meio ambiente-Descarga Atmosférica	13800	71	3983	17,83
6072	9	2022	14925	1	88	20229110693	IB10449843	1	3	27/09/2022 00:15:06	27/09/2022 11:32:46	Interna-Não programada-Meio ambiente-Vento	13800	19	18927	214,59
6072	9	2022	14925	1	88	20229110693	IB10449843	1	3	27/09/2022 00:15:06	27/09/2022 19:19:10	Interna-Não programada-Meio ambiente-Vento	13800	121	18927	2.307,20
6072	9	2022	14925	1	88	20229110693	IB10449843	1	3	27/09/2022 00:15:06	27/09/2022 02:24:18	Interna-Não programada-Meio ambiente-Vento	13800	159	18927	342,38
6072	9	2022	14925	1	88	20229110693	IB10449843	1	3	27/09/2022 00:15:06	27/09/2022 14:36:43	Interna-Não programada-Meio ambiente-Vento	13800	198	18927	2.843,33
6072	9	2022	14925	1	88	20229110693	IB10449843	1	3	27/09/2022 08:18:41	27/09/2022 08:35:44	Interna-Não programada-Meio ambiente-Vento	13800	159	18927	45,18
6072	9	2022	14925	1	88	20229110693	IB10449843	1	3	27/09/2022 16:22:00	27/09/2022 19:19:10	Interna-Não programada-Meio ambiente-Vento	13800	375	18927	1.107,29
6072	9	2022	14925	1	88	20229110693	IB10449843	1	3	27/09/2022 19:20:37	28/09/2022 02:44:47	Interna-Não programada-Meio ambiente-Vento	13800	121	18927	895,74
6072	9	2022	14925	1	88	20229110693	IB10449843	1	3	27/09/2022 19:20:37	27/09/2022 20:34:49	Interna-Não programada-Meio ambiente-Vento	13800	376	18927	464,99
6072	9	2022	14925	1	88	20229110693	IB10449843	1	3	27/09/2022 20:36:11	28/09/2022 02:44:47	Interna-Não programada-Meio ambiente-Vento	13800	376	18927	2.309,89
6072	9	2022	14910	2	55	20229110696	550224	1	3	27/09/2022 00:22:00	27/09/2022 00:25:02	Interna-Não programada-Meio ambiente-Vento	13800	1205	19783	60,92
6072	9	2022	14910	2	55	20229110696	550224	1	3	27/09/2022 00:22:00	27/09/2022 00:25:38	Interna-Não programada-Meio ambiente-Vento	13800	2528	19783	153,08
6072	9	2022	16491	32	17	20229110699	RP10403066	1	3	27/09/2022 00:27:32	27/09/2022 01:00:06	Interna-Não programada-Meio ambiente-Vento	34500	28	17876	15,20
6072	9	2022	14920	1	489	20229110718	4890614	1	3	27/09/2022 00:40:29	27/09/2022 01:06:01	Interna-Não programada-Meio ambiente-Vento	13800	2	14786	0,85
6072	9	2022	14883	3	489	20229110718	4890614	1	3	27/09/2022 00:40:29	27/09/2022 01:06:01	Interna-Não programada-Meio ambiente-Vento	13800	105	19783	44,68
6072	9	2022	16489	4	489	20229110718	4890614	1	3	27/09/2022 00:40:29	27/09/2022 01:06:01	Interna-Não programada-Meio ambiente-Vento	13800	177	10671	75,32
6072	9	2022	14982	5	489	20229110718	4890614	1	3	27/09/2022 00:40:29	27/09/2022 01:06:01	Interna-Não programada-Meio ambiente-Vento	13800	1326	36397	564,29
6072	9	2022	16489	4	32	20229110718	4890614	1	3	27/09/2022 00:40:29	27/09/2022 01:06:01	Interna-Não programada-Meio ambiente-Vento	13800	2353	10671	1.001,33
6072	9	2022	14982	2	489	20229110718	4890614	1	3	27/09/2022 00:40:29	27/09/2022 01:06:01	Interna-Não programada-Meio ambiente-Vento	13800	3598	36397	1.531,15
6072	9	2022	14982	1	489	20229110718	4890614	1	3	27/09/2022 00:40:29	27/09/2022 01:06:01	Interna-Não programada-Meio ambiente-Vento	13800	5749	36397	2.446,52
6072	9	2022	14982	4	489	20229110718	4890614	1	3	27/09/2022 00:40:29	27/09/2022 01:06:01	Interna-Não programada-Meio ambiente-Vento	13800	6568	36397	2.795,05

6072	9	2022	14982	3	489	20229110718	4890614	1	3	27/09/2022 00:40:29	27/09/2022 01:06:01	Interna-Não programada-Meio ambiente-Vento	13800	9248	36397	3.935,54
6072	9	2022	14982	6	489	20229110718	4890614	1	3	27/09/2022 00:40:29	27/09/2022 01:06:01	Interna-Não programada-Meio ambiente-Vento	13800	9622	36397	4.094,70
6072	9	2022	14966	11	57	20229110732	AP21154240	1	3	27/09/2022 01:39:33	27/09/2022 05:20:42	Interna-Não programada-Meio ambiente-Vento	220	126	31963	464,42
6072	9	2022	14966	11	57	20229110732	AP21154240	1	3	27/09/2022 10:41:58	27/09/2022 12:35:00	Interna-Não programada-Meio ambiente-Vento	220	126	31963	237,37
6072	9	2022	16478	1	466	20229110738	GA18424727TS	1	3	27/09/2022 01:57:57	27/09/2022 05:41:32	Interna-Não programada-Meio ambiente-Vento	13800	76	8824	283,21
6072	9	2022	14989	2	80	20229110745	IX31013754	1	3	27/09/2022 02:31:03	27/09/2022 07:39:00	Interna-Não programada-Meio ambiente-Descarga Atmosférica	220	2	24284	10,26
6072	9	2022	15751	13	59	20229110746	14724455	1	3	27/09/2022 02:42:37	27/09/2022 04:47:00	Interna-Não programada-Meio ambiente-Vento	220	1	18571	2,07
6072	9	2022	14982	6	489	20229110747	10023913299	1	3	27/09/2022 02:44:36	27/09/2022 06:13:17	Interna-Não programada-Meio ambiente-Vento	220	1	36397	3,48
6072	9	2022	15748	3	188	20229110749	OZ11202891	1	3	27/09/2022 02:58:17	27/09/2022 08:04:00	Interna-Não programada-Meio ambiente-Vento	220	11	11865	56,05
6072	9	2022	15727	1	322	20229110750	BV11350604	1	3	27/09/2022 10:59:07	27/09/2022 14:26:00	Interna-Não programada-Meio ambiente-Árvore ou Vegetação	220	43	13073	148,27
6072	9	2022	14881	32	30	20229110763	DV10354680	1	3	27/09/2022 03:33:30	27/09/2022 13:25:55	Interna-Não programada-Meio ambiente-Vento	34500	13	12030	128,36
6072	9	2022	14881	32	30	20229110763	DV10354680	1	3	27/09/2022 03:33:30	27/09/2022 13:42:46	Interna-Não programada-Meio ambiente-Vento	34500	14	12030	142,16
6072	9	2022	14881	32	30	20229110763	DV10354680	1	3	27/09/2022 03:33:30	27/09/2022 14:28:14	Interna-Não programada-Meio ambiente-Vento	34500	27	12030	294,63
6072	9	2022	14881	32	30	20229110763	DV10354680	1	3	27/09/2022 03:33:30	27/09/2022 14:33:49	Interna-Não programada-Meio ambiente-Vento	34500	1010	12030	11.115,33
6072	9	2022	14923	2	85	20229110764	IR21251343	1	3	27/09/2022 03:46:46	27/09/2022 07:07:58	Interna-Não programada-Meio ambiente-Descarga Atmosférica	220	1	33518	3,35
6072	9	2022	14889	2	476	20229110765	4760224	1	3	27/09/2022 03:45:02	27/09/2022 15:28:26	Interna-Não programada-Meio ambiente-Vento	13800	7	21073	82,06
6072	9	2022	14889	2	476	20229110765	4760224	1	3	27/09/2022 03:45:02	27/09/2022 08:14:49	Interna-Não programada-Meio ambiente-Vento	13800	9	21073	40,47
6072	9	2022	14889	2	476	20229110765	4760224	1	3	27/09/2022 03:45:02	27/09/2022 15:41:54	Interna-Não programada-Meio ambiente-Vento	13800	364	21073	4.348,99
6072	9	2022	14889	2	476	20229110765	4760224	1	3	27/09/2022 08:44:55	27/09/2022 09:03:12	Interna-Não programada-Meio ambiente-Vento	13800	242	21073	73,74
6072	9	2022	14920	1	333	20229110780	270016168	1	3	27/09/2022 04:25:05	27/09/2022 17:51:00	Interna-Não programada-Meio ambiente-Vento	220	1	14786	13,43
6072	9	2022	14984	32	176	20229110784	GC10383754	1	3	27/09/2022 04:32:31	27/09/2022 06:09:51	Interna-Não programada-Meio ambiente-Vento	34500	10	43881	16,22
6072	9	2022	14984	32	176	20229110784	GC10383754	1	3	27/09/2022 04:32:31	27/09/2022 05:31:11	Interna-Não programada-Meio ambiente-Vento	34500	38	43881	37,16
6072	9	2022	14984	1	331	20229110784	GC10383754	1	3	27/09/2022 04:32:31	27/09/2022 06:20:25	Interna-Não programada-Meio ambiente-Vento	34500	128	43881	230,19
6072	9	2022	14984	1	331	20229110784	GC10383754	1	3	27/09/2022 04:32:31	27/09/2022 06:15:37	Interna-Não programada-Meio ambiente-Vento	34500	879	43881	1.510,42
6072	9	2022	14984	1	331	20229110784	GC10383754	1	3	27/09/2022 04:32:31	27/09/2022 06:14:39	Interna-Não programada-Meio ambiente-Vento	34500	1018	43881	1.732,86
6072	9	2022	16484	34	328	20229110786	RV12212485	1	3	27/09/2022 04:37:50	27/09/2022 10:20:00	Interna-Não programada-Meio ambiente-Vento	34500	1	6741	5,70
6072	9	2022	14877	1	165	20229110796	RN12012609LD	1	3	27/09/2022 04:48:45	27/09/2022 09:10:00	Interna-Não programada-Meio ambiente-Vento	13800	44	7521	191,58
6072	9	2022	14923	1	85	20229110802	IR11000024	1	3	27/09/2022 05:03:34	27/09/2022 10:10:54	Interna-Não programada-Meio ambiente-Vento	220	122	33518	624,91
6072	9	2022	14911	1	71	20229110803	90058148	1	3	27/09/2022 05:03:36	27/09/2022 07:08:00	Interna-Não programada-Meio ambiente-Vento	220	1	15158	2,07
6072	9	2022	14909	13	58	20229110805	GN12096083	1	3	27/09/2022 04:09:27	27/09/2022 06:08:00	Interna-Não programada-Meio ambiente-Vento	13800	463	39636	914,81
6072	9	2022	14923	1	85	20229110815	730096099	1	3	27/09/2022 05:21:47	27/09/2022 09:57:19	Interna-Não programada-Meio ambiente-Vento	220	1	33518	4,59
6072	9	2022	14866	2	12	20229110816	CK21060921	1	3	27/09/2022 05:22:03	27/09/2022 09:07:00	Interna-Não programada-Meio ambiente-Descarga Atmosférica	220	1	2505	3,75
6072	9	2022	14976	2	569	20229110826	SU11256764	1	3	27/09/2022 05:33:48	27/09/2022 09:50:15	Interna-Não programada-Meio ambiente-Vento	220	1	3340	4,27
6072	9	2022	16491	1	335	20229110827	CO12186499	1	3	27/09/2022 05:34:15	27/09/2022 10:33:00	Interna-Não programada-Meio ambiente-Vento	13800	83	17876	413,27
6072	9	2022	14889	6	34	20229110835	CT18464550TS	1	3	27/09/2022 03:27:40	27/09/2022 11:46:00	Interna-Não programada-Meio ambiente-Descarga Atmosférica	13800	101	21073	838,86
6072	9	2022	14898	1	50	20229110839	EA18458348TS	1	3	27/09/2022 04:58:57	28/09/2022 15:02:56	Interna-Não programada-Meio ambiente-Vento	13800	10	12800	340,66
6072	9	2022	16482	1	577	20229110841	SH10404081	1	3	27/09/2022 05:41:08	27/09/2022 22:25:36	Interna-Não programada-Meio ambiente-Vento	13800	3	16944	50,22
6072	9	2022	16482	1	577	20229110841	SH10404081	1	3	27/09/2022 05:41:08	27/09/2022 21:29:03	Interna-Não programada-Meio ambiente-Vento	13800	7	16944	110,59
6072	9	2022	16482	1	577	20229110841	SH10404081	1	3	27/09/2022 05:41:08	27/09/2022 23:04:51	Interna-Não programada-Meio ambiente-Vento	13800	9	16944	156,56
6072	9	2022	16482	1	577	20229110841	SH10404081	1	3	27/09/2022 05:41:08	27/09/2022 22:43:08	Interna-Não programada-Meio ambiente-Vento	13800	45	16944	766,50
6072	9	2022	16482	1	577	20229110841	SH10404081	1	3	27/09/2022 05:41:08	27/09/2022 22:01:20	Interna-Não programada-Meio ambiente-Vento	13800	97	16944	1.584,66
6072	9	2022	16482	1	577	20229110841	SH10404081	1	3	27/09/2022 19:12:59	27/09/2022 21:49:01	Interna-Não programada-Meio ambiente-Vento	13800	2	16944	5,20

6072	9	2022	16482	1	577	20229110841	SH10404081	1	3	27/09/2022 19:12:59	27/09/2022 19:22:56	Interna-Não programada-Meio ambiente-Vento	13800	3	16944	0,50
6072	9	2022	14923	1	85	20229110866	850214	1	3	27/09/2022 05:52:44	27/09/2022 13:18:29	Interna-Não programada-Meio ambiente-Vento	13800	350	33518	2.600,21
6072	9	2022	14923	1	85	20229110866	850214	1	3	27/09/2022 05:52:44	27/09/2022 08:16:00	Interna-Não programada-Meio ambiente-Vento	13800	493	33518	1.177,17
6072	9	2022	14923	1	85	20229110866	850214	1	3	27/09/2022 05:52:44	27/09/2022 05:56:22	Interna-Não programada-Meio ambiente-Vento	13800	1788	33518	108,27
6072	9	2022	14923	1	85	20229110866	850214	1	3	27/09/2022 05:52:44	27/09/2022 05:56:07	Interna-Não programada-Meio ambiente-Vento	13800	4849	33518	273,43
6072	9	2022	14923	1	85	20229110866	850214	1	3	27/09/2022 06:05:34	27/09/2022 07:06:29	Interna-Não programada-Meio ambiente-Vento	13800	1121	33518	1.138,13
6072	9	2022	14964	32	156	20229110867	ID21068881	1	3	27/09/2022 05:57:06	27/09/2022 11:13:00	Interna-Não programada-Meio ambiente-Descarga Atmosférica	220	2	27728	10,53
6072	9	2022	14966	10	57	20229110869	GN12000145	1	3	27/09/2022 05:57:22	27/09/2022 07:54:00	Interna-Não programada-Meio ambiente-Descarga Atmosférica	13800	260	31963	505,41
6072	9	2022	15740	6	420	20229110870	AP12058739	1	3	27/09/2022 05:07:04	27/09/2022 07:57:07	Interna-Não programada-Meio ambiente-Descarga Atmosférica	13800	60	51915	170,05
6072	9	2022	15740	6	420	20229110870	AP12058739	1	3	27/09/2022 05:07:04	27/09/2022 07:28:26	Interna-Não programada-Meio ambiente-Descarga Atmosférica	13800	324	51915	763,38
6072	9	2022	16488	4	61	20229110875	10312857	1	3	27/09/2022 05:59:56	27/09/2022 08:54:00	Interna-Não programada-Meio ambiente-Vento	220	1	39623	2,90
6072	9	2022	14944	2	341	20229110877	MR12035908R E	1	3	27/09/2022 05:44:01	27/09/2022 10:36:00	Interna-Não programada-Meio ambiente-Vento	13800	75	24458	364,98
6072	9	2022	14970	4	160	20229110885	SH12191914L D	1	3	27/09/2022 06:04:41	28/09/2022 03:41:00	Interna-Não programada-Meio ambiente-Vento	13800	2	31029	43,21
6072	9	2022	14913	3	73	20229110894	GT12048509	1	3	27/09/2022 06:09:18	28/09/2022 10:52:00	Interna-Não programada-Meio ambiente-Vento	13800	2	16078	57,42
6072	9	2022	15743	1	26	20229110895	BG12000044	1	3	27/09/2022 05:25:39	27/09/2022 10:17:00	Interna-Não programada-Meio ambiente-Descarga Atmosférica	13800	3	1560	14,57
6072	9	2022	16485	1	576	20229110896	PU21233434	1	3	27/09/2022 06:09:42	27/09/2022 15:46:00	Interna-Não programada-Meio ambiente-Vento	220	1	5207	9,60
6072	9	2022	16491	1	342	20229110899	MD12188234	1	3	27/09/2022 05:49:06	27/09/2022 07:58:00	Interna-Não programada-Meio ambiente-Vento	13800	37	17876	79,49
6072	9	2022	16483	1	84	20229110900	CI11000058	1	3	27/09/2022 06:12:49	27/09/2022 13:41:17	Interna-Não programada-Meio ambiente-Vento	220	30	7566	224,23
6072	9	2022	16485	1	576	20229110914	PU12110555	1	3	27/09/2022 05:45:56	27/09/2022 10:34:00	Interna-Não programada-Meio ambiente-Vento	13800	17	5207	81,62
6072	9	2022	14868	1	16	20229110920	AY21332427	1	3	27/09/2022 06:20:10	27/09/2022 11:10:00	Interna-Não programada-Meio ambiente-Descarga Atmosférica	220	1	2371	4,83
6072	9	2022	14964	1	222	20229110924	ID21097231	1	3	27/09/2022 06:21:03	27/09/2022 16:26:00	Interna-Não programada-Meio ambiente-Descarga Atmosférica	220	1	27728	10,08
6072	9	2022	14908	10	58	20229110925	10543673	1	3	27/09/2022 06:22:56	27/09/2022 08:55:00	Interna-Não programada-Meio ambiente-Vento	220	1	45090	2,53
6072	9	2022	14946	1	312	20229110926	OV11266601	1	3	27/09/2022 06:18:37	27/09/2022 08:53:00	Interna-Não programada-Meio ambiente-Vento	220	40	10884	102,92
6072	9	2022	14969	5	160	20229110931	RV11159450	1	3	27/09/2022 06:24:57	27/09/2022 14:05:00	Interna-Não programada-Meio ambiente-Vento	220	77	41376	590,40
6072	9	2022	14958	1	146	20229110937	60071072	1	3	27/09/2022 06:27:59	27/09/2022 11:03:00	Interna-Não programada-Meio ambiente-Vento	220	1	11730	4,58
6072	9	2022	14953	2	19	20229110938	1180023095	1	3	27/09/2022 06:28:01	27/09/2022 14:49:00	Interna-Não programada-Meio ambiente-Vento	220	1	20985	8,35
6072	9	2022	14871	10	60	20229110948	10687464	1	3	27/09/2022 06:30:44	27/09/2022 10:32:00	Interna-Não programada-Meio ambiente-Vento	220	1	35777	4,02
6072	9	2022	14876	1	23	20229110949	BJ12389738	1	3	27/09/2022 06:14:43	28/09/2022 09:14:00	Interna-Não programada-Meio ambiente-Vento	13800	13	10299	350,84
6072	9	2022	14865	32	9	20229110950	NZ21289680	1	3	27/09/2022 06:31:24	27/09/2022 13:02:08	Interna-Não programada-Meio ambiente-Vento	220	1	17972	6,51
6072	9	2022	14865	32	9	20229110950	NZ21289680	1	3	27/09/2022 11:07:23	27/09/2022 13:06:14	Interna-Não programada-Meio ambiente-Vento	220	2	17972	3,96
6072	9	2022	14953	4	138	20229110952	PL21228482	1	3	27/09/2022 06:31:41	27/09/2022 15:09:00	Interna-Não programada-Meio ambiente-Descarga Atmosférica	220	1	20985	8,62
6072	9	2022	15727	1	322	20229110953	BV18459741T S	1	3	27/09/2022 06:13:03	27/09/2022 11:18:00	Interna-Não programada-Meio ambiente-Vento	13800	22	13073	111,81
6072	9	2022	14969	5	160	20229110956	RV21306557	1	3	27/09/2022 06:33:09	28/09/2022 10:53:00	Interna-Não programada-Meio ambiente-Vento	220	1	41376	28,33
6072	9	2022	14877	31	270	20229110957	RN12198246	1	3	27/09/2022 06:33:26	27/09/2022 10:46:00	Interna-Não programada-Meio ambiente-Vento	34500	5	7521	21,05
6072	9	2022	14923	2	85	20229110963	730038282	1	3	27/09/2022 06:35:08	27/09/2022 15:52:00	Interna-Não programada-Meio ambiente-Vento	220	1	33518	9,28
6072	9	2022	14982	6	489	20229110964	10027050929	1	3	27/09/2022 06:35:17	27/09/2022 08:19:00	Interna-Não programada-Meio ambiente-Vento	220	1	36397	1,73
6072	9	2022	14989	2	80	20229110968	IN21098353	1	3	27/09/2022 06:35:57	27/09/2022 09:55:00	Interna-Não programada-Meio ambiente-Descarga Atmosférica	220	1	24284	3,32
6072	9	2022	14889	2	89	20229110975	CY12083325	1	3	27/09/2022 06:38:09	27/09/2022 13:04:00	Interna-Não programada-Meio ambiente-Descarga Atmosférica	13800	2	21073	12,86
6072	9	2022	14987	1	360	20229110976	OZ12015058R E	1	3	27/09/2022 06:38:19	27/09/2022 09:55:00	Interna-Não programada-Meio ambiente-Vento	13800	12	17888	39,34
6072	9	2022	14974	1	142	20229110986	ML21000150	1	3	27/09/2022 06:41:32	27/09/2022 15:00:42	Interna-Não programada-Meio ambiente-Descarga Atmosférica	220	1	2053	8,32
6072	9	2022	15741	11	420	20229110987	12597995	1	3	27/09/2022 06:41:41	27/09/2022 09:11:00	Interna-Não programada-Meio ambiente-Vento	220	1	86727	2,49

6072	9	2022	14923	1	369	20229110989	FN12078803	1	3	27/09/2022 05:46:36	28/09/2022 11:35:57	Interna-Não programada-Meio ambiente-Vento	13800	16	33518	477,16
6072	9	2022	14981	9	498	20229110990	SW21210031	1	3	27/09/2022 06:42:15	27/09/2022 09:18:00	Interna-Não programada-Meio ambiente-Descarga Atmosférica	220	5	56052	12,98
6072	9	2022	14924	30	88	20229110991	IB12066172	1	3	27/09/2022 06:42:34	27/09/2022 09:36:00	Interna-Não programada-Meio ambiente-Descarga Atmosférica	34500	2	10184	5,78
6072	9	2022	14911	1	100	20229110992	FC12219921	1	3	27/09/2022 06:43:10	27/09/2022 10:05:00	Interna-Não programada-Meio ambiente-Vento	13800	5	15158	16,82
6072	9	2022	14911	31	71	20229110994	GS12234131	1	3	27/09/2022 06:43:31	27/09/2022 15:15:21	Interna-Não programada-Meio ambiente-Vento	34500	11	15158	93,84
6072	9	2022	14864	1	344	20229110997	AP11233080	1	3	27/09/2022 06:45:04	27/09/2022 13:22:00	Interna-Não programada-Meio ambiente-Vento	220	50	31635	330,78
6072	9	2022	14881	2	30	20229111002	CP12251347	1	3	27/09/2022 06:46:32	28/09/2022 11:00:44	Interna-Não programada-Meio ambiente-Vento	13800	6	12030	169,42
6072	9	2022	16478	2	466	20229111006	GA11276686	1	3	27/09/2022 06:48:03	27/09/2022 08:09:00	Interna-Não programada-Meio ambiente-Vento	220	1	8824	1,35
6072	9	2022	14893	32	243	20229111007	DJ21214510	1	3	27/09/2022 06:48:10	28/09/2022 01:10:00	Interna-Não programada-Meio ambiente-Vento	220	1	5295	18,36
6072	9	2022	14941	31	329	20229111013	IU21073513	1	3	27/09/2022 06:49:10	27/09/2022 10:14:00	Interna-Não programada-Meio ambiente-Vento	220	1	7581	3,41
6072	9	2022	16477	1	75	20229111015	GA21123055	1	3	27/09/2022 06:49:32	27/09/2022 08:56:00	Interna-Não programada-Meio ambiente-Vento	220	1	7458	2,11
6072	9	2022	16484	31	570	20229111026	RV21213476	1	3	27/09/2022 06:51:35	28/09/2022 11:43:14	Interna-Não programada-Meio ambiente-Vento	220	1	6741	28,86
6072	9	2022	16476	7	453	20229111039	16887827	1	3	27/09/2022 06:54:23	27/09/2022 17:29:00	Interna-Não programada-Meio ambiente-Vento	220	1	34003	10,58
6072	9	2022	14938	2	105	20229111042	1050224	1	3	27/09/2022 06:46:23	27/09/2022 06:51:31	Interna-Não programada-Meio ambiente-Vento	13800	265	13884	22,67
6072	9	2022	14938	1	105	20229111042	1050224	1	3	27/09/2022 06:46:23	27/09/2022 06:50:55	Interna-Não programada-Meio ambiente-Vento	13800	1232	13884	93,08
6072	9	2022	14938	2	105	20229111042	1050224	1	3	27/09/2022 06:46:23	27/09/2022 06:50:55	Interna-Não programada-Meio ambiente-Vento	13800	1371	13884	103,59
6072	9	2022	14984	2	176	20229111045	TR1250473	1	3	27/09/2022 06:52:15	27/09/2022 08:16:00	Interna-Não programada-Meio ambiente-Vento	13800	9	43881	12,56
6072	9	2022	14920	1	304	20229111047	320019032	1	3	27/09/2022 06:55:30	27/09/2022 11:11:00	Interna-Não programada-Meio ambiente-Vento	220	1	14786	4,26
6072	9	2022	14911	1	71	20229111048	90054489	1	3	27/09/2022 06:55:32	27/09/2022 09:35:00	Interna-Não programada-Meio ambiente-Vento	220	1	15158	2,66
6072	9	2022	14857	16	240	20229111049	GN21029332	1	3	27/09/2022 06:55:48	27/09/2022 08:33:00	Interna-Não programada-Meio ambiente-Vento	220	1	19897	1,62
6072	9	2022	14868	2	16	20229111050	AY12105959	1	3	27/09/2022 06:55:51	27/09/2022 09:05:00	Interna-Não programada-Meio ambiente-Descarga Atmosférica	13800	3	2371	6,46
6072	9	2022	14922	2	83	20229111052	IP21017038	1	3	27/09/2022 06:54:21	27/09/2022 09:52:00	Interna-Não programada-Meio ambiente-Descarga Atmosférica	220	2	10712	5,92
6072	9	2022	14889	2	359	20229111061	CT12000106	1	3	27/09/2022 06:57:48	27/09/2022 14:46:00	Interna-Não programada-Meio ambiente-Descarga Atmosférica	13800	5	21073	39,02
6072	9	2022	15738	3	62	20229111063	15010776	1	3	27/09/2022 06:58:56	27/09/2022 15:30:00	Interna-Não programada-Meio ambiente-Vento	220	1	39859	8,52
6072	9	2022	14864	5	344	20229111066	AP12099795	1	3	27/09/2022 03:22:11	27/09/2022 08:38:00	Interna-Não programada-Meio ambiente-Vento	13800	277	31635	1.458,02
6072	9	2022	14865	1	307	20229111081	KB10417177	1	3	27/09/2022 04:41:35	27/09/2022 09:08:00	Interna-Não programada-Meio ambiente-Descarga Atmosférica	13800	887	17972	3.938,53
6072	9	2022	14964	1	222	20229111086	2810019454	1	3	27/09/2022 07:02:23	27/09/2022 12:12:00	Interna-Não programada-Meio ambiente-Vento	220	1	27728	5,16
6072	9	2022	14881	32	30	20229111094	CP12184786	1	3	27/09/2022 06:05:39	27/09/2022 10:52:00	Interna-Não programada-Meio ambiente-Descarga Atmosférica	34500	38	12030	181,35
6072	9	2022	14881	2	30	20229111096	930031301	1	3	27/09/2022 07:03:57	27/09/2022 11:14:00	Interna-Não programada-Meio ambiente-Vento	220	1	12030	4,17
6072	9	2022	14941	31	329	20229111098	MP12098851	1	3	27/09/2022 03:02:22	27/09/2022 14:01:00	Interna-Não programada-Meio ambiente-Vento	34500	85	7581	933,06
6072	9	2022	14944	2	341	20229111105	MR12142324	1	3	27/09/2022 06:54:58	27/09/2022 16:30:00	Interna-Não programada-Meio ambiente-Vento	13800	13	24458	124,59
6072	9	2022	14921	31	8	20229111121	EU12301591	1	3	27/09/2022 05:33:34	28/09/2022 08:08:01	Interna-Não programada-Meio ambiente-Vento	34500	1	12023	26,57
6072	9	2022	14921	31	8	20229111121	EU12301591	1	3	27/09/2022 05:33:34	27/09/2022 15:24:59	Interna-Não programada-Meio ambiente-Vento	34500	6	12023	59,14
6072	9	2022	14921	31	8	20229111121	EU12301591	1	3	28/09/2022 08:12:57	28/09/2022 09:01:26	Interna-Não programada-Meio ambiente-Vento	34500	1	12023	0,81
6072	9	2022	14879	3	141	20229111124	PC21100680	1	3	27/09/2022 07:10:55	27/09/2022 20:32:00	Interna-Não programada-Meio ambiente-Vento	220	1	29097	13,35
6072	9	2022	14898	32	50	20229111133	EA11160414	1	3	27/09/2022 18:56:00	27/09/2022 20:41:33	Interna-Não programada-Meio ambiente-Vento	220	227	12800	399,33
6072	9	2022	14923	32	85	20229111134	DI21135463	1	3	27/09/2022 07:12:55	27/09/2022 11:05:00	Interna-Não programada-Meio ambiente-Descarga Atmosférica	220	1	33518	3,87
6072	9	2022	14889	2	54	20229111136	GD12127685	1	3	27/09/2022 07:13:23	27/09/2022 22:39:00	Interna-Não programada-Meio ambiente-Vento	13800	22	21073	339,39
6072	9	2022	14855	3	240	20229111138	GN21313102	1	3	27/09/2022 07:13:34	27/09/2022 17:30:25	Interna-Não programada-Meio ambiente-Vento	220	1	22721	10,28
6072	9	2022	14923	32	85	20229111141	DI12023266RE	1	3	27/09/2022 05:07:21	27/09/2022 10:00:00	Interna-Não programada-Meio ambiente-Descarga Atmosférica	34500	75	33518	365,81
6072	9	2022	16491	1	300	20229111145	TV12005542	1	3	27/09/2022 04:35:03	27/09/2022 18:31:25	Interna-Não programada-Meio ambiente-Árvore ou Vegetação	13800	6	17876	83,64
6072	9	2022	16491	1	300	20229111145	TV12005542	1	3	27/09/2022 04:35:03	27/09/2022 13:48:46	Interna-Não programada-Meio ambiente-Árvore ou Vegetação	13800	37	17876	341,46

6072	9	2022	16491	1	300	20229111145	TV12005542	1	3	27/09/2022 10:50:01	27/09/2022 18:31:25	Interna-Não programada-Meio ambiente-Árvore ou Vegetação	13800	1	17876	7,69
6072	9	2022	16491	1	300	20229111145	TV12005542	1	3	27/09/2022 10:50:01	27/09/2022 13:48:46	Interna-Não programada-Meio ambiente-Árvore ou Vegetação	13800	26	17876	77,46
6072	9	2022	16488	5	61	20229111147	14492428	1	3	27/09/2022 07:14:49	27/09/2022 10:27:00	Interna-Não programada-Meio ambiente-Vento	220	1	39623	3,20
6072	9	2022	14944	3	124	20229111151	MR21000035	1	3	27/09/2022 07:15:17	27/09/2022 14:10:00	Interna-Não programada-Meio ambiente-Vento	220	1	24458	6,91
6072	9	2022	14962	1	151	20229111152	PK21000014	1	3	27/09/2022 07:15:18	27/09/2022 22:41:00	Interna-Não programada-Meio ambiente-Vento	220	1	15305	15,43
6072	9	2022	16478	1	332	20229111154	940006297	1	3	27/09/2022 07:15:34	27/09/2022 10:08:00	Interna-Não programada-Meio ambiente-Vento	220	1	8824	2,87
6072	9	2022	15748	4	188	20229111160	OZ12080689	1	3	27/09/2022 07:09:28	27/09/2022 09:26:00	Interna-Não programada-Meio ambiente-Descarga Atmosférica	13800	25	11865	56,89
6072	9	2022	14958	3	146	20229111162	PJ21286227	1	3	27/09/2022 07:16:03	27/09/2022 19:45:00	Interna-Não programada-Meio ambiente-Descarga Atmosférica	220	1	11730	12,48
6072	9	2022	14893	31	243	20229111164	DJ12131932	1	3	27/09/2022 07:16:36	27/09/2022 16:36:39	Interna-Não programada-Meio ambiente-Vento	34500	1	5295	9,33
6072	9	2022	14908	12	58	20229111170	GN11001592	1	3	27/09/2022 07:17:18	27/09/2022 11:16:00	Interna-Não programada-Meio ambiente-Vento	220	182	45090	724,06
6072	9	2022	16491	32	17	20229111180	PU21259057	1	3	27/09/2022 07:18:33	28/09/2022 08:30:00	Interna-Não programada-Meio ambiente-Vento	220	1	17876	25,19
6072	9	2022	14898	2	125	20229111185	IY12391524	1	3	27/09/2022 07:07:54	27/09/2022 09:54:00	Interna-Não programada-Meio ambiente-Árvore ou Vegetação	13800	98	12800	271,30
6072	9	2022	14861	1	345	20229111187	420041126	1	3	27/09/2022 07:19:18	28/09/2022 09:27:00	Interna-Não programada-Meio ambiente-Vento	220	1	5014	26,13
6072	9	2022	14912	1	104	20229111191	JV11128147	1	3	27/09/2022 05:55:57	27/09/2022 13:21:00	Interna-Não programada-Meio ambiente-Vento	220	62	6827	459,89
6072	9	2022	14923	2	361	20229111197	IR12097730	1	3	27/09/2022 06:34:20	27/09/2022 08:38:03	Interna-Não programada-Meio ambiente-Descarga Atmosférica	13800	11	33518	22,68
6072	9	2022	14934	1	144	20229111198	2370007169	1	3	27/09/2022 07:21:56	28/09/2022 07:51:00	Interna-Não programada-Meio ambiente-Vento	220	1	7233	24,48
6072	9	2022	14947	3	132	20229111202	NR12268437	1	3	27/09/2022 07:22:16	27/09/2022 12:09:00	Interna-Não programada-Meio ambiente-Vento	13800	30	13839	143,37
6072	9	2022	14920	1	364	20229111205	250016771	1	3	27/09/2022 07:22:51	27/09/2022 10:14:00	Interna-Não programada-Meio ambiente-Vento	220	1	14786	2,85
6072	9	2022	15738	1	62	20229111207	13079086	1	3	27/09/2022 07:23:09	27/09/2022 11:02:00	Interna-Não programada-Meio ambiente-Vento	220	1	39859	3,65
6072	9	2022	14934	30	103	20229111213	JT12196245	1	3	27/09/2022 07:24:12	27/09/2022 12:30:00	Interna-Não programada-Meio ambiente-Vento	34500	4	7233	20,39
6072	9	2022	15738	1	62	20229111216	GN11313256	1	3	27/09/2022 07:06:07	27/09/2022 09:11:00	Interna-Não programada-Meio ambiente-Vento	220	86	39859	179,00
6072	9	2022	14856	11	240	20229111217	10639974	1	3	27/09/2022 07:25:07	27/09/2022 11:16:00	Interna-Não programada-Meio ambiente-Vento	220	1	18740	3,85
6072	9	2022	14910	1	55	20229111221	GR12271847	1	3	27/09/2022 07:26:05	27/09/2022 09:48:00	Interna-Não programada-Meio ambiente-Vento	13800	1	19783	2,37
6072	9	2022	16484	2	570	20229111231	MV12260780	1	3	27/09/2022 06:56:47	27/09/2022 12:02:00	Interna-Não programada-Meio ambiente-Vento	13800	2	6741	10,17
6072	9	2022	16491	1	164	20229111232	SC12395118	1	3	27/09/2022 06:38:52	27/09/2022 08:34:00	Interna-Não programada-Meio ambiente-Vento	13800	29	17876	55,65
6072	9	2022	16489	4	32	20229111235	CN12186878	1	3	27/09/2022 07:28:39	27/09/2022 08:49:00	Interna-Não programada-Meio ambiente-Vento	13800	21	10671	28,12
6072	9	2022	14856	8	240	20229111236	10660756	1	3	27/09/2022 07:28:44	27/09/2022 14:03:00	Interna-Não programada-Meio ambiente-Vento	220	1	18740	6,57
6072	9	2022	14987	33	236	20229111241	10023592190	1	3	27/09/2022 07:30:19	27/09/2022 14:22:13	Interna-Não programada-Meio ambiente-Vento	220	1	17888	6,86
6072	9	2022	14881	32	30	20229111242	CP12190363	1	3	27/09/2022 07:14:55	27/09/2022 11:33:00	Interna-Não programada-Meio ambiente-Descarga Atmosférica	34500	34	12030	146,25
6072	9	2022	16488	5	61	20229111244	GN11347624	1	3	27/09/2022 07:13:50	27/09/2022 11:38:00	Interna-Não programada-Meio ambiente-Vento	220	34	39623	149,69
6072	9	2022	14923	2	309	20229111266	2290002271	1	3	27/09/2022 07:34:15	27/09/2022 12:19:08	Interna-Não programada-Meio ambiente-Vento	220	1	33518	4,75
6072	9	2022	16488	2	61	20229111267	GN11345577	1	3	27/09/2022 07:01:52	27/09/2022 10:52:00	Interna-Não programada-Meio ambiente-Vento	220	238	39623	912,86
6072	9	2022	14934	32	480	20229111276	JT12260426RE	1	3	27/09/2022 07:24:45	27/09/2022 09:59:00	Interna-Não programada-Meio ambiente-Vento	34500	124	7233	318,78
6072	9	2022	14988	32	181	20229111285	ED12201550	1	3	27/09/2022 07:35:33	28/09/2022 01:04:00	Interna-Não programada-Meio ambiente-Descarga Atmosférica	34500	4	4338	69,90
6072	9	2022	14876	1	23	20229111289	BJ12000041RE	1	3	27/09/2022 05:55:44	27/09/2022 12:45:33	Interna-Não programada-Meio ambiente-Árvore ou Vegetação	13800	2	10299	13,66
6072	9	2022	14876	1	23	20229111289	BJ12000041RE	1	3	27/09/2022 05:55:44	28/09/2022 14:22:35	Interna-Não programada-Meio ambiente-Árvore ou Vegetação	13800	43	10299	1.395,24
6072	9	2022	14876	1	23	20229111289	BJ12000041RE	1	3	28/09/2022 07:53:00	28/09/2022 09:29:52	Interna-Não programada-Meio ambiente-Árvore ou Vegetação	13800	2	10299	3,23
6072	9	2022	14876	1	23	20229111289	BJ12000041RE	1	3	28/09/2022 10:45:00	28/09/2022 11:15:12	Interna-Não programada-Meio ambiente-Árvore ou Vegetação	13800	2	10299	1,01
6072	9	2022	14955	3	384	20229111291	IT21381151	1	3	27/09/2022 07:38:21	27/09/2022 12:15:00	Interna-Não programada-Meio ambiente-Vento	220	1	5765	4,61
6072	9	2022	16491	1	335	20229111292	CO11186500	1	3	27/09/2022 04:17:04	27/09/2022 10:33:00	Interna-Não programada-Meio ambiente-Vento	220	58	17876	363,40
6072	9	2022	14946	1	357	20229111300	GN21000338	1	3	27/09/2022 07:39:33	27/09/2022 09:48:00	Interna-Não programada-Meio ambiente-Vento	220	1	10884	2,14

6072	9	2022	16482	2	577	20229111308	400142820	1	3	27/09/2022 07:40:35	27/09/2022 17:25:00	Interna-Não programada-Meio ambiente-Vento	220	1	16944	9,74
6072	9	2022	14872	15	60	20229111330	12627938	1	3	27/09/2022 07:43:34	27/09/2022 09:32:00	Interna-Não programada-Meio ambiente-Vento	220	1	40064	1,81
6072	9	2022	15739	8	62	20229111334	GN11399885	1	3	27/09/2022 11:27:52	27/09/2022 14:31:00	Interna-Não programada-Meio ambiente-Vento	220	5	46757	15,26
6072	9	2022	16484	32	328	20229111335	JT21230967	1	3	27/09/2022 07:43:53	28/09/2022 12:22:00	Interna-Não programada-Meio ambiente-Vento	220	1	6741	28,64
6072	9	2022	14879	1	339	20229111344	CA21204131	1	3	27/09/2022 07:45:19	27/09/2022 12:00:00	Interna-Não programada-Meio ambiente-Descarga Atmosférica	220	1	29097	4,24
6072	9	2022	14892	2	37	20229111346	CZ11423960	1	3	27/09/2022 07:45:20	27/09/2022 10:06:00	Interna-Não programada-Meio ambiente-Descarga Atmosférica	220	54	3983	126,60
6072	9	2022	14958	2	146	20229111354	10023000498	1	3	27/09/2022 07:45:39	27/09/2022 14:35:00	Interna-Não programada-Meio ambiente-Vento	220	1	11730	6,82
6072	9	2022	14880	1	267	20229111362	ID12305562	1	3	27/09/2022 07:47:09	27/09/2022 13:35:00	Interna-Não programada-Meio ambiente-Descarga Atmosférica	13800	4	5030	23,19
6072	9	2022	14968	2	113	20229111366	ML21151719	1	3	27/09/2022 07:47:49	27/09/2022 15:40:36	Interna-Não programada-Meio ambiente-Descarga Atmosférica	220	2	10530	15,76
6072	9	2022	14876	1	23	20229111367	BJ21062911	1	3	27/09/2022 07:48:02	28/09/2022 10:09:00	Interna-Não programada-Meio ambiente-Vento	220	1	10299	26,35
6072	9	2022	14865	2	307	20229111371	AC21197268	1	3	27/09/2022 07:48:35	27/09/2022 11:08:00	Interna-Não programada-Meio ambiente-Vento	220	1	17972	3,32
6072	9	2022	14958	2	146	20229111381	PJ21058242	1	3	27/09/2022 07:49:23	27/09/2022 21:46:00	Interna-Não programada-Meio ambiente-Descarga Atmosférica	220	2	11730	27,89
6072	9	2022	14921	1	169	20229111387	BZ21214192	1	3	27/09/2022 07:15:37	27/09/2022 14:27:00	Interna-Não programada-Meio ambiente-Vento	220	1	12023	7,19
6072	9	2022	14912	1	395	20229111401	AD12293239	1	3	27/09/2022 07:43:08	27/09/2022 21:43:00	Interna-Não programada-Meio ambiente-Vento	13800	10	6827	139,98
6072	9	2022	14911	2	71	20229111403	90020054	1	3	27/09/2022 07:51:46	27/09/2022 12:38:00	Interna-Não programada-Meio ambiente-Vento	220	1	15158	4,77
6072	9	2022	14865	1	9	20229111423	910069256	1	3	27/09/2022 07:54:16	27/09/2022 18:58:00	Interna-Não programada-Meio ambiente-Vento	220	1	17972	11,06
6072	9	2022	14944	31	124	20229111433	MR12292980	1	3	27/09/2022 06:39:54	27/09/2022 16:33:22	Interna-Não programada-Meio ambiente-Vento	34500	5	24458	49,46
6072	9	2022	14923	2	361	20229111445	AM12123963	1	3	27/09/2022 07:40:38	27/09/2022 17:19:00	Interna-Não programada-Meio ambiente-Descarga Atmosférica	13800	19	33518	183,15
6072	9	2022	14953	31	330	20229111447	PL12118508	1	3	27/09/2022 07:54:10	27/09/2022 10:05:00	Interna-Não programada-Meio ambiente-Descarga Atmosférica	34500	2	20985	4,36
6072	9	2022	14923	1	369	20229111450	FN12355367	1	3	27/09/2022 07:52:36	28/09/2022 10:13:58	Interna-Não programada-Meio ambiente-Árvore ou Vegetação	13800	5	33518	131,78
6072	9	2022	14923	1	369	20229111450	FN12355367	1	3	27/09/2022 07:52:36	28/09/2022 11:16:27	Interna-Não programada-Meio ambiente-Árvore ou Vegetação	13800	15	33518	410,96
6072	9	2022	15745	7	103	20229111452	JT21267566	1	3	27/09/2022 07:58:47	27/09/2022 17:23:00	Interna-Não programada-Meio ambiente-Vento	220	1	21052	9,40
6072	9	2022	14925	4	88	20229111455	50049100	1	3	27/09/2022 07:59:02	27/09/2022 09:51:00	Interna-Não programada-Meio ambiente-Vento	220	1	18927	1,87
6072	9	2022	14970	4	160	20229111457	SH12191913	1	3	27/09/2022 07:59:36	28/09/2022 03:41:00	Interna-Não programada-Meio ambiente-Vento	13800	11	31029	216,59
6072	9	2022	14883	3	32	20229111462	CN21245941	1	3	27/09/2022 08:00:07	27/09/2022 14:06:00	Interna-Não programada-Meio ambiente-Descarga Atmosférica	220	1	19783	6,10
6072	9	2022	14923	2	85	20229111466	730007870	1	3	27/09/2022 08:00:40	27/09/2022 11:21:40	Interna-Não programada-Meio ambiente-Vento	220	1	33518	3,35
6072	9	2022	14865	30	9	20229111467	AC21073831	1	3	27/09/2022 08:00:41	27/09/2022 10:49:00	Interna-Não programada-Meio ambiente-Vento	220	1	17972	2,81
6072	9	2022	14921	2	169	20229111472	BZ12295804	1	3	27/09/2022 07:52:09	27/09/2022 12:16:00	Interna-Não programada-Meio ambiente-Vento	13800	17	12023	74,76
6072	9	2022	14923	1	85	20229111475	IR21275204	1	3	27/09/2022 08:01:01	27/09/2022 12:30:00	Interna-Não programada-Meio ambiente-Descarga Atmosférica	220	1	33518	4,48
6072	9	2022	14920	2	364	20229111479	CK12127990	1	3	27/09/2022 07:18:53	27/09/2022 09:07:00	Interna-Não programada-Meio ambiente-Descarga Atmosférica	13800	1	14786	1,80
6072	9	2022	14921	1	169	20229111483	RV12303875	1	3	27/09/2022 07:47:40	27/09/2022 12:48:00	Interna-Não programada-Meio ambiente-Descarga Atmosférica	13800	15	12023	75,08
6072	9	2022	16486	2	234	20229111488	MR18418727T S	1	3	27/09/2022 08:02:50	27/09/2022 11:16:00	Interna-Não programada-Meio ambiente-Vento	13800	37	3537	119,12
6072	9	2022	14953	1	488	20229111494	PL12088500	1	3	27/09/2022 07:32:12	27/09/2022 13:10:00	Interna-Não programada-Meio ambiente-Vento	13800	9	20985	50,67
6072	9	2022	14907	6	58	20229111496	GN11169358	1	3	27/09/2022 07:48:37	27/09/2022 11:02:00	Interna-Não programada-Meio ambiente-Vento	220	58	45816	186,94
6072	9	2022	16482	5	577	20229111499	400041662	1	3	27/09/2022 08:04:28	27/09/2022 16:40:24	Interna-Não programada-Meio ambiente-Vento	220	1	16944	8,60
6072	9	2022	16487	10	63	20229111509	13618532	1	3	27/09/2022 08:05:37	27/09/2022 11:19:00	Interna-Não programada-Meio ambiente-Vento	220	1	43178	3,22
6072	9	2022	14931	3	98	20229111512	IT12257023RE	1	3	27/09/2022 07:49:02	27/09/2022 10:00:00	Interna-Não programada-Meio ambiente-Vento	13800	69	19618	150,61
6072	9	2022	14962	1	311	20229111513	MI12078688	1	3	27/09/2022 06:19:04	27/09/2022 14:14:00	Interna-Não programada-Meio ambiente-Descarga Atmosférica	13800	10	15305	79,16
6072	9	2022	14987	1	360	20229111514	OZ21403443	1	3	27/09/2022 08:06:05	27/09/2022 09:15:00	Interna-Não programada-Meio ambiente-Vento	220	1	17888	1,15
6072	9	2022	14941	1	92	20229111517	IU12091645	1	3	27/09/2022 08:06:32	27/09/2022 13:32:00	Interna-Não programada-Meio ambiente-Vento	13800	9	7581	48,82
6072	9	2022	16491	2	300	20229111521	1220016072	1	3	27/09/2022 08:07:04	27/09/2022 13:52:00	Interna-Não programada-Meio ambiente-Vento	220	1	17876	5,75

6072	9	2022	14855	6	240	20229111525	10203382	1	3	27/09/2022 08:07:53	27/09/2022 10:10:00	Interna-Não programada-Meio ambiente-Vento	220	1	22721	2,04
6072	9	2022	14921	2	8	20229111526	EU18434436T S	1	3	27/09/2022 06:08:03	27/09/2022 12:10:00	Interna-Não programada-Meio ambiente-Vento	13800	78	12023	470,54
6072	9	2022	14867	1	11	20229111530	AG12381009	1	3	27/09/2022 08:08:14	27/09/2022 14:34:00	Interna-Não programada-Meio ambiente-Vento	13800	10	8306	64,29
6072	9	2022	14923	31	85	20229111550	IR21212818	1	3	27/09/2022 07:45:18	28/09/2022 08:25:23	Interna-Não programada-Meio ambiente-Vento	220	1	33518	24,67
6072	9	2022	15745	7	103	20229111555	10031195120	1	3	27/09/2022 08:11:29	27/09/2022 13:35:00	Interna-Não programada-Meio ambiente-Vento	220	1	21052	5,39
6072	9	2022	15730	2	415	20229111560	RV21152723	1	3	27/09/2022 08:13:03	27/09/2022 13:00:00	Interna-Não programada-Meio ambiente-Vento	220	1	1325	4,78
6072	9	2022	14964	1	156	20229111566	10024235910	1	3	27/09/2022 08:13:26	27/09/2022 11:26:00	Interna-Não programada-Meio ambiente-Vento	220	1	27728	3,21
6072	9	2022	16475	5	453	20229111587	10784342	1	3	27/09/2022 08:15:47	27/09/2022 12:55:00	Interna-Não programada-Meio ambiente-Vento	220	1	50494	4,65
6072	9	2022	14923	1	85	20229111589	IR12007876	1	3	27/09/2022 08:15:59	27/09/2022 09:45:51	Interna-Não programada-Meio ambiente-Descarga Atmosférica	13800	46	33518	68,90
6072	9	2022	14964	1	156	20229111592	10010978230	1	3	27/09/2022 08:16:13	27/09/2022 14:41:00	Interna-Não programada-Meio ambiente-Vento	220	1	27728	6,41
6072	9	2022	14893	1	243	20229111598	10022921611	1	3	27/09/2022 08:16:36	27/09/2022 11:35:00	Interna-Não programada-Meio ambiente-Vento	220	1	5295	3,31
6072	9	2022	14922	2	83	20229111609	IP21344644	1	3	27/09/2022 08:17:19	27/09/2022 09:57:00	Interna-Não programada-Meio ambiente-Vento	220	1	10712	1,66
6072	9	2022	14911	1	71	20229111611	GS21299769	1	3	27/09/2022 10:10:32	27/09/2022 14:01:55	Interna-Não programada-Meio ambiente-Árvore ou Vegetação	220	2	15158	7,71
6072	9	2022	15732	32	36	20229111616	10036077591	1	3	27/09/2022 08:18:14	27/09/2022 17:24:29	Interna-Não programada-Meio ambiente-Árvore ou Vegetação	220	1	15896	9,10
6072	9	2022	14984	2	176	20229111618	TR11014605	1	3	27/09/2022 06:54:16	27/09/2022 12:26:00	Interna-Não programada-Meio ambiente-Vento	220	191	43881	1.056,02
6072	9	2022	14988	1	497	20229111622	EA12096859	1	3	27/09/2022 08:17:39	27/09/2022 18:06:00	Interna-Não programada-Meio ambiente-Descarga Atmosférica	13800	7	4338	68,64
6072	9	2022	14966	11	57	20229111635	10559607	1	3	27/09/2022 08:19:59	27/09/2022 20:46:00	Interna-Não programada-Meio ambiente-Vento	220	1	31963	12,43
6072	9	2022	14883	3	32	20229111642	760396747	1	3	27/09/2022 08:20:48	27/09/2022 13:18:00	Interna-Não programada-Meio ambiente-Vento	220	1	19783	4,95
6072	9	2022	14921	32	8	20229111646	JD12199849	1	3	28/09/2022 07:12:50	28/09/2022 15:20:00	Interna-Não programada-Meio ambiente-Descarga Atmosférica	34500	5	12023	40,60
6072	9	2022	16489	4	32	20229111652	760081396	1	3	27/09/2022 08:22:06	27/09/2022 10:32:00	Interna-Não programada-Meio ambiente-Vento	220	1	10671	2,16
6072	9	2022	16484	33	570	20229111656	MV21384615	1	3	27/09/2022 08:22:17	28/09/2022 04:03:00	Interna-Não programada-Meio ambiente-Descarga Atmosférica	220	2	6741	39,36
6072	9	2022	14956	35	261	20229111671	MY10396070	1	3	27/09/2022 08:20:56	27/09/2022 08:27:59	Interna-Não programada-Meio ambiente-Descarga Atmosférica	34500	42	33069	4,93
6072	9	2022	14956	35	261	20229111671	MY10396070	1	3	27/09/2022 08:20:56	27/09/2022 13:25:19	Interna-Não programada-Meio ambiente-Descarga Atmosférica	34500	106	33069	537,74
6072	9	2022	14956	35	261	20229111671	MY10396070	1	3	27/09/2022 10:43:59	28/09/2022 08:49:23	Interna-Não programada-Meio ambiente-Descarga Atmosférica	34500	2	33069	44,18
6072	9	2022	14956	35	261	20229111671	MY10396070	1	3	27/09/2022 10:43:59	27/09/2022 13:21:58	Interna-Não programada-Meio ambiente-Descarga Atmosférica	34500	3	33069	7,90
6072	9	2022	14956	35	261	20229111671	MY10396070	1	3	27/09/2022 10:43:59	28/09/2022 10:49:50	Interna-Não programada-Meio ambiente-Descarga Atmosférica	34500	6	33069	144,58
6072	9	2022	14956	35	261	20229111671	MY10396070	1	3	27/09/2022 10:43:59	27/09/2022 19:07:56	Interna-Não programada-Meio ambiente-Descarga Atmosférica	34500	7	33069	58,79
6072	9	2022	14956	35	261	20229111671	MY10396070	1	3	27/09/2022 10:43:59	28/09/2022 11:58:32	Interna-Não programada-Meio ambiente-Descarga Atmosférica	34500	7	33069	176,70
6072	9	2022	14956	35	261	20229111671	MY10396070	1	3	27/09/2022 10:43:59	27/09/2022 21:21:02	Interna-Não programada-Meio ambiente-Descarga Atmosférica	34500	17	33069	180,50
6072	9	2022	15739	9	62	20229111672	11704640	1	3	27/09/2022 08:24:19	27/09/2022 12:10:00	Interna-Não programada-Meio ambiente-Vento	220	1	46757	3,76
6072	9	2022	14952	2	380	20229111675	PY18040163TS	1	3	27/09/2022 05:28:59	27/09/2022 12:05:00	Interna-Não programada-Meio ambiente-Vento	13800	180	2189	1.188,05
6072	9	2022	14880	2	28	20229111686	IT12263732	1	3	27/09/2022 08:25:54	28/09/2022 11:39:00	Interna-Não programada-Meio ambiente-Vento	13800	1	5030	27,22
6072	9	2022	14880	2	28	20229111686	IT12263732	1	3	27/09/2022 08:25:54	28/09/2022 10:35:00	Interna-Não programada-Meio ambiente-Vento	13800	4	5030	104,61
6072	9	2022	14921	2	8	20229111690	PU21295883	1	3	27/09/2022 08:26:26	27/09/2022 22:46:00	Interna-Não programada-Meio ambiente-Vento	220	2	12023	28,65
6072	9	2022	15727	3	322	20229111692	10035019440	1	3	27/09/2022 08:26:30	28/09/2022 02:48:00	Interna-Não programada-Meio ambiente-Vento	220	1	13073	18,36
6072	9	2022	15742	3	99	20229111698	690283180	1	3	27/09/2022 08:27:23	27/09/2022 10:48:00	Interna-Não programada-Meio ambiente-Vento	220	1	23932	2,34
6072	9	2022	15748	3	354	20229111699	BC21109657	1	3	27/09/2022 08:27:30	27/09/2022 10:22:00	Interna-Não programada-Meio ambiente-Descarga Atmosférica	220	1	11865	1,91
6072	9	2022	15727	3	322	20229111708	BV31202938	1	3	27/09/2022 08:29:18	27/09/2022 16:42:00	Interna-Não programada-Meio ambiente-Descarga Atmosférica	220	1	13073	8,21
6072	9	2022	16478	1	466	20229111710	GA12310191	1	3	27/09/2022 08:29:45	27/09/2022 10:10:00	Interna-Não programada-Meio ambiente-Vento	13800	7	8824	11,70
6072	9	2022	15739	12	62	20229111719	10035127030	1	3	27/09/2022 08:30:09	27/09/2022 13:03:00	Interna-Não programada-Meio ambiente-Vento	220	1	46757	4,55
6072	9	2022	14965	5	57	20229111724	16189760	1	3	27/09/2022 08:31:06	27/09/2022 11:58:00	Interna-Não programada-Meio ambiente-Vento	220	1	52222	3,45

6072	9	2022	16485	31	576	20229111726	PU12303601	1	3	27/09/2022 05:34:56	27/09/2022 16:34:00	Interna-Não programada-Meio ambiente-Vento	34500	1	5207	10,98
6072	9	2022	16485	31	576	20229111726	PU12303601	1	3	27/09/2022 05:34:56	27/09/2022 12:48:00	Interna-Não programada-Meio ambiente-Vento	34500	4	5207	28,87
6072	9	2022	16489	4	32	20229111734	CN12363765	1	3	27/09/2022 07:11:18	27/09/2022 10:22:00	Interna-Não programada-Meio ambiente-Vento	13800	20	10671	63,57
6072	9	2022	16489	31	32	20229111743	320414	1	3	27/09/2022 08:31:31	27/09/2022 13:16:00	Interna-Não programada-Meio ambiente-Vento	34500	1	10671	4,74
6072	9	2022	16489	31	32	20229111743	320414	1	3	27/09/2022 08:31:31	27/09/2022 15:01:37	Interna-Não programada-Meio ambiente-Vento	34500	3	10671	19,51
6072	9	2022	16489	31	32	20229111743	320414	1	3	27/09/2022 08:31:31	27/09/2022 15:05:00	Interna-Não programada-Meio ambiente-Vento	34500	7	10671	45,91
6072	9	2022	16489	31	32	20229111743	320414	1	3	27/09/2022 08:31:31	27/09/2022 09:55:06	Interna-Não programada-Meio ambiente-Vento	34500	9	10671	12,54
6072	9	2022	16489	31	32	20229111743	320414	1	3	27/09/2022 08:31:31	27/09/2022 09:55:06	Interna-Não programada-Meio ambiente-Vento	34500	52	10671	72,44
6072	9	2022	16489	31	32	20229111743	320414	1	3	27/09/2022 08:31:31	27/09/2022 10:58:24	Interna-Não programada-Meio ambiente-Vento	34500	264	10671	646,29
6072	9	2022	15730	31	245	20229111748	RV21246812	1	3	27/09/2022 08:34:53	27/09/2022 11:45:00	Interna-Não programada-Meio ambiente-Descarga Atmosférica	220	1	1325	3,17
6072	9	2022	16484	32	570	20229111750	MV21240398	1	3	27/09/2022 08:35:06	28/09/2022 21:30:03	Interna-Não programada-Meio ambiente-Vento	220	1	6741	36,92
6072	9	2022	14956	2	581	20229111753	MY21296283	1	3	27/09/2022 08:35:17	27/09/2022 13:36:00	Interna-Não programada-Meio ambiente-Vento	220	1	33069	5,01
6072	9	2022	14865	2	9	20229111754	910051823	1	3	27/09/2022 08:35:26	27/09/2022 11:31:00	Interna-Não programada-Meio ambiente-Vento	220	1	17972	2,93
6072	9	2022	14956	33	114	20229111764	MY21210114	1	3	27/09/2022 08:37:34	27/09/2022 12:44:44	Interna-Não programada-Meio ambiente-Vento	220	1	33069	4,12
6072	9	2022	14913	2	73	20229111774	10001881742	1	3	27/09/2022 08:38:57	27/09/2022 21:07:00	Interna-Não programada-Meio ambiente-Vento	220	1	16078	12,47
6072	9	2022	14893	31	243	20229111780	DJ12164269	1	3	27/09/2022 08:38:15	27/09/2022 13:08:00	Interna-Não programada-Meio ambiente-Descarga Atmosférica	34500	5	5295	22,48
6072	9	2022	15748	3	354	20229111782	PZ21000454	1	3	27/09/2022 08:38:31	27/09/2022 09:03:00	Interna-Não programada-Meio ambiente-Descarga Atmosférica	220	2	11865	0,82
6072	9	2022	16491	2	348	20229111784	AC21304679	1	3	27/09/2022 08:40:11	27/09/2022 12:37:00	Interna-Não programada-Meio ambiente-Vento	220	2	17876	7,89
6072	9	2022	14964	31	156	20229111790	QI21100935	1	3	27/09/2022 08:41:00	27/09/2022 10:32:00	Interna-Não programada-Meio ambiente-Vento	220	1	27728	1,85
6072	9	2022	14979	2	202	20229111807	500053017	1	3	27/09/2022 08:43:22	27/09/2022 16:02:00	Interna-Não programada-Meio ambiente-Vento	220	1	17748	7,31
6072	9	2022	16489	32	32	20229111828	CN12213834	1	3	27/09/2022 08:46:38	27/09/2022 20:20:00	Interna-Não programada-Meio ambiente-Vento	34500	4	10671	46,22
6072	9	2022	16489	32	32	20229111828	CN12213834	1	3	27/09/2022 12:30:01	27/09/2022 20:20:00	Interna-Não programada-Meio ambiente-Vento	34500	1	10671	7,83
6072	9	2022	16484	32	570	20229111830	MV10400563	1	3	27/09/2022 08:26:15	27/09/2022 08:29:22	Interna-Não programada-Meio ambiente-Vento	34500	8	6741	0,42
6072	9	2022	16484	32	570	20229111830	MV10400563	1	3	27/09/2022 08:26:15	27/09/2022 08:29:47	Interna-Não programada-Meio ambiente-Vento	34500	97	6741	5,71
6072	9	2022	16484	33	570	20229111831	MV12214244	1	3	27/09/2022 08:21:33	27/09/2022 19:43:09	Interna-Não programada-Meio ambiente-Vento	34500	18	6741	204,48
6072	9	2022	16478	1	332	20229111850	940006820	1	3	27/09/2022 08:49:43	27/09/2022 11:15:00	Interna-Não programada-Meio ambiente-Vento	220	1	8824	2,42
6072	9	2022	14970	4	160	20229111851	RV21226314	1	3	27/09/2022 08:49:43	27/09/2022 11:32:00	Interna-Não programada-Meio ambiente-Vento	220	1	31029	2,70
6072	9	2022	14868	2	16	20229111864	AY12087158	1	3	27/09/2022 08:47:58	27/09/2022 13:10:00	Interna-Não programada-Meio ambiente-Descarga Atmosférica	13800	10	2371	43,67
6072	9	2022	14902	1	49	20229111871	FR21096842	1	3	27/09/2022 08:51:22	27/09/2022 14:04:00	Interna-Não programada-Meio ambiente-Vento	220	1	5396	5,21
6072	9	2022	14984	2	176	20229111873	GR12323028	1	3	27/09/2022 08:51:31	27/09/2022 11:50:00	Interna-Não programada-Meio ambiente-Descarga Atmosférica	13800	12	43881	35,70
6072	9	2022	14865	2	9	20229111878	AC21231794	1	3	27/09/2022 08:51:46	27/09/2022 11:38:00	Interna-Não programada-Meio ambiente-Descarga Atmosférica	220	1	17972	2,77
6072	9	2022	14898	1	50	20229111882	ED18455296TS	1	3	27/09/2022 08:52:12	27/09/2022 23:07:00	Interna-Não programada-Meio ambiente-Vento	13800	23	12800	327,67
6072	9	2022	14924	33	88	20229111890	IB12310626	1	3	27/09/2022 08:52:46	27/09/2022 12:38:00	Interna-Não programada-Meio ambiente-Árvore ou Vegetação	34500	1	10184	3,75
6072	9	2022	14989	1	80	20229111908	IN11347667	1	3	27/09/2022 08:53:50	27/09/2022 10:08:00	Interna-Não programada-Meio ambiente-Descarga Atmosférica	220	2	24284	2,47
6072	9	2022	14944	3	124	20229111911	MR21256855	1	3	27/09/2022 08:54:12	27/09/2022 17:51:00	Interna-Não programada-Meio ambiente-Vento	220	1	24458	8,95
6072	9	2022	14925	2	88	20229111922	IB21274351	1	3	27/09/2022 08:57:04	27/09/2022 11:03:00	Interna-Não programada-Meio ambiente-Descarga Atmosférica	220	1	18927	2,10
6072	9	2022	14952	1	380	20229111924	CP12308692	1	3	27/09/2022 08:57:24	27/09/2022 11:24:00	Interna-Não programada-Meio ambiente-Vento	13800	9	2189	21,99
6072	9	2022	15748	31	584	20229111931	IP12215594	1	3	27/09/2022 08:58:36	27/09/2022 13:15:18	Interna-Não programada-Meio ambiente-Descarga Atmosférica	34500	8	11865	34,23
6072	9	2022	14913	4	73	20229111933	BG12048490	1	3	27/09/2022 08:54:11	27/09/2022 16:54:00	Interna-Não programada-Meio ambiente-Vento	13800	9	16078	71,97
6072	9	2022	16491	1	342	20229111939	MD21120937	1	3	27/09/2022 08:59:24	27/09/2022 15:54:00	Interna-Não programada-Meio ambiente-Vento	220	1	17876	6,91
6072	9	2022	14879	2	27	20229111943	1090006217	1	3	27/09/2022 08:59:42	27/09/2022 10:13:00	Interna-Não programada-Meio ambiente-Vento	220	1	29097	1,22
6072	9	2022	14898	1	50	20229111953	EA12044006	1	3	27/09/2022 08:24:26	28/09/2022 14:06:36	Interna-Não programada-Meio ambiente-Vento	13800	5	12800	148,51

6072	9	2022	14898	1	50	20229111953	EA12044006	1	3	27/09/2022 08:24:26	28/09/2022 13:23:36	Interna-Não programada-Meio ambiente-Vento	13800	7	12800	202,90
6072	9	2022	14909	14	58	20229111954	10814085	1	3	27/09/2022 09:02:02	27/09/2022 11:46:00	Interna-Não programada-Meio ambiente-Vento	220	1	39636	2,73
6072	9	2022	16491	1	17	20229111962	CG18443139T S	1	3	27/09/2022 07:29:57	27/09/2022 16:03:00	Interna-Não programada-Meio ambiente-Vento	13800	27	17876	230,87
6072	9	2022	14865	1	128	20229111965	PL12000091	1	3	27/09/2022 08:52:49	27/09/2022 16:29:38	Interna-Não programada-Meio ambiente-Vento	13800	2	17972	15,23
6072	9	2022	14865	1	128	20229111965	PL12000091	1	3	27/09/2022 08:52:49	27/09/2022 11:26:07	Interna-Não programada-Meio ambiente-Vento	13800	5	17972	12,78
6072	9	2022	14969	8	160	20229111974	RV21160730	1	3	27/09/2022 09:04:52	27/09/2022 15:03:00	Interna-Não programada-Meio ambiente-Vento	220	2	41376	11,94
6072	9	2022	14988	32	181	20229111975	VI12263850	1	3	27/09/2022 08:08:07	27/09/2022 23:57:00	Interna-Não programada-Meio ambiente-Descarga Atmosférica	34500	4	4338	63,26
6072	9	2022	14923	1	85	20229111978	IR11231288	1	3	27/09/2022 06:50:17	27/09/2022 12:24:28	Interna-Não programada-Meio ambiente-Descarga Atmosférica	220	51	33518	284,06
6072	9	2022	16490	2	59	20229111979	14626962	1	3	27/09/2022 09:05:27	27/09/2022 11:45:00	Interna-Não programada-Meio ambiente-Vento	220	1	21614	2,66
6072	9	2022	14953	2	19	20229111981	PL21197859	1	3	27/09/2022 09:06:05	27/09/2022 11:44:00	Interna-Não programada-Meio ambiente-Vento	220	1	20985	2,63
6072	9	2022	14890	5	34	20229111982	1990179463	1	3	27/09/2022 09:06:11	27/09/2022 17:07:00	Interna-Não programada-Meio ambiente-Vento	220	1	47544	8,01
6072	9	2022	14911	1	71	20229111984	10000385695	1	3	27/09/2022 09:06:59	27/09/2022 13:12:00	Interna-Não programada-Meio ambiente-Vento	220	1	15158	4,08
6072	9	2022	14970	8	587	20229111988	RV21260616	1	3	27/09/2022 09:07:49	27/09/2022 11:56:00	Interna-Não programada-Meio ambiente-Vento	220	1	31029	2,80
6072	9	2022	14907	1	58	20229111992	12897152	1	3	27/09/2022 09:08:34	27/09/2022 13:08:00	Interna-Não programada-Meio ambiente-Vento	220	1	45816	3,99
6072	9	2022	14953	1	488	20229112000	PL11277487	1	3	27/09/2022 09:04:35	27/09/2022 15:59:00	Interna-Não programada-Meio ambiente-Descarga Atmosférica	220	2	20985	13,81
6072	9	2022	14913	4	73	20229112003	GT21000069	1	3	27/09/2022 09:09:34	28/09/2022 04:30:00	Interna-Não programada-Meio ambiente-Vento	220	8	16078	154,72
6072	9	2022	16491	1	17	20229112023	PU12194225L D	1	3	27/09/2022 07:31:26	28/09/2022 10:24:00	Interna-Não programada-Meio ambiente-Vento	13800	1	17876	26,88
6072	9	2022	16491	1	17	20229112023	PU12194225L D	1	3	27/09/2022 07:31:26	27/09/2022 14:20:00	Interna-Não programada-Meio ambiente-Vento	13800	10	17876	68,09
6072	9	2022	16488	3	61	20229112031	10015884790	1	3	27/09/2022 09:10:52	27/09/2022 11:25:00	Interna-Não programada-Meio ambiente-Vento	220	1	39623	2,24
6072	9	2022	14969	5	160	20229112032	630559120	1	3	27/09/2022 09:10:57	27/09/2022 18:02:00	Interna-Não programada-Meio ambiente-Vento	220	1	41376	8,85
6072	9	2022	15741	16	420	20229112033	10030825510	1	3	27/09/2022 09:10:59	27/09/2022 11:54:00	Interna-Não programada-Meio ambiente-Vento	220	1	86727	2,72
6072	9	2022	14885	8	61	20229112036	10274029	1	3	27/09/2022 09:11:21	27/09/2022 11:04:00	Interna-Não programada-Meio ambiente-Vento	220	1	35693	1,88
6072	9	2022	15742	3	99	20229112037	690206641	1	3	27/09/2022 09:11:36	27/09/2022 11:00:00	Interna-Não programada-Meio ambiente-Vento	220	1	23932	1,81
6072	9	2022	14872	15	60	20229112040	GN12340643	1	3	27/09/2022 08:28:45	27/09/2022 10:43:00	Interna-Não programada-Meio ambiente-Vento	13800	2	40064	4,48
6072	9	2022	15740	4	420	20229112042	10017481129	1	3	27/09/2022 09:12:14	27/09/2022 16:17:00	Interna-Não programada-Meio ambiente-Vento	220	1	51915	7,08
6072	9	2022	14927	30	992	20229112045	IJ10395310	1	3	27/09/2022 09:07:55	28/09/2022 14:15:34	Interna-Não programada-Meio ambiente-Árvore ou Vegetação	34500	2	3119	58,26
6072	9	2022	14927	30	992	20229112045	IJ10395310	1	3	27/09/2022 09:07:55	28/09/2022 15:03:40	Interna-Não programada-Meio ambiente-Árvore ou Vegetação	34500	4	3119	119,72
6072	9	2022	14927	30	992	20229112045	IJ10395310	1	3	27/09/2022 09:07:55	27/09/2022 14:52:10	Interna-Não programada-Meio ambiente-Árvore ou Vegetação	34500	5	3119	28,69
6072	9	2022	14927	30	992	20229112045	IJ10395310	1	3	27/09/2022 09:07:55	27/09/2022 11:14:58	Interna-Não programada-Meio ambiente-Árvore ou Vegetação	34500	18	3119	38,12
6072	9	2022	14927	30	992	20229112045	IJ10395310	1	3	27/09/2022 13:07:15	27/09/2022 13:42:06	Interna-Não programada-Meio ambiente-Árvore ou Vegetação	34500	18	3119	10,45
6072	9	2022	14927	30	992	20229112045	IJ10395310	1	3	27/09/2022 15:08:03	27/09/2022 16:43:31	Interna-Não programada-Meio ambiente-Árvore ou Vegetação	34500	5	3119	7,96
6072	9	2022	14927	30	992	20229112045	IJ10395310	1	3	27/09/2022 15:08:03	27/09/2022 16:35:17	Interna-Não programada-Meio ambiente-Árvore ou Vegetação	34500	18	3119	26,17
6072	9	2022	14890	5	34	20229112049	CT12316064	1	3	27/09/2022 08:59:31	27/09/2022 10:19:00	Interna-Não programada-Meio ambiente-Vento	13800	168	47544	222,55
6072	9	2022	14920	2	364	20229112058	IN12108246	1	3	27/09/2022 09:14:45	27/09/2022 11:53:00	Interna-Não programada-Meio ambiente-Descarga Atmosférica	13800	1	14786	2,64
6072	9	2022	14953	1	19	20229112061	JD21008218	1	3	27/09/2022 09:15:09	27/09/2022 12:59:00	Interna-Não programada-Meio ambiente-Vento	220	3	20985	11,19
6072	9	2022	15748	2	188	20229112065	OZ21111532	1	3	27/09/2022 09:15:28	27/09/2022 11:58:00	Interna-Não programada-Meio ambiente-Vento	220	1	11865	2,71
6072	9	2022	14898	2	125	20229112068	IY12081489	1	3	27/09/2022 09:07:48	27/09/2022 10:42:00	Interna-Não programada-Meio ambiente-Árvore ou Vegetação	13800	56	12800	87,92
6072	9	2022	14984	3	351	20229112074	SB12417914	1	3	27/09/2022 09:16:14	27/09/2022 11:05:00	Interna-Não programada-Meio ambiente-Descarga Atmosférica	13800	1	43881	1,81
6072	9	2022	14923	1	85	20229112079	IR12013989	1	3	27/09/2022 09:11:14	27/09/2022 13:03:00	Interna-Não programada-Meio ambiente-Descarga Atmosférica	13800	4	33518	15,45
6072	9	2022	14964	1	231	20229112080	GB21000197	1	3	27/09/2022 09:16:43	27/09/2022 10:50:00	Interna-Não programada-Meio ambiente-Descarga Atmosférica	220	1	27728	1,55
6072	9	2022	14969	8	160	20229112084	RV21105866	1	3	27/09/2022 09:17:57	27/09/2022 14:27:00	Interna-Não programada-Meio ambiente-Vento	220	3	41376	15,45

6072	9	2022	16475	2	453	20229112091	10007415603	1	3	27/09/2022 09:18:43	27/09/2022 11:29:00	Interna-Não programada-Meio ambiente-Vento	220	1	50494	2,17
6072	9	2022	16476	10	453	20229112097	13751890	1	3	27/09/2022 09:19:36	27/09/2022 12:21:00	Interna-Não programada-Meio ambiente-Vento	220	1	34003	3,02
6072	9	2022	14921	32	8	20229112115	EU21261014	1	3	27/09/2022 09:22:35	27/09/2022 20:29:00	Interna-Não programada-Meio ambiente-Descarga Atmosférica	220	1	12023	11,11
6072	9	2022	14881	1	97	20229112129	DV21217823	1	3	27/09/2022 09:25:05	27/09/2022 12:52:14	Interna-Não programada-Meio ambiente-Descarga Atmosférica	220	1	12030	3,45
6072	9	2022	14938	2	134	20229112138	NB21250860	1	3	27/09/2022 09:26:15	27/09/2022 14:54:00	Interna-Não programada-Meio ambiente-Descarga Atmosférica	220	1	13884	5,46
6072	9	2022	14920	2	364	20229112143	CK21108282	1	3	27/09/2022 07:18:53	27/09/2022 10:41:00	Interna-Não programada-Meio ambiente-Descarga Atmosférica	220	1	14786	3,37
6072	9	2022	14883	1	32	20229112145	320214	1	3	27/09/2022 09:22:58	27/09/2022 09:26:11	Interna-Não programada-Meio ambiente-Vento	13800	346	19783	18,55
6072	9	2022	14883	1	32	20229112145	320214	1	3	27/09/2022 09:22:58	27/09/2022 09:26:36	Interna-Não programada-Meio ambiente-Vento	13800	533	19783	32,28
6072	9	2022	14883	1	32	20229112145	320214	1	3	27/09/2022 09:22:58	27/09/2022 11:32:58	Interna-Não programada-Meio ambiente-Vento	13800	894	19783	1.937,00
6072	9	2022	16490	1	59	20229112151	GN11227455	1	3	27/09/2022 08:00:47	27/09/2022 10:11:00	Interna-Não programada-Meio ambiente-Descarga Atmosférica	220	22	21614	47,75
6072	9	2022	16476	9	453	20229112154	10009257908	1	3	27/09/2022 09:28:53	28/09/2022 00:54:00	Interna-Não programada-Meio ambiente-Vento	220	1	34003	15,42
6072	9	2022	14877	1	25	20229112167	9870000532	1	3	27/09/2022 09:30:07	27/09/2022 15:27:13	Interna-Não programada-Meio ambiente-Vento	220	1	7521	5,95
6072	9	2022	15741	10	420	20229112170	AP10455554	1	3	27/09/2022 09:28:20	27/09/2022 17:17:00	Interna-Não programada-Meio ambiente-Vento	13800	51	86727	398,37
6072	9	2022	15741	10	420	20229112170	AP10455554	1	3	27/09/2022 09:28:20	27/09/2022 10:53:42	Interna-Não programada-Meio ambiente-Vento	13800	440	86727	626,02
6072	9	2022	15741	10	420	20229112170	AP10455554	1	3	27/09/2022 09:28:20	27/09/2022 16:36:00	Interna-Não programada-Meio ambiente-Vento	13800	766	86727	5.459,88
6072	9	2022	15741	10	420	20229112170	AP10455554	1	3	27/09/2022 11:04:23	27/09/2022 12:50:44	Interna-Não programada-Meio ambiente-Vento	13800	440	86727	779,90
6072	9	2022	15741	10	420	20229112170	AP10455554	1	3	27/09/2022 12:59:46	27/09/2022 17:20:55	Interna-Não programada-Meio ambiente-Vento	13800	1	86727	4,35
6072	9	2022	15741	10	420	20229112170	AP10455554	1	3	27/09/2022 12:59:46	27/09/2022 17:56:40	Interna-Não programada-Meio ambiente-Vento	13800	61	86727	301,85
6072	9	2022	15741	10	420	20229112170	AP10455554	1	3	27/09/2022 12:59:46	27/09/2022 17:48:02	Interna-Não programada-Meio ambiente-Vento	13800	138	86727	663,01
6072	9	2022	15741	10	420	20229112170	AP10455554	1	3	27/09/2022 12:59:46	27/09/2022 16:36:00	Interna-Não programada-Meio ambiente-Vento	13800	239	86727	861,33
6072	9	2022	14889	1	54	20229112172	2010016318	1	3	27/09/2022 09:30:52	27/09/2022 13:25:00	Interna-Não programada-Meio ambiente-Vento	220	1	21073	3,90
6072	9	2022	14956	4	581	20229112173	MY21400234	1	3	27/09/2022 09:30:53	28/09/2022 07:03:00	Interna-Não programada-Meio ambiente-Vento	220	2	33069	43,07
6072	9	2022	16489	4	32	20229112177	760340924	1	3	27/09/2022 09:31:27	27/09/2022 15:59:00	Interna-Não programada-Meio ambiente-Vento	220	1	10671	6,46
6072	9	2022	16491	1	300	20229112184	TV21157036	1	3	27/09/2022 09:32:38	28/09/2022 00:22:00	Interna-Não programada-Meio ambiente-Vento	220	1	17876	14,82
6072	9	2022	14934	32	480	20229112190	JT21399348	1	3	27/09/2022 09:33:19	27/09/2022 15:52:00	Interna-Não programada-Meio ambiente-Vento	220	1	7233	6,31
6072	9	2022	14959	1	556	20229112197	PH18410647T S	1	3	27/09/2022 09:01:28	27/09/2022 20:27:00	Interna-Não programada-Meio ambiente-Descarga Atmosférica	13800	47	5748	537,00
6072	9	2022	14953	4	330	20229112198	PL12024201	1	3	27/09/2022 06:53:15	27/09/2022 13:12:00	Interna-Não programada-Meio ambiente-Descarga Atmosférica	13800	4	20985	25,25
6072	9	2022	14968	1	368	20229112201	BJ12030845RE	1	3	27/09/2022 08:49:58	27/09/2022 21:50:00	Interna-Não programada-Meio ambiente-Descarga Atmosférica	13800	8	10530	104,00
6072	9	2022	14907	1	58	20229112204	13676635	1	3	27/09/2022 09:36:03	27/09/2022 13:15:00	Interna-Não programada-Meio ambiente-Vento	220	1	45816	3,65
6072	9	2022	15747	5	148	20229112218	460075792	1	3	27/09/2022 09:38:14	27/09/2022 12:28:00	Interna-Não programada-Meio ambiente-Vento	220	1	14949	2,83
6072	9	2022	16488	1	61	20229112228	14242308	1	3	27/09/2022 09:40:16	27/09/2022 11:56:00	Interna-Não programada-Meio ambiente-Vento	220	1	39623	2,26
6072	9	2022	14923	1	361	20229112232	CP12248274	1	3	27/09/2022 09:40:55	27/09/2022 19:27:23	Interna-Não programada-Meio ambiente-Vento	13800	1	33518	9,77
6072	9	2022	14923	1	361	20229112232	CP12248274	1	3	27/09/2022 09:40:55	27/09/2022 16:00:42	Interna-Não programada-Meio ambiente-Vento	13800	2	33518	12,66
6072	9	2022	15748	2	470	20229112237	OZ21186241	1	3	27/09/2022 09:41:34	27/09/2022 14:00:00	Interna-Não programada-Meio ambiente-Vento	220	1	11865	4,31
6072	9	2022	14969	7	160	20229112238	630297770	1	3	27/09/2022 09:41:39	27/09/2022 11:32:12	Interna-Não programada-Meio ambiente-Vento	220	1	41376	1,84
6072	9	2022	16489	2	422	20229112241	PJ16458094	1	3	27/09/2022 09:43:53	27/09/2022 09:51:46	Interna-Não programada-Meio ambiente-Vento	13800	86	10671	11,30
6072	9	2022	16489	1	422	20229112241	PJ16458094	1	3	27/09/2022 09:43:53	27/09/2022 09:51:27	Interna-Não programada-Meio ambiente-Vento	13800	184	10671	23,20
6072	9	2022	16484	32	570	20229112244	MV12054328	1	3	27/09/2022 08:01:53	29/09/2022 09:20:06	Interna-Não programada-Meio ambiente-Descarga Atmosférica	34500	6	6741	295,82
6072	9	2022	16484	32	570	20229112244	MV12054328	1	3	27/09/2022 08:01:53	28/09/2022 00:50:45	Interna-Não programada-Meio ambiente-Descarga Atmosférica	34500	6	6741	100,89
6072	9	2022	16484	32	570	20229112244	MV12054328	1	3	27/09/2022 08:01:53	29/09/2022 12:20:51	Interna-Não programada-Meio ambiente-Descarga Atmosférica	34500	10	6741	523,16
6072	9	2022	16484	32	570	20229112244	MV12054328	1	3	27/09/2022 08:01:53	28/09/2022 14:35:39	Interna-Não programada-Meio ambiente-Descarga Atmosférica	34500	13	6741	397,32

6072	9	2022	16484	32	570	20229112244	MV12054328	1	3	27/09/2022 08:01:53	27/09/2022 22:16:08	Interna-Não programada-Meio ambiente-Descarga Atmosférica	34500	14	6741	199,32
6072	9	2022	16484	32	570	20229112244	MV12054328	1	3	27/09/2022 08:01:53	29/09/2022 12:50:00	Interna-Não programada-Meio ambiente-Descarga Atmosférica	34500	16	6741	844,83
6072	9	2022	16484	32	570	20229112244	MV12054328	1	3	27/09/2022 08:01:53	30/09/2022 00:37:00	Interna-Não programada-Meio ambiente-Descarga Atmosférica	34500	17	6741	1.097,95
6072	9	2022	16484	32	570	20229112244	MV12054328	1	3	27/09/2022 08:01:53	29/09/2022 11:42:36	Interna-Não programada-Meio ambiente-Descarga Atmosférica	34500	24	6741	1.240,29
6072	9	2022	14889	1	263	20229112252	2180020643	1	3	27/09/2022 09:43:58	27/09/2022 19:25:00	Interna-Não programada-Meio ambiente-Vento	220	1	21073	9,68
6072	9	2022	16484	32	570	20229112260	MV12267714	1	3	27/09/2022 06:55:08	27/09/2022 14:06:00	Interna-Não programada-Meio ambiente-Vento	34500	9	6741	64,63
6072	9	2022	14890	5	34	20229112270	10000392527	1	3	27/09/2022 09:45:52	27/09/2022 16:26:00	Interna-Não programada-Meio ambiente-Vento	220	1	47544	6,67
6072	9	2022	14883	1	32	20229112279	CN11000037	1	3	27/09/2022 09:47:22	27/09/2022 12:33:00	Interna-Não programada-Meio ambiente-Vento	220	126	19783	347,83
6072	9	2022	14879	34	27	20229112281	CC21125945	1	3	27/09/2022 09:47:37	27/09/2022 13:36:00	Interna-Não programada-Meio ambiente-Descarga Atmosférica	220	1	29097	3,81
6072	9	2022	14865	2	128	20229112283	NZ12000021	1	3	27/09/2022 09:04:08	27/09/2022 11:16:00	Interna-Não programada-Meio ambiente-Descarga Atmosférica	13800	20	17972	43,96
6072	9	2022	14927	2	90	20229112290	IJ12194905	1	3	27/09/2022 09:37:20	27/09/2022 19:34:48	Interna-Não programada-Meio ambiente-Descarga Atmosférica	13800	9	3119	89,62
6072	9	2022	14927	2	90	20229112290	IJ12194905	1	3	27/09/2022 19:39:52	27/09/2022 23:09:36	Interna-Não programada-Meio ambiente-Descarga Atmosférica	13800	2	3119	6,99
6072	9	2022	14927	2	90	20229112290	IJ12194905	1	3	27/09/2022 19:39:52	27/09/2022 22:43:51	Interna-Não programada-Meio ambiente-Descarga Atmosférica	13800	6	3119	18,40
6072	9	2022	14927	2	90	20229112290	IJ12194905	1	3	27/09/2022 19:39:52	27/09/2022 20:46:14	Interna-Não programada-Meio ambiente-Descarga Atmosférica	13800	8	3119	8,85
6072	9	2022	14927	2	90	20229112290	IJ12194905	1	3	27/09/2022 19:39:52	28/09/2022 00:03:12	Interna-Não programada-Meio ambiente-Descarga Atmosférica	13800	10	3119	43,89
6072	9	2022	14927	2	90	20229112290	IJ12194905	1	3	27/09/2022 19:39:52	28/09/2022 00:24:57	Interna-Não programada-Meio ambiente-Descarga Atmosférica	13800	11	3119	52,27
6072	9	2022	14910	1	55	20229112291	GR21133852	1	3	27/09/2022 09:48:30	27/09/2022 13:26:00	Interna-Não programada-Meio ambiente-Vento	220	2	19783	7,25
6072	9	2022	15738	1	62	20229112295	16719876	1	3	27/09/2022 09:48:59	27/09/2022 17:27:00	Interna-Não programada-Meio ambiente-Vento	220	1	39859	7,63
6072	9	2022	14864	4	344	20229112303	200654986	1	3	27/09/2022 09:50:18	27/09/2022 18:14:00	Interna-Não programada-Meio ambiente-Vento	220	1	31635	8,40
6072	9	2022	14989	2	80	20229112317	IN21000077	1	3	27/09/2022 09:52:10	27/09/2022 22:58:00	Interna-Não programada-Meio ambiente-Vento	220	1	24284	13,10
6072	9	2022	14962	31	151	20229112322	MI12049512	1	3	27/09/2022 08:08:37	28/09/2022 13:05:00	Interna-Não programada-Meio ambiente-Descarga Atmosférica	34500	6	15305	173,64
6072	9	2022	14982	6	489	20229112329	760179347	1	3	27/09/2022 09:54:28	27/09/2022 14:44:00	Interna-Não programada-Meio ambiente-Vento	220	1	36397	4,83
6072	9	2022	14956	1	242	20229112330	MY21252513	1	3	27/09/2022 09:54:29	27/09/2022 12:39:00	Interna-Não programada-Meio ambiente-Descarga Atmosférica	220	1	33069	2,74
6072	9	2022	14944	1	341	20229112333	MR32084952	1	3	27/09/2022 07:55:11	27/09/2022 20:20:00	Interna-Não programada-Meio ambiente-Vento	13800	8	24458	99,31
6072	9	2022	14970	3	587	20229112347	630335400	1	3	27/09/2022 09:56:05	28/09/2022 03:54:00	Interna-Não programada-Meio ambiente-Vento	220	1	31029	17,97
6072	9	2022	14962	2	41	20229112348	EA12232936	1	3	27/09/2022 06:09:02	27/09/2022 12:02:00	Interna-Não programada-Meio ambiente-Descarga Atmosférica	13800	3	15305	17,65
6072	9	2022	14869	1	14	20229112349	AK11376356	1	3	27/09/2022 15:05:22	27/09/2022 17:07:18	Interna-Não programada-Meio ambiente-Árvore ou Vegetação	220	76	4846	154,45
6072	9	2022	14927	2	90	20229112356	IJ11038949	1	3	27/09/2022 09:33:29	27/09/2022 14:54:36	Interna-Não programada-Meio ambiente-Vento	220	49	3119	262,25
6072	9	2022	14956	2	242	20229112382	PW21371713	1	3	27/09/2022 10:01:36	27/09/2022 14:26:00	Interna-Não programada-Meio ambiente-Vento	220	1	33069	4,41
6072	9	2022	16484	31	570	20229112397	8314694	1	3	27/09/2022 10:04:54	28/09/2022 09:42:56	Interna-Não programada-Meio ambiente-Vento	34500	4	6741	94,54
6072	9	2022	14879	3	141	20229112398	SO12261031	1	3	27/09/2022 10:05:17	27/09/2022 23:44:00	Interna-Não programada-Meio ambiente-Vento	13800	2	29097	27,29
6072	9	2022	14922	2	83	20229112399	IP12300594	1	3	27/09/2022 10:05:18	27/09/2022 12:25:00	Interna-Não programada-Meio ambiente-Vento	13800	32	10712	74,51
6072	9	2022	14956	1	242	20229112400	MY12423386	1	3	27/09/2022 10:05:22	27/09/2022 17:49:00	Interna-Não programada-Meio ambiente-Vento	13800	4	33069	30,91
6072	9	2022	14953	2	488	20229112403	PL21228098	1	3	27/09/2022 10:06:23	27/09/2022 16:58:00	Interna-Não programada-Meio ambiente-Vento	220	2	20985	13,72
6072	9	2022	14877	1	25	20229112405	10007718630	1	3	27/09/2022 10:06:35	27/09/2022 19:33:48	Interna-Não programada-Meio ambiente-Vento	220	1	7521	9,45
6072	9	2022	14879	1	210	20229112412	10006391166	1	3	27/09/2022 10:07:18	27/09/2022 19:48:00	Interna-Não programada-Meio ambiente-Vento	220	1	29097	9,68
6072	9	2022	16491	32	17	20229112414	AI21194118	1	3	27/09/2022 10:07:31	27/09/2022 21:20:00	Interna-Não programada-Meio ambiente-Vento	220	1	17876	11,21
6072	9	2022	14956	6	581	20229112418	MY12059930R E	1	3	27/09/2022 09:14:09	28/09/2022 02:43:00	Interna-Não programada-Meio ambiente-Descarga Atmosférica	13800	51	33069	891,52
6072	9	2022	14889	1	264	20229112423	TH12160655	1	3	27/09/2022 08:49:48	27/09/2022 19:25:13	Interna-Não programada-Meio ambiente-Vento	13800	100	21073	1.059,03
6072	9	2022	14958	1	146	20229112424	PJ21084855	1	3	27/09/2022 10:08:53	28/09/2022 01:49:00	Interna-Não programada-Meio ambiente-Descarga Atmosférica	220	1	11730	15,67
6072	9	2022	16484	32	570	20229112428	MV21267651	1	3	27/09/2022 10:09:17	27/09/2022 22:42:00	Interna-Não programada-Meio ambiente-Vento	220	1	6741	12,55

6072	9	2022	14856	11	240	20229112434	10674718	1	3	27/09/2022 10:10:13	27/09/2022 14:44:00	Interna-Não programada-Meio ambiente-Vento	220	1	18740	4,56
6072	9	2022	14987	2	201	20229112435	660031280	1	3	27/09/2022 10:10:30	27/09/2022 11:34:00	Interna-Não programada-Meio ambiente-Vento	220	1	17888	1,39
6072	9	2022	14942	6	233	20229112445	12731614	1	3	27/09/2022 10:12:24	27/09/2022 15:23:00	Interna-Não programada-Meio ambiente-Vento	220	1	54249	5,18
6072	9	2022	14944	3	124	20229112446	10019897225	1	3	27/09/2022 10:12:26	27/09/2022 11:27:00	Interna-Não programada-Meio ambiente-Vento	220	1	24458	1,24
6072	9	2022	14953	4	330	20229112447	PL21189947	1	3	27/09/2022 10:12:33	27/09/2022 17:00:00	Interna-Não programada-Meio ambiente-Vento	220	1	20985	6,79
6072	9	2022	16489	2	422	20229112449	PJ21087305	1	3	27/09/2022 10:12:38	28/09/2022 19:20:00	Interna-Não programada-Meio ambiente-Descarga Atmosférica	220	1	10671	33,12
6072	9	2022	14953	4	330	20229112454	590058666	1	3	27/09/2022 10:13:10	27/09/2022 18:37:00	Interna-Não programada-Meio ambiente-Vento	220	1	20985	8,40
6072	9	2022	14893	32	243	20229112459	9880010431	1	3	27/09/2022 10:13:47	28/09/2022 00:00:36	Interna-Não programada-Meio ambiente-Árvore ou Vegetação	220	1	5295	13,78
6072	9	2022	16491	1	342	20229112460	10006570060	1	3	27/09/2022 08:25:03	28/09/2022 08:01:00	Interna-Não programada-Meio ambiente-Vento	220	1	17876	23,60
6072	9	2022	15739	12	62	20229112474	GN31219080	1	3	27/09/2022 10:16:36	27/09/2022 18:02:48	Interna-Não programada-Meio ambiente-Vento	220	1	46757	7,77
6072	9	2022	14981	4	498	20229112476	10032605976	1	3	27/09/2022 10:16:55	27/09/2022 18:46:00	Interna-Não programada-Meio ambiente-Vento	220	1	56052	8,48
6072	9	2022	15747	3	148	20229112479	460042350	1	3	27/09/2022 10:17:20	27/09/2022 15:50:00	Interna-Não programada-Meio ambiente-Vento	220	1	14949	5,54
6072	9	2022	14885	6	61	20229112490	10293607	1	3	27/09/2022 10:18:59	27/09/2022 12:05:00	Interna-Não programada-Meio ambiente-Vento	220	1	35693	1,77
6072	9	2022	14988	1	181	20229112498	10000380723	1	3	27/09/2022 10:21:06	28/09/2022 16:07:19	Interna-Não programada-Meio ambiente-Vento	220	1	4338	29,77
6072	9	2022	14885	9	61	20229112499	610294	1	3	27/09/2022 10:09:10	27/09/2022 17:15:45	Interna-Não programada-Meio ambiente-Vento	13800	109	35693	774,96
6072	9	2022	14885	9	61	20229112499	610294	1	3	27/09/2022 10:09:10	27/09/2022 10:15:49	Interna-Não programada-Meio ambiente-Vento	13800	131	35693	14,52
6072	9	2022	14885	9	61	20229112499	610294	1	3	27/09/2022 10:09:10	27/09/2022 11:32:21	Interna-Não programada-Meio ambiente-Vento	13800	171	35693	237,07
6072	9	2022	14885	9	61	20229112499	610294	1	3	27/09/2022 10:09:10	27/09/2022 12:13:43	Interna-Não programada-Meio ambiente-Vento	13800	1199	35693	2.488,92
6072	9	2022	14885	9	61	20229112499	610294	1	3	27/09/2022 10:09:10	27/09/2022 10:12:32	Interna-Não programada-Meio ambiente-Vento	13800	6748	35693	378,64
6072	9	2022	14979	3	202	20229112502	SL21003929	1	3	27/09/2022 10:21:31	27/09/2022 12:40:00	Interna-Não programada-Meio ambiente-Vento	220	1	17748	2,31
6072	9	2022	14864	6	344	20229112505	10033018241	1	3	27/09/2022 10:22:18	27/09/2022 23:18:00	Interna-Não programada-Meio ambiente-Vento	220	1	31635	12,93
6072	9	2022	14934	1	407	20229112508	JT18425088TS	1	3	27/09/2022 10:22:46	27/09/2022 14:19:00	Interna-Não programada-Meio ambiente-Árvore ou Vegetação	13800	65	7233	255,92
6072	9	2022	16484	33	570	20229112520	CP12265311	1	3	27/09/2022 10:02:36	28/09/2022 15:33:00	Interna-Não programada-Meio ambiente-Vento	34500	23	6741	678,65
6072	9	2022	14968	2	305	20229112523	TD18430404TS	1	3	27/09/2022 06:36:13	28/09/2022 21:03:00	Interna-Não programada-Meio ambiente-Descarga Atmosférica	13800	5	10530	192,23
6072	9	2022	14968	2	305	20229112523	TD18430404TS	1	3	27/09/2022 06:36:13	27/09/2022 19:42:00	Interna-Não programada-Meio ambiente-Descarga Atmosférica	13800	18	10530	235,73
6072	9	2022	14968	2	305	20229112523	TD18430404TS	1	3	27/09/2022 06:36:13	28/09/2022 02:55:32	Interna-Não programada-Meio ambiente-Descarga Atmosférica	13800	33	10530	670,62
6072	9	2022	14969	8	160	20229112531	630587176	1	3	27/09/2022 10:27:36	28/09/2022 12:53:00	Interna-Não programada-Meio ambiente-Vento	220	1	41376	26,42
6072	9	2022	14908	12	58	20229112532	14459899	1	3	27/09/2022 10:27:39	27/09/2022 15:42:00	Interna-Não programada-Meio ambiente-Vento	220	1	45090	5,24
6072	9	2022	14890	5	34	20229112534	CT11316066	1	3	27/09/2022 10:24:45	27/09/2022 14:05:05	Interna-Não programada-Meio ambiente-Vento	220	45	47544	165,25
6072	9	2022	14890	5	34	20229112534	CT11316066	1	3	27/09/2022 12:48:15	27/09/2022 14:05:05	Interna-Não programada-Meio ambiente-Vento	220	123	47544	157,51
6072	9	2022	14893	32	243	20229112542	DJ21131311	1	3	27/09/2022 10:28:50	28/09/2022 02:43:00	Interna-Não programada-Meio ambiente-Vento	220	1	5295	16,24
6072	9	2022	15743	1	26	20229112552	BG21000045	1	3	27/09/2022 10:30:31	27/09/2022 13:05:00	Interna-Não programada-Meio ambiente-Vento	220	1	1560	2,57
6072	9	2022	14879	2	95	20229112554	IM12107441	1	3	27/09/2022 10:30:48	28/09/2022 11:30:00	Interna-Não programada-Meio ambiente-Vento	13800	7	29097	174,91
6072	9	2022	14924	30	88	20229112571	IB21154942	1	3	27/09/2022 10:34:20	27/09/2022 14:27:00	Interna-Não programada-Meio ambiente-Descarga Atmosférica	220	1	10184	3,88
6072	9	2022	14931	3	98	20229112580	10028396373	1	3	27/09/2022 10:35:49	27/09/2022 12:05:00	Interna-Não programada-Meio ambiente-Vento	220	1	19618	1,49
6072	9	2022	14925	2	88	20229112592	IB21307266	1	3	27/09/2022 10:36:46	27/09/2022 15:04:00	Interna-Não programada-Meio ambiente-Árvore ou Vegetação	220	1	18927	4,45
6072	9	2022	14889	1	263	20229112599	TH21389980	1	3	27/09/2022 10:38:11	27/09/2022 18:41:00	Interna-Não programada-Meio ambiente-Vento	220	1	21073	8,05
6072	9	2022	14956	31	114	20229112608	MY12303860RE	1	3	27/09/2022 08:02:36	28/09/2022 08:11:00	Interna-Não programada-Meio ambiente-Descarga Atmosférica	34500	7	33069	168,98
6072	9	2022	14880	1	28	20229112611	CD12000057RE	1	3	27/09/2022 07:23:29	27/09/2022 16:14:00	Interna-Não programada-Meio ambiente-Vento	13800	92	5030	813,46
6072	9	2022	14883	1	32	20229112614	10035233182	1	3	27/09/2022 10:40:45	27/09/2022 16:40:00	Interna-Não programada-Meio ambiente-Vento	220	1	19783	5,99
6072	9	2022	14987	2	201	20229112635	660062914	1	3	27/09/2022 10:44:30	27/09/2022 13:09:53	Interna-Não programada-Meio ambiente-Vento	220	1	17888	2,42
6072	9	2022	14879	2	210	20229112638	2240000072	1	3	27/09/2022 10:45:07	27/09/2022 23:55:00	Interna-Não programada-Meio ambiente-Vento	220	1	29097	13,16

6072	9	2022	14944	2	426	20229112642	MR12059843	1	3	27/09/2022 10:45:33	28/09/2022 10:14:00	Interna-Não programada-Meio ambiente-Descarga Atmosférica	13800	1	24458	23,47
6072	9	2022	14944	2	426	20229112642	MR12059843	1	3	27/09/2022 10:45:33	27/09/2022 23:04:00	Interna-Não programada-Meio ambiente-Descarga Atmosférica	13800	22	24458	270,76
6072	9	2022	14970	1	160	20229112644	RV11326782	1	3	27/09/2022 10:46:31	27/09/2022 14:48:00	Interna-Não programada-Meio ambiente-Vento	220	8	31029	32,20
6072	9	2022	16484	32	328	20229112657	CP12067934	1	3	27/09/2022 07:49:47	28/09/2022 14:31:29	Interna-Não programada-Meio ambiente-Vento	34500	23	6741	705,98
6072	9	2022	14953	4	330	20229112661	PL21000012	1	3	27/09/2022 10:48:10	28/09/2022 01:10:00	Interna-Não programada-Meio ambiente-Descarga Atmosférica	220	2	20985	28,73
6072	9	2022	14885	10	61	20229112664	15124629	1	3	27/09/2022 10:48:58	27/09/2022 16:05:00	Interna-Não programada-Meio ambiente-Vento	220	1	35693	5,27
6072	9	2022	14964	1	222	20229112670	ID21341689	1	3	27/09/2022 10:50:00	27/09/2022 14:57:00	Interna-Não programada-Meio ambiente-Vento	220	11	27728	45,28
6072	9	2022	14908	9	58	20229112678	14214106	1	3	27/09/2022 10:50:50	27/09/2022 13:47:00	Interna-Não programada-Meio ambiente-Vento	220	1	45090	2,94
6072	9	2022	15745	6	103	20229112686	10002467109	1	3	27/09/2022 10:52:09	27/09/2022 20:34:35	Interna-Não programada-Meio ambiente-Vento	220	1	21052	9,71
6072	9	2022	14861	2	345	20229112709	BG12257082	1	3	27/09/2022 08:05:13	28/09/2022 10:01:00	Interna-Não programada-Meio ambiente-Vento	13800	4	5014	103,72
6072	9	2022	14861	2	345	20229112709	BG12257082	1	3	27/09/2022 08:05:13	27/09/2022 23:05:00	Interna-Não programada-Meio ambiente-Vento	13800	5	5014	74,98
6072	9	2022	14968	1	232	20229112717	10036106559	1	3	27/09/2022 10:57:29	27/09/2022 23:10:00	Interna-Não programada-Meio ambiente-Vento	220	1	10530	12,21
6072	9	2022	15732	2	303	20229112720	LB21141882	1	3	27/09/2022 10:57:44	28/09/2022 00:25:00	Interna-Não programada-Meio ambiente-Vento	220	1	15896	13,45
6072	9	2022	14879	3	141	20229112722	SO10428178	1	3	27/09/2022 10:54:59	27/09/2022 16:11:29	Interna-Não programada-Meio ambiente-Descarga Atmosférica	13800	6	29097	31,65
6072	9	2022	14879	3	141	20229112722	SO10428178	1	3	27/09/2022 10:54:59	27/09/2022 15:08:24	Interna-Não programada-Meio ambiente-Descarga Atmosférica	13800	6	29097	25,34
6072	9	2022	14879	3	141	20229112722	SO10428178	1	3	27/09/2022 10:54:59	27/09/2022 16:22:44	Interna-Não programada-Meio ambiente-Descarga Atmosférica	13800	7	29097	38,24
6072	9	2022	14879	3	141	20229112722	SO10428178	1	3	27/09/2022 10:54:59	27/09/2022 15:50:19	Interna-Não programada-Meio ambiente-Descarga Atmosférica	13800	9	29097	44,30
6072	9	2022	14879	3	141	20229112722	SO10428178	1	3	27/09/2022 10:54:59	27/09/2022 12:55:38	Interna-Não programada-Meio ambiente-Descarga Atmosférica	13800	10	29097	20,11
6072	9	2022	14947	4	132	20229112723	160070302	1	3	27/09/2022 10:58:46	27/09/2022 13:23:00	Interna-Não programada-Meio ambiente-Vento	220	1	13839	2,40
6072	9	2022	14920	2	364	20229112724	IN21247257	1	3	27/09/2022 10:58:52	28/09/2022 01:34:00	Interna-Não programada-Meio ambiente-Descarga Atmosférica	220	1	14786	14,59
6072	9	2022	15730	33	245	20229112727	RV12279856	1	3	27/09/2022 08:00:19	27/09/2022 21:12:00	Interna-Não programada-Meio ambiente-Vento	34500	5	1325	65,97
6072	9	2022	14969	2	587	20229112733	10001368042	1	3	27/09/2022 11:00:46	27/09/2022 20:34:00	Interna-Não programada-Meio ambiente-Vento	220	1	41376	9,55
6072	9	2022	14942	7	233	20229112737	10010909689	1	3	27/09/2022 11:01:28	27/09/2022 13:09:00	Interna-Não programada-Meio ambiente-Vento	220	1	54249	2,13
6072	9	2022	14956	35	261	20229112739	MY12234372	1	3	27/09/2022 07:57:36	27/09/2022 18:31:36	Interna-Não programada-Meio ambiente-Vento	34500	10	33069	105,67
6072	9	2022	14879	1	95	20229112743	JT21241660	1	3	27/09/2022 11:03:44	28/09/2022 10:02:00	Interna-Não programada-Meio ambiente-Vento	220	1	29097	22,97
6072	9	2022	14877	1	387	20229112748	JR21325701	1	3	27/09/2022 11:05:16	27/09/2022 19:33:00	Interna-Não programada-Meio ambiente-Descarga Atmosférica	220	1	7521	8,46
6072	9	2022	15745	7	103	20229112752	JT21334211	1	3	27/09/2022 11:06:01	27/09/2022 19:20:00	Interna-Não programada-Meio ambiente-Vento	220	2	21052	16,47
6072	9	2022	14970	10	587	20229112787	630523575	1	3	27/09/2022 11:15:22	27/09/2022 14:12:00	Interna-Não programada-Meio ambiente-Vento	220	1	31029	2,94
6072	9	2022	14953	4	330	20229112788	10021993457	1	3	27/09/2022 11:15:27	27/09/2022 17:28:00	Interna-Não programada-Meio ambiente-Vento	220	1	20985	6,21
6072	9	2022	14865	1	128	20229112793	440017300	1	3	27/09/2022 11:16:23	27/09/2022 23:27:00	Interna-Não programada-Meio ambiente-Vento	220	1	17972	12,18
6072	9	2022	14956	2	581	20229112794	MY12060865	1	3	27/09/2022 08:19:41	27/09/2022 15:20:42	Interna-Não programada-Meio ambiente-Vento	13800	401	33069	2.813,79
6072	9	2022	14968	2	113	20229112796	ML12383937	1	3	27/09/2022 10:35:59	28/09/2022 07:44:00	Interna-Não programada-Meio ambiente-Descarga Atmosférica	13800	3	10530	63,40
6072	9	2022	15727	1	322	20229112804	PJ21459643	1	3	27/09/2022 11:17:48	27/09/2022 21:32:00	Interna-Não programada-Meio ambiente-Vento	220	1	13073	10,24
6072	9	2022	15730	32	245	20229112805	RV21222006	1	3	27/09/2022 11:17:58	27/09/2022 23:43:00	Interna-Não programada-Meio ambiente-Vento	220	1	1325	12,42
6072	9	2022	14870	5	60	20229112813	10776369	1	3	27/09/2022 11:19:45	27/09/2022 16:40:00	Interna-Não programada-Meio ambiente-Vento	220	1	39558	5,34
6072	9	2022	16475	2	453	20229112823	13947618	1	3	27/09/2022 11:20:57	27/09/2022 19:32:00	Interna-Não programada-Meio ambiente-Vento	220	1	50494	8,18
6072	9	2022	15727	1	322	20229112825	BV31205346	1	3	27/09/2022 11:21:10	27/09/2022 17:46:00	Interna-Não programada-Meio ambiente-Vento	220	3	13073	19,24
6072	9	2022	14896	2	524	20229112839	SQ21363487	1	3	27/09/2022 11:24:57	27/09/2022 16:38:00	Interna-Não programada-Meio ambiente-Descarga Atmosférica	220	1	4357	5,22
6072	9	2022	14953	1	314	20229112843	PP12233536	1	3	27/09/2022 11:16:46	27/09/2022 15:03:00	Interna-Não programada-Meio ambiente-Descarga Atmosférica	13800	12	20985	45,25
6072	9	2022	16482	6	577	20229112849	SH12134869	1	3	27/09/2022 11:27:26	28/09/2022 08:13:00	Interna-Não programada-Meio ambiente-Descarga Atmosférica	13800	2	16944	41,52
6072	9	2022	16484	34	328	20229112851	RV21212482	1	3	27/09/2022 11:27:56	28/09/2022 16:42:41	Interna-Não programada-Meio ambiente-Descarga Atmosférica	220	1	6741	29,25

6072	9	2022	14953	3	330	20229112857	10021853086	1	3	27/09/2022 11:29:07	27/09/2022 16:55:00	Interna-Não programada-Meio ambiente-Vento	220	1	20985	5,43
6072	9	2022	14889	1	308	20229112871	2220002944	1	3	27/09/2022 11:32:35	28/09/2022 01:03:00	Interna-Não programada-Meio ambiente-Vento	220	1	21073	13,51
6072	9	2022	14927	30	992	20229112872	IM12341866	1	3	27/09/2022 11:32:36	28/09/2022 13:19:00	Interna-Não programada-Meio ambiente-Vento	34500	1	3119	25,77
6072	9	2022	14890	6	506	20229112874	CT12266184L D	1	3	27/09/2022 11:32:56	27/09/2022 19:45:54	Interna-Não programada-Meio ambiente-Vento	13800	5	47544	41,08
6072	9	2022	14879	3	370	20229112876	IM12107399	1	3	27/09/2022 09:09:49	27/09/2022 19:50:27	Interna-Não programada-Meio ambiente-Vento	13800	4	29097	42,71
6072	9	2022	14898	1	50	20229112879	EU21056533	1	3	27/09/2022 11:34:31	28/09/2022 15:55:00	Interna-Não programada-Meio ambiente-Vento	220	2	12800	56,68
6072	9	2022	14923	3	85	20229112887	IR12358520	1	3	27/09/2022 11:28:27	27/09/2022 17:56:00	Interna-Não programada-Meio ambiente-Vento	13800	18	33518	116,26
6072	9	2022	14912	2	104	20229112888	JV12000028	1	3	27/09/2022 09:15:46	27/09/2022 17:44:38	Interna-Não programada-Meio ambiente-Vento	13800	25	6827	212,03
6072	9	2022	15730	31	245	20229112890	RV10418200	1	3	27/09/2022 11:28:49	27/09/2022 11:32:01	Interna-Não programada-Meio ambiente-Vento	34500	19	1325	1,01
6072	9	2022	15730	31	245	20229112890	RV10418200	1	3	27/09/2022 11:28:49	27/09/2022 11:32:27	Interna-Não programada-Meio ambiente-Vento	34500	106	1325	6,42
6072	9	2022	15730	31	245	20229112890	RV10418200	1	3	27/09/2022 11:34:00	27/09/2022 11:37:32	Interna-Não programada-Meio ambiente-Vento	34500	106	1325	6,24
6072	9	2022	15730	31	245	20229112890	RV10418200	1	3	27/09/2022 11:39:00	27/09/2022 19:47:14	Interna-Não programada-Meio ambiente-Vento	34500	4	1325	32,55
6072	9	2022	15730	31	245	20229112890	RV10418200	1	3	27/09/2022 11:39:00	27/09/2022 16:30:47	Interna-Não programada-Meio ambiente-Vento	34500	7	1325	34,04
6072	9	2022	15730	31	245	20229112890	RV10418200	1	3	27/09/2022 11:39:00	27/09/2022 20:19:43	Interna-Não programada-Meio ambiente-Vento	34500	8	1325	69,43
6072	9	2022	15730	31	245	20229112890	RV10418200	1	3	27/09/2022 11:39:00	27/09/2022 20:30:31	Interna-Não programada-Meio ambiente-Vento	34500	106	1325	939,01
6072	9	2022	15729	8	245	20229112895	RV21260771	1	3	27/09/2022 10:19:03	27/09/2022 16:21:00	Interna-Não programada-Meio ambiente-Descarga Atmosférica	220	1	15717	6,03
6072	9	2022	15730	33	245	20229112901	RV12402229	1	3	27/09/2022 10:20:45	28/09/2022 17:32:47	Interna-Não programada-Meio ambiente-Vento	34500	1	1325	31,20
6072	9	2022	15730	33	245	20229112901	RV12402229	1	3	27/09/2022 10:20:45	28/09/2022 17:17:21	Interna-Não programada-Meio ambiente-Vento	34500	1	1325	30,94
6072	9	2022	15730	33	245	20229112901	RV12402229	1	3	27/09/2022 10:20:45	28/09/2022 12:57:43	Interna-Não programada-Meio ambiente-Vento	34500	2	1325	53,23
6072	9	2022	15730	33	245	20229112901	RV12402229	1	3	27/09/2022 10:20:45	28/09/2022 13:24:49	Interna-Não programada-Meio ambiente-Vento	34500	8	1325	216,54
6072	9	2022	15730	33	245	20229112901	RV12402229	1	3	28/09/2022 08:53:01	28/09/2022 13:24:49	Interna-Não programada-Meio ambiente-Vento	34500	1	1325	4,53
6072	9	2022	15730	33	245	20229112901	RV12402229	1	3	28/09/2022 13:25:00	28/09/2022 13:54:11	Interna-Não programada-Meio ambiente-Vento	34500	1	1325	0,49
6072	9	2022	15730	33	245	20229112901	RV12402229	1	3	28/09/2022 14:04:50	28/09/2022 14:13:05	Interna-Não programada-Meio ambiente-Vento	34500	1	1325	0,14
6072	9	2022	14925	3	88	20229112902	50056920	1	3	27/09/2022 11:41:18	27/09/2022 22:27:00	Interna-Não programada-Meio ambiente-Vento	220	1	18927	10,76
6072	9	2022	14877	1	165	20229112904	RN12079527	1	3	27/09/2022 11:34:06	27/09/2022 15:31:00	Interna-Não programada-Meio ambiente-Vento	13800	20	7521	78,97
6072	9	2022	14988	1	313	20229112905	PK12293144	1	3	27/09/2022 11:07:43	28/09/2022 01:42:00	Interna-Não programada-Meio ambiente-Vento	13800	13	4338	189,43
6072	9	2022	14934	1	167	20229112907	SX12216715	1	3	27/09/2022 11:42:17	27/09/2022 12:30:00	Interna-Não programada-Meio ambiente-Vento	13800	3	7233	2,39
6072	9	2022	15744	3	103	20229112914	290151259	1	3	27/09/2022 11:43:52	27/09/2022 13:58:00	Interna-Não programada-Meio ambiente-Vento	220	1	24662	2,24
6072	9	2022	14958	1	363	20229112933	JS18454720TS	1	3	27/09/2022 08:34:53	28/09/2022 17:15:00	Interna-Não programada-Meio ambiente-Descarga Atmosférica	13800	2	11730	65,34
6072	9	2022	14972	1	363	20229112933	JS18454720TS	1	3	27/09/2022 08:34:53	28/09/2022 17:15:00	Interna-Não programada-Meio ambiente-Descarga Atmosférica	13800	41	2402	1.339,41
6072	9	2022	14953	31	330	20229112935	PL12118508	1	3	27/09/2022 11:17:48	27/09/2022 15:51:00	Interna-Não programada-Meio ambiente-Descarga Atmosférica	34500	4	20985	18,21
6072	9	2022	16487	1	63	20229112938	GN12167625L D	1	3	27/09/2022 11:21:25	27/09/2022 17:30:00	Interna-Não programada-Meio ambiente-Vento	13800	135	43178	829,31
6072	9	2022	14865	1	9	20229112962	910042380	1	3	27/09/2022 11:54:45	27/09/2022 13:36:00	Interna-Não programada-Meio ambiente-Vento	220	1	17972	1,69
6072	9	2022	14896	1	524	20229112970	SQ21311395	1	3	27/09/2022 11:56:33	27/09/2022 21:05:00	Interna-Não programada-Meio ambiente-Vento	220	2	4357	18,28
6072	9	2022	15740	6	420	20229112971	200222466	1	3	27/09/2022 11:56:44	27/09/2022 21:28:00	Interna-Não programada-Meio ambiente-Vento	220	1	51915	9,52
6072	9	2022	14898	1	50	20229112975	1120027618	1	3	27/09/2022 11:58:14	28/09/2022 17:33:00	Interna-Não programada-Meio ambiente-Vento	220	1	12800	29,58
6072	9	2022	14881	32	30	20229112983	CP12338830	1	3	27/09/2022 09:29:17	27/09/2022 16:06:00	Interna-Não programada-Meio ambiente-Descarga Atmosférica	34500	11	12030	72,73
6072	9	2022	14944	4	124	20229112994	MR12000278	1	3	27/09/2022 12:02:27	27/09/2022 23:39:00	Interna-Não programada-Meio ambiente-Descarga Atmosférica	13800	41	24458	475,98
6072	9	2022	14953	2	314	20229112995	JD21039709	1	3	27/09/2022 12:02:52	28/09/2022 01:21:00	Interna-Não programada-Meio ambiente-Vento	220	1	20985	13,30
6072	9	2022	15732	1	418	20229113005	DE21292163	1	3	27/09/2022 12:04:26	27/09/2022 21:02:00	Interna-Não programada-Meio ambiente-Vento	220	1	15896	8,96
6072	9	2022	14898	1	50	20229113011	EA11142337	1	3	27/09/2022 07:40:52	27/09/2022 22:08:34	Interna-Não programada-Meio ambiente-Vento	220	62	12800	896,62
6072	9	2022	14885	9	61	20229113019	11783886	1	3	27/09/2022 12:08:22	27/09/2022 17:15:00	Interna-Não programada-Meio ambiente-Vento	220	1	35693	5,11

6072	9	2022	14970	2	160	20229113023	630167096	1	3	27/09/2022 12:08:42	27/09/2022 15:28:00	Interna-Não programada-Meio ambiente-Vento	220	1	31029	3,32
6072	9	2022	14879	3	370	20229113031	IM12205222	1	3	27/09/2022 12:00:58	28/09/2022 08:24:00	Interna-Não programada-Meio ambiente-Descarga Atmosférica	13800	17	29097	346,53
6072	9	2022	14942	6	233	20229113037	16186655	1	3	27/09/2022 12:11:38	27/09/2022 20:30:00	Interna-Não programada-Meio ambiente-Vento	220	1	54249	8,31
6072	9	2022	14979	2	202	20229113043	500005138	1	3	27/09/2022 12:12:51	27/09/2022 15:18:00	Interna-Não programada-Meio ambiente-Vento	220	1	17748	3,09
6072	9	2022	14952	1	380	20229113048	PY12374896	1	3	27/09/2022 10:25:26	27/09/2022 21:25:00	Interna-Não programada-Meio ambiente-Vento	13800	12	2189	131,91
6072	9	2022	14889	2	359	20229113050	IO21074886	1	3	27/09/2022 12:14:12	27/09/2022 20:23:00	Interna-Não programada-Meio ambiente-Descarga Atmosférica	220	1	21073	8,15
6072	9	2022	16483	1	266	20229113063	10026001878	1	3	27/09/2022 12:16:47	27/09/2022 16:05:00	Interna-Não programada-Meio ambiente-Vento	220	1	7566	3,80
6072	9	2022	14964	2	156	20229113073	80097285	1	3	27/09/2022 12:18:20	27/09/2022 20:07:00	Interna-Não programada-Meio ambiente-Vento	220	1	27728	7,81
6072	9	2022	16483	31	385	20229113074	RQ12050905	1	3	27/09/2022 10:51:51	27/09/2022 14:37:00	Interna-Não programada-Meio ambiente-Descarga Atmosférica	34500	13	7566	48,78
6072	9	2022	14972	2	363	20229113076	PJ12123653	1	3	27/09/2022 11:25:36	28/09/2022 17:24:00	Interna-Não programada-Meio ambiente-Vento	13800	16	2402	479,57
6072	9	2022	14964	1	156	20229113079	QI11365698	1	3	27/09/2022 12:02:14	27/09/2022 17:42:00	Interna-Não programada-Meio ambiente-Vento	220	30	27728	169,88
6072	9	2022	14898	2	50	20229113080	10020060066	1	3	27/09/2022 12:20:18	28/09/2022 16:24:00	Interna-Não programada-Meio ambiente-Vento	220	1	12800	28,06
6072	9	2022	14866	2	12	20229113083	AR21326206	1	3	27/09/2022 12:20:59	27/09/2022 21:49:00	Interna-Não programada-Meio ambiente-Vento	220	1	2505	9,47
6072	9	2022	14934	1	167	20229113089	SX12037652	1	3	27/09/2022 12:22:42	27/09/2022 14:13:00	Interna-Não programada-Meio ambiente-Vento	13800	1	7233	1,84
6072	9	2022	15742	4	99	20229113096	690031191	1	3	27/09/2022 12:25:07	27/09/2022 17:07:00	Interna-Não programada-Meio ambiente-Vento	220	1	23932	4,70
6072	9	2022	14941	31	329	20229113102	IU21076647	1	3	27/09/2022 12:27:30	27/09/2022 15:12:00	Interna-Não programada-Meio ambiente-Vento	220	2	7581	5,48
6072	9	2022	14865	2	307	20229113113	KB21102331	1	3	27/09/2022 12:29:50	28/09/2022 04:26:52	Interna-Não programada-Meio ambiente-Vento	220	1	17972	15,95
6072	9	2022	14865	2	307	20229113113	KB21102331	1	3	27/09/2022 23:30:12	28/09/2022 04:40:12	Interna-Não programada-Meio ambiente-Vento	220	43	17972	222,17
6072	9	2022	15732	3	220	20229113125	HD12393260	1	3	27/09/2022 12:32:33	27/09/2022 16:03:00	Interna-Não programada-Meio ambiente-Vento	13800	6	15896	21,04
6072	9	2022	14944	2	426	20229113127	PJ12020064	1	3	27/09/2022 12:14:10	28/09/2022 00:34:00	Interna-Não programada-Meio ambiente-Descarga Atmosférica	13800	15	24458	184,96
6072	9	2022	15731	6	36	20229113128	AP21103441	1	3	27/09/2022 12:33:35	27/09/2022 21:33:00	Interna-Não programada-Meio ambiente-Descarga Atmosférica	220	1	4721	8,99
6072	9	2022	14889	6	34	20229113131	CT21286320	1	3	27/09/2022 12:34:08	27/09/2022 15:43:00	Interna-Não programada-Meio ambiente-Vento	220	2	21073	6,30
6072	9	2022	14865	1	128	20229113132	NZ21461464	1	3	27/09/2022 12:35:04	27/09/2022 13:53:00	Interna-Não programada-Meio ambiente-Árvore ou Vegetação	220	1	17972	1,30
6072	9	2022	14964	3	156	20229113133	QI21306064	1	3	27/09/2022 12:35:05	27/09/2022 15:52:00	Interna-Não programada-Meio ambiente-Descarga Atmosférica	220	1	27728	3,28
6072	9	2022	14861	2	345	20229113145	BG18447062TS	1	3	27/09/2022 08:51:08	27/09/2022 23:22:00	Interna-Não programada-Meio ambiente-Descarga Atmosférica	13800	29	5014	420,92
6072	9	2022	16474	12	61	20229113149	10710449	1	3	27/09/2022 12:38:56	28/09/2022 08:43:00	Interna-Não programada-Meio ambiente-Vento	220	1	18188	20,07
6072	9	2022	14909	20	58	20229113171	12687030	1	3	27/09/2022 12:43:13	27/09/2022 15:59:00	Interna-Não programada-Meio ambiente-Vento	220	1	39636	3,26
6072	9	2022	14956	2	242	20229113179	PW12045400	1	3	27/09/2022 12:17:42	27/09/2022 22:54:01	Interna-Não programada-Meio ambiente-Descarga Atmosférica	13800	118	33069	1.251,42
6072	9	2022	14889	1	264	20229113180	2170004793	1	3	27/09/2022 12:45:55	27/09/2022 19:29:00	Interna-Não programada-Meio ambiente-Vento	220	1	21073	6,72
6072	9	2022	14934	30	103	20229113191	JT12070007	1	3	27/09/2022 11:01:13	28/09/2022 02:47:10	Interna-Não programada-Meio ambiente-Vento	34500	4	7233	63,06
6072	9	2022	14934	30	103	20229113191	JT12070007	1	3	27/09/2022 11:01:13	28/09/2022 02:35:07	Interna-Não programada-Meio ambiente-Vento	34500	6	7233	93,39
6072	9	2022	14889	2	359	20229113200	IO12358302RE	1	3	27/09/2022 12:15:14	27/09/2022 17:31:00	Interna-Não programada-Meio ambiente-Descarga Atmosférica	13800	13	21073	68,42
6072	9	2022	14953	2	138	20229113201	590044394	1	3	27/09/2022 12:51:40	27/09/2022 17:49:00	Interna-Não programada-Meio ambiente-Vento	220	1	20985	4,96
6072	9	2022	14892	30	37	20229113205	IY21342216	1	3	27/09/2022 12:52:26	27/09/2022 20:56:00	Interna-Não programada-Meio ambiente-Vento	220	1	3983	8,06
6072	9	2022	14927	30	992	20229113210	IJ12203996	1	3	27/09/2022 10:49:54	29/09/2022 02:22:00	Interna-Não programada-Meio ambiente-Vento	34500	5	3119	197,68
6072	9	2022	14964	31	156	20229113211	QI21101336	1	3	27/09/2022 12:53:16	27/09/2022 22:25:00	Interna-Não programada-Meio ambiente-Vento	220	1	27728	9,53
6072	9	2022	14880	2	28	20229113215	10030650230	1	3	27/09/2022 12:54:14	28/09/2022 01:12:00	Interna-Não programada-Meio ambiente-Vento	220	1	5030	12,30
6072	9	2022	16491	2	335	20229113225	CO21299150	1	3	27/09/2022 12:56:03	27/09/2022 22:44:00	Interna-Não programada-Meio ambiente-Vento	220	2	17876	19,60
6072	9	2022	14970	4	160	20229113234	RV12049047	1	3	27/09/2022 12:56:52	27/09/2022 14:45:00	Interna-Não programada-Meio ambiente-Vento	13800	29	31029	52,26
6072	9	2022	14909	14	58	20229113249	12282364	1	3	27/09/2022 13:00:23	27/09/2022 16:31:00	Interna-Não programada-Meio ambiente-Vento	220	1	39636	3,51
6072	9	2022	14864	5	344	20229113262	AP11000006	1	3	27/09/2022 11:10:30	27/09/2022 17:50:07	Interna-Não programada-Meio ambiente-Vento	220	150	31635	999,04
6072	9	2022	14931	2	98	20229113266	IT12273935	1	3	27/09/2022 13:03:26	27/09/2022 22:07:00	Interna-Não programada-Meio ambiente-Vento	13800	1	19618	9,06

6072	9	2022	14931	2	98	20229113266	IT12273935	1	3	27/09/2022 13:03:26	27/09/2022 18:04:37	Interna-Não programada-Meio ambiente-Vento	13800	637	19618	3.197,56
6072	9	2022	14970	2	160	20229113274	630071792	1	3	27/09/2022 13:04:34	27/09/2022 18:29:00	Interna-Não programada-Meio ambiente-Vento	220	1	31029	5,41
6072	9	2022	16475	5	453	20229113276	13178581	1	3	27/09/2022 13:04:49	27/09/2022 15:37:00	Interna-Não programada-Meio ambiente-Vento	220	1	50494	2,54
6072	9	2022	14938	32	105	20229113278	JR21331730	1	3	27/09/2022 13:05:25	27/09/2022 14:55:00	Interna-Não programada-Meio ambiente-Vento	220	1	13884	1,83
6072	9	2022	14953	2	314	20229113282	PP21232967	1	3	27/09/2022 13:07:08	28/09/2022 03:03:00	Interna-Não programada-Meio ambiente-Vento	220	1	20985	13,93
6072	9	2022	14955	2	384	20229113285	690234510	1	3	27/09/2022 13:08:23	27/09/2022 23:56:00	Interna-Não programada-Meio ambiente-Vento	220	1	5765	10,79
6072	9	2022	16478	1	350	20229113292	10006961990	1	3	27/09/2022 13:10:45	27/09/2022 15:49:58	Interna-Não programada-Meio ambiente-Vento	220	1	8824	2,65
6072	9	2022	14876	1	23	20229113294	-	1	3	27/09/2022 13:00:53	27/09/2022 18:41:49	Interna-Não programada-Meio ambiente-Vento	13800	500	10299	2.841,11
6072	9	2022	14876	1	23	20229113294	-	1	3	27/09/2022 16:03:43	27/09/2022 18:41:49	Interna-Não programada-Meio ambiente-Vento	13800	61	10299	160,74
6072	9	2022	16484	32	570	20229113295	RV12305757	1	3	27/09/2022 12:47:03	28/09/2022 13:18:00	Interna-Não programada-Meio ambiente-Vento	34500	5	6741	122,58
6072	9	2022	14970	2	160	20229113311	630051550	1	3	27/09/2022 13:14:01	27/09/2022 17:40:00	Interna-Não programada-Meio ambiente-Vento	220	1	31029	4,43
6072	9	2022	14856	11	240	20229113324	10663319	1	3	27/09/2022 13:17:11	27/09/2022 23:51:00	Interna-Não programada-Meio ambiente-Vento	220	1	18740	10,56
6072	9	2022	14924	1	306	20229113330	IC21038256	1	3	27/09/2022 13:18:25	27/09/2022 17:48:00	Interna-Não programada-Meio ambiente-Vento	220	1	10184	4,49
6072	9	2022	14972	2	363	20229113331	PJ12420391	1	3	27/09/2022 11:12:32	28/09/2022 03:39:00	Interna-Não programada-Meio ambiente-Descarga Atmosférica	13800	8	2402	131,53
6072	9	2022	14988	32	181	20229113332	VI12072970	1	3	27/09/2022 07:42:49	27/09/2022 22:19:00	Interna-Não programada-Meio ambiente-Vento	34500	7	4338	102,22
6072	9	2022	15743	1	26	20229113337	BG12384533	1	3	27/09/2022 07:51:17	28/09/2022 11:34:57	Interna-Não programada-Meio ambiente-Vento	13800	1	1560	27,73
6072	9	2022	15743	1	26	20229113337	BG12384533	1	3	27/09/2022 07:51:17	28/09/2022 14:18:22	Interna-Não programada-Meio ambiente-Vento	13800	6	1560	182,71
6072	9	2022	15743	1	26	20229113337	BG12384533	1	3	27/09/2022 22:01:01	28/09/2022 14:18:22	Interna-Não programada-Meio ambiente-Vento	13800	1	1560	16,29
6072	9	2022	14964	3	156	20229113360	QI12009005	1	3	27/09/2022 13:04:43	27/09/2022 15:59:00	Interna-Não programada-Meio ambiente-Descarga Atmosférica	13800	8	27728	23,24
6072	9	2022	14959	31	556	20229113364	PH12341859	1	3	27/09/2022 13:24:19	27/09/2022 22:20:00	Interna-Não programada-Meio ambiente-Descarga Atmosférica	34500	7	5748	62,50
6072	9	2022	14893	1	243	20229113367	DJ12219562	1	3	27/09/2022 12:32:11	28/09/2022 14:16:00	Interna-Não programada-Meio ambiente-Descarga Atmosférica	13800	9	5295	231,57
6072	9	2022	14924	1	227	20229113392	GS12310430	1	3	27/09/2022 13:30:59	27/09/2022 16:10:00	Interna-Não programada-Meio ambiente-Descarga Atmosférica	13800	3	10184	7,95
6072	9	2022	14890	3	34	20229113397	1990120663	1	3	27/09/2022 13:31:38	27/09/2022 20:52:00	Interna-Não programada-Meio ambiente-Vento	220	1	47544	7,34
6072	9	2022	14982	1	489	20229113400	CN12068189	1	3	27/09/2022 13:17:56	27/09/2022 14:23:00	Interna-Não programada-Meio ambiente-Descarga Atmosférica	13800	65	36397	70,49
6072	9	2022	14956	35	261	20229113401	MY21278378	1	3	27/09/2022 13:28:18	28/09/2022 08:02:59	Interna-Não programada-Meio ambiente-Vento	220	1	33069	18,58
6072	9	2022	14934	32	480	20229113405	JT12260426RE	1	3	27/09/2022 13:24:57	27/09/2022 15:15:00	Interna-Não programada-Meio ambiente-Vento	34500	124	7233	227,44
6072	9	2022	14934	1	144	20229113407	DP21184170	1	3	27/09/2022 13:33:40	28/09/2022 10:32:00	Interna-Não programada-Meio ambiente-Vento	220	1	7233	20,97
6072	9	2022	14879	1	29	20229113411	CC12244141	1	3	27/09/2022 13:35:05	27/09/2022 17:28:00	Interna-Não programada-Meio ambiente-Descarga Atmosférica	13800	2	29097	7,76
6072	9	2022	15730	1	415	20229113417	RV12159300	1	3	27/09/2022 11:01:08	27/09/2022 17:11:00	Interna-Não programada-Meio ambiente-Vento	13800	13	1325	80,14
6072	9	2022	14956	33	261	20229113423	MY12193784	1	3	27/09/2022 13:36:55	28/09/2022 10:25:00	Interna-Não programada-Meio ambiente-Vento	34500	3	33069	62,40
6072	9	2022	14970	3	587	20229113425	RV12379654	1	3	27/09/2022 13:37:24	27/09/2022 21:08:25	Interna-Não programada-Meio ambiente-Vento	13800	36	31029	270,61
6072	9	2022	14970	3	587	20229113425	RV12379654	1	3	27/09/2022 18:12:29	27/09/2022 21:08:25	Interna-Não programada-Meio ambiente-Vento	13800	25	31029	73,31
6072	9	2022	16482	5	577	20229113426	400030251	1	3	27/09/2022 13:37:34	28/09/2022 15:10:00	Interna-Não programada-Meio ambiente-Vento	220	1	16944	25,54
6072	9	2022	14987	2	360	20229113428	VN21327194	1	3	27/09/2022 13:38:01	27/09/2022 15:29:36	Interna-Não programada-Meio ambiente-Vento	220	1	17888	1,86
6072	9	2022	14920	2	364	20229113429	CK21108282	1	3	27/09/2022 13:38:13	27/09/2022 17:00:00	Interna-Não programada-Meio ambiente-Vento	220	1	14786	3,36
6072	9	2022	14920	2	364	20229113431	CK12015367	1	3	27/09/2022 13:38:19	27/09/2022 23:40:00	Interna-Não programada-Meio ambiente-Vento	13800	2	14786	20,06
6072	9	2022	14944	3	124	20229113434	MR12381165	1	3	27/09/2022 06:20:32	27/09/2022 19:14:00	Interna-Não programada-Meio ambiente-Descarga Atmosférica	13800	10	24458	128,91
6072	9	2022	14890	5	34	20229113435	1990285251	1	3	27/09/2022 13:39:58	27/09/2022 17:25:00	Interna-Não programada-Meio ambiente-Vento	220	1	47544	3,75
6072	9	2022	16484	32	570	20229113436	MV12200186	1	3	27/09/2022 10:00:59	27/09/2022 16:24:00	Interna-Não programada-Meio ambiente-Vento	34500	20	6741	127,67
6072	9	2022	15742	3	99	20229113439	690086635	1	3	27/09/2022 13:40:42	27/09/2022 18:18:00	Interna-Não programada-Meio ambiente-Vento	220	1	23932	4,62
6072	9	2022	16476	9	453	20229113443	GN11187222	1	3	27/09/2022 12:40:16	27/09/2022 14:57:00	Interna-Não programada-Meio ambiente-Vento	220	75	34003	170,92
6072	9	2022	14956	2	581	20229113447	MY21197145	1	3	27/09/2022 13:41:50	28/09/2022 15:54:00	Interna-Não programada-Meio ambiente-Vento	220	1	33069	26,20

6072	9	2022	15729	8	245	20229113452	RV12260695	1	3	27/09/2022 11:38:53	27/09/2022 17:26:00	Interna-Não programada-Meio ambiente-Descarga Atmosférica	13800	15	15717	86,78
6072	9	2022	14953	1	19	20229113454	JD12391452	1	3	27/09/2022 12:52:32	27/09/2022 15:23:00	Interna-Não programada-Meio ambiente-Árvore ou Vegetação	13800	9	20985	22,57
6072	9	2022	16491	1	300	20229113457	TV12299177	1	3	27/09/2022 10:31:03	27/09/2022 14:49:00	Interna-Não programada-Meio ambiente-Descarga Atmosférica	13800	4	17876	17,20
6072	9	2022	14987	2	540	20229113461	LZ21335911	1	3	27/09/2022 13:44:13	27/09/2022 20:58:00	Interna-Não programada-Meio ambiente-Descarga Atmosférica	220	1	17888	7,23
6072	9	2022	14911	2	71	20229113469	90022464	1	3	27/09/2022 13:45:47	27/09/2022 15:37:00	Interna-Não programada-Meio ambiente-Vento	220	1	15158	1,85
6072	9	2022	16474	12	61	20229113471	10719052	1	3	27/09/2022 13:46:00	27/09/2022 15:42:00	Interna-Não programada-Meio ambiente-Vento	220	1	18188	1,93
6072	9	2022	14893	32	243	20229113472	DJ21337044	1	3	27/09/2022 13:46:03	28/09/2022 11:00:01	Interna-Não programada-Meio ambiente-Vento	220	1	5295	21,23
6072	9	2022	16484	33	570	20229113473	MV12341156	1	3	27/09/2022 10:38:58	28/09/2022 09:05:16	Interna-Não programada-Meio ambiente-Vento	34500	1	6741	22,44
6072	9	2022	16484	33	570	20229113473	MV12341156	1	3	27/09/2022 10:38:58	28/09/2022 11:15:14	Interna-Não programada-Meio ambiente-Vento	34500	6	6741	147,63
6072	9	2022	14926	1	10	20229113474	AE12143802	1	3	27/09/2022 09:14:54	27/09/2022 15:06:00	Interna-Não programada-Meio ambiente-Descarga Atmosférica	13800	219	1945	1.281,51
6072	9	2022	14931	3	98	20229113476	10035892542	1	3	27/09/2022 13:46:56	28/09/2022 07:55:13	Interna-Não programada-Meio ambiente-Vento	220	1	19618	18,14
6072	9	2022	14969	6	160	20229113481	630371076	1	3	27/09/2022 13:48:15	27/09/2022 17:46:00	Interna-Não programada-Meio ambiente-Vento	220	1	41376	3,96
6072	9	2022	14879	3	141	20229113488	1410234	1	3	27/09/2022 13:40:16	27/09/2022 13:43:30	Interna-Não programada-Meio ambiente-Vento	13800	42	29097	2,26
6072	9	2022	14879	3	141	20229113488	1410234	1	3	27/09/2022 13:40:16	27/09/2022 13:44:31	Interna-Não programada-Meio ambiente-Vento	13800	793	29097	56,17
6072	9	2022	14879	3	141	20229113488	1410234	1	3	27/09/2022 14:07:00	27/09/2022 14:22:17	Interna-Não programada-Meio ambiente-Vento	13800	2	29097	0,51
6072	9	2022	14879	3	141	20229113488	1410234	1	3	27/09/2022 14:07:00	27/09/2022 17:27:34	Interna-Não programada-Meio ambiente-Vento	13800	40	29097	133,71
6072	9	2022	15741	9	420	20229113489	5580019882	1	3	27/09/2022 13:49:53	27/09/2022 16:42:00	Interna-Não programada-Meio ambiente-Vento	220	1	86727	2,87
6072	9	2022	14982	3	489	20229113491	760042433	1	3	27/09/2022 13:50:07	27/09/2022 16:20:00	Interna-Não programada-Meio ambiente-Vento	220	1	36397	2,50
6072	9	2022	14920	1	334	20229113492	10035017676	1	3	27/09/2022 13:50:07	27/09/2022 17:52:00	Interna-Não programada-Meio ambiente-Vento	220	1	14786	4,03
6072	9	2022	14875	1	24	20229113495	BM11355317	1	3	27/09/2022 13:50:16	28/09/2022 09:13:30	Interna-Não programada-Meio ambiente-Descarga Atmosférica	220	1	5474	19,39
6072	9	2022	14958	1	146	20229113499	60017776	1	3	27/09/2022 13:51:29	28/09/2022 20:31:00	Interna-Não programada-Meio ambiente-Vento	220	1	11730	30,66
6072	9	2022	14923	1	361	20229113501	CP12062930R E	1	3	27/09/2022 10:35:47	27/09/2022 16:00:42	Interna-Não programada-Meio ambiente-Vento	13800	57	33518	308,67
6072	9	2022	14947	4	132	20229113504	OV12068875	1	3	27/09/2022 13:53:39	27/09/2022 16:25:00	Interna-Não programada-Meio ambiente-Descarga Atmosférica	13800	2	13839	5,05
6072	9	2022	16488	5	61	20229113506	10318847	1	3	27/09/2022 13:53:48	28/09/2022 09:39:00	Interna-Não programada-Meio ambiente-Vento	220	1	39623	19,75
6072	9	2022	14923	2	361	20229113514	AM11000006	1	3	27/09/2022 13:19:56	27/09/2022 18:53:47	Interna-Não programada-Meio ambiente-Árvore ou Vegetação	220	88	33518	489,65
6072	9	2022	14962	2	151	20229113525	PK11160459	1	3	27/09/2022 10:57:39	27/09/2022 22:26:00	Interna-Não programada-Meio ambiente-Vento	220	15	15305	172,09
6072	9	2022	14879	35	27	20229113541	CA12305852	1	3	27/09/2022 14:02:31	27/09/2022 21:29:00	Interna-Não programada-Meio ambiente-Descarga Atmosférica	34500	3	29097	22,32
6072	9	2022	14953	4	330	20229113544	PL12000058	1	3	27/09/2022 09:57:27	27/09/2022 15:43:00	Interna-Não programada-Meio ambiente-Árvore ou Vegetação	13800	8	20985	46,07
6072	9	2022	14931	3	98	20229113546	IT12273824	1	3	27/09/2022 14:03:30	27/09/2022 23:49:00	Interna-Não programada-Meio ambiente-Vento	13800	5	19618	48,79
6072	9	2022	14879	3	141	20229113548	SO21216658	1	3	27/09/2022 14:04:08	27/09/2022 22:09:00	Interna-Não programada-Meio ambiente-Vento	220	1	29097	8,08
6072	9	2022	14941	1	475	20229113557	IU21259535	1	3	27/09/2022 14:06:42	27/09/2022 18:59:00	Interna-Não programada-Meio ambiente-Vento	220	1	7581	4,87
6072	9	2022	14920	2	333	20229113559	IN21336738	1	3	27/09/2022 14:07:01	27/09/2022 20:05:00	Interna-Não programada-Meio ambiente-Descarga Atmosférica	220	2	14786	11,93
6072	9	2022	14913	3	73	20229113561	140042659	1	3	27/09/2022 14:07:12	27/09/2022 23:02:00	Interna-Não programada-Meio ambiente-Vento	220	1	16078	8,91
6072	9	2022	14913	3	73	20229113577	140050681	1	3	27/09/2022 14:10:06	28/09/2022 14:36:00	Interna-Não programada-Meio ambiente-Vento	220	1	16078	24,43
6072	9	2022	14923	32	85	20229113587	ME12203472	1	3	27/09/2022 14:05:12	27/09/2022 17:56:00	Interna-Não programada-Meio ambiente-Descarga Atmosférica	34500	8	33518	30,77
6072	9	2022	14952	1	380	20229113594	PY11231069	1	3	27/09/2022 13:00:56	27/09/2022 18:00:38	Interna-Não programada-Meio ambiente-Vento	220	128	2189	639,36
6072	9	2022	14958	3	146	20229113602	PJ21076777	1	3	27/09/2022 14:18:14	28/09/2022 09:10:00	Interna-Não programada-Meio ambiente-Vento	220	1	11730	18,86
6072	9	2022	14934	2	144	20229113613	DP12346700	1	3	27/09/2022 14:19:19	28/09/2022 13:07:00	Interna-Não programada-Meio ambiente-Descarga Atmosférica	13800	1	7233	22,79
6072	9	2022	14893	32	243	20229113614	DJ21135937	1	3	27/09/2022 14:19:21	28/09/2022 15:24:00	Interna-Não programada-Meio ambiente-Descarga Atmosférica	220	1	5295	25,08
6072	9	2022	14870	3	60	20229113617	17304957	1	3	27/09/2022 14:19:57	27/09/2022 20:50:00	Interna-Não programada-Meio ambiente-Vento	220	1	39558	6,50
6072	9	2022	14944	2	341	20229113620	MR12035908R E	1	3	27/09/2022 14:00:04	28/09/2022 00:41:00	Interna-Não programada-Meio ambiente-Vento	13800	75	24458	801,17

6072	9	2022	14962	1	41	20229113621	ED21307907	1	3	27/09/2022 08:04:56	28/09/2022 10:38:00	Interna-Não programada-Meio ambiente-Vento	220	1	15305	26,55
6072	9	2022	14953	4	330	20229113633	PL12206387	1	3	27/09/2022 13:32:51	28/09/2022 10:13:39	Interna-Não programada-Meio ambiente-Vento	13800	7	20985	144,76
6072	9	2022	15744	3	103	20229113636	JT11036270	1	3	27/09/2022 09:37:10	27/09/2022 17:25:53	Interna-Não programada-Meio ambiente-Vento	220	77	24662	601,52
6072	9	2022	14956	2	581	20229113644	MY12266483	1	3	27/09/2022 14:26:05	28/09/2022 13:50:00	Interna-Não programada-Meio ambiente-Descarga Atmosférica	13800	9	33069	210,59
6072	9	2022	16474	12	61	20229113647	GN12043813	1	3	27/09/2022 14:27:04	27/09/2022 16:34:00	Interna-Não programada-Meio ambiente-Vento	13800	52	18188	110,01
6072	9	2022	14934	1	167	20229113648	SX21189493	1	3	27/09/2022 14:27:44	27/09/2022 18:12:00	Interna-Não programada-Meio ambiente-Vento	220	2	7233	7,48
6072	9	2022	14984	2	351	20229113649	SB12215437	1	3	27/09/2022 11:55:30	27/09/2022 15:42:00	Interna-Não programada-Meio ambiente-Vento	13800	75	43881	283,13
6072	9	2022	16487	10	63	20229113657	12264398	1	3	27/09/2022 14:31:51	27/09/2022 21:45:00	Interna-Não programada-Meio ambiente-Vento	220	1	43178	7,22
6072	9	2022	15745	7	103	20229113659	JT12021080	1	3	27/09/2022 07:58:47	27/09/2022 17:23:00	Interna-Não programada-Meio ambiente-Vento	13800	1	21052	9,40
6072	9	2022	14974	33	166	20229113663	SH12131597	1	3	27/09/2022 12:29:44	28/09/2022 02:00:00	Interna-Não programada-Meio ambiente-Vento	34500	1	2053	13,50
6072	9	2022	14974	34	166	20229113663	SH12131597	1	3	27/09/2022 12:29:44	28/09/2022 02:00:00	Interna-Não programada-Meio ambiente-Vento	34500	6	2053	81,03
6072	9	2022	16478	1	332	20229113668	CZ21064304	1	3	27/09/2022 14:34:00	27/09/2022 18:35:00	Interna-Não programada-Meio ambiente-Vento	220	1	8824	4,02
6072	9	2022	15730	31	245	20229113670	RV21306399	1	3	27/09/2022 14:34:58	28/09/2022 10:34:00	Interna-Não programada-Meio ambiente-Árvore ou Vegetação	220	1	1325	19,98
6072	9	2022	15730	31	245	20229113671	RV21207054	1	3	27/09/2022 14:35:00	28/09/2022 10:08:00	Interna-Não programada-Meio ambiente-Descarga Atmosférica	220	1	1325	19,55
6072	9	2022	14987	1	201	20229113677	660004938	1	3	27/09/2022 14:35:48	27/09/2022 17:10:00	Interna-Não programada-Meio ambiente-Vento	220	1	17888	2,57
6072	9	2022	14941	31	329	20229113684	IU12072448	1	3	27/09/2022 14:37:25	27/09/2022 23:49:00	Interna-Não programada-Meio ambiente-Descarga Atmosférica	34500	2	7581	18,39
6072	9	2022	16488	2	61	20229113689	12742648	1	3	27/09/2022 14:39:31	27/09/2022 16:25:00	Interna-Não programada-Meio ambiente-Vento	220	1	39623	1,76
6072	9	2022	16489	2	422	20229113691	PJ16458094	1	3	27/09/2022 14:42:31	27/09/2022 14:45:47	Interna-Não programada-Meio ambiente-Vento	13800	85	10671	4,63
6072	9	2022	16489	1	422	20229113691	PJ16458094	1	3	27/09/2022 14:42:31	27/09/2022 14:45:47	Interna-Não programada-Meio ambiente-Vento	13800	180	10671	9,80
6072	9	2022	14938	32	105	20229113693	JR21220273	1	3	27/09/2022 14:39:51	27/09/2022 17:45:00	Interna-Não programada-Meio ambiente-Vento	220	1	13884	3,09
6072	9	2022	14972	2	311	20229113694	CQ10422150	1	3	27/09/2022 14:38:13	27/09/2022 19:30:00	Interna-Não programada-Meio ambiente-Vento	13800	1	2402	4,86
6072	9	2022	14962	2	311	20229113694	CQ10422150	1	3	27/09/2022 14:38:13	27/09/2022 19:30:00	Interna-Não programada-Meio ambiente-Vento	13800	5	15305	24,32
6072	9	2022	14962	2	311	20229113694	CQ10422150	1	3	27/09/2022 14:38:13	27/09/2022 16:46:56	Interna-Não programada-Meio ambiente-Vento	13800	55	15305	117,99
6072	9	2022	14962	2	311	20229113694	CQ10422150	1	3	27/09/2022 14:38:13	28/09/2022 20:22:08	Interna-Não programada-Meio ambiente-Vento	13800	242	15305	7.195,13
6072	9	2022	14962	2	311	20229113694	CQ10422150	1	3	27/09/2022 18:05:15	27/09/2022 18:11:37	Interna-Não programada-Meio ambiente-Vento	13800	509	15305	54,01
6072	9	2022	14972	2	311	20229113694	CQ10422150	1	3	27/09/2022 19:31:06	28/09/2022 20:22:08	Interna-Não programada-Meio ambiente-Vento	13800	1	2402	24,85
6072	9	2022	14962	2	311	20229113694	CQ10422150	1	3	27/09/2022 19:31:06	28/09/2022 20:22:08	Interna-Não programada-Meio ambiente-Vento	13800	6	15305	149,10
6072	9	2022	14962	2	311	20229113694	CQ10422150	1	3	27/09/2022 19:31:06	27/09/2022 19:39:20	Interna-Não programada-Meio ambiente-Vento	13800	55	15305	7,55
6072	9	2022	15748	31	584	20229113695	IP12114840	1	3	27/09/2022 09:30:55	28/09/2022 00:50:45	Interna-Não programada-Meio ambiente-Vento	34500	1	11865	15,33
6072	9	2022	15748	33	584	20229113695	IP12114840	1	3	27/09/2022 09:30:55	28/09/2022 00:50:45	Interna-Não programada-Meio ambiente-Vento	34500	5	11865	76,65
6072	9	2022	14989	3	80	20229113698	30078714	1	3	27/09/2022 14:41:05	28/09/2022 00:27:00	Interna-Não programada-Meio ambiente-Vento	220	1	24284	9,77
6072	9	2022	14952	2	380	20229113700	PY18410277TS	1	3	27/09/2022 13:13:29	27/09/2022 19:55:00	Interna-Não programada-Meio ambiente-Vento	13800	35	2189	234,22
6072	9	2022	15744	4	103	20229113702	290315621	1	3	27/09/2022 14:41:58	27/09/2022 18:52:00	Interna-Não programada-Meio ambiente-Vento	220	1	24662	4,17
6072	9	2022	14956	31	114	20229113703	MY12287497	1	3	27/09/2022 14:42:04	28/09/2022 09:25:00	Interna-Não programada-Meio ambiente-Vento	34500	1	33069	18,72
6072	9	2022	14956	31	114	20229113703	MY12287497	1	3	27/09/2022 14:42:04	28/09/2022 12:19:00	Interna-Não programada-Meio ambiente-Vento	34500	2	33069	43,23
6072	9	2022	14881	32	30	20229113710	DV11253348	1	3	27/09/2022 14:44:13	28/09/2022 08:36:00	Interna-Não programada-Meio ambiente-Descarga Atmosférica	220	1	12030	17,86
6072	9	2022	14922	2	83	20229113711	IP12062746	1	3	27/09/2022 14:44:26	27/09/2022 17:34:00	Interna-Não programada-Meio ambiente-Descarga Atmosférica	13800	3	10712	8,48
6072	9	2022	14929	2	353	20229113712	HE12023221	1	3	27/09/2022 14:44:41	27/09/2022 16:40:00	Interna-Não programada-Meio ambiente-Vento	13800	6	19338	11,53
6072	9	2022	14881	32	30	20229113715	CP12354340	1	3	27/09/2022 11:59:52	27/09/2022 16:48:00	Interna-Não programada-Meio ambiente-Descarga Atmosférica	34500	14	12030	67,23
6072	9	2022	14922	30	83	20229113729	IP21409473	1	3	27/09/2022 14:46:14	27/09/2022 15:59:00	Interna-Não programada-Meio ambiente-Descarga Atmosférica	220	1	10712	1,21
6072	9	2022	14938	1	105	20229113735	JR11220374	1	3	27/09/2022 14:13:07	27/09/2022 15:56:00	Interna-Não programada-Meio ambiente-Vento	220	91	13884	156,04
6072	9	2022	14907	6	58	20229113742	11253885	1	3	27/09/2022 14:48:51	27/09/2022 17:20:00	Interna-Não programada-Meio ambiente-Vento	220	1	45816	2,52

6072	9	2022	14944	1	426	20229113745	MR21150867	1	3	27/09/2022 14:49:11	28/09/2022 00:47:00	Interna-Não programada-Meio ambiente-Descarga Atmosférica	220	1	24458	9,96
6072	9	2022	15741	3	420	20229113751	14548239	1	3	27/09/2022 14:49:56	27/09/2022 21:19:00	Interna-Não programada-Meio ambiente-Vento	220	1	86727	6,48
6072	9	2022	14964	31	156	20229113752	QI21200004	1	3	27/09/2022 14:50:16	28/09/2022 04:01:00	Interna-Não programada-Meio ambiente-Vento	220	1	27728	13,18
6072	9	2022	14923	1	383	20229113773	ME12038972	1	3	27/09/2022 14:54:10	27/09/2022 21:57:00	Interna-Não programada-Meio ambiente-Vento	13800	1	33518	7,05
6072	9	2022	14864	5	344	20229113781	AP11277507	1	3	27/09/2022 13:52:32	27/09/2022 17:09:00	Interna-Não programada-Meio ambiente-Vento	220	68	31635	222,66
6072	9	2022	14921	31	8	20229113786	EU21285981	1	3	27/09/2022 14:56:04	27/09/2022 21:33:00	Interna-Não programada-Meio ambiente-Vento	220	1	12023	6,62
6072	9	2022	14898	1	50	20229113803	EA12321657	1	3	27/09/2022 07:31:28	28/09/2022 13:10:00	Interna-Não programada-Meio ambiente-Descarga Atmosférica	13800	7	12800	207,50
6072	9	2022	15747	5	148	20229113805	OZ12338863L D	1	3	27/09/2022 14:58:44	27/09/2022 19:41:00	Interna-Não programada-Meio ambiente-Vento	13800	3	14949	14,11
6072	9	2022	14923	1	361	20229113812	AM12390187	1	3	27/09/2022 12:39:16	28/09/2022 01:24:00	Interna-Não programada-Meio ambiente-Vento	13800	3	33518	38,24
6072	9	2022	14879	2	440	20229113813	3900004648	1	3	27/09/2022 14:59:24	29/09/2022 20:20:17	Interna-Não programada-Meio ambiente-Vento	220	1	29097	53,35
6072	9	2022	14956	31	261	20229113820	MY12303402	1	3	27/09/2022 14:59:16	28/09/2022 13:30:00	Interna-Não programada-Meio ambiente-Vento	34500	2	33069	45,02
6072	9	2022	16483	31	385	20229113828	CN12142369	1	3	27/09/2022 15:02:09	27/09/2022 18:06:00	Interna-Não programada-Meio ambiente-Descarga Atmosférica	34500	1	7566	3,06
6072	9	2022	15748	2	188	20229113831	OZ12022991	1	3	27/09/2022 15:02:42	27/09/2022 21:18:00	Interna-Não programada-Meio ambiente-Descarga Atmosférica	13800	1	11865	6,25
6072	9	2022	14941	1	92	20229113833	GS10403938	1	3	27/09/2022 15:00:25	27/09/2022 23:08:49	Interna-Não programada-Meio ambiente-Vento	13800	22	7581	179,08
6072	9	2022	14911	1	71	20229113833	GS10403938	1	3	27/09/2022 15:00:25	27/09/2022 23:04:54	Interna-Não programada-Meio ambiente-Vento	13800	113	15158	912,44
6072	9	2022	14911	1	71	20229113833	GS10403938	1	3	27/09/2022 15:00:25	27/09/2022 23:08:49	Interna-Não programada-Meio ambiente-Vento	13800	160	15158	1.302,40
6072	9	2022	14911	1	71	20229113833	GS10403938	1	3	27/09/2022 15:00:25	27/09/2022 15:33:18	Interna-Não programada-Meio ambiente-Vento	13800	219	15158	120,02
6072	9	2022	14911	1	71	20229113833	GS10403938	1	3	27/09/2022 15:00:25	27/09/2022 17:14:29	Interna-Não programada-Meio ambiente-Vento	13800	461	15158	1.030,08
6072	9	2022	14875	1	24	20229113841	BM21371882	1	3	27/09/2022 15:04:41	28/09/2022 01:59:00	Interna-Não programada-Meio ambiente-Descarga Atmosférica	220	1	5474	10,91
6072	9	2022	14982	4	489	20229113844	760062468	1	3	27/09/2022 15:05:09	27/09/2022 18:01:00	Interna-Não programada-Meio ambiente-Vento	220	1	36397	2,93
6072	9	2022	15742	1	99	20229113849	10031198170	1	3	27/09/2022 15:06:05	27/09/2022 19:00:00	Interna-Não programada-Meio ambiente-Vento	220	1	23932	3,90
6072	9	2022	14865	1	128	20229113853	AC12382573	1	3	27/09/2022 12:31:57	27/09/2022 15:57:00	Interna-Não programada-Meio ambiente-Vento	13800	14	17972	47,84
6072	9	2022	16477	1	75	20229113865	TR31053714	1	3	27/09/2022 15:09:05	27/09/2022 16:07:00	Interna-Não programada-Meio ambiente-Descarga Atmosférica	220	2	7458	1,93
6072	9	2022	15738	6	62	20229113867	GN12166667	1	3	27/09/2022 14:59:39	27/09/2022 16:29:00	Interna-Não programada-Meio ambiente-Vento	13800	93	39859	138,49
6072	9	2022	15741	10	420	20229113873	AP12171202	1	3	27/09/2022 16:08:03	27/09/2022 19:59:43	Interna-Não programada-Meio ambiente-Vento	13800	79	86727	305,03
6072	9	2022	15741	10	420	20229113873	AP12171202	1	3	27/09/2022 16:08:03	27/09/2022 16:54:30	Interna-Não programada-Meio ambiente-Vento	13800	89	86727	68,90
6072	9	2022	14921	33	8	20229113874	EU21000092	1	3	27/09/2022 15:10:45	27/09/2022 21:45:00	Interna-Não programada-Meio ambiente-Descarga Atmosférica	220	1	12023	6,57
6072	9	2022	15738	2	62	20229113878	620224	1	3	27/09/2022 15:05:51	27/09/2022 15:09:29	Interna-Não programada-Meio ambiente-Vento	13800	1317	39859	79,75
6072	9	2022	14959	1	556	20229113884	AY21364124	1	3	27/09/2022 15:12:07	27/09/2022 23:13:00	Interna-Não programada-Meio ambiente-Descarga Atmosférica	220	1	5748	8,01
6072	9	2022	14970	8	587	20229113885	RV12260247	1	3	27/09/2022 13:59:22	27/09/2022 23:49:00	Interna-Não programada-Meio ambiente-Vento	13800	6	31029	58,96
6072	9	2022	14956	2	242	20229113886	PW18433693T S	1	3	27/09/2022 15:12:22	27/09/2022 19:37:00	Interna-Não programada-Meio ambiente-Vento	13800	13	33069	57,34
6072	9	2022	16476	9	453	20229113889	10000062101	1	3	27/09/2022 15:12:57	27/09/2022 17:07:00	Interna-Não programada-Meio ambiente-Vento	220	1	34003	1,90
6072	9	2022	14911	2	71	20229113890	GS21277629	1	3	27/09/2022 15:13:00	27/09/2022 17:15:00	Interna-Não programada-Meio ambiente-Descarga Atmosférica	220	2	15158	4,07
6072	9	2022	14924	33	88	20229113896	GS12310466	1	3	27/09/2022 15:11:56	27/09/2022 16:58:00	Interna-Não programada-Meio ambiente-Vento	34500	3	10184	5,30
6072	9	2022	14968	2	113	20229113897	ML11136171	1	3	27/09/2022 14:54:06	27/09/2022 18:25:00	Interna-Não programada-Meio ambiente-Árvore ou Vegetação	220	75	10530	263,62
6072	9	2022	14865	2	307	20229113907	AC21197268	1	3	27/09/2022 15:16:05	28/09/2022 10:56:00	Interna-Não programada-Meio ambiente-Vento	220	1	17972	19,67
6072	9	2022	14864	6	344	20229113908	AP11165025	1	3	27/09/2022 14:49:15	27/09/2022 16:25:00	Interna-Não programada-Meio ambiente-Vento	220	181	31635	288,85
6072	9	2022	14870	4	60	20229113920	GN11281955	1	3	27/09/2022 13:02:43	28/09/2022 04:34:26	Interna-Não programada-Meio ambiente-Árvore ou Vegetação	220	31	39558	481,39
6072	9	2022	14870	4	60	20229113920	GN11281955	1	3	28/09/2022 03:08:11	28/09/2022 05:20:35	Interna-Não programada-Meio ambiente-Árvore ou Vegetação	220	14	39558	30,89
6072	9	2022	14921	3	8	20229113923	-	1	3	27/09/2022 21:25:06	29/09/2022 01:03:32	Interna-Não programada-Meio ambiente-Vento	13800	25	12023	691,01
6072	9	2022	14921	3	8	20229113923	-	1	3	28/09/2022 23:09:03	29/09/2022 01:03:32	Interna-Não programada-Meio ambiente-Vento	13800	77	12023	146,92

6072	9	2022	15741	11	420	20229113925	AP11003003	1	3	27/09/2022 15:08:56	27/09/2022 17:29:00	Interna-Não programada-Meio ambiente-Vento	220	200	86727	466,89
6072	9	2022	16487	10	63	20229113931	GN12390534	1	3	27/09/2022 15:16:47	27/09/2022 16:33:00	Interna-Não programada-Meio ambiente-Descarga Atmosférica	13800	311	43178	395,06
6072	9	2022	15740	4	420	20229113951	10018942812	1	3	27/09/2022 15:22:25	27/09/2022 22:36:00	Interna-Não programada-Meio ambiente-Vento	220	1	51915	7,23
6072	9	2022	14883	1	32	20229113960	10035691580	1	3	27/09/2022 15:23:24	27/09/2022 16:40:00	Interna-Não programada-Meio ambiente-Vento	220	1	19783	1,28
6072	9	2022	14881	2	30	20229113962	CP10400786	1	3	27/09/2022 15:21:57	27/09/2022 15:38:58	Interna-Não programada-Meio ambiente-Vento	13800	365	12030	103,52
6072	9	2022	14889	2	359	20229113963	IO21192522	1	3	27/09/2022 15:24:10	27/09/2022 18:32:00	Interna-Não programada-Meio ambiente-Descarga Atmosférica	220	1	21073	3,13
6072	9	2022	14958	3	146	20229113965	PJ12000209	1	3	27/09/2022 15:24:42	28/09/2022 10:02:00	Interna-Não programada-Meio ambiente-Vento	13800	2	11730	37,24
6072	9	2022	16491	2	348	20229113967	MD12037595	1	3	27/09/2022 15:13:04	28/09/2022 00:14:00	Interna-Não programada-Meio ambiente-Descarga Atmosférica	13800	9	17876	81,14
6072	9	2022	14925	1	88	20229113973	MD21442396	1	3	27/09/2022 15:27:17	27/09/2022 19:19:10	Interna-Não programada-Meio ambiente-Vento	220	1	18927	3,86
6072	9	2022	15739	8	62	20229113975	16840446	1	3	27/09/2022 15:27:39	28/09/2022 02:44:00	Interna-Não programada-Meio ambiente-Vento	220	1	46757	11,27
6072	9	2022	14987	32	236	20229113983	2360424	1	3	27/09/2022 15:27:42	27/09/2022 16:32:28	Interna-Não programada-Meio ambiente-Vento	13800	7	17888	7,56
6072	9	2022	14987	32	236	20229113983	2360424	1	3	27/09/2022 15:27:42	27/09/2022 15:52:49	Interna-Não programada-Meio ambiente-Vento	13800	8	17888	3,35
6072	9	2022	14987	32	236	20229113983	2360424	1	3	27/09/2022 15:27:42	27/09/2022 16:32:02	Interna-Não programada-Meio ambiente-Vento	13800	18	17888	19,30
6072	9	2022	14987	1	360	20229113983	2360424	1	3	27/09/2022 15:27:42	27/09/2022 16:33:35	Interna-Não programada-Meio ambiente-Vento	13800	459	17888	504,01
6072	9	2022	16488	5	61	20229113989	10313734	1	3	27/09/2022 15:31:05	27/09/2022 17:52:00	Interna-Não programada-Meio ambiente-Vento	220	1	39623	2,35
6072	9	2022	14879	2	95	20229113994	IM12018052	1	3	27/09/2022 14:19:57	29/09/2022 17:42:26	Interna-Não programada-Meio ambiente-Árvore ou Vegetação	13800	2	29097	102,75
6072	9	2022	14879	2	95	20229113994	IM12018052	1	3	27/09/2022 14:19:57	29/09/2022 15:53:38	Interna-Não programada-Meio ambiente-Árvore ou Vegetação	13800	2	29097	99,12
6072	9	2022	14879	2	95	20229113994	IM12018052	1	3	27/09/2022 14:19:57	29/09/2022 16:24:49	Interna-Não programada-Meio ambiente-Árvore ou Vegetação	13800	2	29097	100,16
6072	9	2022	14879	2	95	20229113994	IM12018052	1	3	27/09/2022 22:20:03	29/09/2022 15:53:38	Interna-Não programada-Meio ambiente-Árvore ou Vegetação	13800	3	29097	124,68
6072	9	2022	14879	2	95	20229113994	IM12018052	1	3	27/09/2022 22:20:03	29/09/2022 16:24:49	Interna-Não programada-Meio ambiente-Árvore ou Vegetação	13800	7	29097	294,56
6072	9	2022	14981	9	498	20229114000	190136649	1	3	27/09/2022 15:32:03	27/09/2022 23:56:00	Interna-Não programada-Meio ambiente-Vento	220	1	56052	8,40
6072	9	2022	14953	1	19	20229114001	JD12308464	1	3	27/09/2022 14:36:59	27/09/2022 17:28:00	Interna-Não programada-Meio ambiente-Descarga Atmosférica	13800	12	20985	34,20
6072	9	2022	14885	10	61	20229114002	15124617	1	3	27/09/2022 15:32:14	27/09/2022 16:41:00	Interna-Não programada-Meio ambiente-Vento	220	1	35693	1,15
6072	9	2022	14974	32	327	20229114004	QI21240421	1	3	27/09/2022 15:32:27	28/09/2022 08:09:00	Interna-Não programada-Meio ambiente-Descarga Atmosférica	220	1	2053	16,61
6072	9	2022	14989	2	80	20229114011	IN18423706TS	1	3	27/09/2022 09:49:40	27/09/2022 17:44:00	Interna-Não programada-Meio ambiente-Vento	13800	38	24284	300,41
6072	9	2022	14955	1	384	20229114024	IT12304205	1	3	27/09/2022 15:29:58	27/09/2022 20:10:00	Interna-Não programada-Meio ambiente-Vento	13800	9	5765	42,01
6072	9	2022	14962	2	41	20229114026	EA12232936	1	3	27/09/2022 13:42:25	28/09/2022 03:16:00	Interna-Não programada-Meio ambiente-Descarga Atmosférica	13800	3	15305	40,68
6072	9	2022	14981	5	498	20229114028	190059590	1	3	27/09/2022 15:36:50	27/09/2022 22:54:00	Interna-Não programada-Meio ambiente-Vento	220	1	56052	7,29
6072	9	2022	14986	1	379	20229114029	UT12083197	1	3	27/09/2022 15:36:53	28/09/2022 11:56:33	Interna-Não programada-Meio ambiente-Vento	13800	2	2193	40,66
6072	9	2022	14981	4	498	20229114034	DE12393354	1	3	27/09/2022 09:32:03	27/09/2022 17:37:00	Interna-Não programada-Meio ambiente-Vento	13800	3	56052	24,25
6072	9	2022	15742	4	99	20229114047	690327780	1	3	27/09/2022 15:39:30	28/09/2022 17:32:00	Interna-Não programada-Meio ambiente-Vento	220	1	23932	25,88
6072	9	2022	14944	3	124	20229114050	MR21265946	1	3	27/09/2022 15:40:18	28/09/2022 03:04:00	Interna-Não programada-Meio ambiente-Vento	220	1	24458	11,40
6072	9	2022	14911	2	71	20229114053	90048088	1	3	27/09/2022 15:40:30	27/09/2022 21:58:00	Interna-Não programada-Meio ambiente-Vento	220	1	15158	6,29
6072	9	2022	14871	10	60	20229114058	14414790	1	3	27/09/2022 15:41:21	27/09/2022 19:08:00	Interna-Não programada-Meio ambiente-Vento	220	1	35777	3,44
6072	9	2022	14925	2	88	20229114064	IB21040785	1	3	27/09/2022 15:42:42	28/09/2022 07:54:00	Interna-Não programada-Meio ambiente-Vento	220	1	18927	16,19
6072	9	2022	14870	2	60	20229114065	GN11189339	1	3	27/09/2022 15:41:09	27/09/2022 18:59:00	Interna-Não programada-Meio ambiente-Vento	220	115	39558	379,21
6072	9	2022	14881	32	30	20229114073	DV21156577	1	3	27/09/2022 14:42:40	28/09/2022 02:01:00	Interna-Não programada-Meio ambiente-Vento	220	1	12030	11,31
6072	9	2022	14883	3	32	20229114088	CN12000046	1	3	27/09/2022 14:40:46	27/09/2022 17:00:00	Interna-Não programada-Meio ambiente-Descarga Atmosférica	13800	13	19783	30,17
6072	9	2022	14923	32	85	20229114089	ME21215837	1	3	27/09/2022 15:46:08	27/09/2022 23:40:00	Interna-Não programada-Meio ambiente-Descarga Atmosférica	220	2	33518	15,80
6072	9	2022	14924	31	88	20229114091	MD12062634R E	1	3	27/09/2022 15:32:46	27/09/2022 21:45:00	Interna-Não programada-Meio ambiente-Vento	34500	217	10184	1.346,24
6072	9	2022	14871	6	60	20229114095	GN11043926	1	3	27/09/2022 15:41:49	27/09/2022 21:55:59	Interna-Não programada-Meio ambiente-Árvore ou Vegetação	220	187	35777	1.166,15

6072	9	2022	14981	9	498	20229114096	190115166	1	3	27/09/2022 15:46:51	27/09/2022 18:44:00	Interna-Não programada-Meio ambiente-Vento	220	1	56052	2,95
6072	9	2022	16478	2	350	20229114106	AO10432655	1	3	27/09/2022 15:44:18	27/09/2022 21:43:58	Interna-Não programada-Meio ambiente-Árvore ou Vegetação	13800	12	8824	71,93
6072	9	2022	16478	2	350	20229114106	AO10432655	1	3	27/09/2022 15:44:18	27/09/2022 21:21:56	Interna-Não programada-Meio ambiente-Árvore ou Vegetação	13800	25	8824	140,68
6072	9	2022	16478	2	350	20229114106	AO10432655	1	3	27/09/2022 15:44:18	27/09/2022 20:41:52	Interna-Não programada-Meio ambiente-Árvore ou Vegetação	13800	49	8824	243,01
6072	9	2022	16478	2	350	20229114106	AO10432655	1	3	27/09/2022 15:44:18	27/09/2022 21:43:54	Interna-Não programada-Meio ambiente-Árvore ou Vegetação	13800	51	8824	305,66
6072	9	2022	16478	2	350	20229114106	AO10432655	1	3	27/09/2022 15:44:18	27/09/2022 21:23:12	Interna-Não programada-Meio ambiente-Árvore ou Vegetação	13800	78	8824	440,57
6072	9	2022	16478	2	350	20229114106	AO10432655	1	3	27/09/2022 15:44:18	27/09/2022 21:13:15	Interna-Não programada-Meio ambiente-Árvore ou Vegetação	13800	315	8824	1.726,99
6072	9	2022	14865	2	349	20229114110	AC12020513	1	3	27/09/2022 15:43:42	27/09/2022 17:33:00	Interna-Não programada-Meio ambiente-Vento	13800	26	17972	47,36
6072	9	2022	14865	1	9	20229114111	910005308	1	3	27/09/2022 15:48:07	28/09/2022 12:58:00	Interna-Não programada-Meio ambiente-Vento	220	1	17972	21,16
6072	9	2022	14925	1	88	20229114117	10004710434	1	3	27/09/2022 13:16:26	28/09/2022 02:10:00	Interna-Não programada-Meio ambiente-Vento	220	1	18927	12,89
6072	9	2022	14944	4	124	20229114120	150127947	1	3	27/09/2022 15:49:55	28/09/2022 07:46:00	Interna-Não programada-Meio ambiente-Vento	220	1	24458	15,93
6072	9	2022	14989	3	80	20229114127	30186006	1	3	27/09/2022 15:51:37	27/09/2022 20:45:00	Interna-Não programada-Meio ambiente-Vento	220	1	24284	4,89
6072	9	2022	14922	2	83	20229114131	580025287	1	3	27/09/2022 15:52:01	27/09/2022 21:35:00	Interna-Não programada-Meio ambiente-Vento	220	1	10712	5,72
6072	9	2022	14924	34	88	20229114134	IB11250620	1	3	27/09/2022 15:33:02	27/09/2022 20:45:40	Interna-Não programada-Meio ambiente-Vento	220	42	10184	218,84
6072	9	2022	14924	34	88	20229114134	IB11250620	1	3	27/09/2022 18:00:45	27/09/2022 20:45:40	Interna-Não programada-Meio ambiente-Vento	220	12	10184	32,98
6072	9	2022	14924	34	88	20229114134	IB11250620	1	3	28/09/2022 10:35:41	28/09/2022 13:36:23	Interna-Não programada-Meio ambiente-Vento	220	54	10184	162,63
6072	9	2022	16477	2	75	20229114135	710014077	1	3	27/09/2022 15:53:00	28/09/2022 00:48:00	Interna-Não programada-Meio ambiente-Vento	220	1	7458	8,92
6072	9	2022	14921	2	169	20229114142	BZ12295804	1	3	27/09/2022 15:39:03	27/09/2022 18:50:00	Interna-Não programada-Meio ambiente-Descarga Atmosférica	13800	79	12023	251,42
6072	9	2022	14865	2	349	20229114143	AC12020336	1	3	27/09/2022 15:31:13	27/09/2022 18:55:00	Interna-Não programada-Meio ambiente-Vento	13800	25	17972	84,91
6072	9	2022	14865	1	128	20229114144	NZ21279050	1	3	27/09/2022 15:54:59	27/09/2022 22:09:00	Interna-Não programada-Meio ambiente-Descarga Atmosférica	220	1	17972	6,23
6072	9	2022	14876	1	458	20229114153	GT18447064T S	1	3	27/09/2022 15:02:12	28/09/2022 07:57:00	Interna-Não programada-Meio ambiente-Vento	13800	30	10299	507,40
6072	9	2022	16484	32	328	20229114160	RV21386352	1	3	27/09/2022 15:58:27	28/09/2022 17:52:00	Interna-Não programada-Meio ambiente-Vento	220	1	6741	25,89
6072	9	2022	14982	3	489	20229114162	CN12097372	1	3	27/09/2022 14:58:25	27/09/2022 16:46:00	Interna-Não programada-Meio ambiente-Vento	13800	23	36397	41,24
6072	9	2022	14982	3	489	20229114162	CN12097372	1	3	27/09/2022 14:58:25	27/09/2022 17:34:00	Interna-Não programada-Meio ambiente-Vento	13800	42	36397	108,91
6072	9	2022	14864	5	344	20229114163	AP11411489	1	3	27/09/2022 15:59:30	27/09/2022 23:55:00	Interna-Não programada-Meio ambiente-Vento	220	17	31635	134,73
6072	9	2022	14964	1	231	20229114169	GB12402356	1	3	27/09/2022 14:10:03	27/09/2022 16:36:00	Interna-Não programada-Meio ambiente-Vento	13800	5	27728	12,16
6072	9	2022	14920	1	334	20229114173	NV12402761	1	3	27/09/2022 15:51:26	27/09/2022 17:08:00	Interna-Não programada-Meio ambiente-Vento	13800	105	14786	133,99
6072	9	2022	14965	2	57	20229114176	GN11387652	1	3	27/09/2022 16:02:02	27/09/2022 20:04:00	Interna-Não programada-Meio ambiente-Árvore ou Vegetação	220	56	52222	225,84
6072	9	2022	15731	1	36	20229114184	AP12075580	1	3	27/09/2022 16:02:39	27/09/2022 19:19:29	Interna-Não programada-Meio ambiente-Vento	13800	24	4721	78,73
6072	9	2022	15731	1	36	20229114184	AP12075580	1	3	27/09/2022 18:25:35	27/09/2022 18:33:12	Interna-Não programada-Meio ambiente-Vento	13800	6	4721	0,76
6072	9	2022	14989	3	80	20229114185	IN12066320	1	3	27/09/2022 16:02:18	28/09/2022 07:04:00	Interna-Não programada-Meio ambiente-Descarga Atmosférica	13800	25	24284	375,71
6072	9	2022	14923	2	85	20229114197	730036054	1	3	27/09/2022 16:05:08	27/09/2022 18:46:53	Interna-Não programada-Meio ambiente-Vento	220	1	33518	2,70
6072	9	2022	14968	2	305	20229114214	TD21341630	1	3	27/09/2022 16:09:25	28/09/2022 20:08:26	Interna-Não programada-Meio ambiente-Vento	220	2	10530	55,97
6072	9	2022	14927	30	992	20229114216	AE12205140	1	3	27/09/2022 16:09:36	28/09/2022 09:08:00	Interna-Não programada-Meio ambiente-Vento	34500	20	3119	339,47
6072	9	2022	14956	2	242	20229114223	DV12156199	1	3	27/09/2022 13:11:52	27/09/2022 19:53:00	Interna-Não programada-Meio ambiente-Descarga Atmosférica	13800	12	33069	80,23
6072	9	2022	14865	1	9	20229114225	910000906	1	3	27/09/2022 16:11:17	27/09/2022 18:18:00	Interna-Não programada-Meio ambiente-Vento	220	1	17972	2,11
6072	9	2022	14989	3	80	20229114230	30092127	1	3	27/09/2022 16:11:56	27/09/2022 22:11:00	Interna-Não programada-Meio ambiente-Vento	220	1	24284	5,98
6072	9	2022	14920	1	334	20229114240	NV21275171	1	3	27/09/2022 16:13:52	27/09/2022 18:14:00	Interna-Não programada-Meio ambiente-Vento	220	4	14786	8,01
6072	9	2022	14934	32	480	20229114248	JT10400240	1	3	27/09/2022 16:13:16	29/09/2022 12:51:18	Interna-Não programada-Meio ambiente-Vento	34500	1	7233	44,63
6072	9	2022	14934	32	480	20229114248	JT10400240	1	3	27/09/2022 16:13:16	29/09/2022 13:10:25	Interna-Não programada-Meio ambiente-Vento	34500	1	7233	44,95
6072	9	2022	14934	32	480	20229114248	JT10400240	1	3	27/09/2022 16:13:16	28/09/2022 07:40:32	Interna-Não programada-Meio ambiente-Vento	34500	2	7233	30,91

6072	9	2022	14934	32	480	20229114248	JT10400240	1	3	27/09/2022 16:13:16	29/09/2022 12:39:20	Interna-Não programada-Meio ambiente-Vento	34500	13	7233	577,65
6072	9	2022	14934	32	480	20229114248	JT10400240	1	3	27/09/2022 16:13:16	28/09/2022 10:11:27	Interna-Não programada-Meio ambiente-Vento	34500	27	7233	485,18
6072	9	2022	14934	30	103	20229114248	JT10400240	1	3	27/09/2022 16:13:16	27/09/2022 18:31:55	Interna-Não programada-Meio ambiente-Vento	34500	111	7233	256,50
6072	9	2022	14934	32	480	20229114248	JT10400240	1	3	27/09/2022 23:43:14	28/09/2022 10:11:27	Interna-Não programada-Meio ambiente-Vento	34500	8	7233	83,76
6072	9	2022	14934	32	480	20229114248	JT10400240	1	3	28/09/2022 12:08:30	28/09/2022 13:10:31	Interna-Não programada-Meio ambiente-Vento	34500	36	7233	37,21
6072	9	2022	14931	2	98	20229114256	10030482753	1	3	27/09/2022 16:17:18	27/09/2022 23:10:00	Interna-Não programada-Meio ambiente-Vento	220	1	19618	6,88
6072	9	2022	16484	32	570	20229114264	RV12094706	1	3	27/09/2022 15:38:13	28/09/2022 09:27:00	Interna-Não programada-Meio ambiente-Descarga Atmosférica	34500	15	6741	267,20
6072	9	2022	14923	2	361	20229114270	IR12112737	1	3	27/09/2022 15:15:12	28/09/2022 00:12:00	Interna-Não programada-Meio ambiente-Vento	13800	14	33518	125,25
6072	9	2022	14911	1	71	20229114274	10020876139	1	3	27/09/2022 16:19:42	28/09/2022 01:26:00	Interna-Não programada-Meio ambiente-Vento	220	1	15158	9,10
6072	9	2022	14871	10	60	20229114277	13739037	1	3	27/09/2022 16:20:53	27/09/2022 17:22:00	Interna-Não programada-Meio ambiente-Vento	220	1	35777	1,02
6072	9	2022	14868	31	16	20229114286	PH12231174	1	3	27/09/2022 14:25:27	27/09/2022 17:34:00	Interna-Não programada-Meio ambiente-Descarga Atmosférica	34500	3	2371	9,43
6072	9	2022	14910	1	55	20229114287	250017910	1	3	27/09/2022 16:22:51	28/09/2022 00:57:00	Interna-Não programada-Meio ambiente-Vento	220	1	19783	8,57
6072	9	2022	14902	4	49	20229114296	FR11076437	1	3	27/09/2022 16:23:20	28/09/2022 02:17:00	Interna-Não programada-Meio ambiente-Árvore ou Vegetação	220	122	5396	1.207,12
6072	9	2022	14881	32	30	20229114300	CP12054806	1	3	27/09/2022 13:44:50	28/09/2022 10:20:55	Interna-Não programada-Meio ambiente-Descarga Atmosférica	34500	3	12030	61,80
6072	9	2022	15740	4	420	20229114303	HD21000094	1	3	27/09/2022 16:25:44	27/09/2022 21:25:00	Interna-Não programada-Meio ambiente-Vento	220	1	51915	4,99
6072	9	2022	14880	31	23	20229114306	BJ12366462	1	3	27/09/2022 16:26:53	28/09/2022 12:11:00	Interna-Não programada-Meio ambiente-Vento	34500	3	5030	59,21
6072	9	2022	15730	2	415	20229114314	RV21271400	1	3	27/09/2022 16:28:48	28/09/2022 12:14:00	Interna-Não programada-Meio ambiente-Descarga Atmosférica	220	1	1325	19,75
6072	9	2022	14865	2	349	20229114318	AV21323528	1	3	27/09/2022 16:29:13	28/09/2022 11:12:00	Interna-Não programada-Meio ambiente-Vento	220	1	17972	18,71
6072	9	2022	15748	1	354	20229114319	BC11012514	1	3	27/09/2022 16:25:14	27/09/2022 17:26:00	Interna-Não programada-Meio ambiente-Vento	220	72	11865	72,92
6072	9	2022	16476	9	453	20229114334	10024071933	1	3	27/09/2022 16:33:22	27/09/2022 19:37:00	Interna-Não programada-Meio ambiente-Vento	220	1	34003	3,06
6072	9	2022	16489	2	422	20229114336	PJ21056753	1	3	27/09/2022 16:33:38	28/09/2022 23:26:00	Interna-Não programada-Meio ambiente-Descarga Atmosférica	220	1	10671	30,87
6072	9	2022	15729	6	245	20229114341	630077915	1	3	27/09/2022 16:34:25	28/09/2022 00:14:00	Interna-Não programada-Meio ambiente-Vento	220	1	15717	7,66
6072	9	2022	16484	32	570	20229114342	RV21260624	1	3	27/09/2022 16:34:42	27/09/2022 23:14:00	Interna-Não programada-Meio ambiente-Vento	220	1	6741	6,65
6072	9	2022	14865	2	307	20229114352	KB12065194	1	3	27/09/2022 16:23:15	27/09/2022 21:43:09	Interna-Não programada-Meio ambiente-Vento	13800	49	17972	261,25
6072	9	2022	14883	5	32	20229114353	CN21086375	1	3	27/09/2022 16:36:15	27/09/2022 18:55:00	Interna-Não programada-Meio ambiente-Descarga Atmosférica	220	1	19783	2,31
6072	9	2022	14893	31	243	20229114358	SX21241360	1	3	27/09/2022 16:36:30	28/09/2022 21:20:00	Interna-Não programada-Meio ambiente-Vento	220	1	5295	28,73
6072	9	2022	14942	7	233	20229114361	10007101510	1	3	27/09/2022 16:37:07	27/09/2022 17:39:28	Interna-Não programada-Meio ambiente-Vento	220	1	54249	1,04
6072	9	2022	14931	3	98	20229114378	10035125363	1	3	27/09/2022 16:38:43	27/09/2022 20:52:00	Interna-Não programada-Meio ambiente-Vento	220	1	19618	4,22
6072	9	2022	14968	1	265	20229114390	1760002371	1	3	27/09/2022 16:41:21	28/09/2022 09:50:30	Interna-Não programada-Meio ambiente-Vento	220	1	10530	17,15
6072	9	2022	14987	2	540	20229114395	LZ21086761	1	3	27/09/2022 16:42:22	27/09/2022 20:02:00	Interna-Não programada-Meio ambiente-Descarga Atmosférica	220	6	17888	19,96
6072	9	2022	16491	2	335	20229114398	CO21022202	1	3	27/09/2022 16:43:02	27/09/2022 22:01:00	Interna-Não programada-Meio ambiente-Vento	220	1	17876	5,30
6072	9	2022	14989	3	80	20229114400	10019278851	1	3	27/09/2022 16:43:24	27/09/2022 18:29:00	Interna-Não programada-Meio ambiente-Vento	220	1	24284	1,76
6072	9	2022	15748	1	354	20229114403	BC12389809	1	3	27/09/2022 16:43:46	27/09/2022 18:56:00	Interna-Não programada-Meio ambiente-Descarga Atmosférica	13800	10	11865	22,04
6072	9	2022	15739	7	62	20229114407	TR12200065	1	3	27/09/2022 16:31:51	27/09/2022 19:16:00	Interna-Não programada-Meio ambiente-Descarga Atmosférica	13800	90	46757	246,22
6072	9	2022	14907	2	58	20229114413	GN11043394	1	3	27/09/2022 16:32:34	28/09/2022 00:55:00	Interna-Não programada-Meio ambiente-Vento	220	115	45816	963,00
6072	9	2022	14909	14	58	20229114413	GN11043394	1	3	27/09/2022 19:40:33	27/09/2022 20:17:02	Interna-Não programada-Meio ambiente-Vento	220	330	39636	200,66
6072	9	2022	14931	3	98	20229114432	10010257053	1	3	27/09/2022 16:49:27	27/09/2022 19:30:39	Interna-Não programada-Meio ambiente-Vento	220	1	19618	2,69
6072	9	2022	16489	4	32	20229114436	CN12404773	1	3	27/09/2022 16:49:53	27/09/2022 18:14:00	Interna-Não programada-Meio ambiente-Descarga Atmosférica	13800	5	10671	7,01
6072	9	2022	14947	1	132	20229114441	10009736482	1	3	27/09/2022 16:51:21	27/09/2022 19:18:00	Interna-Não programada-Meio ambiente-Vento	220	1	13839	2,44
6072	9	2022	14946	1	312	20229114448	AN21267791	1	3	27/09/2022 16:52:47	27/09/2022 19:33:00	Interna-Não programada-Meio ambiente-Árvore ou Vegetação	220	2	10884	5,34
6072	9	2022	14952	2	380	20229114450	PY21138437	1	3	27/09/2022 16:53:47	27/09/2022 22:32:00	Interna-Não programada-Meio ambiente-Vento	220	1	2189	5,64

6072	9	2022	14987	33	236	20229114457	LZ21203330	1	3	27/09/2022 16:55:49	27/09/2022 19:55:00	Interna-Não programada-Meio ambiente-Descarga Atmosférica	220	1	17888	2,99
6072	9	2022	16487	1	63	20229114459	10008237857	1	3	27/09/2022 16:55:57	27/09/2022 21:27:00	Interna-Não programada-Meio ambiente-Vento	220	1	43178	4,52
6072	9	2022	14879	2	339	20229114462	RV21207227	1	3	27/09/2022 16:56:13	28/09/2022 10:55:00	Interna-Não programada-Meio ambiente-Vento	220	1	29097	17,98
6072	9	2022	14969	8	160	20229114477	630487534	1	3	27/09/2022 16:58:35	28/09/2022 03:02:00	Interna-Não programada-Meio ambiente-Vento	220	1	41376	10,06
6072	9	2022	14875	1	24	20229114485	BM12208862	1	3	27/09/2022 16:34:06	27/09/2022 21:45:24	Interna-Não programada-Meio ambiente-Vento	13800	32	5474	166,03
6072	9	2022	15739	7	62	20229114491	40291030	1	3	27/09/2022 17:03:14	27/09/2022 22:02:00	Interna-Não programada-Meio ambiente-Vento	220	1	46757	4,98
6072	9	2022	14982	6	489	20229114498	CN11354115	1	3	27/09/2022 16:43:50	27/09/2022 22:17:51	Interna-Não programada-Meio ambiente-Vento	220	110	36397	612,36
6072	9	2022	14968	2	305	20229114501	TD21306320	1	3	27/09/2022 17:05:15	28/09/2022 14:24:15	Interna-Não programada-Meio ambiente-Vento	220	2	10530	42,63
6072	9	2022	14982	3	489	20229114507	CN11097375	1	3	27/09/2022 14:58:25	27/09/2022 17:34:00	Interna-Não programada-Meio ambiente-Vento	220	20	36397	51,86
6072	9	2022	15727	4	322	20229114510	BV12052940	1	3	27/09/2022 16:38:02	27/09/2022 18:28:40	Interna-Não programada-Meio ambiente-Vento	13800	96	13073	177,01
6072	9	2022	16478	1	350	20229114522	AO31000035	1	3	27/09/2022 17:09:24	28/09/2022 02:01:00	Interna-Não programada-Meio ambiente-Vento	220	2	8824	17,72
6072	9	2022	14870	2	60	20229114533	AP12004638	1	3	27/09/2022 14:55:01	28/09/2022 00:05:41	Interna-Não programada-Meio ambiente-Árvore ou Vegetação	13800	75	39558	688,33
6072	9	2022	14870	2	60	20229114533	AP12004638	1	3	27/09/2022 14:55:01	27/09/2022 19:02:05	Interna-Não programada-Meio ambiente-Árvore ou Vegetação	13800	349	39558	1.437,10
6072	9	2022	16476	9	453	20229114535	GN12329307L D	1	3	27/09/2022 17:12:31	27/09/2022 21:04:41	Interna-Não programada-Meio ambiente-Vento	13800	543	34003	2.101,11
6072	9	2022	15748	4	188	20229114536	OZ21219125	1	3	27/09/2022 17:12:55	28/09/2022 09:17:00	Interna-Não programada-Meio ambiente-Descarga Atmosférica	220	1	11865	16,07
6072	9	2022	16486	2	234	20229114539	CN11142384	1	3	27/09/2022 17:13:27	28/09/2022 04:16:51	Interna-Não programada-Meio ambiente-Árvore ou Vegetação	220	14	3537	154,79
6072	9	2022	16488	3	61	20229114553	GN11001483	1	3	27/09/2022 16:09:03	27/09/2022 18:35:00	Interna-Não programada-Meio ambiente-Vento	220	103	39623	250,55
6072	9	2022	14883	2	32	20229114554	CN11000005	1	3	27/09/2022 15:46:53	27/09/2022 20:00:11	Interna-Não programada-Meio ambiente-Árvore ou Vegetação	220	82	19783	346,18
6072	9	2022	14956	2	242	20229114557	PW12296306L D	1	3	27/09/2022 11:11:41	27/09/2022 22:13:00	Interna-Não programada-Meio ambiente-Vento	13800	40	33069	440,88
6072	9	2022	15739	7	62	20229114561	TR11350742	1	3	27/09/2022 16:38:22	27/09/2022 18:46:00	Interna-Não programada-Meio ambiente-Vento	220	96	46757	204,21
6072	9	2022	14974	1	142	20229114567	RV12026891	1	3	27/09/2022 08:29:25	27/09/2022 19:15:00	Interna-Não programada-Meio ambiente-Vento	13800	6	2053	64,56
6072	9	2022	14926	1	10	20229114570	AE12038636	1	3	27/09/2022 17:21:12	28/09/2022 08:35:00	Interna-Não programada-Meio ambiente-Vento	13800	4	1945	60,92
6072	9	2022	14881	32	30	20229114571	CP12354340	1	3	27/09/2022 17:10:37	28/09/2022 02:03:00	Interna-Não programada-Meio ambiente-Descarga Atmosférica	34500	14	12030	124,22
6072	9	2022	15748	4	188	20229114576	OZ12288381	1	3	27/09/2022 17:19:09	27/09/2022 18:43:00	Interna-Não programada-Meio ambiente-Vento	13800	67	11865	93,63
6072	9	2022	14856	8	240	20229114578	GN11001220	1	3	27/09/2022 17:17:59	27/09/2022 20:51:00	Interna-Não programada-Meio ambiente-Árvore ou Vegetação	220	93	18740	330,18
6072	9	2022	14911	1	71	20229114579	GS21210648	1	3	27/09/2022 17:22:30	28/09/2022 08:20:00	Interna-Não programada-Meio ambiente-Vento	220	1	15158	14,96
6072	9	2022	14981	9	498	20229114586	SW21210031	1	3	27/09/2022 17:24:11	28/09/2022 01:05:00	Interna-Não programada-Meio ambiente-Vento	220	5	56052	38,40
6072	9	2022	14970	3	587	20229114594	10030716770	1	3	27/09/2022 17:25:16	28/09/2022 11:41:34	Interna-Não programada-Meio ambiente-Vento	220	1	31029	18,27
6072	9	2022	16478	2	332	20229114597	GA12031766	1	3	27/09/2022 17:16:16	27/09/2022 23:17:00	Interna-Não programada-Meio ambiente-Vento	13800	4	8824	24,05
6072	9	2022	14892	1	37	20229114601	CZ21358190	1	3	27/09/2022 17:26:13	27/09/2022 22:27:00	Interna-Não programada-Meio ambiente-Vento	220	1	3983	5,01
6072	9	2022	15741	12	420	20229114610	200645146	1	3	27/09/2022 17:27:32	28/09/2022 02:25:00	Interna-Não programada-Meio ambiente-Vento	220	1	86727	8,96
6072	9	2022	15748	2	470	20229114617	OZ21186241	1	3	27/09/2022 17:29:06	28/09/2022 09:01:33	Interna-Não programada-Meio ambiente-Descarga Atmosférica	220	1	11865	15,54
6072	9	2022	16484	32	328	20229114621	RV13456697B	1	3	27/09/2022 17:10:57	29/09/2022 16:50:33	Interna-Não programada-Meio ambiente-Vento	34500	6	6741	285,96
6072	9	2022	16484	32	328	20229114621	RV13456697B	1	3	29/09/2022 14:03:14	29/09/2022 16:50:33	Interna-Não programada-Meio ambiente-Vento	34500	2	6741	5,58
6072	9	2022	16484	32	328	20229114621	RV13456697B	1	3	29/09/2022 20:37:44	29/09/2022 20:41:54	Interna-Não programada-Meio ambiente-Vento	34500	8	6741	0,56
6072	9	2022	16484	32	328	20229114621	RV13456697B	1	3	29/09/2022 23:18:17	29/09/2022 23:21:43	Interna-Não programada-Meio ambiente-Vento	34500	54	6741	3,09
6072	9	2022	14911	1	71	20229114625	GS21220356	1	3	27/09/2022 17:30:56	28/09/2022 04:47:00	Interna-Não programada-Meio ambiente-Descarga Atmosférica	220	2	15158	22,54
6072	9	2022	14907	6	58	20229114632	SW12150440L D	1	3	27/09/2022 22:48:13	28/09/2022 02:12:12	Interna-Não programada-Meio ambiente-Vento	13800	86	45816	292,38
6072	9	2022	16491	1	473	20229114637	BS11312569	1	3	27/09/2022 17:27:08	27/09/2022 19:52:00	Interna-Não programada-Meio ambiente-Vento	220	133	17876	321,12
6072	9	2022	16482	5	577	20229114639	400105147	1	3	27/09/2022 17:33:47	28/09/2022 12:13:00	Interna-Não programada-Meio ambiente-Vento	220	1	16944	18,65
6072	9	2022	14926	1	10	20229114640	AE12219493	1	3	27/09/2022 17:33:52	28/09/2022 10:27:00	Interna-Não Programada-Meio ambiente-Inundação	13800	3	1945	50,66

6072	9	2022	14934	2	407	20229114642	JT12230959	1	3	27/09/2022 17:34:01	28/09/2022 12:49:00	Interna-Não programada-Meio ambiente-Vento	13800	2	7233	38,50
6072	9	2022	14988	32	181	20229114650	JV12222565RE	1	3	27/09/2022 16:38:11	28/09/2022 07:25:00	Interna-Não programada-Meio ambiente-Descarga Atmosférica	34500	28	4338	413,85
6072	9	2022	14881	32	30	20229114653	BH12331230	1	3	27/09/2022 17:35:03	28/09/2022 00:05:00	Interna-Não programada-Meio ambiente-Vento	34500	29	12030	188,48
6072	9	2022	14872	13	60	20229114654	GN10416633	1	3	27/09/2022 17:33:27	27/09/2022 18:14:02	Interna-Não programada-Meio ambiente-Vento	13800	1271	40064	859,69
6072	9	2022	14965	1	57	20229114657	11065205	1	3	27/09/2022 17:36:12	27/09/2022 21:31:00	Interna-Não programada-Meio ambiente-Vento	220	1	52222	3,91
6072	9	2022	14894	33	40	20229114661	ATL-TR3	1	3	27/09/2022 17:34:43	27/09/2022 17:39:35	Interna-Não programada-Meio ambiente-Vento	13800	1	18474	0,08
6072	9	2022	14870	5	60	20229114661	ATL-TR3	1	3	27/09/2022 17:34:43	27/09/2022 17:40:58	Interna-Não programada-Meio ambiente-Vento	13800	902	39558	93,96
6072	9	2022	14870	5	60	20229114661	ATL-TR3	1	3	27/09/2022 17:34:43	27/09/2022 17:38:07	Interna-Não programada-Meio ambiente-Vento	13800	1734	39558	98,26
6072	9	2022	14872	15	60	20229114661	ATL-TR3	1	3	27/09/2022 17:34:43	27/09/2022 17:40:58	Interna-Não programada-Meio ambiente-Vento	13800	2122	40064	221,04
6072	9	2022	14872	14	60	20229114661	ATL-TR3	1	3	27/09/2022 17:34:43	27/09/2022 17:39:35	Interna-Não programada-Meio ambiente-Vento	13800	2229	40064	180,80
6072	9	2022	14872	15	60	20229114661	ATL-TR3	1	3	27/09/2022 17:34:43	27/09/2022 17:39:56	Interna-Não programada-Meio ambiente-Vento	13800	2402	40064	208,84
6072	9	2022	14872	14	60	20229114661	ATL-TR3	1	3	27/09/2022 17:34:43	27/09/2022 17:44:15	Interna-Não programada-Meio ambiente-Vento	13800	2634	40064	418,51
6072	9	2022	14872	11	60	20229114661	ATL-TR3	1	3	27/09/2022 17:34:43	27/09/2022 17:38:59	Interna-Não programada-Meio ambiente-Vento	13800	3914	40064	278,33
6072	9	2022	14872	12	60	20229114661	ATL-TR3	1	3	27/09/2022 17:34:43	27/09/2022 17:44:41	Interna-Não programada-Meio ambiente-Vento	13800	4020	40064	667,77
6072	9	2022	14872	12	60	20229114661	ATL-TR3	1	3	27/09/2022 17:34:43	27/09/2022 17:43:54	Interna-Não programada-Meio ambiente-Vento	13800	7125	40064	1.090,52
6072	9	2022	14931	2	98	20229114665	IT12257075	1	3	27/09/2022 17:38:26	28/09/2022 04:13:00	Interna-Não programada-Meio ambiente-Vento	13800	23	19618	243,25
6072	9	2022	15732	1	303	20229114668	10029991984	1	3	27/09/2022 17:39:36	27/09/2022 19:30:00	Interna-Não programada-Meio ambiente-Vento	220	1	15896	1,84
6072	9	2022	14953	3	330	20229114670	10034861449	1	3	27/09/2022 17:39:59	27/09/2022 19:19:00	Interna-Não programada-Meio ambiente-Vento	220	1	20985	1,65
6072	9	2022	14987	1	372	20229114672	LZ21265504	1	3	27/09/2022 17:40:11	27/09/2022 20:47:00	Interna-Não programada-Meio ambiente-Descarga Atmosférica	220	1	17888	3,11
6072	9	2022	16483	1	84	20229114676	CI12000543	1	3	27/09/2022 17:41:14	28/09/2022 03:05:00	Interna-Não programada-Meio ambiente-Descarga Atmosférica	13800	9	7566	84,56
6072	9	2022	14981	4	498	20229114677	10000349265	1	3	27/09/2022 17:41:15	28/09/2022 01:06:00	Interna-Não programada-Meio ambiente-Vento	220	1	56052	7,41
6072	9	2022	14876	32	23	20229114678	GT12247742	1	3	27/09/2022 17:40:05	28/09/2022 00:19:00	Interna-Não programada-Meio ambiente-Descarga Atmosférica	34500	6	10299	39,89
6072	9	2022	14887	32	225	20229114687	CM12250229	1	3	27/09/2022 17:42:51	27/09/2022 20:06:00	Interna-Não programada-Meio ambiente-Vento	34500	4	3651	9,54
6072	9	2022	15731	1	36	20229114688	AP11141714	1	3	27/09/2022 15:19:16	27/09/2022 18:56:00	Interna-Não programada-Meio ambiente-Vento	220	13	4721	46,96
6072	9	2022	14981	6	498	20229114693	SW12400466	1	3	27/09/2022 17:30:33	27/09/2022 20:32:00	Interna-Não programada-Meio ambiente-Vento	13800	73	56052	220,76
6072	9	2022	14969	5	160	20229114697	630363110	1	3	27/09/2022 17:43:50	28/09/2022 11:14:00	Interna-Não programada-Meio ambiente-Vento	220	1	41376	17,50
6072	9	2022	14865	1	128	20229114708	PL12000091	1	3	27/09/2022 17:41:40	27/09/2022 19:11:00	Interna-Não programada-Meio ambiente-Descarga Atmosférica	13800	7	17972	10,42
6072	9	2022	15740	3	420	20229114710	AP11210377	1	3	27/09/2022 17:26:25	27/09/2022 20:14:00	Interna-Não programada-Meio ambiente-Vento	220	88	51915	245,79
6072	9	2022	15741	11	420	20229114720	200289068	1	3	27/09/2022 17:46:35	28/09/2022 00:46:00	Interna-Não programada-Meio ambiente-Vento	220	1	86727	6,99
6072	9	2022	14941	31	329	20229114722	FC12299779	1	3	27/09/2022 17:03:03	27/09/2022 20:06:00	Interna-Não programada-Meio ambiente-Descarga Atmosférica	34500	55	7581	167,70
6072	9	2022	14865	2	128	20229114725	AV12111008	1	3	27/09/2022 17:47:28	27/09/2022 20:57:00	Interna-Não programada-Meio ambiente-Vento	13800	1	17972	3,16
6072	9	2022	15745	5	103	20229114727	10000608040	1	3	27/09/2022 17:47:43	28/09/2022 10:58:21	Interna-Não programada-Meio ambiente-Vento	220	1	21052	17,18
6072	9	2022	14944	31	124	20229114749	MR21394373	1	3	27/09/2022 17:51:13	28/09/2022 02:00:00	Interna-Não programada-Meio ambiente-Vento	220	1	24458	8,15
6072	9	2022	14889	2	476	20229114755	CT21265213	1	3	27/09/2022 17:51:46	28/09/2022 00:06:00	Interna-Não programada-Meio ambiente-Vento	220	1	21073	6,24
6072	9	2022	14984	2	176	20229114767	40089952	1	3	27/09/2022 17:53:38	27/09/2022 23:31:00	Interna-Não programada-Meio ambiente-Vento	220	1	43881	5,62
6072	9	2022	15739	11	62	20229114770	12212179	1	3	27/09/2022 17:54:35	27/09/2022 20:17:00	Interna-Não programada-Meio ambiente-Vento	220	1	46757	2,37
6072	9	2022	14944	4	124	20229114772	150082964	1	3	27/09/2022 17:55:34	28/09/2022 09:42:00	Interna-Não programada-Meio ambiente-Vento	220	1	24458	15,77
6072	9	2022	14959	31	556	20229114775	PH12207935	1	3	27/09/2022 17:51:15	27/09/2022 19:10:00	Interna-Não programada-Meio ambiente-Descarga Atmosférica	34500	4	5748	5,25
6072	9	2022	14907	1	58	20229114786	15873389	1	3	27/09/2022 17:57:50	27/09/2022 21:31:00	Interna-Não programada-Meio ambiente-Vento	220	1	45816	3,55
6072	9	2022	14911	1	71	20229114794	90054090	1	3	27/09/2022 17:58:45	28/09/2022 01:26:00	Interna-Não programada-Meio ambiente-Vento	220	1	15158	7,45
6072	9	2022	16476	10	453	20229114795	10013029370	1	3	27/09/2022 17:58:48	27/09/2022 23:12:00	Interna-Não programada-Meio ambiente-Vento	220	1	34003	5,22
6072	9	2022	14931	3	98	20229114809	690395681	1	3	27/09/2022 18:01:14	28/09/2022 07:54:35	Interna-Não programada-Meio ambiente-Vento	220	1	19618	13,89

6072	9	2022	14876	2	458	20229114810	GT21000150	1	3	27/09/2022 18:01:21	28/09/2022 14:46:00	Interna-Não programada-Meio ambiente-Vento	220	1	10299	20,74
6072	9	2022	14953	32	330	20229114812	PL21000160	1	3	27/09/2022 18:01:28	27/09/2022 20:40:00	Interna-Não programada-Meio ambiente-Descarga Atmosférica	220	2	20985	5,28
6072	9	2022	14934	32	480	20229114813	JT21200669	1	3	27/09/2022 15:35:15	27/09/2022 20:31:00	Interna-Não programada-Meio ambiente-Vento	220	2	7233	9,86
6072	9	2022	14924	2	302	20229114814	IC12300399	1	3	27/09/2022 17:41:13	27/09/2022 21:36:00	Interna-Não programada-Meio ambiente-Descarga Atmosférica	13800	10	10184	39,13
6072	9	2022	14920	2	304	20229114820	SR12418523	1	3	27/09/2022 17:46:48	27/09/2022 20:18:00	Interna-Não programada-Meio ambiente-Vento	13800	123	14786	309,96
6072	9	2022	16488	5	61	20229114825	GN11001439	1	3	27/09/2022 17:57:30	27/09/2022 19:25:00	Interna-Não programada-Meio ambiente-Vento	220	105	39623	153,13
6072	9	2022	14923	1	309	20229114826	JP12123940	1	3	27/09/2022 17:52:09	28/09/2022 01:50:00	Interna-Não programada-Meio ambiente-Vento	13800	12	33518	95,57
6072	9	2022	14879	2	29	20229114830	1140045742	1	3	27/09/2022 18:04:01	28/09/2022 04:30:00	Interna-Não programada-Meio ambiente-Vento	220	1	29097	10,43
6072	9	2022	16483	2	375	20229114834	AL12391494R E	1	3	27/09/2022 18:04:08	27/09/2022 21:41:00	Interna-Não programada-Meio ambiente-Descarga Atmosférica	13800	15	7566	54,22
6072	9	2022	14947	4	132	20229114838	160068782	1	3	27/09/2022 18:04:36	27/09/2022 19:37:00	Interna-Não programada-Meio ambiente-Vento	220	1	13839	1,54
6072	9	2022	14987	2	236	20229114839	VN21012102	1	3	27/09/2022 18:04:57	27/09/2022 20:11:00	Interna-Não programada-Meio ambiente-Descarga Atmosférica	220	1	17888	2,10
6072	9	2022	14898	1	50	20229114853	EA21022100	1	3	27/09/2022 18:06:34	28/09/2022 13:25:00	Interna-Não programada-Meio ambiente-Descarga Atmosférica	220	1	12800	19,31
6072	9	2022	16478	1	466	20229114854	GA12310191	1	3	27/09/2022 17:59:58	27/09/2022 23:07:00	Interna-Não programada-Meio ambiente-Descarga Atmosférica	13800	7	8824	35,82
6072	9	2022	14974	1	142	20229114855	ML21000150	1	3	27/09/2022 18:06:48	28/09/2022 09:05:00	Interna-Não programada-Meio ambiente-Vento	220	1	2053	14,97
6072	9	2022	14964	31	156	20229114857	QI21207138	1	3	27/09/2022 18:07:00	28/09/2022 04:48:00	Interna-Não programada-Meio ambiente-Vento	220	1	27728	10,68
6072	9	2022	14880	1	28	20229114860	CD21293341	1	3	27/09/2022 18:07:13	27/09/2022 21:32:00	Interna-Não programada-Meio ambiente-Descarga Atmosférica	220	1	5030	3,41
6072	9	2022	14889	30	34	20229114873	CT12104183	1	3	27/09/2022 11:05:32	27/09/2022 20:56:00	Interna-Não programada-Meio ambiente-Vento	34500	6	21073	59,05
6072	9	2022	15747	4	148	20229114876	PR21000082	1	3	27/09/2022 18:09:41	28/09/2022 09:59:00	Interna-Não programada-Meio ambiente-Vento	220	1	14949	15,82
6072	9	2022	14879	1	29	20229114892	10015417016	1	3	27/09/2022 18:11:54	28/09/2022 01:48:00	Interna-Não programada-Meio ambiente-Vento	220	1	29097	7,60
6072	9	2022	14898	2	50	20229114898	EA21171724	1	3	27/09/2022 18:12:55	28/09/2022 12:58:00	Interna-Não programada-Meio ambiente-Vento	220	1	12800	18,75
6072	9	2022	14956	3	581	20229114905	MY12035972	1	3	27/09/2022 17:56:59	27/09/2022 21:12:00	Interna-Não programada-Meio ambiente-Descarga Atmosférica	13800	178	33069	578,55
6072	9	2022	14889	2	263	20229114913	OU12195423	1	3	27/09/2022 18:15:52	27/09/2022 21:46:00	Interna-Não programada-Meio ambiente-Vento	13800	3	21073	10,51
6072	9	2022	15748	33	148	20229114916	OZ12402560	1	3	27/09/2022 18:16:01	28/09/2022 21:13:30	Interna-Não programada-Meio ambiente-Descarga Atmosférica	34500	1	11865	26,96
6072	9	2022	15748	33	148	20229114916	OZ12402560	1	3	27/09/2022 18:16:01	28/09/2022 13:02:49	Interna-Não programada-Meio ambiente-Descarga Atmosférica	34500	4	11865	75,12
6072	9	2022	15748	33	148	20229114916	OZ12402560	1	3	28/09/2022 13:36:07	28/09/2022 14:08:23	Interna-Não programada-Meio ambiente-Descarga Atmosférica	34500	3	11865	1,61
6072	9	2022	14875	1	24	20229114917	BM12236954	1	3	27/09/2022 18:16:24	28/09/2022 12:04:00	Interna-Não programada-Meio ambiente-Vento	13800	1	5474	17,79
6072	9	2022	14956	34	261	20229114920	PW21200672	1	3	27/09/2022 18:16:42	28/09/2022 11:16:00	Interna-Não programada-Meio ambiente-Descarga Atmosférica	220	1	33069	16,99
6072	9	2022	14934	32	480	20229114922	JT21142773	1	3	27/09/2022 18:16:47	28/09/2022 09:38:00	Interna-Não programada-Meio ambiente-Vento	220	1	7233	15,35
6072	9	2022	14958	31	146	20229114923	PJ12293360RE	1	3	27/09/2022 17:46:16	28/09/2022 07:37:50	Interna-Não programada-Meio ambiente-Árvore ou Vegetação	34500	3	11730	41,58
6072	9	2022	14958	31	146	20229114923	PJ12293360RE	1	3	27/09/2022 17:46:16	29/09/2022 02:12:00	Interna-Não programada-Meio ambiente-Árvore ou Vegetação	34500	3	11730	97,29
6072	9	2022	14958	31	146	20229114923	PJ12293360RE	1	3	27/09/2022 17:46:16	29/09/2022 03:14:29	Interna-Não programada-Meio ambiente-Árvore ou Vegetação	34500	9	11730	301,23
6072	9	2022	14958	31	146	20229114923	PJ12293360RE	1	3	28/09/2022 00:57:41	29/09/2022 02:12:00	Interna-Não programada-Meio ambiente-Árvore ou Vegetação	34500	1	11730	25,24
6072	9	2022	15739	12	62	20229114928	GN12152080	1	3	27/09/2022 18:17:29	27/09/2022 20:56:00	Interna-Não programada-Meio ambiente-Vento	13800	39	46757	103,04
6072	9	2022	14910	1	55	20229114929	GR12016121	1	3	27/09/2022 18:17:33	27/09/2022 21:53:00	Interna-Não programada-Meio ambiente-Vento	13800	2	19783	7,18
6072	9	2022	14955	2	384	20229114931	690341052	1	3	27/09/2022 18:17:41	28/09/2022 00:30:00	Interna-Não programada-Meio ambiente-Vento	220	1	5765	6,21
6072	9	2022	14881	32	30	20229114942	BH12402901	1	3	27/09/2022 16:38:48	28/09/2022 00:40:00	Interna-Não programada-Meio ambiente-Vento	34500	17	12030	136,34
6072	9	2022	14947	1	132	20229114952	10012750849	1	3	27/09/2022 18:20:43	27/09/2022 20:38:00	Interna-Não programada-Meio ambiente-Vento	220	1	13839	2,29
6072	9	2022	14892	2	37	20229114955	CZ21138563	1	3	27/09/2022 18:21:38	27/09/2022 22:11:00	Interna-Não programada-Meio ambiente-Vento	220	2	3983	7,65
6072	9	2022	16491	1	473	20229114958	BS12388930	1	3	27/09/2022 16:48:53	27/09/2022 20:32:00	Interna-Não programada-Meio ambiente-Vento	13800	3	17876	11,16
6072	9	2022	14909	1	585	20229114959	GN11071215	1	3	27/09/2022 18:10:49	27/09/2022 20:16:00	Interna-Não programada-Meio ambiente-Vento	220	185	39636	385,98
6072	9	2022	14911	2	71	20229114978	GS12021596	1	3	27/09/2022 17:52:43	28/09/2022 03:00:00	Interna-Não programada-Meio ambiente-Descarga Atmosférica	13800	6	15158	54,73

6072	9	2022	14871	6	60	20229114979	GN11040696	1	3	27/09/2022 18:20:28	27/09/2022 21:41:00	Interna-Não programada-Meio ambiente-Vento	220	170	35777	568,18
6072	9	2022	16488	2	61	20229114991	GN11169123	1	3	27/09/2022 17:48:07	27/09/2022 21:10:00	Interna-Não programada-Meio ambiente-Vento	220	108	39623	363,39
6072	9	2022	14988	1	313	20229114993	PK21047397	1	3	27/09/2022 18:26:13	28/09/2022 13:25:00	Interna-Não programada-Meio ambiente-Vento	220	1	4338	18,98
6072	9	2022	15739	12	62	20229114994	16800310	1	3	27/09/2022 18:26:15	28/09/2022 02:09:00	Interna-Não programada-Meio ambiente-Vento	220	1	46757	7,71
6072	9	2022	15748	3	188	20229114995	2060006655	1	3	27/09/2022 18:26:30	28/09/2022 10:38:00	Interna-Não programada-Meio ambiente-Vento	220	1	11865	16,19
6072	9	2022	16475	2	453	20229114997	12965674	1	3	27/09/2022 18:27:04	27/09/2022 22:34:00	Interna-Não programada-Meio ambiente-Vento	220	1	50494	4,12
6072	9	2022	15732	1	303	20229115006	BO21270666	1	3	27/09/2022 18:28:49	27/09/2022 20:37:00	Interna-Não programada-Meio ambiente-Vento	220	1	15896	2,14
6072	9	2022	14953	1	19	20229115019	1180004970	1	3	27/09/2022 18:32:00	28/09/2022 02:02:00	Interna-Não programada-Meio ambiente-Vento	220	1	20985	7,50
6072	9	2022	14944	3	124	20229115027	MR12015624	1	3	27/09/2022 18:34:26	28/09/2022 04:00:00	Interna-Não programada-Meio ambiente-Vento	13800	3	24458	28,28
6072	9	2022	14944	4	124	20229115028	MR11000009	1	3	27/09/2022 17:57:06	27/09/2022 22:15:00	Interna-Não programada-Meio ambiente-Vento	220	79	24458	339,57
6072	9	2022	14987	2	236	20229115029	510011366	1	3	27/09/2022 18:35:28	27/09/2022 21:30:00	Interna-Não programada-Meio ambiente-Vento	220	1	17888	2,91
6072	9	2022	14889	2	89	20229115030	CY12306655	1	3	27/09/2022 17:04:50	27/09/2022 20:20:00	Interna-Não programada-Meio ambiente-Vento	13800	77	21073	250,46
6072	9	2022	15738	2	62	20229115031	TR11180230	1	3	27/09/2022 17:57:09	27/09/2022 20:12:00	Interna-Não programada-Meio ambiente-Vento	220	63	39859	141,59
6072	9	2022	14941	1	92	20229115040	IU12259711	1	3	27/09/2022 17:18:58	28/09/2022 07:06:00	Interna-Não programada-Meio ambiente-Descarga Atmosférica	13800	5	7581	68,92
6072	9	2022	14864	5	344	20229115043	200205341	1	3	27/09/2022 18:39:07	28/09/2022 00:34:00	Interna-Não programada-Meio ambiente-Vento	220	1	31635	5,91
6072	9	2022	14966	11	57	20229115044	15510803	1	3	27/09/2022 17:43:39	27/09/2022 20:00:18	Interna-Não programada-Meio ambiente-Vento	220	1	31963	2,28
6072	9	2022	14984	2	176	20229115054	10033245728	1	3	27/09/2022 18:41:14	27/09/2022 20:46:00	Interna-Não programada-Meio ambiente-Vento	220	1	43881	2,08
6072	9	2022	14982	2	489	20229115059	CN11162997	1	3	27/09/2022 18:23:10	27/09/2022 19:43:00	Interna-Não programada-Meio ambiente-Vento	220	101	36397	134,39
6072	9	2022	14909	20	58	20229115067	10002667469	1	3	27/09/2022 18:43:40	27/09/2022 20:31:00	Interna-Não programada-Meio ambiente-Vento	220	1	39636	1,79
6072	9	2022	15745	5	103	20229115077	290078222	1	3	27/09/2022 18:44:58	28/09/2022 18:22:00	Interna-Não programada-Meio ambiente-Vento	220	1	21052	23,62
6072	9	2022	14879	2	29	20229115085	CC12000120	1	3	27/09/2022 18:45:44	28/09/2022 10:10:00	Interna-Não programada-Meio ambiente-Árvore ou Vegetação	13800	1	29097	15,40
6072	9	2022	16491	1	17	20229115094	AI11000003	1	3	27/09/2022 17:36:30	27/09/2022 20:23:00	Interna-Não programada-Meio ambiente-Vento	220	79	17876	219,23
6072	9	2022	14876	1	23	20229115098	IT21305350	1	3	27/09/2022 18:50:02	27/09/2022 22:50:00	Interna-Não programada-Meio ambiente-Vento	220	1	10299	4,00
6072	9	2022	14964	31	156	20229115100	QI10456533	1	3	27/09/2022 18:48:21	28/09/2022 12:51:21	Interna-Não programada-Meio ambiente-Vento	34500	6	27728	108,30
6072	9	2022	14964	31	156	20229115100	QI10456533	1	3	27/09/2022 18:48:21	27/09/2022 20:18:55	Interna-Não programada-Meio ambiente-Vento	34500	30	27728	45,28
6072	9	2022	14964	31	156	20229115100	QI10456533	1	3	27/09/2022 18:48:21	27/09/2022 21:05:12	Interna-Não programada-Meio ambiente-Vento	34500	37	27728	84,39
6072	9	2022	14964	31	156	20229115100	QI10456533	1	3	27/09/2022 18:48:21	28/09/2022 00:47:00	Interna-Não programada-Meio ambiente-Vento	34500	117	27728	699,37
6072	9	2022	14964	31	156	20229115100	QI10456533	1	3	27/09/2022 22:26:22	27/09/2022 22:43:27	Interna-Não programada-Meio ambiente-Vento	34500	30	27728	8,54
6072	9	2022	14964	31	156	20229115100	QI10456533	1	3	28/09/2022 13:11:22	28/09/2022 13:23:25	Interna-Não programada-Meio ambiente-Vento	34500	147	27728	29,52
6072	9	2022	14953	4	330	20229115107	PL21000043	1	3	27/09/2022 18:51:37	28/09/2022 03:47:00	Interna-Não programada-Meio ambiente-Vento	220	2	20985	17,85
6072	9	2022	14898	1	50	20229115108	1120049390	1	3	27/09/2022 07:12:37	28/09/2022 03:32:00	Interna-Não programada-Meio ambiente-Vento	220	1	12800	20,32
6072	9	2022	15745	6	103	20229115119	10012699541	1	3	27/09/2022 18:53:45	28/09/2022 21:28:38	Interna-Não programada-Meio ambiente-Vento	220	1	21052	26,58
6072	9	2022	14877	1	165	20229115120	2070011775	1	3	27/09/2022 18:54:12	28/09/2022 00:42:58	Interna-Não programada-Meio ambiente-Vento	220	1	7521	5,81
6072	9	2022	14879	1	29	20229115121	10008377489	1	3	27/09/2022 16:57:33	27/09/2022 23:09:18	Interna-Não programada-Meio ambiente-Vento	220	1	29097	6,20
6072	9	2022	14923	2	87	20229115122	JP12193319	1	3	27/09/2022 14:44:00	28/09/2022 12:37:51	Interna-Não programada-Meio ambiente-Vento	13800	4	33518	87,59
6072	9	2022	14970	10	587	20229115126	RV11306308	1	3	27/09/2022 21:29:34	28/09/2022 00:08:23	Interna-Não programada-Meio ambiente-Vento	220	166	31029	439,39
6072	9	2022	14970	10	587	20229115126	RV11306308	1	3	27/09/2022 23:40:36	28/09/2022 00:08:23	Interna-Não programada-Meio ambiente-Vento	220	396	31029	183,37
6072	9	2022	14956	6	581	20229115128	MY21296296	1	3	27/09/2022 18:56:23	28/09/2022 14:56:00	Interna-Não programada-Meio ambiente-Vento	220	2	33069	39,99
6072	9	2022	16483	2	84	20229115130	CI21454221	1	3	27/09/2022 18:57:09	28/09/2022 05:16:00	Interna-Não programada-Meio ambiente-Descarga Atmosférica	220	1	7566	10,31
6072	9	2022	14956	35	261	20229115131	MY12278361	1	3	27/09/2022 18:57:26	28/09/2022 12:24:00	Interna-Não programada-Meio ambiente-Descarga Atmosférica	34500	3	33069	52,33
6072	9	2022	15739	11	62	20229115134	16436945	1	3	27/09/2022 18:58:03	27/09/2022 21:39:00	Interna-Não programada-Meio ambiente-Vento	220	1	46757	2,68
6072	9	2022	14867	1	11	20229115137	AG21234259	1	3	27/09/2022 18:58:20	28/09/2022 00:17:00	Interna-Não programada-Meio ambiente-Vento	220	1	8306	5,31

6072	9	2022	15744	3	103	20229115141	290187795	1	3	27/09/2022 18:59:48	28/09/2022 16:02:00	Interna-Não programada-Meio ambiente-Vento	220	1	24662	21,04
6072	9	2022	14969	8	160	20229115142	RV12098595	1	3	27/09/2022 18:20:15	28/09/2022 01:24:00	Interna-Não programada-Meio ambiente-Vento	13800	23	41376	162,44
6072	9	2022	14923	1	309	20229115143	JP11231082	1	3	27/09/2022 17:19:39	27/09/2022 21:21:00	Interna-Não programada-Meio ambiente-Vento	220	64	33518	257,44
6072	9	2022	15729	5	245	20229115144	630535760	1	3	27/09/2022 19:00:14	28/09/2022 09:05:00	Interna-Não programada-Meio ambiente-Vento	220	1	15717	14,08
6072	9	2022	14969	5	160	20229115156	10001504736	1	3	27/09/2022 19:03:02	28/09/2022 11:08:00	Interna-Não programada-Meio ambiente-Vento	220	1	41376	16,08
6072	9	2022	14911	1	71	20229115157	90032731	1	3	27/09/2022 19:03:05	28/09/2022 08:04:00	Interna-Não programada-Meio ambiente-Vento	220	1	15158	13,02
6072	9	2022	15740	3	420	20229115162	13923419	1	3	27/09/2022 19:03:10	28/09/2022 02:20:00	Interna-Não programada-Meio ambiente-Vento	220	1	51915	7,28
6072	9	2022	14987	1	201	20229115167	660006741	1	3	27/09/2022 19:03:53	27/09/2022 20:47:00	Interna-Não programada-Meio ambiente-Vento	220	1	17888	1,72
6072	9	2022	14945	2	127	20229115169	NA21117483	1	3	27/09/2022 19:04:27	27/09/2022 23:09:00	Interna-Não programada-Meio ambiente-Vento	220	1	10047	4,08
6072	9	2022	14931	2	98	20229115178	10006527840	1	3	27/09/2022 19:05:50	28/09/2022 03:45:00	Interna-Não programada-Meio ambiente-Vento	220	1	19618	8,65
6072	9	2022	14944	3	124	20229115181	150169371	1	3	27/09/2022 19:05:59	28/09/2022 09:24:51	Interna-Não programada-Meio ambiente-Vento	220	1	24458	14,31
6072	9	2022	15727	3	322	20229115183	240043595	1	3	27/09/2022 19:06:00	27/09/2022 23:49:00	Interna-Não programada-Meio ambiente-Vento	220	1	13073	4,72
6072	9	2022	16474	12	61	20229115186	16163990	1	3	27/09/2022 19:06:21	27/09/2022 22:40:00	Interna-Não programada-Meio ambiente-Vento	220	1	18188	3,56
6072	9	2022	14861	1	345	20229115191	BG11039639	1	3	27/09/2022 19:02:24	27/09/2022 22:22:00	Interna-Não programada-Meio ambiente-Descarga Atmosférica	220	181	5014	602,13
6072	9	2022	14913	4	73	20229115193	BG21263827	1	3	27/09/2022 19:08:03	28/09/2022 00:30:00	Interna-Não programada-Meio ambiente-Descarga Atmosférica	220	2	16078	10,73
6072	9	2022	14938	1	134	20229115203	FN12250532	1	3	27/09/2022 16:25:18	28/09/2022 07:58:22	Interna-Não programada-Meio ambiente-Vento	13800	12	13884	186,61
6072	9	2022	14913	2	73	20229115204	MR21044872	1	3	27/09/2022 19:11:24	28/09/2022 03:07:00	Interna-Não programada-Meio ambiente-Vento	220	1	16078	7,93
6072	9	2022	14989	1	80	20229115211	10008830515	1	3	27/09/2022 19:12:16	28/09/2022 00:17:00	Interna-Não programada-Meio ambiente-Vento	220	1	24284	5,08
6072	9	2022	16487	10	63	20229115217	16117177	1	3	27/09/2022 19:13:08	27/09/2022 21:31:00	Interna-Não programada-Meio ambiente-Vento	220	1	43178	2,30
6072	9	2022	14956	1	581	20229115222	MY11346618	1	3	27/09/2022 19:06:01	27/09/2022 21:00:00	Interna-Não programada-Meio ambiente-Vento	220	55	33069	104,48
6072	9	2022	14898	1	50	20229115226	EA21248138	1	3	27/09/2022 19:15:16	28/09/2022 14:18:00	Interna-Não programada-Meio ambiente-Descarga Atmosférica	220	1	12800	19,05
6072	9	2022	14956	2	242	20229115228	MY21156650	1	3	27/09/2022 19:16:18	28/09/2022 08:55:00	Interna-Não programada-Meio ambiente-Vento	220	1	33069	13,65
6072	9	2022	14893	32	243	20229115234	DJ12284819	1	3	27/09/2022 19:17:11	28/09/2022 12:30:00	Interna-Não programada-Meio ambiente-Descarga Atmosférica	34500	1	5295	17,21
6072	9	2022	14931	8	98	20229115235	690120825	1	3	27/09/2022 19:17:20	28/09/2022 04:48:00	Interna-Não programada-Meio ambiente-Vento	220	1	19618	9,51
6072	9	2022	16478	1	332	20229115241	VJ11000014	1	3	27/09/2022 15:16:41	28/09/2022 00:22:00	Interna-Não programada-Meio ambiente-Vento	220	26	8824	236,30
6072	9	2022	14974	1	367	20229115242	RV12029157	1	3	27/09/2022 19:18:30	28/09/2022 12:24:00	Interna-Não programada-Meio ambiente-Descarga Atmosférica	13800	2	2053	34,18
6072	9	2022	14889	30	34	20229115246	CT12077499	1	3	27/09/2022 19:19:32	28/09/2022 00:43:00	Interna-Não programada-Meio ambiente-Vento	34500	6	21073	32,35
6072	9	2022	16484	32	570	20229115250	RV12154021	1	3	27/09/2022 19:20:06	28/09/2022 17:30:00	Interna-Não programada-Meio ambiente-Vento	34500	9	6741	199,48
6072	9	2022	14923	32	85	20229115253	ME12140231	1	3	27/09/2022 19:21:41	28/09/2022 01:29:00	Interna-Não programada-Meio ambiente-Descarga Atmosférica	34500	6	33518	36,73
6072	9	2022	16482	3	577	20229115263	SH11338499	1	3	27/09/2022 19:18:43	27/09/2022 22:39:00	Interna-Não programada-Meio ambiente-Vento	220	61	16944	203,62
6072	9	2022	14944	2	426	20229115265	PJ12105736	1	3	27/09/2022 18:06:16	28/09/2022 12:06:00	Interna-Não programada-Meio ambiente-Vento	13800	4	24458	71,98
6072	9	2022	14942	6	233	20229115278	12608944	1	3	27/09/2022 19:27:01	27/09/2022 22:44:00	Interna-Não programada-Meio ambiente-Vento	220	1	54249	3,28
6072	9	2022	14934	30	103	20229115282	JT21248760	1	3	27/09/2022 19:27:54	28/09/2022 10:00:43	Interna-Não programada-Meio ambiente-Vento	220	1	7233	14,55
6072	9	2022	14934	32	480	20229115283	JT21127296	1	3	27/09/2022 17:02:24	28/09/2022 05:12:00	Interna-Não programada-Meio ambiente-Vento	220	1	7233	12,16
6072	9	2022	14965	2	57	20229115285	AP11018356	1	3	27/09/2022 19:19:01	27/09/2022 21:42:00	Interna-Não programada-Meio ambiente-Descarga Atmosférica	220	81	52222	193,03
6072	9	2022	14979	3	202	20229115286	SL21456108	1	3	27/09/2022 19:28:02	27/09/2022 22:21:00	Interna-Não programada-Meio ambiente-Vento	220	1	17748	2,88
6072	9	2022	14911	1	100	20229115331	AZ12070035	1	3	27/09/2022 18:28:04	27/09/2022 22:55:00	Interna-Não programada-Meio ambiente-Vento	13800	5	15158	22,24
6072	9	2022	15745	7	103	20229115338	JT12377308	1	3	27/09/2022 18:58:09	28/09/2022 09:56:00	Interna-Não programada-Meio ambiente-Vento	13800	8	21052	119,71
6072	9	2022	15737	4	59	20229115348	GN11001971	1	3	27/09/2022 19:18:07	27/09/2022 21:29:00	Interna-Não programada-Meio ambiente-Vento	220	63	19100	137,43
6072	9	2022	16482	2	577	20229115352	SH11125225	1	3	27/09/2022 19:29:59	27/09/2022 22:10:00	Interna-Não programada-Meio ambiente-Vento	220	78	16944	208,02
6072	9	2022	16475	2	453	20229115356	LG11436669	1	3	27/09/2022 17:56:53	27/09/2022 21:36:00	Interna-Não programada-Meio ambiente-Vento	220	51	50494	186,25
6072	9	2022	15741	10	420	20229115357	AP11193212	1	3	27/09/2022 19:22:04	27/09/2022 23:24:00	Interna-Não programada-Meio ambiente-Vento	220	204	86727	822,57

6072	9	2022	14984	5	176	20229115358	TR11169670	1	3	27/09/2022 19:25:00	27/09/2022 21:19:00	Interna-Não programada-Meio ambiente-Vento	220	131	43881	248,90
6072	9	2022	14955	2	384	20229115359	IT12402526	1	3	27/09/2022 18:14:25	28/09/2022 01:51:00	Interna-Não programada-Meio ambiente-Vento	13800	22	5765	167,41
6072	9	2022	15741	10	420	20229115367	200514866	1	3	27/09/2022 19:39:10	28/09/2022 05:49:00	Interna-Não programada-Meio ambiente-Vento	220	1	86727	10,16
6072	9	2022	14988	1	181	20229115368	VI21320248	1	3	27/09/2022 19:39:11	28/09/2022 16:35:30	Interna-Não programada-Meio ambiente-Descarga Atmosférica	220	2	4338	41,88
6072	9	2022	14944	4	124	20229115384	150171018	1	3	27/09/2022 19:43:27	28/09/2022 12:17:00	Interna-Não programada-Meio ambiente-Vento	220	1	24458	16,56
6072	9	2022	14970	3	587	20229115388	RV11136154	1	3	27/09/2022 19:26:45	27/09/2022 21:33:49	Interna-Não programada-Meio ambiente-Vento	220	320	31029	677,69
6072	9	2022	14871	7	60	20229115389	15795020	1	3	27/09/2022 19:44:19	28/09/2022 01:25:00	Interna-Não programada-Meio ambiente-Vento	220	1	35777	5,68
6072	9	2022	14945	31	337	20229115393	MZ21058581	1	3	27/09/2022 19:45:26	27/09/2022 23:54:00	Interna-Não programada-Meio ambiente-Vento	220	1	10047	4,14
6072	9	2022	14913	2	73	20229115407	MR21153541	1	3	27/09/2022 19:48:17	28/09/2022 02:23:00	Interna-Não programada-Meio ambiente-Descarga Atmosférica	220	1	16078	6,58
6072	9	2022	16491	1	300	20229115412	TV21005589	1	3	27/09/2022 19:49:16	28/09/2022 01:27:00	Interna-Não programada-Meio ambiente-Vento	220	1	17876	5,63
6072	9	2022	14890	5	34	20229115430	CT11215556	1	3	27/09/2022 19:20:02	27/09/2022 20:18:00	Interna-Não programada-Meio ambiente-Descarga Atmosférica	220	137	47544	132,36
6072	9	2022	14871	6	60	20229115442	1000060044	1	3	27/09/2022 19:56:50	28/09/2022 02:44:00	Interna-Não programada-Meio ambiente-Vento	220	1	35777	6,79
6072	9	2022	14953	4	330	20229115454	PL12000034	1	3	27/09/2022 20:01:21	28/09/2022 03:00:00	Interna-Não programada-Meio ambiente-Vento	13800	4	20985	27,91
6072	9	2022	14865	1	9	20229115461	910065469	1	3	27/09/2022 20:03:15	28/09/2022 09:24:00	Interna-Não programada-Meio ambiente-Vento	220	1	17972	13,35
6072	9	2022	15748	1	354	20229115467	BC21321909	1	3	27/09/2022 20:06:18	28/09/2022 08:41:00	Interna-Não programada-Meio ambiente-Vento	220	1	11865	12,58
6072	9	2022	14953	4	330	20229115481	PL12024201	1	3	27/09/2022 17:57:02	27/09/2022 21:41:00	Interna-Não programada-Meio ambiente-Descarga Atmosférica	13800	4	20985	14,93
6072	9	2022	15745	6	103	20229115492	290184113	1	3	27/09/2022 20:17:17	28/09/2022 19:45:41	Interna-Não programada-Meio ambiente-Vento	220	1	21052	23,47
6072	9	2022	15745	7	103	20229115496	290198860	1	3	27/09/2022 20:17:59	29/09/2022 00:22:45	Interna-Não programada-Meio ambiente-Vento	220	1	21052	28,08
6072	9	2022	14925	4	88	20229115500	IB21021980	1	3	27/09/2022 20:19:37	28/09/2022 09:49:00	Interna-Não programada-Meio ambiente-Vento	220	2	18927	26,98
6072	9	2022	14898	2	50	20229115516	EA21128520	1	3	27/09/2022 20:23:25	28/09/2022 14:45:00	Interna-Não programada-Meio ambiente-Vento	220	1	12800	18,36
6072	9	2022	14944	4	124	20229115518	10020069020	1	3	27/09/2022 20:24:29	28/09/2022 10:56:26	Interna-Não programada-Meio ambiente-Vento	220	1	24458	14,53
6072	9	2022	14953	2	314	20229115538	PP12233526	1	3	27/09/2022 20:26:03	27/09/2022 22:51:00	Interna-Não programada-Meio ambiente-Descarga Atmosférica	13800	34	20985	82,14
6072	9	2022	16484	33	570	20229115542	MV12214244	1	3	27/09/2022 20:29:46	27/09/2022 21:00:28	Interna-Não programada-Meio ambiente-Vento	34500	18	6741	9,21
6072	9	2022	16484	33	570	20229115542	MV12214244	1	3	27/09/2022 21:23:30	28/09/2022 19:04:06	Interna-Não programada-Meio ambiente-Vento	34500	18	6741	390,18
6072	9	2022	14875	1	24	20229115555	BM21155715	1	3	27/09/2022 20:35:18	28/09/2022 09:03:00	Interna-Não programada-Meio ambiente-Vento	220	1	5474	12,46
6072	9	2022	14956	2	242	20229115557	MY21156192	1	3	27/09/2022 19:40:26	28/09/2022 11:25:00	Interna-Não programada-Meio ambiente-Vento	220	1	33069	15,74
6072	9	2022	14942	12	233	20229115568	40129070	1	3	27/09/2022 20:39:26	27/09/2022 22:43:00	Interna-Não programada-Meio ambiente-Vento	220	1	54249	2,06
6072	9	2022	14872	13	60	20229115569	11749714	1	3	27/09/2022 20:40:50	28/09/2022 01:17:00	Interna-Não programada-Meio ambiente-Vento	220	1	40064	4,60
6072	9	2022	14931	2	98	20229115577	IT12273819	1	3	27/09/2022 20:43:21	27/09/2022 22:16:00	Interna-Não programada-Meio ambiente-Descarga Atmosférica	13800	15	19618	23,16
6072	9	2022	14881	32	30	20229115583	CP12345397	1	3	27/09/2022 19:36:17	28/09/2022 12:08:00	Interna-Não programada-Meio ambiente-Descarga Atmosférica	34500	8	12030	132,23
6072	9	2022	14987	2	360	20229115598	VN21281753	1	3	27/09/2022 20:51:34	27/09/2022 23:37:00	Interna-Não programada-Meio ambiente-Vento	220	1	17888	2,76
6072	9	2022	16475	2	453	20229115603	LG11170643	1	3	27/09/2022 19:14:56	27/09/2022 22:02:00	Interna-Não programada-Meio ambiente-Vento	220	65	50494	180,99
6072	9	2022	14924	1	302	20229115607	770014070	1	3	27/09/2022 20:55:23	27/09/2022 22:30:18	Interna-Não programada-Meio ambiente-Vento	220	1	10184	1,58
6072	9	2022	16476	10	453	20229115611	GN11079308	1	3	27/09/2022 20:49:23	27/09/2022 22:03:00	Interna-Não programada-Meio ambiente-Vento	220	32	34003	39,26
6072	9	2022	16476	10	453	20229115611	GN11079308	1	3	27/09/2022 20:49:23	27/09/2022 22:52:00	Interna-Não programada-Meio ambiente-Vento	220	52	34003	106,27
6072	9	2022	14909	20	58	20229115615	GN11199020	1	3	27/09/2022 20:54:46	28/09/2022 00:49:00	Interna-Não programada-Meio ambiente-Vento	220	142	39636	554,35
6072	9	2022	14934	2	407	20229115622	SX18459017TS	1	3	27/09/2022 13:31:15	28/09/2022 01:45:24	Interna-Não programada-Meio ambiente-Descarga Atmosférica	13800	108	7233	1.321,47
6072	9	2022	16475	5	453	20229115623	10004269010	1	3	27/09/2022 21:02:44	28/09/2022 10:32:00	Interna-Não programada-Meio ambiente-Vento	220	1	50494	13,49
6072	9	2022	14944	4	124	20229115628	MR12172984	1	3	27/09/2022 20:20:51	28/09/2022 01:35:11	Interna-Não programada-Meio ambiente-Vento	13800	195	24458	1.021,58
6072	9	2022	14944	4	124	20229115628	MR12172984	1	3	27/09/2022 20:20:51	27/09/2022 22:27:58	Interna-Não programada-Meio ambiente-Vento	13800	366	24458	775,41
6072	9	2022	16483	1	84	20229115632	CI21027614	1	3	27/09/2022 21:06:09	28/09/2022 08:57:00	Interna-Não programada-Meio ambiente-Vento	220	1	7566	11,85
6072	9	2022	14959	31	556	20229115638	PH21204847	1	3	27/09/2022 21:09:21	28/09/2022 07:26:00	Interna-Não programada-Meio ambiente-Vento	220	1	5748	10,28

6072	9	2022	15732	1	390	20229115643	240025209	1	3	27/09/2022 21:12:38	27/09/2022 23:33:00	Interna-Não programada-Meio ambiente-Vento	220	1	15896	2,34
6072	9	2022	16491	30	49	20229115646	AI21232100	1	3	27/09/2022 21:13:43	28/09/2022 02:48:00	Interna-Não programada-Meio ambiente-Vento	220	1	17876	5,57
6072	9	2022	14966	10	57	20229115647	13296346	1	3	27/09/2022 21:14:21	28/09/2022 02:01:00	Interna-Não programada-Meio ambiente-Vento	220	1	31963	4,78
6072	9	2022	14880	1	267	20229115648	ID12371229	1	3	27/09/2022 17:13:04	28/09/2022 02:40:00	Interna-Não programada-Meio ambiente-Vento	13800	14	5030	132,28
6072	9	2022	14946	1	392	20229115667	10008767970	1	3	27/09/2022 21:23:18	27/09/2022 22:48:00	Interna-Não programada-Meio ambiente-Vento	220	1	10884	1,41
6072	9	2022	16476	10	453	20229115669	GN12248045	1	3	27/09/2022 21:06:03	27/09/2022 22:52:00	Interna-Não programada-Meio ambiente-Vento	13800	315	34003	556,24
6072	9	2022	14865	1	9	20229115671	910063631	1	3	27/09/2022 21:25:29	28/09/2022 10:18:00	Interna-Não programada-Meio ambiente-Vento	220	1	17972	12,88
6072	9	2022	15732	2	220	20229115674	180012368	1	3	27/09/2022 21:26:42	28/09/2022 00:26:00	Interna-Não programada-Meio ambiente-Vento	220	1	15896	2,99
6072	9	2022	14865	2	9	20229115677	10004981845	1	3	27/09/2022 21:28:19	28/09/2022 09:24:00	Interna-Não programada-Meio ambiente-Vento	220	1	17972	11,93
6072	9	2022	15739	9	62	20229115678	15103687	1	3	27/09/2022 21:29:38	28/09/2022 09:12:00	Interna-Não programada-Meio ambiente-Vento	220	1	46757	11,71
6072	9	2022	15739	7	62	20229115679	TR11160587	1	3	27/09/2022 19:49:59	27/09/2022 23:43:00	Interna-Não programada-Meio ambiente-Vento	220	90	46757	349,52
6072	9	2022	14964	1	222	20229115680	2810002200	1	3	27/09/2022 21:33:27	28/09/2022 04:27:00	Interna-Não programada-Meio ambiente-Vento	220	1	27728	6,89
6072	9	2022	14921	2	169	20229115681	BZ11093032	1	3	27/09/2022 21:33:52	28/09/2022 11:27:43	Interna-Não programada-Meio ambiente-Vento	220	94	12023	1.306,37
6072	9	2022	15741	10	420	20229115694	200305888	1	3	27/09/2022 21:42:10	28/09/2022 02:39:00	Interna-Não programada-Meio ambiente-Vento	220	1	86727	4,95
6072	9	2022	15742	3	99	20229115699	690361695	1	3	27/09/2022 21:43:34	28/09/2022 11:38:00	Interna-Não programada-Meio ambiente-Vento	220	1	23932	13,91
6072	9	2022	14898	1	50	20229115709	EA12056550	1	3	27/09/2022 18:24:42	28/09/2022 19:17:07	Interna-Não programada-Meio ambiente-Vento	13800	7	12800	174,12
6072	9	2022	14924	1	227	20229115714	GS21358801	1	3	27/09/2022 18:39:06	28/09/2022 07:39:00	Interna-Não programada-Meio ambiente-Vento	220	1	10184	13,00
6072	9	2022	14898	1	50	20229115719	EA21307987	1	3	27/09/2022 08:52:12	27/09/2022 23:39:00	Interna-Não programada-Meio ambiente-Vento	220	1	12800	14,78
6072	9	2022	14911	2	71	20229115721	90039610	1	3	27/09/2022 21:52:37	28/09/2022 04:35:00	Interna-Não programada-Meio ambiente-Vento	220	1	15158	6,71
6072	9	2022	14929	1	463	20229115729	MS12376415	1	3	27/09/2022 22:00:09	28/09/2022 00:58:00	Interna-Não programada-Meio ambiente-Descarga Atmosférica	13800	13	19338	38,53
6072	9	2022	14923	1	85	20229115730	730108790	1	3	27/09/2022 22:00:11	28/09/2022 09:01:53	Interna-Não programada-Meio ambiente-Vento	220	1	33518	11,03
6072	9	2022	14965	5	57	20229115734	13154035	1	3	27/09/2022 22:02:46	27/09/2022 22:37:00	Interna-Não programada-Meio ambiente-Vento	220	1	52222	0,57
6072	9	2022	14870	2	60	20229115759	15817787	1	3	27/09/2022 22:23:39	28/09/2022 11:44:00	Interna-Não programada-Meio ambiente-Vento	220	1	39558	13,34
6072	9	2022	16482	5	166	20229115782	SH12296223	1	3	27/09/2022 22:49:08	28/09/2022 08:05:00	Interna-Não programada-Meio ambiente-Descarga Atmosférica	13800	6	16944	55,59
6072	9	2022	14911	1	100	20229115788	FC12072196	1	3	27/09/2022 22:52:51	28/09/2022 00:37:00	Interna-Não programada-Meio ambiente-Vento	13800	7	15158	12,15
6072	9	2022	15741	10	420	20229115796	200191676	1	3	27/09/2022 23:09:09	28/09/2022 05:53:00	Interna-Não programada-Meio ambiente-Vento	220	1	86727	6,73
6072	9	2022	14953	1	488	20229115797	PL12088500	1	3	27/09/2022 23:09:45	28/09/2022 01:08:00	Interna-Não programada-Meio ambiente-Vento	13800	9	20985	17,74
6072	9	2022	14938	33	105	20229115802	NB12396253	1	3	27/09/2022 23:21:52	28/09/2022 01:50:37	Interna-Não programada-Meio ambiente-Vento	34500	13	13884	32,23
6072	9	2022	14944	4	124	20229115807	150103920	1	3	27/09/2022 23:26:33	28/09/2022 12:14:44	Interna-Não programada-Meio ambiente-Vento	220	1	24458	12,80
6072	9	2022	14941	1	92	20229115821	10026982348	1	3	28/09/2022 00:05:12	28/09/2022 08:47:00	Interna-Não programada-Meio ambiente-Vento	220	1	7581	8,70
6072	9	2022	14958	1	146	20229115831	PJ12030101	1	3	27/09/2022 15:47:50	28/09/2022 08:15:00	Interna-Não programada-Meio ambiente-Vento	13800	4	11730	65,81
6072	9	2022	14956	1	581	20229115834	MY21149676	1	3	28/09/2022 00:45:54	28/09/2022 11:39:00	Interna-Não programada-Meio ambiente-Vento	220	1	33069	10,89
6072	9	2022	14945	1	185	20229115836	1780016235	1	3	28/09/2022 00:54:33	28/09/2022 03:00:00	Interna-Não programada-Meio ambiente-Vento	220	1	10047	2,09
6072	9	2022	15740	1	420	20229115842	AP11169724	1	3	28/09/2022 01:10:28	28/09/2022 04:34:00	Interna-Não programada-Meio ambiente-Vento	220	75	51915	254,42
6072	9	2022	14964	1	156	20229115849	QI21191556	1	3	28/09/2022 02:04:21	28/09/2022 08:59:00	Interna-Não programada-Meio ambiente-Descarga Atmosférica	220	2	27728	13,82
6072	9	2022	14865	1	9	20229115852	AC12382568	1	3	27/09/2022 16:02:35	28/09/2022 08:17:00	Interna-Não programada-Meio ambiente-Vento	13800	9	17972	146,16
6072	9	2022	14877	31	321	20229115856	JR12101970RE	1	3	28/09/2022 02:30:31	28/09/2022 11:05:11	Interna-Não programada-Meio ambiente-Descarga Atmosférica	34500	11	7521	94,36
6072	9	2022	14871	7	60	20229115864	12147965	1	3	28/09/2022 03:08:16	28/09/2022 08:51:00	Interna-Não programada-Meio ambiente-Vento	220	1	35777	5,71
6072	9	2022	15745	6	103	20229115866	JT11322256	1	3	27/09/2022 23:16:16	28/09/2022 04:35:00	Interna-Não programada-Meio ambiente-Vento	220	87	21052	462,16
6072	9	2022	14877	1	165	20229115868	2070011775	1	3	28/09/2022 03:36:31	28/09/2022 14:50:05	Interna-Não programada-Meio ambiente-Vento	220	1	7521	11,23
6072	9	2022	14934	30	103	20229115869	JT21358109	1	3	28/09/2022 03:39:21	28/09/2022 08:27:00	Interna-Não programada-Meio ambiente-Vento	220	1	7233	4,79
6072	9	2022	14934	30	103	20229115873	JT21348480	1	3	28/09/2022 04:16:58	29/09/2022 07:20:41	Interna-Não programada-Meio ambiente-Descarga Atmosférica	220	1	7233	27,06

6072	9	2022	14879	36	27	20229115878	CA12196161R E	1	3	28/09/2022 04:22:26	28/09/2022 09:49:00	Interna-Não programada-Meio ambiente-Descarga Atmosférica	34500	13	29097	70,76
6072	9	2022	14945	1	185	20229115881	MP12041292	1	3	28/09/2022 04:22:46	28/09/2022 09:09:00	Interna-Não programada-Meio ambiente-Vento	13800	4	10047	19,08
6072	9	2022	14953	1	488	20229115888	PL21197895	1	3	28/09/2022 05:03:39	28/09/2022 06:03:00	Interna-Não programada-Meio ambiente-Descarga Atmosférica	220	2	20985	1,98
6072	9	2022	14913	2	73	20229115906	MR21153541	1	3	28/09/2022 05:42:34	28/09/2022 14:02:00	Interna-Não programada-Meio ambiente-Vento	220	1	16078	8,32
6072	9	2022	14923	1	85	20229115909	10005615087	1	3	28/09/2022 05:43:11	28/09/2022 10:35:00	Interna-Não programada-Meio ambiente-Vento	220	1	33518	4,86
6072	9	2022	14934	30	103	20229115910	JT18446000TS	1	3	28/09/2022 05:30:54	29/09/2022 12:39:25	Interna-Não programada-Meio ambiente-Árvore ou Vegetação	34500	10	7233	311,42
6072	9	2022	14934	30	103	20229115910	JT18446000TS	1	3	28/09/2022 05:30:54	29/09/2022 12:22:45	Interna-Não programada-Meio ambiente-Árvore ou Vegetação	34500	16	7233	493,83
6072	9	2022	14934	30	103	20229115910	JT18446000TS	1	3	28/09/2022 05:30:54	29/09/2022 12:52:07	Interna-Não programada-Meio ambiente-Árvore ou Vegetação	34500	20	7233	627,07
6072	9	2022	14934	30	103	20229115910	JT18446000TS	1	3	28/09/2022 05:30:54	29/09/2022 13:55:11	Interna-Não programada-Meio ambiente-Árvore ou Vegetação	34500	20	7233	648,09
6072	9	2022	14934	30	103	20229115910	JT18446000TS	1	3	28/09/2022 05:30:54	29/09/2022 11:42:24	Interna-Não programada-Meio ambiente-Árvore ou Vegetação	34500	21	7233	634,03
6072	9	2022	14934	30	103	20229115910	JT18446000TS	1	3	28/09/2022 05:30:54	29/09/2022 12:06:09	Interna-Não programada-Meio ambiente-Árvore ou Vegetação	34500	33	7233	1.009,39
6072	9	2022	14944	2	341	20229115917	MR12035908R E	1	3	28/09/2022 04:22:01	28/09/2022 19:08:08	Interna-Não programada-Meio ambiente-Vento	13800	30	24458	443,06
6072	9	2022	14944	2	341	20229115917	MR12035908R E	1	3	28/09/2022 04:22:01	28/09/2022 09:42:56	Interna-Não programada-Meio ambiente-Vento	13800	45	24458	240,69
6072	9	2022	14929	4	93	20229115918	IK12221196	1	3	28/09/2022 05:44:48	28/09/2022 17:21:04	Interna-Não programada-Meio ambiente-Vento	13800	7	19338	81,23
6072	9	2022	14929	4	93	20229115918	IK12221196	1	3	28/09/2022 05:44:48	28/09/2022 12:10:08	Interna-Não programada-Meio ambiente-Vento	13800	7	19338	44,96
6072	9	2022	14889	1	308	20229115920	NE12127548	1	3	28/09/2022 04:46:23	28/09/2022 10:05:53	Interna-Não programada-Meio ambiente-Vento	13800	41	21073	218,33
6072	9	2022	14964	1	222	20229115921	ID18429164TS	1	3	28/09/2022 05:44:44	28/09/2022 09:56:39	Interna-Não programada-Meio ambiente-Árvore ou Vegetação	13800	14	27728	58,78
6072	9	2022	14964	1	222	20229115921	ID18429164TS	1	3	28/09/2022 05:44:44	28/09/2022 12:29:12	Interna-Não programada-Meio ambiente-Árvore ou Vegetação	13800	22	27728	148,30
6072	9	2022	14964	1	222	20229115921	ID18429164TS	1	3	28/09/2022 05:44:44	28/09/2022 08:47:23	Interna-Não programada-Meio ambiente-Árvore ou Vegetação	13800	99	27728	301,37
6072	9	2022	16485	1	576	20229115944	PU12205010	1	3	28/09/2022 04:10:31	28/09/2022 07:21:00	Interna-Não programada-Meio ambiente-Vento	13800	17	5207	53,97
6072	9	2022	14969	8	160	20229115948	RV12098595	1	3	28/09/2022 03:58:55	28/09/2022 09:10:00	Interna-Não programada-Meio ambiente-Descarga Atmosférica	13800	2	41376	10,37
6072	9	2022	14969	8	160	20229115948	RV12098595	1	3	28/09/2022 03:58:55	28/09/2022 10:05:59	Interna-Não programada-Meio ambiente-Descarga Atmosférica	13800	21	41376	128,47
6072	9	2022	16476	9	453	20229115958	16785630	1	3	28/09/2022 06:21:56	28/09/2022 08:54:00	Interna-Não programada-Meio ambiente-Vento	220	1	34003	2,53
6072	9	2022	14861	1	345	20229115959	BG12039562	1	3	28/09/2022 06:10:50	28/09/2022 09:07:00	Interna-Não programada-Meio ambiente-Vento	13800	181	5014	531,44
6072	9	2022	15740	4	420	20229115964	10011102762	1	3	28/09/2022 06:23:01	28/09/2022 15:22:00	Interna-Não programada-Meio ambiente-Vento	220	1	51915	8,98
6072	9	2022	16483	1	84	20229115965	CI12131032	1	3	28/09/2022 05:06:03	28/09/2022 07:38:00	Interna-Não programada-Meio ambiente-Vento	13800	22	7566	55,72
6072	9	2022	14923	1	383	20229115972	ME21349714	1	3	28/09/2022 06:26:32	28/09/2022 08:53:00	Interna-Não programada-Meio ambiente-Vento	220	1	33518	2,44
6072	9	2022	15741	16	420	20229115978	11974000	1	3	28/09/2022 06:29:25	28/09/2022 08:56:00	Interna-Não programada-Meio ambiente-Vento	220	1	86727	2,44
6072	9	2022	14987	3	201	20229115979	SV12205367	1	3	28/09/2022 06:29:53	28/09/2022 08:04:00	Interna-Não programada-Meio ambiente-Descarga Atmosférica	13800	15	17888	23,53
6072	9	2022	14909	20	58	20229115986	10854526	1	3	28/09/2022 06:32:14	28/09/2022 08:45:00	Interna-Não programada-Meio ambiente-Vento	220	1	39636	2,21
6072	9	2022	14952	2	380	20229115987	CP12395428	1	3	27/09/2022 19:18:14	28/09/2022 10:45:00	Interna-Não programada-Meio ambiente-Descarga Atmosférica	13800	5	2189	77,23
6072	9	2022	14925	1	88	20229115990	IB21216492	1	3	28/09/2022 05:17:20	28/09/2022 09:46:00	Interna-Não programada-Meio ambiente-Descarga Atmosférica	220	1	18927	4,48
6072	9	2022	14945	1	185	20229115991	1780016235	1	3	28/09/2022 06:34:26	28/09/2022 09:28:00	Interna-Não programada-Meio ambiente-Vento	220	1	10047	2,89
6072	9	2022	14947	3	132	20229116001	AN21326141	1	3	28/09/2022 06:40:03	28/09/2022 09:17:00	Interna-Não programada-Meio ambiente-Descarga Atmosférica	220	1	13839	2,62
6072	9	2022	14879	1	440	20229116005	IJ12359424	1	3	28/09/2022 06:11:51	29/09/2022 09:32:00	Interna-Não programada-Meio ambiente-Descarga Atmosférica	13800	10	29097	273,36
6072	9	2022	16484	2	416	20229116011	RV21048615	1	3	28/09/2022 06:43:54	28/09/2022 17:35:00	Interna-Não programada-Meio ambiente-Vento	220	1	6741	10,85
6072	9	2022	14865	1	128	20229116012	AC12382573	1	3	28/09/2022 04:38:12	28/09/2022 13:46:00	Interna-Não programada-Meio ambiente-Vento	13800	14	17972	127,82
6072	9	2022	14956	32	261	20229116017	MY21296307	1	3	28/09/2022 06:48:58	29/09/2022 07:25:00	Interna-Não programada-Meio ambiente-Descarga Atmosférica	220	1	33069	24,60
6072	9	2022	14911	1	71	20229116019	GS12274373	1	3	28/09/2022 06:35:01	28/09/2022 09:31:00	Interna-Não programada-Meio ambiente-Descarga Atmosférica	13800	12	15158	35,20
6072	9	2022	14889	30	34	20229116020	CT21148488	1	3	28/09/2022 06:49:25	28/09/2022 11:48:00	Interna-Não programada-Meio ambiente-Vento	220	1	21073	4,98

6072	9	2022	14955	2	384	20229116021	IT21249853	1	3	28/09/2022 06:49:35	28/09/2022 10:00:00	Interna-Não programada-Meio ambiente-Vento	220	3	5765	9,52
6072	9	2022	15739	12	62	20229116028	GN11188915	1	3	28/09/2022 06:50:37	28/09/2022 08:50:00	Interna-Não programada-Meio ambiente-Árvore ou Vegetação	220	5	46757	9,95
6072	9	2022	14929	2	353	20229116035	IK12071747	1	3	28/09/2022 06:18:04	28/09/2022 10:23:00	Interna-Não programada-Meio ambiente-Vento	13800	60	19338	244,93
6072	9	2022	14924	2	306	20229116039	IC12065292	1	3	28/09/2022 06:56:30	28/09/2022 10:55:00	Interna-Não programada-Meio ambiente-Vento	13800	4	10184	15,90
6072	9	2022	14953	3	330	20229116040	PL16451471	1	3	28/09/2022 08:19:01	28/09/2022 10:18:35	Interna-Não programada-Meio ambiente-Vento	13800	45	20985	89,68
6072	9	2022	14953	3	330	20229116040	PL16451471	1	3	28/09/2022 08:19:01	28/09/2022 11:02:45	Interna-Não programada-Meio ambiente-Vento	13800	82	20985	223,77
6072	9	2022	14953	3	330	20229116040	PL16451471	1	3	28/09/2022 08:19:01	28/09/2022 08:55:37	Interna-Não programada-Meio ambiente-Vento	13800	295	20985	179,95
6072	9	2022	14953	3	330	20229116040	PL16451471	1	3	28/09/2022 11:04:34	28/09/2022 11:09:59	Interna-Não programada-Meio ambiente-Vento	13800	418	20985	37,74
6072	9	2022	14924	31	88	20229116042	MD12062634R E	1	3	28/09/2022 05:42:51	28/09/2022 08:45:56	Interna-Não programada-Meio ambiente-Vento	34500	143	10184	436,35
6072	9	2022	14924	2	306	20229116043	IC21250909	1	3	28/09/2022 06:58:09	28/09/2022 11:51:00	Interna-Não programada-Meio ambiente-Descarga Atmosférica	220	2	10184	9,76
6072	9	2022	16485	3	576	20229116047	10021685515	1	3	28/09/2022 06:59:16	28/09/2022 14:59:00	Interna-Não programada-Meio ambiente-Vento	220	1	5207	8,00
6072	9	2022	14876	1	23	20229116048	IT12030720	1	3	27/09/2022 20:28:03	28/09/2022 09:52:00	Interna-Não programada-Meio ambiente-Descarga Atmosférica	13800	8	10299	107,19
6072	9	2022	16491	1	473	20229116049	BS21152380	1	3	28/09/2022 07:00:09	28/09/2022 10:31:00	Interna-Não programada-Meio ambiente-Descarga Atmosférica	220	1	17876	3,51
6072	9	2022	14953	1	138	20229116050	10028703055	1	3	28/09/2022 07:00:13	28/09/2022 12:28:00	Interna-Não programada-Meio ambiente-Vento	220	1	20985	5,46
6072	9	2022	14956	35	261	20229116053	MY12234372	1	3	28/09/2022 06:12:06	28/09/2022 10:53:00	Interna-Não programada-Meio ambiente-Vento	34500	10	33069	46,82
6072	9	2022	16491	1	300	20229116057	TV12005542	1	3	28/09/2022 06:45:59	28/09/2022 08:00:00	Interna-Não programada-Meio ambiente-Vento	13800	43	17876	53,05
6072	9	2022	14865	1	9	20229116059	AC21024366	1	3	27/09/2022 16:02:35	28/09/2022 09:17:00	Interna-Não programada-Meio ambiente-Descarga Atmosférica	220	1	17972	17,24
6072	9	2022	15745	6	103	20229116060	JT11322256	1	3	28/09/2022 06:19:40	29/09/2022 16:46:34	Interna-Não programada-Meio ambiente-Vento	220	87	21052	2.997,00
6072	9	2022	16485	31	576	20229116068	PU12303601	1	3	28/09/2022 07:03:33	28/09/2022 16:22:00	Interna-Não programada-Meio ambiente-Vento	34500	5	5207	46,54
6072	9	2022	14988	32	181	20229116070	ED21366450	1	3	28/09/2022 07:04:30	28/09/2022 08:27:50	Interna-Não programada-Meio ambiente-Descarga Atmosférica	220	2	4338	2,78
6072	9	2022	14964	2	156	20229116071	QI12340795	1	3	28/09/2022 06:17:38	28/09/2022 09:42:16	Interna-Não programada-Meio ambiente-Vento	13800	466	27728	1.589,32
6072	9	2022	14988	32	181	20229116073	VI21166492	1	3	28/09/2022 07:05:24	28/09/2022 10:15:33	Interna-Não programada-Meio ambiente-Vento	220	2	4338	6,34
6072	9	2022	16482	1	577	20229116094	TD21069033	1	3	28/09/2022 03:01:06	28/09/2022 10:28:00	Interna-Não programada-Meio ambiente-Descarga Atmosférica	220	1	16944	7,45
6072	9	2022	14881	32	30	20229116101	CP12354340	1	3	28/09/2022 07:06:41	28/09/2022 14:48:00	Interna-Não programada-Meio ambiente-Descarga Atmosférica	34500	14	12030	107,64
6072	9	2022	14923	1	361	20229116102	CP12247469	1	3	28/09/2022 06:53:38	28/09/2022 12:05:00	Interna-Não programada-Meio ambiente-Descarga Atmosférica	13800	5	33518	25,95
6072	9	2022	14898	2	50	20229116109	EA21182679	1	3	28/09/2022 07:14:30	28/09/2022 23:13:00	Interna-Não programada-Meio ambiente-Descarga Atmosférica	220	1	12800	15,98
6072	9	2022	14956	1	242	20229116114	MY21195606	1	3	28/09/2022 07:15:35	28/09/2022 16:38:00	Interna-Não programada-Meio ambiente-Descarga Atmosférica	220	1	33069	9,37
6072	9	2022	14911	1	71	20229116116	GS12250574	1	3	28/09/2022 07:15:53	28/09/2022 10:04:00	Interna-Não programada-Meio ambiente-Vento	13800	9	15158	25,22
6072	9	2022	14946	1	393	20229116121	AN12357368	1	3	28/09/2022 07:17:04	28/09/2022 11:40:00	Interna-Não programada-Meio ambiente-Vento	13800	18	10884	78,88
6072	9	2022	14923	2	85	20229116126	730065662	1	3	28/09/2022 07:18:53	28/09/2022 11:21:00	Interna-Não programada-Meio ambiente-Vento	220	1	33518	4,04
6072	9	2022	14956	2	242	20229116128	MY12348107	1	3	28/09/2022 06:55:26	28/09/2022 09:33:00	Interna-Não programada-Meio ambiente-Vento	13800	12	33069	31,51
6072	9	2022	14924	1	302	20229116130	II21327363	1	3	28/09/2022 07:19:32	28/09/2022 12:19:00	Interna-Não programada-Meio ambiente-Vento	220	1	10184	4,99
6072	9	2022	14881	2	30	20229116140	CP12349641	1	3	28/09/2022 07:21:49	28/09/2022 14:35:00	Interna-Não programada-Meio ambiente-Descarga Atmosférica	13800	2	12030	14,44
6072	9	2022	15731	1	36	20229116141	AP12000208	1	3	28/09/2022 06:17:28	28/09/2022 09:40:00	Interna-Não programada-Meio ambiente-Vento	13800	19	4721	64,14
6072	9	2022	14869	1	494	20229116144	AK12220039	1	3	28/09/2022 07:22:27	28/09/2022 11:10:00	Interna-Não programada-Meio ambiente-Vento	13800	2	4846	7,59
6072	9	2022	15742	2	99	20229116156	690367557	1	3	28/09/2022 07:24:39	28/09/2022 22:35:00	Interna-Não programada-Meio ambiente-Vento	220	1	23932	15,17
6072	9	2022	14974	32	327	20229116160	QI12351556	1	3	28/09/2022 07:25:26	28/09/2022 10:14:00	Interna-Não programada-Meio ambiente-Descarga Atmosférica	34500	1	2053	2,81
6072	9	2022	16477	1	75	20229116164	TR21151553	1	3	28/09/2022 07:26:11	28/09/2022 08:51:00	Interna-Não programada-Meio ambiente-Descarga Atmosférica	220	1	7458	1,41
6072	9	2022	14987	2	201	20229116170	660015468	1	3	28/09/2022 07:27:01	28/09/2022 09:19:00	Interna-Não programada-Meio ambiente-Vento	220	1	17888	1,87
6072	9	2022	14861	2	345	20229116177	BG21110210	1	3	28/09/2022 07:27:58	28/09/2022 11:01:00	Interna-Não programada-Meio ambiente-Vento	220	1	5014	3,55
6072	9	2022	14938	2	105	20229116180	JR12087418	1	3	28/09/2022 07:28:08	28/09/2022 13:46:00	Interna-Não programada-Meio ambiente-Descarga Atmosférica	13800	11	13884	69,28

6072	9	2022	14974	31	166	20229116188	BZ21305691	1	3	28/09/2022 07:30:13	28/09/2022 10:22:00	Interna-Não programada-Meio ambiente-Vento	220	1	2053	2,86
6072	9	2022	14931	2	98	20229116191	690374290	1	3	28/09/2022 07:30:37	28/09/2022 11:51:00	Interna-Não programada-Meio ambiente-Vento	220	1	19618	4,34
6072	9	2022	14953	3	330	20229116197	590006990	1	3	28/09/2022 07:31:41	28/09/2022 12:35:00	Interna-Não programada-Meio ambiente-Vento	220	1	20985	5,06
6072	9	2022	14910	2	55	20229116202	GR12389437	1	3	28/09/2022 07:33:30	28/09/2022 09:45:03	Interna-Não programada-Meio ambiente-Vento	13800	74	19783	162,25
6072	9	2022	14910	2	55	20229116202	GR12389437	1	3	28/09/2022 09:53:23	28/09/2022 11:58:19	Interna-Não programada-Meio ambiente-Vento	13800	101	19783	210,30
6072	9	2022	14924	1	302	20229116204	II12036420	1	3	28/09/2022 06:08:14	28/09/2022 09:55:00	Interna-Não programada-Meio ambiente-Descarga Atmosférica	13800	13	10184	49,13
6072	9	2022	14865	1	307	20229116214	1410005243	1	3	28/09/2022 07:36:29	28/09/2022 11:56:00	Interna-Não programada-Meio ambiente-Vento	220	1	17972	4,33
6072	9	2022	14898	1	50	20229116218	1120001915	1	3	28/09/2022 07:37:15	28/09/2022 15:45:15	Interna-Não programada-Meio ambiente-Vento	220	1	12800	8,13
6072	9	2022	14989	3	80	20229116220	30186493	1	3	28/09/2022 07:37:48	28/09/2022 12:54:00	Interna-Não programada-Meio ambiente-Vento	220	1	24284	5,27
6072	9	2022	16476	10	453	20229116234	14981129	1	3	28/09/2022 07:40:12	28/09/2022 10:40:00	Interna-Não programada-Meio ambiente-Vento	220	1	34003	3,00
6072	9	2022	14909	16	58	20229116238	GN21000772	1	3	28/09/2022 08:55:01	28/09/2022 09:46:00	Interna-Não programada-Meio ambiente-Árvore ou Vegetação	220	1	39636	0,85
6072	9	2022	14865	1	349	20229116239	AV12019656	1	3	28/09/2022 07:41:13	28/09/2022 11:01:00	Interna-Não programada-Meio ambiente-Descarga Atmosférica	13800	10	17972	33,30
6072	9	2022	15744	4	103	20229116248	290213782	1	3	28/09/2022 07:42:07	28/09/2022 10:45:00	Interna-Não programada-Meio ambiente-Vento	220	1	24662	3,05
6072	9	2022	15741	9	420	20229116258	AP11144354	1	3	28/09/2022 07:43:57	28/09/2022 08:46:00	Interna-Não programada-Meio ambiente-Descarga Atmosférica	220	131	86727	135,48
6072	9	2022	14896	2	44	20229116261	CF21300609	1	3	28/09/2022 07:45:11	28/09/2022 10:24:00	Interna-Não programada-Meio ambiente-Descarga Atmosférica	220	1	4357	2,65
6072	9	2022	14987	2	236	20229116283	VN12029347	1	3	28/09/2022 07:49:02	28/09/2022 12:16:00	Interna-Não programada-Meio ambiente-Descarga Atmosférica	13800	35	17888	155,73
6072	9	2022	16482	6	577	20229116290	SH21279726	1	3	28/09/2022 07:50:02	28/09/2022 10:10:00	Interna-Não programada-Meio ambiente-Vento	220	1	16944	2,33
6072	9	2022	14925	1	88	20229116304	MD12188041	1	3	28/09/2022 07:53:08	28/09/2022 12:56:00	Interna-Não programada-Meio ambiente-Descarga Atmosférica	13800	11	18927	55,53
6072	9	2022	14938	1	134	20229116306	NB21420494	1	3	28/09/2022 07:53:11	28/09/2022 14:45:33	Interna-Não programada-Meio ambiente-Vento	220	1	13884	6,87
6072	9	2022	14885	7	61	20229116309	GN11002803	1	3	28/09/2022 07:45:46	28/09/2022 09:10:00	Interna-Não programada-Meio ambiente-Vento	220	62	35693	87,04
6072	9	2022	14898	1	50	20229116311	ED18455296T S	1	3	28/09/2022 06:58:26	29/09/2022 00:06:00	Interna-Não programada-Meio ambiente-Descarga Atmosférica	13800	1	12800	17,13
6072	9	2022	14898	1	50	20229116311	ED18455296T S	1	3	28/09/2022 06:58:26	28/09/2022 09:53:00	Interna-Não programada-Meio ambiente-Descarga Atmosférica	13800	25	12800	72,74
6072	9	2022	14964	1	156	20229116318	QI11341059	1	3	28/09/2022 07:56:40	28/09/2022 14:56:56	Interna-Não programada-Meio ambiente-Vento	220	124	27728	868,55
6072	9	2022	14881	32	30	20229116322	CP12427382	1	3	28/09/2022 06:42:04	28/09/2022 11:41:00	Interna-Não programada-Meio ambiente-Vento	34500	13	12030	64,77
6072	9	2022	16491	1	164	20229116330	10026724756	1	3	28/09/2022 07:59:13	28/09/2022 15:19:00	Interna-Não programada-Meio ambiente-Vento	220	1	17876	7,33
6072	9	2022	14989	1	80	20229116332	30066244	1	3	28/09/2022 07:59:24	28/09/2022 13:00:00	Interna-Não programada-Meio ambiente-Vento	220	1	24284	5,01
6072	9	2022	14979	3	202	20229116345	SL12306929	1	3	28/09/2022 07:32:01	28/09/2022 10:34:00	Interna-Não programada-Meio ambiente-Vento	13800	81	17748	245,68
6072	9	2022	15732	32	36	20229116352	BV12311971L D	1	3	28/09/2022 08:01:23	28/09/2022 10:48:00	Interna-Não programada-Meio ambiente-Vento	34500	9	15896	24,99
6072	9	2022	14989	2	80	20229116355	IN21252907	1	3	28/09/2022 08:02:04	28/09/2022 15:32:00	Interna-Não programada-Meio ambiente-Descarga Atmosférica	220	3	24284	22,50
6072	9	2022	15741	16	420	20229116357	14678342	1	3	28/09/2022 08:02:51	28/09/2022 13:08:00	Interna-Não programada-Meio ambiente-Vento	220	1	86727	5,09
6072	9	2022	14944	1	294	20229116360	MR21093195	1	3	28/09/2022 08:03:24	28/09/2022 10:49:00	Interna-Não programada-Meio ambiente-Vento	220	1	24458	2,76
6072	9	2022	14934	1	144	20229116361	10014748965	1	3	28/09/2022 07:30:21	28/09/2022 14:26:00	Interna-Não programada-Meio ambiente-Vento	220	1	7233	6,93
6072	9	2022	14953	1	314	20229116363	PL12067522	1	3	28/09/2022 08:03:47	28/09/2022 13:58:00	Interna-Não programada-Meio ambiente-Descarga Atmosférica	13800	6	20985	35,42
6072	9	2022	16476	10	453	20229116367	10018054283	1	3	28/09/2022 08:04:54	28/09/2022 12:57:00	Interna-Não programada-Meio ambiente-Vento	220	1	34003	4,87
6072	9	2022	14944	1	341	20229116368	MR21015088	1	3	28/09/2022 08:05:04	28/09/2022 11:54:00	Interna-Não programada-Meio ambiente-Vento	220	1	24458	3,82
6072	9	2022	15739	9	62	20229116369	GN21132953	1	3	28/09/2022 08:05:18	28/09/2022 13:48:00	Interna-Não programada-Meio ambiente-Descarga Atmosférica	220	2	46757	11,42
6072	9	2022	14981	6	498	20229116371	190135530	1	3	28/09/2022 08:06:03	28/09/2022 11:11:00	Interna-Não programada-Meio ambiente-Vento	220	1	56052	3,08
6072	9	2022	15739	7	62	20229116376	TR11383861	1	3	28/09/2022 08:06:27	28/09/2022 09:37:00	Interna-Não programada-Meio ambiente-Vento	220	85	46757	128,28
6072	9	2022	14956	2	581	20229116377	MY21226468	1	3	28/09/2022 08:06:28	29/09/2022 10:48:00	Interna-Não programada-Meio ambiente-Vento	220	1	33069	26,69
6072	9	2022	14907	4	58	20229116385	17328366	1	3	28/09/2022 08:08:35	28/09/2022 10:25:00	Interna-Não programada-Meio ambiente-Vento	220	1	45816	2,27
6072	9	2022	14989	3	80	20229116388	IN31066326	1	3	28/09/2022 08:08:41	28/09/2022 16:23:00	Interna-Não programada-Meio ambiente-Vento	220	1	24284	8,24

6072	9	2022	15740	6	420	20229116395	AP11449029	1	3	28/09/2022 10:30:53	28/09/2022 13:39:00	Interna-Não programada-Meio ambiente-Vento	220	164	51915	514,19
6072	9	2022	14968	1	368	20229116399	BJ11030851	1	3	28/09/2022 08:10:42	28/09/2022 18:53:11	Interna-Não programada-Meio ambiente-Vento	220	79	10530	845,94
6072	9	2022	14879	36	27	20229116400	CA21150622	1	3	28/09/2022 08:10:51	28/09/2022 12:14:00	Interna-Não programada-Meio ambiente-Descarga Atmosférica	220	1	29097	4,05
6072	9	2022	14923	1	85	20229116401	IR12013989	1	3	28/09/2022 08:10:51	28/09/2022 11:25:00	Interna-Não programada-Meio ambiente-Vento	13800	4	33518	12,94
6072	9	2022	14934	1	407	20229116407	JT21274166	1	3	28/09/2022 08:11:40	29/09/2022 10:48:00	Interna-Não programada-Meio ambiente-Vento	220	1	7233	26,61
6072	9	2022	14898	1	50	20229116428	EA12086996	1	3	28/09/2022 07:27:01	28/09/2022 11:06:00	Interna-Não programada-Meio ambiente-Vento	13800	4	12800	14,60
6072	9	2022	14912	1	104	20229116430	JV11000003	1	3	28/09/2022 07:37:08	28/09/2022 10:30:27	Interna-Não programada-Meio ambiente-Descarga Atmosférica	220	150	6827	433,29
6072	9	2022	14953	4	330	20229116437	PL12085067	1	3	28/09/2022 06:29:23	28/09/2022 09:35:00	Interna-Não programada-Meio ambiente-Descarga Atmosférica	13800	2	20985	6,19
6072	9	2022	14908	12	58	20229116438	13951397	1	3	28/09/2022 08:17:29	28/09/2022 10:41:00	Interna-Não programada-Meio ambiente-Descarga Atmosférica	220	1	45090	2,39
6072	9	2022	14941	1	92	20229116440	10033453223	1	3	28/09/2022 08:17:32	28/09/2022 10:20:00	Interna-Não programada-Meio ambiente-Vento	220	1	7581	2,04
6072	9	2022	15743	1	26	20229116441	BG21000070	1	3	28/09/2022 08:17:39	28/09/2022 21:47:00	Interna-Não programada-Meio ambiente-Vento	220	1	1560	13,49
6072	9	2022	16485	1	576	20229116446	PU12205010	1	3	28/09/2022 07:25:55	28/09/2022 09:28:00	Interna-Não programada-Meio ambiente-Vento	13800	17	5207	34,59
6072	9	2022	16478	1	350	20229116449	AO21219129	1	3	28/09/2022 08:18:36	28/09/2022 09:25:00	Interna-Não programada-Meio ambiente-Vento	220	1	8824	1,11
6072	9	2022	14979	1	202	20229116452	SL11277767	1	3	28/09/2022 08:18:44	28/09/2022 12:08:00	Interna-Não programada-Meio ambiente-Vento	220	50	17748	191,06
6072	9	2022	14969	5	160	20229116467	630569630	1	3	28/09/2022 08:21:25	28/09/2022 11:43:00	Interna-Não programada-Meio ambiente-Vento	220	1	41376	3,36
6072	9	2022	16491	1	17	20229116481	PU21164088	1	3	28/09/2022 07:24:44	28/09/2022 11:02:00	Interna-Não programada-Meio ambiente-Vento	220	1	17876	3,62
6072	9	2022	14923	2	85	20229116482	730095836	1	3	28/09/2022 08:23:30	28/09/2022 10:35:00	Interna-Não programada-Meio ambiente-Vento	220	1	33518	2,19
6072	9	2022	15732	3	220	20229116484	HD12036495	1	3	28/09/2022 08:23:35	28/09/2022 11:10:00	Interna-Não programada-Meio ambiente-Descarga Atmosférica	13800	18	15896	49,93
6072	9	2022	14989	2	80	20229116492	IN21056104	1	3	28/09/2022 08:24:42	28/09/2022 18:55:00	Interna-Não programada-Meio ambiente-Vento	220	6	24284	63,03
6072	9	2022	15732	2	220	20229116498	HD21193178	1	3	28/09/2022 08:26:03	28/09/2022 13:22:00	Interna-Não programada-Meio ambiente-Vento	220	1	15896	4,93
6072	9	2022	14962	32	151	20229116506	10033102722	1	3	28/09/2022 08:26:41	28/09/2022 15:49:36	Interna-Não programada-Meio ambiente-Vento	220	1	15305	7,38
6072	9	2022	14952	1	380	20229116508	CP21254794	1	3	28/09/2022 08:27:13	28/09/2022 13:45:00	Interna-Não programada-Meio ambiente-Descarga Atmosférica	220	1	2189	5,30
6072	9	2022	14875	1	590	20229116510	BH21297359	1	3	28/09/2022 08:27:37	28/09/2022 15:59:00	Interna-Não programada-Meio ambiente-Vento	220	1	5474	7,52
6072	9	2022	14934	2	407	20229116512	JT12167850	1	3	28/09/2022 08:27:43	29/09/2022 09:03:00	Interna-Não programada-Meio ambiente-Vento	13800	1	7233	24,59
6072	9	2022	14889	2	359	20229116515	IO21266341	1	3	28/09/2022 08:27:54	28/09/2022 12:41:00	Interna-Não programada-Meio ambiente-Descarga Atmosférica	220	1	21073	4,22
6072	9	2022	14911	1	71	20229116521	GS12021060	1	3	28/09/2022 08:28:57	28/09/2022 10:42:00	Interna-Não programada-Meio ambiente-Vento	13800	3	15158	6,65
6072	9	2022	14912	2	395	20229116526	MR11275844	1	3	28/09/2022 08:29:46	28/09/2022 16:15:00	Interna-Não programada-Meio ambiente-Vento	220	1	6827	7,75
6072	9	2022	14958	3	146	20229116531	BC21134906	1	3	28/09/2022 08:30:24	29/09/2022 11:29:00	Interna-Não programada-Meio ambiente-Vento	220	1	11730	26,98
6072	9	2022	16478	1	332	20229116533	CZ12099664	1	3	28/09/2022 08:26:18	28/09/2022 11:12:00	Interna-Não programada-Meio ambiente-Vento	13800	88	8824	243,03
6072	9	2022	14987	1	540	20229116535	SV21212401	1	3	28/09/2022 08:30:31	28/09/2022 14:34:00	Interna-Não programada-Meio ambiente-Descarga Atmosférica	220	1	17888	6,06
6072	9	2022	14865	1	9	20229116536	910066152	1	3	28/09/2022 08:30:32	28/09/2022 12:08:00	Interna-Não programada-Meio ambiente-Vento	220	1	17972	3,62
6072	9	2022	14987	2	360	20229116542	VN21084114	1	3	28/09/2022 08:31:16	28/09/2022 10:08:00	Interna-Não programada-Meio ambiente-Vento	220	1	17888	1,61
6072	9	2022	14984	32	176	20229116548	TR12051537	1	3	28/09/2022 08:31:55	28/09/2022 11:14:00	Interna-Não programada-Meio ambiente-Vento	34500	6	43881	16,21
6072	9	2022	14875	1	24	20229116551	BM21064180	1	3	28/09/2022 08:32:51	28/09/2022 22:00:41	Interna-Não programada-Meio ambiente-Vento	220	1	5474	13,46
6072	9	2022	14881	1	97	20229116552	DV12086877	1	3	28/09/2022 08:32:52	28/09/2022 11:48:09	Interna-Não programada-Meio ambiente-Descarga Atmosférica	13800	5	12030	16,27
6072	9	2022	16488	5	61	20229116561	GN11374130	1	3	28/09/2022 07:59:44	28/09/2022 12:08:00	Interna-Não programada-Meio ambiente-Vento	220	25	39623	103,44
6072	9	2022	14979	2	202	20229116574	SL11000033	1	3	28/09/2022 08:12:51	28/09/2022 11:04:00	Interna-Não programada-Meio ambiente-Vento	220	73	17748	208,23
6072	9	2022	15743	2	26	20229116576	BG21161856	1	3	28/09/2022 08:36:03	28/09/2022 11:26:00	Interna-Não programada-Meio ambiente-Vento	220	2	1560	5,67
6072	9	2022	14956	6	581	20229116577	MY12059930R E	1	3	28/09/2022 08:03:15	28/09/2022 18:48:00	Interna-Não programada-Meio ambiente-Vento	13800	51	33069	548,04
6072	9	2022	16474	12	61	20229116580	GN11000568	1	3	28/09/2022 08:36:47	28/09/2022 11:41:00	Interna-Não programada-Meio ambiente-Vento	220	57	18188	175,01
6072	9	2022	14870	2	60	20229116586	12233511	1	3	28/09/2022 08:37:34	28/09/2022 23:57:00	Interna-Não programada-Meio ambiente-Vento	220	1	39558	15,32
6072	9	2022	15732	1	589	20229116594	BV21322394	1	3	28/09/2022 08:39:13	28/09/2022 12:44:00	Interna-Não programada-Meio ambiente-Vento	220	1	15896	4,08

6072	9	2022	16485	3	576	20229116596	PU12361904	1	3	28/09/2022 06:57:08	28/09/2022 10:40:01	Interna-Não programada-Meio ambiente-Vento	13800	4	5207	14,86
6072	9	2022	14987	33	236	20229116612	LZ21388415	1	3	28/09/2022 08:41:41	28/09/2022 11:49:00	Interna-Não programada-Meio ambiente-Descarga Atmosférica	220	1	17888	3,12
6072	9	2022	14870	4	60	20229116618	14785699	1	3	28/09/2022 08:43:01	28/09/2022 16:18:00	Interna-Não programada-Meio ambiente-Vento	220	1	39558	7,58
6072	9	2022	14964	31	156	20229116624	QI12101220	1	3	28/09/2022 08:43:55	28/09/2022 12:21:00	Interna-Não programada-Meio ambiente-Descarga Atmosférica	34500	4	27728	14,47
6072	9	2022	14868	1	16	20229116636	6527206	1	3	28/09/2022 08:46:23	28/09/2022 19:23:56	Interna-Não programada-Meio ambiente-Vento	13800	1	2371	10,63
6072	9	2022	14923	2	85	20229116641	IR12014497	1	3	28/09/2022 08:47:51	28/09/2022 10:23:31	Interna-Não programada-Meio ambiente-Descarga Atmosférica	13800	223	33518	355,56
6072	9	2022	14970	4	160	20229116645	RV12049047	1	3	28/09/2022 08:36:30	28/09/2022 14:01:00	Interna-Não programada-Meio ambiente-Vento	13800	25	31029	135,21
6072	9	2022	14987	1	201	20229116650	660018275	1	3	28/09/2022 08:49:15	28/09/2022 10:09:00	Interna-Não programada-Meio ambiente-Vento	220	1	17888	1,33
6072	9	2022	16478	1	332	20229116653	VJ12310181	1	3	28/09/2022 08:49:30	28/09/2022 11:04:00	Interna-Não programada-Meio ambiente-Vento	13800	5	8824	11,21
6072	9	2022	14922	1	83	20229116661	580014848	1	3	28/09/2022 08:51:40	28/09/2022 10:43:00	Interna-Não programada-Meio ambiente-Vento	220	1	10712	1,86
6072	9	2022	14911	31	71	20229116663	GS12124776	1	3	28/09/2022 07:42:50	28/09/2022 11:04:00	Interna-Não programada-Meio ambiente-Vento	34500	31	15158	103,94
6072	9	2022	14964	31	156	20229116679	PC12070705	1	3	28/09/2022 07:28:57	28/09/2022 11:46:00	Interna-Não programada-Meio ambiente-Vento	34500	36	27728	154,23
6072	9	2022	16483	31	385	20229116684	RQ21263096	1	3	28/09/2022 08:55:01	28/09/2022 11:46:00	Interna-Não programada-Meio ambiente-Vento	220	1	7566	2,85
6072	9	2022	14864	5	344	20229116707	200122964	1	3	28/09/2022 08:56:12	28/09/2022 12:42:00	Interna-Não programada-Meio ambiente-Vento	220	1	31635	3,76
6072	9	2022	14898	2	50	20229116710	EA21313349	1	3	28/09/2022 08:56:22	29/09/2022 02:04:00	Interna-Não programada-Meio ambiente-Vento	220	1	12800	17,13
6072	9	2022	14952	1	380	20229116716	3370003701	1	3	28/09/2022 08:57:40	28/09/2022 14:28:49	Interna-Não programada-Meio ambiente-Vento	220	1	2189	5,52
6072	9	2022	15732	1	390	20229116727	BV11000112	1	3	28/09/2022 08:59:25	28/09/2022 13:58:00	Interna-Não programada-Meio ambiente-Vento	220	5	15896	24,88
6072	9	2022	14893	2	243	20229116733	10023357361	1	3	28/09/2022 08:59:57	28/09/2022 16:47:00	Interna-Não programada-Meio ambiente-Vento	220	1	5295	7,78
6072	9	2022	14925	1	88	20229116739	GS12259678L D	1	3	28/09/2022 06:34:09	28/09/2022 11:46:00	Interna-Não programada-Meio ambiente-Vento	13800	48	18927	249,48
6072	9	2022	14889	30	34	20229116743	CT12042368	1	3	28/09/2022 06:50:16	28/09/2022 11:03:00	Interna-Não programada-Meio ambiente-Descarga Atmosférica	34500	34	21073	143,22
6072	9	2022	14926	1	10	20229116744	AE11038576	1	3	28/09/2022 09:00:25	28/09/2022 11:10:00	Interna-Não programada-Meio ambiente-Vento	220	2	1945	4,32
6072	9	2022	14908	10	58	20229116745	10567781	1	3	28/09/2022 09:00:34	28/09/2022 14:48:00	Interna-Não programada-Meio ambiente-Vento	220	1	45090	5,79
6072	9	2022	14955	1	384	20229116746	IT12040263	1	3	28/09/2022 08:50:26	29/09/2022 12:57:53	Interna-Não programada-Meio ambiente-Vento	13800	1	5765	28,12
6072	9	2022	14955	1	384	20229116746	IT12040263	1	3	28/09/2022 08:50:26	28/09/2022 20:52:30	Interna-Não programada-Meio ambiente-Vento	13800	4	5765	48,14
6072	9	2022	14922	2	83	20229116751	IP12000086	1	3	28/09/2022 08:55:10	28/09/2022 11:02:00	Interna-Não programada-Meio ambiente-Descarga Atmosférica	13800	5	10712	10,57
6072	9	2022	14953	4	330	20229116760	PL12072268LD	1	3	28/09/2022 08:22:15	28/09/2022 12:15:00	Interna-Não programada-Meio ambiente-Descarga Atmosférica	13800	3	20985	11,64
6072	9	2022	15727	3	322	20229116761	BV11000016	1	3	28/09/2022 08:57:00	28/09/2022 10:29:00	Interna-Não programada-Meio ambiente-Vento	220	105	13073	161,00
6072	9	2022	14953	2	314	20229116773	JD21159011	1	3	28/09/2022 09:05:06	29/09/2022 02:39:00	Interna-Não programada-Meio ambiente-Vento	220	2	20985	35,13
6072	9	2022	14972	2	363	20229116782	PJ12420391	1	3	28/09/2022 06:23:57	28/09/2022 12:35:11	Interna-Não programada-Meio ambiente-Árvore ou Vegetação	13800	8	2402	49,50
6072	9	2022	14898	2	50	20229116783	1120011507	1	3	28/09/2022 09:06:26	28/09/2022 13:58:00	Interna-Não programada-Meio ambiente-Vento	220	1	12800	4,86
6072	9	2022	14912	1	395	20229116789	AD12293239	1	3	28/09/2022 06:23:43	28/09/2022 21:15:20	Interna-Não programada-Meio ambiente-Descarga Atmosférica	13800	3	6827	44,58
6072	9	2022	14912	1	395	20229116789	AD12293239	1	3	28/09/2022 06:23:43	28/09/2022 21:32:32	Interna-Não programada-Meio ambiente-Descarga Atmosférica	13800	7	6827	106,03
6072	9	2022	14877	1	387	20229116794	JR21325701	1	3	28/09/2022 09:08:18	29/09/2022 07:19:42	Interna-Não programada-Meio ambiente-Vento	220	1	7521	22,19
6072	9	2022	14877	1	387	20229116794	JR21325701	1	3	28/09/2022 16:34:29	29/09/2022 09:47:56	Interna-Não programada-Meio ambiente-Vento	220	263	7521	4.529,96
6072	9	2022	15729	8	245	20229116809	RV21260260	1	3	28/09/2022 09:10:21	28/09/2022 12:58:00	Interna-Não programada-Meio ambiente-Descarga Atmosférica	220	1	15717	3,79
6072	9	2022	16484	32	570	20229116811	RV21060222	1	3	28/09/2022 09:10:52	28/09/2022 16:02:00	Interna-Não programada-Meio ambiente-Descarga Atmosférica	220	1	6741	6,85
6072	9	2022	14889	2	476	20229116814	CT21166906	1	3	28/09/2022 09:11:53	28/09/2022 16:00:00	Interna-Não programada-Meio ambiente-Vento	220	1	21073	6,80
6072	9	2022	16477	1	75	20229116822	GA12000019	1	3	28/09/2022 09:13:53	28/09/2022 16:29:00	Interna-Não programada-Meio ambiente-Descarga Atmosférica	13800	2	7458	14,50
6072	9	2022	14864	6	344	20229116824	AP11395354	1	3	28/09/2022 09:09:10	28/09/2022 10:18:00	Interna-Não programada-Meio ambiente-Vento	220	36	31635	41,30
6072	9	2022	16484	2	570	20229116832	MV21301709	1	3	28/09/2022 09:14:57	28/09/2022 15:05:00	Interna-Não programada-Meio ambiente-Vento	220	1	6741	5,83
6072	9	2022	14934	2	144	20229116834	CP12330199	1	3	28/09/2022 09:15:23	29/09/2022 14:33:50	Interna-Não programada-Meio ambiente-Vento	13800	2	7233	58,61

6072	9	2022	14865	2	349	20229116861	AC12020470	1	3	28/09/2022 09:20:11	28/09/2022 12:31:00	Interna-Não programada-Meio ambiente-Vento	13800	2	17972	6,36
6072	9	2022	14952	2	380	20229116871	PY18410277TS	1	3	28/09/2022 09:02:15	28/09/2022 16:24:00	Interna-Não programada-Meio ambiente-Vento	13800	35	2189	257,69
6072	9	2022	14944	2	341	20229116872	MR21236950	1	3	28/09/2022 09:22:40	28/09/2022 14:38:00	Interna-Não programada-Meio ambiente-Vento	220	1	24458	5,26
6072	9	2022	14925	2	88	20229116874	10009359930	1	3	28/09/2022 09:23:10	28/09/2022 11:46:00	Interna-Não programada-Meio ambiente-Vento	220	1	18927	2,38
6072	9	2022	14881	1	97	20229116879	4220004726	1	3	28/09/2022 09:23:57	28/09/2022 14:57:42	Interna-Não programada-Meio ambiente-Vento	220	1	12030	5,56
6072	9	2022	16491	1	17	20229116883	AI12289763	1	3	28/09/2022 08:21:36	28/09/2022 14:50:01	Interna-Não programada-Meio ambiente-Vento	13800	7	17876	45,32
6072	9	2022	14893	31	243	20229116884	SX21336924	1	3	28/09/2022 09:24:19	29/09/2022 09:25:00	Interna-Não programada-Meio ambiente-Descarga Atmosférica	220	1	5295	24,01
6072	9	2022	14856	10	240	20229116886	GN21000745	1	3	28/09/2022 09:23:57	28/09/2022 16:06:00	Interna-Não programada-Meio ambiente-Árvore ou Vegetação	220	1	18740	6,70
6072	9	2022	14876	32	23	20229116888	BJ21383467	1	3	28/09/2022 09:24:57	28/09/2022 21:25:00	Interna-Não programada-Meio ambiente-Vento	220	1	10299	12,00
6072	9	2022	15742	1	99	20229116893	10010840816	1	3	28/09/2022 09:26:04	28/09/2022 15:35:00	Interna-Não programada-Meio ambiente-Vento	220	1	23932	6,15
6072	9	2022	14885	8	61	20229116900	10016005293	1	3	28/09/2022 09:27:15	28/09/2022 12:56:00	Interna-Não programada-Meio ambiente-Vento	220	1	35693	3,48
6072	9	2022	14958	2	146	20229116905	PJ18462688TS	1	3	28/09/2022 05:46:14	28/09/2022 10:58:00	Interna-Não programada-Meio ambiente-Vento	13800	47	11730	244,22
6072	9	2022	16487	2	63	20229116907	GN12383183	1	3	28/09/2022 09:14:15	28/09/2022 11:16:00	Interna-Não programada-Meio ambiente-Árvore ou Vegetação	13800	251	43178	509,32
6072	9	2022	14956	2	581	20229116912	MY21126176	1	3	28/09/2022 09:29:23	29/09/2022 12:25:00	Interna-Não programada-Meio ambiente-Vento	220	1	33069	26,93
6072	9	2022	14988	1	181	20229116914	1970012885	1	3	28/09/2022 09:29:48	28/09/2022 17:38:56	Interna-Não programada-Meio ambiente-Vento	220	1	4338	8,15
6072	9	2022	14923	3	85	20229116919	IV21139432	1	3	28/09/2022 09:30:16	28/09/2022 11:44:00	Interna-Não programada-Meio ambiente-Descarga Atmosférica	220	1	33518	2,23
6072	9	2022	14924	31	88	20229116923	MD12062634R E	1	3	28/09/2022 09:31:03	28/09/2022 11:56:01	Interna-Não programada-Meio ambiente-Descarga Atmosférica	34500	230	10184	555,71
6072	9	2022	14890	3	34	20229116924	CT11358411	1	3	28/09/2022 09:18:41	28/09/2022 11:10:44	Interna-Não programada-Meio ambiente-Descarga Atmosférica	220	51	47544	95,24
6072	9	2022	14890	3	34	20229116924	CT11358411	1	3	28/09/2022 10:29:00	28/09/2022 11:11:00	Interna-Não programada-Meio ambiente-Descarga Atmosférica	220	3	47544	2,10
6072	9	2022	14921	4	8	20229116935	TD21000211	1	3	28/09/2022 09:33:15	29/09/2022 11:48:00	Interna-Não programada-Meio ambiente-Vento	220	1	12023	26,25
6072	9	2022	14889	2	54	20229116936	GD12127586	1	3	28/09/2022 08:38:57	28/09/2022 23:04:15	Interna-Não programada-Meio ambiente-Descarga Atmosférica	13800	1	21073	14,42
6072	9	2022	14889	2	54	20229116936	GD12127586	1	3	28/09/2022 08:38:57	28/09/2022 15:46:31	Interna-Não programada-Meio ambiente-Descarga Atmosférica	13800	1	21073	7,13
6072	9	2022	14889	2	54	20229116936	GD12127586	1	3	28/09/2022 11:38:10	28/09/2022 13:50:34	Interna-Não programada-Meio ambiente-Descarga Atmosférica	13800	20	21073	44,13
6072	9	2022	14889	2	54	20229116936	GD12127586	1	3	28/09/2022 12:57:45	28/09/2022 13:50:34	Interna-Não programada-Meio ambiente-Descarga Atmosférica	13800	16	21073	14,08
6072	9	2022	14889	2	54	20229116936	GD12127586	1	3	28/09/2022 12:58:00	28/09/2022 13:50:34	Interna-Não programada-Meio ambiente-Descarga Atmosférica	13800	27	21073	23,65
6072	9	2022	14898	1	50	20229116940	EA21031443	1	3	28/09/2022 09:34:40	29/09/2022 04:00:00	Interna-Não programada-Meio ambiente-Árvore ou Vegetação	220	1	12800	18,42
6072	9	2022	14988	32	181	20229116944	GT21398672	1	3	28/09/2022 07:30:44	28/09/2022 15:25:33	Interna-Não programada-Meio ambiente-Vento	220	2	4338	15,83
6072	9	2022	16482	5	577	20229116951	400030056	1	3	28/09/2022 09:37:40	28/09/2022 15:55:00	Interna-Não programada-Meio ambiente-Vento	220	1	16944	6,29
6072	9	2022	14864	6	344	20229116955	10017383461	1	3	28/09/2022 09:38:17	28/09/2022 15:29:30	Interna-Não programada-Meio ambiente-Vento	220	1	31635	5,85
6072	9	2022	14964	1	222	20229116963	ID21128109	1	3	28/09/2022 09:41:02	28/09/2022 15:01:00	Interna-Não programada-Meio ambiente-Descarga Atmosférica	220	1	27728	5,33
6072	9	2022	16475	2	453	20229116971	GN12167652	1	3	28/09/2022 09:43:20	28/09/2022 14:39:22	Interna-Não programada-Meio ambiente-Vento	13800	196	50494	967,04
6072	9	2022	14924	1	306	20229116975	JA21339985	1	3	28/09/2022 09:43:49	28/09/2022 16:23:00	Interna-Não programada-Meio ambiente-Descarga Atmosférica	220	1	10184	6,65
6072	9	2022	14879	2	370	20229116977	IJ13301782	1	3	28/09/2022 07:23:21	28/09/2022 16:06:25	Interna-Não programada-Meio ambiente-Vento	13800	64	29097	557,94
6072	9	2022	14879	2	370	20229116977	IJ13301782	1	3	28/09/2022 16:09:14	28/09/2022 16:23:49	Interna-Não programada-Meio ambiente-Vento	13800	16	29097	3,89
6072	9	2022	14879	2	370	20229116977	IJ13301782	1	3	28/09/2022 16:26:38	28/09/2022 16:35:06	Interna-Não programada-Meio ambiente-Vento	13800	48	29097	6,77
6072	9	2022	14879	2	370	20229116977	IJ13301782	1	3	28/09/2022 19:55:51	29/09/2022 19:34:11	Interna-Não programada-Meio ambiente-Vento	13800	1	29097	23,64
6072	9	2022	14879	2	370	20229116977	IJ13301782	1	3	29/09/2022 20:03:56	29/09/2022 20:09:58	Interna-Não programada-Meio ambiente-Vento	13800	49	29097	4,93
6072	9	2022	14881	1	30	20229116986	CP11292052	1	3	28/09/2022 09:45:47	28/09/2022 13:07:00	Interna-Não programada-Meio ambiente-Vento	220	1	12030	3,35
6072	9	2022	16482	1	577	20229116991	SH21296016	1	3	28/09/2022 03:01:06	28/09/2022 13:31:00	Interna-Não programada-Meio ambiente-Descarga Atmosférica	220	1	16944	10,50
6072	9	2022	14965	2	57	20229117007	10008846136	1	3	28/09/2022 09:48:40	28/09/2022 11:29:00	Interna-Não programada-Meio ambiente-Vento	220	1	52222	1,67
6072	9	2022	14923	2	85	20229117014	730103500	1	3	28/09/2022 09:50:20	28/09/2022 11:45:00	Interna-Não programada-Meio ambiente-Vento	220	1	33518	1,91

6072	9	2022	14979	3	202	20229117023	CO21129147	1	3	28/09/2022 09:52:24	28/09/2022 15:54:00	Interna-Não programada-Meio ambiente-Vento	220	1	17748	6,03
6072	9	2022	14880	1	521	20229117027	IT21222487	1	3	28/09/2022 09:53:49	28/09/2022 19:51:00	Interna-Não programada-Meio ambiente-Vento	220	1	5030	9,95
6072	9	2022	14890	1	34	20229117029	10023066944	1	3	28/09/2022 09:54:27	28/09/2022 14:42:00	Interna-Não programada-Meio ambiente-Vento	220	1	47544	4,79
6072	9	2022	14885	9	61	20229117039	13714211	1	3	28/09/2022 09:56:39	28/09/2022 11:30:00	Interna-Não programada-Meio ambiente-Vento	220	1	35693	1,56
6072	9	2022	15747	5	148	20229117047	PR12000080	1	3	28/09/2022 07:10:04	28/09/2022 12:36:00	Interna-Não programada-Meio ambiente-Descarga Atmosférica	13800	12	14949	65,19
6072	9	2022	16475	2	453	20229117048	LG11251432	1	3	28/09/2022 09:43:38	28/09/2022 12:07:00	Interna-Não programada-Meio ambiente-Vento	220	143	50494	341,69
6072	9	2022	14885	9	62	20229117049	620294	1	3	28/09/2022 09:53:18	28/09/2022 09:57:26	Interna-Não programada-Meio ambiente-Vento	13800	230	35693	15,84
6072	9	2022	15739	9	62	20229117049	620294	1	3	28/09/2022 09:53:18	28/09/2022 09:57:26	Interna-Não programada-Meio ambiente-Vento	13800	1841	46757	126,82
6072	9	2022	15739	9	62	20229117049	620294	1	3	28/09/2022 09:53:18	28/09/2022 09:57:32	Interna-Não programada-Meio ambiente-Vento	13800	1948	46757	137,44
6072	9	2022	14923	1	85	20229117051	730010752	1	3	28/09/2022 09:59:21	28/09/2022 14:59:00	Interna-Não programada-Meio ambiente-Vento	220	1	33518	4,99
6072	9	2022	14969	8	160	20229117052	RV21246816	1	3	28/09/2022 09:59:11	28/09/2022 14:50:08	Interna-Não programada-Meio ambiente-Vento	220	1	41376	4,85
6072	9	2022	16484	32	570	20229117056	MV21305755	1	3	28/09/2022 10:00:56	28/09/2022 17:04:00	Interna-Não programada-Meio ambiente-Vento	220	1	6741	7,05
6072	9	2022	14970	4	160	20229117066	RV12049047	1	3	28/09/2022 10:03:13	28/09/2022 14:01:00	Interna-Não programada-Meio ambiente-Vento	13800	4	31029	15,85
6072	9	2022	14934	1	167	20229117067	SX21209933	1	3	28/09/2022 10:03:13	29/09/2022 08:21:00	Interna-Não programada-Meio ambiente-Descarga Atmosférica	220	1	7233	22,30
6072	9	2022	14890	1	34	20229117083	10001240712	1	3	28/09/2022 10:05:58	28/09/2022 11:28:00	Interna-Não programada-Meio ambiente-Vento	220	1	47544	1,37
6072	9	2022	14880	1	521	20229117085	IT12330365	1	3	28/09/2022 10:06:08	29/09/2022 10:52:00	Interna-Não programada-Meio ambiente-Vento	13800	1	5030	24,76
6072	9	2022	16478	2	332	20229117087	GA21346360	1	3	28/09/2022 10:06:36	28/09/2022 12:22:00	Interna-Não programada-Meio ambiente-Descarga Atmosférica	220	1	8824	2,26
6072	9	2022	16484	32	570	20229117089	RV21338561	1	3	28/09/2022 10:06:59	28/09/2022 20:28:00	Interna-Não programada-Meio ambiente-Vento	220	1	6741	10,35
6072	9	2022	14944	2	426	20229117095	PJ21291898	1	3	28/09/2022 10:08:13	28/09/2022 18:25:00	Interna-Não programada-Meio ambiente-Vento	220	1	24458	8,28
6072	9	2022	14893	32	243	20229117096	DJ21205184	1	3	28/09/2022 10:08:21	29/09/2022 04:58:00	Interna-Não programada-Meio ambiente-Vento	220	1	5295	18,83
6072	9	2022	15741	11	420	20229117098	16562630	1	3	28/09/2022 10:08:43	28/09/2022 11:54:00	Interna-Não programada-Meio ambiente-Vento	220	1	86727	1,75
6072	9	2022	14898	1	125	20229117100	IY21315328	1	3	28/09/2022 10:08:58	28/09/2022 12:03:00	Interna-Não programada-Meio ambiente-Descarga Atmosférica	220	2	12800	3,80
6072	9	2022	14925	1	88	20229117103	MD21020731	1	3	28/09/2022 10:09:38	28/09/2022 14:24:00	Interna-Não programada-Meio ambiente-Descarga Atmosférica	220	1	18927	4,24
6072	9	2022	14956	32	261	20229117111	MY21322096	1	3	28/09/2022 10:11:16	29/09/2022 09:42:00	Interna-Não programada-Meio ambiente-Descarga Atmosférica	220	1	33069	23,51
6072	9	2022	14893	32	243	20229117112	DJ21191691	1	3	28/09/2022 10:11:41	29/09/2022 13:02:01	Interna-Não programada-Meio ambiente-Descarga Atmosférica	220	1	5295	26,84
6072	9	2022	14964	3	156	20229117115	GB21303226	1	3	28/09/2022 10:12:11	28/09/2022 14:26:00	Interna-Não programada-Meio ambiente-Vento	220	1	27728	4,23
6072	9	2022	14879	2	27	20229117120	CA10441089	1	3	29/09/2022 17:52:17	29/09/2022 18:04:10	Interna-Não programada-Meio ambiente-Árvore ou Vegetação	13800	95	29097	18,82
6072	9	2022	14924	32	88	20229117127	IB12388562	1	3	28/09/2022 10:14:08	28/09/2022 14:09:00	Interna-Não programada-Meio ambiente-Vento	34500	1	10184	3,91
6072	9	2022	14879	3	370	20229117129	IM21057637	1	3	28/09/2022 10:14:14	29/09/2022 16:16:00	Interna-Não programada-Meio ambiente-Descarga Atmosférica	220	1	29097	30,03
6072	9	2022	14925	3	88	20229117132	50025296	1	3	28/09/2022 10:15:23	28/09/2022 16:54:00	Interna-Não programada-Meio ambiente-Vento	220	1	18927	6,64
6072	9	2022	14952	2	380	20229117143	CP12245955	1	3	28/09/2022 08:46:13	28/09/2022 13:17:00	Interna-Não programada-Meio ambiente-Descarga Atmosférica	13800	39	2189	176,01
6072	9	2022	14968	2	113	20229117157	1040012775	1	3	28/09/2022 10:20:24	29/09/2022 01:17:00	Interna-Não programada-Meio ambiente-Vento	220	1	10530	14,94
6072	9	2022	14879	1	29	20229117160	1140008885	1	3	28/09/2022 10:21:58	29/09/2022 15:16:00	Interna-Não programada-Meio ambiente-Vento	220	1	29097	28,90
6072	9	2022	16478	1	466	20229117163	GA12310191	1	3	28/09/2022 10:13:06	28/09/2022 12:13:00	Interna-Não programada-Meio ambiente-Vento	13800	7	8824	13,99
6072	9	2022	14927	30	992	20229117171	AE21241901	1	3	28/09/2022 10:23:16	28/09/2022 12:03:00	Interna-Não programada-Meio ambiente-Vento	220	1	3119	1,66
6072	9	2022	14927	30	992	20229117189	AE21205149	1	3	28/09/2022 10:27:38	28/09/2022 11:37:00	Interna-Não programada-Meio ambiente-Descarga Atmosférica	220	2	3119	2,31
6072	9	2022	14931	3	98	20229117193	IT21057908	1	3	28/09/2022 10:28:29	28/09/2022 15:42:00	Interna-Não programada-Meio ambiente-Vento	220	1	19618	5,23
6072	9	2022	14925	1	88	20229117196	MD12089231	1	3	28/09/2022 09:27:23	28/09/2022 14:01:00	Interna-Não programada-Meio ambiente-Descarga Atmosférica	13800	11	18927	50,16
6072	9	2022	14952	2	380	20229117198	CP12250098	1	3	28/09/2022 10:23:57	28/09/2022 14:45:00	Interna-Não programada-Meio ambiente-Descarga Atmosférica	13800	9	2189	39,16
6072	9	2022	14945	1	185	20229117210	MP21187673	1	3	28/09/2022 10:32:55	28/09/2022 17:14:00	Interna-Não programada-Meio ambiente-Descarga Atmosférica	220	2	10047	13,37
6072	9	2022	14926	1	10	20229117238	3110014292	1	3	28/09/2022 10:35:59	28/09/2022 14:26:00	Interna-Não programada-Meio ambiente-Vento	220	1	1945	3,83

6072	9	2022	14865	1	9	20229117242	910063631	1	3	28/09/2022 10:37:08	28/09/2022 12:45:00	Interna-Não programada-Meio ambiente-Vento	220	1	17972	2,13
6072	9	2022	14865	1	128	20229117251	NZ31194078	1	3	28/09/2022 10:39:53	28/09/2022 14:29:00	Interna-Não programada-Meio ambiente-Descarga Atmosférica	220	1	17972	3,82
6072	9	2022	14865	2	307	20229117259	AC21031337	1	3	28/09/2022 10:41:17	28/09/2022 15:36:00	Interna-Não programada-Meio ambiente-Descarga Atmosférica	220	1	17972	4,91
6072	9	2022	14913	1	73	20229117272	140032095	1	3	28/09/2022 10:44:47	29/09/2022 11:53:00	Interna-Não programada-Meio ambiente-Vento	220	1	16078	25,14
6072	9	2022	14958	2	146	20229117274	PJ21263511	1	3	28/09/2022 10:44:58	28/09/2022 21:10:00	Interna-Não programada-Meio ambiente-Descarga Atmosférica	220	1	11730	10,42
6072	9	2022	14931	3	98	20229117279	690102823	1	3	28/09/2022 10:46:39	28/09/2022 13:57:00	Interna-Não programada-Meio ambiente-Vento	220	1	19618	3,17
6072	9	2022	14920	1	304	20229117281	SR12018997	1	3	28/09/2022 10:47:09	28/09/2022 17:35:00	Interna-Não programada-Meio ambiente-Vento	13800	7	14786	47,58
6072	9	2022	15744	4	103	20229117286	JT12384002	1	3	28/09/2022 08:14:58	28/09/2022 11:51:00	Interna-Não programada-Meio ambiente-Descarga Atmosférica	13800	247	24662	889,34
6072	9	2022	14907	1	58	20229117289	11732313	1	3	28/09/2022 10:49:23	28/09/2022 12:26:00	Interna-Não programada-Meio ambiente-Vento	220	1	45816	1,61
6072	9	2022	14912	2	301	20229117292	PX12378952	1	3	28/09/2022 08:21:18	28/09/2022 16:05:00	Interna-Não programada-Meio ambiente-Vento	13800	3	6827	23,19
6072	9	2022	14958	3	146	20229117297	PJ12000209	1	3	28/09/2022 10:50:05	28/09/2022 20:09:00	Interna-Não programada-Meio ambiente-Descarga Atmosférica	13800	2	11730	18,63
6072	9	2022	16484	34	328	20229117303	RV12388300	1	3	28/09/2022 10:51:47	29/09/2022 01:33:00	Interna-Não programada-Meio ambiente-Descarga Atmosférica	34500	4	6741	58,75
6072	9	2022	14879	1	29	20229117306	CA21080034	1	3	28/09/2022 10:52:07	28/09/2022 13:24:00	Interna-Não programada-Meio ambiente-Vento	220	1	29097	2,53
6072	9	2022	14934	32	480	20229117313	JT21358877	1	3	28/09/2022 10:53:29	29/09/2022 01:25:00	Interna-Não programada-Meio ambiente-Vento	220	1	7233	14,53
6072	9	2022	16484	32	570	20229117320	RV12271630	1	3	28/09/2022 10:55:12	29/09/2022 03:20:00	Interna-Não programada-Meio ambiente-Vento	34500	3	6741	49,24
6072	9	2022	14890	4	34	20229117323	1990187356	1	3	28/09/2022 10:55:28	28/09/2022 16:28:00	Interna-Não programada-Meio ambiente-Vento	220	1	47544	5,54
6072	9	2022	14861	2	345	20229117327	BG18447062T S	1	3	28/09/2022 08:53:31	28/09/2022 13:54:00	Interna-Não programada-Meio ambiente-Vento	13800	29	5014	145,23
6072	9	2022	15732	1	220	20229117332	HD12000142	1	3	28/09/2022 03:47:31	28/09/2022 13:03:00	Interna-Não programada-Meio ambiente-Descarga Atmosférica	13800	15	15896	138,87
6072	9	2022	16491	1	17	20229117340	PU21377105	1	3	28/09/2022 11:00:58	28/09/2022 11:39:00	Interna-Não programada-Meio ambiente-Vento	220	1	17876	0,63
6072	9	2022	16491	1	17	20229117344	PU21206041	1	3	28/09/2022 08:22:51	28/09/2022 12:58:00	Interna-Não programada-Meio ambiente-Vento	220	1	17876	4,59
6072	9	2022	14955	3	384	20229117359	10027179450	1	3	28/09/2022 11:05:38	28/09/2022 13:34:00	Interna-Não programada-Meio ambiente-Vento	220	1	5765	2,47
6072	9	2022	14956	1	581	20229117360	1390145363	1	3	28/09/2022 11:06:41	28/09/2022 22:23:00	Interna-Não programada-Meio ambiente-Vento	220	1	33069	11,27
6072	9	2022	14865	2	128	20229117363	AV21111007	1	3	28/09/2022 11:07:14	28/09/2022 14:11:00	Interna-Não programada-Meio ambiente-Descarga Atmosférica	220	2	17972	6,13
6072	9	2022	14865	2	307	20229117366	KB21102331	1	3	28/09/2022 11:07:39	28/09/2022 18:44:00	Interna-Não programada-Meio ambiente-Descarga Atmosférica	220	1	17972	7,61
6072	9	2022	14934	30	103	20229117380	DP21264395	1	3	28/09/2022 10:08:09	28/09/2022 14:09:00	Interna-Não programada-Meio ambiente-Descarga Atmosférica	220	1	7233	4,01
6072	9	2022	14964	1	231	20229117384	10020070746	1	3	28/09/2022 11:12:26	28/09/2022 15:20:00	Interna-Não programada-Meio ambiente-Vento	220	1	27728	4,13
6072	9	2022	16491	3	202	20229117386	SL21076502	1	3	28/09/2022 11:12:29	28/09/2022 16:54:00	Interna-Não programada-Meio ambiente-Vento	220	1	17876	5,69
6072	9	2022	14968	31	232	20229117392	DM12230837	1	3	28/09/2022 07:24:57	28/09/2022 13:49:00	Interna-Não programada-Meio ambiente-Descarga Atmosférica	34500	3	10530	19,20
6072	9	2022	14946	1	312	20229117401	OV21047518	1	3	28/09/2022 11:15:38	28/09/2022 13:36:00	Interna-Não programada-Meio ambiente-Vento	220	1	10884	2,34
6072	9	2022	15730	1	415	20229117402	RV12271294	1	3	28/09/2022 11:15:53	28/09/2022 14:43:00	Interna-Não programada-Meio ambiente-Vento	13800	3	1325	10,36
6072	9	2022	14962	2	41	20229117404	EA21232943	1	3	28/09/2022 05:28:49	28/09/2022 14:36:00	Interna-Não programada-Meio ambiente-Vento	220	1	15305	9,12
6072	9	2022	14889	6	34	20229117411	CT21286305	1	3	28/09/2022 11:17:39	28/09/2022 12:54:00	Interna-Não programada-Meio ambiente-Descarga Atmosférica	220	1	21073	1,61
6072	9	2022	16482	1	577	20229117440	SH21134830	1	3	28/09/2022 07:10:02	28/09/2022 14:09:00	Interna-Não programada-Meio ambiente-Descarga Atmosférica	220	1	16944	6,98
6072	9	2022	14865	2	307	20229117441	AC21105199	1	3	28/09/2022 11:23:19	28/09/2022 16:42:00	Interna-Não programada-Meio ambiente-Descarga Atmosférica	220	2	17972	10,62
6072	9	2022	14875	1	24	20229117455	BM12208862	1	3	28/09/2022 10:56:18	28/09/2022 16:00:55	Interna-Não programada-Meio ambiente-Vento	13800	32	5474	162,46
6072	9	2022	14865	1	9	20229117479	910078051	1	3	28/09/2022 11:31:51	28/09/2022 15:46:00	Interna-Não programada-Meio ambiente-Vento	220	1	17972	4,24
6072	9	2022	16483	1	266	20229117481	MG21182784	1	3	28/09/2022 11:32:12	28/09/2022 13:26:00	Interna-Não programada-Meio ambiente-Vento	220	1	7566	1,90
6072	9	2022	14982	3	489	20229117482	10023456882	1	3	28/09/2022 11:32:15	28/09/2022 16:49:00	Interna-Não programada-Meio ambiente-Vento	220	1	36397	5,28
6072	9	2022	15740	9	420	20229117487	AP10402662	1	3	28/09/2022 11:28:34	28/09/2022 11:32:05	Interna-Não programada-Meio ambiente-Vento	13800	1	51915	0,06
6072	9	2022	15740	3	420	20229117487	AP10402662	1	3	28/09/2022 11:28:34	28/09/2022 11:32:05	Interna-Não programada-Meio ambiente-Vento	13800	183	51915	10,73
6072	9	2022	15741	9	420	20229117487	AP10402662	1	3	28/09/2022 11:28:34	28/09/2022 11:32:05	Interna-Não programada-Meio ambiente-Vento	13800	10016	86727	587,05

6072	9	2022	14984	9	176	20229117508	10005012692	1	3	28/09/2022 11:36:03	28/09/2022 13:42:00	Interna-Não programada-Meio ambiente-Vento	220	1	43881	2,10
6072	9	2022	15737	11	59	20229117522	GN12000838	1	3	28/09/2022 11:19:28	28/09/2022 13:15:00	Interna-Não programada-Meio ambiente-Árvore ou Vegetação	13800	526	19100	1.012,84
6072	9	2022	15737	11	59	20229117522	GN12000838	1	3	28/09/2022 13:06:13	28/09/2022 13:11:43	Interna-Não programada-Meio ambiente-Árvore ou Vegetação	13800	434	19100	39,78
6072	9	2022	14968	2	113	20229117526	SH12038288	1	3	28/09/2022 11:37:10	28/09/2022 16:45:01	Interna-Não programada-Meio ambiente-Descarga Atmosférica	13800	1	10530	5,13
6072	9	2022	14879	2	27	20229117532	1090000598	1	3	28/09/2022 11:38:38	28/09/2022 14:31:00	Interna-Não programada-Meio ambiente-Vento	220	1	29097	2,87
6072	9	2022	14987	1	201	20229117533	660017507	1	3	28/09/2022 11:38:48	28/09/2022 12:58:00	Interna-Não programada-Meio ambiente-Vento	220	1	17888	1,32
6072	9	2022	15741	9	420	20229117543	10021855488	1	3	28/09/2022 11:40:05	28/09/2022 13:37:43	Interna-Não programada-Meio ambiente-Vento	220	1	86727	1,96
6072	9	2022	14920	1	96	20229117588	TQ21022234	1	3	28/09/2022 11:46:17	28/09/2022 13:13:00	Interna-Não programada-Meio ambiente-Vento	220	2	14786	2,89
6072	9	2022	16488	4	61	20229117593	GN11000956	1	3	28/09/2022 11:40:20	28/09/2022 12:21:00	Interna-Não programada-Meio ambiente-Vento	220	73	39623	49,48
6072	9	2022	15741	9	420	20229117597	GN11160155	1	3	28/09/2022 11:39:41	28/09/2022 13:18:00	Interna-Não programada-Meio ambiente-Vento	220	95	86727	155,67
6072	9	2022	14923	2	85	20229117598	730094753	1	3	28/09/2022 11:47:48	28/09/2022 14:59:00	Interna-Não programada-Meio ambiente-Vento	220	1	33518	3,19
6072	9	2022	14923	2	361	20229117623	IR12112737	1	3	28/09/2022 11:52:37	28/09/2022 15:22:00	Interna-Não programada-Meio ambiente-Descarga Atmosférica	13800	14	33518	48,86
6072	9	2022	14970	2	160	20229117641	630080872	1	3	28/09/2022 11:55:47	29/09/2022 10:00:00	Interna-Não programada-Meio ambiente-Vento	220	1	31029	22,07
6072	9	2022	14947	2	132	20229117646	160020669	1	3	28/09/2022 11:56:10	28/09/2022 16:19:00	Interna-Não programada-Meio ambiente-Vento	220	1	13839	4,38
6072	9	2022	16485	1	576	20229117647	PU21239448	1	3	28/09/2022 11:56:17	28/09/2022 15:23:00	Interna-Não programada-Meio ambiente-Vento	220	1	5207	3,45
6072	9	2022	16478	1	332	20229117649	VJ21391376	1	3	28/09/2022 11:56:43	28/09/2022 13:50:00	Interna-Não programada-Meio ambiente-Vento	220	1	8824	1,89
6072	9	2022	16482	2	577	20229117674	SH21296225	1	3	28/09/2022 12:00:00	29/09/2022 04:08:00	Interna-Não programada-Meio ambiente-Vento	220	1	16944	16,13
6072	9	2022	14931	2	98	20229117682	IT12273819	1	3	28/09/2022 12:01:08	28/09/2022 23:18:00	Interna-Não programada-Meio ambiente-Vento	13800	1	19618	11,28
6072	9	2022	14931	2	98	20229117682	IT12273819	1	3	28/09/2022 12:01:08	28/09/2022 17:00:00	Interna-Não programada-Meio ambiente-Vento	13800	20	19618	99,62
6072	9	2022	14923	1	361	20229117686	CP12248274	1	3	28/09/2022 12:01:54	28/09/2022 15:47:00	Interna-Não programada-Meio ambiente-Descarga Atmosférica	13800	3	33518	11,25
6072	9	2022	14956	2	242	20229117694	MY11349079	1	3	28/09/2022 12:02:46	29/09/2022 07:32:00	Interna-Não programada-Meio ambiente-Vento	220	1	33069	19,49
6072	9	2022	14865	2	307	20229117705	KB12000059	1	3	28/09/2022 12:05:16	28/09/2022 15:53:00	Interna-Não programada-Meio ambiente-Descarga Atmosférica	13800	2	17972	7,59
6072	9	2022	14956	1	242	20229117723	PW12303418	1	3	28/09/2022 12:09:35	29/09/2022 08:35:00	Interna-Não programada-Meio ambiente-Vento	13800	6	33069	122,54
6072	9	2022	14987	2	236	20229117733	510004027	1	3	28/09/2022 12:10:54	28/09/2022 16:47:00	Interna-Não programada-Meio ambiente-Vento	220	1	17888	4,60
6072	9	2022	15744	3	103	20229117740	JT12451167	1	3	28/09/2022 12:12:20	29/09/2022 07:01:00	Interna-Não programada-Meio ambiente-Descarga Atmosférica	13800	2	24662	37,62
6072	9	2022	14964	31	156	20229117746	QI12249191RE	1	3	28/09/2022 10:00:39	28/09/2022 13:49:00	Interna-Não programada-Meio ambiente-Descarga Atmosférica	34500	45	27728	171,26
6072	9	2022	14925	4	88	20229117747	50064745	1	3	28/09/2022 12:13:11	28/09/2022 13:49:00	Interna-Não programada-Meio ambiente-Vento	220	1	18927	1,60
6072	9	2022	14984	5	176	20229117749	40165700	1	3	28/09/2022 12:13:56	28/09/2022 20:35:00	Interna-Não programada-Meio ambiente-Vento	220	1	43881	8,35
6072	9	2022	15744	3	103	20229117751	290048059	1	3	28/09/2022 12:14:38	29/09/2022 09:31:00	Interna-Não programada-Meio ambiente-Vento	220	1	24662	21,27
6072	9	2022	14927	1	90	20229117752	900214	1	3	28/09/2022 16:50:08	28/09/2022 17:21:52	Interna-Não programada-Meio ambiente-Vento	13800	840	3119	444,27
6072	9	2022	14927	1	90	20229117752	900214	1	3	28/09/2022 17:00:07	28/09/2022 21:01:15	Interna-Não programada-Meio ambiente-Vento	13800	42	3119	168,79
6072	9	2022	14927	1	90	20229117752	900214	1	3	28/09/2022 21:34:09	28/09/2022 21:41:28	Interna-Não programada-Meio ambiente-Vento	13800	860	3119	104,87
6072	9	2022	14927	1	90	20229117752	900214	1	3	28/09/2022 22:38:13	28/09/2022 22:41:40	Interna-Não programada-Meio ambiente-Vento	13800	902	3119	51,86
6072	9	2022	16483	31	266	20229117753	MG12391597	1	3	28/09/2022 12:14:56	28/09/2022 18:40:00	Interna-Não programada-Meio ambiente-Vento	34500	1	7566	6,42
6072	9	2022	14879	3	141	20229117755	CC12295769	1	3	28/09/2022 12:15:57	28/09/2022 15:25:00	Interna-Não programada-Meio ambiente-Vento	13800	6	29097	18,90
6072	9	2022	15732	1	220	20229117756	180008171	1	3	28/09/2022 12:16:12	28/09/2022 19:16:00	Interna-Não programada-Meio ambiente-Vento	220	1	15896	7,00
6072	9	2022	14988	2	181	20229117769	VI21007667	1	3	28/09/2022 12:20:21	28/09/2022 22:35:00	Interna-Não programada-Meio ambiente-Vento	220	1	4338	10,24
6072	9	2022	16484	32	328	20229117770	CP12303513	1	3	28/09/2022 11:51:29	29/09/2022 12:02:00	Interna-Não programada-Meio ambiente-Vento	34500	20	6741	483,51
6072	9	2022	14923	1	85	20229117772	IR21060743	1	3	28/09/2022 12:21:26	28/09/2022 15:14:00	Interna-Não programada-Meio ambiente-Vento	220	1	33518	2,88
6072	9	2022	15741	16	420	20229117777	10033613271	1	3	28/09/2022 12:22:12	28/09/2022 17:01:00	Interna-Não programada-Meio ambiente-Vento	220	1	86727	4,65
6072	9	2022	15730	31	245	20229117779	RV21111069	1	3	28/09/2022 12:22:50	29/09/2022 00:34:00	Interna-Não programada-Meio ambiente-Vento	220	1	1325	12,19
6072	9	2022	16475	5	453	20229117786	10007599500	1	3	28/09/2022 12:24:10	28/09/2022 18:13:00	Interna-Não programada-Meio ambiente-Vento	220	1	50494	5,81

6072	9	2022	14921	2	8	20229117787	PU12279674	1	3	28/09/2022 12:24:20	28/09/2022 21:46:00	Interna-Não programada-Meio ambiente-Vento	13800	4	12023	37,44
6072	9	2022	14877	31	25	20229117793	AK12292820	1	3	28/09/2022 12:09:09	28/09/2022 14:57:00	Interna-Não programada-Meio ambiente-Vento	34500	4	7521	11,19
6072	9	2022	15743	2	26	20229117801	420046410	1	3	28/09/2022 12:26:51	28/09/2022 22:55:00	Interna-Não programada-Meio ambiente-Vento	220	1	1560	10,47
6072	9	2022	14969	3	587	20229117819	RV12160751	1	3	28/09/2022 12:31:16	29/09/2022 08:28:28	Interna-Não programada-Meio ambiente-Vento	13800	220	41376	4.389,73
6072	9	2022	14969	3	587	20229117819	RV12160751	1	3	28/09/2022 20:47:35	28/09/2022 21:14:34	Interna-Não programada-Meio ambiente-Vento	13800	970	41376	436,23
6072	9	2022	14953	4	138	20229117829	PL21118663	1	3	28/09/2022 12:34:50	28/09/2022 16:55:00	Interna-Não programada-Meio ambiente-Vento	220	3	20985	13,01
6072	9	2022	16484	32	570	20229117831	RV11229471	1	3	28/09/2022 12:35:24	29/09/2022 09:40:00	Interna-Não programada-Meio ambiente-Descarga Atmosférica	220	1	6741	21,08
6072	9	2022	14908	12	58	20229117835	SW21221317	1	3	28/09/2022 12:35:58	28/09/2022 20:57:00	Interna-Não programada-Meio ambiente-Vento	220	1	45090	8,35
6072	9	2022	15745	7	103	20229117844	JT18434379TS	1	3	28/09/2022 08:35:09	29/09/2022 08:03:46	Interna-Não programada-Meio ambiente-Vento	13800	13	21052	305,20
6072	9	2022	15745	7	103	20229117844	JT18434379TS	1	3	28/09/2022 08:35:09	29/09/2022 13:24:52	Interna-Não programada-Meio ambiente-Vento	13800	20	21052	576,57
6072	9	2022	15745	7	103	20229117844	JT18434379TS	1	3	29/09/2022 08:09:23	29/09/2022 08:56:55	Interna-Não programada-Meio ambiente-Vento	13800	6	21052	4,75
6072	9	2022	15745	7	103	20229117844	JT18434379TS	1	3	29/09/2022 08:09:23	29/09/2022 12:55:18	Interna-Não programada-Meio ambiente-Vento	13800	7	21052	33,36
6072	9	2022	15745	7	103	20229117844	JT18434379TS	1	3	29/09/2022 09:00:49	29/09/2022 14:33:44	Interna-Não programada-Meio ambiente-Vento	13800	1	21052	5,55
6072	9	2022	15745	7	103	20229117844	JT18434379TS	1	3	29/09/2022 09:00:49	29/09/2022 12:21:22	Interna-Não programada-Meio ambiente-Vento	13800	5	21052	16,71
6072	9	2022	14946	2	357	20229117847	BW12161025	1	3	28/09/2022 11:05:35	28/09/2022 13:54:00	Interna-Não programada-Meio ambiente-Descarga Atmosférica	13800	184	10884	516,48
6072	9	2022	14953	3	330	20229117853	PL11340659	1	3	28/09/2022 12:22:56	28/09/2022 13:23:00	Interna-Não programada-Meio ambiente-Descarga Atmosférica	220	115	20985	115,13
6072	9	2022	14856	8	240	20229117855	15635533	1	3	28/09/2022 12:41:58	28/09/2022 16:32:00	Interna-Não programada-Meio ambiente-Vento	220	1	18740	3,83
6072	9	2022	16485	31	576	20229117858	PU12229431	1	3	28/09/2022 12:42:47	29/09/2022 10:01:00	Interna-Não programada-Meio ambiente-Descarga Atmosférica	34500	1	5207	21,30
6072	9	2022	14944	4	124	20229117861	MR12000278	1	3	28/09/2022 08:17:45	28/09/2022 16:02:08	Interna-Não programada-Meio ambiente-Vento	13800	2	24458	15,48
6072	9	2022	14944	4	124	20229117861	MR12000278	1	3	28/09/2022 08:17:45	28/09/2022 16:14:46	Interna-Não programada-Meio ambiente-Vento	13800	50	24458	397,51
6072	9	2022	14962	2	41	20229117900	ED21047059	1	3	28/09/2022 12:47:13	28/09/2022 18:46:00	Interna-Não programada-Meio ambiente-Descarga Atmosférica	220	2	15305	11,96
6072	9	2022	14964	1	222	20229117912	ID12384050	1	3	28/09/2022 12:51:39	28/09/2022 16:22:00	Interna-Não programada-Meio ambiente-Descarga Atmosférica	13800	2	27728	7,01
6072	9	2022	14923	1	309	20229117915	JP12123940	1	3	28/09/2022 12:48:27	28/09/2022 17:04:15	Interna-Não programada-Meio ambiente-Vento	13800	12	33518	51,16
6072	9	2022	16487	10	63	20229117916	GN11058021	1	3	28/09/2022 13:47:00	28/09/2022 15:58:00	Interna-Não programada-Meio ambiente-Vento	220	99	43178	216,15
6072	9	2022	15744	4	103	20229117920	290216187	1	3	28/09/2022 12:55:29	28/09/2022 19:37:00	Interna-Não programada-Meio ambiente-Vento	220	1	24662	6,69
6072	9	2022	16491	1	17	20229117924	AI21194041	1	3	28/09/2022 12:56:33	28/09/2022 20:44:00	Interna-Não programada-Meio ambiente-Vento	220	1	17876	7,79
6072	9	2022	14946	1	393	20229117927	AN21158340	1	3	28/09/2022 12:57:41	28/09/2022 15:08:00	Interna-Não programada-Meio ambiente-Vento	220	1	10884	2,17
6072	9	2022	14934	32	480	20229117929	SX21214382	1	3	28/09/2022 12:57:53	28/09/2022 23:18:00	Interna-Não programada-Meio ambiente-Descarga Atmosférica	220	1	7233	10,34
6072	9	2022	14976	1	569	20229117931	SU21301980	1	3	28/09/2022 12:58:47	28/09/2022 17:59:00	Interna-Não programada-Meio ambiente-Descarga Atmosférica	220	2	3340	10,01
6072	9	2022	14907	6	58	20229117934	10032080350	1	3	28/09/2022 12:59:38	28/09/2022 20:07:00	Interna-Não programada-Meio ambiente-Vento	220	1	45816	7,12
6072	9	2022	14881	32	30	20229117935	PH12343741	1	3	28/09/2022 13:00:14	28/09/2022 14:49:00	Interna-Não programada-Meio ambiente-Vento	34500	5	12030	9,06
6072	9	2022	14964	31	156	20229117936	PC21214453	1	3	28/09/2022 13:00:18	28/09/2022 15:42:00	Interna-Não programada-Meio ambiente-Descarga Atmosférica	220	1	27728	2,69
6072	9	2022	15739	9	62	20229117938	10015827885	1	3	28/09/2022 13:00:50	28/09/2022 15:26:00	Interna-Não programada-Meio ambiente-Vento	220	1	46757	2,42
6072	9	2022	14923	3	85	20229117946	IR21187288	1	3	28/09/2022 13:03:22	28/09/2022 17:05:14	Interna-Não programada-Meio ambiente-Vento	220	1	33518	4,03
6072	9	2022	15740	9	420	20229117956	AP16414530	1	3	28/09/2022 11:50:54	28/09/2022 12:17:07	Interna-Não programada-Meio ambiente-Vento	13800	1	51915	0,44
6072	9	2022	15740	3	420	20229117956	AP16414530	1	3	28/09/2022 11:50:54	28/09/2022 12:02:16	Interna-Não programada-Meio ambiente-Vento	13800	183	51915	34,67
6072	9	2022	15741	9	420	20229117956	AP16414530	1	3	28/09/2022 11:50:54	28/09/2022 12:16:31	Interna-Não programada-Meio ambiente-Vento	13800	738	86727	315,08
6072	9	2022	15741	9	420	20229117956	AP16414530	1	3	28/09/2022 11:50:54	28/09/2022 12:17:07	Interna-Não programada-Meio ambiente-Vento	13800	947	86727	413,79
6072	9	2022	15741	9	420	20229117956	AP16414530	1	3	28/09/2022 11:50:54	28/09/2022 12:01:24	Interna-Não programada-Meio ambiente-Vento	13800	1619	86727	283,33
6072	9	2022	15741	9	420	20229117956	AP16414530	1	3	28/09/2022 11:50:54	28/09/2022 12:02:16	Interna-Não programada-Meio ambiente-Vento	13800	6154	86727	1.165,84
6072	9	2022	15741	9	420	20229117956	AP16414530	1	3	28/09/2022 11:55:53	28/09/2022 11:59:56	Interna-Não programada-Meio ambiente-Vento	13800	425	86727	28,69
6072	9	2022	14956	35	261	20229117958	MY12332634R E	1	3	28/09/2022 13:06:38	29/09/2022 09:54:25	Interna-Não programada-Meio ambiente-Vento	34500	1	33069	20,80

6072	9	2022	14956	35	261	20229117958	MY12332634R E	1	3	28/09/2022 13:06:38	30/09/2022 14:51:59	Interna-Não programada-Meio ambiente-Vento	34500	1	33069	49,76
6072	9	2022	14956	35	261	20229117958	MY12332634R E	1	3	28/09/2022 13:06:38	30/09/2022 13:53:03	Interna-Não programada-Meio ambiente-Vento	34500	6	33069	292,64
6072	9	2022	14989	3	80	20229117970	10015187690	1	3	28/09/2022 13:08:26	28/09/2022 18:53:00	Interna-Não programada-Meio ambiente-Vento	220	1	24284	5,74
6072	9	2022	14959	31	556	20229117972	CP21354390	1	3	28/09/2022 13:09:04	28/09/2022 15:55:00	Interna-Não programada-Meio ambiente-Vento	220	2	5748	5,53
6072	9	2022	14931	3	98	20229117975	690395681	1	3	28/09/2022 13:09:19	28/09/2022 18:37:00	Interna-Não programada-Meio ambiente-Vento	220	1	19618	5,46
6072	9	2022	16489	31	32	20229117979	BC21182970	1	3	28/09/2022 13:11:15	28/09/2022 16:42:00	Interna-Não programada-Meio ambiente-Descarga Atmosférica	220	1	10671	3,51
6072	9	2022	14968	2	305	20229117996	1760003260	1	3	28/09/2022 13:14:56	28/09/2022 23:20:00	Interna-Não programada-Meio ambiente-Vento	220	1	10530	10,08
6072	9	2022	14970	8	587	20229117999	630208694	1	3	28/09/2022 13:15:35	29/09/2022 08:36:29	Interna-Não programada-Meio ambiente-Vento	220	1	31029	19,35
6072	9	2022	14964	31	156	20229118005	QI21157900	1	3	28/09/2022 13:16:11	28/09/2022 17:24:00	Interna-Não programada-Meio ambiente-Descarga Atmosférica	220	1	27728	4,13
6072	9	2022	14879	1	440	20229118013	IM12122720	1	3	28/09/2022 12:33:51	28/09/2022 16:22:00	Interna-Não programada-Meio ambiente-Descarga Atmosférica	13800	23	29097	87,46
6072	9	2022	16488	4	61	20229118014	11202403	1	3	28/09/2022 13:18:28	28/09/2022 14:48:00	Interna-Não programada-Meio ambiente-Vento	220	1	39623	1,49
6072	9	2022	14925	1	88	20229118020	MD21020750	1	3	28/09/2022 13:20:34	28/09/2022 15:57:00	Interna-Não programada-Meio ambiente-Descarga Atmosférica	220	1	18927	2,61
6072	9	2022	14969	5	160	20229118029	10002651783	1	3	28/09/2022 13:23:33	28/09/2022 16:00:00	Interna-Não programada-Meio ambiente-Vento	220	1	41376	2,61
6072	9	2022	14953	31	330	20229118031	PL21323514	1	3	28/09/2022 13:24:26	28/09/2022 17:27:00	Interna-Não programada-Meio ambiente-Descarga Atmosférica	220	2	20985	8,09
6072	9	2022	14885	10	61	20229118034	14550088	1	3	28/09/2022 13:25:27	28/09/2022 16:16:00	Interna-Não programada-Meio ambiente-Vento	220	1	35693	2,84
6072	9	2022	15748	3	188	20229118036	2060055836	1	3	28/09/2022 13:25:56	28/09/2022 17:10:20	Interna-Não programada-Meio ambiente-Vento	220	1	11865	3,74
6072	9	2022	14879	1	29	20229118037	CA21011513	1	3	28/09/2022 13:26:03	28/09/2022 15:54:00	Interna-Não programada-Meio ambiente-Vento	220	1	29097	2,47
6072	9	2022	14962	2	151	20229118047	PK32046076	1	3	28/09/2022 12:55:19	28/09/2022 15:54:00	Interna-Não programada-Meio ambiente-Descarga Atmosférica	13800	14	15305	41,69
6072	9	2022	16491	2	348	20229118052	AC21304679	1	3	28/09/2022 13:28:53	28/09/2022 16:27:00	Interna-Não programada-Meio ambiente-Vento	220	2	17876	5,94
6072	9	2022	15738	1	62	20229118057	GN11074904	1	3	28/09/2022 13:11:03	28/09/2022 15:06:00	Interna-Não programada-Meio ambiente-Vento	220	185	39859	354,43
6072	9	2022	14965	3	57	20229118069	14917026	1	3	28/09/2022 13:31:00	28/09/2022 16:29:00	Interna-Não programada-Meio ambiente-Vento	220	1	52222	2,97
6072	9	2022	15730	1	415	20229118071	RV21038509	1	3	28/09/2022 13:31:18	28/09/2022 22:54:00	Interna-Não programada-Meio ambiente-Vento	220	1	1325	9,38
6072	9	2022	14964	1	156	20229118076	10014799209	1	3	28/09/2022 13:32:16	28/09/2022 15:41:00	Interna-Não programada-Meio ambiente-Vento	220	1	27728	2,15
6072	9	2022	14958	1	146	20229118084	PJ21084855	1	3	28/09/2022 13:34:39	28/09/2022 21:48:00	Interna-Não programada-Meio ambiente-Descarga Atmosférica	220	1	11730	8,22
6072	9	2022	16475	5	453	20229118089	GN11164770	1	3	28/09/2022 13:30:47	28/09/2022 18:13:00	Interna-Não programada-Meio ambiente-Vento	220	158	50494	743,17
6072	9	2022	15744	4	103	20229118090	JT12000147	1	3	28/09/2022 11:10:04	28/09/2022 18:17:23	Interna-Não programada-Meio ambiente-Vento	13800	116	24662	826,15
6072	9	2022	14989	3	80	20229118101	10013057039	1	3	28/09/2022 13:40:21	28/09/2022 21:00:00	Interna-Não programada-Meio ambiente-Vento	220	1	24284	7,33
6072	9	2022	15732	1	220	20229118104	HD31163466	1	3	28/09/2022 13:40:54	28/09/2022 22:05:00	Interna-Não programada-Meio ambiente-Descarga Atmosférica	220	1	15896	8,40
6072	9	2022	14929	2	353	20229118110	HE12023221	1	3	28/09/2022 13:42:51	28/09/2022 15:26:00	Interna-Não programada-Meio ambiente-Vento	13800	5	19338	8,60
6072	9	2022	15748	1	354	20229118114	BC21495479	1	3	28/09/2022 13:44:28	28/09/2022 19:10:00	Interna-Não programada-Meio ambiente-Descarga Atmosférica	220	1	11865	5,43
6072	9	2022	14923	1	200	20229118116	DI10410627	1	3	28/09/2022 13:44:26	28/09/2022 13:49:41	Interna-Não programada-Meio ambiente-Vento	13800	327	33518	28,61
6072	9	2022	14912	1	395	20229118121	PK12263674	1	3	28/09/2022 13:40:26	28/09/2022 18:17:00	Interna-Não programada-Meio ambiente-Vento	13800	3	6827	13,83
6072	9	2022	14870	5	60	20229118132	10768658	1	3	28/09/2022 13:47:54	28/09/2022 17:20:00	Interna-Não programada-Meio ambiente-Vento	220	1	39558	3,53
6072	9	2022	14955	1	384	20229118136	IT21333082	1	3	28/09/2022 13:48:51	28/09/2022 17:09:00	Interna-Não programada-Meio ambiente-Vento	220	1	5765	3,34
6072	9	2022	15747	5	148	20229118137	PR11000039	1	3	28/09/2022 13:48:56	28/09/2022 16:17:00	Interna-Não programada-Meio ambiente-Vento	220	203	14949	500,96
6072	9	2022	14941	31	329	20229118145	GS21157145	1	3	28/09/2022 13:50:38	28/09/2022 21:55:00	Interna-Não programada-Meio ambiente-Descarga Atmosférica	220	2	7581	16,15
6072	9	2022	15731	1	36	20229118146	AP21000070	1	3	28/09/2022 13:51:24	28/09/2022 15:27:00	Interna-Não programada-Meio ambiente-Descarga Atmosférica	220	1	4721	1,59
6072	9	2022	14953	1	138	20229118147	PL11314943	1	3	28/09/2022 13:51:27	28/09/2022 15:42:00	Interna-Não programada-Meio ambiente-Descarga Atmosférica	220	32	20985	58,96
6072	9	2022	14941	1	475	20229118152	IU21189985	1	3	28/09/2022 13:52:13	28/09/2022 23:57:00	Interna-Não programada-Meio ambiente-Vento	220	2	7581	20,16
6072	9	2022	14962	2	41	20229118153	EA21058621	1	3	28/09/2022 05:28:49	28/09/2022 16:54:00	Interna-Não programada-Meio ambiente-Descarga Atmosférica	220	1	15305	11,42
6072	9	2022	14955	3	384	20229118162	10027179450	1	3	28/09/2022 13:53:33	28/09/2022 21:12:00	Interna-Não programada-Meio ambiente-Vento	220	1	5765	7,31

6072	9	2022	14885	10	61	20229118166	GN21038367	1	3	28/09/2022 11:02:09	28/09/2022 14:44:00	Interna-Não programada-Meio ambiente-Vento	220	6	35693	22,18
6072	9	2022	16483	1	84	20229118171	5470001020	1	3	28/09/2022 13:56:04	28/09/2022 18:43:00	Interna-Não programada-Meio ambiente-Vento	220	1	7566	4,78
6072	9	2022	14871	6	60	20229118175	12343936	1	3	28/09/2022 13:57:02	28/09/2022 20:46:00	Interna-Não programada-Meio ambiente-Vento	220	1	35777	6,82
6072	9	2022	14953	1	19	20229118191	1180004970	1	3	28/09/2022 14:00:06	28/09/2022 20:18:00	Interna-Não programada-Meio ambiente-Vento	220	1	20985	6,30
6072	9	2022	14927	30	992	20229118205	AE21205149	1	3	28/09/2022 14:03:14	28/09/2022 15:59:00	Interna-Não programada-Meio ambiente-Vento	220	2	3119	3,86
6072	9	2022	14988	32	181	20229118209	JV1222565RE	1	3	28/09/2022 09:35:53	28/09/2022 15:25:33	Interna-Não programada-Meio ambiente-Vento	34500	26	4338	151,52
6072	9	2022	14972	3	162	20229118215	PJ12223407	1	3	28/09/2022 12:33:01	28/09/2022 17:09:00	Interna-Não programada-Meio ambiente-Vento	13800	2	2402	9,20
6072	9	2022	14958	2	146	20229118216	10003874000	1	3	28/09/2022 14:06:47	28/09/2022 22:03:00	Interna-Não programada-Meio ambiente-Vento	220	1	11730	7,94
6072	9	2022	14879	1	317	20229118221	SO11073545	1	3	28/09/2022 14:08:16	29/09/2022 12:26:54	Interna-Não programada-Meio ambiente-Vento	220	5	29097	111,55
6072	9	2022	14879	1	317	20229118221	SO11073545	1	3	29/09/2022 08:37:03	29/09/2022 12:21:02	Interna-Não programada-Meio ambiente-Vento	220	14	29097	52,26
6072	9	2022	14984	5	176	20229118222	TR11053498	1	3	28/09/2022 15:58:09	28/09/2022 18:38:18	Interna-Não programada-Meio ambiente-Vento	220	152	43881	405,71
6072	9	2022	14855	4	240	20229118230	10463422	1	3	28/09/2022 14:11:01	28/09/2022 16:48:00	Interna-Não programada-Meio ambiente-Vento	220	1	22721	2,62
6072	9	2022	15747	1	148	20229118238	PR21075722	1	3	28/09/2022 14:13:20	28/09/2022 19:36:00	Interna-Não programada-Meio ambiente-Descarga Atmosférica	220	1	14949	5,38
6072	9	2022	14944	3	124	20229118239	MR31056759	1	3	28/09/2022 14:13:27	28/09/2022 15:45:00	Interna-Não programada-Meio ambiente-Vento	220	1	24458	1,53
6072	9	2022	16475	5	453	20229118245	10781468	1	3	28/09/2022 14:14:48	28/09/2022 22:06:00	Interna-Não programada-Meio ambiente-Vento	220	1	50494	7,85
6072	9	2022	14923	32	85	20229118252	IR12374854	1	3	28/09/2022 14:16:25	29/09/2022 08:15:00	Interna-Não programada-Meio ambiente-Vento	34500	2	33518	35,95
6072	9	2022	16484	32	570	20229118253	RV21371460	1	3	28/09/2022 14:16:31	29/09/2022 13:36:00	Interna-Não programada-Meio ambiente-Vento	220	1	6741	23,32
6072	9	2022	14856	7	240	20229118266	11032753	1	3	28/09/2022 14:20:09	28/09/2022 17:29:00	Interna-Não programada-Meio ambiente-Vento	220	1	18740	3,15
6072	9	2022	14942	12	233	20229118280	13961410	1	3	28/09/2022 14:21:59	28/09/2022 18:53:00	Interna-Não programada-Meio ambiente-Vento	220	1	54249	4,52
6072	9	2022	14879	3	141	20229118290	PC21000066	1	3	28/09/2022 12:26:19	28/09/2022 18:17:00	Interna-Não programada-Meio ambiente-Vento	220	3	29097	17,53
6072	9	2022	14944	3	124	20229118298	MR21119724	1	3	28/09/2022 14:24:53	28/09/2022 18:07:00	Interna-Não programada-Meio ambiente-Vento	220	1	24458	3,70
6072	9	2022	15741	17	420	20229118304	200205717	1	3	28/09/2022 14:26:10	28/09/2022 19:16:00	Interna-Não programada-Meio ambiente-Vento	220	1	86727	4,83
6072	9	2022	14958	2	146	20229118306	PJ12226339	1	3	28/09/2022 13:41:17	28/09/2022 16:08:00	Interna-Não programada-Meio ambiente-Descarga Atmosférica	13800	19	11730	46,46
6072	9	2022	14925	1	88	20229118312	MD21221093	1	3	28/09/2022 14:28:35	28/09/2022 16:42:00	Interna-Não programada-Meio ambiente-Descarga Atmosférica	220	1	18927	2,22
6072	9	2022	14911	1	71	20229118333	GS12222226	1	3	28/09/2022 14:33:01	28/09/2022 17:36:00	Interna-Não programada-Meio ambiente-Vento	13800	3	15158	9,15
6072	9	2022	16482	6	577	20229118338	RV21153904	1	3	28/09/2022 14:33:03	29/09/2022 11:48:00	Interna-Não programada-Meio ambiente-Descarga Atmosférica	220	1	16944	21,25
6072	9	2022	14857	17	240	20229118339	15173033	1	3	28/09/2022 14:33:24	28/09/2022 16:53:00	Interna-Não programada-Meio ambiente-Vento	220	1	19897	2,33
6072	9	2022	14956	2	242	20229118341	DV12235070	1	3	28/09/2022 14:33:42	29/09/2022 15:00:00	Interna-Não programada-Meio ambiente-Vento	13800	4	33069	97,75
6072	9	2022	14910	1	55	20229118354	10032726641	1	3	28/09/2022 14:35:32	28/09/2022 21:37:00	Interna-Não programada-Meio ambiente-Vento	220	1	19783	7,02
6072	9	2022	14889	6	34	20229118358	CT12231641	1	3	28/09/2022 14:36:13	28/09/2022 17:16:00	Interna-Não programada-Meio ambiente-Vento	13800	15	21073	39,95
6072	9	2022	14955	3	384	20229118373	IT12305492	1	3	28/09/2022 14:03:55	28/09/2022 17:49:00	Interna-Não programada-Meio ambiente-Vento	13800	3	5765	11,25
6072	9	2022	15748	33	148	20229118379	OZ21306692	1	3	28/09/2022 17:47:56	28/09/2022 21:40:10	Interna-Não programada-Meio ambiente-Vento	220	4	11865	15,48
6072	9	2022	14913	3	73	20229118386	GT11290317	1	3	28/09/2022 14:43:02	28/09/2022 18:37:00	Interna-Não programada-Meio ambiente-Vento	220	1	16078	3,90
6072	9	2022	14876	1	23	20229118391	BJ12389738	1	3	28/09/2022 12:56:33	28/09/2022 17:47:56	Interna-Não programada-Meio ambiente-Vento	13800	13	10299	63,13
6072	9	2022	14923	31	85	20229118409	IS21243860	1	3	28/09/2022 14:48:04	28/09/2022 17:02:00	Interna-Não programada-Meio ambiente-Vento	220	1	33518	2,23
6072	9	2022	15748	1	188	20229118413	OZ12052346	1	3	28/09/2022 14:46:44	28/09/2022 19:17:00	Interna-Não programada-Meio ambiente-Descarga Atmosférica	13800	2	11865	9,01
6072	9	2022	16487	1	63	20229118419	15416033	1	3	28/09/2022 14:50:03	28/09/2022 17:39:00	Interna-Não programada-Meio ambiente-Vento	220	1	43178	2,82
6072	9	2022	14879	2	440	20229118421	LS12394497	1	3	28/09/2022 14:01:51	29/09/2022 15:54:39	Interna-Não programada-Meio ambiente-Vento	13800	21	29097	543,48
6072	9	2022	16484	32	328	20229118426	RV21068339	1	3	28/09/2022 14:53:50	29/09/2022 03:24:00	Interna-Não programada-Meio ambiente-Descarga Atmosférica	220	1	6741	12,50
6072	9	2022	14921	1	169	20229118430	RV12303875	1	3	28/09/2022 14:53:55	29/09/2022 15:09:31	Interna-Não programada-Meio ambiente-Vento	13800	44	12023	1.067,44
6072	9	2022	14890	2	34	20229118432	1990190525	1	3	28/09/2022 14:54:12	28/09/2022 20:07:00	Interna-Não programada-Meio ambiente-Vento	220	1	47544	5,21
6072	9	2022	15747	3	148	20229118437	460129387	1	3	28/09/2022 14:55:52	28/09/2022 17:21:00	Interna-Não programada-Meio ambiente-Vento	220	1	14949	2,42

6072	9	2022	14868	31	16	20229118447	PH12231174	1	3	28/09/2022 11:42:48	28/09/2022 17:47:00	Interna-Não programada-Meio ambiente-Vento	34500	3	2371	18,21
6072	9	2022	15747	5	148	20229118451	PR21000063	1	3	28/09/2022 15:00:48	28/09/2022 17:45:00	Interna-Não programada-Meio ambiente-Descarga Atmosférica	220	1	14949	2,74
6072	9	2022	14923	32	85	20229118461	IR12223095	1	3	28/09/2022 15:02:52	28/09/2022 16:33:00	Interna-Não programada-Meio ambiente-Descarga Atmosférica	34500	2	33518	3,00
6072	9	2022	14921	3	8	20229118464	2440070045	1	3	28/09/2022 15:03:29	28/09/2022 20:30:00	Interna-Não programada-Meio ambiente-Vento	220	1	12023	5,44
6072	9	2022	15732	2	426	20229118466	PJ18464649TS	1	3	28/09/2022 15:03:42	29/09/2022 16:43:28	Interna-Não programada-Meio ambiente-Vento	13800	1	15896	25,66
6072	9	2022	14944	2	426	20229118466	PJ18464649TS	1	3	28/09/2022 15:03:42	29/09/2022 16:43:28	Interna-Não programada-Meio ambiente-Vento	13800	76	24458	1.950,37
6072	9	2022	15727	1	322	20229118472	BV21271040	1	3	28/09/2022 15:04:18	28/09/2022 20:54:00	Interna-Não programada-Meio ambiente-Vento	220	2	13073	11,66
6072	9	2022	14921	2	8	20229118478	PU21186047	1	3	28/09/2022 15:05:23	29/09/2022 00:05:00	Interna-Não programada-Meio ambiente-Vento	220	1	12023	8,99
6072	9	2022	14925	1	88	20229118489	MD21121021	1	3	28/09/2022 15:09:32	28/09/2022 21:38:00	Interna-Não programada-Meio ambiente-Descarga Atmosférica	220	1	18927	6,47
6072	9	2022	14953	4	138	20229118493	PL21010891	1	3	28/09/2022 15:10:21	28/09/2022 17:28:00	Interna-Não programada-Meio ambiente-Vento	220	1	20985	2,29
6072	9	2022	16478	2	350	20229118496	680015991	1	3	28/09/2022 15:11:30	28/09/2022 18:27:00	Interna-Não programada-Meio ambiente-Vento	220	1	8824	3,26
6072	9	2022	14953	2	488	20229118519	PL12000215	1	3	28/09/2022 15:18:12	28/09/2022 17:05:00	Interna-Não programada-Meio ambiente-Descarga Atmosférica	13800	1	20985	1,78
6072	9	2022	14934	31	480	20229118521	JT12036775	1	3	28/09/2022 15:18:27	29/09/2022 07:39:00	Interna-Não programada-Meio ambiente-Descarga Atmosférica	34500	3	7233	49,03
6072	9	2022	14925	1	88	20229118534	MD21132538	1	3	28/09/2022 15:21:28	28/09/2022 18:35:00	Interna-Não programada-Meio ambiente-Descarga Atmosférica	220	1	18927	3,23
6072	9	2022	14889	2	54	20229118535	GD21095174	1	3	28/09/2022 15:21:33	29/09/2022 00:06:00	Interna-Não programada-Meio ambiente-Descarga Atmosférica	220	1	21073	8,74
6072	9	2022	15737	4	59	20229118536	11169497	1	3	28/09/2022 15:21:41	28/09/2022 18:22:00	Interna-Não programada-Meio ambiente-Vento	220	1	19100	3,01
6072	9	2022	14881	32	30	20229118542	DV12131595	1	3	28/09/2022 15:22:38	28/09/2022 18:11:00	Interna-Não programada-Meio ambiente-Descarga Atmosférica	34500	2	12030	5,61
6072	9	2022	14926	1	10	20229118548	AE11038576	1	3	28/09/2022 15:24:23	29/09/2022 08:10:50	Interna-Não programada-Meio ambiente-Vento	220	2	1945	33,55
6072	9	2022	14893	32	243	20229118550	DJ21147169	1	3	28/09/2022 15:24:55	28/09/2022 23:55:00	Interna-Não programada-Meio ambiente-Vento	220	2	5295	17,00
6072	9	2022	14889	30	34	20229118563	CT12333570	1	3	28/09/2022 14:58:21	28/09/2022 17:55:00	Interna-Não programada-Meio ambiente-Vento	34500	162	21073	476,96
6072	9	2022	14861	1	345	20229118567	420016545	1	3	28/09/2022 15:28:17	29/09/2022 00:43:00	Interna-Não programada-Meio ambiente-Vento	220	1	5014	9,25
6072	9	2022	14962	31	151	20229118569	CQ12025413	1	3	28/09/2022 15:28:25	28/09/2022 20:08:00	Interna-Não programada-Meio ambiente-Vento	34500	6	15305	27,96
6072	9	2022	14956	2	581	20229118571	MY21114003	1	3	28/09/2022 15:28:44	29/09/2022 11:57:00	Interna-Não programada-Meio ambiente-Descarga Atmosférica	220	1	33069	20,47
6072	9	2022	14979	3	202	20229118572	SL21145867	1	3	28/09/2022 15:28:45	28/09/2022 17:21:00	Interna-Não programada-Meio ambiente-Vento	220	3	17748	5,61
6072	9	2022	14923	2	85	20229118573	730043939	1	3	28/09/2022 15:29:18	28/09/2022 17:11:00	Interna-Não programada-Meio ambiente-Vento	220	1	33518	1,70
6072	9	2022	14945	2	430	20229118574	NA21098490	1	3	28/09/2022 15:29:24	28/09/2022 18:24:00	Interna-Não programada-Meio ambiente-Vento	220	1	10047	2,91
6072	9	2022	14929	1	93	20229118581	IK21399467	1	3	28/09/2022 15:30:04	29/09/2022 12:08:55	Interna-Não programada-Meio ambiente-Vento	220	1	19338	20,65
6072	9	2022	14929	1	93	20229118581	IK21399467	1	3	29/09/2022 09:26:40	29/09/2022 16:28:11	Interna-Não programada-Meio ambiente-Vento	220	15	19338	105,38
6072	9	2022	14923	1	361	20229118586	AM12104129	1	3	28/09/2022 15:32:14	28/09/2022 20:54:00	Interna-Não programada-Meio ambiente-Vento	13800	4	33518	21,45
6072	9	2022	14925	2	88	20229118600	IB21364754	1	3	28/09/2022 15:38:08	28/09/2022 17:39:00	Interna-Não programada-Meio ambiente-Descarga Atmosférica	220	1	18927	2,01
6072	9	2022	14889	1	264	20229118606	TH21195269	1	3	28/09/2022 15:40:10	28/09/2022 18:14:00	Interna-Não programada-Meio ambiente-Árvore ou Vegetação	220	1	21073	2,56
6072	9	2022	15744	1	103	20229118608	290028292	1	3	28/09/2022 15:40:44	29/09/2022 12:55:20	Interna-Não programada-Meio ambiente-Vento	220	1	24662	21,24
6072	9	2022	14864	1	344	20229118617	15313736	1	3	28/09/2022 15:41:58	28/09/2022 21:30:00	Interna-Não programada-Meio ambiente-Vento	220	1	31635	5,80
6072	9	2022	16476	10	453	20229118623	13419948	1	3	28/09/2022 15:42:31	28/09/2022 21:12:00	Interna-Não programada-Meio ambiente-Vento	220	1	34003	5,49
6072	9	2022	16490	3	59	20229118625	GN11167632	1	3	28/09/2022 22:44:00	28/09/2022 23:08:00	Interna-Não programada-Meio ambiente-Vento	220	12	21614	4,80
6072	9	2022	14956	1	242	20229118629	MY12252571	1	3	28/09/2022 09:11:58	28/09/2022 20:24:00	Interna-Não programada-Meio ambiente-Vento	13800	6	33069	67,20
6072	9	2022	14867	2	11	20229118631	1820031849	1	3	28/09/2022 15:43:53	28/09/2022 18:02:26	Interna-Não programada-Meio ambiente-Vento	220	1	8306	2,31
6072	9	2022	14924	32	88	20229118634	IB21169334	1	3	28/09/2022 15:44:40	28/09/2022 17:14:00	Interna-Não programada-Meio ambiente-Descarga Atmosférica	220	1	10184	1,49
6072	9	2022	14924	31	88	20229118642	GS10400737	1	3	28/09/2022 15:43:12	28/09/2022 15:58:56	Interna-Não programada-Meio ambiente-Vento	34500	360	10184	94,40
6072	9	2022	14898	1	50	20229118648	EU21033873	1	3	28/09/2022 15:48:35	28/09/2022 22:39:00	Interna-Não programada-Meio ambiente-Vento	220	3	12800	20,52
6072	9	2022	14898	1	50	20229118654	IY21327610	1	3	28/09/2022 15:50:06	29/09/2022 12:25:32	Interna-Não programada-Meio ambiente-Vento	220	1	12800	20,59

6072	9	2022	15751	18	59	20229118669	GN11000045	1	3	28/09/2022 15:52:29	28/09/2022 19:50:40	Interna-Não programada-Meio ambiente-Vento	220	72	18571	285,82
6072	9	2022	14979	2	202	20229118672	500071305	1	3	28/09/2022 15:53:26	28/09/2022 18:03:00	Interna-Não programada-Meio ambiente-Vento	220	1	17748	2,16
6072	9	2022	14913	3	73	20229118676	GT11320301	1	3	28/09/2022 15:53:51	29/09/2022 03:13:00	Interna-Não programada-Meio ambiente-Vento	220	50	16078	565,96
6072	9	2022	14987	32	236	20229118677	3600224	1	3	28/09/2022 15:50:35	28/09/2022 21:19:47	Interna-Não programada-Meio ambiente-Vento	13800	3	17888	16,46
6072	9	2022	14987	32	236	20229118677	3600224	1	3	28/09/2022 15:50:35	29/09/2022 11:55:33	Interna-Não programada-Meio ambiente-Vento	13800	5	17888	100,41
6072	9	2022	14987	32	236	20229118677	3600224	1	3	28/09/2022 15:50:35	28/09/2022 20:49:27	Interna-Não programada-Meio ambiente-Vento	13800	5	17888	24,91
6072	9	2022	14987	32	236	20229118677	3600224	1	3	28/09/2022 15:50:35	28/09/2022 19:40:31	Interna-Não programada-Meio ambiente-Vento	13800	12	17888	45,99
6072	9	2022	14987	1	360	20229118677	3600224	1	3	28/09/2022 15:50:35	28/09/2022 19:34:32	Interna-Não programada-Meio ambiente-Vento	13800	455	17888	1.698,29
6072	9	2022	14945	1	185	20229118693	1780012795	1	3	28/09/2022 15:56:46	28/09/2022 20:02:00	Interna-Não programada-Meio ambiente-Vento	220	1	10047	4,09
6072	9	2022	14892	1	37	20229118697	IV21186266	1	3	28/09/2022 15:57:40	29/09/2022 02:03:00	Interna-Não programada-Meio ambiente-Vento	220	1	3983	10,09
6072	9	2022	14912	1	301	20229118708	310005425	1	3	28/09/2022 15:58:50	28/09/2022 20:26:00	Interna-Não programada-Meio ambiente-Vento	220	1	6827	4,45
6072	9	2022	14958	3	146	20229118720	10019843117	1	3	28/09/2022 16:00:26	28/09/2022 21:29:00	Interna-Não programada-Meio ambiente-Vento	220	1	11730	5,48
6072	9	2022	14982	6	489	20229118731	760244030	1	3	28/09/2022 16:03:12	28/09/2022 21:23:00	Interna-Não programada-Meio ambiente-Vento	220	1	36397	5,33
6072	9	2022	16474	12	61	20229118732	10656777	1	3	28/09/2022 16:03:37	28/09/2022 21:03:00	Interna-Não programada-Meio ambiente-Vento	220	1	18188	4,99
6072	9	2022	14934	32	480	20229118736	JT21127202	1	3	27/09/2022 18:01:35	29/09/2022 00:18:00	Interna-Não programada-Meio ambiente-Vento	220	1	7233	30,27
6072	9	2022	14976	2	569	20229118739	SU21142758	1	3	28/09/2022 16:04:19	28/09/2022 21:54:00	Interna-Não programada-Meio ambiente-Descarga Atmosférica	220	1	3340	5,83
6072	9	2022	14925	1	88	20229118746	IB21183121	1	3	28/09/2022 16:06:06	28/09/2022 21:56:00	Interna-Não programada-Meio ambiente-Vento	220	1	18927	5,83
6072	9	2022	14956	5	581	20229118751	10032516680	1	3	28/09/2022 16:08:11	28/09/2022 21:15:00	Interna-Não programada-Meio ambiente-Vento	220	1	33069	5,11
6072	9	2022	14929	1	93	20229118752	IK21227269	1	3	28/09/2022 16:08:13	28/09/2022 19:21:00	Interna-Não programada-Meio ambiente-Vento	220	2	19338	6,43
6072	9	2022	14976	2	569	20229118754	SU11256815	1	3	28/09/2022 16:08:34	28/09/2022 20:45:00	Interna-Não programada-Meio ambiente-Descarga Atmosférica	220	1	3340	4,61
6072	9	2022	16485	31	576	20229118755	PU12163951	1	3	28/09/2022 07:22:53	28/09/2022 23:13:00	Interna-Não programada-Meio ambiente-Vento	34500	2	5207	31,67
6072	9	2022	14865	1	307	20229118761	IB21148446	1	3	28/09/2022 16:10:24	28/09/2022 19:15:00	Interna-Não programada-Meio ambiente-Descarga Atmosférica	220	1	17972	3,08
6072	9	2022	14889	2	263	20229118766	OU12108315	1	3	28/09/2022 16:11:20	28/09/2022 21:31:00	Interna-Não programada-Meio ambiente-Vento	13800	2	21073	10,66
6072	9	2022	14911	31	71	20229118772	FC12307366	1	3	28/09/2022 16:04:13	28/09/2022 18:20:00	Interna-Não programada-Meio ambiente-Vento	34500	10	15158	22,63
6072	9	2022	14934	2	407	20229118783	JT21138251	1	3	28/09/2022 16:15:03	29/09/2022 10:58:00	Interna-Não programada-Meio ambiente-Descarga Atmosférica	220	1	7233	18,72
6072	9	2022	14869	2	14	20229118792	AK21016496	1	3	28/09/2022 16:17:05	28/09/2022 17:43:00	Interna-Não programada-Meio ambiente-Vento	220	1	4846	1,43
6072	9	2022	14944	4	124	20229118801	-	1	3	28/09/2022 16:19:21	29/09/2022 02:42:25	Interna-Não programada-Meio ambiente-Vento	13800	1	24458	10,38
6072	9	2022	14944	4	124	20229118801	-	1	3	28/09/2022 16:19:21	29/09/2022 02:51:36	Interna-Não programada-Meio ambiente-Vento	13800	1	24458	10,54
6072	9	2022	14865	2	307	20229118803	AC21030051	1	3	28/09/2022 16:19:23	28/09/2022 18:15:00	Interna-Não programada-Meio ambiente-Descarga Atmosférica	220	1	17972	1,93
6072	9	2022	14924	2	302	20229118807	II11000032	1	3	28/09/2022 15:06:17	28/09/2022 17:46:00	Interna-Não programada-Meio ambiente-Vento	220	91	10184	242,24
6072	9	2022	14925	1	88	20229118813	MD12089231	1	3	28/09/2022 15:20:50	28/09/2022 17:43:00	Interna-Não programada-Meio ambiente-Descarga Atmosférica	13800	11	18927	26,06
6072	9	2022	16478	1	466	20229118820	GA12310191	1	3	28/09/2022 15:08:32	28/09/2022 17:42:00	Interna-Não programada-Meio ambiente-Descarga Atmosférica	13800	7	8824	17,90
6072	9	2022	14934	1	144	20229118847	JT21135329	1	3	28/09/2022 16:33:46	29/09/2022 07:00:00	Interna-Não programada-Meio ambiente-Vento	220	1	7233	14,44
6072	9	2022	14880	1	267	20229118855	CD21208165	1	3	28/09/2022 16:35:19	29/09/2022 00:53:00	Interna-Não programada-Meio ambiente-Vento	220	2	5030	16,59
6072	9	2022	14893	31	243	20229118856	SX21346678	1	3	28/09/2022 16:35:32	29/09/2022 16:34:48	Interna-Não programada-Meio ambiente-Vento	220	1	5295	23,99
6072	9	2022	14929	2	93	20229118857	GK12299411	1	3	28/09/2022 16:16:03	28/09/2022 21:56:00	Interna-Não programada-Meio ambiente-Vento	13800	22	19338	124,65
6072	9	2022	14984	2	351	20229118858	3510224	1	3	28/09/2022 16:33:43	29/09/2022 13:20:00	Interna-Não programada-Meio ambiente-Vento	13800	1	43881	20,77
6072	9	2022	14984	2	351	20229118858	3510224	1	3	28/09/2022 16:33:43	28/09/2022 20:54:54	Interna-Não programada-Meio ambiente-Vento	13800	758	43881	3.299,62
6072	9	2022	14984	2	351	20229118858	3510224	1	3	28/09/2022 21:33:50	28/09/2022 22:07:49	Interna-Não programada-Meio ambiente-Vento	13800	494	43881	279,80
6072	9	2022	14984	2	351	20229118858	3510224	1	3	28/09/2022 21:48:08	28/09/2022 22:07:49	Interna-Não programada-Meio ambiente-Vento	13800	106	43881	34,77
6072	9	2022	14962	1	151	20229118859	10005111275	1	3	28/09/2022 16:37:01	28/09/2022 22:37:00	Interna-Não programada-Meio ambiente-Vento	220	1	15305	6,00
6072	9	2022	16484	33	570	20229118863	CP12432411	1	3	28/09/2022 19:05:34	29/09/2022 22:52:02	Interna-Não programada-Meio ambiente-Vento	34500	2	6741	55,55

6072	9	2022	16484	33	570	20229118863	CP12432411	1	3	29/09/2022 22:54:09	29/09/2022 23:00:00	Interna-Não programada-Meio ambiente-Vento	34500	1	6741	0,10
6072	9	2022	14958	1	146	20229118870	PJ21196489	1	3	28/09/2022 16:39:16	28/09/2022 23:29:00	Interna-Não programada-Meio ambiente-Descarga Atmosférica	220	1	11730	6,83
6072	9	2022	15742	1	99	20229118884	690288530	1	3	28/09/2022 16:43:40	28/09/2022 19:45:00	Interna-Não programada-Meio ambiente-Vento	220	1	23932	3,02
6072	9	2022	15727	1	322	20229118890	BV21317569	1	3	28/09/2022 16:45:12	28/09/2022 21:45:00	Interna-Não programada-Meio ambiente-Vento	220	1	13073	5,00
6072	9	2022	14876	2	458	20229118900	GT21000170	1	3	28/09/2022 16:46:57	28/09/2022 21:16:00	Interna-Não programada-Meio ambiente-Vento	220	1	10299	4,48
6072	9	2022	14861	1	345	20229118902	420021863	1	3	28/09/2022 16:48:15	28/09/2022 20:56:00	Interna-Não programada-Meio ambiente-Vento	220	1	5014	4,13
6072	9	2022	14907	22	58	20229118905	12480009	1	3	28/09/2022 16:48:52	28/09/2022 20:17:00	Interna-Não programada-Meio ambiente-Vento	220	1	45816	3,47
6072	9	2022	16489	4	32	20229118906	CN11354039	1	3	28/09/2022 16:49:07	29/09/2022 00:03:03	Interna-Não programada-Meio ambiente-Vento	220	8	10671	57,86
6072	9	2022	15741	9	420	20229118910	200240377	1	3	28/09/2022 16:50:34	28/09/2022 22:42:00	Interna-Não programada-Meio ambiente-Vento	220	1	86727	5,86
6072	9	2022	16482	6	577	20229118911	400047482	1	3	28/09/2022 16:50:48	28/09/2022 21:16:00	Interna-Não programada-Meio ambiente-Vento	220	1	16944	4,42
6072	9	2022	14898	1	125	20229118913	3740000701	1	3	28/09/2022 16:52:25	29/09/2022 12:32:00	Interna-Não programada-Meio ambiente-Vento	220	1	12800	19,66
6072	9	2022	14925	2	88	20229118915	IB21336277	1	3	28/09/2022 16:53:02	28/09/2022 20:35:00	Interna-Não programada-Meio ambiente-Descarga Atmosférica	220	1	18927	3,70
6072	9	2022	14911	2	100	20229118919	AZ12274481	1	3	28/09/2022 16:54:06	29/09/2022 01:55:00	Interna-Não programada-Meio ambiente-Vento	13800	1	15158	9,02
6072	9	2022	14872	14	60	20229118921	GN11144798	1	3	28/09/2022 16:03:59	28/09/2022 18:42:03	Interna-Não programada-Meio ambiente-Vento	220	124	40064	326,67
6072	9	2022	15744	4	103	20229118926	290299731	1	3	28/09/2022 16:55:45	29/09/2022 10:32:00	Interna-Não programada-Meio ambiente-Vento	220	1	24662	17,60
6072	9	2022	14947	4	132	20229118927	10035065360	1	3	28/09/2022 16:56:07	28/09/2022 19:58:00	Interna-Não programada-Meio ambiente-Vento	220	1	13839	3,03
6072	9	2022	15743	2	26	20229118942	BG12229307	1	3	28/09/2022 12:19:38	28/09/2022 19:49:00	Interna-Não programada-Meio ambiente-Vento	13800	3	1560	22,47
6072	9	2022	14887	34	584	20229118944	IP21311639	1	3	28/09/2022 17:00:21	28/09/2022 19:37:00	Interna-Não programada-Meio ambiente-Descarga Atmosférica	220	1	3651	2,61
6072	9	2022	16482	6	577	20229118948	SH21279726	1	3	28/09/2022 17:00:50	28/09/2022 20:31:00	Interna-Não programada-Meio ambiente-Vento	220	1	16944	3,50
6072	9	2022	14865	1	307	20229118950	KB21188407	1	3	28/09/2022 17:01:10	28/09/2022 19:48:00	Interna-Não programada-Meio ambiente-Vento	220	2	17972	5,56
6072	9	2022	14964	1	231	20229118952	GB21384692	1	3	28/09/2022 17:01:58	29/09/2022 02:24:00	Interna-Não programada-Meio ambiente-Descarga Atmosférica	220	3	27728	28,10
6072	9	2022	15738	1	62	20229118959	16627878	1	3	28/09/2022 17:05:42	28/09/2022 21:44:00	Interna-Não programada-Meio ambiente-Vento	220	1	39859	4,64
6072	9	2022	14931	3	98	20229118966	IT21122237	1	3	28/09/2022 17:08:29	28/09/2022 18:30:00	Interna-Não programada-Meio ambiente-Vento	220	1	19618	1,36
6072	9	2022	14857	17	240	20229118975	10619756	1	3	28/09/2022 17:10:05	28/09/2022 20:44:00	Interna-Não programada-Meio ambiente-Vento	220	1	19897	3,57
6072	9	2022	16484	32	570	20229118986	RV21305753	1	3	28/09/2022 17:11:30	29/09/2022 15:12:00	Interna-Não programada-Meio ambiente-Descarga Atmosférica	220	2	6741	44,02
6072	9	2022	14889	30	34	20229118989	CT12042393	1	3	28/09/2022 14:01:49	28/09/2022 19:25:00	Interna-Não programada-Meio ambiente-Vento	34500	11	21073	59,25
6072	9	2022	14864	4	344	20229118994	200550573	1	3	28/09/2022 17:13:09	28/09/2022 19:38:00	Interna-Não programada-Meio ambiente-Vento	220	1	31635	2,41
6072	9	2022	15739	7	62	20229119003	TR11093952	1	3	28/09/2022 17:09:16	28/09/2022 18:22:00	Interna-Não programada-Meio ambiente-Vento	220	97	46757	117,59
6072	9	2022	15741	16	420	20229119010	10027514607	1	3	28/09/2022 17:18:31	28/09/2022 20:21:00	Interna-Não programada-Meio ambiente-Vento	220	1	86727	3,04
6072	9	2022	14962	1	311	20229119020	520002878	1	3	28/09/2022 17:19:05	28/09/2022 22:08:00	Interna-Não programada-Meio ambiente-Vento	220	1	15305	4,82
6072	9	2022	15742	3	99	20229119026	690086696	1	3	28/09/2022 17:19:47	28/09/2022 18:36:00	Interna-Não programada-Meio ambiente-Vento	220	1	23932	1,27
6072	9	2022	15729	8	245	20229119033	RV12000142	1	3	28/09/2022 13:26:04	28/09/2022 18:36:00	Interna-Não programada-Meio ambiente-Vento	13800	17	15717	87,81
6072	9	2022	14962	2	151	20229119034	PK12063358	1	3	28/09/2022 16:37:20	28/09/2022 21:21:00	Interna-Não programada-Meio ambiente-Vento	13800	7	15305	33,09
6072	9	2022	14962	1	151	20229119044	PK21083352	1	3	28/09/2022 17:23:50	29/09/2022 01:45:00	Interna-Não programada-Meio ambiente-Vento	220	1	15305	8,35
6072	9	2022	14968	1	232	20229119047	QI2303196	1	3	28/09/2022 17:24:53	28/09/2022 19:35:00	Interna-Não programada-Meio ambiente-Descarga Atmosférica	13800	5	10530	10,84
6072	9	2022	14879	1	339	20229119049	CA21154730	1	3	28/09/2022 17:24:57	30/09/2022 01:04:00	Interna-Não programada-Meio ambiente-Vento	220	2	29097	63,30
6072	9	2022	14988	32	181	20229119050	GT21346925	1	3	28/09/2022 17:25:15	28/09/2022 23:45:00	Interna-Não programada-Meio ambiente-Vento	220	1	4338	6,33
6072	9	2022	14984	1	351	20229119072	SB12215253	1	3	28/09/2022 17:32:14	29/09/2022 07:48:00	Interna-Não programada-Meio ambiente-Vento	13800	3	43881	42,79
6072	9	2022	14879	2	27	20229119073	CA21427133	1	3	28/09/2022 17:32:40	28/09/2022 21:22:00	Interna-Não programada-Meio ambiente-Descarga Atmosférica	220	1	29097	3,82
6072	9	2022	14986	2	379	20229119074	UT12311599	1	3	28/09/2022 15:38:17	28/09/2022 18:54:00	Interna-Não programada-Meio ambiente-Descarga Atmosférica	13800	2	2193	6,52
6072	9	2022	14946	1	393	20229119084	AN12357368	1	3	28/09/2022 17:27:28	28/09/2022 20:07:00	Interna-Não programada-Meio ambiente-Vento	13800	18	10884	47,86
6072	9	2022	14968	2	305	20229119086	TD18430404T	1	3	28/09/2022 08:35:49	28/09/2022 21:03:00	Interna-Não programada-Meio ambiente-Vento	13800	51	10530	635,11

6072	9	2022	15740	4	420	20229119090	200080623	1	3	28/09/2022 17:36:51	29/09/2022 03:44:00	Interna-Não programada-Meio ambiente-Vento	220	1	51915	10,12
6072	9	2022	14944	4	124	20229119091	150096446	1	3	28/09/2022 17:36:52	28/09/2022 20:47:00	Interna-Não programada-Meio ambiente-Vento	220	1	24458	3,17
6072	9	2022	14925	1	88	20229119092	IB12410173	1	3	28/09/2022 17:27:50	28/09/2022 21:16:00	Interna-Não programada-Meio ambiente-Vento	13800	24	18927	91,27
6072	9	2022	14867	1	11	20229119094	1820047274	1	3	28/09/2022 17:37:09	28/09/2022 20:25:00	Interna-Não programada-Meio ambiente-Vento	220	1	8306	2,80
6072	9	2022	15732	2	220	20229119099	180003010	1	3	28/09/2022 17:38:12	28/09/2022 20:47:00	Interna-Não programada-Meio ambiente-Vento	220	1	15896	3,15
6072	9	2022	15744	4	103	20229119105	JT18191724TS	1	3	28/09/2022 12:04:41	28/09/2022 18:17:23	Interna-Não programada-Meio ambiente-Descarga Atmosférica	13800	18	24662	111,81
6072	9	2022	14964	31	156	20229119113	QI21139091	1	3	28/09/2022 17:41:22	28/09/2022 19:25:00	Interna-Não programada-Meio ambiente-Vento	220	1	27728	1,73
6072	9	2022	14972	2	363	20229119136	PJ21010553	1	3	28/09/2022 17:47:16	28/09/2022 23:43:00	Interna-Não programada-Meio ambiente-Vento	220	1	2402	5,93
6072	9	2022	14931	2	98	20229119141	10029378123	1	3	28/09/2022 17:49:24	28/09/2022 20:22:00	Interna-Não programada-Meio ambiente-Vento	220	1	19618	2,54
6072	9	2022	16487	10	63	20229119144	13997051	1	3	28/09/2022 17:51:45	28/09/2022 20:59:00	Interna-Não programada-Meio ambiente-Vento	220	1	43178	3,12
6072	9	2022	14931	3	98	20229119174	IT21007664	1	3	28/09/2022 17:57:14	29/09/2022 00:18:00	Interna-Não programada-Meio ambiente-Vento	220	1	19618	6,35
6072	9	2022	14953	4	330	20229119182	PL21000012	1	3	28/09/2022 17:59:28	28/09/2022 19:34:00	Interna-Não programada-Meio ambiente-Descarga Atmosférica	220	2	20985	3,15
6072	9	2022	15741	16	420	20229119184	12290592	1	3	28/09/2022 17:59:41	28/09/2022 22:48:00	Interna-Não programada-Meio ambiente-Vento	220	1	86727	4,81
6072	9	2022	14925	3	88	20229119189	IB11250618	1	3	28/09/2022 17:53:09	28/09/2022 20:06:00	Interna-Não programada-Meio ambiente-Descarga Atmosférica	220	117	18927	259,06
6072	9	2022	14925	1	88	20229119247	MD21049367	1	3	28/09/2022 18:09:28	28/09/2022 20:01:00	Interna-Não programada-Meio ambiente-Descarga Atmosférica	220	1	18927	1,86
6072	9	2022	14953	2	19	20229119249	JD21067619	1	3	28/09/2022 18:09:43	28/09/2022 22:13:00	Interna-Não programada-Meio ambiente-Vento	220	1	20985	4,05
6072	9	2022	14876	1	23	20229119261	BJ12305426	1	3	28/09/2022 16:56:38	29/09/2022 00:05:00	Interna-Não programada-Meio ambiente-Descarga Atmosférica	13800	19	10299	135,65
6072	9	2022	16475	3	453	20229119267	GN11198306	1	3	28/09/2022 17:56:29	28/09/2022 20:58:00	Interna-Não programada-Meio ambiente-Árvore ou Vegetação	220	112	50494	338,83
6072	9	2022	14946	2	393	20229119272	AN21221420	1	3	28/09/2022 18:11:47	28/09/2022 20:09:00	Interna-Não programada-Meio ambiente-Vento	220	2	10884	3,91
6072	9	2022	14968	1	368	20229119280	BJ12075768	1	3	28/09/2022 08:25:20	28/09/2022 20:10:01	Interna-Não programada-Meio ambiente-Vento	13800	2	10530	23,49
6072	9	2022	14927	1	90	20229119283	IJ21200697	1	3	28/09/2022 18:14:04	29/09/2022 19:12:00	Interna-Não programada-Meio ambiente-Vento	220	1	3119	24,97
6072	9	2022	14913	1	73	20229119291	10018382256	1	3	28/09/2022 18:15:58	28/09/2022 23:35:00	Interna-Não programada-Meio ambiente-Vento	220	1	16078	5,32
6072	9	2022	14970	4	160	20229119292	SH12191913	1	3	28/09/2022 17:13:12	28/09/2022 22:47:00	Interna-Não programada-Meio ambiente-Vento	13800	13	31029	72,32
6072	9	2022	14889	2	476	20229119297	CT21108732	1	3	28/09/2022 17:58:52	28/09/2022 21:05:00	Interna-Não programada-Meio ambiente-Vento	220	1	21073	3,10
6072	9	2022	14861	2	345	20229119298	BG18447062TS	1	3	28/09/2022 18:07:07	28/09/2022 20:43:00	Interna-Não programada-Meio ambiente-Vento	13800	29	5014	75,34
6072	9	2022	14913	4	73	20229119307	GT21000085	1	3	28/09/2022 18:18:19	29/09/2022 17:19:00	Interna-Não programada-Meio ambiente-Vento	220	1	16078	23,01
6072	9	2022	14941	31	329	20229119321	MP12235811	1	3	28/09/2022 18:00:34	28/09/2022 20:09:00	Interna-Não programada-Meio ambiente-Descarga Atmosférica	34500	57	7581	122,01
6072	9	2022	14947	3	132	20229119322	NR21009260	1	3	28/09/2022 18:20:11	28/09/2022 20:46:00	Interna-Não programada-Meio ambiente-Vento	220	1	13839	2,43
6072	9	2022	14931	3	98	20229119325	PX12352710	1	3	28/09/2022 18:20:41	29/09/2022 13:39:14	Interna-Não programada-Meio ambiente-Árvore ou Vegetação	13800	5	19618	96,55
6072	9	2022	14868	31	16	20229119326	PH21118135	1	3	28/09/2022 18:20:42	28/09/2022 20:04:00	Interna-Não programada-Meio ambiente-Descarga Atmosférica	220	1	2371	1,72
6072	9	2022	14942	6	233	20229119331	GN11112717	1	3	28/09/2022 17:59:57	28/09/2022 23:01:00	Interna-Não programada-Meio ambiente-Árvore ou Vegetação	220	127	54249	637,22
6072	9	2022	14909	20	58	20229119343	12469580	1	3	28/09/2022 18:25:04	28/09/2022 22:22:00	Interna-Não programada-Meio ambiente-Vento	220	1	39636	3,95
6072	9	2022	14964	1	156	20229119357	10026679009	1	3	28/09/2022 18:27:57	28/09/2022 21:05:00	Interna-Não programada-Meio ambiente-Vento	220	1	27728	2,62
6072	9	2022	14922	2	83	20229119360	IP21152072	1	3	28/09/2022 18:28:18	28/09/2022 23:38:00	Interna-Não programada-Meio ambiente-Descarga Atmosférica	220	1	10712	5,16
6072	9	2022	14934	1	144	20229119364	JT21135286	1	3	28/09/2022 18:28:59	29/09/2022 07:56:00	Interna-Não programada-Meio ambiente-Vento	220	1	7233	13,45
6072	9	2022	14981	1	498	20229119378	10014742355	1	3	28/09/2022 18:32:21	28/09/2022 20:42:00	Interna-Não programada-Meio ambiente-Vento	220	1	56052	2,16
6072	9	2022	14934	32	480	20229119384	JT12455906	1	3	27/09/2022 18:01:35	28/09/2022 23:59:00	Interna-Não programada-Meio ambiente-Vento	34500	2	7233	59,91
6072	9	2022	14907	22	58	20229119386	GN12000332	1	3	28/09/2022 18:26:14	28/09/2022 21:04:00	Interna-Não programada-Meio ambiente-Descarga Atmosférica	13800	145	45816	381,27
6072	9	2022	14934	1	167	20229119391	SX21189493	1	3	28/09/2022 18:35:21	29/09/2022 11:30:18	Interna-Não programada-Meio ambiente-Descarga Atmosférica	220	2	7233	33,83
6072	9	2022	14968	2	305	20229119396	TD18427067TS	1	3	28/09/2022 15:26:36	29/09/2022 10:45:00	Interna-Não programada-Meio ambiente-Vento	13800	2	10530	38,61
6072	9	2022	14968	2	305	20229119396	TD18427067TS	1	3	28/09/2022 15:26:36	28/09/2022 21:30:00	Interna-Não programada-Meio ambiente-Vento	13800	61	10530	369,46

6072	9	2022	14861	2	345	20229119413	BG21320254	1	3	28/09/2022 18:38:35	28/09/2022 22:52:00	Interna-Não programada-Meio ambiente-Vento	220	1	5014	4,22
6072	9	2022	14984	5	176	20229119419	40114582	1	3	28/09/2022 18:39:08	28/09/2022 21:57:00	Interna-Não programada-Meio ambiente-Vento	220	1	43881	3,30
6072	9	2022	14987	33	236	20229119422	LZ12401893	1	3	28/09/2022 17:03:42	28/09/2022 21:12:00	Interna-Não programada-Meio ambiente-Vento	34500	24	17888	99,32
6072	9	2022	14984	5	176	20229119430	TR12047845	1	3	28/09/2022 18:10:51	28/09/2022 19:01:00	Interna-Não programada-Meio ambiente-Vento	13800	331	43881	276,66
6072	9	2022	15741	11	420	20229119457	AP11003003	1	3	28/09/2022 18:45:10	28/09/2022 18:56:00	Interna-Não programada-Meio ambiente-Vento	220	200	86727	36,11
6072	9	2022	14925	1	88	20229119478	MD21249343	1	3	28/09/2022 18:47:40	28/09/2022 20:59:00	Interna-Não programada-Meio ambiente-Descarga Atmosférica	220	1	18927	2,19
6072	9	2022	14872	14	60	20229119485	GN10385829	1	3	28/09/2022 18:46:49	28/09/2022 18:54:49	Interna-Não programada-Meio ambiente-Vento	13800	230	40064	30,67
6072	9	2022	14872	14	60	20229119485	GN10385829	1	3	28/09/2022 18:48:49	28/09/2022 18:53:27	Interna-Não programada-Meio ambiente-Vento	13800	1349	40064	104,17
6072	9	2022	14872	14	60	20229119485	GN10385829	1	3	28/09/2022 19:02:27	28/09/2022 20:09:00	Interna-Não programada-Meio ambiente-Vento	13800	1176	40064	1.304,38
6072	9	2022	14923	2	309	20229119489	FN11242304	1	3	28/09/2022 18:49:00	28/09/2022 21:07:46	Interna-Não programada-Meio ambiente-Vento	220	1	33518	2,31
6072	9	2022	14962	2	151	20229119490	PK11000013	1	3	28/09/2022 18:45:32	28/09/2022 21:07:00	Interna-Não programada-Meio ambiente-Vento	220	60	15305	141,47
6072	9	2022	14879	3	141	20229119492	CC12125755R E	1	3	28/09/2022 18:04:32	29/09/2022 11:30:00	Interna-Não programada-Meio ambiente-Descarga Atmosférica	13800	63	29097	1.097,74
6072	9	2022	14881	32	30	20229119496	DV12138540	1	3	28/09/2022 18:45:35	28/09/2022 20:10:18	Interna-Não programada-Meio ambiente-Descarga Atmosférica	34500	9	12030	12,71
6072	9	2022	14952	2	380	20229119499	CP21204314	1	3	28/09/2022 18:50:32	29/09/2022 11:41:00	Interna-Não programada-Meio ambiente-Descarga Atmosférica	220	1	2189	16,84
6072	9	2022	15741	10	420	20229119510	AP11193212	1	3	28/09/2022 18:48:46	28/09/2022 21:10:00	Interna-Não programada-Meio ambiente-Vento	220	110	86727	258,93
6072	9	2022	14880	1	28	20229119516	CD21000204	1	3	28/09/2022 18:53:45	29/09/2022 03:57:00	Interna-Não programada-Meio ambiente-Vento	220	1	5030	9,05
6072	9	2022	15741	16	420	20229119570	10020207644	1	3	28/09/2022 19:02:19	28/09/2022 21:33:00	Interna-Não programada-Meio ambiente-Vento	220	1	86727	2,51
6072	9	2022	16489	4	32	20229119585	CN12204594	1	3	28/09/2022 18:41:31	28/09/2022 20:07:00	Interna-Não programada-Meio ambiente-Descarga Atmosférica	13800	88	10671	125,38
6072	9	2022	15744	4	103	20229119587	JT12324674	1	3	28/09/2022 18:52:06	28/09/2022 20:31:00	Interna-Não programada-Meio ambiente-Descarga Atmosférica	13800	14	24662	23,08
6072	9	2022	14879	2	27	20229119588	1090027221	1	3	28/09/2022 19:05:17	29/09/2022 14:05:00	Interna-Não programada-Meio ambiente-Vento	220	1	29097	19,00
6072	9	2022	15741	17	420	20229119594	GN11149553	1	3	28/09/2022 18:54:25	28/09/2022 20:43:00	Interna-Não programada-Meio ambiente-Descarga Atmosférica	220	23	86727	41,62
6072	9	2022	16476	10	453	20229119604	GN12248045	1	3	28/09/2022 19:00:22	28/09/2022 20:51:00	Interna-Não programada-Meio ambiente-Vento	13800	367	34003	676,71
6072	9	2022	14956	2	242	20229119621	MY12156849	1	3	28/09/2022 19:09:02	29/09/2022 11:25:00	Interna-Não programada-Meio ambiente-Descarga Atmosférica	13800	11	33069	178,93
6072	9	2022	15741	11	420	20229119623	10014862318	1	3	28/09/2022 19:09:31	28/09/2022 20:16:00	Interna-Não programada-Meio ambiente-Vento	220	1	86727	1,11
6072	9	2022	14934	1	407	20229119625	JT12081470	1	3	28/09/2022 19:10:30	29/09/2022 14:40:00	Interna-Não programada-Meio ambiente-Vento	13800	12	7233	233,90
6072	9	2022	15748	1	470	20229119627	LZ21131827	1	3	28/09/2022 19:10:39	28/09/2022 22:30:00	Interna-Não programada-Meio ambiente-Descarga Atmosférica	220	1	11865	3,32
6072	9	2022	15744	1	103	20229119628	290127099	1	3	28/09/2022 19:10:57	29/09/2022 04:20:00	Interna-Não programada-Meio ambiente-Vento	220	1	24662	9,15
6072	9	2022	14865	1	9	20229119633	910005278	1	3	28/09/2022 19:11:42	28/09/2022 21:31:00	Interna-Não programada-Meio ambiente-Vento	220	1	17972	2,32
6072	9	2022	16475	2	453	20229119649	14123009	1	3	28/09/2022 19:14:16	29/09/2022 02:15:00	Interna-Não programada-Meio ambiente-Vento	220	1	50494	7,01
6072	9	2022	14893	32	243	20229119669	DJ21284820	1	3	28/09/2022 19:17:24	29/09/2022 01:17:00	Interna-Não programada-Meio ambiente-Vento	220	1	5295	5,99
6072	9	2022	14984	1	351	20229119685	SB12206084	1	3	28/09/2022 17:59:47	28/09/2022 20:32:00	Interna-Não programada-Meio ambiente-Vento	13800	6	43881	15,22
6072	9	2022	14875	1	24	20229119691	BM18417148T S	1	3	28/09/2022 18:57:14	28/09/2022 20:35:59	Interna-Não programada-Meio ambiente-Descarga Atmosférica	13800	91	5474	149,77
6072	9	2022	14986	2	379	20229119695	UT12311599	1	3	28/09/2022 19:14:51	28/09/2022 22:14:00	Interna-Não programada-Meio ambiente-Descarga Atmosférica	13800	2	2193	5,97
6072	9	2022	15743	1	26	20229119740	BG12000044	1	3	28/09/2022 12:41:48	28/09/2022 22:07:00	Interna-Não programada-Meio ambiente-Vento	13800	3	1560	28,26
6072	9	2022	14969	5	587	20229119746	10016571132	1	3	28/09/2022 19:27:15	29/09/2022 10:22:00	Interna-Não programada-Meio ambiente-Vento	220	1	41376	14,91
6072	9	2022	14889	30	34	20229119755	-	1	3	28/09/2022 18:57:15	29/09/2022 12:45:47	Interna-Não programada-Meio ambiente-Vento	34500	4	21073	71,24
6072	9	2022	16477	1	75	20229119756	GA21000337	1	3	28/09/2022 19:28:03	29/09/2022 00:56:00	Interna-Não programada-Meio ambiente-Vento	220	1	7458	5,47
6072	9	2022	16488	4	61	20229119763	GN11000956	1	3	28/09/2022 19:11:50	28/09/2022 20:34:00	Interna-Não programada-Meio ambiente-Descarga Atmosférica	220	73	39623	99,97
6072	9	2022	14875	1	24	20229119768	BM12208862	1	3	28/09/2022 18:40:41	30/09/2022 14:06:10	Interna-Não programada-Meio ambiente-Vento	13800	5	5474	217,12
6072	9	2022	14875	1	24	20229119768	BM12208862	1	3	28/09/2022 18:40:41	29/09/2022 15:45:54	Interna-Não programada-Meio ambiente-Vento	13800	27	5474	569,35
6072	9	2022	14875	1	24	20229119768	BM12208862	1	3	29/09/2022 18:11:06	01/10/2022 12:37:00	Interna-Não programada-Meio ambiente-Vento	13800	1	5474	42,43

6072	9	2022	14875	1	24	20229119768	BM12208862	1	3	29/09/2022 18:11:06	30/09/2022 12:34:51	Interna-Não programada-Meio ambiente-Vento	13800	26	5474	478,29
6072	9	2022	14875	1	24	20229119768	BM12208862	1	3	30/09/2022 14:28:04	30/09/2022 14:53:15	Interna-Não programada-Meio ambiente-Vento	13800	9	5474	3,78
6072	9	2022	14889	2	476	20229119769	CT21077441	1	3	28/09/2022 18:16:42	28/09/2022 22:19:00	Interna-Não programada-Meio ambiente-Vento	220	1	21073	4,04
6072	9	2022	16484	33	570	20229119771	MV21370262	1	3	28/09/2022 19:31:15	29/09/2022 11:25:00	Interna-Não programada-Meio ambiente-Vento	220	1	6741	15,90
6072	9	2022	14968	31	232	20229119774	DM21230917	1	3	28/09/2022 19:31:54	29/09/2022 10:42:00	Interna-Não programada-Meio ambiente-Vento	220	1	10530	15,17
6072	9	2022	14923	1	87	20229119789	IS11042795	1	3	28/09/2022 18:11:22	28/09/2022 21:08:43	Interna-Não programada-Meio ambiente-Vento	220	91	33518	268,98
6072	9	2022	14964	1	156	20229119798	QI12308219LD	1	3	28/09/2022 19:36:45	29/09/2022 01:53:00	Interna-Não programada-Meio ambiente-Descarga Atmosférica	13800	1	27728	6,27
6072	9	2022	14885	8	61	20229119811	GN12131342	1	3	28/09/2022 19:36:42	28/09/2022 23:40:00	Interna-Não programada-Meio ambiente-Vento	13800	45	35693	182,47
6072	9	2022	14885	8	61	20229119811	GN12131342	1	3	28/09/2022 19:36:42	28/09/2022 22:39:06	Interna-Não programada-Meio ambiente-Vento	13800	551	35693	1.675,04
6072	9	2022	16485	1	576	20229119817	PU21299058	1	3	28/09/2022 19:42:06	29/09/2022 09:11:00	Interna-Não programada-Meio ambiente-Vento	220	1	5207	13,48
6072	9	2022	16478	1	466	20229119824	GA12310191	1	3	28/09/2022 18:43:20	29/09/2022 01:04:32	Interna-Não programada-Meio ambiente-Árvore ou Vegetação	13800	3	8824	19,06
6072	9	2022	16478	1	466	20229119824	GA12310191	1	3	28/09/2022 18:43:20	29/09/2022 08:54:28	Interna-Não programada-Meio ambiente-Árvore ou Vegetação	13800	4	8824	56,74
6072	9	2022	16478	1	466	20229119824	GA12310191	1	3	29/09/2022 01:40:12	29/09/2022 08:39:17	Interna-Não programada-Meio ambiente-Árvore ou Vegetação	13800	2	8824	13,97
6072	9	2022	16484	32	570	20229119830	RV21074160	1	3	28/09/2022 19:45:46	29/09/2022 12:07:00	Interna-Não programada-Meio ambiente-Vento	220	2	6741	32,71
6072	9	2022	15737	11	59	20229119832	11808937	1	3	28/09/2022 19:46:32	28/09/2022 23:29:00	Interna-Não programada-Meio ambiente-Vento	220	1	19100	3,71
6072	9	2022	14881	32	30	20229119837	BH10400432	1	3	28/09/2022 19:44:34	28/09/2022 21:37:24	Interna-Não programada-Meio ambiente-Descarga Atmosférica	34500	32	12030	60,18
6072	9	2022	14881	32	30	20229119837	BH10400432	1	3	28/09/2022 19:44:34	28/09/2022 22:22:13	Interna-Não programada-Meio ambiente-Descarga Atmosférica	34500	54	12030	141,89
6072	9	2022	14881	32	30	20229119837	BH10400432	1	3	28/09/2022 19:44:34	29/09/2022 00:19:00	Interna-Não programada-Meio ambiente-Descarga Atmosférica	34500	313	12030	1.431,63
6072	9	2022	14881	32	30	20229119837	BH10400432	1	3	28/09/2022 22:24:03	29/09/2022 17:22:04	Interna-Não programada-Meio ambiente-Descarga Atmosférica	34500	4	12030	75,87
6072	9	2022	14881	32	30	20229119837	BH10400432	1	3	28/09/2022 22:24:03	29/09/2022 01:09:18	Interna-Não programada-Meio ambiente-Descarga Atmosférica	34500	5	12030	13,77
6072	9	2022	14881	32	30	20229119837	BH10400432	1	3	28/09/2022 22:24:03	28/09/2022 23:27:37	Interna-Não programada-Meio ambiente-Descarga Atmosférica	34500	23	12030	24,37
6072	9	2022	14881	32	30	20229119837	BH10400432	1	3	28/09/2022 22:24:03	28/09/2022 23:52:12	Interna-Não programada-Meio ambiente-Descarga Atmosférica	34500	55	12030	80,80
6072	9	2022	14881	32	30	20229119837	BH10400432	1	3	29/09/2022 11:02:47	29/09/2022 16:53:57	Interna-Não programada-Meio ambiente-Descarga Atmosférica	34500	5	12030	29,26
6072	9	2022	14881	32	30	20229119837	BH10400432	1	3	29/09/2022 11:02:47	29/09/2022 16:07:31	Interna-Não programada-Meio ambiente-Descarga Atmosférica	34500	308	12030	1.564,30
6072	9	2022	14926	1	10	20229119839	AE21154140	1	3	28/09/2022 19:48:41	29/09/2022 09:20:53	Interna-Não programada-Meio ambiente-Descarga Atmosférica	220	1	1945	13,54
6072	9	2022	15740	3	420	20229119840	16449587	1	3	28/09/2022 19:49:26	28/09/2022 21:56:00	Interna-Não programada-Meio ambiente-Vento	220	1	51915	2,11
6072	9	2022	14929	31	323	20229119850	IK12310859	1	3	28/09/2022 19:52:26	29/09/2022 00:14:23	Interna-Não programada-Meio ambiente-Vento	34500	7	19338	30,56
6072	9	2022	15740	3	420	20229119852	17284030	1	3	28/09/2022 19:53:08	28/09/2022 22:38:00	Interna-Não programada-Meio ambiente-Vento	220	1	51915	2,75
6072	9	2022	15738	3	62	20229119854	GN11282961	1	3	28/09/2022 19:52:25	28/09/2022 20:39:00	Interna-Não programada-Meio ambiente-Vento	220	63	39859	48,91
6072	9	2022	15728	31	322	20229119857	BV21020415	1	3	28/09/2022 19:55:24	29/09/2022 00:03:00	Interna-Não programada-Meio ambiente-Vento	220	1	2519	4,13
6072	9	2022	14881	32	30	20229119862	DV10400722	1	3	28/09/2022 19:53:56	29/09/2022 10:57:05	Interna-Não programada-Meio ambiente-Vento	34500	2	12030	30,11
6072	9	2022	14881	32	30	20229119862	DV10400722	1	3	28/09/2022 19:53:56	29/09/2022 11:14:33	Interna-Não programada-Meio ambiente-Vento	34500	3	12030	46,03
6072	9	2022	14881	32	30	20229119862	DV10400722	1	3	28/09/2022 19:53:56	29/09/2022 10:23:04	Interna-Não programada-Meio ambiente-Vento	34500	3	12030	43,46
6072	9	2022	14881	32	30	20229119862	DV10400722	1	3	28/09/2022 19:53:56	29/09/2022 12:59:16	Interna-Não programada-Meio ambiente-Vento	34500	5	12030	85,44
6072	9	2022	14881	32	30	20229119862	DV10400722	1	3	28/09/2022 19:53:56	29/09/2022 11:48:45	Interna-Não programada-Meio ambiente-Vento	34500	50	12030	795,68
6072	9	2022	14881	32	30	20229119862	DV10400722	1	3	28/09/2022 19:53:56	29/09/2022 11:14:55	Interna-Não programada-Meio ambiente-Vento	34500	327	12030	5.019,36
6072	9	2022	14879	2	95	20229119899	IM12033232	1	3	28/09/2022 17:55:33	29/09/2022 08:27:00	Interna-Não programada-Meio ambiente-Descarga Atmosférica	13800	2	29097	29,05
6072	9	2022	14868	1	16	20229119901	AY12087192	1	3	28/09/2022 20:08:40	29/09/2022 02:29:00	Interna-Não programada-Meio ambiente-Descarga Atmosférica	13800	14	2371	88,74
6072	9	2022	16475	5	453	20229119906	10035667956	1	3	28/09/2022 20:11:10	28/09/2022 21:44:00	Interna-Não programada-Meio ambiente-Vento	220	1	50494	1,55
6072	9	2022	14855	2	240	20229119907	10035660080	1	3	28/09/2022 20:11:46	29/09/2022 00:18:00	Interna-Não programada-Meio ambiente-Vento	220	1	22721	4,10
6072	9	2022	14870	1	60	20229119913	10138225	1	3	28/09/2022 20:15:35	28/09/2022 23:28:00	Interna-Não programada-Meio ambiente-Vento	220	1	39558	3,21

6072	9	2022	14965	3	57	20229119925	14733316	1	3	28/09/2022 20:16:22	29/09/2022 09:08:00	Interna-Não programada-Meio ambiente-Vento	220	1	52222	12,86
6072	9	2022	14911	1	71	20229119941	90080660	1	3	28/09/2022 20:22:19	29/09/2022 05:45:00	Interna-Não programada-Meio ambiente-Vento	220	1	15158	9,38
6072	9	2022	16490	3	59	20229119948	10031098299	1	3	28/09/2022 20:25:28	28/09/2022 22:49:00	Interna-Não programada-Meio ambiente-Vento	220	1	21614	2,39
6072	9	2022	14907	1	58	20229119974	10879377	1	3	28/09/2022 20:28:34	28/09/2022 23:37:00	Interna-Não programada-Meio ambiente-Vento	220	1	45816	3,14
6072	9	2022	14870	1	60	20229119975	14543369	1	3	28/09/2022 20:28:47	28/09/2022 22:04:00	Interna-Não programada-Meio ambiente-Vento	220	1	39558	1,59
6072	9	2022	15744	3	103	20229119978	290217465	1	3	28/09/2022 20:30:43	29/09/2022 02:21:00	Interna-Não programada-Meio ambiente-Vento	220	1	24662	5,84
6072	9	2022	14923	2	85	20229119993	IR11207824	1	3	28/09/2022 20:35:16	28/09/2022 22:42:00	Interna-Não programada-Meio ambiente-Vento	220	71	33518	149,97
6072	9	2022	14982	1	489	20229119995	760432120	1	3	28/09/2022 20:38:35	29/09/2022 00:29:00	Interna-Não programada-Meio ambiente-Vento	220	1	36397	3,84
6072	9	2022	14879	34	27	20229120003	270444	1	3	28/09/2022 20:39:14	30/09/2022 00:57:35	Interna-Não programada-Meio ambiente-Vento	34500	1	29097	28,31
6072	9	2022	14879	34	27	20229120003	270444	1	3	28/09/2022 20:39:14	29/09/2022 13:28:39	Interna-Não programada-Meio ambiente-Vento	34500	18	29097	302,83
6072	9	2022	14879	34	27	20229120003	270444	1	3	28/09/2022 20:39:14	29/09/2022 00:34:12	Interna-Não programada-Meio ambiente-Vento	34500	25	29097	97,90
6072	9	2022	14879	34	27	20229120003	270444	1	3	28/09/2022 20:39:14	29/09/2022 02:48:39	Interna-Não programada-Meio ambiente-Vento	34500	29	29097	178,55
6072	9	2022	14885	8	61	20229120018	610284	1	3	28/09/2022 20:41:39	28/09/2022 20:47:09	Interna-Não programada-Meio ambiente-Vento	13800	412	35693	37,77
6072	9	2022	14962	2	41	20229120041	ED12056514	1	3	28/09/2022 18:12:20	29/09/2022 01:15:00	Interna-Não programada-Meio ambiente-Vento	13800	2	15305	14,09
6072	9	2022	14923	1	85	20229120050	IR13187477	1	3	29/09/2022 01:20:23	29/09/2022 02:10:14	Interna-Não programada-Meio ambiente-Vento	13800	527	33518	437,85
6072	9	2022	15740	4	420	20229120072	10007640496	1	3	28/09/2022 20:57:47	28/09/2022 22:05:00	Interna-Não programada-Meio ambiente-Vento	220	1	51915	1,12
6072	9	2022	14945	2	127	20229120073	NA18431307T S	1	3	28/09/2022 20:54:48	28/09/2022 22:59:00	Interna-Não programada-Meio ambiente-Vento	13800	55	10047	113,85
6072	9	2022	14968	1	368	20229120099	BJ21091328	1	3	28/09/2022 21:02:57	28/09/2022 23:58:00	Interna-Não programada-Meio ambiente-Vento	220	1	10530	2,92
6072	9	2022	14927	30	992	20229120100	IJ21148114	1	3	28/09/2022 21:03:12	29/09/2022 21:40:00	Interna-Não programada-Meio ambiente-Vento	220	1	3119	24,61
6072	9	2022	14925	1	88	20229120108	GS12250870	1	3	28/09/2022 13:46:31	29/09/2022 02:49:00	Interna-Não programada-Meio ambiente-Vento	13800	8	18927	104,33
6072	9	2022	14877	1	165	20229120109	FN12073623	1	3	28/09/2022 18:32:32	29/09/2022 02:58:18	Interna-Não programada-Meio ambiente-Vento	13800	17	7521	143,30
6072	9	2022	14909	1	585	20229120113	GN12229119	1	3	28/09/2022 20:16:43	28/09/2022 22:21:00	Interna-Não programada-Meio ambiente-Vento	13800	87	39636	180,21
6072	9	2022	14945	2	127	20229120122	MZ11273493	1	3	28/09/2022 20:59:33	28/09/2022 21:58:00	Interna-Não programada-Meio ambiente-Vento	220	129	10047	125,67
6072	9	2022	14885	8	61	20229120124	GN12000811	1	3	28/09/2022 21:04:01	28/09/2022 22:58:00	Interna-Não programada-Meio ambiente-Vento	13800	850	35693	1.614,76
6072	9	2022	14927	30	992	20229120126	IJ21054738	1	3	28/09/2022 21:11:11	29/09/2022 13:11:00	Interna-Não programada-Meio ambiente-Vento	34500	2	3119	31,99
6072	9	2022	16491	1	335	20229120138	1070010495	1	3	28/09/2022 21:16:01	29/09/2022 00:40:00	Interna-Não programada-Meio ambiente-Vento	220	1	17876	3,40
6072	9	2022	14968	1	113	20229120145	ML11000001	1	3	28/09/2022 21:19:10	29/09/2022 13:50:00	Interna-Não programada-Meio ambiente-Árvore ou Vegetação	220	71	10530	1.172,49
6072	9	2022	14908	7	58	20229120149	12899112	1	3	28/09/2022 17:10:19	28/09/2022 23:12:00	Interna-Não programada-Meio ambiente-Vento	220	1	45090	6,03
6072	9	2022	15744	1	103	20229120160	JT11036283	1	3	28/09/2022 21:17:21	28/09/2022 23:14:54	Interna-Não programada-Meio ambiente-Vento	220	130	24662	254,69
6072	9	2022	14962	2	151	20229120168	PK21152268	1	3	28/09/2022 21:24:50	29/09/2022 00:08:00	Interna-Não programada-Meio ambiente-Vento	220	1	15305	2,72
6072	9	2022	16483	1	84	20229120179	560000492	1	3	28/09/2022 21:29:47	28/09/2022 23:26:00	Interna-Não programada-Meio ambiente-Vento	220	1	7566	1,94
6072	9	2022	14879	35	27	20229120182	CA21095033	1	3	28/09/2022 21:30:52	30/09/2022 09:07:06	Interna-Não programada-Meio ambiente-Vento	220	1	29097	35,60
6072	9	2022	14879	35	27	20229120182	CA21095033	1	3	29/09/2022 14:00:51	30/09/2022 08:31:53	Interna-Não programada-Meio ambiente-Vento	220	2	29097	37,03
6072	9	2022	15742	3	99	20229120184	690279164	1	3	28/09/2022 21:31:34	28/09/2022 23:51:00	Interna-Não programada-Meio ambiente-Vento	220	1	23932	2,32
6072	9	2022	14969	8	160	20229120191	630487534	1	3	28/09/2022 21:34:36	29/09/2022 09:08:00	Interna-Não programada-Meio ambiente-Vento	220	1	41376	11,56
6072	9	2022	15738	2	62	20229120202	40068572	1	3	28/09/2022 21:38:24	28/09/2022 23:07:00	Interna-Não programada-Meio ambiente-Vento	220	1	39859	1,48
6072	9	2022	14877	31	321	20229120203	JR12101970RE	1	3	28/09/2022 21:38:28	29/09/2022 11:33:00	Interna-Não programada-Meio ambiente-Descarga Atmosférica	34500	11	7521	153,00
6072	9	2022	14947	1	132	20229120207	10012750849	1	3	28/09/2022 21:39:06	29/09/2022 00:14:00	Interna-Não programada-Meio ambiente-Vento	220	1	13839	2,58
6072	9	2022	15738	4	62	20229120218	GN12035915	1	3	28/09/2022 21:38:41	28/09/2022 22:48:00	Interna-Não programada-Meio ambiente-Vento	13800	125	39859	144,41
6072	9	2022	14879	1	29	20229120223	CA12014743R E	1	3	28/09/2022 21:39:30	29/09/2022 21:30:45	Interna-Não programada-Meio ambiente-Vento	13800	69	29097	1.645,94
6072	9	2022	16491	1	342	20229120227	MD12057741	1	3	28/09/2022 21:48:04	28/09/2022 22:41:00	Interna-Não programada-Meio ambiente-Vento	13800	20	17876	17,64
6072	9	2022	15738	2	62	20229120240	10004284850	1	3	28/09/2022 21:55:27	28/09/2022 23:44:00	Interna-Não programada-Meio ambiente-Vento	220	1	39859	1,81

6072	9	2022	14879	31	141	20229120241	1410414	1	3	28/09/2022 21:56:15	29/09/2022 11:11:41	Interna-Não programada-Meio ambiente-Vento	34500	1	29097	13,26
6072	9	2022	14879	31	141	20229120241	1410414	1	3	28/09/2022 21:56:15	29/09/2022 20:03:55	Interna-Não programada-Meio ambiente-Vento	34500	1	29097	22,13
6072	9	2022	14879	31	141	20229120241	1410414	1	3	28/09/2022 21:56:15	29/09/2022 21:33:39	Interna-Não programada-Meio ambiente-Vento	34500	2	29097	47,25
6072	9	2022	14879	31	141	20229120241	1410414	1	3	28/09/2022 21:56:15	29/09/2022 16:08:20	Interna-Não programada-Meio ambiente-Vento	34500	2	29097	36,40
6072	9	2022	15738	2	62	20229120247	TR21388219	1	3	28/09/2022 21:59:19	28/09/2022 23:01:00	Interna-Não programada-Meio ambiente-Vento	220	2	39859	2,06
6072	9	2022	14861	2	345	20229120266	BG21320257	1	3	28/09/2022 22:07:08	28/09/2022 23:45:00	Interna-Não programada-Meio ambiente-Vento	220	1	5014	1,63
6072	9	2022	14881	1	97	20229120271	DV18460925T S	1	3	28/09/2022 21:11:36	29/09/2022 02:55:40	Interna-Não programada-Meio ambiente-Descarga Atmosférica	13800	93	12030	533,30
6072	9	2022	14944	4	124	20229120273	10016885005	1	3	28/09/2022 22:11:12	29/09/2022 03:23:00	Interna-Não programada-Meio ambiente-Vento	220	1	24458	5,20
6072	9	2022	14911	1	71	20229120284	GS12162491	1	3	28/09/2022 17:34:49	29/09/2022 01:18:00	Interna-Não programada-Meio ambiente-Vento	13800	53	15158	409,15
6072	9	2022	15727	1	322	20229120291	BV21317569	1	3	28/09/2022 22:16:34	29/09/2022 01:55:00	Interna-Não programada-Meio ambiente-Vento	220	1	13073	3,64
6072	9	2022	14923	1	309	20229120297	JP12074459	1	3	28/09/2022 17:37:33	29/09/2022 08:24:00	Interna-Não programada-Meio ambiente-Descarga Atmosférica	13800	8	33518	118,19
6072	9	2022	14981	9	498	20229120314	SW12337752	1	3	28/09/2022 22:13:25	29/09/2022 00:41:00	Interna-Não programada-Meio ambiente-Vento	13800	116	56052	285,33
6072	9	2022	14885	10	61	20229120315	16858803	1	3	28/09/2022 22:27:34	28/09/2022 23:53:00	Interna-Não programada-Meio ambiente-Vento	220	1	35693	1,42
6072	9	2022	15748	1	188	20229120325	OZ12052346	1	3	28/09/2022 22:30:50	29/09/2022 02:59:00	Interna-Não programada-Meio ambiente-Vento	13800	4	11865	17,88
6072	9	2022	14982	1	489	20229120327	760276730	1	3	28/09/2022 22:31:26	29/09/2022 02:11:00	Interna-Não programada-Meio ambiente-Vento	220	1	36397	3,66
6072	9	2022	14938	1	48	20229120329	FN11019354	1	3	28/09/2022 22:32:30	29/09/2022 08:15:05	Interna-Não programada-Meio ambiente-Árvore ou Vegetação	220	55	13884	534,03
6072	9	2022	14923	2	85	20229120339	730084851	1	3	28/09/2022 22:36:21	29/09/2022 07:30:14	Interna-Não programada-Meio ambiente-Vento	220	1	33518	8,90
6072	9	2022	16491	32	164	20229120343	SC21164008	1	3	28/09/2022 22:39:48	29/09/2022 07:15:00	Interna-Não programada-Meio ambiente-Vento	220	2	17876	17,17
6072	9	2022	14956	6	581	20229120357	10015690383	1	3	28/09/2022 22:48:45	29/09/2022 10:54:00	Interna-Não programada-Meio ambiente-Vento	220	1	33069	12,09
6072	9	2022	14912	1	104	20229120360	JV11000003	1	3	28/09/2022 22:15:18	29/09/2022 00:03:00	Interna-Não programada-Meio ambiente-Vento	220	105	6827	188,47
6072	9	2022	14941	31	329	20229120366	MP12235808	1	3	28/09/2022 21:23:47	29/09/2022 07:30:00	Interna-Não programada-Meio ambiente-Vento	34500	37	7581	373,83
6072	9	2022	16487	9	63	20229120375	14621988	1	3	28/09/2022 22:54:54	29/09/2022 01:50:00	Interna-Não programada-Meio ambiente-Vento	220	1	43178	2,92
6072	9	2022	15738	4	62	20229120384	GN11322896	1	3	28/09/2022 22:57:34	29/09/2022 00:14:00	Interna-Não programada-Meio ambiente-Vento	220	24	39859	30,57
6072	9	2022	14974	1	142	20229120390	RV21249529	1	3	28/09/2022 23:02:57	29/09/2022 11:26:00	Interna-Não programada-Meio ambiente-Descarga Atmosférica	220	1	2053	12,38
6072	9	2022	14861	2	345	20229120403	BG21277652	1	3	28/09/2022 23:14:31	29/09/2022 00:10:00	Interna-Não programada-Meio ambiente-Vento	220	1	5014	0,92
6072	9	2022	14945	1	127	20229120417	410038696	1	3	28/09/2022 23:27:30	29/09/2022 04:14:00	Interna-Não programada-Meio ambiente-Vento	220	1	10047	4,78
6072	9	2022	14923	32	85	20229120420	ME10343348	1	3	28/09/2022 23:26:30	29/09/2022 04:52:38	Interna-Não programada-Meio ambiente-Vento	34500	5	33518	27,18
6072	9	2022	14923	32	85	20229120420	ME10343348	1	3	28/09/2022 23:26:30	29/09/2022 05:01:21	Interna-Não programada-Meio ambiente-Vento	34500	47	33518	262,30
6072	9	2022	14923	2	383	20229120420	ME10343348	1	3	28/09/2022 23:26:30	29/09/2022 05:01:21	Interna-Não programada-Meio ambiente-Vento	34500	146	33518	814,80
6072	9	2022	14923	1	383	20229120420	ME10343348	1	3	28/09/2022 23:26:30	29/09/2022 05:01:21	Interna-Não programada-Meio ambiente-Vento	34500	206	33518	1.149,65
6072	9	2022	14923	32	85	20229120420	ME10343348	1	3	28/09/2022 23:26:30	29/09/2022 02:51:35	Interna-Não programada-Meio ambiente-Vento	34500	207	33518	707,54
6072	9	2022	14923	32	85	20229120420	ME10343348	1	3	28/09/2022 23:26:30	29/09/2022 04:55:45	Interna-Não programada-Meio ambiente-Vento	34500	689	33518	3.780,89
6072	9	2022	14877	1	25	20229120421	BT11007821	1	3	28/09/2022 23:14:36	29/09/2022 07:20:42	Interna-Não programada-Meio ambiente-Vento	220	82	7521	664,34
6072	9	2022	16489	1	422	20229120429	PJ21412534	1	3	28/09/2022 23:41:42	29/09/2022 01:43:35	Interna-Não programada-Meio ambiente-Descarga Atmosférica	220	1	10671	2,03
6072	9	2022	14889	1	264	20229120433	TH10425344	1	3	28/09/2022 23:45:25	29/09/2022 21:45:24	Interna-Não programada-Meio ambiente-Vento	13800	1	21073	22,00
6072	9	2022	14889	1	264	20229120433	TH10425344	1	3	28/09/2022 23:45:25	29/09/2022 09:15:27	Interna-Não programada-Meio ambiente-Vento	13800	17	21073	161,51
6072	9	2022	14889	1	264	20229120433	TH10425344	1	3	28/09/2022 23:45:25	29/09/2022 08:42:29	Interna-Não programada-Meio ambiente-Vento	13800	21	21073	187,97
6072	9	2022	14889	1	264	20229120433	TH10425344	1	3	28/09/2022 23:45:25	29/09/2022 21:27:09	Interna-Não programada-Meio ambiente-Vento	13800	21	21073	455,61
6072	9	2022	14889	1	264	20229120433	TH10425344	1	3	28/09/2022 23:45:25	29/09/2022 01:50:04	Interna-Não programada-Meio ambiente-Vento	13800	57	21073	118,42
6072	9	2022	14889	1	264	20229120433	TH10425344	1	3	29/09/2022 05:09:11	29/09/2022 05:27:11	Interna-Não programada-Meio ambiente-Vento	13800	57	21073	17,10
6072	9	2022	14889	1	264	20229120433	TH10425344	1	3	29/09/2022 08:17:36	29/09/2022 08:32:47	Interna-Não programada-Meio ambiente-Vento	13800	57	21073	14,42
6072	9	2022	14889	1	264	20229120433	TH10425344	1	3	29/09/2022 14:13:30	29/09/2022 14:40:19	Interna-Não programada-Meio ambiente-Vento	13800	57	21073	25,48

6072	9	2022	15738	6	62	20229120443	GN11051623	1	3	28/09/2022 23:26:54	29/09/2022 03:34:00	Interna-Não programada-Meio ambiente-Vento	220	4	39859	16,47
6072	9	2022	15747	4	148	20229120447	PR21195130	1	3	29/09/2022 00:04:29	29/09/2022 00:47:00	Interna-Não programada-Meio ambiente-Vento	220	2	14949	1,42
6072	9	2022	14979	3	202	20229120455	SL12145942	1	3	29/09/2022 00:24:33	29/09/2022 01:58:00	Interna-Não programada-Meio ambiente-Vento	13800	9	17748	14,02
6072	9	2022	14959	1	556	20229120460	PH12307515	1	3	29/09/2022 00:28:59	29/09/2022 07:34:00	Interna-Não programada-Meio ambiente-Descarga Atmosférica	13800	3	5748	21,25
6072	9	2022	14944	1	426	20229120467	MR12072204	1	3	29/09/2022 00:44:54	29/09/2022 06:08:00	Interna-Não programada-Meio ambiente-Vento	13800	26	24458	140,01
6072	9	2022	16484	32	570	20229120471	MV10453000	1	3	29/09/2022 03:37:00	29/09/2022 03:51:04	Interna-Não programada-Meio ambiente-Vento	34500	9	6741	2,11
6072	9	2022	16484	32	570	20229120471	MV10453000	1	3	29/09/2022 03:37:00	30/09/2022 13:31:56	Interna-Não programada-Meio ambiente-Vento	34500	40	6741	1.356,62
6072	9	2022	16484	32	570	20229120471	MV10453000	1	3	29/09/2022 03:57:23	30/09/2022 12:50:50	Interna-Não programada-Meio ambiente-Vento	34500	9	6741	296,02
6072	9	2022	16484	31	570	20229120477	5700414	1	3	29/09/2022 01:13:00	29/09/2022 03:55:55	Interna-Não programada-Meio ambiente-Vento	13800	3	6741	8,15
6072	9	2022	16484	31	570	20229120477	5700414	1	3	29/09/2022 01:13:00	29/09/2022 14:07:53	Interna-Não programada-Meio ambiente-Vento	13800	3	6741	38,74
6072	9	2022	16484	31	570	20229120477	5700414	1	3	29/09/2022 01:13:00	29/09/2022 11:21:22	Interna-Não programada-Meio ambiente-Vento	13800	5	6741	50,70
6072	9	2022	14879	2	29	20229120482	CC10394754	1	3	29/09/2022 01:42:03	29/09/2022 19:31:07	Interna-Não programada-Meio ambiente-Vento	13800	143	29097	2.547,94
6072	9	2022	14879	2	29	20229120482	CC10394754	1	3	29/09/2022 01:42:03	29/09/2022 19:18:11	Interna-Não programada-Meio ambiente-Vento	13800	182	29097	3.203,60
6072	9	2022	14965	4	57	20229120495	AP11350612	1	3	29/09/2022 02:23:19	29/09/2022 09:33:00	Interna-Não programada-Meio ambiente-Vento	220	7	52222	50,13
6072	9	2022	16485	31	576	20229120503	5760414	1	3	29/09/2022 03:24:52	29/09/2022 03:27:54	Interna-Não programada-Meio ambiente-Vento	34500	12	5207	0,61
6072	9	2022	16485	31	576	20229120503	5760414	1	3	29/09/2022 03:24:52	29/09/2022 03:28:10	Interna-Não programada-Meio ambiente-Vento	34500	149	5207	8,20
6072	9	2022	14870	5	60	20229120504	GN16420302	1	3	29/09/2022 03:46:52	29/09/2022 04:56:57	Interna-Não programada-Meio ambiente-Vento	13800	852	39558	995,18
6072	9	2022	14956	2	581	20229120512	MY21303398	1	3	29/09/2022 03:48:02	29/09/2022 13:11:31	Interna-Não programada-Meio ambiente-Vento	220	1	33069	9,39
6072	9	2022	16491	1	342	20229120514	MD12057741	1	3	29/09/2022 03:51:02	29/09/2022 07:22:00	Interna-Não programada-Meio ambiente-Descarga Atmosférica	13800	20	17876	70,32
6072	9	2022	14944	3	124	20229120523	MR12196324	1	3	29/09/2022 04:07:39	29/09/2022 07:21:00	Interna-Não programada-Meio ambiente-Descarga Atmosférica	13800	6	24458	19,33
6072	9	2022	14924	1	179	20229120530	IB12300139	1	3	29/09/2022 04:36:03	29/09/2022 09:21:00	Interna-Não programada-Meio ambiente-Descarga Atmosférica	13800	71	10184	337,19
6072	9	2022	15738	2	62	20229120542	TR12013977	1	3	29/09/2022 04:51:00	29/09/2022 07:00:00	Interna-Não programada-Meio ambiente-Descarga Atmosférica	13800	142	39859	305,30
6072	9	2022	14865	2	349	20229120559	AV21193596	1	3	29/09/2022 05:35:09	29/09/2022 07:49:00	Interna-Não programada-Meio ambiente-Descarga Atmosférica	220	1	17972	2,23
6072	9	2022	14958	2	146	20229120561	60076770	1	3	29/09/2022 05:36:14	29/09/2022 13:26:00	Interna-Não programada-Meio ambiente-Vento	220	1	11730	7,83
6072	9	2022	14958	2	146	20229120563	PJ21462203	1	3	29/09/2022 05:39:08	29/09/2022 09:50:00	Interna-Não programada-Meio ambiente-Descarga Atmosférica	220	1	11730	4,18
6072	9	2022	16491	32	17	20229120570	RP21288243	1	3	29/09/2022 05:43:31	29/09/2022 09:19:00	Interna-Não programada-Meio ambiente-Vento	220	2	17876	7,18
6072	9	2022	14865	1	349	20229120577	AV12019656	1	3	29/09/2022 05:47:25	29/09/2022 08:42:00	Interna-Não programada-Meio ambiente-Descarga Atmosférica	13800	10	17972	29,10
6072	9	2022	14923	32	85	20229120581	ME12380972	1	3	28/09/2022 18:15:37	29/09/2022 11:35:00	Interna-Não programada-Meio ambiente-Vento	34500	8	33518	138,58
6072	9	2022	14976	2	569	20229120583	SU21142754	1	3	29/09/2022 05:53:48	29/09/2022 09:21:00	Interna-Não programada-Meio ambiente-Descarga Atmosférica	220	1	3340	3,45
6072	9	2022	14964	3	156	20229120594	QI18271537TS	1	3	29/09/2022 04:11:31	29/09/2022 09:18:02	Interna-Não programada-Meio ambiente-Vento	13800	18	27728	91,96
6072	9	2022	14964	3	156	20229120594	QI18271537TS	1	3	29/09/2022 04:11:31	29/09/2022 11:48:48	Interna-Não programada-Meio ambiente-Vento	13800	22	27728	167,67
6072	9	2022	14964	3	156	20229120594	QI18271537TS	1	3	29/09/2022 04:11:31	29/09/2022 08:13:53	Interna-Não programada-Meio ambiente-Vento	13800	49	27728	197,93
6072	9	2022	16475	1	453	20229120595	15391565	1	3	29/09/2022 05:58:14	29/09/2022 10:21:00	Interna-Não programada-Meio ambiente-Vento	220	1	50494	4,38
6072	9	2022	16485	3	576	20229120596	PU21038560	1	3	29/09/2022 05:58:16	29/09/2022 07:07:00	Interna-Não programada-Meio ambiente-Vento	220	2	5207	2,29
6072	9	2022	14921	4	8	20229120598	EU12260929	1	3	29/09/2022 05:02:11	29/09/2022 08:32:00	Interna-Não programada-Meio ambiente-Vento	13800	27	12023	94,42
6072	9	2022	16485	31	576	20229120601	PU21126045	1	3	29/09/2022 06:01:38	29/09/2022 16:35:00	Interna-Não programada-Meio ambiente-Vento	220	2	5207	21,11
6072	9	2022	14953	4	330	20229120602	PL12027752	1	3	29/09/2022 06:02:22	29/09/2022 07:16:00	Interna-Não programada-Meio ambiente-Descarga Atmosférica	13800	10	20985	12,27
6072	9	2022	14938	1	105	20229120603	JR18220051TS	1	3	29/09/2022 04:42:04	29/09/2022 07:05:00	Interna-Não programada-Meio ambiente-Vento	13800	77	13884	183,43
6072	9	2022	16491	1	348	20229120604	DN12323607	1	3	29/09/2022 06:02:41	29/09/2022 10:02:00	Interna-Não programada-Meio ambiente-Vento	13800	14	17876	55,84
6072	9	2022	14984	1	331	20229120607	TR12393617	1	3	29/09/2022 06:03:33	29/09/2022 09:47:00	Interna-Não programada-Meio ambiente-Vento	13800	54	43881	201,10
6072	9	2022	14956	34	261	20229120612	MY21260374	1	3	29/09/2022 06:09:48	29/09/2022 11:35:00	Interna-Não programada-Meio ambiente-Vento	220	1	33069	5,42
6072	9	2022	14870	5	60	20229120613	GN10385830	1	3	29/09/2022 05:09:34	29/09/2022 07:17:05	Interna-Não programada-Meio ambiente-Vento	13800	652	39558	1.385,68

6072	9	2022	14941	1	92	20229120620	IU11070525	1	3	29/09/2022 06:12:46	29/09/2022 10:39:00	Interna-Não programada-Meio ambiente-Descarga Atmosférica	220	86	7581	381,60
6072	9	2022	14956	32	261	20229120627	MY21306443	1	3	29/09/2022 06:14:47	29/09/2022 10:02:00	Interna-Não programada-Meio ambiente-Vento	220	1	33069	3,79
6072	9	2022	14958	2	146	20229120629	PJ12263238	1	3	29/09/2022 06:15:30	29/09/2022 10:49:00	Interna-Não programada-Meio ambiente-Descarga Atmosférica	13800	2	11730	9,12
6072	9	2022	14923	32	85	20229120631	ME21140224	1	3	29/09/2022 06:16:55	29/09/2022 10:01:00	Interna-Não programada-Meio ambiente-Vento	220	1	33518	3,73
6072	9	2022	15748	2	188	20229120636	OZ12311657	1	3	29/09/2022 06:19:22	29/09/2022 07:55:00	Interna-Não programada-Meio ambiente-Descarga Atmosférica	13800	5	11865	7,97
6072	9	2022	14959	1	556	20229120637	PH12334748	1	3	29/09/2022 06:19:41	29/09/2022 11:42:14	Interna-Não programada-Meio ambiente-Vento	13800	6	5748	32,25
6072	9	2022	14962	2	41	20229120645	ED12056514	1	3	29/09/2022 06:12:20	29/09/2022 09:40:00	Interna-Não programada-Meio ambiente-Vento	13800	2	15305	6,92
6072	9	2022	14988	1	181	20229120648	JV12208117	1	3	29/09/2022 06:23:16	29/09/2022 08:26:00	Interna-Não programada-Meio ambiente-Descarga Atmosférica	13800	5	4338	10,23
6072	9	2022	16490	2	59	20229120652	10016083847	1	3	29/09/2022 06:24:42	29/09/2022 09:02:00	Interna-Não programada-Meio ambiente-Vento	220	1	21614	2,62
6072	9	2022	14938	1	105	20229120656	JR11025073	1	3	29/09/2022 01:50:54	29/09/2022 11:34:00	Interna-Não programada-Meio ambiente-Vento	220	175	13884	1.700,71
6072	9	2022	15732	3	220	20229120659	HD12200261	1	3	29/09/2022 06:27:01	29/09/2022 09:58:29	Interna-Não programada-Meio ambiente-Vento	13800	3	15896	10,57
6072	9	2022	15732	3	220	20229120659	HD12200261	1	3	29/09/2022 06:27:01	29/09/2022 19:20:12	Interna-Não programada-Meio ambiente-Vento	13800	4	15896	51,55
6072	9	2022	15732	3	220	20229120659	HD12200261	1	3	29/09/2022 06:27:01	29/09/2022 09:27:44	Interna-Não programada-Meio ambiente-Vento	13800	11	15896	33,13
6072	9	2022	15732	3	220	20229120659	HD12200261	1	3	29/09/2022 06:27:01	29/09/2022 19:38:57	Interna-Não programada-Meio ambiente-Vento	13800	15	15896	197,98
6072	9	2022	15732	3	220	20229120659	HD12200261	1	3	29/09/2022 09:58:30	29/09/2022 11:08:49	Interna-Não programada-Meio ambiente-Vento	13800	8	15896	9,38
6072	9	2022	15732	3	220	20229120659	HD12200261	1	3	29/09/2022 11:15:30	29/09/2022 18:34:36	Interna-Não programada-Meio ambiente-Vento	13800	11	15896	80,50
6072	9	2022	14986	2	379	20229120660	UT12300803L D	1	3	29/09/2022 06:27:03	29/09/2022 10:47:00	Interna-Não programada-Meio ambiente-Vento	13800	76	2193	329,27
6072	9	2022	14898	31	50	20229120669	EA21375769	1	3	29/09/2022 06:28:10	29/09/2022 13:20:00	Interna-Não programada-Meio ambiente-Descarga Atmosférica	220	2	12800	13,73
6072	9	2022	15739	7	62	20229120672	TR11158284	1	3	29/09/2022 06:27:04	29/09/2022 07:35:00	Interna-Não programada-Meio ambiente-Vento	220	169	46757	191,35
6072	9	2022	14984	2	176	20229120678	GR12323028	1	3	29/09/2022 06:30:16	29/09/2022 12:58:00	Interna-Não programada-Meio ambiente-Vento	13800	19	43881	122,78
6072	9	2022	14956	31	261	20229120682	MY21303402	1	3	29/09/2022 06:29:15	29/09/2022 09:12:00	Interna-Não programada-Meio ambiente-Vento	34500	2	33069	5,43
6072	9	2022	14938	2	105	20229120688	JR12079474	1	3	29/09/2022 06:32:12	29/09/2022 09:07:02	Interna-Não programada-Meio ambiente-Vento	13800	133	13884	343,21
6072	9	2022	15741	17	420	20229120693	15156667	1	3	29/09/2022 06:34:17	29/09/2022 15:31:00	Interna-Não programada-Meio ambiente-Vento	220	1	86727	8,95
6072	9	2022	14911	2	100	20229120696	FC12307346	1	3	29/09/2022 06:27:27	29/09/2022 07:31:00	Interna-Não programada-Meio ambiente-Vento	13800	27	15158	28,60
6072	9	2022	16485	31	576	20229120702	PU21304396	1	3	29/09/2022 06:36:25	29/09/2022 10:41:00	Interna-Não programada-Meio ambiente-Vento	220	1	5207	4,08
6072	9	2022	14938	1	105	20229120707	JR11009907	1	3	29/09/2022 06:13:23	29/09/2022 07:39:00	Interna-Não programada-Meio ambiente-Vento	220	98	13884	139,84
6072	9	2022	14881	1	97	20229120714	DV12207928	1	3	29/09/2022 06:22:54	29/09/2022 14:50:44	Interna-Não programada-Meio ambiente-Descarga Atmosférica	13800	6	12030	50,78
6072	9	2022	14934	32	480	20229120719	JT21358877	1	3	29/09/2022 06:40:42	29/09/2022 21:06:00	Interna-Não programada-Meio ambiente-Descarga Atmosférica	220	1	7233	14,42
6072	9	2022	15748	2	188	20229120720	OZ21339353	1	3	29/09/2022 06:40:46	29/09/2022 09:20:00	Interna-Não programada-Meio ambiente-Descarga Atmosférica	220	1	11865	2,65
6072	9	2022	16485	31	576	20229120721	PU12314958	1	3	29/09/2022 06:40:37	29/09/2022 10:00:00	Interna-Não programada-Meio ambiente-Vento	34500	9	5207	29,91
6072	9	2022	16491	2	473	20229120723	BS21209316	1	3	29/09/2022 06:41:56	29/09/2022 09:07:00	Interna-Não programada-Meio ambiente-Vento	220	1	17876	2,42
6072	9	2022	14956	3	581	20229120741	1390004287	1	3	29/09/2022 06:47:27	29/09/2022 13:13:08	Interna-Não programada-Meio ambiente-Vento	220	1	33069	6,43
6072	9	2022	14879	36	27	20229120742	CA12196161R E	1	3	29/09/2022 00:24:47	29/09/2022 11:49:00	Interna-Não programada-Meio ambiente-Descarga Atmosférica	34500	13	29097	148,25
6072	9	2022	14880	1	267	20229120743	ID12304138	1	3	29/09/2022 06:47:30	29/09/2022 08:58:00	Interna-Não programada-Meio ambiente-Descarga Atmosférica	13800	2	5030	4,35
6072	9	2022	14885	8	61	20229120746	12714847	1	3	29/09/2022 06:47:56	29/09/2022 11:20:00	Interna-Não programada-Meio ambiente-Vento	220	1	35693	4,53
6072	9	2022	14944	3	124	20229120756	MR12033194	1	3	29/09/2022 06:50:44	29/09/2022 09:12:00	Interna-Não programada-Meio ambiente-Vento	13800	14	24458	32,96
6072	9	2022	16485	3	576	20229120757	980029405	1	3	29/09/2022 06:50:54	29/09/2022 14:52:00	Interna-Não programada-Meio ambiente-Vento	220	1	5207	8,02
6072	9	2022	14956	1	242	20229120759	MY12252571	1	3	29/09/2022 05:57:50	29/09/2022 18:27:31	Interna-Não programada-Meio ambiente-Árvore ou Vegetação	13800	5	33069	62,47
6072	9	2022	14912	2	301	20229120765	PX21263942	1	3	29/09/2022 06:51:39	29/09/2022 07:32:00	Interna-Não programada-Meio ambiente-Vento	220	1	6827	0,67
6072	9	2022	14938	1	105	20229120781	JR11274469	1	3	29/09/2022 04:06:18	29/09/2022 08:49:00	Interna-Não programada-Meio ambiente-Vento	220	42	13884	197,89
6072	9	2022	14921	2	8	20229120787	EU12317016	1	3	29/09/2022 06:57:26	29/09/2022 09:31:00	Interna-Não programada-Meio ambiente-Descarga Atmosférica	13800	1	12023	2,56

6072	9	2022	15747	1	148	20229120796	PR21278075	1	3	29/09/2022 07:00:21	29/09/2022 11:14:00	Interna-Não programada-Meio ambiente-Vento	220	1	14949	4,23
6072	9	2022	14941	1	92	20229120797	IU12259711	1	3	29/09/2022 07:01:08	29/09/2022 11:21:00	Interna-Não programada-Meio ambiente-Vento	13800	5	7581	21,66
6072	9	2022	14880	31	23	20229120798	CD12097345R E	1	3	29/09/2022 07:01:42	29/09/2022 10:57:00	Interna-Não programada-Meio ambiente-Descarga Atmosférica	34500	10	5030	39,22
6072	9	2022	16485	3	576	20229120799	PU12194227R E	1	3	29/09/2022 06:46:56	29/09/2022 07:48:00	Interna-Não programada-Meio ambiente-Vento	13800	66	5207	67,17
6072	9	2022	14962	1	151	20229120802	10005111275	1	3	29/09/2022 07:02:38	29/09/2022 11:41:00	Interna-Não programada-Meio ambiente-Vento	220	1	15305	4,64
6072	9	2022	14989	4	80	20229120807	800244	1	3	29/09/2022 07:00:16	29/09/2022 07:09:22	Interna-Não programada-Meio ambiente-Vento	13800	1305	24284	197,93
6072	9	2022	14898	2	50	20229120817	EA21182679	1	3	29/09/2022 07:06:57	29/09/2022 17:51:46	Interna-Não programada-Meio ambiente-Vento	220	1	12800	10,75
6072	9	2022	14898	2	50	20229120817	EA21182679	1	3	29/09/2022 16:10:03	29/09/2022 17:47:40	Interna-Não programada-Meio ambiente-Vento	220	3	12800	4,88
6072	9	2022	14988	32	181	20229120818	VI21166492	1	3	29/09/2022 07:07:11	29/09/2022 14:54:00	Interna-Não programada-Meio ambiente-Descarga Atmosférica	220	2	4338	15,56
6072	9	2022	16474	14	61	20229120825	16644694	1	3	29/09/2022 07:08:10	29/09/2022 09:10:00	Interna-Não programada-Meio ambiente-Vento	220	1	18188	2,03
6072	9	2022	14922	2	83	20229120826	IP12195206	1	3	29/09/2022 06:47:36	29/09/2022 08:46:00	Interna-Não programada-Meio ambiente-Vento	13800	16	10712	31,57
6072	9	2022	14929	2	93	20229120829	IK12299288	1	3	29/09/2022 06:13:13	29/09/2022 08:34:00	Interna-Não programada-Meio ambiente-Vento	13800	16	19338	37,54
6072	9	2022	14925	1	88	20229120838	IB21000140	1	3	29/09/2022 07:10:40	29/09/2022 08:16:00	Interna-Não programada-Meio ambiente-Descarga Atmosférica	220	5	18927	5,44
6072	9	2022	14989	4	80	20229120842	10021026406	1	3	29/09/2022 07:11:09	29/09/2022 12:27:00	Interna-Não programada-Meio ambiente-Vento	220	1	24284	5,26
6072	9	2022	14945	2	127	20229120860	NA12084403	1	3	29/09/2022 06:27:13	29/09/2022 09:44:00	Interna-Não programada-Meio ambiente-Vento	13800	7	10047	22,96
6072	9	2022	14972	1	363	20229120861	JS21392641	1	3	29/09/2022 07:14:46	29/09/2022 09:51:00	Interna-Não programada-Meio ambiente-Vento	220	1	2402	2,60
6072	9	2022	16484	33	570	20229120863	MV21147897	1	3	29/09/2022 07:14:51	29/09/2022 13:22:00	Interna-Não programada-Meio ambiente-Descarga Atmosférica	220	1	6741	6,12
6072	9	2022	14925	4	88	20229120867	50049100	1	3	29/09/2022 07:15:26	29/09/2022 10:30:00	Interna-Não programada-Meio ambiente-Vento	220	1	18927	3,24
6072	9	2022	15740	4	420	20229120870	200514210	1	3	29/09/2022 07:15:57	29/09/2022 11:18:00	Interna-Não programada-Meio ambiente-Vento	220	1	51915	4,03
6072	9	2022	14881	2	30	20229120875	CP12000012	1	3	29/09/2022 06:24:17	29/09/2022 10:01:00	Interna-Não programada-Meio ambiente-Descarga Atmosférica	13800	209	12030	754,90
6072	9	2022	14987	33	236	20229120882	SV12159750	1	3	29/09/2022 07:19:14	29/09/2022 10:20:00	Interna-Não programada-Meio ambiente-Vento	34500	1	17888	3,01
6072	9	2022	14953	4	138	20229120884	PL21228482	1	3	29/09/2022 07:19:49	29/09/2022 08:54:00	Interna-Não programada-Meio ambiente-Descarga Atmosférica	220	1	20985	1,57
6072	9	2022	15745	7	103	20229120894	290310039	1	3	29/09/2022 07:22:08	29/09/2022 16:29:11	Interna-Não programada-Meio ambiente-Vento	220	1	21052	9,12
6072	9	2022	14964	3	156	20229120899	QI31260990	1	3	29/09/2022 07:22:52	29/09/2022 08:40:00	Interna-Não programada-Meio ambiente-Vento	220	3	27728	3,86
6072	9	2022	14893	1	243	20229120905	DJ11226955	1	3	29/09/2022 07:23:39	29/09/2022 11:58:00	Interna-Não programada-Meio ambiente-Descarga Atmosférica	220	1	5295	4,57
6072	9	2022	14984	31	176	20229120907	TR21280094	1	3	29/09/2022 07:24:05	29/09/2022 08:16:00	Interna-Não programada-Meio ambiente-Vento	220	2	43881	1,73
6072	9	2022	14893	32	243	20229120908	DJ21205184	1	3	29/09/2022 07:24:46	29/09/2022 23:07:00	Interna-Não programada-Meio ambiente-Vento	220	1	5295	15,70
6072	9	2022	15745	7	103	20229120909	JT21260311	1	3	29/09/2022 07:24:46	29/09/2022 18:54:16	Interna-Não programada-Meio ambiente-Vento	220	1	21052	11,49
6072	9	2022	14908	10	58	20229120910	GN11001159	1	3	29/09/2022 07:13:49	29/09/2022 12:08:09	Interna-Não programada-Meio ambiente-Árvore ou Vegetação	220	215	45090	1.054,69
6072	9	2022	14941	31	329	20229120916	MP21187679	1	3	29/09/2022 07:26:56	29/09/2022 09:38:00	Interna-Não programada-Meio ambiente-Vento	220	2	7581	4,37
6072	9	2022	14877	2	25	20229120921	BT12124815	1	3	29/09/2022 07:27:38	29/09/2022 08:52:00	Interna-Não programada-Meio ambiente-Vento	13800	18	7521	25,31
6072	9	2022	14923	1	85	20229120922	8629709	1	3	29/09/2022 07:03:39	29/09/2022 10:18:35	Interna-Não programada-Meio ambiente-Vento	13800	67	33518	217,68
6072	9	2022	14923	2	361	20229120934	AM12123963	1	3	29/09/2022 06:51:14	29/09/2022 09:11:00	Interna-Não programada-Meio ambiente-Descarga Atmosférica	13800	19	33518	44,26
6072	9	2022	16484	34	328	20229120942	RV12212485	1	3	29/09/2022 07:31:35	29/09/2022 15:47:00	Interna-Não programada-Meio ambiente-Vento	34500	2	6741	16,51
6072	9	2022	14911	1	71	20229120943	GS11162401	1	3	29/09/2022 07:28:07	29/09/2022 14:52:00	Interna-Não programada-Meio ambiente-Vento	220	1	15158	7,40
6072	9	2022	14898	1	50	20229120944	ED21000036	1	3	29/09/2022 07:31:43	29/09/2022 13:58:00	Interna-Não programada-Meio ambiente-Vento	220	1	12800	6,44
6072	9	2022	14987	33	236	20229120952	LZ12253445	1	3	29/09/2022 07:32:50	29/09/2022 10:22:00	Interna-Não programada-Meio ambiente-Vento	34500	6	17888	16,92
6072	9	2022	14989	3	80	20229120960	IN11313203	1	3	29/09/2022 07:35:06	29/09/2022 09:11:00	Interna-Não programada-Meio ambiente-Vento	220	55	24284	87,91
6072	9	2022	16491	2	335	20229120968	BS21308351	1	3	29/09/2022 07:35:52	29/09/2022 09:27:00	Interna-Não programada-Meio ambiente-Vento	220	1	17876	1,85
6072	9	2022	14965	2	57	20229120973	16484435	1	3	29/09/2022 07:36:51	29/09/2022 09:12:00	Interna-Não programada-Meio ambiente-Vento	220	1	52222	1,59
6072	9	2022	14911	2	71	20229120974	GS12021596	1	3	29/09/2022 07:37:06	29/09/2022 10:02:00	Interna-Não programada-Meio ambiente-Descarga Atmosférica	13800	6	15158	14,49
6072	9	2022	14885	8	61	20229120978	GN11043864	1	3	29/09/2022 07:38:06	29/09/2022 10:04:16	Interna-Não programada-Meio ambiente-Vento	220	114	35693	277,72

6072	9	2022	14910	3	55	20229120986	390003931	1	3	29/09/2022 07:39:12	29/09/2022 11:41:00	Interna-Não programada-Meio ambiente-Vento	220	1	19783	4,03
6072	9	2022	14931	3	98	20229120994	IT21198602	1	3	29/09/2022 07:40:17	29/09/2022 14:10:00	Interna-Não programada-Meio ambiente-Descarga Atmosférica	220	1	19618	6,50
6072	9	2022	14865	2	307	20229121005	KB21102331	1	3	29/09/2022 07:41:41	29/09/2022 10:24:00	Interna-Não programada-Meio ambiente-Vento	220	1	17972	2,71
6072	9	2022	14956	2	581	20229121011	MY21210404	1	3	29/09/2022 07:43:00	29/09/2022 13:09:00	Interna-Não programada-Meio ambiente-Vento	220	2	33069	10,87
6072	9	2022	14893	31	243	20229121013	DJ12164060	1	3	29/09/2022 07:43:03	29/09/2022 16:59:00	Interna-Não programada-Meio ambiente-Descarga Atmosférica	34500	8	5295	74,13
6072	9	2022	14875	1	24	20229121024	BM12065616	1	3	29/09/2022 07:44:27	29/09/2022 09:33:00	Interna-Não programada-Meio ambiente-Vento	13800	2	5474	3,62
6072	9	2022	14987	2	236	20229121030	VN11052235	1	3	29/09/2022 07:43:53	29/09/2022 09:52:00	Interna-Não programada-Meio ambiente-Vento	220	30	17888	64,06
6072	9	2022	14881	32	30	20229121031	BH12402901	1	3	29/09/2022 07:22:23	29/09/2022 14:48:00	Interna-Não programada-Meio ambiente-Descarga Atmosférica	34500	6	12030	44,56
6072	9	2022	14870	2	60	20229121035	GN11004892	1	3	29/09/2022 07:26:20	29/09/2022 08:34:00	Interna-Não programada-Meio ambiente-Vento	220	92	39558	103,76
6072	9	2022	14877	2	25	20229121037	BT21008727	1	3	29/09/2022 07:45:49	29/09/2022 11:01:34	Interna-Não programada-Meio ambiente-Descarga Atmosférica	220	1	7521	3,26
6072	9	2022	14923	32	85	20229121040	ME12210017	1	3	29/09/2022 07:16:22	29/09/2022 13:58:00	Interna-Não programada-Meio ambiente-Vento	34500	12	33518	80,33
6072	9	2022	14934	30	103	20229121043	JT12205195RE	1	3	28/09/2022 20:16:06	29/09/2022 10:07:00	Interna-Não programada-Meio ambiente-Descarga Atmosférica	34500	46	7233	637,02
6072	9	2022	14964	31	156	20229121048	QI12249191RE	1	3	29/09/2022 07:23:07	29/09/2022 18:21:00	Interna-Não programada-Meio ambiente-Vento	34500	1	27728	10,96
6072	9	2022	14964	31	156	20229121048	QI12249191RE	1	3	29/09/2022 07:23:07	29/09/2022 10:51:00	Interna-Não programada-Meio ambiente-Vento	34500	44	27728	152,45
6072	9	2022	14921	31	8	20229121067	EU12264513	1	3	29/09/2022 07:33:27	29/09/2022 16:00:00	Interna-Não programada-Meio ambiente-Vento	34500	18	12023	151,96
6072	9	2022	14941	31	329	20229121070	MP21446234	1	3	29/09/2022 07:51:16	29/09/2022 11:42:00	Interna-Não programada-Meio ambiente-Vento	220	1	7581	3,85
6072	9	2022	14974	1	367	20229121071	RV21301278	1	3	29/09/2022 07:51:23	29/09/2022 12:27:00	Interna-Não programada-Meio ambiente-Descarga Atmosférica	220	1	2053	4,59
6072	9	2022	14879	1	29	20229121074	CA21011513	1	3	29/09/2022 07:52:11	29/09/2022 15:41:00	Interna-Não programada-Meio ambiente-Vento	220	1	29097	7,81
6072	9	2022	14879	2	370	20229121120	IJ12306171	1	3	29/09/2022 08:00:55	29/09/2022 21:49:00	Interna-Não programada-Meio ambiente-Vento	13800	3	29097	41,40
6072	9	2022	14945	1	185	20229121122	AZ12042979L D	1	3	29/09/2022 07:32:08	29/09/2022 11:22:30	Interna-Não programada-Meio ambiente-Vento	13800	11	10047	42,23
6072	9	2022	14911	2	100	20229121132	2580000209	1	3	29/09/2022 08:03:18	29/09/2022 15:37:00	Interna-Não programada-Meio ambiente-Vento	220	1	15158	7,56
6072	9	2022	14865	2	349	20229121147	AV21323522	1	3	29/09/2022 08:05:27	29/09/2022 09:22:00	Interna-Não programada-Meio ambiente-Descarga Atmosférica	220	1	17972	1,28
6072	9	2022	14942	5	233	20229121148	GN11082039	1	3	29/09/2022 07:57:27	29/09/2022 10:51:00	Interna-Não programada-Meio ambiente-Vento	220	105	54249	303,71
6072	9	2022	14879	1	95	20229121150	SX21303366	1	3	29/09/2022 08:05:34	29/09/2022 12:06:00	Interna-Não programada-Meio ambiente-Descarga Atmosférica	220	1	29097	4,01
6072	9	2022	14929	3	93	20229121154	170050191	1	3	29/09/2022 08:06:03	29/09/2022 12:38:00	Interna-Não programada-Meio ambiente-Vento	220	1	19338	4,53
6072	9	2022	14970	31	160	20229121155	RV12327004	1	3	28/09/2022 20:28:11	29/09/2022 09:23:00	Interna-Não programada-Meio ambiente-Descarga Atmosférica	34500	5	31029	64,57
6072	9	2022	14922	1	83	20229121161	IP16407014	1	3	29/09/2022 08:26:57	29/09/2022 08:32:01	Interna-Não programada-Meio ambiente-Descarga Atmosférica	13800	774	10712	65,36
6072	9	2022	14970	4	160	20229121171	RV12049047	1	3	29/09/2022 06:45:32	29/09/2022 09:06:00	Interna-Não programada-Meio ambiente-Descarga Atmosférica	13800	25	31029	58,53
6072	9	2022	14927	30	992	20229121173	AE21205149	1	3	29/09/2022 08:09:29	29/09/2022 13:37:00	Interna-Não Programada-Meio ambiente-Inundação	220	2	3119	10,92
6072	9	2022	14962	2	311	20229121179	CQ12079894	1	3	29/09/2022 07:18:07	29/09/2022 08:50:00	Interna-Não programada-Meio ambiente-Vento	13800	2	15305	3,06
6072	9	2022	14920	1	96	20229121184	IX12326196	1	3	29/09/2022 07:38:19	29/09/2022 10:35:00	Interna-Não programada-Meio ambiente-Descarga Atmosférica	13800	6	14786	17,67
6072	9	2022	15751	13	59	20229121185	12757962	1	3	29/09/2022 08:10:56	29/09/2022 10:42:00	Interna-Não programada-Meio ambiente-Vento	220	1	18571	2,52
6072	9	2022	14923	32	85	20229121187	DI21246143	1	3	29/09/2022 08:11:38	29/09/2022 11:23:00	Interna-Não programada-Meio ambiente-Vento	220	1	33518	3,19
6072	9	2022	14941	32	329	20229121188	MP21122372	1	3	29/09/2022 08:11:54	29/09/2022 14:09:00	Interna-Não programada-Meio ambiente-Vento	220	1	7581	5,95
6072	9	2022	14881	32	30	20229121189	BH12331250	1	3	28/09/2022 20:21:32	29/09/2022 14:45:00	Interna-Não programada-Meio ambiente-Vento	34500	100	12030	1.839,11
6072	9	2022	14870	2	60	20229121193	12474824	1	3	29/09/2022 08:13:07	29/09/2022 12:29:00	Interna-Não programada-Meio ambiente-Vento	220	1	39558	4,26
6072	9	2022	15739	7	62	20229121203	10027373035	1	3	29/09/2022 08:15:10	29/09/2022 17:42:00	Interna-Não programada-Meio ambiente-Vento	220	1	46757	9,45
6072	9	2022	14926	1	10	20229121204	AE18461988TS	1	3	29/09/2022 08:05:14	30/09/2022 20:20:55	Interna-Não programada-Meio ambiente-Árvore ou Vegetação	13800	15	1945	543,92
6072	9	2022	14920	1	96	20229121206	IX12320362	1	3	29/09/2022 08:15:40	29/09/2022 12:53:00	Interna-Não programada-Meio ambiente-Vento	13800	4	14786	18,49
6072	9	2022	14956	35	261	20229121208	MY12278368R E	1	3	29/09/2022 07:08:08	29/09/2022 16:47:00	Interna-Não programada-Meio ambiente-Vento	34500	1	33069	9,65
6072	9	2022	14956	35	261	20229121208	MY12278368R E	1	3	29/09/2022 07:08:08	29/09/2022 16:47:51	Interna-Não programada-Meio ambiente-Vento	34500	21	33069	202,90

6072	9	2022	15740	4	420	20229121217	AP11168599	1	3	29/09/2022 08:17:03	29/09/2022 10:12:00	Interna-Não programada-Meio ambiente-Vento	220	104	51915	199,25
6072	9	2022	16485	3	576	20229121221	PU12194227R E	1	3	29/09/2022 08:12:11	29/09/2022 12:22:00	Interna-Não programada-Meio ambiente-Vento	13800	11	5207	45,80
6072	9	2022	16485	3	576	20229121221	PU12194227R E	1	3	29/09/2022 08:12:11	29/09/2022 09:33:00	Interna-Não programada-Meio ambiente-Vento	13800	55	5207	74,08
6072	9	2022	14956	31	114	20229121224	MY21304361	1	3	29/09/2022 08:18:30	29/09/2022 10:54:00	Interna-Não programada-Meio ambiente-Vento	220	2	33069	5,18
6072	9	2022	15745	6	103	20229121226	290129370	1	3	29/09/2022 08:18:48	29/09/2022 17:49:07	Interna-Não programada-Meio ambiente-Vento	220	1	21052	9,51
6072	9	2022	14982	1	489	20229121240	CN12263266	1	3	29/09/2022 08:21:19	29/09/2022 09:22:00	Interna-Não programada-Meio ambiente-Descarga Atmosférica	13800	2	36397	2,02
6072	9	2022	14969	5	160	20229121242	630040722	1	3	29/09/2022 08:21:20	29/09/2022 11:01:00	Interna-Não programada-Meio ambiente-Vento	220	1	41376	2,66
6072	9	2022	14964	1	156	20229121243	80079696	1	3	29/09/2022 08:21:40	30/09/2022 00:04:00	Interna-Não programada-Meio ambiente-Vento	220	1	27728	15,71
6072	9	2022	14953	4	330	20229121254	10033950359	1	3	29/09/2022 08:23:11	29/09/2022 10:53:00	Interna-Não programada-Meio ambiente-Vento	220	1	20985	2,50
6072	9	2022	16490	2	59	20229121256	GN11194319	1	3	29/09/2022 10:48:18	29/09/2022 11:36:00	Interna-Não programada-Meio ambiente-Árvore ou Vegetação	220	124	21614	98,58
6072	9	2022	14931	2	98	20229121263	IT11309923	1	3	29/09/2022 07:29:55	29/09/2022 10:57:00	Interna-Não programada-Meio ambiente-Vento	220	95	19618	327,88
6072	9	2022	14920	2	334	20229121271	300003651	1	3	29/09/2022 08:26:03	29/09/2022 10:56:00	Interna-Não programada-Meio ambiente-Vento	220	1	14786	2,50
6072	9	2022	14952	2	380	20229121272	PY18410277TS	1	3	29/09/2022 07:38:56	29/09/2022 12:02:51	Interna-Não programada-Meio ambiente-Vento	13800	3	2189	13,20
6072	9	2022	14952	2	380	20229121272	PY18410277TS	1	3	29/09/2022 07:38:56	29/09/2022 11:45:08	Interna-Não programada-Meio ambiente-Vento	13800	32	2189	131,31
6072	9	2022	14952	2	380	20229121272	PY18410277TS	1	3	29/09/2022 12:19:33	29/09/2022 12:28:55	Interna-Não programada-Meio ambiente-Vento	13800	3	2189	0,47
6072	9	2022	16491	1	164	20229121273	1210018849	1	3	29/09/2022 08:26:36	29/09/2022 15:42:00	Interna-Não programada-Meio ambiente-Vento	220	1	17876	7,26
6072	9	2022	14921	3	8	20229121275	2440074944	1	3	29/09/2022 08:26:55	29/09/2022 11:30:00	Interna-Não programada-Meio ambiente-Vento	220	1	12023	3,05
6072	9	2022	15744	3	103	20229121276	10035103351	1	3	29/09/2022 08:27:14	29/09/2022 16:15:00	Interna-Não programada-Meio ambiente-Vento	220	1	24662	7,80
6072	9	2022	14921	1	169	20229121282	BZ21214180	1	3	28/09/2022 14:53:55	29/09/2022 15:59:00	Interna-Não programada-Meio ambiente-Vento	220	1	12023	25,08
6072	9	2022	14953	4	330	20229121283	PL21419649	1	3	29/09/2022 08:28:53	29/09/2022 11:32:00	Interna-Não programada-Meio ambiente-Descarga Atmosférica	220	1	20985	3,05
6072	9	2022	14857	17	240	20229121300	10601144	1	3	29/09/2022 08:31:53	29/09/2022 11:37:00	Interna-Não programada-Meio ambiente-Vento	220	1	19897	3,09
6072	9	2022	14964	32	156	20229121307	GB21402270	1	3	29/09/2022 08:33:03	29/09/2022 12:44:00	Interna-Não programada-Meio ambiente-Descarga Atmosférica	220	1	27728	4,18
6072	9	2022	16483	1	84	20229121312	10010137007	1	3	29/09/2022 08:33:48	29/09/2022 10:24:00	Interna-Não programada-Meio ambiente-Vento	220	1	7566	1,84
6072	9	2022	16485	31	576	20229121316	PU12388906	1	3	29/09/2022 08:34:22	30/09/2022 07:54:00	Interna-Não programada-Meio ambiente-Vento	34500	2	5207	46,65
6072	9	2022	16482	1	577	20229121319	SH12000251L D	1	3	29/09/2022 08:27:41	29/09/2022 11:47:00	Interna-Não programada-Meio ambiente-Vento	13800	8	16944	26,58
6072	9	2022	14889	2	89	20229121329	CI21071507	1	3	29/09/2022 08:36:54	29/09/2022 15:34:00	Interna-Não programada-Meio ambiente-Vento	220	1	21073	6,95
6072	9	2022	16490	3	59	20229121334	GN12194862	1	3	29/09/2022 08:00:37	29/09/2022 09:59:00	Interna-Não programada-Meio ambiente-Vento	13800	92	21614	181,52
6072	9	2022	15729	8	245	20229121347	RV12031857	1	3	29/09/2022 07:53:03	29/09/2022 11:37:00	Interna-Não programada-Meio ambiente-Vento	13800	10	15717	37,32
6072	9	2022	14864	3	344	20229121352	200148047	1	3	29/09/2022 08:41:24	29/09/2022 09:54:00	Interna-Não programada-Meio ambiente-Vento	220	1	31635	1,21
6072	9	2022	16484	33	570	20229121355	MV12260782	1	3	29/09/2022 07:10:42	29/09/2022 16:19:00	Interna-Não programada-Meio ambiente-Descarga Atmosférica	34500	7	6741	63,97
6072	9	2022	14941	1	92	20229121357	IU21336317	1	3	29/09/2022 08:42:21	29/09/2022 11:52:00	Interna-Não programada-Meio ambiente-Descarga Atmosférica	220	2	7581	6,32
6072	9	2022	14982	6	489	20229121364	CN11246580	1	3	29/09/2022 08:43:34	29/09/2022 11:17:00	Interna-Não programada-Meio ambiente-Vento	220	54	36397	138,09
6072	9	2022	14872	13	60	20229121376	12136621	1	3	29/09/2022 08:46:06	29/09/2022 17:26:00	Interna-Não programada-Meio ambiente-Vento	220	1	40064	8,67
6072	9	2022	16476	12	453	20229121381	10009412407	1	3	29/09/2022 08:46:35	29/09/2022 09:53:00	Interna-Não programada-Meio ambiente-Vento	220	1	34003	1,11
6072	9	2022	16486	2	234	20229121383	CN12332913	1	3	29/09/2022 08:46:57	29/09/2022 10:22:00	Interna-Não programada-Meio ambiente-Vento	13800	3	3537	4,75
6072	9	2022	14970	4	160	20229121388	SH21306624	1	3	29/09/2022 08:47:58	29/09/2022 12:29:00	Interna-Não programada-Meio ambiente-Vento	220	2	31029	7,37
6072	9	2022	14953	4	330	20229121389	PL21189977	1	3	29/09/2022 08:39:13	29/09/2022 10:15:00	Interna-Não programada-Meio ambiente-Descarga Atmosférica	220	1	20985	1,60
6072	9	2022	14889	1	264	20229121391	2170001410	1	3	29/09/2022 08:48:10	29/09/2022 11:53:00	Interna-Não programada-Meio ambiente-Vento	220	1	21073	3,08
6072	9	2022	14929	3	93	20229121393	170028094	1	3	29/09/2022 08:48:28	29/09/2022 17:06:00	Interna-Não programada-Meio ambiente-Vento	220	1	19338	8,29
6072	9	2022	14944	4	124	20229121405	150018216	1	3	29/09/2022 08:51:00	29/09/2022 15:39:00	Interna-Não programada-Meio ambiente-Vento	220	1	24458	6,80
6072	9	2022	14934	30	103	20229121412	JT12209699	1	3	29/09/2022 08:37:09	29/09/2022 11:04:00	Interna-Não programada-Meio ambiente-Descarga Atmosférica	34500	21	7233	51,40
6072	9	2022	14909	20	58	20229121413	10035430760	1	3	29/09/2022 08:53:28	29/09/2022 13:20:00	Interna-Não programada-Meio ambiente-Vento	220	1	39636	4,44

6072	9	2022	14956	35	261	20229121416	MY21324499	1	3	29/09/2022 08:54:15	29/09/2022 12:39:00	Interna-Não programada-Meio ambiente-Vento	220	1	33069	3,75
6072	9	2022	15748	1	188	20229121417	OZ31052398	1	3	29/09/2022 08:54:22	29/09/2022 17:13:56	Interna-Não programada-Meio ambiente-Vento	220	1	11865	8,33
6072	9	2022	14879	2	440	20229121420	IJ21219560	1	3	29/09/2022 08:54:53	29/09/2022 22:59:00	Interna-Não programada-Meio ambiente-Descarga Atmosférica	220	2	29097	28,14
6072	9	2022	14920	2	364	20229121426	CK21018945	1	3	29/09/2022 08:55:50	29/09/2022 16:24:00	Interna-Não programada-Meio ambiente-Descarga Atmosférica	220	1	14786	7,47
6072	9	2022	14881	1	97	20229121439	DV12380848	1	3	29/09/2022 07:35:56	29/09/2022 17:00:00	Interna-Não programada-Meio ambiente-Vento	13800	11	12030	103,41
6072	9	2022	14941	31	329	20229121441	IU21378806	1	3	29/09/2022 06:49:20	29/09/2022 14:40:00	Interna-Não programada-Meio ambiente-Vento	220	1	7581	7,84
6072	9	2022	14938	33	105	20229121451	NB12117282	1	3	29/09/2022 08:14:14	29/09/2022 14:33:28	Interna-Não programada-Meio ambiente-Vento	34500	15	13884	94,81
6072	9	2022	14875	1	24	20229121454	BM12259509	1	3	29/09/2022 09:03:06	29/09/2022 15:22:01	Interna-Não programada-Meio ambiente-Vento	13800	3	5474	18,95
6072	9	2022	14880	2	28	20229121460	IT21310026	1	3	29/09/2022 09:04:35	29/09/2022 17:23:00	Interna-Não programada-Meio ambiente-Vento	220	1	5030	8,31
6072	9	2022	14880	1	521	20229121474	IT21222487	1	3	29/09/2022 09:07:29	29/09/2022 14:10:00	Interna-Não programada-Meio ambiente-Vento	220	1	5030	5,04
6072	9	2022	14908	8	58	20229121480	16588782	1	3	29/09/2022 09:07:25	29/09/2022 11:52:00	Interna-Não programada-Meio ambiente-Vento	220	1	45090	2,74
6072	9	2022	14931	3	98	20229121487	CD21304301	1	3	29/09/2022 09:09:52	30/09/2022 02:38:00	Interna-Não programada-Meio ambiente-Descarga Atmosférica	220	1	19618	17,47
6072	9	2022	14880	1	267	20229121494	CD12000088	1	3	29/09/2022 09:11:13	29/09/2022 10:57:00	Interna-Não programada-Meio ambiente-Vento	13800	10	5030	17,63
6072	9	2022	14923	1	85	20229121496	10025537030	1	3	29/09/2022 09:11:21	29/09/2022 11:20:52	Interna-Não programada-Meio ambiente-Vento	220	1	33518	2,16
6072	9	2022	14945	31	337	20229121498	MZ12064157	1	3	29/09/2022 08:21:00	29/09/2022 11:22:00	Interna-Não programada-Meio ambiente-Vento	34500	15	10047	45,25
6072	9	2022	16476	10	453	20229121500	14049326	1	3	29/09/2022 09:11:41	29/09/2022 14:36:00	Interna-Não programada-Meio ambiente-Vento	220	1	34003	5,41
6072	9	2022	14879	33	27	20229121521	CC12324238	1	3	29/09/2022 09:15:24	29/09/2022 20:00:00	Interna-Não programada-Meio ambiente-Vento	34500	1	29097	10,74
6072	9	2022	15741	10	420	20229121526	200163231	1	3	29/09/2022 09:16:15	29/09/2022 14:27:00	Interna-Não programada-Meio ambiente-Vento	220	1	86727	5,18
6072	9	2022	14987	33	236	20229121527	LZ12330886	1	3	29/09/2022 09:16:28	29/09/2022 12:16:33	Interna-Não programada-Meio ambiente-Vento	34500	9	17888	27,01
6072	9	2022	14925	1	88	20229121528	IB12089814	1	3	29/09/2022 08:36:45	30/09/2022 08:49:31	Interna-Não programada-Meio ambiente-Vento	13800	3	18927	72,64
6072	9	2022	14925	1	88	20229121528	IB12089814	1	3	29/09/2022 12:54:36	30/09/2022 08:49:31	Interna-Não programada-Meio ambiente-Vento	13800	1	18927	19,92
6072	9	2022	14925	1	88	20229121528	IB12089814	1	3	29/09/2022 12:54:36	29/09/2022 17:13:32	Interna-Não programada-Meio ambiente-Vento	13800	19	18927	82,00
6072	9	2022	14925	1	88	20229121528	IB12089814	1	3	29/09/2022 22:36:40	30/09/2022 07:37:24	Interna-Não programada-Meio ambiente-Vento	13800	20	18927	180,24
6072	9	2022	14962	2	41	20229121538	EA12394194	1	3	29/09/2022 06:12:20	29/09/2022 11:11:00	Interna-Não programada-Meio ambiente-Descarga Atmosférica	13800	12	15305	59,73
6072	9	2022	14944	2	341	20229121544	MR21404824	1	3	29/09/2022 09:19:24	29/09/2022 19:11:00	Interna-Não programada-Meio ambiente-Descarga Atmosférica	220	1	24458	9,86
6072	9	2022	14970	7	587	20229121548	630135733	1	3	29/09/2022 09:19:57	29/09/2022 17:37:00	Interna-Não programada-Meio ambiente-Vento	220	1	31029	8,28
6072	9	2022	14988	1	566	20229121551	VI21208240	1	3	29/09/2022 09:20:00	29/09/2022 10:04:00	Interna-Não programada-Meio ambiente-Descarga Atmosférica	220	1	4338	0,73
6072	9	2022	16475	2	453	20229121553	10001872379	1	3	29/09/2022 09:20:14	29/09/2022 11:54:00	Interna-Não programada-Meio ambiente-Vento	220	1	50494	2,56
6072	9	2022	14981	9	498	20229121556	SW11355833	1	3	29/09/2022 06:20:43	29/09/2022 10:30:00	Interna-Não programada-Meio ambiente-Vento	220	12	56052	49,86
6072	9	2022	15745	6	103	20229121559	290197960	1	3	29/09/2022 09:22:09	29/09/2022 17:48:00	Interna-Não programada-Meio ambiente-Vento	220	1	21052	8,43
6072	9	2022	14924	2	306	20229121567	IC11274196	1	3	29/09/2022 08:28:09	29/09/2022 12:16:00	Interna-Não programada-Meio ambiente-Vento	220	41	10184	155,70
6072	9	2022	14984	9	176	20229121570	TR12055339	1	3	29/09/2022 09:02:17	29/09/2022 13:10:23	Interna-Não programada-Meio ambiente-Vento	13800	4	43881	16,54
6072	9	2022	14984	9	176	20229121570	TR12055339	1	3	29/09/2022 09:02:17	29/09/2022 10:29:03	Interna-Não programada-Meio ambiente-Vento	13800	388	43881	561,09
6072	9	2022	14984	9	176	20229121570	TR12055339	1	3	29/09/2022 10:03:46	29/09/2022 10:07:14	Interna-Não programada-Meio ambiente-Vento	13800	639	43881	36,92
6072	9	2022	14984	9	176	20229121570	TR12055339	1	3	29/09/2022 10:03:46	29/09/2022 10:06:48	Interna-Não programada-Meio ambiente-Vento	13800	750	43881	37,92
6072	9	2022	14881	32	30	20229121572	PH12343587	1	3	29/09/2022 07:54:09	29/09/2022 13:23:00	Interna-Não programada-Meio ambiente-Descarga Atmosférica	34500	13	12030	71,25
6072	9	2022	14876	1	23	20229121573	BJ12305426	1	3	29/09/2022 07:29:33	29/09/2022 19:00:55	Interna-Não programada-Meio ambiente-Vento	13800	4	10299	46,09
6072	9	2022	14876	1	23	20229121573	BJ12305426	1	3	29/09/2022 07:29:33	29/09/2022 15:25:07	Interna-Não programada-Meio ambiente-Vento	13800	15	10299	118,89
6072	9	2022	16491	1	164	20229121577	1210038976	1	3	29/09/2022 09:25:57	29/09/2022 14:08:00	Interna-Não programada-Meio ambiente-Vento	220	1	17876	4,70
6072	9	2022	16485	31	576	20229121580	PU12205940	1	3	29/09/2022 09:24:02	29/09/2022 19:08:00	Interna-Não programada-Meio ambiente-Vento	34500	7	5207	68,13
6072	9	2022	14879	3	370	20229121594	IJ12421062	1	3	29/09/2022 09:27:21	30/09/2022 09:17:00	Interna-Não programada-Meio ambiente-Descarga Atmosférica	13800	2	29097	47,66
6072	9	2022	16475	2	453	20229121605	5584382284	1	3	29/09/2022 09:28:33	29/09/2022 11:23:24	Interna-Não programada-Meio ambiente-Vento	220	1	50494	1,91

6072	9	2022	14981	1	498	20229121606	190098363	1	3	29/09/2022 09:28:36	29/09/2022 19:28:00	Interna-Não programada-Meio ambiente-Vento	220	1	56052	9,99
6072	9	2022	14944	1	294	20229121632	MR21030228	1	3	29/09/2022 09:31:35	29/09/2022 12:04:00	Interna-Não programada-Meio ambiente-Descarga Atmosférica	220	1	24458	2,54
6072	9	2022	14956	34	261	20229121636	PW12324411	1	3	29/09/2022 08:44:29	29/09/2022 10:54:00	Interna-Não programada-Meio ambiente-Vento	34500	2	33069	4,32
6072	9	2022	14989	2	80	20229121638	IN12092603	1	3	29/09/2022 09:32:21	29/09/2022 11:12:00	Interna-Não programada-Meio ambiente-Descarga Atmosférica	13800	2	24284	3,32
6072	9	2022	14953	3	330	20229121640	590017330	1	3	29/09/2022 09:33:33	29/09/2022 14:45:00	Interna-Não programada-Meio ambiente-Vento	220	1	20985	5,19
6072	9	2022	14970	4	160	20229121644	RV12226314	1	3	29/09/2022 09:33:55	29/09/2022 10:59:00	Interna-Não programada-Meio ambiente-Descarga Atmosférica	220	1	31029	1,42
6072	9	2022	15747	4	148	20229121647	PR12027084	1	3	29/09/2022 09:20:40	29/09/2022 11:09:00	Interna-Não programada-Meio ambiente-Vento	13800	23	14949	41,53
6072	9	2022	14962	2	41	20229121667	ED21108404	1	3	29/09/2022 09:36:34	29/09/2022 13:48:00	Interna-Não programada-Meio ambiente-Descarga Atmosférica	220	2	15305	8,38
6072	9	2022	15730	33	245	20229121668	RV12240417	1	3	29/09/2022 09:11:37	29/09/2022 12:08:00	Interna-Não programada-Meio ambiente-Descarga Atmosférica	34500	5	1325	14,70
6072	9	2022	15744	4	103	20229121669	290193898	1	3	29/09/2022 09:36:38	29/09/2022 19:25:00	Interna-Não programada-Meio ambiente-Vento	220	1	24662	9,81
6072	9	2022	14865	1	9	20229121678	AC21158652	1	3	29/09/2022 09:37:51	29/09/2022 11:21:00	Interna-Não programada-Meio ambiente-Vento	220	1	17972	1,72
6072	9	2022	14893	32	243	20229121680	DJ12248365	1	3	29/09/2022 08:31:04	29/09/2022 11:16:00	Interna-Não programada-Meio ambiente-Descarga Atmosférica	34500	4	5295	11,00
6072	9	2022	14955	2	384	20229121682	10025652255	1	3	29/09/2022 09:38:33	29/09/2022 14:16:00	Interna-Não programada-Meio ambiente-Vento	220	1	5765	4,62
6072	9	2022	15739	10	62	20229121689	16210426	1	3	29/09/2022 09:40:04	29/09/2022 15:25:00	Interna-Não programada-Meio ambiente-Vento	220	1	46757	5,75
6072	9	2022	14893	2	243	20229121692	DJ12324854	1	3	29/09/2022 09:05:05	29/09/2022 10:15:00	Interna-Não programada-Meio ambiente-Descarga Atmosférica	13800	225	5295	262,19
6072	9	2022	14953	4	330	20229121695	PL21125157	1	3	29/09/2022 09:40:34	29/09/2022 12:19:00	Interna-Não programada-Meio ambiente-Descarga Atmosférica	220	2	20985	5,28
6072	9	2022	15747	5	148	20229121698	460131424	1	3	29/09/2022 09:41:25	29/09/2022 17:18:00	Interna-Não programada-Meio ambiente-Vento	220	1	14949	7,61
6072	9	2022	14941	2	92	20229121702	IU12274626	1	3	29/09/2022 06:18:17	29/09/2022 14:45:00	Interna-Não programada-Meio ambiente-Descarga Atmosférica	13800	2	7581	16,89
6072	9	2022	16491	1	335	20229121714	1070003612	1	3	29/09/2022 09:44:54	29/09/2022 13:12:00	Interna-Não programada-Meio ambiente-Vento	220	1	17876	3,45
6072	9	2022	14877	2	165	20229121716	RN11292726	1	3	29/09/2022 08:35:05	29/09/2022 13:06:00	Interna-Não programada-Meio ambiente-Vento	220	63	7521	284,46
6072	9	2022	14877	31	270	20229121718	RN21188723	1	3	29/09/2022 09:45:20	29/09/2022 14:23:00	Interna-Não programada-Meio ambiente-Árvore ou Vegetação	220	1	7521	4,63
6072	9	2022	14956	35	261	20229121727	MY12234372	1	3	29/09/2022 08:35:05	29/09/2022 11:32:00	Interna-Não programada-Meio ambiente-Descarga Atmosférica	34500	10	33069	29,49
6072	9	2022	14876	2	458	20229121731	GT12000206	1	3	29/09/2022 09:47:03	29/09/2022 18:51:00	Interna-Não programada-Meio ambiente-Vento	13800	1	10299	9,07
6072	9	2022	16490	1	59	20229121734	GN16454471	1	3	29/09/2022 15:38:54	29/09/2022 15:45:20	Interna-Não programada-Meio ambiente-Vento	13800	22	21614	2,36
6072	9	2022	16487	1	63	20229121734	GN16454471	1	3	29/09/2022 15:44:01	29/09/2022 15:47:04	Interna-Não programada-Meio ambiente-Vento	13800	476	43178	24,20
6072	9	2022	16487	1	63	20229121734	GN16454471	1	3	29/09/2022 15:44:01	29/09/2022 15:48:29	Interna-Não programada-Meio ambiente-Vento	13800	852	43178	63,43
6072	9	2022	16487	1	63	20229121734	GN16454471	1	3	29/09/2022 15:44:01	29/09/2022 19:05:21	Interna-Não programada-Meio ambiente-Vento	13800	1198	43178	4.019,96
6072	9	2022	16487	1	63	20229121734	GN16454471	1	3	29/09/2022 15:44:01	29/09/2022 15:48:55	Interna-Não programada-Meio ambiente-Vento	13800	1774	43178	144,88
6072	9	2022	16487	1	63	20229121734	GN16454471	1	3	29/09/2022 15:44:01	29/09/2022 15:49:28	Interna-Não programada-Meio ambiente-Vento	13800	1829	43178	166,13
6072	9	2022	16487	1	63	20229121734	GN16454471	1	3	29/09/2022 15:44:01	29/09/2022 15:49:49	Interna-Não programada-Meio ambiente-Vento	13800	2043	43178	197,49
6072	9	2022	16487	1	63	20229121734	GN16454471	1	3	29/09/2022 15:59:55	29/09/2022 23:30:45	Interna-Não programada-Meio ambiente-Vento	13800	1264	43178	9.497,56
6072	9	2022	16487	1	63	20229121734	GN16454471	1	3	29/09/2022 20:19:39	29/09/2022 23:32:15	Interna-Não programada-Meio ambiente-Vento	13800	87	43178	279,27
6072	9	2022	16487	1	63	20229121734	GN16454471	1	3	29/09/2022 23:10:05	29/09/2022 23:20:35	Interna-Não programada-Meio ambiente-Vento	13800	1087	43178	190,22
6072	9	2022	16489	1	422	20229121739	PJ21106672	1	3	29/09/2022 09:48:47	29/09/2022 12:46:00	Interna-Não programada-Meio ambiente-Vento	220	1	10671	2,95
6072	9	2022	14889	30	34	20229121745	CT21127695	1	3	29/09/2022 09:49:29	29/09/2022 15:13:00	Interna-Não programada-Meio ambiente-Vento	220	1	21073	5,39
6072	9	2022	14879	2	210	20229121754	2240054354	1	3	29/09/2022 09:51:17	29/09/2022 17:32:00	Interna-Não programada-Meio ambiente-Vento	220	1	29097	7,68
6072	9	2022	16488	3	61	20229121757	12299315	1	3	29/09/2022 09:52:04	29/09/2022 12:30:00	Interna-Não programada-Meio ambiente-Vento	220	1	39623	2,63
6072	9	2022	14865	1	9	20229121760	10005055294	1	3	29/09/2022 09:53:19	29/09/2022 12:13:00	Interna-Não programada-Meio ambiente-Vento	220	1	17972	2,33
6072	9	2022	14893	32	243	20229121763	DJ12284819	1	3	29/09/2022 09:54:02	30/09/2022 03:32:00	Interna-Não programada-Meio ambiente-Vento	34500	1	5295	17,63
6072	9	2022	14944	3	124	20229121764	MR12389837	1	3	29/09/2022 09:54:10	29/09/2022 17:46:00	Interna-Não programada-Meio ambiente-Descarga Atmosférica	13800	1	24458	7,86
6072	9	2022	16476	10	453	20229121767	10010434206	1	3	29/09/2022 09:55:14	29/09/2022 12:07:00	Interna-Não programada-Meio ambiente-Vento	220	1	34003	2,20

6072	9	2022	16478	2	466	20229121769	3040002853	1	3	29/09/2022 09:55:41	29/09/2022 13:44:00	Interna-Não programada-Meio ambiente-Vento	220	1	8824	3,81
6072	9	2022	14965	4	57	20229121770	10035804180	1	3	29/09/2022 09:55:55	29/09/2022 22:38:00	Interna-Não programada-Meio ambiente-Vento	220	1	52222	12,70
6072	9	2022	16489	4	32	20229121772	10023913760	1	3	29/09/2022 09:13:01	29/09/2022 11:36:00	Interna-Não programada-Meio ambiente-Vento	220	1	10671	2,38
6072	9	2022	14880	2	28	20229121788	10018568686	1	3	29/09/2022 10:00:07	29/09/2022 16:06:00	Interna-Não programada-Meio ambiente-Vento	220	1	5030	6,10
6072	9	2022	16489	4	32	20229121790	CN21363619	1	3	29/09/2022 09:56:52	29/09/2022 11:37:00	Interna-Não programada-Meio ambiente-Descarga Atmosférica	220	13	10671	21,70
6072	9	2022	15741	16	420	20229121792	10012316391	1	3	29/09/2022 10:01:34	29/09/2022 17:48:00	Interna-Não programada-Meio ambiente-Vento	220	1	86727	7,77
6072	9	2022	14934	1	407	20229121795	JT21065812	1	3	29/09/2022 10:01:59	30/09/2022 07:05:00	Interna-Não programada-Meio ambiente-Vento	220	1	7233	21,05
6072	9	2022	16484	32	570	20229121796	RV11229487	1	3	29/09/2022 10:02:15	30/09/2022 03:00:00	Interna-Não programada-Meio ambiente-Vento	220	1	6741	16,96
6072	9	2022	14865	2	9	20229121801	910015752	1	3	29/09/2022 10:03:38	29/09/2022 12:35:00	Interna-Não programada-Meio ambiente-Vento	220	1	17972	2,52
6072	9	2022	14872	14	60	20229121804	12909427	1	3	29/09/2022 10:04:17	29/09/2022 16:13:30	Interna-Não programada-Meio ambiente-Vento	220	1	40064	6,15
6072	9	2022	14953	4	138	20229121808	PL21010891	1	3	29/09/2022 10:05:23	29/09/2022 11:39:00	Interna-Não programada-Meio ambiente-Vento	220	1	20985	1,56
6072	9	2022	15742	4	99	20229121833	IT21349837	1	3	29/09/2022 10:06:03	29/09/2022 12:48:00	Interna-Não programada-Meio ambiente-Árvore ou Vegetação	220	12	23932	32,39
6072	9	2022	14925	2	88	20229121842	10030738839	1	3	29/09/2022 10:08:17	29/09/2022 12:02:00	Interna-Não programada-Meio ambiente-Vento	220	1	18927	1,90
6072	9	2022	14956	1	242	20229121862	PW21209829	1	3	29/09/2022 10:10:56	29/09/2022 14:06:00	Interna-Não programada-Meio ambiente-Vento	220	1	33069	3,92
6072	9	2022	16491	1	17	20229121879	PU21312523	1	3	29/09/2022 10:15:32	29/09/2022 17:56:05	Interna-Não programada-Meio ambiente-Vento	220	1	17876	7,68
6072	9	2022	16491	1	342	20229121898	MD21343850	1	3	29/09/2022 10:20:22	29/09/2022 12:23:00	Interna-Não programada-Meio ambiente-Vento	220	1	17876	2,04
6072	9	2022	16491	2	348	20229121903	AC21318614	1	3	29/09/2022 10:21:05	29/09/2022 14:23:00	Interna-Não programada-Meio ambiente-Vento	220	2	17876	8,06
6072	9	2022	15731	3	36	20229121904	HD21200305	1	3	29/09/2022 10:21:13	30/09/2022 02:47:00	Interna-Não programada-Meio ambiente-Descarga Atmosférica	220	1	4721	16,43
6072	9	2022	14870	2	60	20229121912	GN11002432	1	3	29/09/2022 09:49:27	29/09/2022 13:04:00	Interna-Não programada-Meio ambiente-Árvore ou Vegetação	220	64	39558	207,52
6072	9	2022	16485	31	576	20229121917	PU12163951	1	3	29/09/2022 10:18:50	29/09/2022 14:59:00	Interna-Não programada-Meio ambiente-Vento	34500	2	5207	9,34
6072	9	2022	14861	2	345	20229121926	BG21320254	1	3	29/09/2022 10:25:21	29/09/2022 19:39:00	Interna-Não programada-Meio ambiente-Vento	220	1	5014	9,23
6072	9	2022	14956	3	581	20229121929	10012830001	1	3	29/09/2022 10:26:07	29/09/2022 13:39:00	Interna-Não programada-Meio ambiente-Vento	220	1	33069	3,21
6072	9	2022	14956	2	581	20229121938	10003132283	1	3	29/09/2022 10:27:57	29/09/2022 11:43:59	Interna-Não programada-Meio ambiente-Vento	220	1	33069	1,27
6072	9	2022	14958	2	146	20229121939	PJ12105811	1	3	29/09/2022 10:28:26	29/09/2022 15:15:00	Interna-Não programada-Meio ambiente-Vento	13800	1	11730	4,78
6072	9	2022	16487	1	63	20229121942	GN11056819	1	3	29/09/2022 10:22:45	29/09/2022 14:24:00	Interna-Não programada-Meio ambiente-Vento	220	207	43178	832,31
6072	9	2022	16484	32	328	20229121944	RV12266610L D	1	3	29/09/2022 10:12:34	30/09/2022 09:24:00	Interna-Não programada-Meio ambiente-Vento	34500	8	6741	185,52
6072	9	2022	14953	4	330	20229121953	PL12088497	1	3	29/09/2022 10:31:59	29/09/2022 15:02:00	Interna-Não programada-Meio ambiente-Vento	13800	6	20985	27,00
6072	9	2022	14946	1	393	20229121955	960003095	1	3	29/09/2022 10:32:01	29/09/2022 13:25:00	Interna-Não programada-Meio ambiente-Vento	220	1	10884	2,88
6072	9	2022	14958	1	363	20229121965	JS18454720TS	1	3	29/09/2022 10:25:53	30/09/2022 14:55:20	Interna-Não programada-Meio ambiente-Árvore ou Vegetação	13800	2	11730	56,98
6072	9	2022	14972	1	363	20229121965	JS18454720TS	1	3	29/09/2022 10:25:53	30/09/2022 14:40:40	Interna-Não programada-Meio ambiente-Árvore ou Vegetação	13800	4	2402	112,99
6072	9	2022	14972	1	363	20229121965	JS18454720TS	1	3	29/09/2022 10:25:53	30/09/2022 14:55:20	Interna-Não programada-Meio ambiente-Árvore ou Vegetação	13800	18	2402	512,83
6072	9	2022	14972	1	363	20229121965	JS18454720TS	1	3	29/09/2022 10:25:53	29/09/2022 13:25:08	Interna-Não programada-Meio ambiente-Árvore ou Vegetação	13800	19	2402	56,76
6072	9	2022	14972	1	363	20229121965	JS18454720TS	1	3	29/09/2022 13:45:38	30/09/2022 10:31:55	Interna-Não programada-Meio ambiente-Árvore ou Vegetação	13800	3	2402	62,31
6072	9	2022	14972	1	363	20229121965	JS18454720TS	1	3	29/09/2022 13:45:38	30/09/2022 15:15:57	Interna-Não programada-Meio ambiente-Árvore ou Vegetação	13800	4	2402	102,02
6072	9	2022	14972	1	363	20229121965	JS18454720TS	1	3	29/09/2022 13:45:38	30/09/2022 09:58:31	Interna-Não programada-Meio ambiente-Árvore ou Vegetação	13800	8	2402	161,72
6072	9	2022	14972	1	363	20229121965	JS18454720TS	1	3	30/09/2022 12:44:19	30/09/2022 14:00:44	Interna-Não programada-Meio ambiente-Árvore ou Vegetação	13800	11	2402	14,01
6072	9	2022	14942	11	233	20229121966	14302706	1	3	29/09/2022 10:35:54	30/09/2022 10:41:55	Interna-Não programada-Meio ambiente-Vento	220	1	54249	24,10
6072	9	2022	14929	31	323	20229121969	IK21325973	1	3	29/09/2022 10:36:22	29/09/2022 18:20:00	Interna-Não programada-Meio ambiente-Vento	220	1	19338	7,73
6072	9	2022	14988	1	313	20229121991	PK21189871	1	3	29/09/2022 10:42:38	29/09/2022 14:27:00	Interna-Não programada-Meio ambiente-Descarga Atmosférica	220	1	4338	3,74
6072	9	2022	14862	3	354	20229122030	1485134	1	3	29/09/2022 10:47:25	29/09/2022 10:51:44	Interna-Não programada-Meio ambiente-Vento	13800	2	24281	0,14
6072	9	2022	15748	33	188	20229122030	1485134	1	3	29/09/2022 10:47:25	29/09/2022 10:51:50	Interna-Não programada-Meio ambiente-Vento	13800	3	11865	0,22

6072	9	2022	15748	31	584	20229122030	1485134	1	3	29/09/2022 10:47:25	29/09/2022 10:51:36	Interna-Não programada-Meio ambiente-Vento	13800	98	11865	6,83
6072	9	2022	15748	33	148	20229122030	1485134	1	3	29/09/2022 10:47:25	29/09/2022 10:51:50	Interna-Não programada-Meio ambiente-Vento	13800	149	11865	10,97
6072	9	2022	15748	32	148	20229122030	1485134	1	3	29/09/2022 10:47:25	29/09/2022 10:51:44	Interna-Não programada-Meio ambiente-Vento	13800	196	11865	14,10
6072	9	2022	15748	2	470	20229122030	1485134	1	3	29/09/2022 10:47:25	29/09/2022 10:51:50	Interna-Não programada-Meio ambiente-Vento	13800	208	11865	15,31
6072	9	2022	15748	3	354	20229122030	1485134	1	3	29/09/2022 10:47:25	29/09/2022 10:51:44	Interna-Não programada-Meio ambiente-Vento	13800	264	11865	18,99
6072	9	2022	15748	31	148	20229122030	1485134	1	3	29/09/2022 10:47:25	29/09/2022 10:51:36	Interna-Não programada-Meio ambiente-Vento	13800	272	11865	18,96
6072	9	2022	15748	1	470	20229122030	1485134	1	3	29/09/2022 10:47:25	29/09/2022 10:51:50	Interna-Não programada-Meio ambiente-Vento	13800	515	11865	37,91
6072	9	2022	15748	4	188	20229122030	1485134	1	3	29/09/2022 10:47:25	29/09/2022 10:51:50	Interna-Não programada-Meio ambiente-Vento	13800	886	11865	65,22
6072	9	2022	15748	1	188	20229122030	1485134	1	3	29/09/2022 10:47:25	29/09/2022 10:51:50	Interna-Não programada-Meio ambiente-Vento	13800	1198	11865	88,19
6072	9	2022	15748	2	188	20229122030	1485134	1	3	29/09/2022 10:47:25	29/09/2022 10:51:50	Interna-Não programada-Meio ambiente-Vento	13800	2288	11865	168,42
6072	9	2022	15748	1	354	20229122030	1485134	1	3	29/09/2022 10:47:25	29/09/2022 10:51:44	Interna-Não programada-Meio ambiente-Vento	13800	2529	11865	181,95
6072	9	2022	15748	3	188	20229122030	1485134	1	3	29/09/2022 10:47:25	29/09/2022 10:51:50	Interna-Não programada-Meio ambiente-Vento	13800	2881	11865	212,07
6072	9	2022	15738	1	62	20229122045	GN21036006	1	3	29/09/2022 10:59:44	29/09/2022 12:25:00	Interna-Não programada-Meio ambiente-Vento	220	2	39859	2,84
6072	9	2022	16491	1	170	20229122052	RP21027981	1	3	29/09/2022 11:01:39	30/09/2022 13:38:00	Interna-Não programada-Meio ambiente-Descarga Atmosférica	220	2	17876	53,21
6072	9	2022	14868	1	16	20229122055	ME21031575	1	3	29/09/2022 11:01:48	29/09/2022 16:08:00	Interna-Não programada-Meio ambiente-Vento	220	1	2371	5,10
6072	9	2022	14958	2	146	20229122056	PJ21287316	1	3	29/09/2022 11:01:49	30/09/2022 09:45:00	Interna-Não programada-Meio ambiente-Descarga Atmosférica	220	1	11730	22,72
6072	9	2022	14881	2	30	20229122057	CP21119251	1	3	29/09/2022 11:02:24	29/09/2022 15:59:00	Interna-Não programada-Meio ambiente-Descarga Atmosférica	220	1	12030	4,94
6072	9	2022	15739	7	62	20229122068	TR12200065	1	3	29/09/2022 11:05:06	29/09/2022 14:03:39	Interna-Não programada-Meio ambiente-Vento	13800	90	46757	267,82
6072	9	2022	14986	1	379	20229122074	IP21231373	1	3	29/09/2022 11:06:17	29/09/2022 12:20:00	Interna-Não programada-Meio ambiente-Vento	220	1	2193	1,23
6072	9	2022	14868	1	16	20229122075	AY11187495	1	3	29/09/2022 07:23:01	29/09/2022 14:20:47	Interna-Não programada-Meio ambiente-Vento	220	13	2371	90,52
6072	9	2022	14890	1	34	20229122081	10030529865	1	3	29/09/2022 11:08:55	29/09/2022 13:08:00	Interna-Não programada-Meio ambiente-Vento	220	1	47544	1,98
6072	9	2022	15740	4	420	20229122088	200088567	1	3	29/09/2022 11:10:12	30/09/2022 02:17:00	Interna-Não programada-Meio ambiente-Vento	220	1	51915	15,11
6072	9	2022	15748	2	188	20229122092	2060014755	1	3	29/09/2022 11:11:05	30/09/2022 11:00:23	Interna-Não programada-Meio ambiente-Vento	220	1	11865	23,82
6072	9	2022	14890	5	34	20229122101	1990233779	1	3	29/09/2022 11:12:49	29/09/2022 14:54:00	Interna-Não programada-Meio ambiente-Vento	220	1	47544	3,69
6072	9	2022	16474	13	61	20229122111	10057092	1	3	29/09/2022 11:15:06	29/09/2022 15:13:00	Interna-Não programada-Meio ambiente-Vento	220	1	18188	3,96
6072	9	2022	14913	1	73	20229122118	140096139	1	3	29/09/2022 11:17:20	29/09/2022 20:09:00	Interna-Não programada-Meio ambiente-Vento	220	1	16078	8,86
6072	9	2022	15741	10	420	20229122122	10027932409	1	3	29/09/2022 11:18:03	29/09/2022 21:44:00	Interna-Não programada-Meio ambiente-Vento	220	1	86727	10,43
6072	9	2022	16483	2	84	20229122128	8622912	1	3	29/09/2022 10:10:15	29/09/2022 13:49:33	Interna-Não programada-Meio ambiente-Vento	13800	30	7566	109,65
6072	9	2022	16483	2	84	20229122128	8622912	1	3	29/09/2022 13:14:09	29/09/2022 13:49:33	Interna-Não programada-Meio ambiente-Vento	13800	6	7566	3,54
6072	9	2022	16483	2	84	20229122128	8622912	1	3	29/09/2022 13:50:47	29/09/2022 13:54:08	Interna-Não programada-Meio ambiente-Vento	13800	32	7566	1,79
6072	9	2022	14938	33	105	20229122129	NB12061633R E	1	3	29/09/2022 10:17:33	29/09/2022 14:33:28	Interna-Não programada-Meio ambiente-Descarga Atmosférica	34500	11	13884	46,92
6072	9	2022	14879	1	440	20229122136	IM12122720	1	3	29/09/2022 10:55:35	29/09/2022 22:49:00	Interna-Não programada-Meio ambiente-Vento	13800	23	29097	273,48
6072	9	2022	14923	32	85	20229122139	ME21091275	1	3	29/09/2022 11:22:10	29/09/2022 14:33:00	Interna-Não programada-Meio ambiente-Vento	220	1	33518	3,18
6072	9	2022	14970	3	587	20229122142	RV12379654	1	3	29/09/2022 11:23:21	29/09/2022 16:14:00	Interna-Não programada-Meio ambiente-Descarga Atmosférica	13800	36	31029	174,39
6072	9	2022	14956	3	581	20229122150	10021135507	1	3	29/09/2022 11:25:19	29/09/2022 15:00:00	Interna-Não programada-Meio ambiente-Vento	220	1	33069	3,58
6072	9	2022	14924	2	302	20229122151	IC21250673	1	3	29/09/2022 11:25:42	29/09/2022 14:51:00	Interna-Não programada-Meio ambiente-Vento	220	2	10184	6,84
6072	9	2022	14865	2	307	20229122153	KB12000059	1	3	29/09/2022 11:26:00	29/09/2022 16:01:00	Interna-Não programada-Meio ambiente-Vento	13800	2	17972	9,17
6072	9	2022	14907	6	58	20229122154	10025002498	1	3	29/09/2022 11:26:25	29/09/2022 23:06:00	Interna-Não programada-Meio ambiente-Vento	220	1	45816	11,66
6072	9	2022	15739	12	62	20229122167	10002658389	1	3	29/09/2022 11:29:20	29/09/2022 14:52:00	Interna-Não programada-Meio ambiente-Vento	220	1	46757	3,38
6072	9	2022	14956	34	261	20229122177	PW21324412	1	3	29/09/2022 11:32:05	29/09/2022 16:20:00	Interna-Não programada-Meio ambiente-Vento	220	1	33069	4,80
6072	9	2022	15748	33	148	20229122178	OZ21327110	1	3	29/09/2022 11:34:35	29/09/2022 23:59:00	Interna-Não programada-Meio ambiente-Vento	220	2	11865	24,81
6072	9	2022	14924	2	306	20229122180	IC21180437	1	3	29/09/2022 11:35:14	29/09/2022 15:53:00	Interna-Não programada-Meio ambiente-Vento	220	2	10184	8,59

6072	9	2022	15738	2	62	20229122182	TR21013979	1	3	29/09/2022 11:36:35	29/09/2022 17:56:00	Interna-Não programada-Meio ambiente-Vento	220	1	39859	6,32
6072	9	2022	15729	8	245	20229122183	RV12296245	1	3	29/09/2022 10:45:03	29/09/2022 13:08:46	Interna-Não programada-Meio ambiente-Vento	13800	4	15717	9,58
6072	9	2022	15729	8	245	20229122183	RV12296245	1	3	29/09/2022 10:45:03	29/09/2022 18:57:09	Interna-Não programada-Meio ambiente-Vento	13800	5	15717	41,01
6072	9	2022	14946	2	357	20229122186	BW21357942	1	3	29/09/2022 11:38:42	29/09/2022 14:08:00	Interna-Não programada-Meio ambiente-Vento	220	1	10884	2,49
6072	9	2022	16489	4	32	20229122190	CN21103279	1	3	29/09/2022 11:40:37	29/09/2022 14:27:00	Interna-Não programada-Meio ambiente-Vento	220	1	10671	2,77
6072	9	2022	16478	1	466	20229122198	GA21288478	1	3	29/09/2022 11:42:10	29/09/2022 14:25:00	Interna-Não programada-Meio ambiente-Vento	220	1	8824	2,71
6072	9	2022	16488	1	61	20229122199	11211428	1	3	29/09/2022 11:42:20	29/09/2022 19:55:00	Interna-Não programada-Meio ambiente-Vento	220	1	39623	8,21
6072	9	2022	16489	4	32	20229122201	CN21207636	1	3	29/09/2022 11:42:47	29/09/2022 15:14:00	Interna-Não programada-Meio ambiente-Vento	220	1	10671	3,52
6072	9	2022	14872	14	60	20229122202	16422170	1	3	29/09/2022 11:42:48	29/09/2022 22:46:00	Interna-Não programada-Meio ambiente-Vento	220	1	40064	11,05
6072	9	2022	16475	4	453	20229122224	14628776	1	3	29/09/2022 11:48:33	29/09/2022 14:52:00	Interna-Não programada-Meio ambiente-Vento	220	1	50494	3,06
6072	9	2022	16488	1	61	20229122232	10020383280	1	3	29/09/2022 11:50:32	29/09/2022 15:09:00	Interna-Não programada-Meio ambiente-Vento	220	1	39623	3,31
6072	9	2022	14974	1	367	20229122240	RV21025002	1	3	29/09/2022 11:51:53	29/09/2022 14:29:00	Interna-Não programada-Meio ambiente-Descarga Atmosférica	220	1	2053	2,62
6072	9	2022	14890	1	506	20229122245	CT21192585	1	3	29/09/2022 11:53:01	29/09/2022 15:59:00	Interna-Não programada-Meio ambiente-Descarga Atmosférica	220	1	47544	4,10
6072	9	2022	14865	1	9	20229122249	910022197	1	3	29/09/2022 11:53:24	29/09/2022 17:35:00	Interna-Não programada-Meio ambiente-Vento	220	1	17972	5,69
6072	9	2022	14879	2	27	20229122262	1090006357	1	3	29/09/2022 11:55:12	29/09/2022 20:11:00	Interna-Não programada-Meio ambiente-Vento	220	1	29097	8,26
6072	9	2022	14934	32	480	20229122269	SX21375483	1	3	29/09/2022 11:57:42	29/09/2022 22:04:00	Interna-Não programada-Meio ambiente-Vento	220	1	7233	10,11
6072	9	2022	15732	32	36	20229122275	LB11105043	1	3	29/09/2022 11:58:36	29/09/2022 13:38:00	Interna-Não programada-Meio ambiente-Vento	220	26	15896	43,07
6072	9	2022	14907	4	58	20229122276	GN11001143	1	3	29/09/2022 11:51:30	29/09/2022 13:40:00	Interna-Não programada-Meio ambiente-Árvore ou Vegetação	220	109	45816	197,11
6072	9	2022	14922	2	83	20229122278	580083111	1	3	29/09/2022 11:59:17	29/09/2022 15:03:00	Interna-Não programada-Meio ambiente-Vento	220	1	10712	3,06
6072	9	2022	15728	31	322	20229122283	BV11156610	1	3	29/09/2022 10:52:12	29/09/2022 23:35:00	Interna-Não programada-Meio ambiente-Vento	220	133	2519	1.690,87
6072	9	2022	16484	34	328	20229122287	MV12303520	1	3	29/09/2022 12:01:28	29/09/2022 17:23:00	Interna-Não programada-Meio ambiente-Vento	34500	4	6741	21,44
6072	9	2022	14877	1	387	20229122290	JR12011813	1	3	29/09/2022 11:58:48	29/09/2022 14:42:00	Interna-Não programada-Meio ambiente-Vento	13800	28	7521	76,16
6072	9	2022	14872	15	60	20229122295	14392276	1	3	29/09/2022 12:02:53	29/09/2022 15:47:00	Interna-Não programada-Meio ambiente-Vento	220	1	40064	3,74
6072	9	2022	14867	1	11	20229122297	1820046002	1	3	29/09/2022 12:03:25	29/09/2022 15:44:04	Interna-Não programada-Meio ambiente-Vento	220	1	8306	3,68
6072	9	2022	14926	2	432	20229122310	AE21168306	1	3	29/09/2022 12:07:10	30/09/2022 16:41:47	Interna-Não programada-Meio ambiente-Vento	220	1	1945	28,58
6072	9	2022	14872	14	60	20229122311	AP11104056	1	3	29/09/2022 11:38:30	29/09/2022 17:49:00	Interna-Não programada-Meio ambiente-Árvore ou Vegetação	220	225	40064	1.389,37
6072	9	2022	14890	1	34	20229122312	10022917363	1	3	29/09/2022 12:07:28	29/09/2022 18:04:00	Interna-Não programada-Meio ambiente-Vento	220	1	47544	5,94
6072	9	2022	15742	1	99	20229122317	690390208	1	3	29/09/2022 12:08:34	29/09/2022 23:36:00	Interna-Não programada-Meio ambiente-Vento	220	1	23932	11,46
6072	9	2022	14881	2	30	20229122329	CP12242344	1	3	29/09/2022 12:12:36	29/09/2022 16:47:00	Interna-Não programada-Meio ambiente-Descarga Atmosférica	13800	3	12030	13,72
6072	9	2022	14946	2	393	20229122332	AN21265101	1	3	29/09/2022 12:13:37	29/09/2022 20:39:00	Interna-Não programada-Meio ambiente-Descarga Atmosférica	220	1	10884	8,42
6072	9	2022	14856	11	240	20229122334	10030574666	1	3	29/09/2022 12:14:00	30/09/2022 09:21:00	Interna-Não programada-Meio ambiente-Vento	220	1	18740	21,12
6072	9	2022	14876	32	23	20229122344	BJ21383467	1	3	29/09/2022 12:17:37	29/09/2022 15:53:00	Interna-Não programada-Meio ambiente-Vento	220	1	10299	3,59
6072	9	2022	15744	4	103	20229122345	290185269	1	3	29/09/2022 12:17:40	29/09/2022 22:26:00	Interna-Não programada-Meio ambiente-Vento	220	1	24662	10,14
6072	9	2022	14966	10	57	20229122348	10021603314	1	3	29/09/2022 12:18:12	29/09/2022 15:39:00	Interna-Não programada-Meio ambiente-Vento	220	1	31963	3,35
6072	9	2022	14964	3	156	20229122349	QI21303042	1	3	29/09/2022 12:18:13	29/09/2022 14:53:00	Interna-Não programada-Meio ambiente-Vento	220	1	27728	2,58
6072	9	2022	14925	1	88	20229122355	MD21204391	1	3	29/09/2022 12:19:49	29/09/2022 14:54:00	Interna-Não programada-Meio ambiente-Vento	220	1	18927	2,57
6072	9	2022	15744	4	103	20229122376	290271514	1	3	29/09/2022 12:23:38	29/09/2022 17:23:00	Interna-Não programada-Meio ambiente-Vento	220	1	24662	4,99
6072	9	2022	14974	2	367	20229122384	RV12384584	1	3	29/09/2022 10:37:06	29/09/2022 14:31:00	Interna-Não programada-Meio ambiente-Vento	13800	8	2053	31,19
6072	9	2022	15744	3	103	20229122392	JT11036270	1	3	29/09/2022 12:27:55	30/09/2022 00:57:00	Interna-Não programada-Meio ambiente-Vento	220	1	24662	12,48
6072	9	2022	15744	3	103	20229122392	JT11036270	1	3	29/09/2022 12:27:55	29/09/2022 21:18:00	Interna-Não programada-Meio ambiente-Vento	220	76	24662	671,44
6072	9	2022	15739	7	62	20229122402	TR11158287	1	3	29/09/2022 12:11:29	29/09/2022 15:10:00	Interna-Não programada-Meio ambiente-Vento	220	65	46757	193,39
6072	9	2022	15740	4	420	20229122407	AP12168594	1	3	29/09/2022 10:57:57	29/09/2022 13:26:00	Interna-Não programada-Meio ambiente-Vento	13800	104	51915	256,62

6072	9	2022	14974	1	142	20229122410	RV21249529	1	3	29/09/2022 12:32:34	29/09/2022 15:17:00	Interna-Não programada-Meio ambiente-Vento	220	1	2053	2,74
6072	9	2022	14871	10	60	20229122416	GN11131467	1	3	29/09/2022 12:22:18	29/09/2022 13:41:00	Interna-Não programada-Meio ambiente-Vento	220	139	35777	182,32
6072	9	2022	15739	11	62	20229122424	15725480	1	3	29/09/2022 12:37:07	30/09/2022 11:09:00	Interna-Não programada-Meio ambiente-Vento	220	1	46757	22,53
6072	9	2022	14870	2	60	20229122425	14210721	1	3	29/09/2022 12:37:07	29/09/2022 16:42:20	Interna-Não programada-Meio ambiente-Vento	220	1	39558	4,09
6072	9	2022	15748	1	354	20229122433	BC21309653	1	3	29/09/2022 12:37:41	29/09/2022 14:35:00	Interna-Não programada-Meio ambiente-Descarga Atmosférica	220	1	11865	1,96
6072	9	2022	14956	1	242	20229122438	MY21153007	1	3	29/09/2022 12:39:23	30/09/2022 08:22:00	Interna-Não programada-Meio ambiente-Descarga Atmosférica	220	1	33069	19,71
6072	9	2022	14870	4	60	20229122441	10728338	1	3	29/09/2022 12:39:37	29/09/2022 14:47:00	Interna-Não programada-Meio ambiente-Vento	220	1	39558	2,12
6072	9	2022	16482	1	577	20229122448	SH21153952	1	3	29/09/2022 12:41:12	29/09/2022 18:41:00	Interna-Não programada-Meio ambiente-Vento	220	1	16944	6,00
6072	9	2022	14910	3	55	20229122454	10010192814	1	3	29/09/2022 12:43:00	29/09/2022 16:00:00	Interna-Não programada-Meio ambiente-Vento	220	1	19783	3,28
6072	9	2022	14907	25	58	20229122462	16742722	1	3	29/09/2022 12:44:19	29/09/2022 15:08:00	Interna-Não programada-Meio ambiente-Vento	220	1	45816	2,39
6072	9	2022	14953	1	19	20229122473	2710025638	1	3	29/09/2022 12:49:13	29/09/2022 19:50:26	Interna-Não programada-Meio ambiente-Descarga Atmosférica	220	1	20985	7,02
6072	9	2022	14922	2	83	20229122488	IP21287977	1	3	29/09/2022 12:54:09	29/09/2022 19:20:00	Interna-Não programada-Meio ambiente-Vento	220	1	10712	6,43
6072	9	2022	14947	1	132	20229122491	10032282441	1	3	29/09/2022 12:54:17	29/09/2022 14:19:00	Interna-Não programada-Meio ambiente-Vento	220	1	13839	1,41
6072	9	2022	16491	31	202	20229122498	2930001120	1	3	29/09/2022 12:57:28	30/09/2022 00:20:00	Interna-Não programada-Meio ambiente-Vento	220	1	17876	11,38
6072	9	2022	16482	6	577	20229122499	SH21022665	1	3	29/09/2022 12:57:42	29/09/2022 15:58:00	Interna-Não programada-Meio ambiente-Descarga Atmosférica	220	2	16944	6,01
6072	9	2022	14938	1	105	20229122500	JR12167549	1	3	29/09/2022 12:57:49	29/09/2022 14:36:00	Interna-Não programada-Meio ambiente-Vento	13800	391	13884	639,83
6072	9	2022	14880	2	28	20229122504	130015787	1	3	29/09/2022 12:58:19	29/09/2022 18:54:00	Interna-Não programada-Meio ambiente-Vento	220	1	5030	5,93
6072	9	2022	14871	10	60	20229122506	GN11165723	1	3	29/09/2022 15:09:44	29/09/2022 18:26:00	Interna-Não programada-Meio ambiente-Árvore ou Vegetação	220	44	35777	143,93
6072	9	2022	14952	2	380	20229122512	PY12040193L D	1	3	29/09/2022 12:22:11	29/09/2022 18:49:21	Interna-Não programada-Meio ambiente-Vento	13800	90	2189	580,75
6072	9	2022	14970	7	587	20229122513	630563378	1	3	29/09/2022 13:00:25	30/09/2022 03:00:00	Interna-Não programada-Meio ambiente-Vento	220	1	31029	13,99
6072	9	2022	14987	1	372	20229122523	LZ21072248	1	3	29/09/2022 13:03:14	29/09/2022 14:27:00	Interna-Não programada-Meio ambiente-Vento	220	1	17888	1,40
6072	9	2022	14962	2	311	20229122524	PJ21077806	1	3	29/09/2022 13:03:22	30/09/2022 08:12:00	Interna-Não programada-Meio ambiente-Vento	220	1	15305	19,14
6072	9	2022	14944	3	124	20229122533	150029780	1	3	29/09/2022 13:05:04	29/09/2022 17:47:00	Interna-Não programada-Meio ambiente-Vento	220	1	24458	4,70
6072	9	2022	15744	4	103	20229122535	JT11361756	1	3	29/09/2022 13:06:18	29/09/2022 22:29:00	Interna-Não programada-Meio ambiente-Vento	220	4	24662	37,51
6072	9	2022	14944	1	294	20229122543	MR21000172	1	3	29/09/2022 13:08:57	29/09/2022 14:22:00	Interna-Não programada-Meio ambiente-Descarga Atmosférica	220	1	24458	1,22
6072	9	2022	15740	6	420	20229122550	10021540169	1	3	29/09/2022 13:12:06	29/09/2022 23:06:00	Interna-Não programada-Meio ambiente-Vento	220	1	51915	9,90
6072	9	2022	14909	20	58	20229122552	13676787	1	3	29/09/2022 13:12:06	29/09/2022 16:07:00	Interna-Não programada-Meio ambiente-Vento	220	1	39636	2,92
6072	9	2022	14938	2	105	20229122557	1290023624	1	3	29/09/2022 13:12:47	29/09/2022 15:57:00	Interna-Não programada-Meio ambiente-Vento	220	1	13884	2,74
6072	9	2022	14902	4	49	20229122558	10022327612	1	3	29/09/2022 13:12:48	29/09/2022 16:26:00	Interna-Não programada-Meio ambiente-Vento	220	1	5396	3,22
6072	9	2022	14964	31	156	20229122563	QI21428146	1	3	29/09/2022 13:13:21	29/09/2022 15:53:00	Interna-Não programada-Meio ambiente-Descarga Atmosférica	220	1	27728	2,66
6072	9	2022	14953	1	314	20229122564	PL12067522	1	3	29/09/2022 13:13:25	29/09/2022 17:01:00	Interna-Não programada-Meio ambiente-Descarga Atmosférica	13800	4	20985	15,17
6072	9	2022	14984	2	176	20229122565	TR21181979	1	3	29/09/2022 13:13:31	29/09/2022 14:54:00	Interna-Não programada-Meio ambiente-Árvore ou Vegetação	220	1	43881	1,67
6072	9	2022	14929	1	93	20229122573	930214	1	3	29/09/2022 13:06:24	29/09/2022 14:42:18	Interna-Não programada-Meio ambiente-Vento	13800	176	19338	281,31
6072	9	2022	14929	1	93	20229122573	930214	1	3	29/09/2022 13:06:24	29/09/2022 13:12:30	Interna-Não programada-Meio ambiente-Vento	13800	1678	19338	170,60
6072	9	2022	14929	1	93	20229122573	930214	1	3	29/09/2022 13:06:24	29/09/2022 13:10:31	Interna-Não programada-Meio ambiente-Vento	13800	4934	19338	338,53
6072	9	2022	14929	1	93	20229122573	930214	1	3	29/09/2022 13:14:23	29/09/2022 13:35:42	Interna-Não programada-Meio ambiente-Vento	13800	1172	19338	416,39
6072	9	2022	14929	1	93	20229122573	930214	1	3	29/09/2022 13:29:00	29/09/2022 13:35:11	Interna-Não programada-Meio ambiente-Vento	13800	602	19338	62,04
6072	9	2022	14920	1	96	20229122574	IX21015902	1	3	29/09/2022 13:17:01	30/09/2022 00:48:00	Interna-Não programada-Meio ambiente-Vento	220	1	14786	11,52
6072	9	2022	15730	2	415	20229122578	630535231	1	3	29/09/2022 13:19:17	29/09/2022 19:40:45	Interna-Não programada-Meio ambiente-Vento	220	1	1325	6,36
6072	9	2022	16483	31	385	20229122588	RQ12050875	1	3	29/09/2022 13:21:15	29/09/2022 17:40:00	Interna-Não programada-Meio ambiente-Vento	34500	14	7566	60,38
6072	9	2022	14958	2	146	20229122593	60040683	1	3	29/09/2022 13:22:30	30/09/2022 01:56:00	Interna-Não programada-Meio ambiente-Vento	220	1	11730	12,56
6072	9	2022	14964	31	156	20229122604	PC12271707	1	3	29/09/2022 07:44:55	29/09/2022 23:29:00	Interna-Não programada-Meio ambiente-Vento	34500	5	27728	78,67

6072	9	2022	14923	1	361	20229122609	AM10374984	1	3	29/09/2022 13:07:00	29/09/2022 13:53:28	Interna-Não programada-Meio ambiente-Vento	13800	277	33518	214,52
6072	9	2022	14929	31	323	20229122615	IK21158220	1	3	29/09/2022 13:28:04	29/09/2022 19:28:00	Interna-Não programada-Meio ambiente-Vento	220	1	19338	6,00
6072	9	2022	15740	3	420	20229122616	11775890	1	3	29/09/2022 13:28:32	30/09/2022 01:05:00	Interna-Não programada-Meio ambiente-Vento	220	1	51915	11,61
6072	9	2022	14929	2	353	20229122621	HE12250700	1	3	29/09/2022 13:12:08	29/09/2022 18:17:00	Interna-Não programada-Meio ambiente-Vento	13800	17	19338	86,38
6072	9	2022	14944	2	341	20229122645	MR21239062	1	3	29/09/2022 13:35:51	29/09/2022 20:20:00	Interna-Não programada-Meio ambiente-Descarga Atmosférica	220	1	24458	6,74
6072	9	2022	14923	32	85	20229122652	ME11056271	1	3	29/09/2022 13:37:21	30/09/2022 03:49:32	Interna-Não programada-Meio ambiente-Vento	220	65	33518	923,20
6072	9	2022	14970	1	160	20229122654	RV11213463	1	3	29/09/2022 13:37:43	29/09/2022 17:02:59	Interna-Não programada-Meio ambiente-Vento	220	99	31029	338,69
6072	9	2022	14956	2	242	20229122661	MY12156849	1	3	29/09/2022 12:30:27	29/09/2022 21:19:00	Interna-Não programada-Meio ambiente-Vento	13800	11	33069	96,90
6072	9	2022	14938	1	105	20229122662	1290083165	1	3	29/09/2022 13:40:12	29/09/2022 19:12:01	Interna-Não programada-Meio ambiente-Vento	220	1	13884	5,53
6072	9	2022	14970	6	587	20229122663	RV11246801	1	3	29/09/2022 13:40:24	29/09/2022 14:40:00	Interna-Não programada-Meio ambiente-Vento	220	32	31029	31,79
6072	9	2022	16491	31	202	20229122673	SL12387558	1	3	29/09/2022 13:42:08	29/09/2022 15:49:00	Interna-Não programada-Meio ambiente-Vento	34500	3	17876	6,34
6072	9	2022	14925	1	88	20229122679	GS12310472	1	3	29/09/2022 12:18:51	29/09/2022 16:32:00	Interna-Não programada-Meio ambiente-Vento	13800	12	18927	50,63
6072	9	2022	14920	2	364	20229122687	CK21015371	1	3	29/09/2022 13:46:32	29/09/2022 23:46:00	Interna-Não programada-Meio ambiente-Vento	220	2	14786	19,98
6072	9	2022	14941	31	329	20229122692	IU12072448	1	3	29/09/2022 13:48:50	29/09/2022 16:53:00	Interna-Não programada-Meio ambiente-Descarga Atmosférica	34500	2	7581	6,14
6072	9	2022	15732	1	322	20229122700	BV18455581T S	1	3	29/09/2022 07:45:51	29/09/2022 23:39:00	Interna-Não programada-Meio ambiente-Vento	13800	2	15896	31,77
6072	9	2022	15727	1	322	20229122700	BV18455581T S	1	3	29/09/2022 07:45:51	29/09/2022 23:39:00	Interna-Não programada-Meio ambiente-Vento	13800	66	13073	1.048,47
6072	9	2022	14890	3	34	20229122703	10019008951	1	3	29/09/2022 13:51:18	29/09/2022 18:52:00	Interna-Não programada-Meio ambiente-Vento	220	1	47544	5,01
6072	9	2022	16487	10	63	20229122704	14175861	1	3	29/09/2022 13:52:05	30/09/2022 13:09:19	Interna-Não programada-Meio ambiente-Vento	220	1	43178	23,29
6072	9	2022	14942	6	233	20229122707	13041733	1	3	29/09/2022 13:53:39	29/09/2022 16:30:00	Interna-Não programada-Meio ambiente-Vento	220	1	54249	2,61
6072	9	2022	14941	31	329	20229122712	4370000088	1	3	29/09/2022 13:55:00	29/09/2022 21:24:00	Interna-Não programada-Meio ambiente-Vento	220	1	7581	7,48
6072	9	2022	14964	1	486	20229122736	RV21227651	1	3	29/09/2022 14:02:29	29/09/2022 17:05:00	Interna-Não programada-Meio ambiente-Vento	220	2	27728	6,08
6072	9	2022	14984	1	351	20229122738	SB12206084	1	3	29/09/2022 14:02:43	29/09/2022 15:54:00	Interna-Não programada-Meio ambiente-Vento	13800	6	43881	11,13
6072	9	2022	14923	2	361	20229122751	AM21124018	1	3	29/09/2022 14:06:24	29/09/2022 20:29:00	Interna-Não programada-Meio ambiente-Vento	220	1	33518	6,38
6072	9	2022	15729	7	245	20229122754	RV12260119	1	3	29/09/2022 14:07:24	29/09/2022 15:03:00	Interna-Não programada-Meio ambiente-Vento	13800	1	15717	0,93
6072	9	2022	14942	11	233	20229122755	GN11148300	1	3	29/09/2022 14:00:07	29/09/2022 15:35:00	Interna-Não programada-Meio ambiente-Vento	220	90	54249	142,32
6072	9	2022	14938	2	105	20229122760	1290056320	1	3	29/09/2022 14:08:15	29/09/2022 19:22:00	Interna-Não programada-Meio ambiente-Vento	220	1	13884	5,23
6072	9	2022	15742	4	99	20229122761	690098431	1	3	29/09/2022 14:08:18	29/09/2022 19:48:00	Interna-Não programada-Meio ambiente-Vento	220	1	23932	5,66
6072	9	2022	14922	1	46	20229122767	IP12222966	1	3	29/09/2022 14:10:13	29/09/2022 18:39:00	Interna-Não programada-Meio ambiente-Descarga Atmosférica	13800	9	10712	40,32
6072	9	2022	14925	4	88	20229122783	IB12000005	1	3	29/09/2022 14:12:37	29/09/2022 15:59:00	Interna-Não programada-Meio ambiente-Descarga Atmosférica	13800	102	18927	180,85
6072	9	2022	15728	31	322	20229122785	BV21436463	1	3	29/09/2022 14:13:46	30/09/2022 00:31:00	Interna-Não programada-Meio ambiente-Vento	220	1	2519	10,29
6072	9	2022	15748	4	188	20229122795	OZ18462812T S	1	3	29/09/2022 11:24:51	29/09/2022 17:31:32	Interna-Não programada-Meio ambiente-Descarga Atmosférica	13800	10	11865	61,11
6072	9	2022	15748	4	188	20229122795	OZ18462812T S	1	3	29/09/2022 11:24:51	30/09/2022 11:11:56	Interna-Não programada-Meio ambiente-Descarga Atmosférica	13800	19	11865	451,91
6072	9	2022	15748	4	188	20229122795	OZ18462812T S	1	3	29/09/2022 11:24:51	29/09/2022 19:19:02	Interna-Não programada-Meio ambiente-Descarga Atmosférica	13800	34	11865	268,70
6072	9	2022	15748	4	188	20229122795	OZ18462812T S	1	3	29/09/2022 11:24:51	30/09/2022 11:39:44	Interna-Não programada-Meio ambiente-Descarga Atmosférica	13800	34	11865	824,43
6072	9	2022	15748	4	188	20229122795	OZ18462812T S	1	3	29/09/2022 11:24:51	29/09/2022 21:20:08	Interna-Não programada-Meio ambiente-Descarga Atmosférica	13800	37	11865	367,09
6072	9	2022	15748	4	188	20229122795	OZ18462812T S	1	3	30/09/2022 14:17:09	30/09/2022 16:03:42	Interna-Não programada-Meio ambiente-Descarga Atmosférica	13800	131	11865	232,63
6072	9	2022	14923	1	309	20229122797	JP12123940	1	3	29/09/2022 14:12:31	29/09/2022 17:28:19	Interna-Não programada-Meio ambiente-Vento	13800	12	33518	39,16
6072	9	2022	14934	30	103	20229122804	JT12196245	1	3	29/09/2022 12:13:14	29/09/2022 19:30:00	Interna-Não programada-Meio ambiente-Vento	34500	4	7233	29,12
6072	9	2022	14922	30	83	20229122806	IP12275811	1	3	29/09/2022 14:10:35	29/09/2022 15:46:00	Interna-Não programada-Meio ambiente-Descarga Atmosférica	34500	95	10712	151,08
6072	9	2022	14868	2	16	20229122818	AY12156761	1	3	29/09/2022 14:20:50	29/09/2022 16:52:58	Interna-Não programada-Meio ambiente-Vento	13800	7	2371	17,75
6072	9	2022	16484	34	328	20229122821	RV12091975	1	3	29/09/2022 14:21:36	30/09/2022 10:47:00	Interna-Não programada-Meio ambiente-Vento	34500	5	6741	102,12

6072	9	2022	15728	31	322	20229122851	BV12055257	1	3	29/09/2022 13:43:51	29/09/2022 15:56:00	Interna-Não programada-Meio ambiente-Descarga Atmosférica	34500	177	2519	389,84
6072	9	2022	15747	5	148	20229122858	PR21000071	1	3	29/09/2022 14:29:42	29/09/2022 21:04:00	Interna-Não programada-Meio ambiente-Vento	220	1	14949	6,57
6072	9	2022	14962	32	151	20229122859	ED12063150	1	3	29/09/2022 14:26:50	29/09/2022 15:42:00	Interna-Não programada-Meio ambiente-Vento	34500	11	15305	13,78
6072	9	2022	16491	1	342	20229122883	MD12057741	1	3	29/09/2022 14:36:10	29/09/2022 17:56:00	Interna-Não programada-Meio ambiente-Vento	13800	20	17876	66,61
6072	9	2022	14945	2	127	20229122886	NA21129880	1	3	29/09/2022 14:36:31	29/09/2022 19:38:00	Interna-Não programada-Meio ambiente-Vento	220	1	10047	5,02
6072	9	2022	14925	4	88	20229122889	50118249	1	3	29/09/2022 14:36:39	29/09/2022 16:32:00	Interna-Não programada-Meio ambiente-Vento	220	1	18927	1,92
6072	9	2022	14984	2	176	20229122895	TR11091345	1	3	29/09/2022 13:23:45	29/09/2022 23:31:12	Interna-Não programada-Meio ambiente-Vento	220	145	43881	1.468,00
6072	9	2022	15728	31	322	20229122908	BV12202366	1	3	29/09/2022 14:05:14	29/09/2022 23:44:00	Interna-Não programada-Meio ambiente-Vento	34500	9	2519	86,81
6072	9	2022	14880	1	267	20229122909	CD21000324	1	3	29/09/2022 14:38:57	29/09/2022 22:29:00	Interna-Não programada-Meio ambiente-Vento	220	1	5030	7,83
6072	9	2022	14964	1	222	20229122911	ID18429144TS	1	3	29/09/2022 12:54:32	29/09/2022 16:11:00	Interna-Não programada-Meio ambiente-Vento	13800	62	27728	203,02
6072	9	2022	14908	7	58	20229122912	GN11168577	1	3	29/09/2022 14:06:37	29/09/2022 15:37:00	Interna-Não programada-Meio ambiente-Vento	220	53	45090	79,84
6072	9	2022	14966	11	57	20229122916	10026264224	1	3	29/09/2022 14:40:13	29/09/2022 17:23:00	Interna-Não programada-Meio ambiente-Vento	220	1	31963	2,71
6072	9	2022	14987	2	360	20229122919	VN32014647	1	3	29/09/2022 11:42:06	29/09/2022 17:11:00	Interna-Não programada-Meio ambiente-Vento	13800	4	17888	21,93
6072	9	2022	14911	1	485	20229122920	GS21250684	1	3	29/09/2022 14:41:09	29/09/2022 20:45:00	Interna-Não programada-Meio ambiente-Descarga Atmosférica	220	1	15158	6,06
6072	9	2022	14908	12	58	20229122928	GN12001473	1	3	29/09/2022 14:40:11	30/09/2022 00:50:00	Interna-Não programada-Meio ambiente-Descarga Atmosférica	13800	58	45090	589,49
6072	9	2022	16484	32	570	20229122929	RV21074160	1	3	29/09/2022 14:42:17	30/09/2022 04:10:00	Interna-Não programada-Meio ambiente-Descarga Atmosférica	220	2	6741	26,92
6072	9	2022	16488	3	61	20229122941	11996699	1	3	29/09/2022 14:23:37	30/09/2022 00:10:21	Interna-Não programada-Meio ambiente-Vento	220	1	39623	9,78
6072	9	2022	15748	1	354	20229122969	BC12051685	1	3	29/09/2022 14:02:17	29/09/2022 16:41:00	Interna-Não programada-Meio ambiente-Descarga Atmosférica	13800	3	11865	7,94
6072	9	2022	14890	2	34	20229122977	1990120950	1	3	29/09/2022 14:49:43	29/09/2022 16:56:00	Interna-Não programada-Meio ambiente-Vento	220	1	47544	2,10
6072	9	2022	16488	2	61	20229122980	GN11242150	1	3	29/09/2022 14:46:49	29/09/2022 17:58:00	Interna-Não programada-Meio ambiente-Árvore ou Vegetação	220	19	39623	60,54
6072	9	2022	14989	1	80	20229122981	30162579	1	3	29/09/2022 14:50:05	29/09/2022 18:57:00	Interna-Não programada-Meio ambiente-Vento	220	1	24284	4,12
6072	9	2022	14945	2	430	20229122985	AK12250806	1	3	29/09/2022 14:50:46	29/09/2022 18:10:00	Interna-Não programada-Meio ambiente-Descarga Atmosférica	13800	4	10047	13,28
6072	9	2022	14924	1	179	20229122991	IB12300139	1	3	29/09/2022 14:50:39	29/09/2022 16:12:00	Interna-Não programada-Meio ambiente-Descarga Atmosférica	13800	71	10184	96,26
6072	9	2022	14953	3	330	20229122995	10003270910	1	3	29/09/2022 14:52:46	29/09/2022 16:15:00	Interna-Não programada-Meio ambiente-Vento	220	1	20985	1,37
6072	9	2022	14922	2	83	20229123006	IP21149986	1	3	29/09/2022 14:55:17	29/09/2022 20:53:00	Interna-Não programada-Meio ambiente-Descarga Atmosférica	220	1	10712	5,96
6072	9	2022	16488	4	61	20229123009	17216825	1	3	29/09/2022 14:56:04	30/09/2022 12:34:00	Interna-Não programada-Meio ambiente-Vento	220	1	39623	21,63
6072	9	2022	14887	32	225	20229123019	CM21195387	1	3	29/09/2022 14:57:49	30/09/2022 09:49:00	Interna-Não programada-Meio ambiente-Vento	220	1	3651	18,85
6072	9	2022	14867	1	11	20229123026	AG11000008	1	3	29/09/2022 15:00:05	29/09/2022 17:04:12	Interna-Não programada-Meio ambiente-Descarga Atmosférica	220	41	8306	84,81
6072	9	2022	14887	32	225	20229123030	CM21155544	1	3	29/09/2022 15:00:35	30/09/2022 10:26:00	Interna-Não programada-Meio ambiente-Vento	220	1	3651	19,42
6072	9	2022	15744	3	103	20229123041	JT21039581	1	3	29/09/2022 15:02:03	30/09/2022 08:54:00	Interna-Não programada-Meio ambiente-Vento	220	2	24662	35,73
6072	9	2022	14926	2	432	20229123060	AE12000051	1	3	29/09/2022 15:04:29	30/09/2022 17:30:00	Interna-Não programada-Meio ambiente-Vento	13800	7	1945	184,98
6072	9	2022	14956	2	581	20229123061	1390118724	1	3	29/09/2022 15:04:43	29/09/2022 17:42:40	Interna-Não programada-Meio ambiente-Árvore ou Vegetação	220	1	33069	2,63
6072	9	2022	14925	2	88	20229123067	IB10407965	1	3	29/09/2022 15:05:49	29/09/2022 17:36:00	Interna-Não programada-Meio ambiente-Vento	13800	134	18927	335,41
6072	9	2022	14865	2	307	20229123080	AC21105199	1	3	29/09/2022 15:08:07	29/09/2022 18:45:00	Interna-Não programada-Meio ambiente-Descarga Atmosférica	220	2	17972	7,23
6072	9	2022	14923	32	85	20229123084	ME21221203	1	3	29/09/2022 15:08:51	29/09/2022 15:24:00	Interna-Não programada-Meio ambiente-Vento	220	1	33518	0,25
6072	9	2022	14920	2	364	20229123096	800424	1	3	29/09/2022 15:06:20	29/09/2022 23:24:00	Interna-Não programada-Meio ambiente-Vento	34500	1	14786	8,29
6072	9	2022	14920	32	80	20229123096	800424	1	3	29/09/2022 15:06:20	29/09/2022 17:31:37	Interna-Não programada-Meio ambiente-Vento	34500	2	14786	4,84
6072	9	2022	14920	31	364	20229123096	800424	1	3	29/09/2022 15:06:20	29/09/2022 17:32:24	Interna-Não programada-Meio ambiente-Vento	34500	3	14786	7,30
6072	9	2022	14920	32	80	20229123096	800424	1	3	29/09/2022 15:06:20	29/09/2022 17:32:24	Interna-Não programada-Meio ambiente-Vento	34500	10	14786	24,34
6072	9	2022	14920	2	364	20229123096	800424	1	3	29/09/2022 15:06:20	29/09/2022 17:33:26	Interna-Não programada-Meio ambiente-Vento	34500	438	14786	1.073,83
6072	9	2022	14920	1	364	20229123096	800424	1	3	29/09/2022 15:06:20	29/09/2022 17:34:53	Interna-Não programada-Meio ambiente-Vento	34500	1871	14786	4.632,28

6072	9	2022	14869	1	14	20229123102	2380013634	1	3	29/09/2022 15:11:24	29/09/2022 20:34:24	Interna-Não programada-Meio ambiente-Vento	220	1	4846	5,38
6072	9	2022	14889	34	34	20229123106	CT21338695	1	3	29/09/2022 15:12:04	29/09/2022 17:41:00	Interna-Não programada-Meio ambiente-Vento	220	1	21073	2,48
6072	9	2022	14911	1	71	20229123113	GS12188132	1	3	29/09/2022 12:42:57	29/09/2022 18:43:00	Interna-Não programada-Meio ambiente-Vento	13800	26	15158	156,02
6072	9	2022	15737	8	59	20229123114	GN11000840	1	3	29/09/2022 15:09:58	29/09/2022 18:02:00	Interna-Não programada-Meio ambiente-Vento	220	162	19100	464,49
6072	9	2022	14988	32	181	20229123119	VI21166492	1	3	29/09/2022 15:13:29	29/09/2022 19:38:36	Interna-Não programada-Meio ambiente-Vento	220	2	4338	8,84
6072	9	2022	16486	2	234	20229123124	RQ11263159	1	3	29/09/2022 15:14:07	29/09/2022 20:13:59	Interna-Não programada-Meio ambiente-Vento	220	91	3537	454,80
6072	9	2022	14865	1	128	20229123130	440010457	1	3	29/09/2022 15:15:01	29/09/2022 17:25:00	Interna-Não programada-Meio ambiente-Vento	220	1	17972	2,17
6072	9	2022	14981	9	498	20229123132	SW12395356L D	1	3	29/09/2022 15:15:35	29/09/2022 23:26:00	Interna-Não programada-Meio ambiente-Vento	13800	6	56052	49,04
6072	9	2022	14959	1	556	20229123137	PH18424121T S	1	3	29/09/2022 15:00:06	30/09/2022 01:18:31	Interna-Não programada-Meio ambiente-Vento	13800	21	5748	216,45
6072	9	2022	14987	3	236	20229123140	SV12329170	1	3	29/09/2022 15:16:12	29/09/2022 19:18:00	Interna-Não programada-Meio ambiente-Descarga Atmosférica	13800	3	17888	12,09
6072	9	2022	14956	2	581	20229123143	10016371516	1	3	29/09/2022 15:16:29	29/09/2022 17:01:42	Interna-Não programada-Meio ambiente-Vento	220	1	33069	1,75
6072	9	2022	14981	1	498	20229123147	SW21255689	1	3	29/09/2022 15:16:51	29/09/2022 19:29:00	Interna-Não programada-Meio ambiente-Vento	220	1	56052	4,20
6072	9	2022	14909	14	58	20229123165	582244	1	3	29/09/2022 15:16:20	29/09/2022 20:27:36	Interna-Não programada-Meio ambiente-Árvore ou Vegetação	13800	94	39636	487,65
6072	9	2022	14909	14	58	20229123165	582244	1	3	29/09/2022 15:16:20	29/09/2022 17:47:07	Interna-Não programada-Meio ambiente-Árvore ou Vegetação	13800	236	39636	593,08
6072	9	2022	14909	14	58	20229123165	582244	1	3	29/09/2022 15:16:20	29/09/2022 15:30:56	Interna-Não programada-Meio ambiente-Árvore ou Vegetação	13800	372	39636	90,52
6072	9	2022	14909	6	58	20229123187	580264	1	3	29/09/2022 15:10:27	29/09/2022 15:17:24	Interna-Não programada-Meio ambiente-Vento	13800	2	39636	0,23
6072	9	2022	14907	6	58	20229123187	580264	1	3	29/09/2022 15:10:27	29/09/2022 15:17:24	Interna-Não programada-Meio ambiente-Vento	13800	2040	45816	236,30
6072	9	2022	14907	6	58	20229123187	580264	1	3	29/09/2022 15:10:27	29/09/2022 20:53:59	Interna-Não programada-Meio ambiente-Vento	13800	2422	45816	13.867,30
6072	9	2022	14907	6	58	20229123187	580264	1	3	29/09/2022 15:14:00	29/09/2022 20:46:34	Interna-Não programada-Meio ambiente-Vento	13800	83	45816	460,05
6072	9	2022	14907	6	58	20229123187	580264	1	3	29/09/2022 15:14:00	29/09/2022 22:28:07	Interna-Não programada-Meio ambiente-Vento	13800	111	45816	803,12
6072	9	2022	14907	6	58	20229123187	580264	1	3	29/09/2022 15:14:00	29/09/2022 21:22:44	Interna-Não programada-Meio ambiente-Vento	13800	214	45816	1.315,15
6072	9	2022	14907	6	58	20229123187	580264	1	3	29/09/2022 15:14:00	29/09/2022 15:28:08	Interna-Não programada-Meio ambiente-Vento	13800	925	45816	217,89
6072	9	2022	14907	6	58	20229123187	580264	1	3	29/09/2022 15:14:00	29/09/2022 15:17:18	Interna-Não programada-Meio ambiente-Vento	13800	959	45816	52,74
6072	9	2022	14907	6	58	20229123187	580264	1	3	29/09/2022 15:14:00	29/09/2022 15:43:35	Interna-Não programada-Meio ambiente-Vento	13800	1099	45816	541,87
6072	9	2022	14907	6	58	20229123187	580264	1	3	29/09/2022 15:14:00	29/09/2022 15:29:47	Interna-Não programada-Meio ambiente-Vento	13800	1116	45816	293,57
6072	9	2022	14909	6	58	20229123187	580264	1	3	29/09/2022 15:19:55	29/09/2022 20:46:00	Interna-Não programada-Meio ambiente-Vento	13800	2	39636	10,87
6072	9	2022	14907	6	58	20229123187	580264	1	3	29/09/2022 15:19:55	29/09/2022 20:46:00	Interna-Não programada-Meio ambiente-Vento	13800	3	45816	16,30
6072	9	2022	14907	6	58	20229123187	580264	1	3	29/09/2022 15:24:04	29/09/2022 19:51:06	Interna-Não programada-Meio ambiente-Vento	13800	829	45816	3.689,51
6072	9	2022	14907	6	58	20229123187	580264	1	3	29/09/2022 15:24:04	29/09/2022 19:52:28	Interna-Não programada-Meio ambiente-Vento	13800	1208	45816	5.403,79
6072	9	2022	14907	6	58	20229123187	580264	1	3	29/09/2022 15:48:02	29/09/2022 21:22:44	Interna-Não programada-Meio ambiente-Vento	13800	1099	45816	6.130,59
6072	9	2022	14907	6	58	20229123187	580264	1	3	29/09/2022 15:48:02	29/09/2022 21:05:42	Interna-Não programada-Meio ambiente-Vento	13800	1116	45816	5.908,60
6072	9	2022	14908	12	58	20229123187	580264	1	3	29/09/2022 17:51:30	29/09/2022 18:00:18	Interna-Não programada-Meio ambiente-Vento	13800	2554	45090	374,59
6072	9	2022	14934	30	103	20229123211	JT21070000	1	3	29/09/2022 15:23:33	29/09/2022 20:55:00	Interna-Não programada-Meio ambiente-Descarga Atmosférica	220	1	7233	5,52
6072	9	2022	16474	9	240	20229123219	2400294	1	3	29/09/2022 15:16:36	29/09/2022 15:25:00	Interna-Não programada-Meio ambiente-Vento	13800	75	18188	10,50
6072	9	2022	14855	9	240	20229123219	2400294	1	3	29/09/2022 15:16:36	29/09/2022 15:25:00	Interna-Não programada-Meio ambiente-Vento	13800	108	22721	15,12
6072	9	2022	14856	9	240	20229123219	2400294	1	3	29/09/2022 15:16:36	29/09/2022 15:25:22	Interna-Não programada-Meio ambiente-Vento	13800	336	18740	49,09
6072	9	2022	14856	9	240	20229123219	2400294	1	3	29/09/2022 15:16:36	29/09/2022 15:25:00	Interna-Não programada-Meio ambiente-Vento	13800	832	18740	116,48
6072	9	2022	14865	1	128	20229123224	440027020	1	3	29/09/2022 15:24:56	29/09/2022 18:12:00	Interna-Não programada-Meio ambiente-Vento	220	1	17972	2,78
6072	9	2022	14981	5	498	20229123239	10032811215	1	3	29/09/2022 15:27:09	29/09/2022 22:06:00	Interna-Não programada-Meio ambiente-Vento	220	1	56052	6,65
6072	9	2022	14872	13	60	20229123250	GN10416633	1	3	29/09/2022 15:21:03	29/09/2022 17:48:45	Interna-Não programada-Meio ambiente-Árvore ou Vegetação	13800	1271	40064	3.128,78
6072	9	2022	14934	32	480	20229123251	JT12226592	1	3	29/09/2022 09:34:59	29/09/2022 19:03:00	Interna-Não programada-Meio ambiente-Vento	34500	8	7233	75,74
6072	9	2022	14924	31	88	20229123259	IB21373127	1	3	29/09/2022 15:28:49	29/09/2022 18:06:00	Interna-Não programada-Meio ambiente-Descarga Atmosférica	220	1	10184	2,62

6072	9	2022	14958	2	146	20229123260	PJ21263641	1	3	29/09/2022 15:29:01	30/09/2022 02:46:00	Interna-Não programada-Meio ambiente-Descarga Atmosférica	220	3	11730	33,85
6072	9	2022	16482	6	577	20229123264	400094952	1	3	29/09/2022 15:29:28	29/09/2022 19:54:00	Interna-Não programada-Meio ambiente-Vento	220	1	16944	4,41
6072	9	2022	14881	2	30	20229123267	CP21243854	1	3	29/09/2022 15:29:49	29/09/2022 16:52:00	Interna-Não programada-Meio ambiente-Vento	220	1	12030	1,37
6072	9	2022	15751	13	59	20229123270	GN12338048	1	3	29/09/2022 15:22:50	30/09/2022 05:19:00	Interna-Não programada-Meio ambiente-Vento	13800	1	18571	13,94
6072	9	2022	15751	13	59	20229123270	GN12338048	1	3	29/09/2022 15:22:50	29/09/2022 22:01:00	Interna-Não programada-Meio ambiente-Vento	13800	913	18571	6.058,77
6072	9	2022	14965	1	57	20229123290	11205910	1	3	29/09/2022 15:32:30	29/09/2022 22:55:27	Interna-Não programada-Meio ambiente-Vento	220	1	52222	7,38
6072	9	2022	14979	3	202	20229123293	SL11259146	1	3	29/09/2022 14:37:13	29/09/2022 16:18:00	Interna-Não programada-Meio ambiente-Vento	220	32	17748	53,75
6072	9	2022	14989	4	80	20229123308	IN11000065	1	3	29/09/2022 15:25:49	29/09/2022 17:52:00	Interna-Não programada-Meio ambiente-Vento	220	71	24284	172,98
6072	9	2022	14908	12	58	20229123313	GN10380011	1	3	29/09/2022 15:17:23	29/09/2022 15:20:37	Interna-Não programada-Meio ambiente-Vento	13800	156	45090	8,41
6072	9	2022	14908	12	58	20229123313	GN10380011	1	3	29/09/2022 15:17:23	29/09/2022 15:40:38	Interna-Não programada-Meio ambiente-Vento	13800	2554	45090	989,67
6072	9	2022	14981	12	58	20229123313	GN10380011	1	3	29/09/2022 15:28:39	29/09/2022 15:40:38	Interna-Não programada-Meio ambiente-Vento	13800	104	56052	20,77
6072	9	2022	14908	12	58	20229123313	GN10380011	1	3	29/09/2022 15:28:39	29/09/2022 15:40:38	Interna-Não programada-Meio ambiente-Vento	13800	2080	45090	415,42
6072	9	2022	15744	3	103	20229123320	290154960	1	3	29/09/2022 15:37:42	29/09/2022 20:52:03	Interna-Não programada-Meio ambiente-Vento	220	1	24662	5,24
6072	9	2022	14924	2	302	20229123327	II11000032	1	3	29/09/2022 13:56:20	29/09/2022 16:49:00	Interna-Não programada-Meio ambiente-Vento	220	91	10184	261,88
6072	9	2022	14872	15	60	20229123345	12569458	1	3	29/09/2022 15:41:11	29/09/2022 17:50:00	Interna-Não programada-Meio ambiente-Vento	220	1	40064	2,15
6072	9	2022	14870	5	60	20229123351	GN11066005	1	3	29/09/2022 15:40:25	29/09/2022 21:49:00	Interna-Não programada-Meio ambiente-Árvore ou Vegetação	220	116	39558	712,59
6072	9	2022	14911	31	71	20229123354	FC12274421	1	3	29/09/2022 15:42:05	29/09/2022 17:32:00	Interna-Não programada-Meio ambiente-Vento	34500	21	15158	38,47
6072	9	2022	14907	5	58	20229123361	GN12000173	1	3	29/09/2022 15:22:03	30/09/2022 00:06:00	Interna-Não programada-Meio ambiente-Vento	13800	76	45816	663,67
6072	9	2022	16475	5	453	20229123366	13467207	1	3	29/09/2022 15:43:09	30/09/2022 12:42:00	Interna-Não programada-Meio ambiente-Vento	220	1	50494	20,98
6072	9	2022	14986	1	379	20229123376	IP21216087	1	3	29/09/2022 15:44:05	29/09/2022 18:33:00	Interna-Não programada-Meio ambiente-Vento	220	1	2193	2,82
6072	9	2022	16488	3	61	20229123378	GN12000063	1	3	29/09/2022 15:27:25	29/09/2022 18:15:00	Interna-Não programada-Meio ambiente-Vento	13800	355	39623	991,53
6072	9	2022	14907	24	58	20229123392	GN11000315	1	3	29/09/2022 15:42:24	30/09/2022 02:13:00	Interna-Não programada-Meio ambiente-Vento	220	27	45816	283,77
6072	9	2022	14989	3	80	20229123401	30091184	1	3	29/09/2022 15:46:22	30/09/2022 01:09:12	Interna-Não programada-Meio ambiente-Vento	220	1	24284	9,38
6072	9	2022	16487	2	63	20229123406	GN12130687	1	3	29/09/2022 15:47:03	29/09/2022 19:19:00	Interna-Não programada-Meio ambiente-Descarga Atmosférica	13800	129	43178	455,69
6072	9	2022	14885	8	61	20229123417	610284	1	3	29/09/2022 15:41:56	30/09/2022 10:40:00	Interna-Não programada-Meio ambiente-Vento	13800	1	35693	18,97
6072	9	2022	14885	8	61	20229123417	610284	1	3	29/09/2022 15:41:56	29/09/2022 19:29:39	Interna-Não programada-Meio ambiente-Vento	13800	257	35693	975,39
6072	9	2022	14885	8	61	20229123417	610284	1	3	29/09/2022 15:41:56	29/09/2022 18:32:33	Interna-Não programada-Meio ambiente-Vento	13800	1390	35693	3.952,62
6072	9	2022	14885	8	61	20229123417	610284	1	3	29/09/2022 15:41:56	29/09/2022 15:56:06	Interna-Não programada-Meio ambiente-Vento	13800	1527	35693	360,54
6072	9	2022	14885	8	61	20229123417	610284	1	3	29/09/2022 15:45:14	29/09/2022 15:54:21	Interna-Não programada-Meio ambiente-Vento	13800	1193	35693	181,27
6072	9	2022	14885	8	61	20229123417	610284	1	3	29/09/2022 15:45:14	29/09/2022 15:55:19	Interna-Não programada-Meio ambiente-Vento	13800	1850	35693	310,90
6072	9	2022	14885	8	61	20229123417	610284	1	3	29/09/2022 15:47:46	29/09/2022 15:53:08	Interna-Não programada-Meio ambiente-Vento	13800	582	35693	52,06
6072	9	2022	14885	8	61	20229123417	610284	1	3	29/09/2022 15:47:46	29/09/2022 15:54:00	Interna-Não programada-Meio ambiente-Vento	13800	1049	35693	108,98
6072	9	2022	15748	2	188	20229123428	OZ12311657	1	3	29/09/2022 15:14:34	30/09/2022 12:56:00	Interna-Não programada-Meio ambiente-Descarga Atmosférica	13800	5	11865	108,45
6072	9	2022	15737	8	59	20229123439	GN11168957	1	3	29/09/2022 15:20:20	30/09/2022 11:58:02	Interna-Não programada-Meio ambiente-Árvore ou Vegetação	220	62	19100	1.278,96
6072	9	2022	14912	1	395	20229123440	AD21219085	1	3	29/09/2022 15:49:17	30/09/2022 01:19:00	Interna-Não programada-Meio ambiente-Vento	220	1	6827	9,50
6072	9	2022	14965	1	57	20229123447	GN12026284	1	3	29/09/2022 15:25:53	29/09/2022 16:42:00	Interna-Não programada-Meio ambiente-Descarga Atmosférica	13800	361	52222	457,97
6072	9	2022	14947	4	132	20229123454	10004039180	1	3	29/09/2022 15:50:40	29/09/2022 21:03:00	Interna-Não programada-Meio ambiente-Vento	220	1	13839	5,21
6072	9	2022	15748	1	354	20229123455	BC12027033	1	3	29/09/2022 15:50:26	29/09/2022 17:40:00	Interna-Não programada-Meio ambiente-Descarga Atmosférica	13800	19	11865	34,70
6072	9	2022	14920	1	96	20229123462	IX12326196	1	3	29/09/2022 12:44:49	29/09/2022 17:53:00	Interna-Não programada-Meio ambiente-Vento	13800	6	14786	30,82
6072	9	2022	14907	15	58	20229123464	GN11000348	1	3	29/09/2022 15:47:44	29/09/2022 22:58:00	Interna-Não programada-Meio ambiente-Vento	220	97	45816	695,60
6072	9	2022	15745	7	103	20229123465	JT21152638	1	3	29/09/2022 15:51:19	29/09/2022 20:42:00	Interna-Não programada-Meio ambiente-Vento	220	2	21052	9,69
6072	9	2022	14942	6	233	20229123476	GN11090175	1	3	29/09/2022 15:44:51	30/09/2022 06:45:00	Interna-Não programada-Meio ambiente-Árvore ou Vegetação	220	197	54249	2.955,49

6072	9	2022	14962	1	151	20229123482	210029006	1	3	29/09/2022 15:52:11	29/09/2022 22:51:00	Interna-Não programada-Meio ambiente-Vento	220	1	15305	6,98
6072	9	2022	14979	3	202	20229123483	SL21456108	1	3	29/09/2022 15:52:15	29/09/2022 17:50:00	Interna-Não programada-Meio ambiente-Vento	220	1	17748	1,96
6072	9	2022	14907	24	58	20229123495	GN12000242	1	3	29/09/2022 15:21:28	29/09/2022 19:02:00	Interna-Não programada-Meio ambiente-Árvore ou Vegetação	13800	152	45816	558,68
6072	9	2022	14870	5	60	20229123537	GN11041620	1	3	29/09/2022 15:54:24	29/09/2022 17:27:00	Interna-Não programada-Meio ambiente-Vento	220	122	39558	188,29
6072	9	2022	14942	7	233	20229123539	GN12185441	1	3	29/09/2022 15:46:13	29/09/2022 17:52:00	Interna-Não programada-Meio ambiente-Árvore ou Vegetação	13800	182	54249	381,54
6072	9	2022	14981	6	498	20229123553	SW11240499	1	3	29/09/2022 14:42:11	29/09/2022 17:49:00	Interna-Não programada-Meio ambiente-Vento	220	53	56052	165,02
6072	9	2022	14942	7	233	20229123563	GN10384933	1	3	29/09/2022 15:36:35	29/09/2022 16:04:37	Interna-Não programada-Meio ambiente-Vento	13800	1044	54249	487,78
6072	9	2022	14920	30	80	20229123570	BR10401467	1	3	29/09/2022 15:47:57	29/09/2022 23:10:49	Interna-Não programada-Meio ambiente-Vento	34500	13	14786	95,95
6072	9	2022	14920	30	80	20229123570	BR10401467	1	3	29/09/2022 15:47:57	30/09/2022 00:27:01	Interna-Não programada-Meio ambiente-Vento	34500	82	14786	709,39
6072	9	2022	14920	30	80	20229123570	BR10401467	1	3	29/09/2022 20:55:36	29/09/2022 21:01:38	Interna-Não programada-Meio ambiente-Vento	34500	5	14786	0,50
6072	9	2022	14920	30	80	20229123570	BR10401467	1	3	29/09/2022 20:55:36	29/09/2022 21:20:35	Interna-Não programada-Meio ambiente-Vento	34500	19	14786	7,91
6072	9	2022	14920	2	333	20229123570	BR10401467	1	3	29/09/2022 20:55:36	29/09/2022 21:20:35	Interna-Não programada-Meio ambiente-Vento	34500	447	14786	186,13
6072	9	2022	14920	1	333	20229123570	BR10401467	1	3	29/09/2022 20:55:36	29/09/2022 21:20:35	Interna-Não programada-Meio ambiente-Vento	34500	1419	14786	590,86
6072	9	2022	14908	9	58	20229123576	GN11000080	1	3	29/09/2022 15:54:01	30/09/2022 00:07:00	Interna-Não programada-Meio ambiente-Vento	220	51	45090	419,04
6072	9	2022	16487	2	63	20229123587	GN10435967	1	3	29/09/2022 15:58:20	29/09/2022 19:08:17	Interna-Não programada-Meio ambiente-Vento	13800	762	43178	2.412,36
6072	9	2022	16482	6	577	20229123600	SH18458644T S	1	3	29/09/2022 13:50:15	29/09/2022 17:48:00	Interna-Não programada-Meio ambiente-Vento	13800	52	16944	206,05
6072	9	2022	14989	3	80	20229123605	10017989483	1	3	29/09/2022 15:59:55	29/09/2022 20:38:00	Interna-Não programada-Meio ambiente-Vento	220	1	24284	4,63
6072	9	2022	14981	5	498	20229123611	SW11158378	1	3	29/09/2022 15:10:40	29/09/2022 17:11:00	Interna-Não programada-Meio ambiente-Vento	220	113	56052	226,63
6072	9	2022	14925	2	88	20229123620	IB21364855	1	3	29/09/2022 16:00:48	29/09/2022 18:27:00	Interna-Não programada-Meio ambiente-Descarga Atmosférica	220	1	18927	2,44
6072	9	2022	16474	14	61	20229123632	GN11001729	1	3	29/09/2022 15:53:23	30/09/2022 06:12:00	Interna-Não programada-Meio ambiente-Vento	220	87	18188	1.244,99
6072	9	2022	14945	2	127	20229123644	410019136	1	3	29/09/2022 16:02:50	29/09/2022 19:41:00	Interna-Não programada-Meio ambiente-Vento	220	1	10047	3,64
6072	9	2022	14870	5	60	20229123654	GN11001019	1	3	29/09/2022 16:03:17	29/09/2022 17:03:00	Interna-Não programada-Meio ambiente-Vento	220	63	39558	62,70
6072	9	2022	15751	14	59	20229123669	GN11162084	1	3	29/09/2022 15:58:17	30/09/2022 10:31:00	Interna-Não programada-Meio ambiente-Árvore ou Vegetação	220	59	18571	1.094,17
6072	9	2022	16488	5	61	20229123675	GN12189695	1	3	29/09/2022 15:37:46	30/09/2022 08:02:49	Interna-Não programada-Meio ambiente-Vento	13800	32	39623	525,36
6072	9	2022	14909	23	58	20229123677	11564945	1	3	29/09/2022 16:04:43	29/09/2022 22:27:13	Interna-Não programada-Meio ambiente-Vento	220	1	39636	6,38
6072	9	2022	14896	2	524	20229123717	SQ12231379	1	3	29/09/2022 16:06:51	29/09/2022 21:41:00	Interna-Não programada-Meio ambiente-Vento	13800	20	4357	111,38
6072	9	2022	14984	1	331	20229123727	TR21042138	1	3	29/09/2022 16:08:08	29/09/2022 17:10:00	Interna-Não programada-Meio ambiente-Descarga Atmosférica	220	3	43881	3,09
6072	9	2022	14987	2	236	20229123762	VN21105253	1	3	29/09/2022 16:10:08	29/09/2022 20:24:00	Interna-Não programada-Meio ambiente-Descarga Atmosférica	220	1	17888	4,23
6072	9	2022	14922	2	83	20229123766	IP21042441	1	3	29/09/2022 16:10:24	29/09/2022 21:50:00	Interna-Não programada-Meio ambiente-Descarga Atmosférica	220	1	10712	5,66
6072	9	2022	16488	5	61	20229123779	GN11168562	1	3	29/09/2022 15:37:10	29/09/2022 17:27:00	Interna-Não programada-Meio ambiente-Vento	220	47	39623	86,04
6072	9	2022	14909	17	58	20229123780	GN16407394	1	3	29/09/2022 15:58:57	29/09/2022 16:08:03	Interna-Não programada-Meio ambiente-Vento	13800	1479	39636	224,32
6072	9	2022	14909	17	58	20229123780	GN16407394	1	3	29/09/2022 16:00:37	29/09/2022 16:08:04	Interna-Não programada-Meio ambiente-Vento	13800	308	39636	38,24
6072	9	2022	16475	7	453	20229123784	620234	1	3	29/09/2022 15:58:20	29/09/2022 16:01:54	Interna-Não programada-Meio ambiente-Vento	13800	773	50494	45,95
6072	9	2022	16476	7	453	20229123784	620234	1	3	29/09/2022 15:58:20	29/09/2022 16:01:54	Interna-Não programada-Meio ambiente-Vento	13800	3359	34003	199,67
6072	9	2022	15738	3	62	20229123784	620234	1	3	29/09/2022 15:58:20	29/09/2022 16:01:54	Interna-Não programada-Meio ambiente-Vento	13800	4150	39859	246,69
6072	9	2022	16475	7	453	20229123784	620234	1	3	29/09/2022 16:02:57	29/09/2022 16:07:20	Interna-Não programada-Meio ambiente-Vento	13800	773	50494	56,47
6072	9	2022	15738	3	62	20229123784	620234	1	3	29/09/2022 16:02:57	29/09/2022 16:09:10	Interna-Não programada-Meio ambiente-Vento	13800	1141	39859	118,22
6072	9	2022	16476	7	453	20229123784	620234	1	3	29/09/2022 16:02:57	29/09/2022 16:07:20	Interna-Não programada-Meio ambiente-Vento	13800	4637	34003	338,76
6072	9	2022	15738	3	62	20229123784	620234	1	3	29/09/2022 16:03:08	30/09/2022 06:51:34	Interna-Não programada-Meio ambiente-Vento	13800	3	39859	44,42
6072	9	2022	15738	3	62	20229123784	620234	1	3	29/09/2022 16:03:08	30/09/2022 08:43:30	Interna-Não programada-Meio ambiente-Vento	13800	6	39859	100,04
6072	9	2022	15738	3	62	20229123784	620234	1	3	29/09/2022 16:03:08	30/09/2022 13:06:39	Interna-Não programada-Meio ambiente-Vento	13800	64	39859	1.347,75
6072	9	2022	15738	3	62	20229123784	620234	1	3	29/09/2022 16:03:08	29/09/2022 20:32:34	Interna-Não programada-Meio ambiente-Vento	13800	808	39859	3.628,37

6072	9	2022	15739	3	62	20229123784	620234	1	3	29/09/2022 16:58:51	29/09/2022 17:06:52	Interna-Não programada-Meio ambiente-Vento	13800	1	46757	0,13
6072	9	2022	15738	3	62	20229123784	620234	1	3	29/09/2022 16:58:51	29/09/2022 17:06:52	Interna-Não programada-Meio ambiente-Vento	13800	2717	39859	363,02
6072	9	2022	15738	3	62	20229123784	620234	1	3	30/09/2022 09:01:41	30/09/2022 09:13:08	Interna-Não programada-Meio ambiente-Vento	13800	9	39859	1,72
6072	9	2022	15739	3	62	20229123784	620234	1	3	30/09/2022 09:25:39	30/09/2022 09:30:28	Interna-Não programada-Meio ambiente-Vento	13800	1	46757	0,08
6072	9	2022	15738	3	62	20229123784	620234	1	3	30/09/2022 09:25:39	30/09/2022 12:06:04	Interna-Não programada-Meio ambiente-Vento	13800	426	39859	1.138,96
6072	9	2022	15738	3	62	20229123784	620234	1	3	30/09/2022 09:25:39	30/09/2022 09:30:28	Interna-Não programada-Meio ambiente-Vento	13800	3108	39859	249,50
6072	9	2022	14907	1	58	20229123786	GN11002067	1	3	29/09/2022 16:10:13	30/09/2022 12:28:44	Interna-Não programada-Meio ambiente-Vento	220	114	45816	2.315,18
6072	9	2022	16487	1	63	20229123803	GN12000915	1	3	29/09/2022 16:08:02	29/09/2022 21:26:00	Interna-Não programada-Meio ambiente-Vento	13800	143	43178	757,82
6072	9	2022	14912	1	395	20229123805	PK12263674	1	3	29/09/2022 16:12:20	30/09/2022 11:21:00	Interna-Não programada-Meio ambiente-Descarga Atmosférica	13800	3	6827	57,43
6072	9	2022	16487	1	63	20229123807	GN12040771	1	3	29/09/2022 15:47:38	29/09/2022 20:46:00	Interna-Não programada-Meio ambiente-Vento	13800	281	43178	1.397,35
6072	9	2022	14872	12	60	20229123814	GN11040047	1	3	29/09/2022 15:26:13	30/09/2022 00:35:00	Interna-Não programada-Meio ambiente-Vento	220	181	40064	1.655,50
6072	9	2022	16490	1	59	20229123815	GN12001717	1	3	29/09/2022 15:54:01	30/09/2022 10:15:00	Interna-Não programada-Meio ambiente-Vento	13800	642	21614	11.780,52
6072	9	2022	14861	2	345	20229123825	BG18447062T5	1	3	29/09/2022 16:13:28	29/09/2022 22:41:00	Interna-Não programada-Meio ambiente-Vento	13800	29	5014	187,31
6072	9	2022	14953	1	19	20229123829	JD12377185	1	3	29/09/2022 15:51:00	29/09/2022 20:31:00	Interna-Não programada-Meio ambiente-Vento	13800	14	20985	65,33
6072	9	2022	14907	1	58	20229123833	GN12390542	1	3	29/09/2022 15:32:28	29/09/2022 18:27:00	Interna-Não programada-Meio ambiente-Descarga Atmosférica	13800	555	45816	1.614,43
6072	9	2022	14864	3	344	20229123842	10030764953	1	3	29/09/2022 16:14:28	30/09/2022 01:39:00	Interna-Não programada-Meio ambiente-Vento	220	1	31635	9,41
6072	9	2022	14908	10	58	20229123845	GN11131427	1	3	29/09/2022 15:50:07	29/09/2022 19:19:00	Interna-Não programada-Meio ambiente-Árvore ou Vegetação	220	354	45090	1.232,41
6072	9	2022	14855	3	240	20229123850	2400234	1	3	29/09/2022 16:02:47	30/09/2022 00:50:01	Interna-Não programada-Meio ambiente-Árvore ou Vegetação	13800	2	22721	17,57
6072	9	2022	14857	3	240	20229123850	2400234	1	3	29/09/2022 16:02:47	29/09/2022 16:09:31	Interna-Não programada-Meio ambiente-Árvore ou Vegetação	13800	54	19897	6,06
6072	9	2022	14855	3	240	20229123850	2400234	1	3	29/09/2022 16:02:47	30/09/2022 00:59:49	Interna-Não programada-Meio ambiente-Árvore ou Vegetação	13800	58	22721	519,13
6072	9	2022	14855	3	240	20229123850	2400234	1	3	29/09/2022 16:02:47	29/09/2022 17:26:37	Interna-Não programada-Meio ambiente-Árvore ou Vegetação	13800	138	22721	192,82
6072	9	2022	14855	3	240	20229123850	2400234	1	3	29/09/2022 16:02:47	29/09/2022 16:10:56	Interna-Não programada-Meio ambiente-Árvore ou Vegetação	13800	623	22721	84,62
6072	9	2022	14855	3	240	20229123850	2400234	1	3	29/09/2022 16:02:47	29/09/2022 16:09:31	Interna-Não programada-Meio ambiente-Árvore ou Vegetação	13800	1285	22721	144,21
6072	9	2022	14855	3	240	20229123850	2400234	1	3	29/09/2022 16:02:47	29/09/2022 16:10:03	Interna-Não programada-Meio ambiente-Árvore ou Vegetação	13800	2304	22721	279,04
6072	9	2022	14855	1	240	20229123861	GN11000290	1	3	29/09/2022 16:02:01	30/09/2022 11:45:01	Interna-Não programada-Meio ambiente-Vento	220	40	22721	788,67
6072	9	2022	14941	2	92	20229123869	IU12274626	1	3	29/09/2022 15:16:03	29/09/2022 18:20:00	Interna-Não programada-Meio ambiente-Descarga Atmosférica	13800	2	7581	6,13
6072	9	2022	14909	13	58	20229123873	GN12096083	1	3	29/09/2022 16:12:50	29/09/2022 18:01:00	Interna-Não programada-Meio ambiente-Vento	13800	573	39636	1.032,99
6072	9	2022	15730	33	245	20229123888	RV21306622	1	3	29/09/2022 16:17:46	29/09/2022 20:30:00	Interna-Não programada-Meio ambiente-Vento	220	1	1325	4,20
6072	9	2022	15739	11	62	20229123889	GN11002824	1	3	29/09/2022 16:16:53	30/09/2022 03:00:55	Interna-Não programada-Meio ambiente-Descarga Atmosférica	220	117	46757	1.255,87
6072	9	2022	14870	4	60	20229123902	GN10380028	1	3	29/09/2022 16:02:05	29/09/2022 16:12:50	Interna-Não programada-Meio ambiente-Vento	13800	892	39558	159,82
6072	9	2022	14870	4	60	20229123902	GN10380028	1	3	29/09/2022 16:02:05	29/09/2022 16:26:16	Interna-Não programada-Meio ambiente-Vento	13800	961	39558	387,34
6072	9	2022	14870	4	60	20229123902	GN10380028	1	3	29/09/2022 16:02:05	29/09/2022 16:12:10	Interna-Não programada-Meio ambiente-Vento	13800	1545	39558	259,65
6072	9	2022	14870	4	60	20229123902	GN10380028	1	3	29/09/2022 16:15:04	29/09/2022 16:19:00	Interna-Não programada-Meio ambiente-Vento	13800	892	39558	58,48
6072	9	2022	14870	4	60	20229123902	GN10380028	1	3	29/09/2022 23:59:00	30/09/2022 00:08:00	Interna-Não programada-Meio ambiente-Vento	13800	1761	39558	264,15
6072	9	2022	16487	2	63	20229123930	GN11187220	1	3	29/09/2022 15:47:03	29/09/2022 19:54:00	Interna-Não programada-Meio ambiente-Descarga Atmosférica	220	102	43178	419,82
6072	9	2022	14881	32	30	20229123937	DV21207907	1	3	29/09/2022 16:20:59	29/09/2022 21:42:00	Interna-Não programada-Meio ambiente-Descarga Atmosférica	220	1	12030	5,35
6072	9	2022	14956	2	242	20229123940	PW21200610	1	3	29/09/2022 16:21:14	30/09/2022 08:30:00	Interna-Não programada-Meio ambiente-Vento	220	1	33069	16,15
6072	9	2022	16487	2	63	20229123943	GN12000739	1	3	29/09/2022 15:56:28	30/09/2022 02:52:00	Interna-Não programada-Meio ambiente-Vento	13800	142	43178	1.551,43
6072	9	2022	14925	2	88	20229123952	IB21364754	1	3	29/09/2022 16:22:03	29/09/2022 19:36:00	Interna-Não programada-Meio ambiente-Descarga Atmosférica	220	1	18927	3,23
6072	9	2022	16475	2	453	20229123958	LG11436669	1	3	29/09/2022 16:06:47	29/09/2022 18:10:00	Interna-Não programada-Meio ambiente-Descarga Atmosférica	220	73	50494	149,91
6072	9	2022	15740	4	420	20229123990	200045593	1	3	29/09/2022 16:24:57	29/09/2022 22:20:00	Interna-Não programada-Meio ambiente-Vento	220	1	51915	5,92

6072	9	2022	15731	1	36	20229123997	SW12013220	1	3	29/09/2022 15:31:35	29/09/2022 18:49:00	Interna-Não programada-Meio ambiente-Vento	13800	14	4721	46,06
6072	9	2022	14855	1	240	20229123998	2400214	1	3	29/09/2022 16:16:09	29/09/2022 16:19:20	Interna-Não programada-Meio ambiente-Vento	13800	188	22721	9,97
6072	9	2022	14855	1	240	20229123998	2400214	1	3	29/09/2022 16:16:09	29/09/2022 16:20:07	Interna-Não programada-Meio ambiente-Vento	13800	755	22721	49,91
6072	9	2022	14855	1	240	20229123998	2400214	1	3	29/09/2022 16:16:09	29/09/2022 16:23:09	Interna-Não programada-Meio ambiente-Vento	13800	1127	22721	131,48
6072	9	2022	14855	1	240	20229123998	2400214	1	3	29/09/2022 16:16:09	29/09/2022 16:19:41	Interna-Não programada-Meio ambiente-Vento	13800	1463	22721	86,15
6072	9	2022	14855	1	240	20229123998	2400214	1	3	29/09/2022 16:25:03	29/09/2022 18:56:42	Interna-Não programada-Meio ambiente-Vento	13800	459	22721	1.160,12
6072	9	2022	14855	1	240	20229123998	2400214	1	3	29/09/2022 16:25:03	29/09/2022 19:23:14	Interna-Não programada-Meio ambiente-Vento	13800	668	22721	1.983,77
6072	9	2022	14855	1	240	20229123998	2400214	1	3	29/09/2022 16:25:03	29/09/2022 19:19:39	Interna-Não programada-Meio ambiente-Vento	13800	755	22721	2.197,05
6072	9	2022	14872	12	60	20229124004	GN11169609	1	3	29/09/2022 16:14:16	30/09/2022 07:45:00	Interna-Não programada-Meio ambiente-Vento	220	64	40064	992,78
6072	9	2022	14871	10	60	20229124010	GN11166123	1	3	29/09/2022 16:23:25	30/09/2022 09:43:00	Interna-Não programada-Meio ambiente-Vento	220	37	35777	641,08
6072	9	2022	16485	31	576	20229124024	PU21159079	1	3	29/09/2022 16:26:43	29/09/2022 18:42:00	Interna-Não programada-Meio ambiente-Descarga Atmosférica	220	1	5207	2,25
6072	9	2022	14872	15	60	20229124029	GN11049379	1	3	29/09/2022 16:12:11	29/09/2022 17:56:00	Interna-Não programada-Meio ambiente-Vento	220	125	40064	216,28
6072	9	2022	15751	14	59	20229124037	GN11002223	1	3	29/09/2022 16:07:33	30/09/2022 14:10:00	Interna-Não programada-Meio ambiente-Árvore ou Vegetação	220	24	18571	528,98
6072	9	2022	14889	30	34	20229124042	CT12238478	1	3	29/09/2022 16:28:02	30/09/2022 10:17:29	Interna-Não programada-Meio ambiente-Vento	34500	3	21073	53,47
6072	9	2022	14958	31	146	20229124043	PJ21333138	1	3	29/09/2022 16:28:03	30/09/2022 08:42:00	Interna-Não programada-Meio ambiente-Descarga Atmosférica	220	1	11730	16,23
6072	9	2022	16476	7	453	20229124056	4530274	1	3	29/09/2022 17:01:47	29/09/2022 19:39:59	Interna-Não programada-Meio ambiente-Árvore ou Vegetação	13800	949	34003	2.502,20
6072	9	2022	16476	7	453	20229124056	4530274	1	3	29/09/2022 17:01:47	29/09/2022 17:04:59	Interna-Não programada-Meio ambiente-Árvore ou Vegetação	13800	1332	34003	71,04
6072	9	2022	16476	7	453	20229124056	4530274	1	3	29/09/2022 22:51:45	30/09/2022 12:33:55	Interna-Não programada-Meio ambiente-Árvore ou Vegetação	13800	1	34003	13,70
6072	9	2022	14864	3	344	20229124063	AP11127048	1	3	29/09/2022 16:06:58	29/09/2022 20:56:00	Interna-Não programada-Meio ambiente-Vento	220	175	31635	843,01
6072	9	2022	16491	2	164	20229124076	SC21163924	1	3	29/09/2022 16:30:18	29/09/2022 22:05:57	Interna-Não programada-Meio ambiente-Descarga Atmosférica	220	1	17876	5,59
6072	9	2022	14908	21	58	20229124077	GN11189622	1	3	29/09/2022 15:40:51	30/09/2022 10:17:53	Interna-Não programada-Meio ambiente-Vento	220	54	45090	1.005,33
6072	9	2022	14872	14	60	20229124083	10035893042	1	3	29/09/2022 16:30:54	29/09/2022 20:55:00	Interna-Não programada-Meio ambiente-Vento	220	1	40064	4,40
6072	9	2022	14958	1	146	20229124089	PJ12096411	1	3	29/09/2022 16:29:53	30/09/2022 07:31:00	Interna-Não programada-Meio ambiente-Descarga Atmosférica	13800	4	11730	60,07
6072	9	2022	16490	2	59	20229124111	GN12000480	1	3	29/09/2022 16:25:47	29/09/2022 20:59:00	Interna-Não programada-Meio ambiente-Vento	13800	373	21614	1.698,50
6072	9	2022	15739	9	62	20229124120	GN12001846	1	3	29/09/2022 15:52:04	30/09/2022 04:58:00	Interna-Não programada-Meio ambiente-Vento	13800	70	46757	916,92
6072	9	2022	15739	9	62	20229124120	GN12001846	1	3	29/09/2022 15:52:04	29/09/2022 19:44:00	Interna-Não programada-Meio ambiente-Vento	13800	291	46757	1.124,88
6072	9	2022	15740	4	420	20229124134	200374400	1	3	29/09/2022 16:34:40	30/09/2022 00:29:00	Interna-Não programada-Meio ambiente-Vento	220	1	51915	7,91
6072	9	2022	16487	1	63	20229124137	GN11445876	1	3	29/09/2022 16:24:42	29/09/2022 23:14:00	Interna-Não programada-Meio ambiente-Descarga Atmosférica	220	87	43178	593,48
6072	9	2022	14907	1	58	20229124147	GN11167081	1	3	29/09/2022 16:04:59	29/09/2022 23:07:00	Interna-Não programada-Meio ambiente-Vento	220	81	45816	569,72
6072	9	2022	16487	1	63	20229124164	GN11001617	1	3	29/09/2022 16:25:21	29/09/2022 20:20:00	Interna-Não programada-Meio ambiente-Vento	220	91	43178	355,89
6072	9	2022	15741	9	420	20229124167	10024186986	1	3	29/09/2022 16:36:32	29/09/2022 18:33:12	Interna-Não programada-Meio ambiente-Vento	220	1	86727	1,94
6072	9	2022	14881	32	30	20229124175	DV12207831	1	3	29/09/2022 12:32:06	29/09/2022 22:49:00	Interna-Não programada-Meio ambiente-Descarga Atmosférica	34500	3	12030	30,84
6072	9	2022	15751	13	59	20229124185	GN12000515	1	3	29/09/2022 16:09:22	29/09/2022 22:55:00	Interna-Não programada-Meio ambiente-Vento	13800	392	18571	2.650,14
6072	9	2022	15732	1	220	20229124195	HD11074088	1	3	29/09/2022 15:52:19	29/09/2022 19:36:00	Interna-Não programada-Meio ambiente-Árvore ou Vegetação	220	35	15896	130,48
6072	9	2022	14911	1	71	20229124196	GS21171233	1	3	29/09/2022 16:37:55	29/09/2022 20:43:00	Interna-Não programada-Meio ambiente-Descarga Atmosférica	220	1	15158	4,08
6072	9	2022	14945	1	185	20229124198	1780010932	1	3	29/09/2022 16:38:06	29/09/2022 20:19:00	Interna-Não programada-Meio ambiente-Vento	220	1	10047	3,68
6072	9	2022	14909	19	58	20229124213	GN11226722	1	3	29/09/2022 16:11:28	29/09/2022 21:27:00	Interna-Não programada-Meio ambiente-Árvore ou Vegetação	220	58	39636	305,02
6072	9	2022	16476	7	453	20229124232	GN12149558	1	3	29/09/2022 16:36:01	29/09/2022 18:51:00	Interna-Não programada-Meio ambiente-Descarga Atmosférica	13800	407	34003	915,64
6072	9	2022	14871	10	60	20229124235	GN11108968	1	3	29/09/2022 16:37:25	30/09/2022 09:38:00	Interna-Não programada-Meio ambiente-Vento	220	50	35777	850,49
6072	9	2022	14920	2	334	20229124248	NV21098794	1	3	29/09/2022 16:41:22	29/09/2022 19:30:00	Interna-Não programada-Meio ambiente-Vento	220	1	14786	2,81
6072	9	2022	14984	2	176	20229124262	TR21000018	1	3	29/09/2022 16:42:42	29/09/2022 18:57:00	Interna-Não programada-Meio ambiente-Descarga Atmosférica	220	1	43881	2,24



6072	9	2022	14922	30	83	20229124273	IP21216227	1	3	29/09/2022 16:43:44	30/09/2022 07:59:00	Interna-Não programada-Meio ambiente-Descarga Atmosférica	220	2	10712	30,51
6072	9	2022	14981	1	498	20229124274	SW11251567	1	3	29/09/2022 16:43:45	30/09/2022 01:12:00	Interna-Não programada-Meio ambiente-Descarga Atmosférica	220	2	56052	16,94
6072	9	2022	14856	7	240	20229124275	10198581	1	3	29/09/2022 16:43:47	30/09/2022 02:00:00	Interna-Não programada-Meio ambiente-Vento	220	1	18740	9,27
6072	9	2022	14872	11	60	20229124285	GN12000042	1	3	29/09/2022 16:16:13	30/09/2022 08:39:00	Interna-Não programada-Meio ambiente-Árvore ou Vegetação	13800	66	40064	1.081,06
6072	9	2022	14872	11	60	20229124285	GN12000042	1	3	29/09/2022 16:16:13	29/09/2022 20:02:35	Interna-Não programada-Meio ambiente-Árvore ou Vegetação	13800	393	40064	1.482,70
6072	9	2022	15737	4	59	20229124302	10005392630	1	3	29/09/2022 16:45:48	30/09/2022 12:54:00	Interna-Não programada-Meio ambiente-Vento	220	1	19100	20,14
6072	9	2022	14885	7	61	20229124308	GN10383629	1	3	29/09/2022 15:48:22	29/09/2022 17:41:26	Interna-Não programada-Meio ambiente-Vento	13800	3291	35693	6.201,71
6072	9	2022	14885	7	61	20229124308	GN10383629	1	3	29/09/2022 17:46:05	29/09/2022 17:49:47	Interna-Não programada-Meio ambiente-Vento	13800	706	35693	43,54
6072	9	2022	15738	4	62	20229124308	GN10383629	1	3	29/09/2022 17:46:05	29/09/2022 17:49:47	Interna-Não programada-Meio ambiente-Vento	13800	729	39859	44,96
6072	9	2022	14885	7	61	20229124308	GN10383629	1	3	29/09/2022 17:46:05	29/09/2022 17:49:11	Interna-Não programada-Meio ambiente-Vento	13800	2585	35693	133,56
6072	9	2022	14964	1	156	20229124313	QI11365696	1	3	29/09/2022 11:14:01	29/09/2022 19:40:00	Interna-Não programada-Meio ambiente-Vento	220	31	27728	261,42
6072	9	2022	15748	31	148	20229124335	IP12217837	1	3	29/09/2022 16:47:41	29/09/2022 22:45:00	Interna-Não programada-Meio ambiente-Descarga Atmosférica	34500	1	11865	5,96
6072	9	2022	15738	1	62	20229124348	GN12002527	1	3	29/09/2022 16:19:38	30/09/2022 00:49:00	Interna-Não programada-Meio ambiente-Vento	13800	405	39859	3.438,23
6072	9	2022	16491	1	348	20229124352	DN21453396	1	3	29/09/2022 16:48:35	30/09/2022 07:25:00	Interna-Não programada-Meio ambiente-Vento	220	1	17876	14,61
6072	9	2022	14966	10	57	20229124355	10532614	1	3	29/09/2022 16:47:19	29/09/2022 19:05:57	Interna-Não programada-Meio ambiente-Vento	220	1	31963	2,31
6072	9	2022	14872	12	60	20229124368	GN11001822	1	3	29/09/2022 16:33:59	30/09/2022 11:18:00	Interna-Não programada-Meio ambiente-Vento	220	217	40064	4.065,19
6072	9	2022	14907	25	58	20229124375	GN12001480	1	3	29/09/2022 16:44:12	30/09/2022 13:40:41	Interna-Não programada-Meio ambiente-Vento	13800	121	45816	2.533,91
6072	9	2022	16485	31	576	20229124378	PU21152654	1	3	29/09/2022 16:50:12	30/09/2022 09:08:00	Interna-Não programada-Meio ambiente-Descarga Atmosférica	220	1	5207	16,30
6072	9	2022	14871	8	60	20229124409	GN11158111	1	3	29/09/2022 16:17:16	29/09/2022 22:19:00	Interna-Não programada-Meio ambiente-Vento	220	74	35777	446,14
6072	9	2022	14881	32	30	20229124413	BH12331395	1	3	29/09/2022 16:26:29	30/09/2022 12:05:46	Interna-Não programada-Meio ambiente-Vento	34500	1	12030	19,65
6072	9	2022	14881	32	30	20229124413	BH12331395	1	3	29/09/2022 16:26:29	30/09/2022 09:24:56	Interna-Não programada-Meio ambiente-Vento	34500	27	12030	458,30
6072	9	2022	14881	32	30	20229124413	BH12331395	1	3	29/09/2022 16:26:29	30/09/2022 09:49:37	Interna-Não programada-Meio ambiente-Vento	34500	41	12030	712,81
6072	9	2022	14857	17	240	20229124423	GN11063139	1	3	29/09/2022 16:25:51	30/09/2022 09:25:00	Interna-Não programada-Meio ambiente-Vento	220	64	19897	1.087,09
6072	9	2022	14942	4	233	20229124425	2330244	1	3	29/09/2022 16:44:22	29/09/2022 16:50:46	Interna-Não programada-Meio ambiente-Vento	13800	3001	54249	320,11
6072	9	2022	14942	4	233	20229124425	2330244	1	3	29/09/2022 16:44:22	29/09/2022 16:59:07	Interna-Não programada-Meio ambiente-Vento	13800	4556	54249	1.120,02
6072	9	2022	14942	4	233	20229124425	2330244	1	3	30/09/2022 01:33:21	30/09/2022 09:41:00	Interna-Não programada-Meio ambiente-Vento	13800	17	54249	138,17
6072	9	2022	14880	2	28	20229124427	130011794	1	3	29/09/2022 16:55:47	30/09/2022 04:12:49	Interna-Não programada-Meio ambiente-Vento	220	1	5030	11,28
6072	9	2022	14907	1	58	20229124442	GN12000438L D	1	3	29/09/2022 16:12:24	29/09/2022 23:17:00	Interna-Não programada-Meio ambiente-Vento	13800	51	45816	360,91
6072	9	2022	14907	1	58	20229124442	GN12000438L D	1	3	29/09/2022 16:12:24	29/09/2022 18:54:07	Interna-Não programada-Meio ambiente-Vento	13800	620	45816	1.671,07
6072	9	2022	14907	1	58	20229124442	GN12000438L D	1	3	29/09/2022 18:43:33	29/09/2022 18:54:07	Interna-Não programada-Meio ambiente-Vento	13800	424	45816	74,67
6072	9	2022	14871	9	60	20229124462	10027828	1	3	29/09/2022 16:23:54	30/09/2022 17:14:00	Interna-Não programada-Meio ambiente-Vento	220	1	35777	24,83
6072	9	2022	14885	8	61	20229124470	GN12134786	1	3	29/09/2022 16:45:48	29/09/2022 21:55:00	Interna-Não programada-Meio ambiente-Vento	13800	683	35693	3.519,73
6072	9	2022	16482	6	577	20229124481	400138396	1	3	29/09/2022 16:58:43	29/09/2022 19:37:00	Interna-Não programada-Meio ambiente-Vento	220	1	16944	2,64
6072	9	2022	15738	1	62	20229124490	GN12267330	1	3	29/09/2022 16:32:05	29/09/2022 19:49:00	Interna-Não programada-Meio ambiente-Vento	13800	2	39859	6,56
6072	9	2022	15738	1	62	20229124490	GN12267330	1	3	29/09/2022 16:32:05	29/09/2022 23:37:00	Interna-Não programada-Meio ambiente-Vento	13800	167	39859	1.182,68
6072	9	2022	14934	32	480	20229124497	JT12062161	1	3	29/09/2022 12:20:17	29/09/2022 20:14:00	Interna-Não programada-Meio ambiente-Vento	34500	2	7233	15,79
6072	9	2022	14877	1	25	20229124502	BT11007821	1	3	29/09/2022 16:51:18	29/09/2022 18:20:35	Interna-Não programada-Meio ambiente-Vento	220	82	7521	122,02
6072	9	2022	14857	17	240	20229124504	GN11001815	1	3	29/09/2022 16:13:54	30/09/2022 00:05:00	Interna-Não programada-Meio ambiente-Vento	220	48	19897	376,88
6072	9	2022	14966	10	57	20229124517	GN11001181	1	3	29/09/2022 15:49:47	30/09/2022 04:11:00	Interna-Não programada-Meio ambiente-Vento	220	56	31963	691,80
6072	9	2022	14870	3	60	20229124524	8427761	1	3	29/09/2022 16:39:55	30/09/2022 09:46:00	Interna-Não programada-Meio ambiente-Vento	13800	66	39558	1.128,69
6072	9	2022	14870	3	60	20229124524	8427761	1	3	29/09/2022 16:39:55	30/09/2022 08:27:27	Interna-Não programada-Meio ambiente-Vento	13800	642	39558	10.138,61
6072	9	2022	14871	9	60	20229124526	GN11000657	1	3	29/09/2022 16:47:39	30/09/2022 08:57:00	Interna-Não programada-Meio ambiente-Vento	220	75	35777	1.211,69

6072	9	2022	14872	11	60	20229124531	GN11169458	1	3	29/09/2022 17:02:26	30/09/2022 10:28:00	Interna-Não programada-Meio ambiente-Árvore ou Vegetação	220	48	40064	836,45
6072	9	2022	14927	2	90	20229124540	IJ21161295	1	3	29/09/2022 17:02:51	29/09/2022 22:24:00	Interna-Não programada-Meio ambiente-Vento	220	1	3119	5,35
6072	9	2022	14885	10	61	20229124548	GN12034152L D	1	3	29/09/2022 17:03:40	30/09/2022 09:51:41	Interna-Não programada-Meio ambiente-Vento	13800	467	35693	7.845,73
6072	9	2022	15745	7	103	20229124550	290310039	1	3	29/09/2022 17:03:47	29/09/2022 19:53:37	Interna-Não programada-Meio ambiente-Vento	220	1	21052	2,83
6072	9	2022	14855	6	240	20229124555	GN11000205	1	3	29/09/2022 16:52:13	30/09/2022 01:18:00	Interna-Não programada-Meio ambiente-Vento	220	112	22721	944,13
6072	9	2022	14958	3	146	20229124558	PJ12000215	1	3	29/09/2022 16:57:25	29/09/2022 18:25:00	Interna-Não programada-Meio ambiente-Vento	13800	57	11730	83,20
6072	9	2022	14857	16	240	20229124565	GN11100840	1	3	29/09/2022 17:03:23	29/09/2022 22:40:00	Interna-Não programada-Meio ambiente-Vento	220	147	19897	824,71
6072	9	2022	14871	10	60	20229124571	GN12038757	1	3	29/09/2022 17:00:55	29/09/2022 23:20:00	Interna-Não programada-Meio ambiente-Descarga Atmosférica	13800	170	35777	1.074,07
6072	9	2022	14922	2	83	20229124582	IP21000059	1	3	29/09/2022 17:07:03	30/09/2022 07:21:00	Interna-Não programada-Meio ambiente-Descarga Atmosférica	220	1	10712	14,23
6072	9	2022	14870	4	60	20229124585	GN21215869	1	3	29/09/2022 17:07:03	30/09/2022 16:27:00	Interna-Não programada-Meio ambiente-Árvore ou Vegetação	220	4	39558	93,33
6072	9	2022	14864	6	344	20229124586	HD11343184	1	3	29/09/2022 14:36:48	30/09/2022 00:07:00	Interna-Não programada-Meio ambiente-Descarga Atmosférica	220	21	31635	199,57
6072	9	2022	14976	1	569	20229124589	2130009410	1	3	29/09/2022 17:07:46	29/09/2022 21:18:00	Interna-Não programada-Meio ambiente-Vento	220	1	3340	4,17
6072	9	2022	14966	10	57	20229124602	AP12168636	1	3	29/09/2022 16:45:59	30/09/2022 12:58:00	Interna-Não programada-Meio ambiente-Vento	13800	39	31963	787,81
6072	9	2022	15738	1	62	20229124603	GN11313255	1	3	29/09/2022 16:47:29	30/09/2022 12:38:32	Interna-Não programada-Meio ambiente-Vento	220	52	39859	1.032,24
6072	9	2022	15739	7	62	20229124604	TR12200065	1	3	29/09/2022 17:01:47	30/09/2022 04:02:24	Interna-Não programada-Meio ambiente-Árvore ou Vegetação	13800	64	46757	704,66
6072	9	2022	16475	1	453	20229124613	10009043118	1	3	29/09/2022 17:10:51	30/09/2022 11:59:00	Interna-Não programada-Meio ambiente-Vento	220	1	50494	18,80
6072	9	2022	14908	8	58	20229124624	GN11002066	1	3	29/09/2022 17:01:46	30/09/2022 00:18:00	Interna-Não programada-Meio ambiente-Vento	220	57	45090	414,42
6072	9	2022	16488	2	61	20229124636	GN12001443	1	3	29/09/2022 15:58:47	30/09/2022 08:42:00	Interna-Não programada-Meio ambiente-Vento	13800	53	39623	886,17
6072	9	2022	16488	2	61	20229124636	GN12001443	1	3	29/09/2022 15:58:47	29/09/2022 19:17:00	Interna-Não programada-Meio ambiente-Vento	13800	125	39623	412,95
6072	9	2022	14946	2	392	20229124649	BR12011938	1	3	29/09/2022 15:51:19	29/09/2022 22:43:00	Interna-Não programada-Meio ambiente-Descarga Atmosférica	13800	29	10884	198,98
6072	9	2022	16484	32	570	20229124661	MV12054336	1	3	29/09/2022 11:11:49	30/09/2022 00:37:00	Interna-Não programada-Meio ambiente-Vento	34500	41	6741	550,21
6072	9	2022	14922	2	83	20229124667	IP21232543	1	3	29/09/2022 17:15:20	30/09/2022 06:32:00	Interna-Não programada-Meio ambiente-Descarga Atmosférica	220	1	10712	13,28
6072	9	2022	15740	1	420	20229124670	13401889	1	3	29/09/2022 17:15:49	29/09/2022 22:26:00	Interna-Não programada-Meio ambiente-Vento	220	1	51915	5,17
6072	9	2022	15744	4	103	20229124675	JT12324674	1	3	29/09/2022 16:40:58	30/09/2022 08:04:00	Interna-Não programada-Meio ambiente-Vento	13800	14	24662	215,37
6072	9	2022	15740	2	420	20229124680	AP12410410L D	1	3	29/09/2022 20:46:35	30/09/2022 10:43:47	Interna-Não programada-Meio ambiente-Árvore ou Vegetação	13800	2	51915	27,91
6072	9	2022	14908	12	58	20229124691	GN12000142	1	3	29/09/2022 17:16:52	29/09/2022 19:16:00	Interna-Não programada-Meio ambiente-Árvore ou Vegetação	13800	198	45090	393,14
6072	9	2022	14856	12	61	20229124703	612224	1	3	29/09/2022 16:05:48	29/09/2022 16:11:01	Interna-Não programada-Meio ambiente-Vento	13800	1	18740	0,09
6072	9	2022	14856	12	61	20229124703	612224	1	3	29/09/2022 16:05:48	29/09/2022 16:11:28	Interna-Não programada-Meio ambiente-Vento	13800	3	18740	0,28
6072	9	2022	14856	12	61	20229124703	612224	1	3	29/09/2022 16:05:48	29/09/2022 16:12:20	Interna-Não programada-Meio ambiente-Vento	13800	321	18740	34,95
6072	9	2022	16474	12	61	20229124703	612224	1	3	29/09/2022 16:05:48	29/09/2022 16:11:28	Interna-Não programada-Meio ambiente-Vento	13800	600	18188	56,67
6072	9	2022	16474	12	61	20229124703	612224	1	3	29/09/2022 16:05:48	29/09/2022 16:11:01	Interna-Não programada-Meio ambiente-Vento	13800	3428	18188	298,05
6072	9	2022	16474	12	61	20229124703	612224	1	3	29/09/2022 16:05:48	29/09/2022 16:12:20	Interna-Não programada-Meio ambiente-Vento	13800	5691	18188	619,69
6072	9	2022	14989	2	80	20229124708	BR21109061	1	3	29/09/2022 17:18:15	29/09/2022 23:01:00	Interna-Não programada-Meio ambiente-Descarga Atmosférica	220	2	24284	11,43
6072	9	2022	14870	1	60	20229124710	GN12378668	1	3	29/09/2022 19:27:45	29/09/2022 20:35:44	Interna-Não programada-Meio ambiente-Árvore ou Vegetação	13800	403	39558	456,62
6072	9	2022	14962	2	41	20229124711	ED21047076	1	3	29/09/2022 17:18:27	29/09/2022 18:43:00	Interna-Não programada-Meio ambiente-Vento	220	2	15305	2,82
6072	9	2022	14947	1	132	20229124716	10009596079	1	3	29/09/2022 17:19:02	29/09/2022 20:31:00	Interna-Não programada-Meio ambiente-Vento	220	1	13839	3,20
6072	9	2022	14857	18	240	20229124730	GN11034735	1	3	29/09/2022 16:35:58	30/09/2022 02:36:00	Interna-Não programada-Meio ambiente-Vento	220	38	19897	380,02
6072	9	2022	15738	1	62	20229124743	13086236	1	3	29/09/2022 17:22:39	30/09/2022 01:17:00	Interna-Não programada-Meio ambiente-Vento	220	1	39859	7,91
6072	9	2022	14885	11	61	20229124750	21264273	1	3	29/09/2022 15:59:25	30/09/2022 01:41:58	Interna-Não programada-Meio ambiente-Vento	13800	631	35693	6.126,48
6072	9	2022	14885	11	61	20229124750	21264273	1	3	29/09/2022 20:48:43	30/09/2022 01:41:58	Interna-Não programada-Meio ambiente-Vento	13800	131	35693	640,26
6072	9	2022	15737	4	59	20229124765	GN12044453	1	3	29/09/2022 16:56:53	29/09/2022 20:26:00	Interna-Não programada-Meio ambiente-Vento	13800	165	19100	575,07

6072	9	2022	16488	5	61	20229124767	GN11282922	1	3	29/09/2022 17:07:03	29/09/2022 19:57:00	Interna-Não programada-Meio ambiente-Vento	220	160	39623	453,20
6072	9	2022	14870	1	60	20229124773	10025107460	1	3	29/09/2022 17:26:18	29/09/2022 22:19:00	Interna-Não programada-Meio ambiente-Vento	220	1	39558	4,88
6072	9	2022	15741	11	420	20229124790	AP11003003	1	3	29/09/2022 17:27:00	29/09/2022 18:40:00	Interna-Não programada-Meio ambiente-Vento	220	200	86727	243,33
6072	9	2022	14872	12	60	20229124834	GN11329132	1	3	29/09/2022 17:15:08	30/09/2022 01:25:00	Interna-Não programada-Meio ambiente-Árvore ou Vegetação	220	84	40064	685,81
6072	9	2022	15739	7	62	20229124835	TR11350742	1	3	29/09/2022 16:59:39	29/09/2022 19:41:00	Interna-Não programada-Meio ambiente-Vento	220	74	46757	199,00
6072	9	2022	14889	1	263	20229124845	2180004030	1	3	29/09/2022 17:29:29	29/09/2022 21:41:00	Interna-Não programada-Meio ambiente-Vento	220	1	21073	4,19
6072	9	2022	16490	3	59	20229124861	GN11041813	1	3	29/09/2022 17:13:10	30/09/2022 01:31:00	Interna-Não programada-Meio ambiente-Vento	220	63	21614	522,73
6072	9	2022	15738	1	62	20229124862	10002112440	1	3	29/09/2022 17:31:54	30/09/2022 17:08:00	Interna-Não programada-Meio ambiente-Vento	220	1	39859	23,60
6072	9	2022	14934	1	167	20229124865	SX21189493	1	3	29/09/2022 17:32:19	29/09/2022 18:59:00	Interna-Não programada-Meio ambiente-Descarga Atmosférica	220	2	7233	2,89
6072	9	2022	16482	4	577	20229124879	400022564	1	3	29/09/2022 17:33:58	30/09/2022 00:10:00	Interna-Não programada-Meio ambiente-Vento	220	1	16944	6,60
6072	9	2022	14984	8	176	20229124881	TR11071654	1	3	29/09/2022 17:26:28	30/09/2022 01:23:00	Interna-Não programada-Meio ambiente-Vento	220	53	43881	420,94
6072	9	2022	14865	2	307	20229124886	KB12065194	1	3	29/09/2022 17:20:27	29/09/2022 20:18:00	Interna-Não programada-Meio ambiente-Descarga Atmosférica	13800	50	17972	147,96
6072	9	2022	14981	10	585	20229124897	GN10406883	1	3	29/09/2022 15:27:05	29/09/2022 15:33:09	Interna-Não programada-Meio ambiente-Vento	13800	2054	56052	207,68
6072	9	2022	14920	1	364	20229124908	GR12282901	1	3	29/09/2022 17:37:59	30/09/2022 04:43:00	Interna-Não programada-Meio ambiente-Descarga Atmosférica	13800	101	14786	1.119,44
6072	9	2022	14942	6	233	20229124915	GN11147727	1	3	29/09/2022 16:12:59	30/09/2022 15:29:00	Interna-Não programada-Meio ambiente-Vento	220	1	54249	23,27
6072	9	2022	14942	6	233	20229124915	GN11147727	1	3	29/09/2022 16:12:59	30/09/2022 13:24:00	Interna-Não programada-Meio ambiente-Vento	220	188	54249	3.982,52
6072	9	2022	14871	7	60	20229124919	10001983251	1	3	29/09/2022 17:39:40	30/09/2022 00:15:00	Interna-Não programada-Meio ambiente-Vento	220	1	35777	6,59
6072	9	2022	16488	4	61	20229124923	GN12002331	1	3	29/09/2022 16:18:40	30/09/2022 12:05:00	Interna-Não programada-Meio ambiente-Árvore ou Vegetação	13800	65	39623	1.285,19
6072	9	2022	16488	4	61	20229124923	GN12002331	1	3	29/09/2022 16:18:40	29/09/2022 20:29:18	Interna-Não programada-Meio ambiente-Árvore ou Vegetação	13800	439	39623	1.833,80
6072	9	2022	14890	3	34	20229124936	1990161045	1	3	29/09/2022 17:41:23	29/09/2022 19:46:00	Interna-Não programada-Meio ambiente-Vento	220	1	47544	2,08
6072	9	2022	15732	1	220	20229124943	HD12365522	1	3	29/09/2022 15:38:29	29/09/2022 20:30:00	Interna-Não programada-Meio ambiente-Vento	13800	93	15896	451,85
6072	9	2022	14947	1	132	20229124944	GN11448930	1	3	29/09/2022 16:46:32	29/09/2022 23:39:00	Interna-Não programada-Meio ambiente-Descarga Atmosférica	220	150	13839	1.031,17
6072	9	2022	14953	4	138	20229124945	PL12000120	1	3	29/09/2022 17:42:38	29/09/2022 19:49:00	Interna-Não programada-Meio ambiente-Descarga Atmosférica	13800	3	20985	6,32
6072	9	2022	14920	2	364	20229124950	IN21014361	1	3	29/09/2022 17:43:22	29/09/2022 18:32:00	Interna-Não programada-Meio ambiente-Descarga Atmosférica	220	1	14786	0,81
6072	9	2022	15748	31	148	20229124960	IP12042970LD	1	3	29/09/2022 17:44:12	30/09/2022 08:59:00	Interna-Não programada-Meio ambiente-Vento	34500	77	11865	1.173,99
6072	9	2022	14856	12	61	20229124973	GN11169549	1	3	29/09/2022 17:32:01	30/09/2022 17:02:12	Interna-Não programada-Meio ambiente-Vento	220	51	18740	1.198,66
6072	9	2022	14856	12	61	20229124973	GN11169549	1	3	30/09/2022 16:46:10	30/09/2022 17:00:57	Interna-Não programada-Meio ambiente-Vento	220	262	18740	64,55
6072	9	2022	14893	32	243	20229124983	DJ21241724	1	3	29/09/2022 17:47:12	30/09/2022 18:37:00	Interna-Não programada-Meio ambiente-Descarga Atmosférica	220	1	5295	24,83
6072	9	2022	14958	3	146	20229124994	-	1	3	29/09/2022 16:50:49	29/09/2022 18:48:00	Interna-Não programada-Meio ambiente-Descarga Atmosférica	13800	104	11730	203,12
6072	9	2022	16478	1	332	20229125028	VJ11058811	1	3	29/09/2022 17:50:56	30/09/2022 10:38:10	Interna-Não programada-Meio ambiente-Árvore ou Vegetação	220	184	8824	3.088,85
6072	9	2022	15748	33	584	20229125033	IP12235395	1	3	29/09/2022 17:51:36	30/09/2022 10:34:00	Interna-Não programada-Meio ambiente-Vento	34500	4	11865	66,83
6072	9	2022	16488	3	61	20229125037	GN11165720	1	3	29/09/2022 17:47:52	29/09/2022 18:51:00	Interna-Não programada-Meio ambiente-Vento	220	61	39623	64,19
6072	9	2022	14982	6	489	20229125039	CN21119100	1	3	29/09/2022 17:52:42	29/09/2022 19:56:00	Interna-Não programada-Meio ambiente-Descarga Atmosférica	220	1	36397	2,05
6072	9	2022	14864	6	344	20229125048	AP11045135	1	3	29/09/2022 17:16:09	29/09/2022 20:03:00	Interna-Não programada-Meio ambiente-Árvore ou Vegetação	220	184	31635	511,67
6072	9	2022	14870	2	60	20229125071	GN11226809	1	3	29/09/2022 17:55:20	29/09/2022 21:36:00	Interna-Não programada-Meio ambiente-Vento	220	54	39558	198,60
6072	9	2022	14953	4	330	20229125089	10016449310	1	3	29/09/2022 17:58:09	30/09/2022 08:25:00	Interna-Não programada-Meio ambiente-Vento	220	1	20985	14,45
6072	9	2022	15751	14	59	20229125098	GN12001876	1	3	29/09/2022 15:54:41	30/09/2022 11:20:01	Interna-Não programada-Meio ambiente-Vento	13800	32	18571	621,51
6072	9	2022	15751	14	59	20229125098	GN12001876	1	3	29/09/2022 15:54:41	29/09/2022 20:57:00	Interna-Não programada-Meio ambiente-Vento	13800	202	18571	1.017,80
6072	9	2022	14911	2	100	20229125100	FC12299837	1	3	29/09/2022 17:59:28	30/09/2022 00:11:00	Interna-Não programada-Meio ambiente-Vento	13800	7	15158	43,35
6072	9	2022	15745	7	103	20229125125	JT12260302	1	3	29/09/2022 18:03:37	30/09/2022 07:34:00	Interna-Não programada-Meio ambiente-Vento	13800	3	21052	40,52
6072	9	2022	15739	11	62	20229125138	12460795	1	3	29/09/2022 18:05:34	30/09/2022 10:02:00	Interna-Não programada-Meio ambiente-Vento	220	1	46757	15,94

6072	9	2022	14984	5	176	20229125142	TR11005101	1	3	29/09/2022 18:00:36	30/09/2022 03:33:00	Interna-Não programada-Meio ambiente-Vento	220	114	43881	1.087,56
6072	9	2022	15738	1	62	20229125148	GN11003121	1	3	29/09/2022 17:02:45	29/09/2022 20:23:00	Interna-Não programada-Meio ambiente-Descarga Atmosférica	220	135	39859	450,56
6072	9	2022	14929	1	93	20229125150	IK21250606	1	3	29/09/2022 18:06:48	29/09/2022 21:31:00	Interna-Não programada-Meio ambiente-Vento	220	1	19338	3,40
6072	9	2022	14881	32	30	20229125151	BH12243875	1	3	29/09/2022 18:07:07	29/09/2022 20:39:00	Interna-Não programada-Meio ambiente-Descarga Atmosférica	34500	5	12030	12,66
6072	9	2022	14989	3	80	20229125154	IN11203379	1	3	29/09/2022 17:42:44	29/09/2022 20:22:00	Interna-Não programada-Meio ambiente-Vento	220	87	24284	230,94
6072	9	2022	14925	2	88	20229125184	IB21021950	1	3	29/09/2022 18:10:54	29/09/2022 22:49:00	Interna-Não programada-Meio ambiente-Descarga Atmosférica	220	1	18927	4,63
6072	9	2022	16474	12	61	20229125187	GN12000027	1	3	29/09/2022 17:26:46	30/09/2022 02:03:00	Interna-Não programada-Meio ambiente-Vento	13800	64	18188	550,65
6072	9	2022	16474	12	61	20229125187	GN12000027	1	3	29/09/2022 17:26:46	30/09/2022 00:00:00	Interna-Não programada-Meio ambiente-Vento	13800	110	18188	720,93
6072	9	2022	14909	19	58	20229125192	GN11226773	1	3	29/09/2022 17:37:54	30/09/2022 00:49:00	Interna-Não programada-Meio ambiente-Vento	220	53	39636	380,81
6072	9	2022	14944	1	294	20229125194	MR21128656	1	3	29/09/2022 18:12:07	30/09/2022 00:21:26	Interna-Não programada-Meio ambiente-Vento	220	1	24458	6,16
6072	9	2022	14856	11	240	20229125197	GN16428236	1	3	29/09/2022 16:03:08	29/09/2022 16:07:52	Interna-Não programada-Meio ambiente-Vento	13800	4923	18740	388,37
6072	9	2022	14984	5	176	20229125201	40035372	1	3	29/09/2022 18:12:59	30/09/2022 12:25:00	Interna-Não programada-Meio ambiente-Vento	220	1	43881	18,20
6072	9	2022	14962	2	311	20229125207	CQ12000213R E	1	3	29/09/2022 17:36:21	30/09/2022 07:24:00	Interna-Não programada-Meio ambiente-Descarga Atmosférica	13800	67	15305	924,21
6072	9	2022	14962	32	151	20229125209	PK12328982	1	3	29/09/2022 18:04:50	30/09/2022 07:12:00	Interna-Não programada-Meio ambiente-Descarga Atmosférica	34500	10	15305	131,19
6072	9	2022	14909	23	58	20229125213	12458387	1	3	29/09/2022 18:15:21	30/09/2022 04:41:00	Interna-Não programada-Meio ambiente-Vento	220	1	39636	10,43
6072	9	2022	14857	16	240	20229125222	2402264	1	3	29/09/2022 16:06:23	29/09/2022 16:10:51	Interna-Não programada-Meio ambiente-Vento	13800	1011	19897	75,26
6072	9	2022	14857	16	240	20229125222	2402264	1	3	29/09/2022 16:06:23	29/09/2022 16:10:35	Interna-Não programada-Meio ambiente-Vento	13800	1717	19897	120,19
6072	9	2022	14857	16	240	20229125222	2402264	1	3	29/09/2022 16:06:23	29/09/2022 16:11:23	Interna-Não programada-Meio ambiente-Vento	13800	1732	19897	144,33
6072	9	2022	14857	16	240	20229125222	2402264	1	3	29/09/2022 16:06:23	29/09/2022 16:11:34	Interna-Não programada-Meio ambiente-Vento	13800	2040	19897	176,23
6072	9	2022	14908	21	58	20229125225	GN11002706	1	3	29/09/2022 17:16:00	30/09/2022 10:15:00	Interna-Não programada-Meio ambiente-Vento	220	153	45090	2.598,45
6072	9	2022	14855	6	240	20229125236	10202043	1	3	29/09/2022 18:17:30	30/09/2022 13:45:00	Interna-Não programada-Meio ambiente-Vento	220	1	22721	19,46
6072	9	2022	15751	13	59	20229125240	GN11000407	1	3	29/09/2022 17:37:32	30/09/2022 00:41:00	Interna-Não programada-Meio ambiente-Vento	220	72	18571	508,16
6072	9	2022	14988	2	497	20229125274	ED21328994	1	3	29/09/2022 18:20:14	29/09/2022 21:58:05	Interna-Não programada-Meio ambiente-Descarga Atmosférica	220	2	4338	7,26
6072	9	2022	14984	32	176	20229125279	TR21217915	1	3	29/09/2022 18:20:41	30/09/2022 12:30:00	Interna-Não programada-Meio ambiente-Vento	220	1	43881	18,16
6072	9	2022	14942	4	233	20229125280	GR12275444	1	3	29/09/2022 18:06:26	29/09/2022 19:12:00	Interna-Não programada-Meio ambiente-Descarga Atmosférica	13800	56	54249	61,20
6072	9	2022	14987	1	201	20229125298	SV11000017	1	3	29/09/2022 18:14:23	29/09/2022 19:44:00	Interna-Não programada-Meio ambiente-Vento	220	150	17888	224,04
6072	9	2022	14981	6	498	20229125311	10034487393	1	3	29/09/2022 18:23:56	29/09/2022 21:28:00	Interna-Não programada-Meio ambiente-Vento	220	1	56052	3,07
6072	9	2022	14938	2	48	20229125317	FN12040960	1	3	29/09/2022 13:10:43	30/09/2022 07:40:35	Interna-Não programada-Meio ambiente-Vento	13800	8	13884	147,98
6072	9	2022	14934	2	407	20229125325	SX21080878	1	3	29/09/2022 18:25:03	30/09/2022 12:24:00	Interna-Não programada-Meio ambiente-Vento	220	1	7233	17,98
6072	9	2022	14920	1	334	20229125337	NV11201065	1	3	29/09/2022 17:14:56	29/09/2022 19:17:00	Interna-Não programada-Meio ambiente-Descarga Atmosférica	220	122	14786	248,20
6072	9	2022	14856	12	61	20229125344	GN12140153	1	3	29/09/2022 17:26:07	30/09/2022 14:58:00	Interna-Não programada-Meio ambiente-Descarga Atmosférica	13800	49	18740	1.055,04
6072	9	2022	14856	12	61	20229125344	GN12140153	1	3	29/09/2022 17:26:07	29/09/2022 22:49:00	Interna-Não programada-Meio ambiente-Descarga Atmosférica	13800	51	18740	274,45
6072	9	2022	14908	12	58	20229125370	GN11001908	1	3	29/09/2022 18:27:06	30/09/2022 00:05:00	Interna-Não programada-Meio ambiente-Vento	220	146	45090	822,22
6072	9	2022	14981	8	498	20229125371	190154391	1	3	29/09/2022 18:31:26	30/09/2022 00:14:00	Interna-Não programada-Meio ambiente-Vento	220	1	56052	5,71
6072	9	2022	16486	2	234	20229125381	RQ21063109	1	3	29/09/2022 18:33:27	29/09/2022 21:52:00	Interna-Não programada-Meio ambiente-Vento	220	1	3537	3,31
6072	9	2022	15739	7	62	20229125400	10027373035	1	3	29/09/2022 18:35:57	30/09/2022 04:14:00	Interna-Não programada-Meio ambiente-Vento	220	1	46757	9,63
6072	9	2022	15737	11	59	20229125402	GN12000838	1	3	29/09/2022 17:51:47	30/09/2022 11:42:00	Interna-Não programada-Meio ambiente-Vento	13800	1	19100	17,84
6072	9	2022	15737	11	59	20229125402	GN12000838	1	3	29/09/2022 17:51:47	29/09/2022 20:27:00	Interna-Não programada-Meio ambiente-Vento	13800	550	19100	1.422,82
6072	9	2022	16474	12	61	20229125420	GN12000367	1	3	29/09/2022 17:51:23	30/09/2022 00:06:00	Interna-Não programada-Meio ambiente-Árvore ou Vegetação	13800	212	18188	1.323,65
6072	9	2022	14881	32	30	20229125432	CP21380892	1	3	29/09/2022 18:39:19	30/09/2022 03:10:27	Interna-Não programada-Meio ambiente-Vento	220	2	12030	17,04
6072	9	2022	14881	32	30	20229125432	CP21380892	1	3	29/09/2022 23:00:00	30/09/2022 03:17:37	Interna-Não programada-Meio ambiente-Vento	220	1	12030	4,29
6072	9	2022	15740	4	420	20229125451	200574322	1	3	29/09/2022 18:43:00	29/09/2022 21:46:00	Interna-Não programada-Meio ambiente-Vento	220	1	51915	3,05

6072	9	2022	14923	32	85	20229125452	ME12088916	1	3	29/09/2022 17:46:53	30/09/2022 09:29:00	Interna-Não programada-Meio ambiente-Vento	34500	3	33518	47,11
6072	9	2022	14909	16	58	20229125455	GN12002228	1	3	29/09/2022 18:25:36	30/09/2022 03:46:00	Interna-Não programada-Meio ambiente-Vento	13800	38	39636	354,92
6072	9	2022	15751	13	59	20229125457	GN11002188	1	3	29/09/2022 18:02:54	30/09/2022 00:45:00	Interna-Não programada-Meio ambiente-Vento	220	92	18571	616,55
6072	9	2022	16490	1	59	20229125462	GN11002182	1	3	29/09/2022 17:46:09	29/09/2022 23:34:00	Interna-Não programada-Meio ambiente-Vento	220	106	21614	614,53
6072	9	2022	14984	2	176	20229125466	TR11180169	1	3	29/09/2022 16:46:57	29/09/2022 22:38:00	Interna-Não programada-Meio ambiente-Descarga Atmosférica	220	89	43881	520,72
6072	9	2022	14938	33	105	20229125471	NB12117282	1	3	29/09/2022 18:43:09	29/09/2022 21:21:00	Interna-Não programada-Meio ambiente-Vento	34500	15	13884	39,46
6072	9	2022	14988	32	181	20229125489	JV12222502	1	3	29/09/2022 18:47:03	29/09/2022 21:15:00	Interna-Não programada-Meio ambiente-Vento	34500	8	4338	19,73
6072	9	2022	14909	24	58	20229125493	GN11211404	1	3	29/09/2022 18:48:34	30/09/2022 11:09:00	Interna-Não programada-Meio ambiente-Vento	220	86	39636	1.405,29
6072	9	2022	14984	1	351	20229125494	AV12299225	1	3	29/09/2022 18:48:45	30/09/2022 14:07:00	Interna-Não programada-Meio ambiente-Vento	13800	1	43881	19,30
6072	9	2022	14944	4	124	20229125501	150149890	1	3	29/09/2022 18:49:18	29/09/2022 20:38:00	Interna-Não programada-Meio ambiente-Vento	220	1	24458	1,81
6072	9	2022	16491	1	164	20229125503	SC12376375	1	3	29/09/2022 17:53:23	30/09/2022 07:43:00	Interna-Não programada-Meio ambiente-Vento	13800	41	17876	566,90
6072	9	2022	15741	4	344	20229125506	13903251	1	3	29/09/2022 18:49:57	29/09/2022 21:52:00	Interna-Não programada-Meio ambiente-Vento	220	1	86727	3,03
6072	9	2022	14956	35	261	20229125524	MY21278392	1	3	29/09/2022 18:51:28	29/09/2022 22:33:00	Interna-Não programada-Meio ambiente-Descarga Atmosférica	220	1	33069	3,69
6072	9	2022	14865	1	9	20229125539	910032270	1	3	29/09/2022 18:52:34	30/09/2022 00:56:00	Interna-Não programada-Meio ambiente-Vento	220	1	17972	6,06
6072	9	2022	14870	2	60	20229125549	15785531	1	3	29/09/2022 18:53:26	30/09/2022 16:30:00	Interna-Não programada-Meio ambiente-Vento	220	1	39558	21,61
6072	9	2022	14885	7	61	20229125552	10002594038	1	3	29/09/2022 18:53:34	29/09/2022 22:20:18	Interna-Não programada-Meio ambiente-Vento	220	1	35693	3,45
6072	9	2022	14965	4	57	20229125560	AP11170367	1	3	29/09/2022 16:50:54	29/09/2022 20:30:00	Interna-Não programada-Meio ambiente-Vento	220	7	52222	25,56
6072	9	2022	14965	4	57	20229125560	AP11170367	1	3	29/09/2022 16:50:54	30/09/2022 02:53:00	Interna-Não programada-Meio ambiente-Vento	220	30	52222	301,05
6072	9	2022	15741	9	420	20229125579	10033392046	1	3	29/09/2022 18:55:10	29/09/2022 21:38:00	Interna-Não programada-Meio ambiente-Vento	220	1	86727	2,71
6072	9	2022	14938	33	105	20229125587	NB21442357	1	3	29/09/2022 18:56:09	29/09/2022 21:49:38	Interna-Não programada-Meio ambiente-Vento	220	1	13884	2,89
6072	9	2022	14872	14	60	20229125597	12904235	1	3	29/09/2022 18:56:49	29/09/2022 20:16:00	Interna-Não programada-Meio ambiente-Vento	220	1	40064	1,32
6072	9	2022	16491	1	473	20229125603	SC12052751	1	3	29/09/2022 18:17:52	30/09/2022 07:29:00	Interna-Não programada-Meio ambiente-Descarga Atmosférica	13800	24	17876	316,45
6072	9	2022	14908	8	58	20229125605	GN11000739	1	3	29/09/2022 18:50:00	29/09/2022 22:47:00	Interna-Não programada-Meio ambiente-Vento	220	65	45090	256,75
6072	9	2022	14865	32	9	20229125606	NZ21000022	1	3	29/09/2022 18:57:13	30/09/2022 00:06:00	Interna-Não programada-Meio ambiente-Descarga Atmosférica	220	1	17972	5,15
6072	9	2022	14984	32	176	20229125626	GC10383754	1	3	29/09/2022 18:48:55	29/09/2022 22:12:29	Interna-Não programada-Meio ambiente-Vento	34500	1	43881	3,39
6072	9	2022	14984	32	176	20229125626	GC10383754	1	3	29/09/2022 18:48:55	29/09/2022 22:24:05	Interna-Não programada-Meio ambiente-Vento	34500	9	43881	32,27
6072	9	2022	14984	32	176	20229125626	GC10383754	1	3	29/09/2022 18:54:07	29/09/2022 20:31:32	Interna-Não programada-Meio ambiente-Vento	34500	38	43881	61,70
6072	9	2022	14984	1	331	20229125626	GC10383754	1	3	29/09/2022 18:54:07	29/09/2022 21:24:05	Interna-Não programada-Meio ambiente-Vento	34500	2026	43881	5.063,87
6072	9	2022	14909	14	58	20229125643	GN21000855	1	3	29/09/2022 18:03:32	30/09/2022 01:53:00	Interna-Não programada-Meio ambiente-Vento	220	26	39636	203,44
6072	9	2022	16474	12	61	20229125649	GN11168650	1	3	29/09/2022 18:50:58	30/09/2022 18:16:45	Interna-Não programada-Meio ambiente-Árvore ou Vegetação	220	46	18188	1.077,77
6072	9	2022	14881	1	97	20229125654	DV12380883	1	3	29/09/2022 18:28:12	30/09/2022 02:38:00	Interna-Não programada-Meio ambiente-Descarga Atmosférica	13800	8	12030	65,31
6072	9	2022	16484	33	570	20229125659	MV12075512	1	3	29/09/2022 19:00:38	30/09/2022 12:42:00	Interna-Não programada-Meio ambiente-Vento	34500	1	6741	17,69
6072	9	2022	14923	1	361	20229125669	CP13374903	1	3	29/09/2022 19:01:02	30/09/2022 11:00:04	Interna-Não programada-Meio ambiente-Vento	13800	45	33518	719,28
6072	9	2022	14989	3	80	20229125679	IN12352128	1	3	29/09/2022 17:49:23	29/09/2022 23:08:00	Interna-Não programada-Meio ambiente-Vento	13800	33	24284	175,24
6072	9	2022	14989	3	80	20229125679	IN12352128	1	3	29/09/2022 17:49:23	29/09/2022 20:38:00	Interna-Não programada-Meio ambiente-Vento	13800	152	24284	427,16
6072	9	2022	16490	2	59	20229125685	GN12246285	1	3	29/09/2022 17:11:11	29/09/2022 21:48:00	Interna-Não programada-Meio ambiente-Vento	13800	201	21614	927,34
6072	9	2022	14908	21	58	20229125699	GN11337996	1	3	29/09/2022 18:15:34	30/09/2022 02:25:00	Interna-Não programada-Meio ambiente-Descarga Atmosférica	220	67	45090	546,53
6072	9	2022	14984	8	176	20229125703	TR11071654	1	3	29/09/2022 17:26:28	30/09/2022 01:23:00	Interna-Não programada-Meio ambiente-Descarga Atmosférica	220	9	43881	71,48
6072	9	2022	15732	2	426	20229125715	PJ12082177	1	3	29/09/2022 17:25:57	29/09/2022 23:55:00	Interna-Não programada-Meio ambiente-Descarga Atmosférica	13800	1	15896	6,48
6072	9	2022	14944	2	426	20229125715	PJ12082177	1	3	29/09/2022 17:25:57	29/09/2022 23:55:00	Interna-Não programada-Meio ambiente-Descarga Atmosférica	13800	16	24458	103,75
6072	9	2022	14909	17	58	20229125717	GN11385058	1	3	29/09/2022 15:56:18	29/09/2022 21:16:00	Interna-Não programada-Meio ambiente-Vento	220	266	39636	1.417,34
6072	9	2022	14907	1	58	20229125726	GN11042192	1	3	29/09/2022 19:04:02	29/09/2022 23:17:00	Interna-Não programada-Meio ambiente-Vento	220	127	45816	535,45

6072	9	2022	14871	10	60	20229125727	GN12034284	1	3	29/09/2022 16:46:50	30/09/2022 00:29:00	Interna-Não programada-Meio ambiente-Vento	13800	31	35777	238,79
6072	9	2022	14871	10	60	20229125727	GN12034284	1	3	29/09/2022 16:46:50	30/09/2022 15:37:00	Interna-Não programada-Meio ambiente-Vento	13800	58	35777	1.324,49
6072	9	2022	14934	30	103	20229125728	JT12115871	1	3	29/09/2022 18:09:38	29/09/2022 22:36:00	Interna-Não programada-Meio ambiente-Vento	34500	7	7233	31,08
6072	9	2022	14962	2	311	20229125735	CQ21000208	1	3	29/09/2022 19:04:58	30/09/2022 07:36:00	Interna-Não programada-Meio ambiente-Descarga Atmosférica	220	1	15305	12,52
6072	9	2022	14984	2	176	20229125740	TR12401099	1	3	29/09/2022 19:04:22	29/09/2022 22:56:00	Interna-Não programada-Meio ambiente-Vento	13800	40	43881	154,42
6072	9	2022	14870	5	60	20229125762	16182893	1	3	29/09/2022 19:06:37	30/09/2022 12:02:00	Interna-Não programada-Meio ambiente-Vento	220	1	39558	16,92
6072	9	2022	14984	2	351	20229125783	SB21164497	1	3	29/09/2022 19:07:30	30/09/2022 10:18:00	Interna-Não programada-Meio ambiente-Vento	220	1	43881	15,18
6072	9	2022	14921	4	8	20229125860	3330004974	1	3	29/09/2022 19:10:42	30/09/2022 05:42:00	Interna-Não programada-Meio ambiente-Vento	220	1	12023	10,52
6072	9	2022	14883	3	32	20229125890	CN12000063	1	3	29/09/2022 18:53:25	29/09/2022 20:41:00	Interna-Não programada-Meio ambiente-Descarga Atmosférica	13800	20	19783	35,86
6072	9	2022	14981	6	498	20229125894	BV12045716	1	3	29/09/2022 14:02:11	30/09/2022 09:50:53	Interna-Não programada-Meio ambiente-Árvore ou Vegetação	13800	7	56052	138,68
6072	9	2022	14934	1	144	20229125937	2370001210	1	3	29/09/2022 19:16:09	30/09/2022 06:58:00	Interna-Não programada-Meio ambiente-Vento	220	1	7233	11,70
6072	9	2022	14952	2	380	20229125943	PY21358518	1	3	29/09/2022 19:16:21	29/09/2022 21:30:00	Interna-Não programada-Meio ambiente-Vento	220	1	2189	2,23
6072	9	2022	15738	1	62	20229125956	GN12251859	1	3	29/09/2022 16:32:05	30/09/2022 09:58:00	Interna-Não programada-Meio ambiente-Vento	13800	96	39859	1.673,47
6072	9	2022	14972	2	311	20229125961	PJ10401415	1	3	29/09/2022 19:14:03	29/09/2022 23:41:22	Interna-Não programada-Meio ambiente-Vento	34500	1	2402	4,46
6072	9	2022	14972	32	162	20229125961	PJ10401415	1	3	29/09/2022 19:14:03	29/09/2022 21:48:38	Interna-Não programada-Meio ambiente-Vento	34500	18	2402	46,37
6072	9	2022	14962	33	311	20229125961	PJ10401415	1	3	29/09/2022 19:14:03	29/09/2022 23:41:22	Interna-Não programada-Meio ambiente-Vento	34500	19	15305	84,65
6072	9	2022	14962	32	311	20229125961	PJ10401415	1	3	29/09/2022 19:14:03	29/09/2022 23:56:00	Interna-Não programada-Meio ambiente-Vento	34500	23	15305	108,08
6072	9	2022	14972	2	363	20229125961	PJ10401415	1	3	29/09/2022 19:14:03	29/09/2022 19:26:58	Interna-Não programada-Meio ambiente-Vento	34500	36	2402	7,75
6072	9	2022	14962	2	366	20229125961	PJ10401415	1	3	29/09/2022 19:14:03	29/09/2022 23:41:22	Interna-Não programada-Meio ambiente-Vento	34500	78	15305	347,51
6072	9	2022	14962	31	151	20229125961	PJ10401415	1	3	29/09/2022 19:14:03	29/09/2022 23:41:22	Interna-Não programada-Meio ambiente-Vento	34500	103	15305	458,89
6072	9	2022	14962	1	366	20229125961	PJ10401415	1	3	29/09/2022 19:14:03	29/09/2022 23:41:22	Interna-Não programada-Meio ambiente-Vento	34500	207	15305	922,24
6072	9	2022	14972	2	363	20229125961	PJ10401415	1	3	29/09/2022 19:14:03	29/09/2022 21:48:38	Interna-Não programada-Meio ambiente-Vento	34500	489	2402	1.259,85
6072	9	2022	14972	2	363	20229125961	PJ10401415	1	3	29/09/2022 19:14:03	29/09/2022 19:23:35	Interna-Não programada-Meio ambiente-Vento	34500	511	2402	81,19
6072	9	2022	14962	1	311	20229125961	PJ10401415	1	3	29/09/2022 19:14:03	29/09/2022 23:41:22	Interna-Não programada-Meio ambiente-Vento	34500	515	15305	2.294,47
6072	9	2022	14962	2	358	20229125961	PJ10401415	1	3	29/09/2022 19:14:03	29/09/2022 23:56:00	Interna-Não programada-Meio ambiente-Vento	34500	518	15305	2.434,17
6072	9	2022	14962	1	358	20229125961	PJ10401415	1	3	29/09/2022 19:14:03	29/09/2022 23:56:00	Interna-Não programada-Meio ambiente-Vento	34500	834	15305	3.919,10
6072	9	2022	14972	1	363	20229125961	PJ10401415	1	3	29/09/2022 19:14:03	29/09/2022 19:21:19	Interna-Não programada-Meio ambiente-Vento	34500	882	2402	106,82
6072	9	2022	14962	2	311	20229125961	PJ10401415	1	3	29/09/2022 19:14:03	29/09/2022 23:41:22	Interna-Não programada-Meio ambiente-Vento	34500	1417	15305	6.313,13
6072	9	2022	14972	1	363	20229125961	PJ10401415	1	3	29/09/2022 19:29:02	30/09/2022 11:32:22	Interna-Não programada-Meio ambiente-Vento	34500	276	2402	4.431,33
6072	9	2022	14962	33	311	20229125961	PJ10401415	1	3	29/09/2022 23:56:01	30/09/2022 02:49:48	Interna-Não programada-Meio ambiente-Vento	34500	3	15305	8,69
6072	9	2022	14962	33	311	20229125961	PJ10401415	1	3	29/09/2022 23:56:01	30/09/2022 12:23:08	Interna-Não programada-Meio ambiente-Vento	34500	4	15305	49,81
6072	9	2022	14962	33	311	20229125961	PJ10401415	1	3	29/09/2022 23:56:01	30/09/2022 03:57:37	Interna-Não programada-Meio ambiente-Vento	34500	12	15305	48,32
6072	9	2022	14962	2	366	20229125961	PJ10401415	1	3	29/09/2022 23:56:01	30/09/2022 12:23:08	Interna-Não programada-Meio ambiente-Vento	34500	78	15305	971,25
6072	9	2022	14962	1	366	20229125961	PJ10401415	1	3	29/09/2022 23:56:01	30/09/2022 12:23:08	Interna-Não programada-Meio ambiente-Vento	34500	207	15305	2.577,55
6072	9	2022	15741	16	420	20229126023	AP11166684	1	3	29/09/2022 19:14:58	29/09/2022 21:28:00	Interna-Não programada-Meio ambiente-Árvore ou Vegetação	220	90	86727	199,55
6072	9	2022	16477	1	75	20229126040	710036863	1	3	29/09/2022 19:21:09	30/09/2022 13:43:00	Interna-Não programada-Meio ambiente-Vento	220	1	7458	18,36
6072	9	2022	15751	13	59	20229126092	GN11000422	1	3	29/09/2022 18:35:07	30/09/2022 00:27:00	Interna-Não programada-Meio ambiente-Vento	220	93	18571	545,42
6072	9	2022	14958	3	146	20229126109	-	1	3	29/09/2022 18:56:00	29/09/2022 23:08:00	Interna-Não programada-Meio ambiente-Descarga Atmosférica	13800	104	11730	436,80
6072	9	2022	14913	4	73	20229126118	GT21000085	1	3	29/09/2022 19:24:36	30/09/2022 01:53:00	Interna-Não programada-Meio ambiente-Descarga Atmosférica	220	1	16078	6,47
6072	9	2022	14986	1	379	20229126119	UT21474752	1	3	29/09/2022 19:24:37	30/09/2022 15:17:00	Interna-Não programada-Meio ambiente-Vento	220	1	2193	19,87
6072	9	2022	15742	1	99	20229126138	690220364	1	3	29/09/2022 19:26:22	29/09/2022 23:36:00	Interna-Não programada-Meio ambiente-Vento	220	1	23932	4,16
6072	9	2022	14881	32	30	20229126141	BH12331400	1	3	29/09/2022 19:13:36	30/09/2022 03:32:00	Interna-Não programada-Meio ambiente-Descarga Atmosférica	34500	4	12030	33,23

6072	9	2022	16475	2	453	20229126144	10010096416	1	3	29/09/2022 19:26:36	30/09/2022 14:39:00	Interna-Não programada-Meio ambiente-Vento	220	1	50494	19,21
6072	9	2022	16478	1	350	20229126167	AO12282976	1	3	29/09/2022 19:11:14	30/09/2022 07:46:00	Interna-Não programada-Meio ambiente-Vento	13800	3	8824	37,74
6072	9	2022	14912	30	73	20229126184	GT12052893R E	1	3	29/09/2022 19:26:58	29/09/2022 22:42:00	Interna-Não programada-Meio ambiente-Vento	34500	11	6827	35,76
6072	9	2022	14879	36	27	20229126192	QI21296582	1	3	29/09/2022 19:29:54	29/09/2022 22:22:00	Interna-Não programada-Meio ambiente-Vento	220	1	29097	2,87
6072	9	2022	14956	6	581	20229126199	MY12303356	1	3	29/09/2022 19:30:44	29/09/2022 22:57:00	Interna-Não programada-Meio ambiente-Vento	13800	2	33069	6,88
6072	9	2022	14952	2	380	20229126204	PY21188282	1	3	29/09/2022 19:31:13	29/09/2022 22:30:00	Interna-Não programada-Meio ambiente-Vento	220	1	2189	2,98
6072	9	2022	15738	1	62	20229126230	GN11201574	1	3	29/09/2022 18:17:31	30/09/2022 08:08:00	Interna-Não programada-Meio ambiente-Vento	220	48	39859	664,39
6072	9	2022	14934	2	407	20229126234	JT21202739	1	3	29/09/2022 19:33:32	30/09/2022 08:53:00	Interna-Não programada-Meio ambiente-Descarga Atmosférica	220	1	7233	13,32
6072	9	2022	14969	5	160	20229126246	630241351	1	3	29/09/2022 19:34:25	29/09/2022 22:02:00	Interna-Não programada-Meio ambiente-Vento	220	1	41376	2,46
6072	9	2022	14871	6	60	20229126251	GN11043926	1	3	29/09/2022 17:56:07	29/09/2022 21:54:00	Interna-Não programada-Meio ambiente-Vento	220	144	35777	570,92
6072	9	2022	14984	2	176	20229126253	TR31043745	1	3	29/09/2022 19:34:46	30/09/2022 10:38:00	Interna-Não programada-Meio ambiente-Vento	220	2	43881	30,11
6072	9	2022	16488	2	61	20229126270	GN11097445	1	3	29/09/2022 15:58:47	30/09/2022 08:42:00	Interna-Não programada-Meio ambiente-Vento	220	23	39623	384,57
6072	9	2022	14893	1	243	20229126278	DJ11106109	1	3	29/09/2022 19:37:26	29/09/2022 21:52:00	Interna-Não programada-Meio ambiente-Vento	220	76	5295	170,45
6072	9	2022	14879	2	29	20229126282	CC21202723	1	3	29/09/2022 19:37:43	30/09/2022 10:26:00	Interna-Não programada-Meio ambiente-Descarga Atmosférica	220	1	29097	14,80
6072	9	2022	14923	2	383	20229126286	ME10343348	1	3	29/09/2022 19:02:15	29/09/2022 19:15:05	Interna-Não programada-Meio ambiente-Vento	34500	146	33518	31,23
6072	9	2022	14923	1	383	20229126286	ME10343348	1	3	29/09/2022 19:02:15	29/09/2022 19:15:05	Interna-Não programada-Meio ambiente-Vento	34500	204	33518	43,63
6072	9	2022	14923	32	85	20229126286	ME10343348	1	3	29/09/2022 19:02:15	29/09/2022 19:15:05	Interna-Não programada-Meio ambiente-Vento	34500	264	33518	56,47
6072	9	2022	14923	32	85	20229126286	ME10343348	1	3	29/09/2022 19:02:15	29/09/2022 19:15:31	Interna-Não programada-Meio ambiente-Vento	34500	494	33518	109,23
6072	9	2022	14962	1	41	20229126290	ED11000002	1	3	29/09/2022 19:26:55	29/09/2022 22:36:00	Interna-Não programada-Meio ambiente-Vento	220	117	15305	368,71
6072	9	2022	14865	1	128	20229126291	PL12000091	1	3	29/09/2022 19:38:39	30/09/2022 07:54:00	Interna-Não programada-Meio ambiente-Descarga Atmosférica	13800	7	17972	85,79
6072	9	2022	14879	2	29	20229126294	CC12000120	1	3	29/09/2022 19:39:02	29/09/2022 22:34:00	Interna-Não programada-Meio ambiente-Vento	13800	5	29097	14,58
6072	9	2022	14987	3	236	20229126303	10009551644	1	3	29/09/2022 19:39:57	29/09/2022 22:00:00	Interna-Não programada-Meio ambiente-Vento	220	1	17888	2,33
6072	9	2022	14920	2	334	20229126306	10030793040	1	3	29/09/2022 19:40:16	29/09/2022 21:46:59	Interna-Não programada-Meio ambiente-Vento	220	1	14786	2,11
6072	9	2022	16489	1	422	20229126310	PJ12032864	1	3	29/09/2022 19:00:33	01/10/2022 00:29:05	Interna-Não programada-Meio ambiente-Vento	13800	3	10671	88,43
6072	9	2022	14881	32	30	20229126313	BH12331423	1	3	29/09/2022 18:50:12	30/09/2022 08:21:42	Interna-Não programada-Meio ambiente-Descarga Atmosférica	34500	14	12030	189,35
6072	9	2022	14942	6	233	20229126325	GN11147726	1	3	29/09/2022 19:10:08	30/09/2022 08:10:00	Interna-Não programada-Meio ambiente-Descarga Atmosférica	220	116	54249	1.507,74
6072	9	2022	14986	1	379	20229126363	UT21190491	1	3	29/09/2022 19:48:31	30/09/2022 00:21:00	Interna-Não programada-Meio ambiente-Descarga Atmosférica	220	1	2193	4,54
6072	9	2022	14956	5	581	20229126411	MY11037449	1	3	29/09/2022 19:21:09	29/09/2022 21:05:00	Interna-Não programada-Meio ambiente-Descarga Atmosférica	220	131	33069	226,74
6072	9	2022	16489	4	32	20229126430	CN11354039	1	3	30/09/2022 05:49:00	30/09/2022 09:39:06	Interna-Não programada-Meio ambiente-Vento	220	8	10671	30,68
6072	9	2022	15744	3	103	20229126431	290151776	1	3	29/09/2022 19:54:46	29/09/2022 23:40:00	Interna-Não programada-Meio ambiente-Vento	220	1	24662	3,75
6072	9	2022	14984	2	176	20229126433	10002268211	1	3	29/09/2022 19:55:01	30/09/2022 12:23:00	Interna-Não programada-Meio ambiente-Vento	220	1	43881	16,47
6072	9	2022	14870	4	60	20229126438	GN12140392	1	3	29/09/2022 19:17:55	30/09/2022 01:42:08	Interna-Não programada-Meio ambiente-Vento	13800	68	39558	435,45
6072	9	2022	14870	4	60	20229126438	GN12140392	1	3	30/09/2022 01:33:16	30/09/2022 01:42:08	Interna-Não programada-Meio ambiente-Vento	13800	1274	39558	188,27
6072	9	2022	14885	8	61	20229126445	GN12000811	1	3	29/09/2022 18:35:03	29/09/2022 20:55:00	Interna-Não programada-Meio ambiente-Descarga Atmosférica	13800	849	35693	1.980,29
6072	9	2022	16491	1	17	20229126451	CG21165859	1	3	29/09/2022 19:56:29	30/09/2022 02:24:00	Interna-Não programada-Meio ambiente-Vento	220	1	17876	6,46
6072	9	2022	14865	1	128	20229126456	AC12000093	1	3	29/09/2022 19:43:33	30/09/2022 00:09:00	Interna-Não programada-Meio ambiente-Descarga Atmosférica	13800	22	17972	97,33
6072	9	2022	14881	32	30	20229126464	BH12331413	1	3	29/09/2022 18:19:10	30/09/2022 08:57:00	Interna-Não programada-Meio ambiente-Descarga Atmosférica	34500	13	12030	190,20
6072	9	2022	14892	1	37	20229126465	CZ10406616	1	3	29/09/2022 19:54:48	29/09/2022 23:11:33	Interna-Não programada-Meio ambiente-Vento	13800	29	3983	95,10
6072	9	2022	14892	1	37	20229126465	CZ10406616	1	3	29/09/2022 19:54:48	30/09/2022 04:28:36	Interna-Não programada-Meio ambiente-Vento	13800	31	3983	265,46
6072	9	2022	14892	1	37	20229126465	CZ10406616	1	3	29/09/2022 19:54:48	30/09/2022 06:01:13	Interna-Não programada-Meio ambiente-Vento	13800	180	3983	1.819,25
6072	9	2022	14892	1	37	20229126465	CZ10406616	1	3	29/09/2022 19:54:48	30/09/2022 05:19:54	Interna-Não programada-Meio ambiente-Vento	13800	187	3983	1.761,23
6072	9	2022	14953	2	314	20229126470	PP21197361	1	3	29/09/2022 19:58:09	30/09/2022 09:40:00	Interna-Não programada-Meio ambiente-Vento	220	2	20985	27,40

6072	9	2022	16474	12	61	20229126471	GN12157375	1	3	29/09/2022 17:50:11	30/09/2022 09:24:00	Interna-Não programada-Meio ambiente-Árvore ou Vegetação	13800	43	18188	669,24
6072	9	2022	16488	2	61	20229126474	GN11053040	1	3	29/09/2022 17:44:24	30/09/2022 08:55:00	Interna-Não programada-Meio ambiente-Vento	220	16	39623	242,83
6072	9	2022	16489	4	32	20229126494	CN12213917	1	3	29/09/2022 19:38:58	29/09/2022 20:41:00	Interna-Não programada-Meio ambiente-Descarga Atmosférica	13800	41	10671	42,39
6072	9	2022	15739	9	62	20229126522	GN11212493	1	3	29/09/2022 15:52:04	30/09/2022 04:58:00	Interna-Não programada-Meio ambiente-Descarga Atmosférica	220	15	46757	196,48
6072	9	2022	14962	32	151	20229126528	ED12223495	1	3	29/09/2022 18:53:42	29/09/2022 22:47:00	Interna-Não programada-Meio ambiente-Vento	34500	5	15305	19,44
6072	9	2022	15741	9	420	20229126532	14101671	1	3	29/09/2022 20:04:07	29/09/2022 23:16:00	Interna-Não programada-Meio ambiente-Vento	220	1	86727	3,20
6072	9	2022	16474	12	61	20229126553	GN11043954	1	3	29/09/2022 19:03:32	30/09/2022 07:34:00	Interna-Não programada-Meio ambiente-Árvore ou Vegetação	220	72	18188	900,56
6072	9	2022	15744	1	103	20229126561	290097162	1	3	29/09/2022 20:07:36	30/09/2022 08:15:00	Interna-Não programada-Meio ambiente-Vento	220	1	24662	12,12
6072	9	2022	14909	23	58	20229126570	GN11191208	1	3	29/09/2022 19:52:24	30/09/2022 04:41:00	Interna-Não programada-Meio ambiente-Vento	220	34	39636	299,54
6072	9	2022	16474	14	61	20229126573	GN11197456	1	3	29/09/2022 18:19:30	30/09/2022 17:21:00	Interna-Não programada-Meio ambiente-Vento	220	48	18188	1.105,20
6072	9	2022	14964	2	156	20229126616	80063779	1	3	29/09/2022 20:15:09	30/09/2022 01:24:00	Interna-Não programada-Meio ambiente-Vento	220	1	27728	5,15
6072	9	2022	14856	8	240	20229126617	GN11001194	1	3	29/09/2022 17:26:06	30/09/2022 09:19:00	Interna-Não programada-Meio ambiente-Árvore ou Vegetação	220	56	18740	889,37
6072	9	2022	16476	12	453	20229126632	GN11203713	1	3	29/09/2022 20:13:56	29/09/2022 23:42:00	Interna-Não programada-Meio ambiente-Vento	220	83	34003	287,83
6072	9	2022	14952	2	380	20229126661	CP21357563	1	3	29/09/2022 20:24:31	30/09/2022 08:46:00	Interna-Não programada-Meio ambiente-Vento	220	1	2189	12,36
6072	9	2022	15739	10	62	20229126674	GN11275684	1	3	29/09/2022 18:21:40	29/09/2022 22:32:00	Interna-Não programada-Meio ambiente-Vento	220	59	46757	246,16
6072	9	2022	14871	7	60	20229126686	AP12167400	1	3	29/09/2022 20:28:01	29/09/2022 21:05:00	Interna-Não programada-Meio ambiente-Vento	13800	32	35777	19,72
6072	9	2022	15741	10	420	20229126693	AP11222682	1	3	29/09/2022 18:02:19	29/09/2022 21:33:00	Interna-Não programada-Meio ambiente-Descarga Atmosférica	220	47	86727	165,04
6072	9	2022	16486	2	234	20229126697	2530026770	1	3	29/09/2022 20:29:44	29/09/2022 22:37:00	Interna-Não programada-Meio ambiente-Vento	220	1	3537	2,12
6072	9	2022	14881	1	97	20229126698	MY18418229T S	1	3	29/09/2022 19:59:18	30/09/2022 01:19:00	Interna-Não programada-Meio ambiente-Descarga Atmosférica	13800	1	12030	5,33
6072	9	2022	14956	2	242	20229126698	MY18418229T S	1	3	29/09/2022 19:59:18	30/09/2022 01:19:00	Interna-Não programada-Meio ambiente-Descarga Atmosférica	13800	79	33069	420,94
6072	9	2022	14909	14	58	20229126707	8353843	1	3	29/09/2022 20:35:25	30/09/2022 12:26:01	Interna-Não programada-Meio ambiente-Árvore ou Vegetação	13800	94	39636	1.489,27
6072	9	2022	14885	8	61	20229126723	GN11000924	1	3	29/09/2022 13:16:04	30/09/2022 09:26:00	Interna-Não programada-Meio ambiente-Árvore ou Vegetação	220	101	35693	2.036,72
6072	9	2022	14974	2	367	20229126727	RV12384584	1	3	29/09/2022 16:21:53	30/09/2022 08:53:00	Interna-Não programada-Meio ambiente-Descarga Atmosférica	13800	8	2053	132,15
6072	9	2022	14908	12	58	20229126741	SW11373588	1	3	29/09/2022 20:20:45	29/09/2022 22:11:00	Interna-Não programada-Meio ambiente-Vento	220	77	45090	141,49
6072	9	2022	14855	6	240	20229126756	GN12043287	1	3	29/09/2022 16:14:53	30/09/2022 01:22:00	Interna-Não programada-Meio ambiente-Vento	13800	62	22721	565,35
6072	9	2022	15738	2	62	20229126772	10015942412	1	3	29/09/2022 20:39:33	30/09/2022 16:23:00	Interna-Não programada-Meio ambiente-Vento	220	1	39859	19,72
6072	9	2022	16487	2	63	20229126776	GN10435967	1	3	29/09/2022 20:36:26	30/09/2022 03:28:00	Interna-Não programada-Meio ambiente-Vento	13800	515	43178	3.532,61
6072	9	2022	16487	2	63	20229126776	GN10435967	1	3	30/09/2022 15:00:07	30/09/2022 16:51:44	Interna-Não programada-Meio ambiente-Vento	13800	100	43178	186,03
6072	9	2022	16487	2	63	20229126776	GN10435967	1	3	30/09/2022 15:14:02	30/09/2022 16:56:48	Interna-Não programada-Meio ambiente-Vento	13800	147	43178	251,78
6072	9	2022	14865	2	307	20229126780	AC12091322	1	3	29/09/2022 17:57:08	29/09/2022 22:08:00	Interna-Não programada-Meio ambiente-Vento	13800	9	17972	37,63
6072	9	2022	14922	2	83	20229126817	IP21000062	1	3	29/09/2022 20:46:51	30/09/2022 13:28:20	Interna-Não programada-Meio ambiente-Vento	220	2	10712	33,38
6072	9	2022	14922	2	83	20229126817	IP21000062	1	3	30/09/2022 08:30:41	30/09/2022 09:17:20	Interna-Não programada-Meio ambiente-Vento	220	32	10712	24,88
6072	9	2022	14922	2	83	20229126817	IP21000062	1	3	30/09/2022 08:30:41	30/09/2022 13:07:17	Interna-Não programada-Meio ambiente-Vento	220	227	10712	1.046,47
6072	9	2022	14879	36	27	20229126820	CA12371281	1	3	29/09/2022 20:47:50	30/09/2022 05:50:00	Interna-Não programada-Meio ambiente-Descarga Atmosférica	34500	1	29097	9,04
6072	9	2022	14923	32	85	20229126826	ME12095618	1	3	29/09/2022 15:32:52	30/09/2022 03:49:32	Interna-Não programada-Meio ambiente-Vento	34500	130	33518	1.596,11
6072	9	2022	15739	12	62	20229126829	GN12401386	1	3	29/09/2022 19:29:19	29/09/2022 22:37:00	Interna-Não programada-Meio ambiente-Vento	13800	184	46757	575,56
6072	9	2022	14865	2	307	20229126852	MD12304601	1	3	29/09/2022 19:51:18	29/09/2022 22:56:00	Interna-Não programada-Meio ambiente-Descarga Atmosférica	13800	31	17972	95,43
6072	9	2022	14883	5	32	20229126878	760340845	1	3	29/09/2022 20:55:24	29/09/2022 22:49:00	Interna-Não programada-Meio ambiente-Vento	220	1	19783	1,89
6072	9	2022	15731	1	36	20229126944	SW11076743	1	3	29/09/2022 16:15:54	29/09/2022 23:54:00	Interna-Não programada-Meio ambiente-Vento	220	10	4721	76,35
6072	9	2022	14989	3	80	20229126954	IN11355972	1	3	29/09/2022 17:49:23	29/09/2022 23:08:00	Interna-Não programada-Meio ambiente-Vento	220	14	24284	74,34
6072	9	2022	16478	1	332	20229126955	VJ32039120	1	3	29/09/2022 21:03:34	29/09/2022 23:02:00	Interna-Não programada-Meio ambiente-Descarga Atmosférica	13800	12	8824	23,69

6072	9	2022	14907	24	58	20229127271	GN11000329	1	3	29/09/2022 16:35:19	30/09/2022 02:50:00	Interna-Não programada-Meio ambiente-Vento	220	42	45816	430,28
6072	9	2022	14885	8	61	20229127293	GN11169932	1	3	29/09/2022 16:29:10	30/09/2022 11:36:00	Interna-Não programada-Meio ambiente-Árvore ou Vegetação	220	100	35693	1.911,39
6072	9	2022	14885	8	61	20229127294	GN11050687	1	3	29/09/2022 17:25:54	29/09/2022 22:56:00	Interna-Não programada-Meio ambiente-Árvore ou Vegetação	220	109	35693	599,68
6072	9	2022	15747	5	148	20229127304	PR21216081	1	3	29/09/2022 22:22:57	30/09/2022 16:13:00	Interna-Não programada-Meio ambiente-Descarga Atmosférica	220	1	14949	17,83
6072	9	2022	14956	6	581	20229127308	MY11377400	1	3	29/09/2022 22:23:48	30/09/2022 06:36:43	Interna-Não programada-Meio ambiente-Vento	220	38	33069	312,18
6072	9	2022	16478	1	332	20229127316	7395189	1	3	29/09/2022 20:49:18	30/09/2022 14:46:31	Interna-Não programada-Meio ambiente-Vento	13800	1	8824	17,95
6072	9	2022	16478	1	332	20229127316	7395189	1	3	29/09/2022 20:49:18	30/09/2022 14:45:08	Interna-Não programada-Meio ambiente-Vento	13800	65	8824	1.165,49
6072	9	2022	16478	1	332	20229127316	7395189	1	3	30/09/2022 10:49:58	30/09/2022 14:46:31	Interna-Não programada-Meio ambiente-Vento	13800	83	8824	327,23
6072	9	2022	16478	1	332	20229127316	7395189	1	3	30/09/2022 11:51:23	30/09/2022 14:45:08	Interna-Não programada-Meio ambiente-Vento	13800	86	8824	249,04
6072	9	2022	14908	11	58	20229127330	GN11272063	1	3	29/09/2022 19:55:52	30/09/2022 03:21:00	Interna-Não programada-Meio ambiente-Vento	220	10	45090	74,19
6072	9	2022	14965	1	57	20229127382	11228842	1	3	29/09/2022 19:19:37	30/09/2022 02:02:00	Interna-Não programada-Meio ambiente-Vento	220	1	52222	6,71
6072	9	2022	15748	2	188	20229127383	OZ12327097	1	3	29/09/2022 22:56:15	30/09/2022 16:41:00	Interna-Não programada-Meio ambiente-Descarga Atmosférica	13800	3	11865	53,24
6072	9	2022	14951	1	127	20229127396	1270214	1	3	29/09/2022 22:58:24	29/09/2022 23:03:32	Interna-Não programada-Meio ambiente-Vento	13800	1	15018	0,09
6072	9	2022	14945	1	127	20229127396	1270214	1	3	29/09/2022 22:58:24	29/09/2022 23:03:32	Interna-Não programada-Meio ambiente-Vento	13800	5024	10047	429,83
6072	9	2022	14856	11	240	20229127427	GN11167882	1	3	29/09/2022 18:51:47	30/09/2022 14:42:00	Interna-Não programada-Meio ambiente-Vento	220	133	18740	2.638,31
6072	9	2022	14909	15	58	20229127442	GN12333860	1	3	29/09/2022 18:42:07	30/09/2022 03:13:00	Interna-Não programada-Meio ambiente-Vento	13800	44	39636	374,65
6072	9	2022	14856	12	61	20229127476	GN11037021	1	3	29/09/2022 17:26:07	30/09/2022 14:58:00	Interna-Não programada-Meio ambiente-Vento	220	5	18740	107,66
6072	9	2022	14907	6	58	20229127479	SW12060133L D	1	3	30/09/2022 06:39:37	30/09/2022 08:00:02	Interna-Não programada-Meio ambiente-Vento	13800	693	45816	928,81
6072	9	2022	14907	6	58	20229127479	SW12060133L D	1	3	30/09/2022 07:15:26	30/09/2022 07:21:47	Interna-Não programada-Meio ambiente-Vento	13800	1503	45816	159,07
6072	9	2022	14907	6	58	20229127479	SW12060133L D	1	3	30/09/2022 07:51:01	30/09/2022 08:00:02	Interna-Não programada-Meio ambiente-Vento	13800	1503	45816	225,87
6072	9	2022	14865	1	128	20229127726	NZ12006140	1	3	29/09/2022 19:10:24	30/09/2022 07:06:00	Interna-Não programada-Meio ambiente-Descarga Atmosférica	13800	13	17972	155,05
6072	9	2022	14922	2	83	20229127916	IP12275738	1	3	29/09/2022 21:57:10	30/09/2022 09:41:00	Interna-Não programada-Meio ambiente-Descarga Atmosférica	13800	4	10712	46,92
6072	9	2022	14881	2	30	20229128076	CP21147860	1	3	29/09/2022 19:33:31	30/09/2022 14:36:00	Interna-Não programada-Meio ambiente-Vento	220	1	12030	19,04
6072	9	2022	15748	2	470	20229128662	OZ12241472	1	3	29/09/2022 21:55:57	30/09/2022 14:04:00	Interna-Não programada-Meio ambiente-Descarga Atmosférica	13800	7	11865	112,94
6072	9	2022	15738	2	62	20229133726	620224	1	3	29/09/2022 16:00:47	30/09/2022 09:03:00	Interna-Não programada-Meio ambiente-Árvore ou Vegetação	13800	1	39859	17,04
6072	9	2022	14984	1	176	20229133726	620224	1	3	29/09/2022 16:00:47	29/09/2022 19:18:00	Interna-Não programada-Meio ambiente-Árvore ou Vegetação	13800	1	43881	3,29
6072	9	2022	15738	2	62	20229133726	620224	1	3	29/09/2022 16:00:47	30/09/2022 04:49:27	Interna-Não programada-Meio ambiente-Árvore ou Vegetação	13800	57	39859	730,23
6072	9	2022	15738	2	62	20229133726	620224	1	3	29/09/2022 16:00:47	30/09/2022 00:43:55	Interna-Não programada-Meio ambiente-Árvore ou Vegetação	13800	169	39859	1.473,49
6072	9	2022	15738	2	62	20229133726	620224	1	3	29/09/2022 16:00:47	29/09/2022 23:17:24	Interna-Não programada-Meio ambiente-Árvore ou Vegetação	13800	380	39859	2.765,24
6072	9	2022	15738	2	62	20229133726	620224	1	3	29/09/2022 16:00:47	29/09/2022 16:10:00	Interna-Não programada-Meio ambiente-Árvore ou Vegetação	13800	470	39859	72,20
6072	9	2022	15738	2	62	20229133726	620224	1	3	29/09/2022 16:00:47	29/09/2022 20:56:07	Interna-Não programada-Meio ambiente-Árvore ou Vegetação	13800	1161	39859	5.714,70
6072	9	2022	15738	2	62	20229133726	620224	1	3	29/09/2022 16:00:47	29/09/2022 16:53:05	Interna-Não programada-Meio ambiente-Árvore ou Vegetação	13800	2534	39859	2.208,80
6072	9	2022	15738	2	62	20229133726	620224	1	3	29/09/2022 16:00:47	29/09/2022 16:51:38	Interna-Não programada-Meio ambiente-Árvore ou Vegetação	13800	3188	39859	2.701,83
6072	9	2022	15738	2	62	20229133726	620224	1	3	29/09/2022 16:00:47	29/09/2022 19:18:00	Interna-Não programada-Meio ambiente-Árvore ou Vegetação	13800	5502	39859	18.084,77
6072	9	2022	15738	2	62	20229133726	620224	1	3	29/09/2022 17:38:30	29/09/2022 23:27:34	Interna-Não programada-Meio ambiente-Árvore ou Vegetação	13800	1039	39859	6.044,67
6072	9	2022	15738	2	62	20229133726	620224	1	3	29/09/2022 23:10:16	29/09/2022 23:17:24	Interna-Não programada-Meio ambiente-Árvore ou Vegetação	13800	1161	39859	138,03
6072	9	2022	14871	8	60	20229133740	GN11039642	1	3	29/09/2022 15:26:41	29/09/2022 18:00:43	Interna-Não programada-Meio ambiente-Árvore ou Vegetação	220	72	35777	184,84
6072	9	2022	14872	8	60	20229133740	GN11039642	1	3	29/09/2022 16:26:37	29/09/2022 16:37:23	Interna-Não programada-Meio ambiente-Árvore ou Vegetação	220	1	40064	0,18
6072	9	2022	14871	8	60	20229133740	GN11039642	1	3	29/09/2022 16:26:37	29/09/2022 16:35:34	Interna-Não programada-Meio ambiente-Árvore ou Vegetação	220	1052	35777	156,92
6072	9	2022	14872	12	60	20229133740	GN11039642	1	3	29/09/2022 16:26:37	29/09/2022 16:37:23	Interna-Não programada-Meio ambiente-Árvore ou Vegetação	220	2037	40064	365,53

6072	9	2022	14871	8	60	20229133740	GN11039642	1	3	29/09/2022 16:26:37	29/09/2022 16:37:23	Interna-Não programada-Meio ambiente-Árvore ou Vegetação	220	3878	35777	695,89
6072	9	2022	14871	8	60	20229133740	GN11039642	1	3	29/09/2022 16:36:36	30/09/2022 11:21:01	Interna-Não programada-Meio ambiente-Árvore ou Vegetação	220	43	35777	805,83
6072	9	2022	14907	4	58	20229133740	GN11039642	1	3	29/09/2022 16:43:56	29/09/2022 16:51:43	Interna-Não programada-Meio ambiente-Árvore ou Vegetação	220	1641	45816	212,87
6072	9	2022	14966	10	57	20229133740	GN11039642	1	3	29/09/2022 16:46:16	29/09/2022 20:42:17	Interna-Não programada-Meio ambiente-Árvore ou Vegetação	220	2056	31963	8.087,50
6072	9	2022	16491	1	342	20229133741	SL10400740	1	3	29/09/2022 18:49:01	30/09/2022 07:36:04	Interna-Não programada-Meio ambiente-Vento	34500	3	17876	38,35
6072	9	2022	16491	31	202	20229133741	SL10400740	1	3	29/09/2022 18:49:01	29/09/2022 20:22:05	Interna-Não programada-Meio ambiente-Vento	34500	6	17876	9,31
6072	9	2022	16491	31	164	20229133741	SL10400740	1	3	29/09/2022 18:49:01	29/09/2022 22:08:06	Interna-Não programada-Meio ambiente-Vento	34500	6	17876	19,91
6072	9	2022	16491	1	473	20229133741	SL10400740	1	3	29/09/2022 18:49:01	29/09/2022 19:27:03	Interna-Não programada-Meio ambiente-Vento	34500	15	17876	9,51
6072	9	2022	16491	31	202	20229133741	SL10400740	1	3	29/09/2022 18:49:01	29/09/2022 20:03:51	Interna-Não programada-Meio ambiente-Vento	34500	19	17876	23,70
6072	9	2022	16491	31	202	20229133741	SL10400740	1	3	29/09/2022 18:49:01	29/09/2022 22:05:57	Interna-Não programada-Meio ambiente-Vento	34500	22	17876	72,21
6072	9	2022	16491	1	473	20229133741	SL10400740	1	3	29/09/2022 18:49:01	29/09/2022 19:28:21	Interna-Não programada-Meio ambiente-Vento	34500	46	17876	30,16
6072	9	2022	16491	1	473	20229133741	SL10400740	1	3	29/09/2022 18:49:01	29/09/2022 19:24:32	Interna-Não programada-Meio ambiente-Vento	34500	90	17876	53,28
6072	9	2022	16491	32	164	20229133741	SL10400740	1	3	29/09/2022 18:49:01	30/09/2022 07:36:04	Interna-Não programada-Meio ambiente-Vento	34500	111	17876	1.419,04
6072	9	2022	16491	1	342	20229133741	SL10400740	1	3	29/09/2022 18:49:01	29/09/2022 22:49:12	Interna-Não programada-Meio ambiente-Vento	34500	239	17876	956,73
6072	9	2022	16491	1	473	20229133741	SL10400740	1	3	29/09/2022 18:49:01	29/09/2022 19:19:45	Interna-Não programada-Meio ambiente-Vento	34500	273	17876	139,84
6072	9	2022	16491	2	473	20229133741	SL10400740	1	3	29/09/2022 18:49:01	29/09/2022 22:08:06	Interna-Não programada-Meio ambiente-Vento	34500	327	17876	1.085,00
6072	9	2022	16491	1	473	20229133741	SL10400740	1	3	29/09/2022 18:49:01	29/09/2022 22:08:06	Interna-Não programada-Meio ambiente-Vento	34500	598	17876	1.984,20
6072	9	2022	16491	1	473	20229133741	SL10400740	1	3	29/09/2022 18:49:01	29/09/2022 19:28:42	Interna-Não programada-Meio ambiente-Vento	34500	601	17876	397,49
6072	9	2022	16491	2	164	20229133741	SL10400740	1	3	29/09/2022 18:49:01	29/09/2022 22:05:57	Interna-Não programada-Meio ambiente-Vento	34500	857	17876	2.812,86
6072	9	2022	16491	1	342	20229133741	SL10400740	1	3	29/09/2022 18:49:01	29/09/2022 23:25:19	Interna-Não programada-Meio ambiente-Vento	34500	1719	17876	7.916,00
6072	9	2022	16491	1	164	20229133741	SL10400740	1	3	29/09/2022 18:49:01	29/09/2022 22:05:57	Interna-Não programada-Meio ambiente-Vento	34500	3167	17876	10.394,80
6072	9	2022	16491	1	342	20229133741	SL10400740	1	3	30/09/2022 07:39:51	30/09/2022 07:44:15	Interna-Não programada-Meio ambiente-Vento	34500	1719	17876	126,06
6072	9	2022	14872	15	60	20229133768	GN11049373	1	3	28/09/2022 16:05:45	29/09/2022 01:40:00	Interna-Não programada-Meio ambiente-Vento	220	130	40064	1.244,21
6072	9	2022	14872	15	60	20229133768	GN11049373	1	3	29/09/2022 10:00:00	29/09/2022 10:10:00	Interna-Não programada-Meio ambiente-Vento	220	130	40064	21,67

ANEXO II - Laudo meteorológico



Climatedempo Energia

LAUDO METEOROLÓGICO DE EVENTO CLIMÁTICO 27 a 29 de setembro de 2022

Produzido por:

CLIMATEMPO

Cliente:

Enel-GO

Outubro, 2022

Iluminar o futuro da humanidade

Sumário

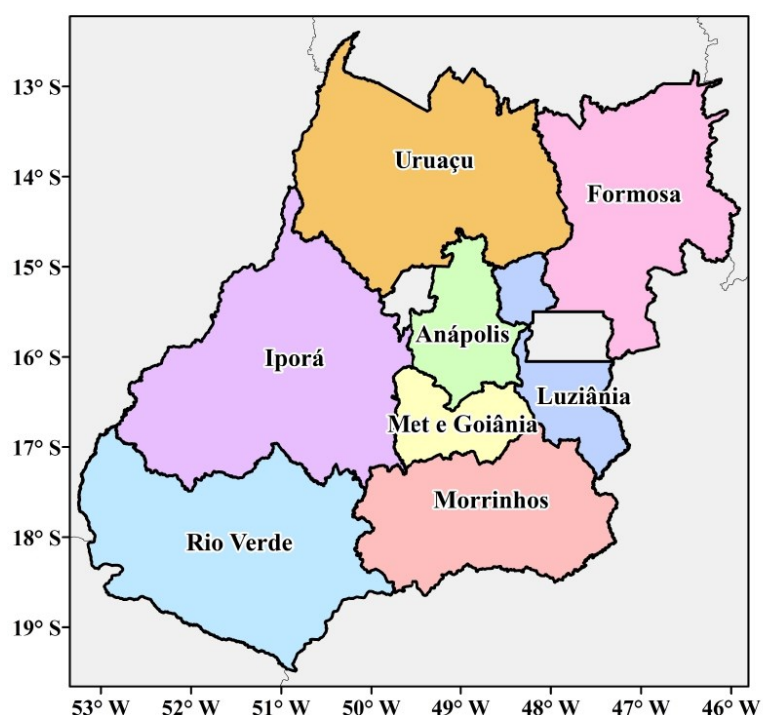
1	Análise de Evento Meteorológico	2
1.1	Região de Estudo	2
1.2	Descrição do Evento	2
1.3	Abrangência do Evento	4
2	Classificação COBRADE	14
2.1	Resumo do Evento	14
3	Referências	15
4	Anexos	16

1 Análise de Evento Meteorológico

1.1 Região de Estudo

Na figura a seguir é apresentada a área de concessão da Enel-GO, dividida em regionais, a serem analisados neste relatório.

Figura 1: Regionais do estado de Goiás atendidas pela Enel-GO.



1.2 Descrição do Evento

A presença de um cavado em médios níveis da atmosfera combinado com a disponibilidade de calor e umidade vindos da Amazônia favoreceram a formação de tempestades sobre o estado de Goiás no período de 27 a 29 de setembro de 2022. Nesses dias, foram observados chuvas intensas, ventos fortes e descargas elétricas.

Sede Climatedempo – Avenida Paulista, 302 – 5º andar | Sala 63 – Bela Vista – São Paulo/SP - CEP 01310-000 - Tel. (11) 3736-4591

Labs Climatedempo - Av. Dr. Altino Bondesan - 500 - Sala 1308 - Parque Tecnológico - São José dos Campos/SP - CEP 12247-016 - Tel. (12) 9.9143-1232
www.climatedempo.com.br www.climatedempoconsultoria.com.br www.stormgeo.com 2 de 16

A Tabela 1 apresenta as estações meteorológicas que registraram os maiores acumulados de precipitação no dia 27 de setembro, provenientes do Instituto Nacional de Meteorologia (INMET) e do Centro Nacional de Monitoramento e Alertas de Desastres Naturais (CEMADEN), na área de concessão da Enel-GO.

Nota-se que as estações que registraram os maiores volumes de chuva estão concentradas nos municípios de Jataí e Goiânia. Nessas áreas os volumes registrados nesse dia foram superiores a 40 mm, indicando a ocorrência de um evento intenso de precipitação sobre o estado de Goiás no período de 27 a 29 de setembro de 2022. Além disso, outros municípios, como Itumbiara e Mineiros, também registraram acumulados de chuva significativos.

Tabela 1: Estações do CEMADEN e INMET que registraram os maiores acumulados de chuva durante o evento (27 a 29 de Setembro de 2022).

Estações	Municípios	Fonte	Acumulado de Chuva (mm)
Prefeitura	Jataí	CEMADEN	53,2
Perim	Goiânia	CEMADEN	42,8
Jardim Curitiba	Goiânia	CEMADEN	42,2
Cidade Jardim	Itumbiara	CEMADEN	39,8
Unifimes	Mineiros	CEMADEN	34,8
Coqueiros	Mineiros	CEMADEN	32,6
Itumbiara	Itumbiara	INMET	31,2
Mineiros	Mineiros	INMET	30

1.3 Abrangência do Evento

A fim de identificar núcleos de chuva atuantes na atmosfera e visualizar o desenvolvimento e posição de sistemas meteorológicos são utilizadas imagens de satélite. As Figuras 2 a 4 apresentam as imagens do satélite GOES 16 (Canal 13) a cada 3 horas para cada dia do evento, durante o período de 27 a 29 de setembro de 2022. Os tons mais quentes (amarelo, vermelho e rosa) indicam a presença de nuvens de grande desenvolvimento vertical, geralmente associadas à ocorrência de tempo severo.

Na análise do dia 27 de setembro (Figura 2), há a presença de uma grande área de nebulosidade profunda associada a chuvas fortes sobre as regionais Iporá, Rio Verde, Morrinhos e Goiânia. Essa nebulosidade começa a se dissipar a partir da noite. No dia 28 de setembro, verifica-se a aproximação de nuvens profundas associadas a chuvas intensas sobre as mesmas regionais. Por fim, no dia 29 de setembro, há a presença de nuvens estratiformes associadas a chuvas de intensidade fraca a moderada, que vão se dissipando ao longo do dia.

Figura 2: Imagens realçadas do satélite GOES-16 das 00 BRT até 21 BRT (a cada 3 horas) para o dia 27 de setembro.

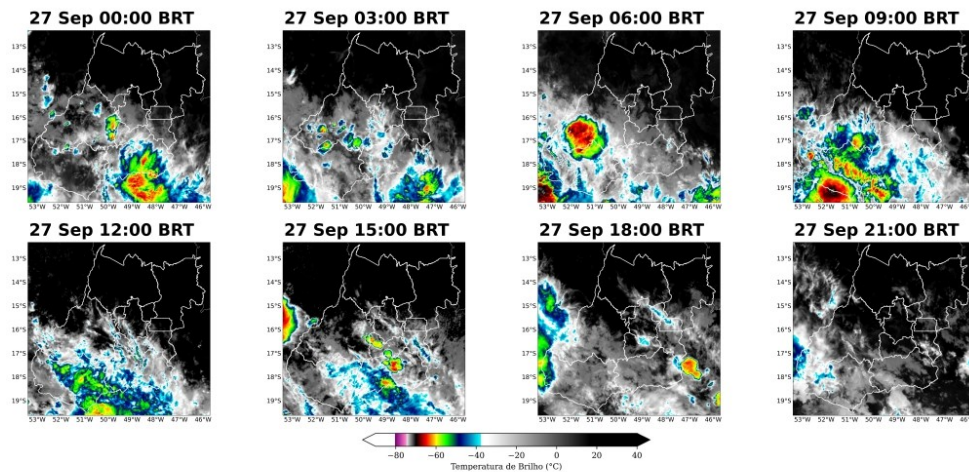




Figura 3: Imagens realçadas do satélite GOES-16 das 00 BRT até 21 BRT (a cada 3 horas) para o dia 28 de setembro.

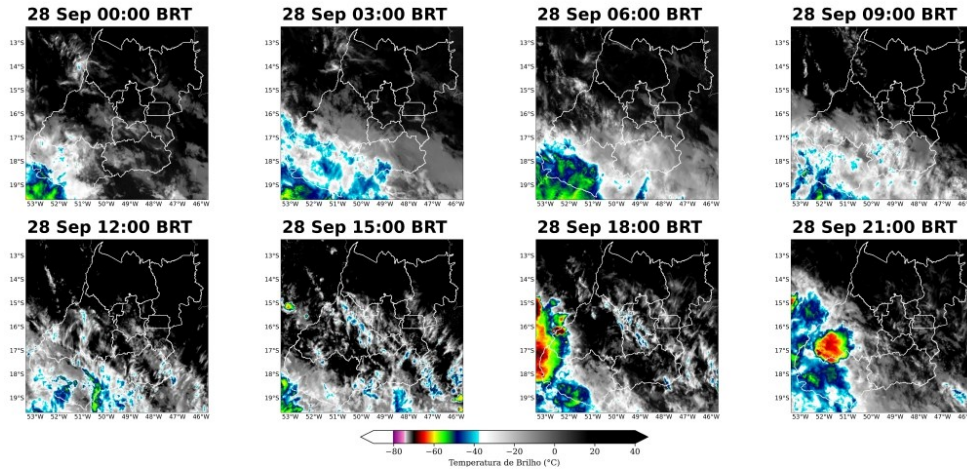
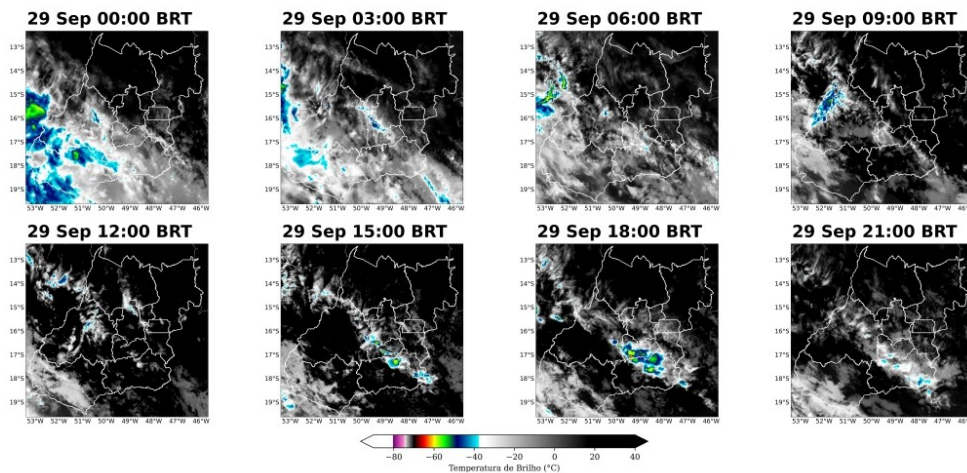


Figura 4: Imagens realçadas do satélite GOES-16 das 00 BRT até 21 BRT (a cada 3 horas) para o dia 29 de setembro.



Para facilitar a compreensão espacial dos volumes de chuva registrados no Goiás, as figuras à seguir mostram para cada dia (Figuras 5-7) e para o período completo do evento (Figura 8), a chuva registrada pelas

Sede Climatempo – Avenida Paulista, 302 – 5º andar | Sala 63 – Bela Vista – São Paulo/SP - CEP 01310-000 - Tel. (11) 3736-4591

estações meteorológicas do INMET e do CEMADEN. Os tons mais frios (verde, azul e roxo) indicam chuvas mais intensas.

Na análise do dia 27 de setembro (Figura 5), há registro de chuva de intensidade forte (para referência da classificação de chuva ver Tabela 7 em Anexos) sobre a regional Rio Verde e Morrinhos. Além disso, houve registro de chuva fraca a moderada sobre as regionais Iporá e Goiânia. No dia 28 de setembro (Figura 6), a chuva permaneceu sobre a regional de Rio Verde. No dia 29 de setembro (Figura 7), houve registro de chuva pontual nas regionais Rio Verde, Morrinhos, Iporá e Goiânia.

Os maiores acumulados de chuva em todo o período ficaram concentrados nas regionais Rio Verde, Morrinhos, Iporá e Goiânia e ultrapassaram os 30 mm em 3 dias. A persistência e intensidade da chuva contribuem para a ocorrência de transtornos às operações da Enel-GO.

Figura 5: Acumulado diário de precipitação sobre a área de concessão da Enel-GO para o dia 27 de setembro, baseado nas estações meteorológicas do INMET e CEMADEN.

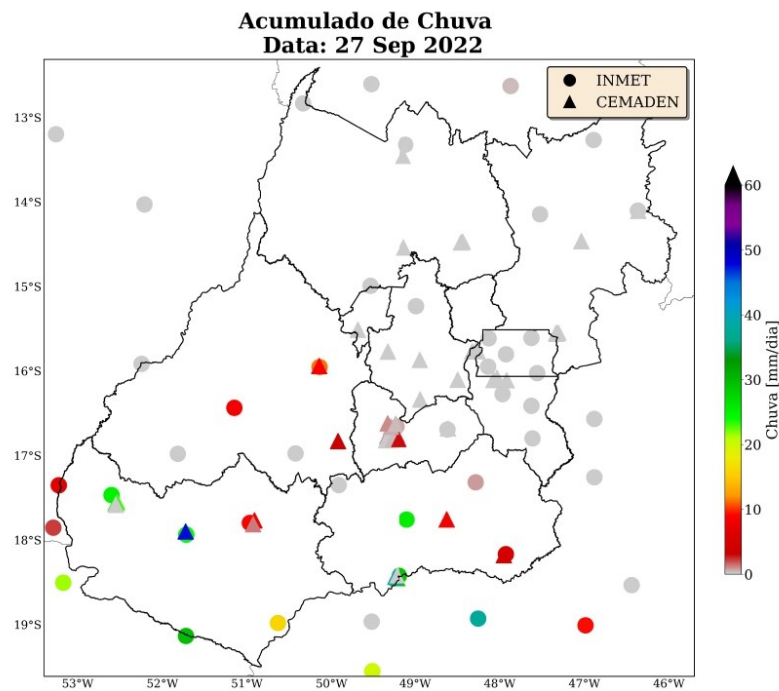




Figura 6: Acumulado diário de precipitação sobre a área de concessão da Enel-GO para o dia 28 de setembro, baseado nas estações meteorológicas do INMET e CEMADEN.

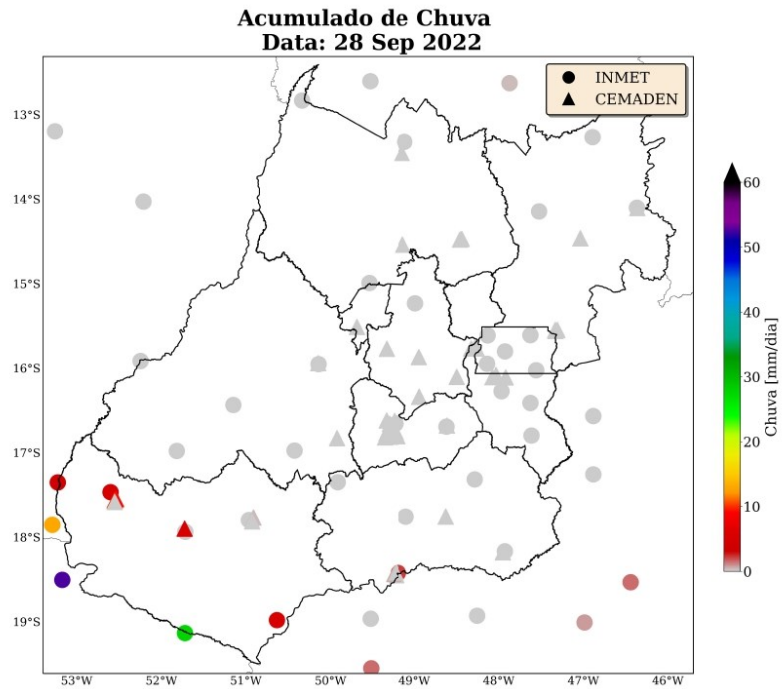


Figura 7: Acumulado diário de precipitação sobre a área de concessão da Enel-GO para o dia 29 de setembro, baseado nas estações meteorológicas do INMET e CEMADEN.

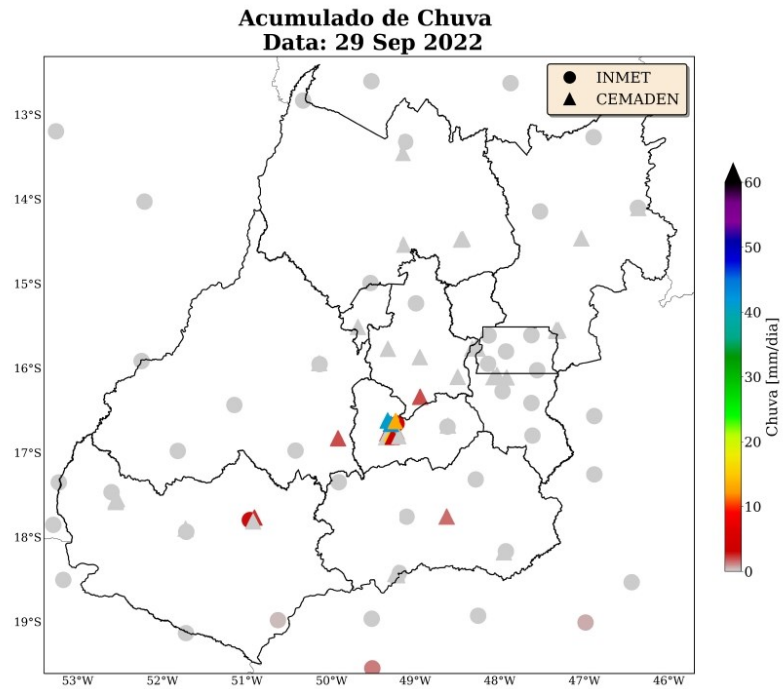
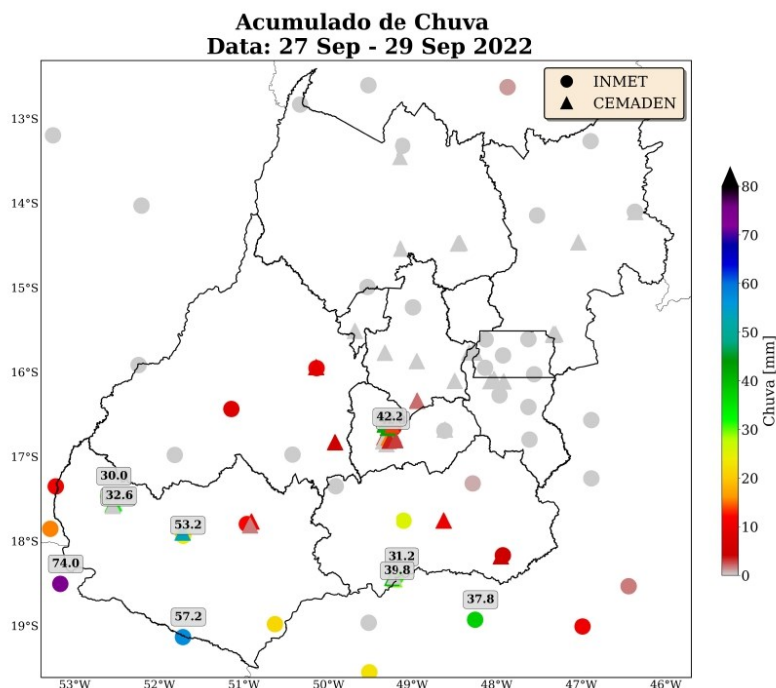




Figura 8: Acumulado total de precipitação sobre a área de concessão da Enel-GO para todo o período do evento (27 a 29 de setembro de 2022), baseado nas estações meteorológicas do INMET e CEMADEN.



Para os dados de descargas atmosféricas, utiliza-se a base de dados da rede Earth Networks, sendo esta uma rede global que apresenta melhoria ano após ano em sua detecção de qualquer tipo de raios, seja nuvem-solo, nuvem-nuvem e solo-nuvem. Para o propósito deste trabalho, utiliza-se apenas os raios nuvem-solo em suas quantidades totais diárias, os quais apresentam o maior impacto à infraestrutura e vida humana. Dessa maneira, de agora em diante sempre que mencionado a palavra raios, será referido à nuvem-solo.

No dia 27 de setembro (Figura 9) houve registro de raios sobre a área de concessão da Enel-GO. A maior densidade de raios ocorreu sobre as regionais Rio Verde, Iporá, Morrinhos, Metropolitana e Goiânia. No dia 28 de setembro (Figura 10) houve registro de grande atividade elétrica sobre Iporá. No dia 29 de setembro (Figura 11) houve registro de raios nas regionais Iporá, Morrinhos, Metropolitana e Goiânia.

Figura 9: Densidade de descargas atmosféricas nuvem-solo detectadas pelo sistema Earth Networks para o dia 27 de setembro sobre a área de concessão da Enel-GO.

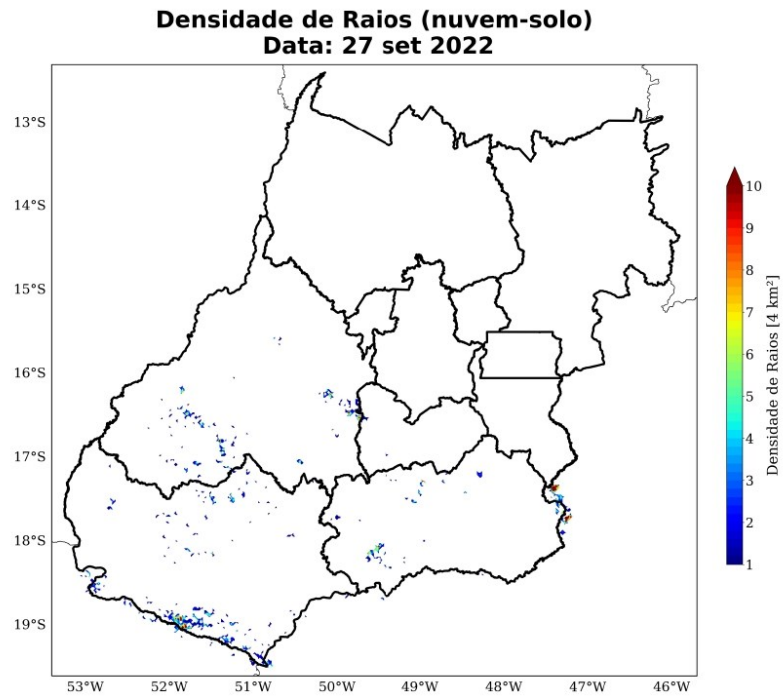


Figura 10: Densidade de descargas atmosféricas nuvem-solo detectadas pelo sistema Earth Networks para o dia 28 de setembro sobre a área de concessão da Enel-GO.

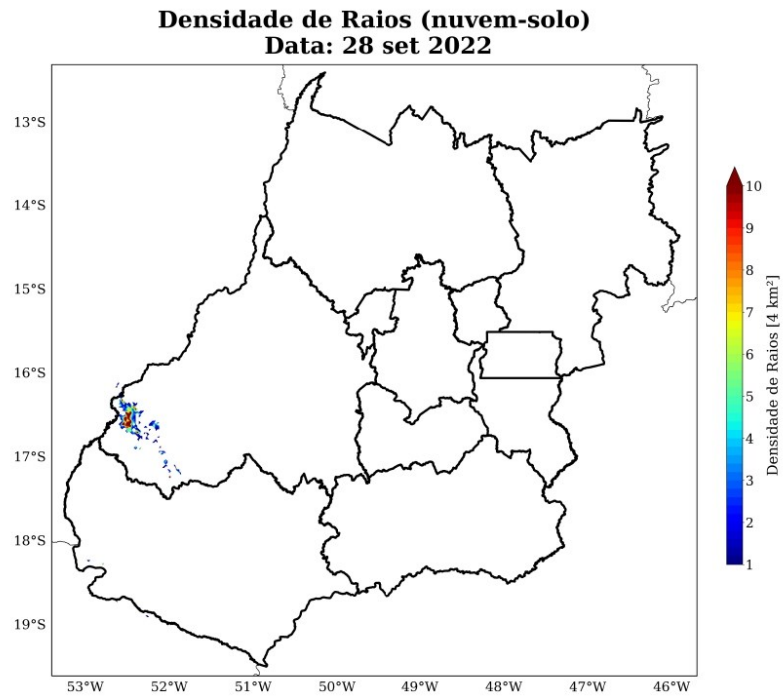
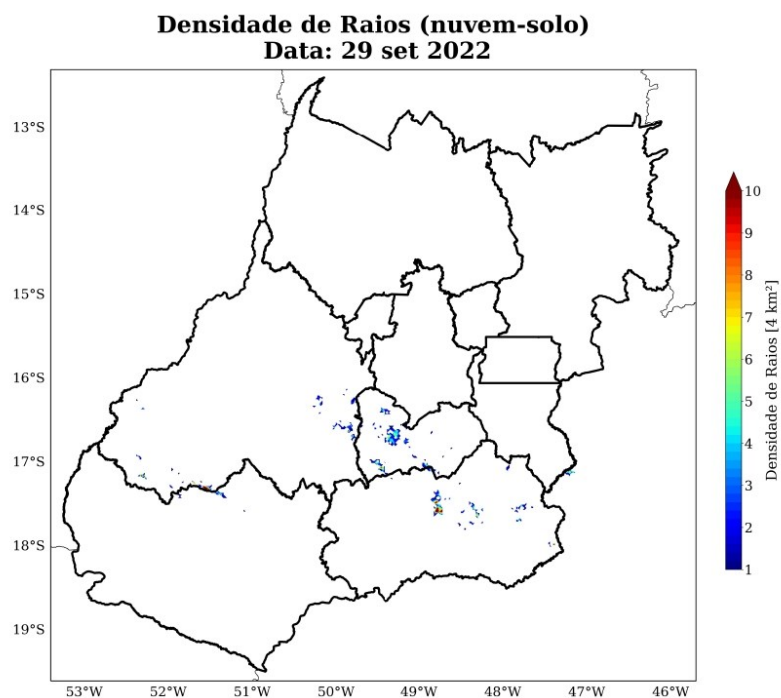


Figura 11: Densidade de descargas atmosféricas nuvem-solo detectadas pelo sistema Earth Networks para o dia 28 de setembro sobre a área de concessão da Enel-GO.



As Tabelas 2 a 4, mostram as rajadas máximas de vento ocorridas nos dias 27 a 29 de setembro de 2022 oriundas das estações meteorológicas dos aeroportos presentes sobre a área de concessão da Enel-GO.

Durante o período do evento (27 a 29 de setembro de 2022), as máximas rajadas de vento registradas pela estações foram em torno de 46 km/h em Rio Verde, o que indica a presença de ventos intensos. De acordo com a Escala Beaufort (6), esses ventos são classificados como vento fresco e sua consequência está associada à movimentação de ramos de árvores. A Escala Beaufort é uma escala de intensidade dos ventos associada aos efeitos resultantes das ventanias sobre o mar e a terra.

Além disso, também foram registradas fortes rajadas de vento em Anápolis e Goiânia. Nestas áreas os ventos ficaram entre 40 e 44 km/h, sendo suficientes para causar transtornos às operações da Enel-GO.

Tabela 2: Rajada máxima de vento registrada no dia 27 de setembro no estado de Goiás, com dados oriundos dos aeroportos de Anápolis (SBAN), Goiânia (SBGO e SBNV) e Rio Verde (SWLC).

Município	Aeroporto	Rajada máxima do vento	Horário
Anápolis	SBAN	44 km/h	17 BRT
Goiânia	SBGO	20 km/h	17 BRT
Goiânia	SBNV	40 km/h	15 BRT
Rio Verde	SWLC	46 km/h	11 BRT

Tabela 3: Rajada máxima de vento registrada no dia 28 de setembro no estado de Goiás, com dados oriundos dos aeroportos de Anápolis (SBAN), Goiânia (SBGO e SBNV) e Rio Verde (SWLC).

Município	Aeroporto	Rajada máxima do vento	Horário
Anápolis	SBAN	20 km/h	23 BRT
Goiânia	SBGO	18 km/h	22 BRT
Goiânia	SBNV	17 km/h	16 BRT
Rio Verde	SWLC	22 km/h	22 BRT

Tabela 4: Rajada máxima de vento registrada no dia 29 de setembro no estado de Goiás, com dados oriundos dos aeroportos de Anápolis (SBAN), Goiânia (SBGO e SBNV) e Rio Verde (SWLC).

Município	Aeroporto	Rajada máxima do vento	Horário
Anápolis	SBAN	28 km/h	09 BRT
Goiânia	SBGO	37 km/h	15 BRT
Goiânia	SBNV	26 km/h	15 BRT
Rio Verde	SWLC	20 km/h	17 BRT

2 Classificação COBRADE

O COBRADE (Classificação e Codificação Brasileira de Desastres) foi criado com o intuito de adequar a classificação brasileira às especificações utilizadas pela ONU na categorização de desastres e nivelar o país aos demais organismos de gerenciamento de desastres do mundo.

Baseado nas análises dos dados apresentados, classifica-se o evento ocorrido sobre a área de concessão da Enel-GO como uma Tempestade Convectiva (1.3.2.1).

2.1 Resumo do Evento

Neste estudo, foram analisados o período dos dias 27 a 29 de setembro de 2022 a fim de identificar e caracterizar os eventos meteorológicos ocorridos durante esse período que causaram transtornos às atividades operacionais da Enel-GO.

O evento ocorrido durante os dias 27 a 29 de setembro de 2022, foi causado pela presença de um cavado em médios níveis da atmosfera combinado com a disponibilidade de calor e umidade vindos da Amazônia em direção ao estado de Goiás. Esse sistema esteve associado à formação de tempestades convectivas. Foram registrados ventos fortes, em torno de 46 km/h na regional Rio Verde. Os maiores acumulados diários de chuva ultrapassaram os 30 mm, o que é classificado como chuva forte (Tabela 7 em Anexos). Esses fatores evidenciam a ocorrência de um evento severo durante esse período.

Tabela 5: Resumo do evento de acordo com a classificação COBRADE.

Resumo do Evento	
Número/Código do Evento	01/0077
Número/Código do Relatório	0077
Descrição	Região com tempestades associadas à chuva intensa, raios e fortes rajadas de vento.
Código COBRADE	1.3.2.1 - Tempestade Convectiva
Hora de início	27/09/2022 - 00:00
Hora do término	29/09/2022 - 23:00
Abrangência espacial	Regionais Rio Verde, Morrinhos, Iporá, Metropolitana e Goiânia sob concessão da Enel-GO.

3 Referências

1 - Instituto Nacional de Meteorologia (INMET) - <http://www.inmet.gov.br>

2 - Centro Nacional de Monitoramento e Alertas de Desastres Naturais (CEMADEN) - <http://www2.cemaden.gov.br/>

3 - Guide to Meteorological Instruments and Methods of Observation - <https://www.posmet.ufv.br/wp-content/uploads/2016/09/MET-474-WMO-Guide.pdf>

4 - CALVETTI, L., BENETI, C., GONÇALVES, J. E., MOREIRA, I. A., DUQUIA, C., BREDÁ, Â., & ALVES, T. A. (2006, August). Definição de classes de precipitação para utilização em previsões por categoria e hidrológica. In XIV Congresso Brasileiro de Meteorologia.

4 Anexos

Tabela 6: Escala Beaufort que apresenta as características do vento associadas a impactos dependendo do seu grau de intensidade.

Escala Beaufort			
Grau	Designação	Intensidade do Vento (km/h)	Efeitos sobre o continente
0	Calmo	<1	Fumaça sobe na vertical.
1	Aragem	1 - 5	Fumaça indica direção do vento.
2	Brisa leve	6 - 11	Sente o vento no rosto; As folhas das árvores movem; os moinhos começam a trabalhar.
3	Brisa fraca	12 - 19	As folhas agitam-se e as bandeiras desfraldam ao vento.
4	Brisa moderada	20 - 28	Poeira e pequenos papéis levantados; movem-se os galhos das árvores.
5	Brisa forte	29 - 38	Movimentação de grandes galhos e árvores pequenas.
6	Vento fresco	39 - 49	Movem-se os ramos das árvores; dificuldade em manter um guarda chuva aberto; assobio em fios de postes.
7	Vento forte	50 - 61	Movem-se as árvores grandes; dificuldade em andar contra o vento.
8	Ventania	62 - 74	Quebram-se galhos de árvores; dificuldade em andar contra o vento; barcos permanecem nos portos.
9	Ventania forte	75 - 88	Danos em árvores e pequenas construções; impossível andar contra o vento.
10	Tempestade	89 - 102	Árvores arrancadas; danos estruturais em construções.
11	Tempestade violenta	103 - 117	Estragos generalizados em construções.
12	Furacão	>118	Estragos graves e generalizados em construções.

Tabela 7: Escala de intensidade da chuva de acordo com Calvetti et al. (2006), referência [4].

Intensidade	Intervalo em mm/dia
Chuvisco	até 2,5 mm/dia
Chuva fraca	2,5 - 10 mm/dia
Chuva moderada	10 - 25 mm/dia
Chuva forte	25 - 50 mm/dia
Chuva extrema	maior que 50 mm/dia



Marcelly Sondermann
Meteorologista
CREA 2020108081