



Relatório de Evento em Situação de Emergência - ISE
ISE 17 10/2022 – GO

Sumário

1	Introdução	2
2	Definições.....	3
3	Descrição do evento.....	4
3.1	Mapa geolétrico da ENEL GO	5
3.2	Diagrama unifilar da ENEL GO	15
3.3	Subestações afetadas	16
3.4	Municípios afetados.....	18
4	Descrição dos danos causados ao sistema elétrico	19
4.1	Equipamentos afetados e sua hierarquia de importância para o sistema	20
4.2	Clientes afetados e impactos globais	21
4.3	Síntese das informações técnicas do evento	22
5	Relato técnico sobre a intervenção realizada para restabelecimento	23
5.1	Contingente de técnicos utilizados nos serviços e tempos de atendimento	24
5.2	Tempos médios de atendimento	25
6	Evidências do evento	29
6.1	Matérias jornalísticas	29
6.2	Evidências Fotográficas	33
ANEXO I	- Relação de ocorrências emergências expurgáveis.....	39
ANEXO II	- Laudo meteorológico	98

1 Introdução

As concessionárias do serviço público de distribuição de energia elétrica devem prover o serviço de forma adequada, buscando sempre a eficiência, conforme disposto na legislação e nos respectivos contratos de concessão. Dentre a legislação vigente, destacam-se os Procedimentos de Distribuição de Energia Elétrica no Sistema Elétrico Nacional – PRODIST, que consistem em documentos elaborados pela Agência Nacional de Energia Elétrica – ANEEL, que normatizam e padronizam as atividades técnicas relacionadas ao funcionamento e desempenho dos sistemas de distribuição de energia elétrica.

O Módulo 8 destes procedimentos, mais especificamente em sua Seção 8.2, regulamenta a qualidade do serviço prestado pelas distribuidoras de energia elétrica, estabelecendo a metodologia para apuração dos indicadores de continuidade e dos tempos de atendimento a ocorrências emergenciais.

O referido regulamento prevê que, na apuração dos indicadores coletivos e individuais deverão ser consideradas todas as interrupções de longa duração que atingirem as unidades consumidoras, admitidas algumas exceções (denominadas expurgos), que podem ser encontradas no Item 187 do Módulo 8 do PRODIST (Resolução Normativa ANEEL nº 956, de 7 de Dezembro 2021), transcrito abaixo:

187. Na apuração dos indicadores DEC e FEC não devem ser consideradas as seguintes situações:

- a) falha nas instalações da unidade consumidora que não provoque interrupção em instalações de terceiros;*
- b) interrupção decorrente de obras de interesse exclusivo do usuário e que afete somente sua unidade consumidora;*
- c) Interrupção em Situação de Emergência – ISE;**
- d) suspensão por inadimplemento do consumidor;*
- e) suspensão por deficiência técnica ou de segurança das instalações da unidade consumidora que não provoque interrupção em instalações de terceiros, previstas em regulamentação;*
- f) interrupção vinculada à programa de racionamento instituído pela União;*
- g) interrupção ocorrida em Dia Crítico;*
- h) interrupção oriunda de atuação de Esquema Regional de Alívio de Carga – ERAC estabelecido pelo ONS;*
- e*
- i) interrupção de origem externa ao sistema de distribuição. [grifos nossos]*

Para os casos de expurgo por Interrupção em Situação de Emergência (ISE), a alínea “h” do Item 228 do Módulo 8.2 do PRODIST (Resolução Normativa ANEEL nº 956, de 7 de Dezembro 2021) estabelece a obrigatoriedade das distribuidoras em disponibilizar, em seu sítio eletrônico, relatórios digitais com as evidências do evento que tenha gerado tais interrupções enquadradas na alínea “c” do Item 187 do mesmo.

Portanto, o objetivo deste relatório é apresentar as evidências, bem como outras informações relevantes do evento ocorrido na área de concessão da ENEL GO, entre os dias 01 de outubro de 2022 e 04 de outubro de 2022. Trata-se de evento classificado como zona de convergência (1.3.1.2.0) que causou diversos impactos na rede de distribuição de energia elétrica, ficando caracterizada a Situação de Emergência, conforme demonstrado a seguir.

Destaca-se que, para o entendimento completo das regras de apuração dos indicadores de continuidade e expurgos, faz-se necessário também a observação das regras contidas nos Módulos 1 e 6 do PRODIST. Todos os módulos destes procedimentos encontram-se disponíveis para consulta no

site da ANEEL (www.aneel.gov.br) e as principais definições relacionadas ao tema estão contidas no item 2 deste documento.

2 Definições

Abaixo seguem as definições estabelecidas na **Seção 1.1 do Módulo 1 do PRODIST – Resolução Normativa ANEEL nº 956, de 7 de Dezembro 2021**

Evento

Acontecimento que afete as condições normais de funcionamento de uma rede elétrica, podendo gerar uma ou mais interrupções no fornecimento de energia.

DIC

Duração de interrupção individual por unidade consumidora.

FIC

Frequência de interrupção individual por unidade consumidora.

Consumidor Hora Interrompido (CHI):

Somatório dos DICs dos consumidores atingidos por interrupção no fornecimento de energia, expresso em horas e centésimos de horas.

Interrupção em Situação de Emergência:

Interrupção originada no sistema de distribuição, resultante de Evento que comprovadamente impossibilite a atuação imediata da distribuidora e que não tenha sido por ela provocada ou agravada e que seja:

a) decorrente de Evento associado a Decreto de Declaração de Situação de Emergência ou Estado de Calamidade Pública emitido por órgão competente; ou

b) decorrente de Evento cuja soma do CHI das interrupções ocorridas no sistema de distribuição seja superior ao CHI_{limite} da distribuidora, calculado conforme equação a seguir:

$$CHI_{limite} = 2612 \times N^{0,35}$$

Equação 1 – Cálculo do CHI_{limite} para avaliação ISE

onde:

N número de unidades consumidoras faturadas e atendidas em BT e MT do mês de outubro do ano anterior ao período de apuração.

Seguindo esse regramento, demonstra-se abaixo o limite de CHI da Enel GO.

CÁLCULO CHI PARA ENEL GO

- Quantidade faturas em outubro de 2021 (*N*)

Em outubro de 2021 foram faturadas 3.128.689 unidades consumidoras.

- Valor limite CHI para Enel GO

$$2612 \times 3.128.689^{0,35}$$

490.173,71 CHI

3 Descrição do evento

O evento abordado neste Relatório ISE 17 10/2022 – GO refere-se à 01-0087 que afetou a área de concessão da Enel GO, no período de 01/10/2022 a 04/10/2022. Diante o impacto ocasionado na rede de distribuição, detalhado a seguir, o evento registrou um total de 1.078.374,86 de CHI. Portanto, conforme regras estabelecidas no PRODIST, as interrupções oriundas desse evento são classificadas como Interrupções em Situação de Emergência (ISE), pois a quantidade de CHI observada foi superior ao valor de 490.173,71.

Importante destacar que, para fins de caracterização das interrupções decorrentes do evento, fez-se o uso da lista de Fatos Geradores definidas pelo Anexo II da seção 8.2 do Módulo 8 do PRODIST (Resolução Normativa ANEEL nº 956, de 7 de Dezembro 2021), tendo sido os expurgos restritos às ocorrências de causa Meio Ambiente.

O evento meteorológico ocorrido durante os dias 01 a 04 de outubro de 2022, foi causado pela formação de instabilidades associadas à convergência de umidade, à formação de uma área de baixa pressão e à circulação de ventos em níveis médios da atmosfera. Durante o evento, foi observado a ocorrência de chuva moderada a forte, descargas elétricas e rajadas de vento moderadas a forte sobre o estado de Goiás afetando todas as áreas sob concessão da Enel-GO. A persistência e a intensidade da chuva combinada com a ocorrência de descargas elétricas e fortes rajadas de vento evidenciam a ocorrência de um evento severo neste período.

Diante o exposto, para este evento a distribuidora atribuiu os seguintes registros:

Código único do evento:	01-0087
COBRADE:	1.3.1.2.0 - Zona de Convergência
Quantidade de interrupções associadas:	4.168
Código único do Relatório:	ISE 17 10/2022 – GO

Tabela 1 – Atribuições de Registros dos Evento pela Distribuidora

Este cenário foi atestado pela Climatempo, empresa especializada em meteorologia. Apresenta-se no ANEXO II deste relatório o laudo meteorológico, na íntegra, e na Tabela 2, uma síntese do parecer da empresa, abordando a classificação COBRADE (Código Brasileiro de Desastres) do evento, assim como o período da atipicidade climática vivenciada na área de concessão.

Número/Código do Evento	01-0087	
Número/Código do Laudo	0087	
Descrição	Região com chuvas intensas associadas a convergência de umidade sobre o estado, o que provocou volumes significativos de chuva, fortes rajadas de vento e descargas elétricas atmosféricas.	
Código COBRADE	1.3.1.2.0 - Zona de Convergência	
Abrangência (Regional)	Duração (Data/Horário de Início e Término do evento)	
RIO VERDE	01/10/2022 14:00	04/10/2022 09:00
MORRINHOS	01/10/2022 14:00	04/10/2022 09:00
IPORÁ	01/10/2022 14:00	04/10/2022 09:00
ANÁPOLIS	01/10/2022 14:00	04/10/2022 09:00
LUZIÂNIA	01/10/2022 14:00	04/10/2022 09:00
METROPOLITANA	01/10/2022 14:00	04/10/2022 09:00
GOIÂNIA	01/10/2022 14:00	04/10/2022 09:00
URUAÇÚ	01/10/2022 14:00	04/10/2022 09:00
FORMOSA	01/10/2022 14:00	04/10/2022 09:00

Tabela 2 – Resumo do laudo meteorológico do evento, ocorrido entre 01 e 04 de outubro de 2022.

Durante o período de laudo, observaram-se muitos pontos de chuva e alagamentos. Bombeiros são acionados após chuva derrubar muro de colégio eleitoral, em Goiânia. Com a chuva frequente e a falta de escoamento, lama invadiu as salas de aula e os bombeiros precisaram limpar o local antes das votações. (2022, Mais Goiás).

3.1 Mapa geolétrico da ENEL GO

Conforme destacado anteriormente, o evento 01-0087 causou diversos impactos na rede de distribuição de energia elétrica, assim como, na operação de restabelecimento de energia nos locais afetados. Para demonstrar a dimensão do impacto observado pela Enel GO, apresenta-se abaixo o mapa geolétrico das regiões afetadas.

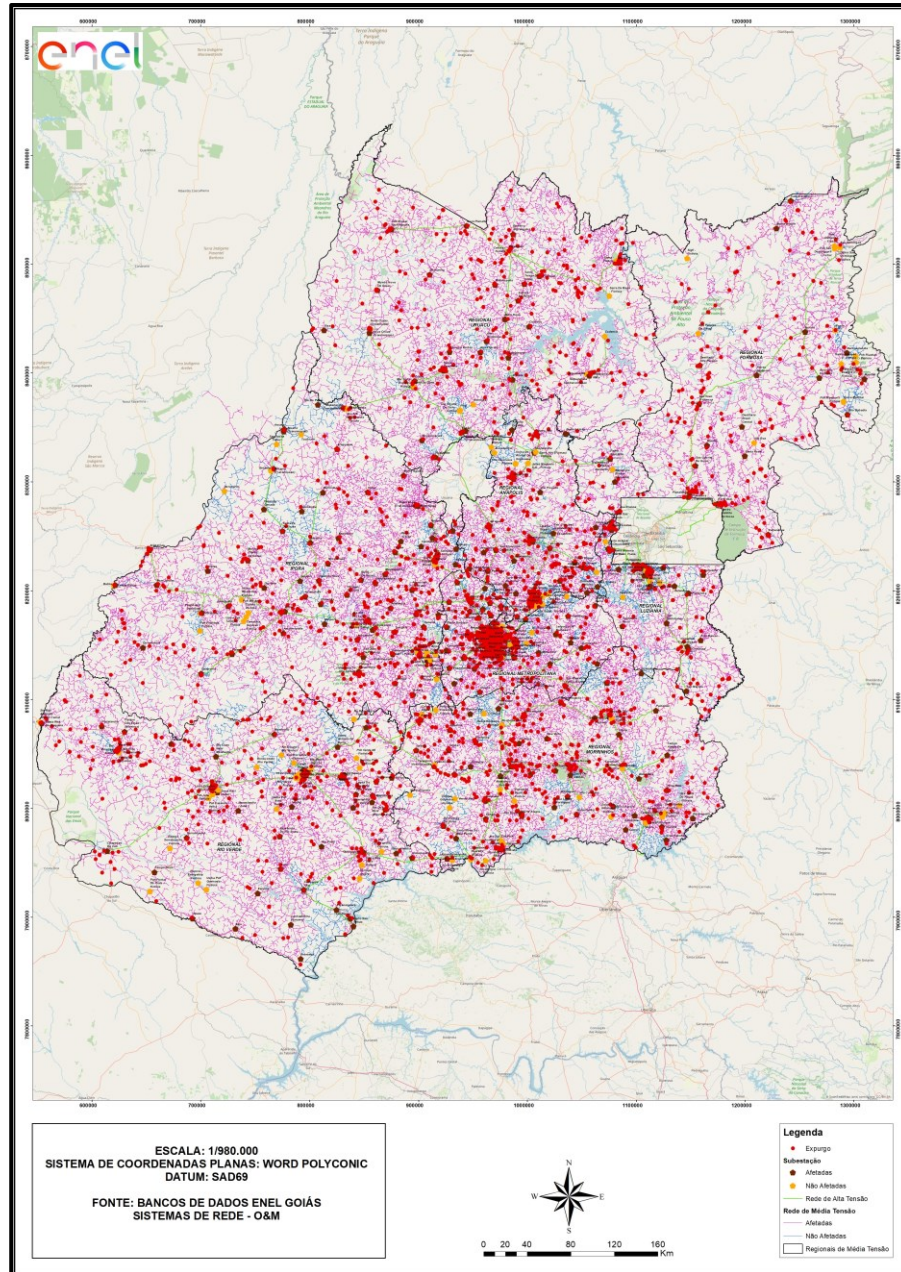


Figura 1 - Mapa geolétrico da região afetada.



ISE_17_10_2022_GO.pdf

Clique para abrir a imagem com maior resolução.

Nas figuras abaixo são apresentadas as redes de média tensão que foram afetadas nesse evento, por regional. Também são apresentadas as subestações e redes de alta tensão.

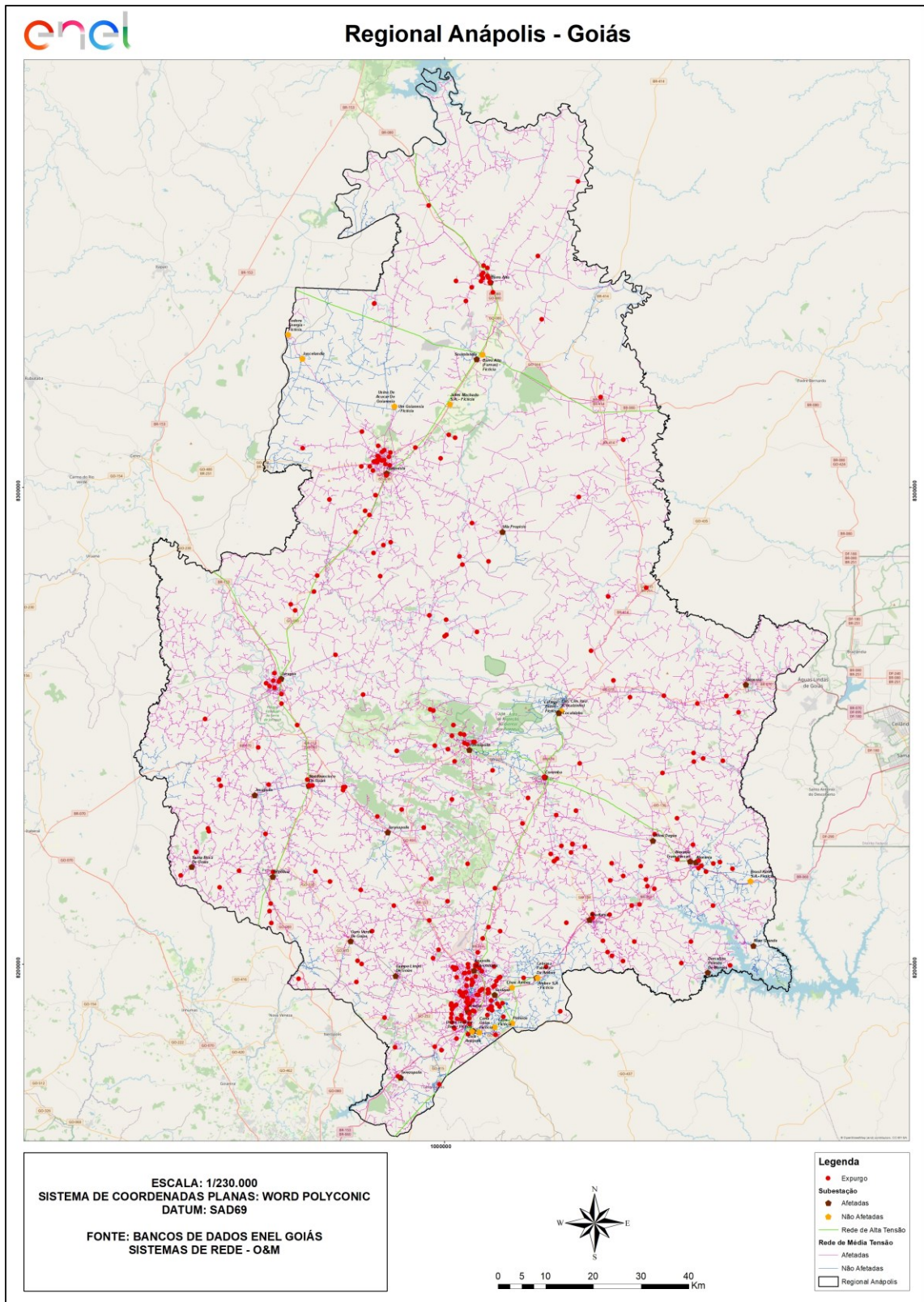


Figura 2 - Mapa geoeletrico da região afetada (Regional Anápolis)

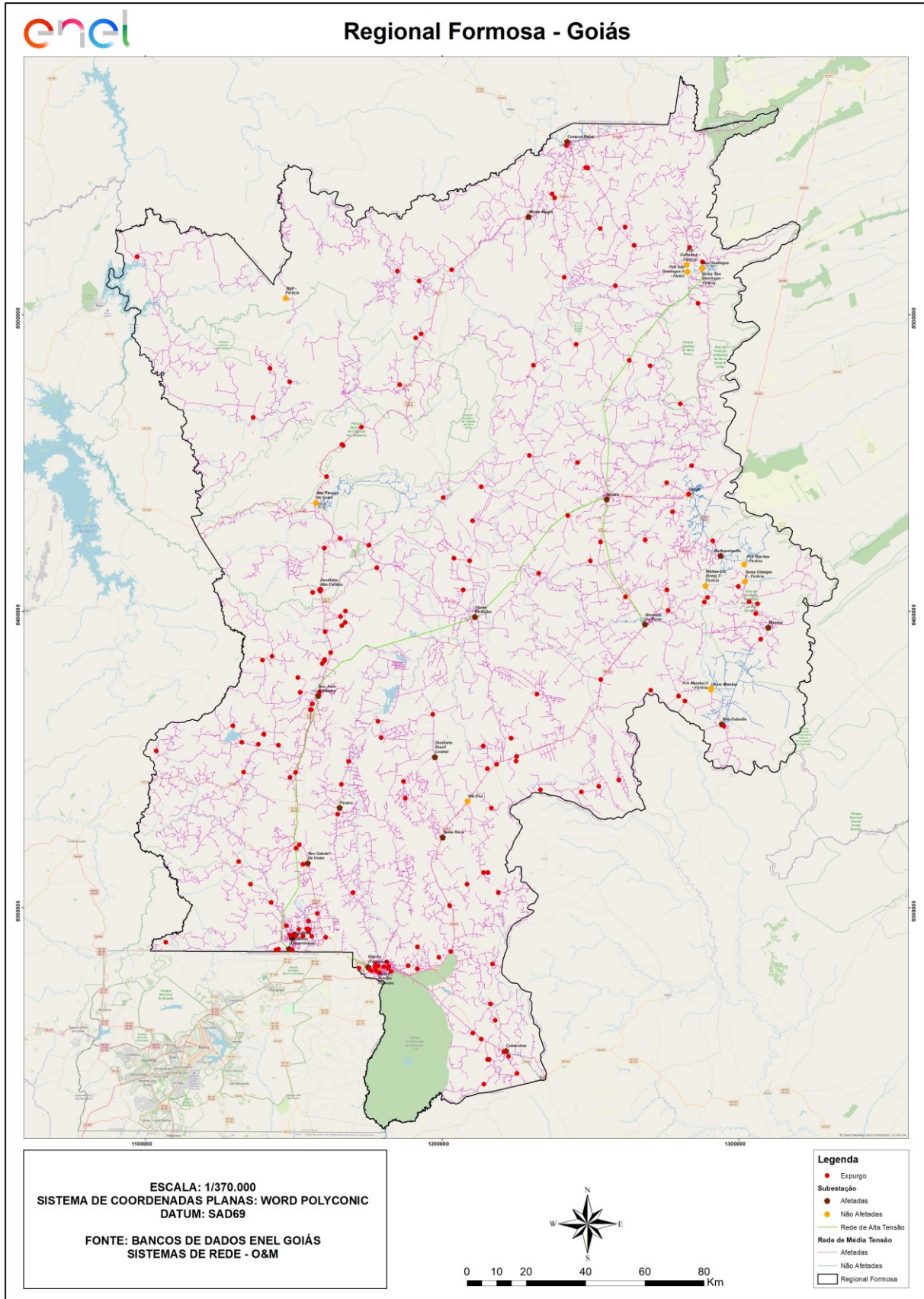


Figura 3 - Mapa geoeétrico da região afetada (Regional Formosa)

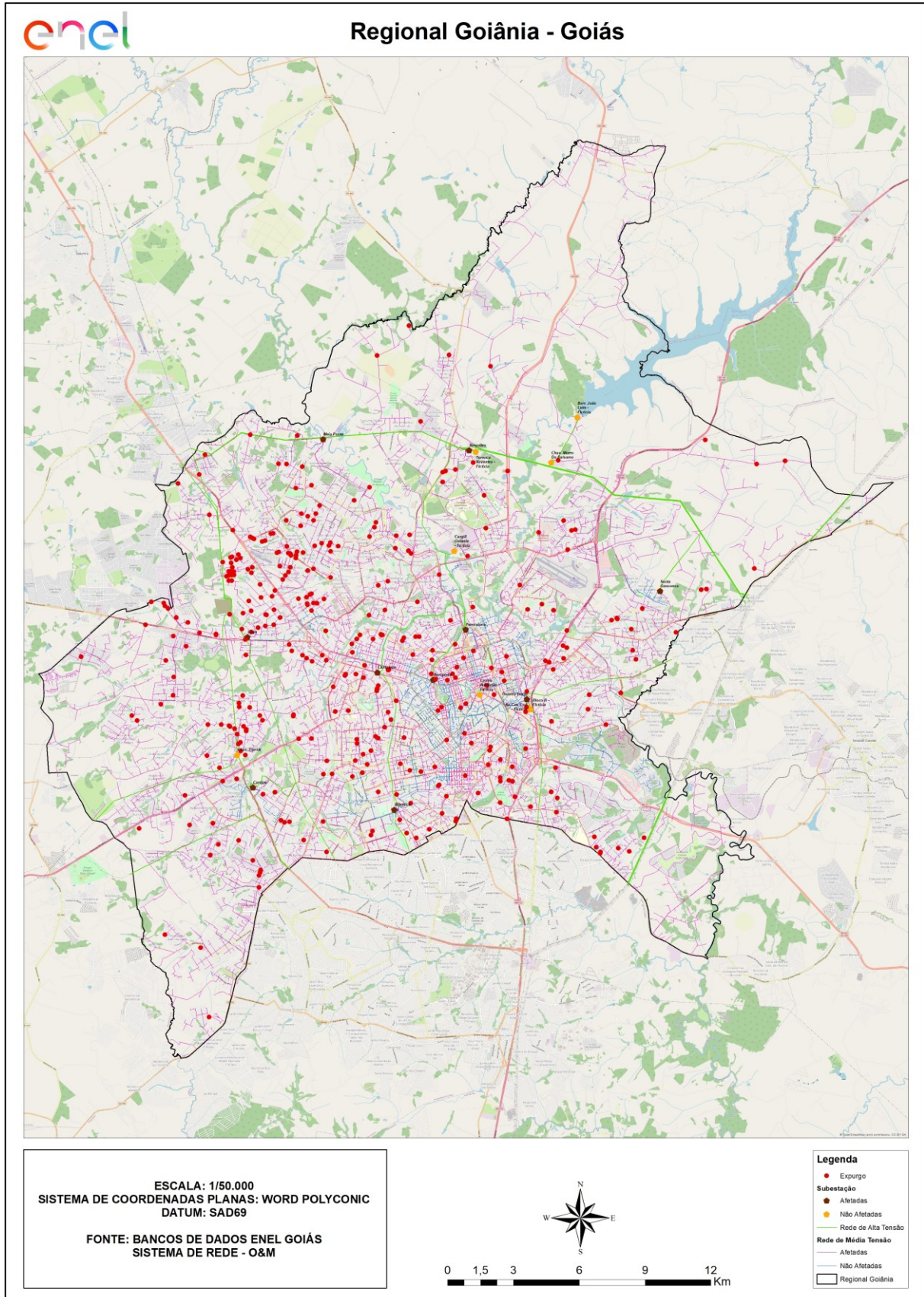


Figura 4 - Mapa geoeétrico da região afetada (Regional Goiânia)

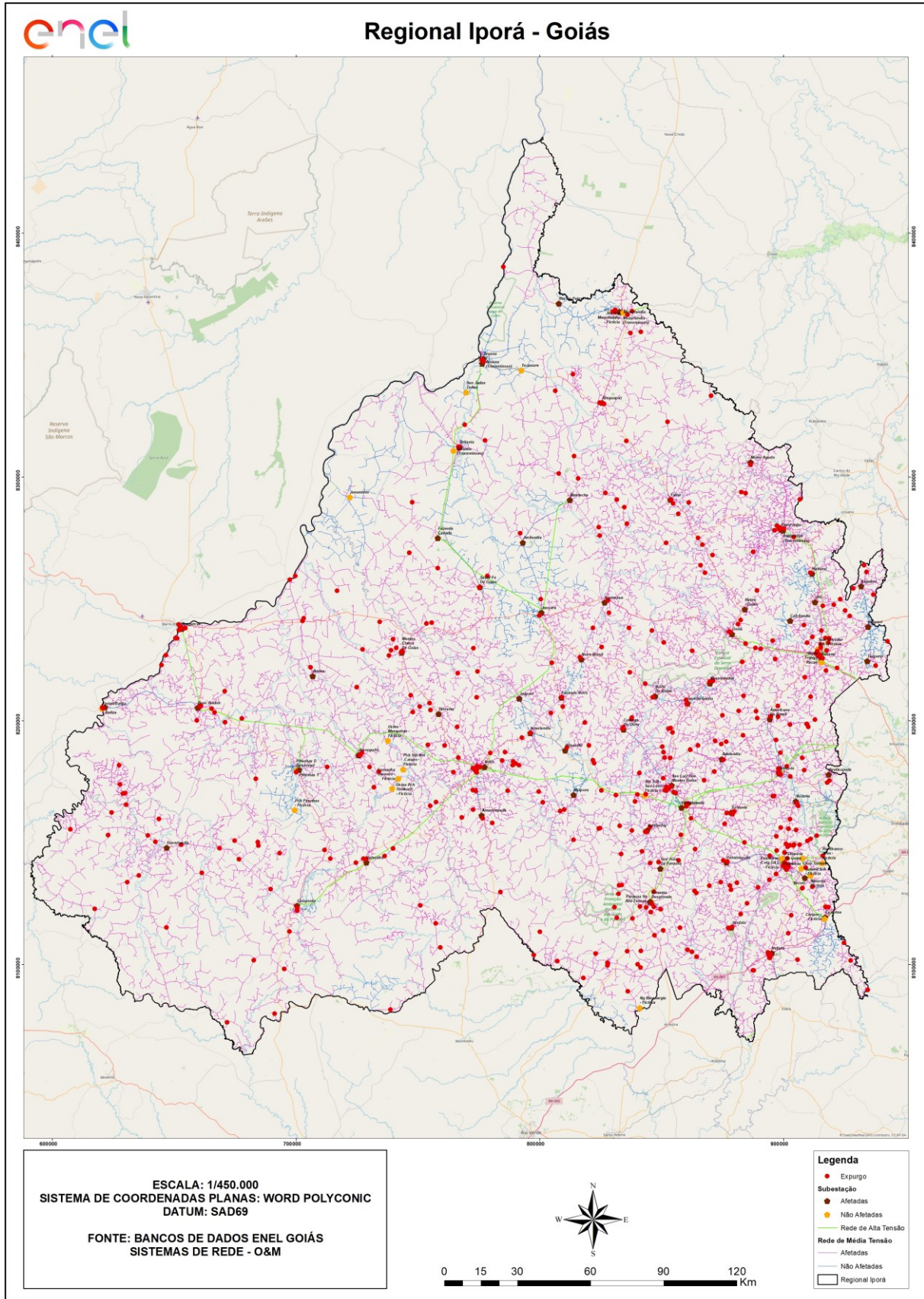


Figura 5 - Mapa geoeletrico da região afetada (Regional Iporá)

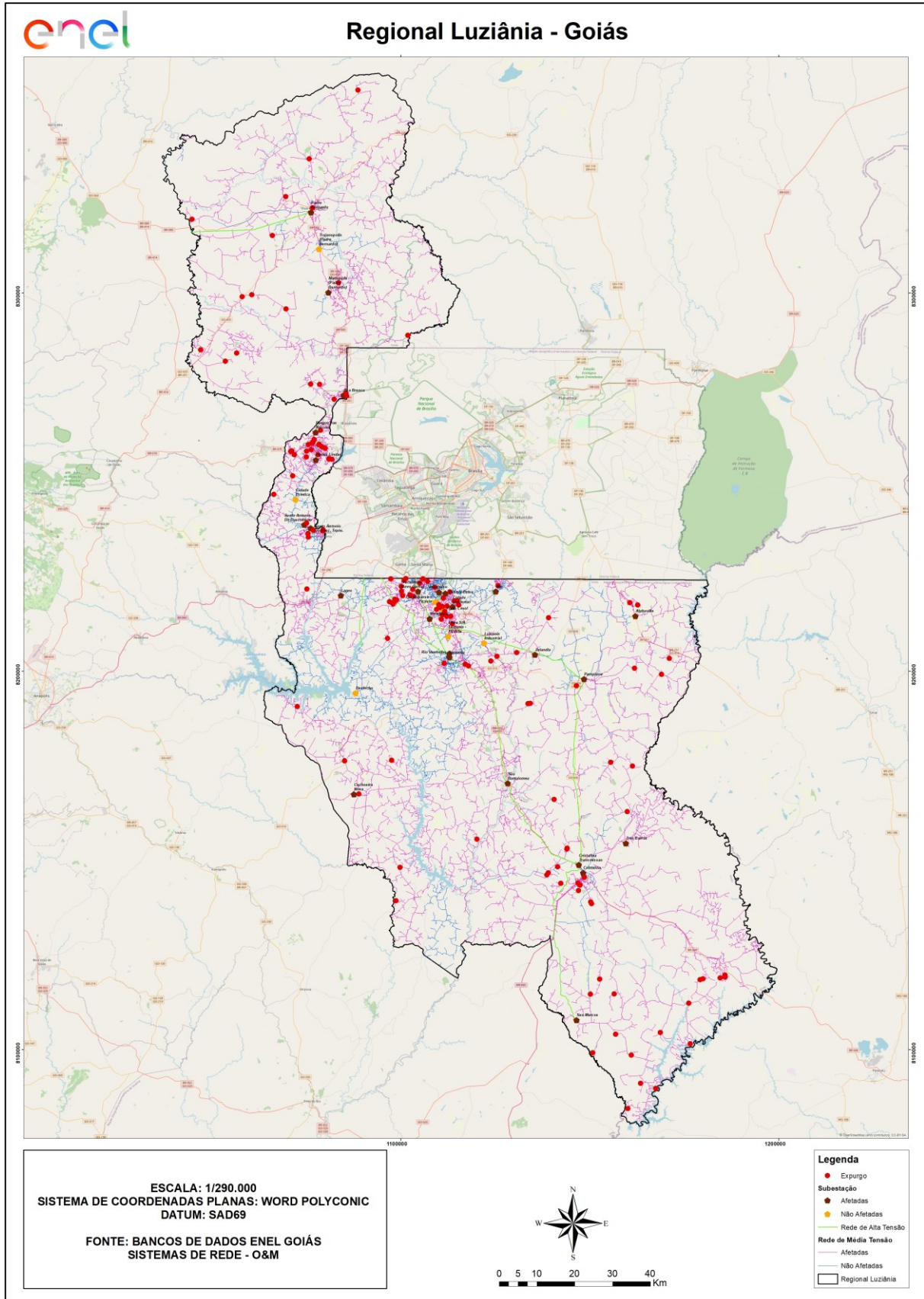


Figura 6 - Mapa geoeletrico da região afetada (Regional Luziânia)

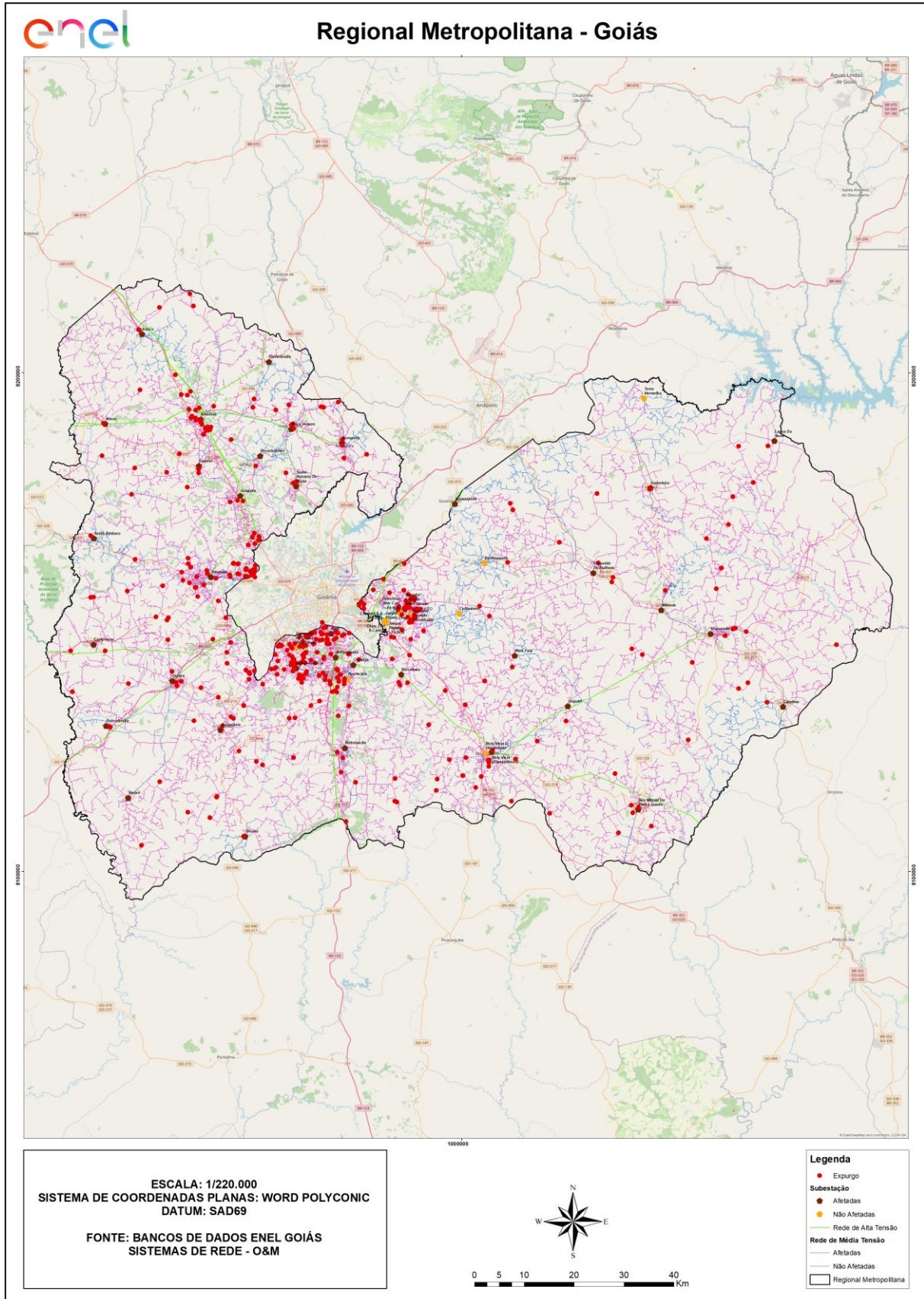


Figura 7 - Mapa geoeétrico da região afetada (Regional Metropolitana)

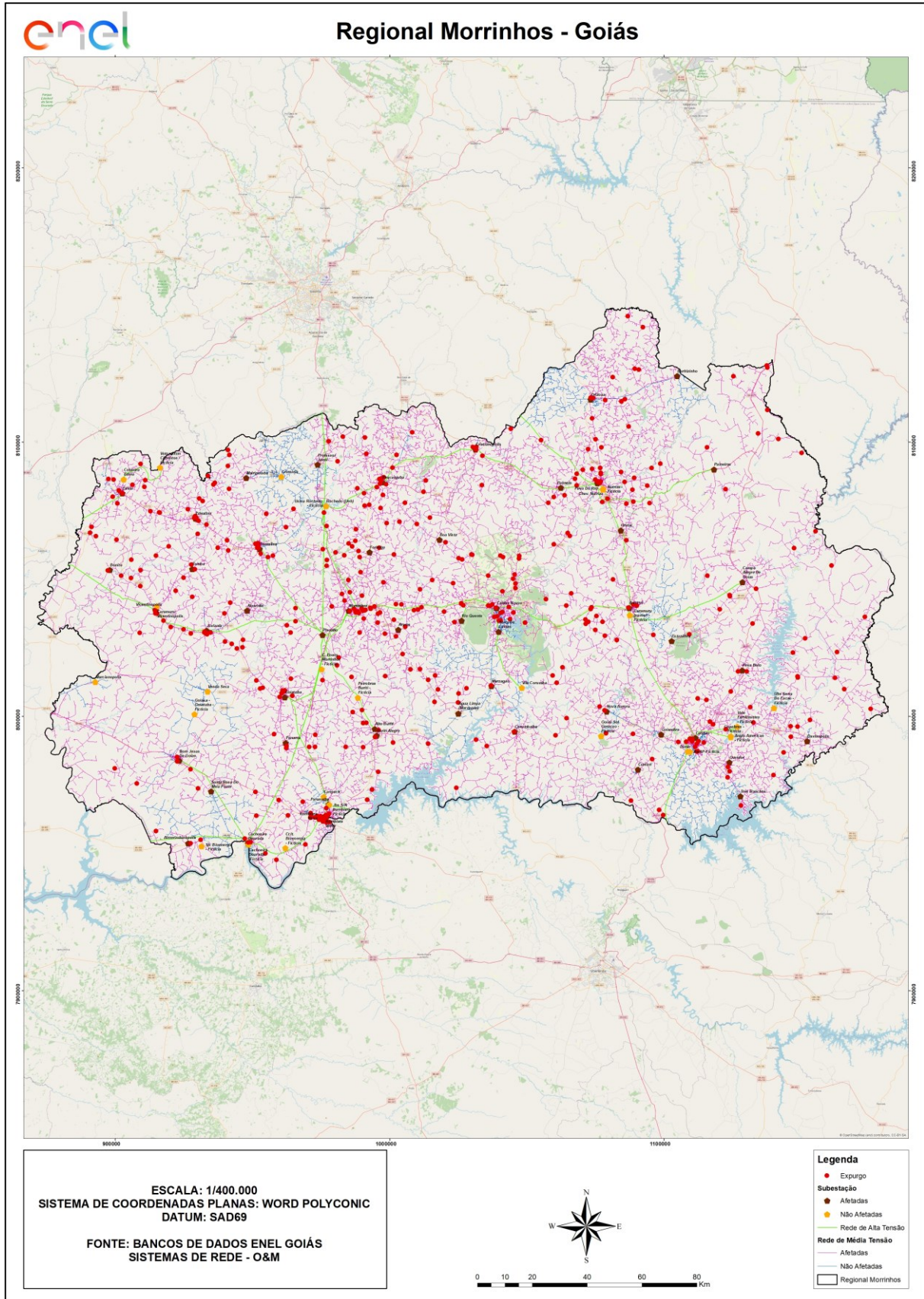


Figura 8 - Mapa geoeletrico da região afetada (Regional Morrinhos)

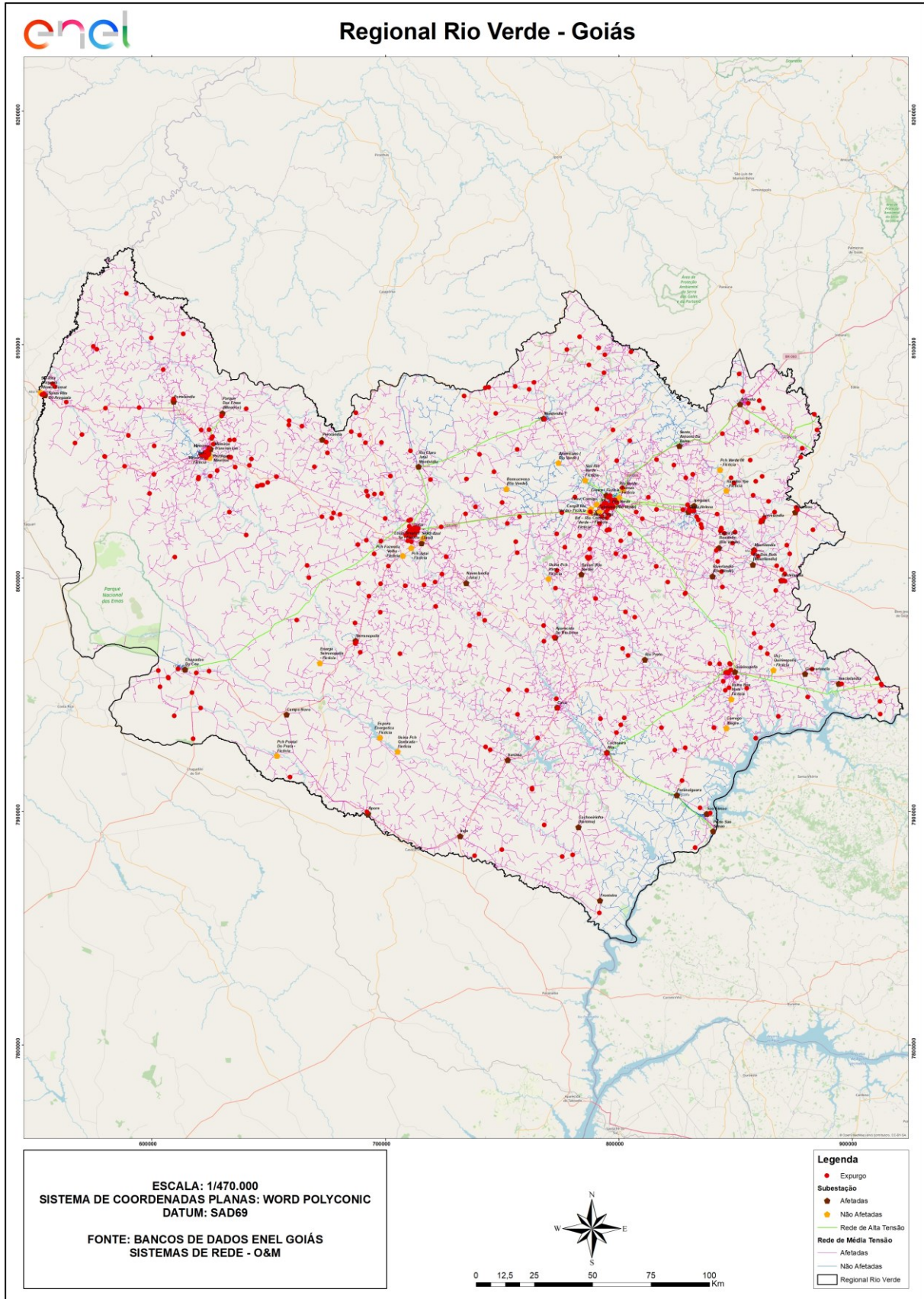


Figura 9 - Mapa geoeletrico da região afetada (Regional Rio Verde)

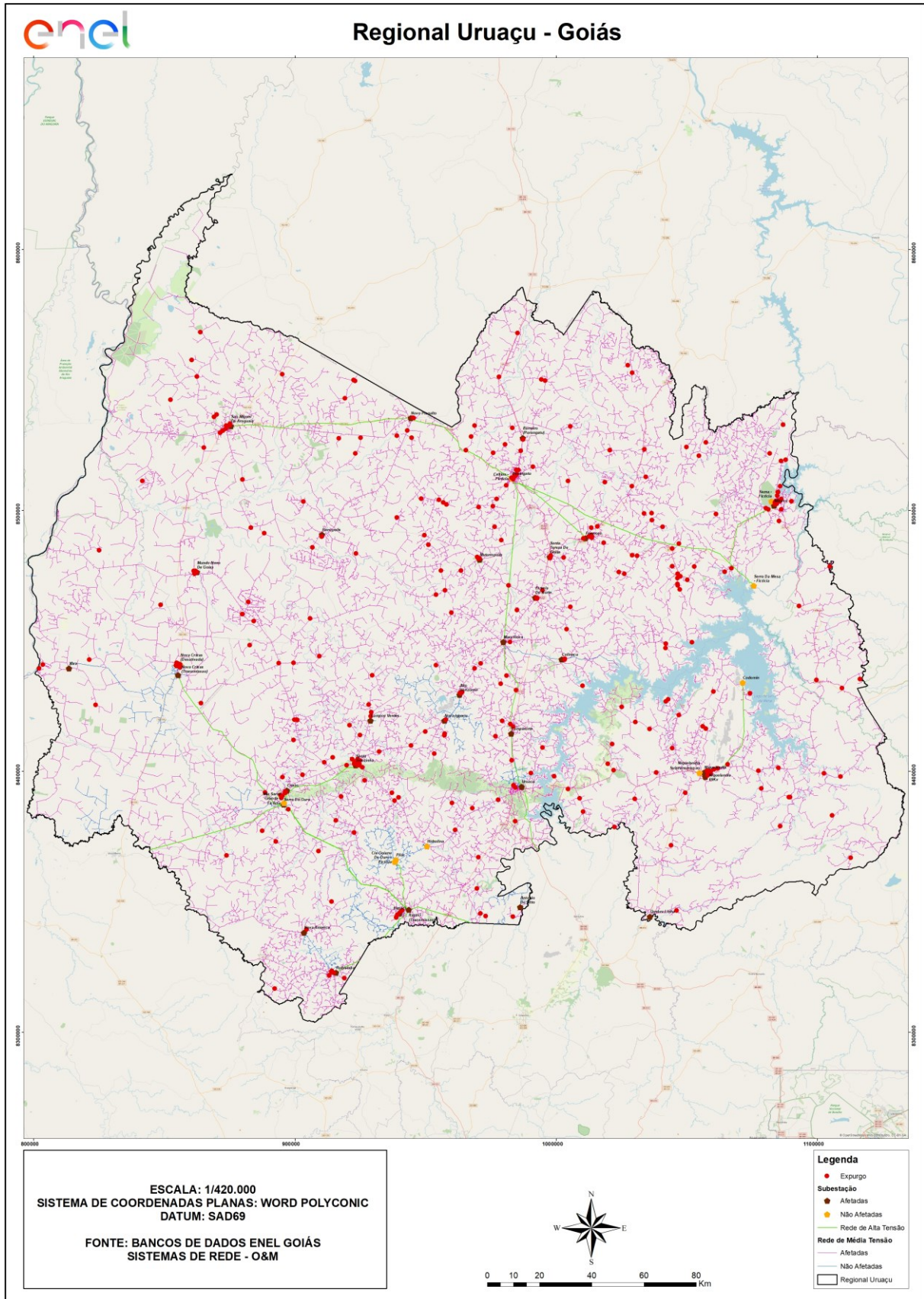


Figura 10 - Mapa geoeletrico da região afetada (Regional Uruaçu)

3.2 Diagrama unifilar da ENEL GO

Além do mapa geoeletrico apresentado anteriormente, a Enel GO destaca abaixo os diagramas unifilares de todas as regionais da empresa Enel GO. Os diagramas unifilares tem o objetivo de demonstrar as interligações das Subestações por meio das linhas de subtransmissão.

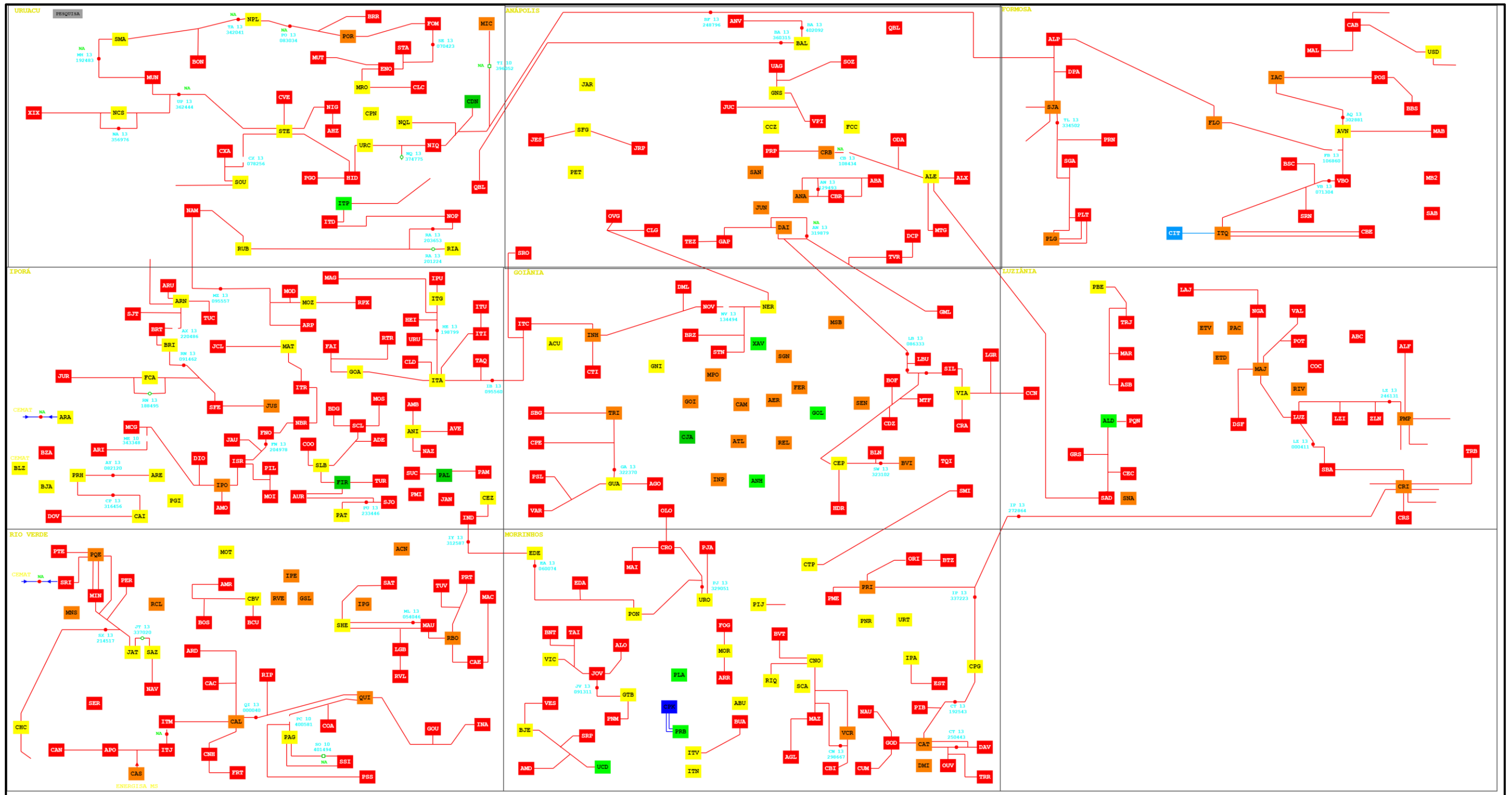


Figura 11 - Diagramas unifilares

3.3 Subestações afetadas

Conforme previamente abordado, o evento em tela impactou toda a área de concessão da ENEL GO, todavia, foram observadas consequências em 314 das 362 subestações e em 233 dos 246 municípios da área de concessão, conforme tabelas abaixo.

Tabela 3– Subestações afetadas pelo evento.

ID	SIGLA	SUBESTAÇÃO	ID	SIGLA	SUBESTAÇÃO	ID	SIGLA	SUBESTAÇÃO
1	CRS	CRISTALINA	106	CLG	CAMPO LIMPO DE GOIAS	211	PLT	PLANALTINA
2	GOL	GOIANIA LESTE	107	SAN	SANTANA	212	CEP	CEPAIGO
3	AHZ	ALTO HORIZONTE	108	AER	AEROPORTO	213	CPE	CAMPESTRE
4	IAC	IACIARA	109	JUN	JUNDIAI	214	PET	PETROLINA
5	REL	REAL	110	BAL	BARRO ALTO	215	IPE	IPE
6	INP	INDEPENDENCIA	111	BJA	BOM JARDIM	216	SFE	SANTA FE DE GOIAS
7	INH	INHUMAS	112	RUB	RUBIATABA	217	JRP	JARANAPOLIS
8	JAT	JATAI	113	RBO	RIO DOS BOIS (MAURILANDIA)	218	GOA	GOIAS
9	NER	NEROPOLIS	114	CHC	CHAPADAO DO CEU	219	SAT	SANTO ANTONIO DA BARRA
10	QUI	QUIRINOPOLIS	115	MAT	MATRINCHA	220	JES	JESUPOLIS
11	SMA	SAO MIGUEL DO ARAGUAIA	116	LBU	LEOPOLDO DE BULHOES	221	ITR	ITAPIRAPUA
12	CNO	CALDAS NOVAS	117	TUV	TURVELANDIA	222	PRN	PARANA
13	PBE	PADRE BERNARDO	118	CRB	CORUMBA	223	BNT	BONITO
14	NOV	NOVA VENEZA	119	NPL	NOVO PLANALTO	224	RIP	RIO PRETO
15	JOV	JOVIANIA	120	IPU	ITAPURANGA	225	SRO	SANTA ROSA DE GOIAS
16	CBV	CABRIUVA (RIO VERDE)	121	SLB	SAO LUIZ DOS MONTES BELOS	226	GAP	GOIANAPOLIS
17	MOR	MORRINHOS	122	SUC	SUCURI	227	JCL	JACILANDIA
18	PRI	PIRES DO RIO	123	STE	SANTA TEREZINHA	228	BJE	BOM JESUS DE GOIAS
19	MNS	MINEIROS TRANSMISSAO	124	PER	PEROLANDIA	229	ODA	OLHOS DAGUA
20	CAT	CATALAO	125	RCL	RIO CLARO JATAI MONTIVIDIU	230	TQI	TAQUARI
21	GTB	GOIATUBA	126	SOU	SERRA DO OURO	231	UCD	CACHOEIRA DOURADA
22	NIQ	NIQUELANDIA	127	ALF	ALPHAVILLE	232	OVG	OURO VERDE DE GOIAS
23	IPO	IPORA	128	CBR	CEBRASA FABRICA DA AMBEV	233	CCZ	COCALZINHO
24	GOI	GOYA	129	ABA	ABADIANIA	234	MUT	MUTUNOPOLIS
25	PLG	PLANALTINA (TRANSMISSAO)	130	NAU	NOVA AURORA	235	SJA	SAO JOAO D ALIANCA
26	MAU	MAURILANDIA	131	GNI	GOIANIRA	236	RTR	RETIRO / GOIAS
27	MAJ	MARAJOARA	132	MOS	MOSSAMEDES	237	PIL	PILOANDIA
28	EDA	EDEALINA	133	SRA	SANTA RITA DO ARAGUAIA	238	FLO	FLORES DE GOIAS
29	MTG	MATO GRANDE	134	MAI	MAIRIPOTABA	239	URT	URUTAI
30	PQE	PARQUE DAS EMAS (MINEIROS)	135	SHE	SANTA HELENA	240	CPG	CAMPO ALEGRE DE GOIAS
31	CXA	CRIXAS	136	LGB	LAGOA DO BAUZINHO (RIO VERDE)	241	EDE	EDEIA
32	PIJ	PIRACANJUBA	137	PRP	PIRENOPOLIS	242	MAB	MAMBAI
33	ITV	ITUMBIARA VELHA	138	AVE	AVELINOPOLIS	243	CRA	CARAIBAS
34	TAI	TAIOBA	139	PSL	POSSELANDIA	244	GOD	GOIANDIRA
35	PAC	PACAEMBU (NOVO GAMA)	140	SMC	SAO MARCOS	245	SNA	SANTO ANTONIO DO DESC. TRANS.
36	PIB	PIRES BELO	141	URC	URUACU	246	PMP	PAMPLONA
37	PNM	PANAMA	142	AMD	ALMERINDONOPOLIS	247	TAQ	TAQUARAL
38	CAM	CAMPINAS	143	VAR	VARJAO	248	DAV	DAVINOPOLIS
39	CVE	CAMPOS VERDES	144	JAN	JANDAIA	249	PME	PALMELO
40	MPO	MEIA PONTE	145	ARI	AREIAS	250	ARD	APARECIDA DO RIO DOCE
41	BVI	BELA VISTA (TRANSMISSAO)	146	DIO	DIORAMA	251	TUR	TURVANIA
42	TRI	TRINDADE	147	MCG	MONTES CLAROS DE GOIAS	252	PNR	PAINEIRAS
43	ALX	ALEXANIA	148	ABU	ALTO BURITI	253	TRB	TRES BARRAS
44	ANA	ANAPOLIS UNIVERSITARIA	149	SAD	SANTO ANTONIO DO DESCOBERTO	254	USD	SAO DOMINGOS
45	NAM	NOVA AMERICA	150	NBR	NOVO BRASIL	255	LAJ	LAGES
46	AGO	ARAGOIANIA	151	FOG	FORMIGA	256	URO	ROCHEDO (UEH)
47	CBE	CABECEIRAS	152	CTI	CATURAI	257	PGI	PALESTINA
48	ITQ	ITIQUEIRA (FORMOSA)	153	MOI	MOIPORA	258	AMO	AMORINOPOLIS
49	ARP	ARAGUAPAZ	154	JAR	JARAGUA	259	CCN	CACHOEIRA NOVA
50	ATL	ATLANTICO	155	AUR	AURILANDIA	260	SSI	SAO SIMAO
51	FOM	FORMOSO	156	HDR	HIDROLANDIA	261	CUM	CUMARI
52	IPG	IPEGUARI	157	ACN	ACREUNA	262	FRT	FRONTEIRA
53	POR	PORANGATU	158	RIQ	RIO QUENTE	263	BDG	BURITI DE GOIAS
54	ITA	ITABERAI	159	PRB	PARANAIBA	264	MAR	MARIAPOLIS (PADRE BERNARDO)
55	BLN	BARCELONA	160	JUS	JUSSARA	265	CAE	CASTELANDIA
56	SCA	SERRA DE CALDAS	161	APO	APORE	266	GML	GAMELEIRA
57	MOT	MONTIVIDIU T	162	SFG	SAO FRANCISCO DE GOIAS	267	CLC	COLINACU
58	SGN	SANTA GENOVEVA	163	ORI	ORIZONA	268	ITP	ITAPACI (TRANSMISSAO)
59	FER	FERROVIARIO	164	CRI	CRISTALINA TRANSMISSAO	269	SGA	SAO GABRIEL DE GOIAS
60	EST	ESTANIFERA	165	ITD	ITAPACI	270	MIN	MINEIROS
61	AGL	AGUA LIMPA (MARZAGAO)	166	GRS	GIRASSOL	271	INA	INACIOLANDIA
62	AMB	AMERICANO DO BRASIL	167	IND	INDIARA	272	QBL	QUEBRA LINHA
63	XIX	XIXA	168	CAI	CAIAPONIA	273	SBA	SAO BARTOLOMEU

64	FIR	FIRMINOPOLIS	169	SOZ	SOUZALANDIA	274	SCL	SANCLERLANDIA
65	ITG	ITAPURANGA (TRANSMISSAO)	170	NIG	NOVA IGUACU	275	SAZ	SERRA AZUL (JATAI)
66	IPA	IPAMERI	171	FNO	FAZENDA NOVA	276	ITC	ITAUCU
67	RIV	RIO VERMELHO	172	DAI	DAIA - ANAPOLIS	277	GOU	GOUVERLANDIA
68	ENO	ESTRELA DO NORTE	173	ABC	ABC	278	NAZ	NAZARIO
69	ALD	AGUAS LINDAS	174	ARN	ARUANA (TRANSMISSAO)	279	DOV	DOVERLANDIA
70	SEN	SENADOR CANEDO TRANSMISSAO	175	BCU	BACURI (RIO VERDE)	280	ITJ	ITAJA
71	CNH	CACHOEIRINHA (ITARUMA)	176	PLA	PLANALTO	281	CAS	ENERSUL
72	ACU	ARACU	177	RVL	RIVERLANDIA (RIO VERDE)	282	CAN	CAMPO NOVO
73	NQL	NIQUELANDIA 69KV	178	COO	CORREGO DO OURO	283	SAB	SITIO DABADIA
74	SMI	SAO MIGUEL DO PASSA QUATRO	179	BVT	BOA VISTA	284	MTF	MATA FEIA
75	JAU	JAUPACI	180	PAM	PALMEIRAS DE GOIAS	285	BRZ	BRAZABRANTES
76	MRO	MARA ROSA	181	ITM	ITARUMA	286	BBS	BARBOSELANDIA
77	CJA	CARAJAS	182	ANI	ANICUNS	287	OUV	OUIDOR
78	VIC	VICENTINOPOLIS	183	COC	CIDADE OCIDENTAL	288	CAC	CACU
79	VIA	VIANOPOLIS	184	BTZ	BURITIZINHO	289	MAL	MONTE ALEGRE
80	MOD	MOZARLANDIA	185	ASB	ASA BRANCA	290	SRN	SANTA ROSA
81	XAV	XAVANTES	186	MAZ	MARZAGAO	291	BSC	DESTILARIA BRASIL CENTRAL
82	PAL	PALMEIRAS	187	PMI	PALMINOPOLIS	292	VAL	VALPARAISO
83	ANH	ANHANGUERA	188	VPI	VILA PROPICIO	293	DPA	DESTILARIA ALTO PARAISO
84	BRT	BRITANIA	189	ARA	ARAGARCAS	294	ARU	ARUANA
85	GUA	GUAPO	190	ADE	ADELANDIA	295	STA	SANTA TEREZA DE GOIAS
86	ETD	ESTRELA DALVA	191	NAV	NAVESLANDIA (JATAI)	296	MOZ	MOZARLANDIA (TRANSMISSAO)
87	MUN	MUNDO NOVO DE GOIAS	192	TEZ	TEREZOPOLIS	297	CAB	CAMPOS BELOS
88	DCP	DORCELINO PEIXOTO DE MORAES	193	ARR	ARARAS	298	OLO	OLOANA
89	MIC	MINACU	194	ITU	ITAGUARU	299	FCA	FAZENDA CANADA
90	ITN	ITUMBIARA NOVA	195	LUZ	LUZIANIA	300	TRR	TRES RANCHOS
91	SER	SERRANOPOLIS	196	CAL	CACHOEIRA ALTA	301	MAG	MORRO AGUDO
92	PRH	PIRANHAS T	197	LGR	LAGOA DA SERRA	302	CEZ	CEZARINA
93	PTE	PORTELANDIA	198	BZA	BALIZA	303	ALE	ALEXANIA TRANSMISSAO
94	PON	PONTALINA	199	DML	DAMOLANDIA	304	BON	BONOPOLIS
95	CTP	CRISTIANOPOLIS	200	BRR	BARREIRO (PORANGATU)	305	CLD	CALCILANDIA
96	RVE	RIO VERDE	201	ISR	ISRAELANDIA	306	URU	URU
97	NCS	NOVA CRIXAS (TRANSMISSAO)	202	SJO	SAO JOAO DA PARAUNA	307	SRP	SANTA ROSA DO MEIA PONTE
98	PAT	PARAUNA SE ALTA TENSAO	203	CBI	CORUMBAIBA	308	PJA	PROFESSOR JAMIL
99	SIL	SILVANIA	204	FAI	FAINA	309	RPX	RIO DO PEIXE
100	GNS	GOIANESIA	205	CPN	CAMPINORTE	310	PSS	PORTO SAO SIMAO
101	NGA	NOVO GAMA	206	PQN	PARQUE DAS NACOES	311	ANV	ANTONIO DO VITTO
102	AVN	ALVORADA DO NORTE	207	ITI	ITAGUARI	312	ZLN	ZELANDIA
103	ARE	ARENOPOLIS	208	STN	SANTO ANTONIO DE GOIAS	313	HEI	HEITORAI
104	BUA	BURITI ALEGRE	209	SBG	SANTA BARBARA	314	PAG	PARANAIGUARA
105	PRT	PORTEIRAO	210	ALO	ALOANDIA			

3.4 Municípios afetados

Conforme previamente abordado, o evento em tela impactou toda a área de concessão da ENEL GO, todavia, em 314 das 362 subestações e em 233 dos 246 municípios da área de concessão, conforme tabelas abaixo.

Tabela 4 – Municípios afetados pelo evento.

ID	MUNICÍPIO	ID	MUNICÍPIO	ID	MUNICÍPIO
1	ABADIA DE GOIAS	79	EDEIA	157	NOVA IGUACU DE GOIAS
2	ABADIANIA	80	ESTRELA DO NORTE	158	NOVA ROMA
3	ACREUNA	81	FAINA	159	NOVA VENEZA
4	ADELANDIA	82	FAZENDA NOVA	160	NOVO BRASIL
5	AGUA FRIA DE GOIAS	83	FIRMINOPOLIS	161	NOVO GAMA
6	AGUA LIMPA	84	FLORES DE GOIAS	162	NOVO PLANALTO
7	AGUAS LINDAS DE GOIAS	85	FORMOSA	163	ORIZONA
8	ALEXANIA	86	FORMOSO	164	OURO VERDE DE GOIAS
9	ALOANDIA	87	GAMELEIRA DE GOIAS	165	OUVIDOR
10	ALTO HORIZONTE	88	GOIANAPOLIS	166	PADRE BERNARDO
11	ALTO PARAISO DE GOIAS	89	GOIANDIRA	167	PALESTINA DE GOIAS
12	ALVORADA DO NORTE	90	GOIANESIA	168	PALMEIRAS DE GOIAS
13	AMARALINA	91	GOIANIA	169	PALMINOPOLIS
14	AMERICANO DO BRASIL	92	GOIANIRA	170	PANAMA
15	AMORINOPOLIS	93	GOIAS	171	PARANAIGUARA
16	ANAPOLIS	94	GOIATUBA	172	PARAUNA
17	ANICUNS	95	GOUVELANDIA	173	PEROLANDIA
18	APARECIDA DE GOIANIA	96	GUAPO	174	PETROLINA DE GOIAS
19	APARECIDA DO RIO DOCE	97	GUARAITA	175	PILAR DE GOIAS
20	APORE	98	GUARANI DE GOIAS	176	PIRACANJUBA
21	ARACU	99	GUARINOS	177	PIRANHAS
22	ARAGARCAS	100	HEITORAI	178	PIRENOPOLIS
23	ARAGOIANIA	101	HIDROLANDIA	179	PIRES DO RIO
24	ARAGUAPAZ	102	HIDROLINA	180	PLANALTINA
25	ARENOPOLIS	103	IACIARA	181	PONTALINA
26	ARUANA	104	INACIOLANDIA	182	PORANGATU
27	AURILANDIA	105	INDIARA	183	PORTEIRAO
28	AVELINOPOLIS	106	INHUMAS	184	PORTELANDIA
29	BALIZA	107	IPAMERI	185	POSSE
30	BARRO ALTO	108	IPORA	186	PROFESSOR JAMIL
31	BELA VISTA DE GOIAS	109	ISRAELANDIA	187	QUIRINOPOLIS
32	BOM JARDIM DE GOIAS	110	ITABERAI	188	RIO QUENTE
33	BOM JESUS DE GOIAS	111	ITAGUARI	189	RIO VERDE
34	BONOPOLIS	112	ITAGUARU	190	RUBIATABA
35	BRAZABRANTES	113	ITAJA	191	SANCLERLANDIA
36	BRITANIA	114	ITAPACI	192	SANTA BARBARA DE GOIAS
37	BURITI ALEGRE	115	ITAPIRAPUA	193	SANTA CRUZ DE GOIAS
38	BURITI DE GOIAS	116	ITAPURANGA	194	SANTA FE DE GOIAS
39	BURITINOPOLIS	117	ITARUMA	195	SANTA HELENA DE GOIAS
40	CABECEIRAS	118	ITAUCU	196	SANTA RITA DO ARAGUAIA
41	CACHOEIRA ALTA	119	ITUMBIARA	197	SANTA RITA DO NOVO DESTINO
42	CACHOEIRA DE GOIAS	120	IVOLANDIA	198	SANTA ROSA DE GOIAS
43	CACHOEIRA DOURADA	121	JANDAIA	199	SANTA TEREZA DE GOIAS
44	CACU	122	JARAGUA	200	SANTA TEREZINHA DE GOIAS
45	CAIAPONIA	123	JATAI	201	SANTO ANTONIO DE GOIAS
46	CALDAS NOVAS	124	JAUPACI	202	SANTO ANTONIO DO DESCOBERTO
47	CALDAZINHA	125	JESUPOLIS	203	SAO DOMINGOS
48	CAMPESTRE DE GOIAS	126	JOVIANIA	204	SAO FRANCISCO DE GOIAS
49	CAMPINACU	127	JUSSARA	205	SAO JOAO D ALIANCA
50	CAMPINORTE	128	LAGOA SANTA	206	SAO JOAO DA PARAUNA
51	CAMPO ALEGRE DE GOIAS	129	LEOPOLDO DE BULHOES	207	SAO LUIS DE MONTES BELOS
52	CAMPO LIMPO DE GOIAS	130	LUZIANIA	208	SAO LUIZ DO NORTE
53	CAMPOS BELOS	131	MAIRIPOTABA	209	SAO MIGUEL DO ARAGUAIA
54	CAMPOS VERDES	132	MAMBAI	210	SAO MIGUEL DO PASSA QUATRO
55	CARMO DO RIO VERDE	133	MARA ROSA	211	SAO SIMAO
56	CASTELANDIA	134	MARZAGAO	212	SENADOR CANEDO
57	CATALAO	135	MATRINCHA	213	SERRANOPOLIS
58	CATURAI	136	MAURILANDIA	214	SILVANIA
59	CAVALCANTE	137	MIMOSO DE GOIAS	215	SIMOLANDIA
60	CEZARINA	138	MINACU	216	SITIO D ABADIA
61	CHAPADAO DO CEU	139	MINEIROS	217	TAQUARAL DE GOIAS
62	CIDADE OCIDENTAL	140	MOIPORA	218	TERESINA DE GOIAS
63	COCALZINHO DE GOIAS	141	MONTE ALEGRE DE GOIAS	219	TEREZOPOLIS DE GOIAS
64	COLINAS DO SUL	142	MONTES CLAROS DE GOIAS	220	TRES RANCHOS
65	CORREGO DO OURO	143	MONTIVIDIU	221	TRINDADE

66	CORUMBA DE GOIAS	144	MONTIVIDIU DO NORTE	222	TROMBAS
67	CORUMBAIBA	145	MORRINHOS	223	TURVANIA
68	CRISTALINA	146	MORRO AGUDO DE GOIAS	224	TURVELANDIA
69	CRISTIANOPOLIS	147	MOSSAMEDES	225	UIRAPURU
70	CRIXAS	148	MOZARLANDIA	226	URUACU
71	CUMARI	149	MUNDO NOVO	227	URUTAI
72	DAMIANOPOLIS	150	MUTUNOPOLIS	228	VALPARAISO DE GOIAS
73	DAMOLANDIA	151	NAZARIO	229	VARJAO
74	DAVINOPOLIS	152	NEROPOLIS	230	VIANOPOLIS
75	DIORAMA	153	NIQUELANDIA	231	VICENTINOPOLIS
76	DIVINOPOLIS DE GOIAS	154	NOVA AMERICA	232	VILA BOA
77	DOVERLANDIA	155	NOVA AURORA	233	VILA PROPICIO
78	EDEALINA	156	NOVA CRIXAS		

4 Descrição dos danos causados ao sistema elétrico

A incidência do temporal registrado entre os dias 01 e 04 de outubro 2022 causou diversos impactos na área de concessão da Enel GO. Aproximadamente 79% do CHI é decorrente de ventos fortes e 13% de descargas atmosféricas. O tombamento de árvores nas estruturas de alimentação de média tensão representa aproximadamente 7% do CHI. Cerca de 100 pontos tiveram tombamento de árvores nas estruturas de alimentação de média tensão, em mais de 750 pontos na rede elétrica houve impacto de descargas atmosféricas, cerca de 142 pontos dispuseram de cabo partido ocasionado por fortes ventos e mais de 800 pontos foram impactados por vendavais.

A fim de possibilitar melhor entendimento da importância dos equipamentos afetados na concessão da ENEL GO durante período do Evento, apresenta-se na tabela 5 a hierarquia dos equipamentos da rede de distribuição, assim como a descrição detalhada destes.

Hierarquia	Sigla	Nome do Equipamento
1	DJ/RE/SE	Disjuntor/ Religador/ Chave Telecomandada
2	CH	Chave fusível
3	TF	Transformador

Tabela 5 – Importância dos equipamentos para o sistema elétrico em termos de hierarquia.

Religadores automáticos – são equipamentos de interrupção de corrente elétrica dotados de uma determinada capacidade de repetição em operação de abertura e fechamento de um circuito, durante a ocorrência de um defeito.

Disjuntor – é um interruptor elétrico projetado para proteger um circuito elétrico de danos causados por falhas na alimentação elétrica, principalmente devido a situações de sobrecorrentes, causadas por exemplo por excesso de carga ou um curto-circuito.

Chave fusível – é um dispositivo fusível no qual o porta-fusível pode ser manipulado de forma a obter uma distância de seccionamento, sem que haja separação física entre o porta-fusível e a base. É um equipamento destinado a proteção de sobrecorrentes de circuitos primários utilizados em redes aéreas de distribuição urbana e rural e em pequenas subestações de consumidor e de concessionária. É dotada de um elemento fusível que responde pelas características básicas de sua operação.

Transformador – é um dispositivo destinado a modificar os níveis de tensão e corrente elétrica, mantendo potência elétrica praticamente constante, de um circuito a outro, modificando também os valores das impedâncias elétricas de um circuito elétrico.

Adicionalmente, para conhecimento segue a descrição detalhada abaixo:

Alimentador – linha elétrica destinada a transportar energia elétrica em média tensão.

Condutor de energia – é o meio pelo qual se transporta potência desde um determinado ponto, denominada fonte ou alimentação, até um terminal consumidor.

Para-raios – são equipamentos protetores de linhas de transmissão e distribuição aéreas contra sobretensões causadas por manobras de chaves ou descargas atmosféricas.

Chave faca – é um tipo de dispositivo destinado a isolar (seccionar) partes (subsistemas, equipamentos, etc.) de circuitos elétricos. São instaladas em postes de energia e redes de distribuição elétrica, visando seccionar a rede para minimizar os efeitos das interrupções.

Isoladores – são elementos sólidos dotados de propriedades mecânicas, capazes de suportar os esforços produzidos pelos condutores. Eletricamente, exercem a função de isolar os condutores, submetidos a uma diferença de potencial em relação terra (estrutura suporte) ou em relação a um outro condutor de fase.

Ramal de ligação - conjunto de condutores e acessórios instalados entre o ponto de derivação do sistema de distribuição da distribuidora e o ponto de conexão das instalações de utilização do acessante.

4.1 Equipamentos afetados e sua hierarquia de importância para o sistema

Adicionalmente, segue abaixo a tabela 6, que demonstra o detalhamento da quantidade e o total de equipamentos afetados.

Dispositivo	Quantidade
DJ/RE/SE	53
CH	927
TF	1211
Total Geral	2191

Tabela 6 – Equipamentos afetados no período do evento.

O ANEXO I deste documento apresenta, na íntegra, a relação destas interrupções.

4.2 Clientes afetados e impactos globais

Em análise ao número de clientes interrompidos – CI na área de concessão da ENEL GO, a figura abaixo apresenta a atipicidade vivenciada entre os dias 01 e 04 de outubro de 2022, data esta que, conforme laudo meteorológico emitido por empresa especializada, a referida concessão passou por um período de condições climáticas de extrema severidade.

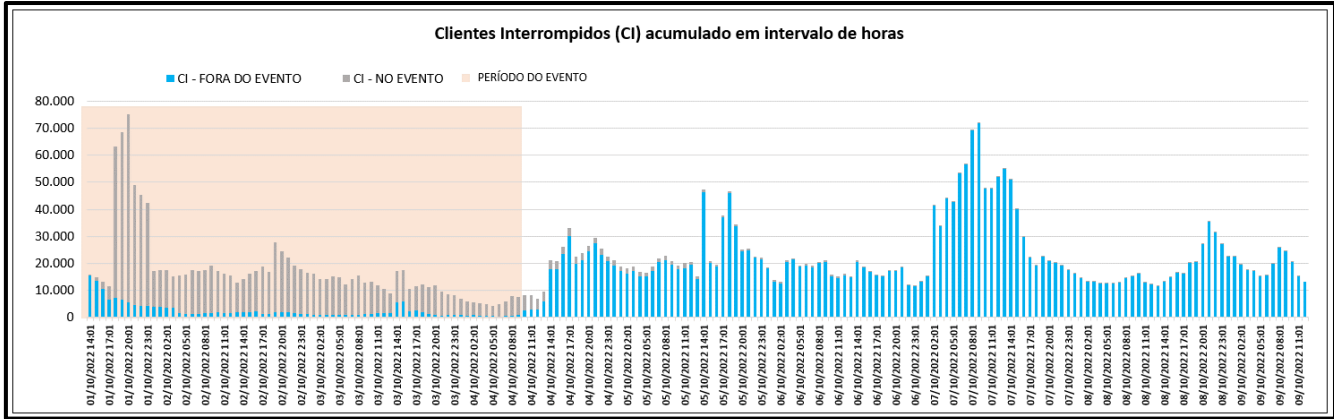


Figura 12-Clientes interrompidos – CI em intervalos de horas

Na figura acima, as barras na cor cinza representam os clientes interrompidos oriundos das ocorrências por Situação de emergência e as barras em azul retratam os demais clientes interrompidos. Destacou-se em laranja o intervalo do evento, para elencar as seguintes situações:

- Anterior ao evento 15.600 clientes estavam desligados por diversas causas.
- Durante o período do evento, registrou-se um pico máximo de 75.242 clientes desligados, resultantes daqueles que já estavam desligados antes do início do evento e aqueles que ficaram sem energia durante o período do evento.

Na figura abaixo é apresentada outra visão da quantidade de clientes interrompidos, a qual está associada ao início da ocorrência independentemente do tempo do reestabelecimento.

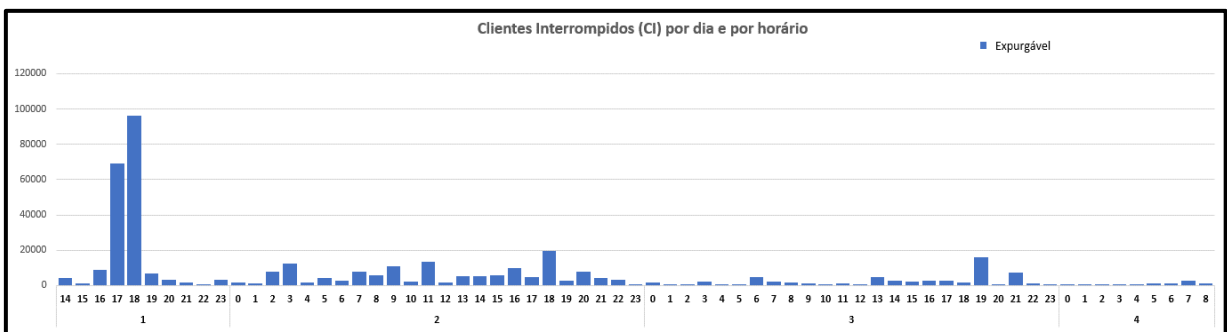


Figura 13 - CI por dia e por Horário

A Figura 13 permite calcular o CI das ocorrências emergenciais associadas ao evento, uma vez que a contabilização é feita uma única vez para cada interrupção (uma ocorrência emergencial pode ter várias interrupções associadas). Em outras palavras, na figura acima um cliente aparecerá uma única vez em um determinado horário, em relação ao início da mesma ocorrência emergencial.

Em termos de Consumidor Hora Interrompido – CHI, a Figura 14 apresenta seu comportamento ao longo dos dias 01 a 04 de outubro de 2022. Observa-se que, o CHI acumulado expurgável, resultante da somatória das interrupções decorrentes do evento, resultou em um montante de 1.078.374,86 CHI.



DIA_HORA	CHI Expurgável																							Total Geral	
	0	1	2	3	4	5	6	7	8	9	10	11	12	13	14	15	16	17	18	19	20	21	22		23
1																									
2	8.070,53	7.116,89	3.815,20	18.039,11	9.784,66	8.749,36	12.633,87	13.447,84	13.843,45	17.138,76	10.984,63	4.512,42	8.112,32	23.180,77	21.796,46	66.651,16	10.100,69	18.624,26	97.359,39	19.756,66	23.912,91	8.673,52	10.103,78	1.945,57	447.354,19
3	6.614,34	7.036,56	2.946,66	7.927,80	1.869,54	1.388,81	8.575,69	11.179,08	8.235,88	6.138,71	6.327,07	4.992,42	3.283,27	12.835,01	18.002,99	11.432,19	11.075,34	20.351,63	6.209,57	20.325,10	1.761,24	6.752,70	7.268,36	1.084,17	193.614,12
4	1.333,37	141,09	72,26	112,11	595,76	5.342,50	3.335,43	10.727,26	11.387,51																33.047,29
Total Geral																									1.078.374,86

Figura 14 - CHI por dia e por horário

Na Figura 14, os valores estão acumulados de acordo com o início da ocorrência, o que permite avaliar o horário de maior impacto em termos de abrangência e duração das interrupções. No evento em tela, a maior quantidade de CHI aconteceu devido às interrupções que iniciaram no período das 17:00h do dia 01/10.

4.3 Síntese das informações técnicas do evento

A tabela 7 apresenta uma síntese de informações relevantes a respeito do impacto do evento em tela e das interrupções decorrentes deste.

Relatório	ISE 17 10/2022 – GO	Evento	01-0087	Período:	Início (dd/mm/aaaa hh:mm:ss) 01/10/2022 14:00:00	Fim (dd/mm/aaaa hh:mm:ss) 04/10/2022 09:00:00
ABRANGÊNCIA DO LAUDO METEOROLÓGICO PARA VERIFICAÇÃO DE EXPURGO DE SITUAÇÃO DE EMERGÊNCIA						
Abadia De Goias, Abadiania, Acreuna, Adelandia, Agua Fria De Goias, Agua Limpa, Aguas Lindas De Goias, Alexania, Aloandia, Alto Horizonte, Alto Paraiso De Goias, Alvorada Do Norte, Amaralina, Americano Do Brasil, Amarinopolis, Anapolis, Anicuns, Aparecida De Goiania, Aparecida Do Rio Doce, Apore, Aracu, Aragarcas, Aragoiania, Araguapaz, Arenopolis, Aruana, Aurilândia, Avelinopolis, Baliza, Barro Alto, Bela Vista De Goias, Bom Jardim De Goias, Bom Jesus De Goias, Bonopolis, Brazabrantes, Britania, Buriti Alegre, Buriti De Goias, Buritinopolis, Cabeceiras, Cachoeira Alta, Cachoeira De Goias, Cachoeira Dourada, Cacu, Caiaponia, Caldas Novas, Caldazinha, Campestre De Goias, Campinacu, Campinorte, Campo Alegre De Goias, Campo Limpo De Goias, Campos Belos, Campos Verdes, Carmo Do Rio Verde, Castelandia, Catalao, Caturai, Cavalcante, Cezarina, Chapadao Do Ceu, Cidade Ocidental, Cocalzinho De Goias, Colinas Do Sul, Corrego Do Ouro, Corumba De Goias, Corumbaiba, Cristalina, Cristianopolis, Crixas, Cumari, Damianopolis, Damolandia, Davinopolis, Diorama, Divinopolis De Goias, Doverlandia, Edealina, Edeia, Estrela Do Norte, Faina, Fazenda Nova, Firminopolis, Flores De Goias, Formosa, Formoso, Gameleira De Goias, Goianapolis, Goiandira, Goianesia, Goiania, Goianira, Goias, Goiatuba, Gouvelandia, Guapo, Guaraita, Guarani De Goias, Guarinos, Heitorai, Hidrolandia, Hidrolina, Iaciara, Inaciolandia, Indiara, Inhumas, Ipameri, Ipora, Israelandia, Itaberaí, Itaguari, Itaguaru, Itaja, Itapaci, Itapirapua, Itapuranga, Itaruma, Itaucu, Itumbiara, Ivolandia, Jandaia, Jaragua, Jatai, Jaupaci, Jesupolis, Joviania, Jussara, Lagoa Santa, Leopoldo De Bulhoes, Luziania, Mairipotaba, Mambai, Mara Rosa, Marzagao, Matrincha, Maurilandia, Mimoso De Goias, Minacu, Mineiros, Moipora, Monte Alegre De Goias, Montes Claros De Goias, Montividiu, Montividiu Do Norte, Morrinhos, Morro Agudo De Goias, Mossamedes, Mozarlandia,						

Mundo Novo, Mutunópolis, Nazário, Nerópolis, Niquelandia, Nova America, Nova Aurora, Nova Crixas, Nova Iguacu De Goias, Nova Roma, Nova Veneza, Novo Brasil, Novo Gama, Novo Planalto, Orizona, Ouro Verde De Goias, Ouvidor, Padre Bernardo, Palestina De Goias, Palmeiras De Goias, Palminópolis, Panama, Paranaiguara, Parauna, Perolandia, Petrolina De Goias, Pilar De Goias, Piracanjuba, Piranhas, Pirenópolis, Pires Do Rio, Planaltina, Pontalina, Porangatu, Porteira, Portelandia, Posse, Professor Jamil, Quirinópolis, Rio Quente, Rio Verde, Rubiataba, Sanclerlândia, Santa Barbara De Goias, Santa Cruz De Goias, Santa Fe De Goias, Santa Helena De Goias, Santa Rita Do Araguaia, Santa Rita Do Novo Destino, Santa Rosa De Goias, Santa Tereza De Goias, Santa Terezinha De Goias, Santo Antonio De Goias, Santo Antonio Do Descoberto, Sao Domingos, Sao Francisco De Goias, Sao Joao D Alianca, Sao Joao Da Parauna, Sao Luis De Montes Belos, Sao Luiz Do Norte, Sao Miguel Do Araguaia, Sao Miguel Do Passa Quatro, Sao Simao, Senador Canedo, Serranópolis, Silvania, Simolandia, Sitio D Abadia, Taquaral De Goias, Teresina De Goias, Terezópolis De Goias, Tres Ranchos, Trindade, Trombas, Turvania, Turvelândia, Uirapuru, Uruacu, Urutai, Valparaiso De Goias, Varjao, Vianópolis, Vicentinópolis, Vila Boa, Vila Propicio.

ITEM	DESCRIÇÃO	VALOR	UNIDADE
1	Tempo Médio de Preparação das equipes durante o período do evento	286	min
2	Tempo Médio de Deslocamento das equipes durante o período do evento	53	min
3	Tempo Médio de Execução das obras durante o período do evento	100	min
4	Quantidade de municípios afetados durante o período do evento	233	-
5	Quantidade de subestações afetadas durante o período do evento	314	-
6	Data e hora do início da primeira ocorrência com causas expurgáveis	01/10/2022 14:01	dd/mm/aaaa hh:mm
7	Data e hora do término da última ocorrência com causas expurgáveis	04/10/2022 08:59	dd/mm/aaaa hh:mm
8	Soma dos CHI das interrupções associadas ao evento e causas expurgáveis	1.078.374,8 6	hora
9	Número de unidades consumidoras atingidas (CI) com causas expurgáveis	406.892	-
10	Média da duração das interrupções com causas expurgáveis (CHI/CI)	7,81	hora
11	Duração da interrupção mais longa com causas expurgáveis	103,22	hora

Tabela 7 – Síntese de informações gerais do evento.

5 Relato técnico sobre a intervenção realizada para restabelecimento

Em qualquer evento de situação de emergência, a rede de distribuição registra ocorrências emergenciais que podem estar associadas ao meio ambiente (não gerenciáveis) ou relacionadas à operação do sistema (gerenciáveis). Nesse sentido, é importante destacar que, em qualquer situação, a ENEL GO despacha suas equipes de forma eficiente sem distinção da causa raiz, uma vez que o fato gerador somente é confirmado in loco, incluindo as ocorrências sem serviços executados (por exemplo, defeito interno), que podem atrasar o atendimento de ocorrências com desligamentos.

Assim, a fim de agilizar o reestabelecimento do serviço, além das equipes de atendimento de emergência, foram mobilizadas as equipes de combate a perdas, corte/religa, construção de rede, técnicos do sistema elétrico e grande equipe de backoffice.

Pode-se observar nas evidências do Item 6.1 e/ou Item 6.2, que o temporal ocasionou em muitos pontos inundações. Também foram observadas em várias ocorrências, relatos de equipes a respeito do mau tempo durante atendimento, alegando atolamento nas estradas, tempestades de raios, árvores caídas no percurso e dificuldade de acesso. Por consequência, impactando no atendimento das ocorrências emergenciais.

Neste cenário, durante o período do evento, entre 01 de outubro de 2022 e 04 de Outubro de 2022, observa-se nas imagens a seguir os atendimentos realizados, as equipes e o número de ocorrências iniciadas durante o evento.

Assim, adiante serão apresentadas, com maior nível de detalhes, as ações adotadas pela distribuidora.

5.1 Contingente de técnicos utilizados nos serviços e tempos de atendimento

Nas figuras abaixo o número de ocorrências estão associadas ao dia de início da ocorrência, sendo que cada uma delas é contabilizada apenas uma vez, respeitando os dias do evento climático e independentemente do tempo do reestabelecimento. Dentro da gestão da empresa destaca-se na Figura 16 os atendimentos realizados para atender as ocorrências emergenciais iniciadas no período do evento (Figura 15). Na Figura 17 ilustra a quantidade de turnos para atendimento das ocorrências emergenciais. Ressalta-se que para o atendimento de algumas ocorrências fez-se necessária a alocação de mais de uma equipe. Na Figura 18 demonstra a quantidade de eletricitas para atendimento das ocorrências.

Anterior ao evento, 736 ocorrências estavam ativas, por diversas causas.

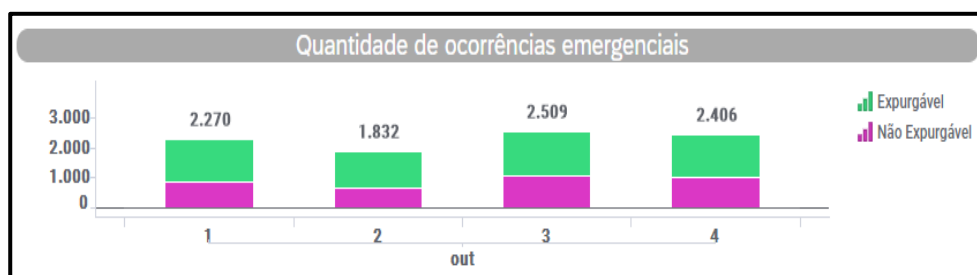


Figura 15 - Ocorrências emergenciais no período do evento por dia

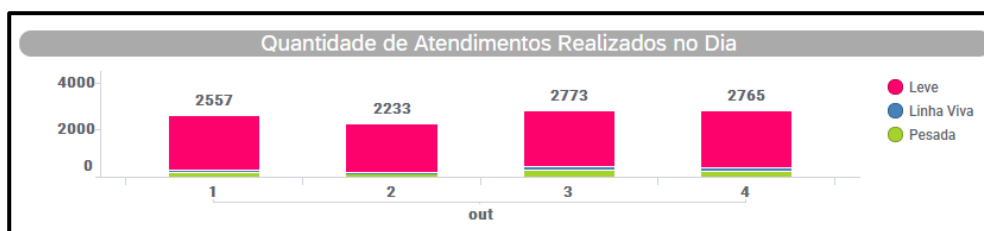


Figura 16 - Atendimentos realizados pelas equipes no período do evento por dia

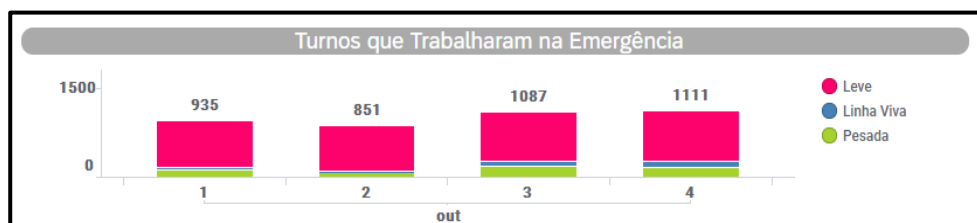


Figura 17 - Equipes no período do evento por dia

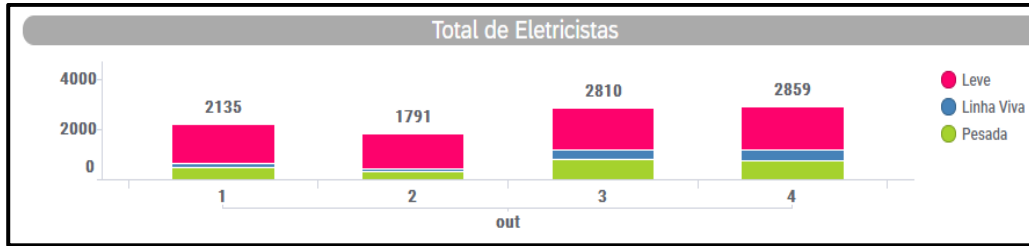


Figura 18 - Eletricistas no período do evento por dia

5.2 Tempos médios de atendimento

Apresenta-se na Figura 19 informações a respeito dos tempos médios de atendimento das equipes de campo durante a vivência do evento (início 01/10/2022 às 14:00 e Fim 04/10/2022 às 09:00) e nas imagens (Figura 20 a Figura 28), destaca-se as informações a respeito dos tempos médios de atendimento das equipes de campo durante a vivência do evento por regional, incluindo as ocorrências classificadas como situação de emergência.

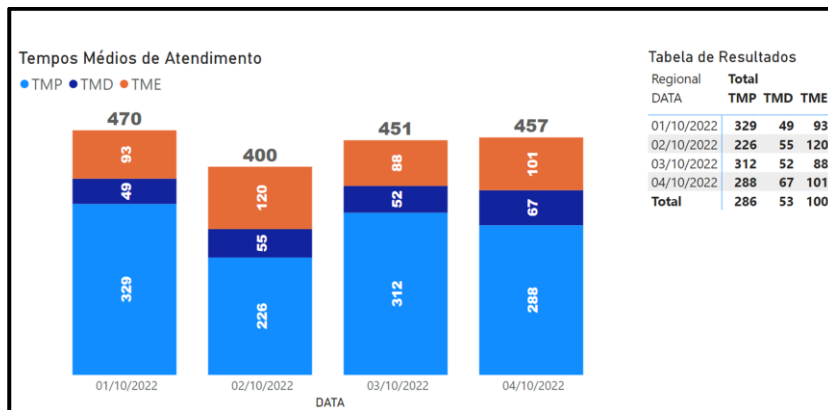


Figura 19 - Tempos de atendimento registrados no período do evento (início 01/10/2022 às 14:00 e Fim 04/10/2022 às 09:00)

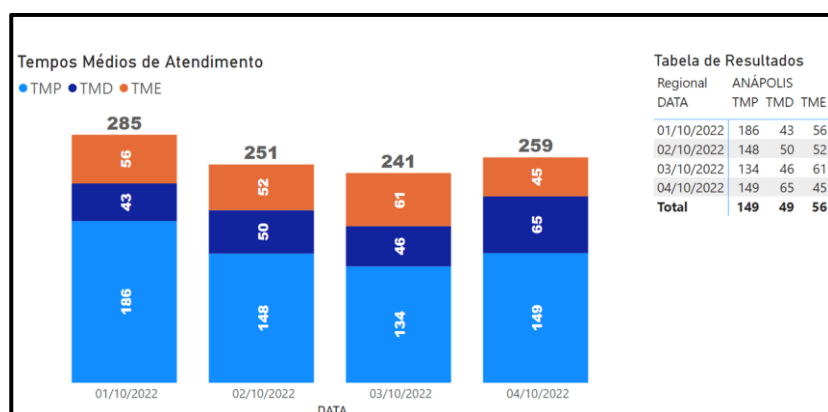


Figura 20 - Tempos de atendimento registrados no período do evento (Regional Anápolis - início 01/10/2022 às 14:00 e Fim 04/10/2022 às 09:00)

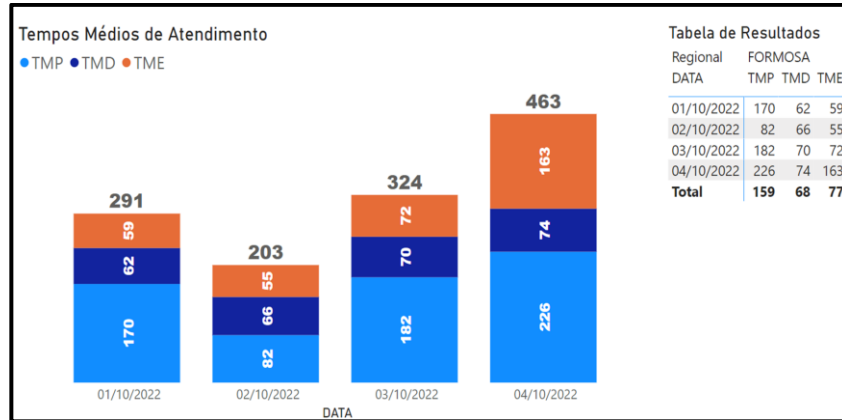


Figura 21 - Tempos de atendimento registrados no período do evento (Regional Formosa - início 01/10/2022 às 14:00 e Fim 04/10/2022 às 09:00)

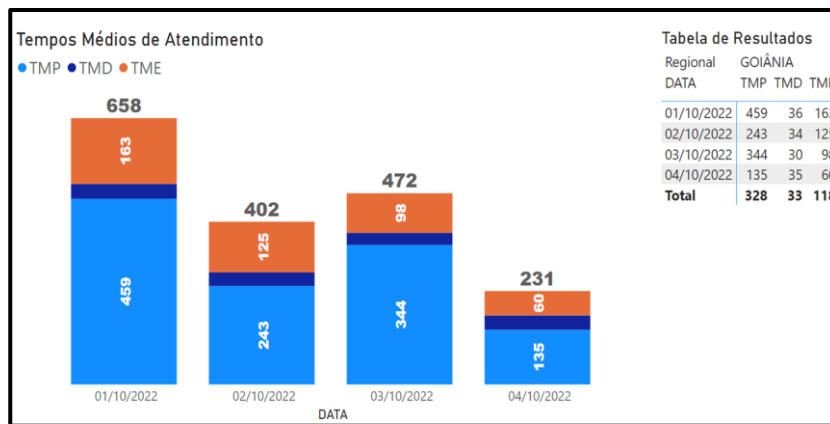


Figura 22 - Tempos de atendimento registrados no período do evento (Regional Goiânia - início 01/10/2022 às 14:00 e Fim 04/10/2022 às 09:00)

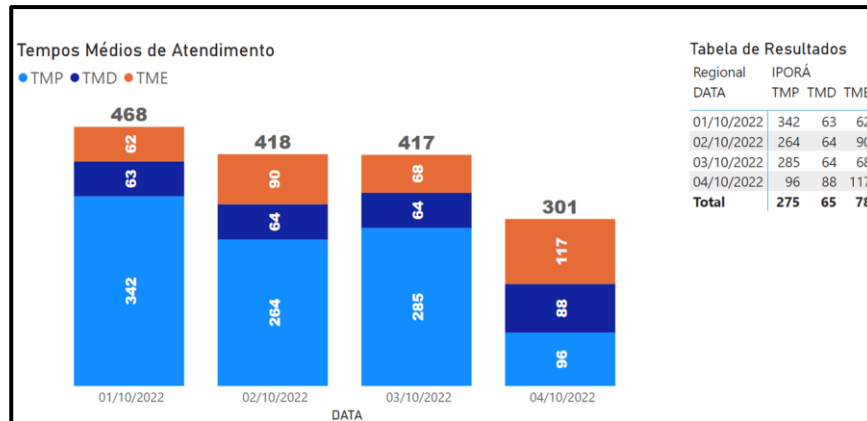


Figura 23 - Tempos de atendimento registrados no período do evento (Regional Iporá - início 01/10/2022 às 14:00 e Fim 04/10/2022 às 09:00)

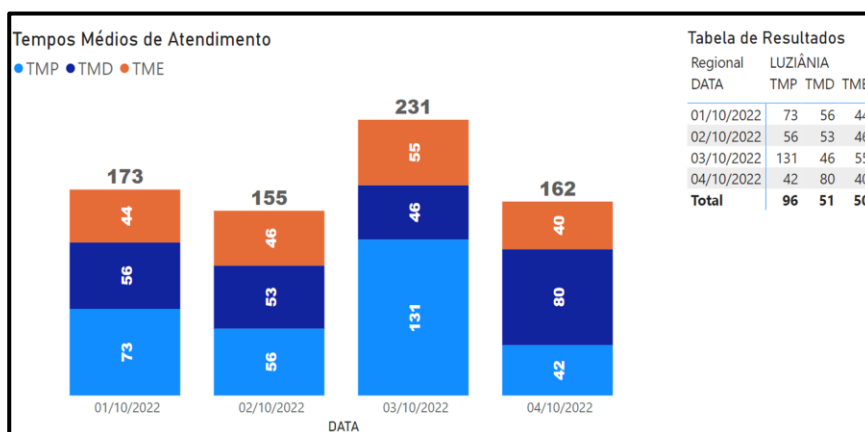


Figura 24 - Tempos de atendimento registrados no período do evento (Regional Luziânia - início 01/10/2022 às 14:00 e Fim 04/10/2022 às 09:00)

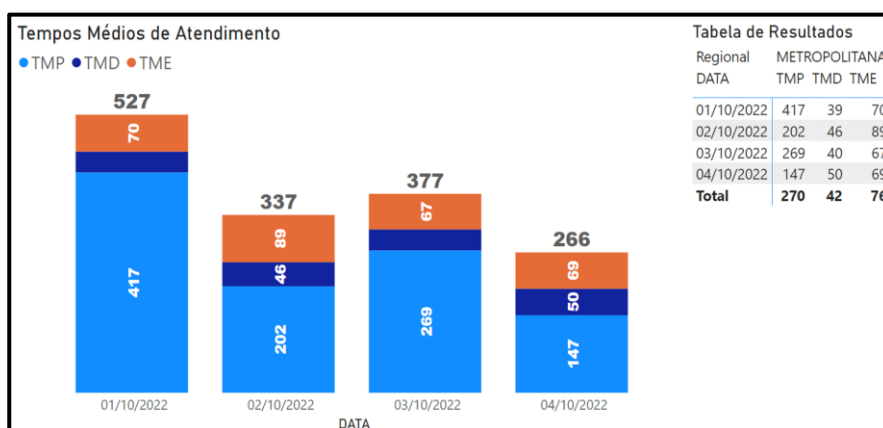


Figura 25 - Tempos de atendimento registrados no período do evento (Regional Metropolitana - início 01/10/2022 às 14:00 e Fim 04/10/2022 às 09:00)

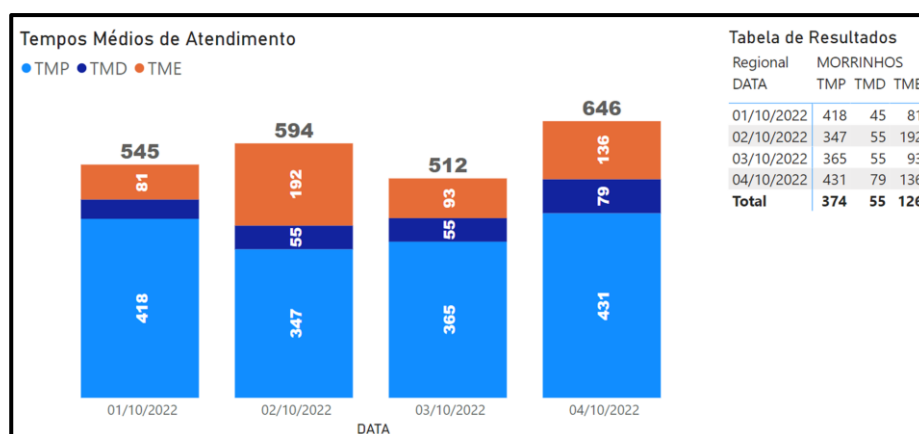


Figura 26 - Tempos de atendimento registrados no período do evento (Regional Morrinhos – início 01/10/2022 às 14:00 e Fim 04/10/2022 às 09:00)

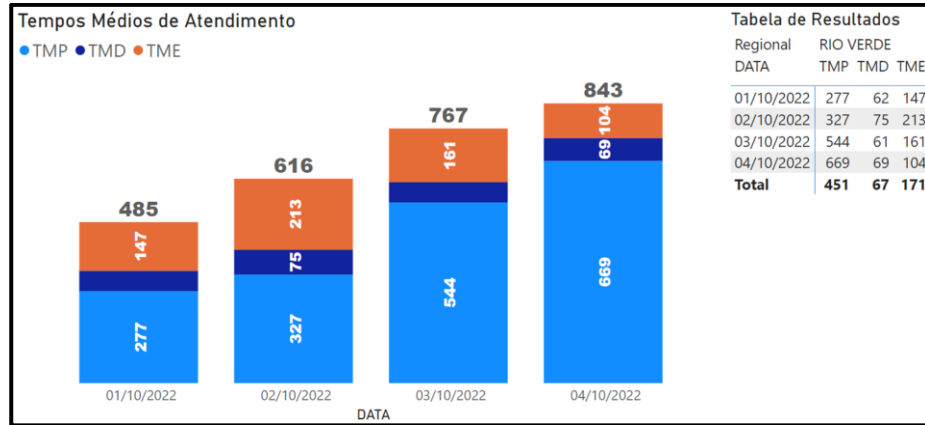


Figura 27 - Tempos de atendimento registrados no período do evento (Regional Rio Verde - início 01/10/2022 às 14:00 e Fim 04/10/2022 às 09:00)

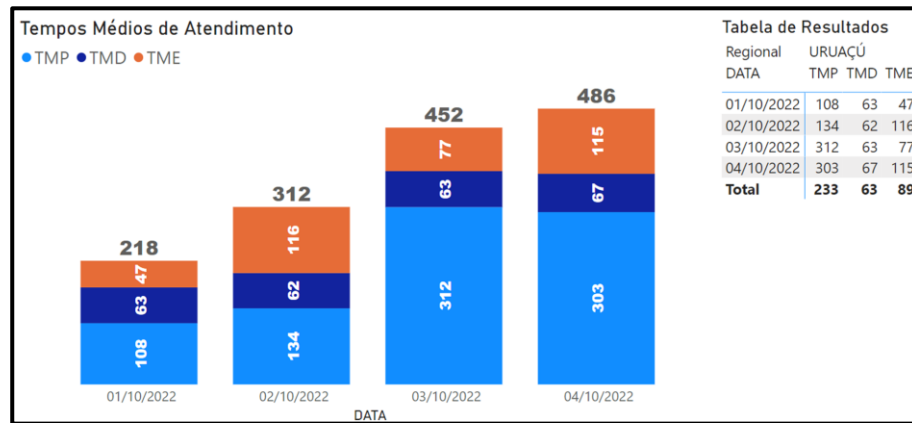


Figura 28 - Tempos de atendimento registrados no período do evento (Regional Uruaçu - início 01/10/2022 às 14:00 e Fim 04/10/2022 às 09:00)

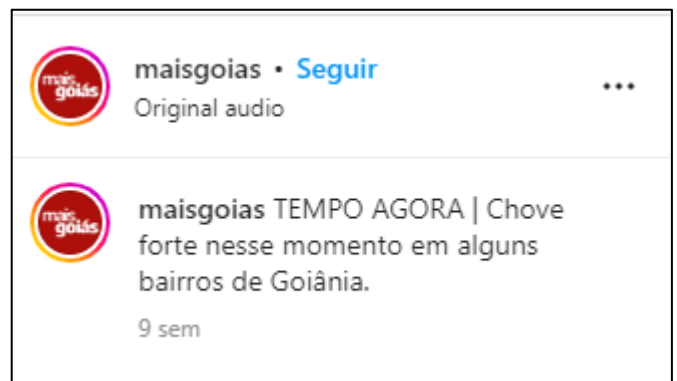
Conforme mostrado nas figuras acima, o aumento de ocorrências no período do evento também trouxe um aumento nas parcelas dos tempos médios de atendimento (preparo deslocamento e execução). Note-se ainda que, a parcela mais impactada foi o tempo médio de preparo (TMP), em função da quantidade de ocorrências que ficaram em tempo de espera.

6 Evidências do evento

Seguem no subitem abaixo as matérias jornalísticas que evidenciam a severidade e abrangência do evento relatado.

6.1 Matérias jornalísticas

Apresenta-se abaixo diversas reportagens a respeito do evento ocorrido entre os dias 01 a 04 de Outubro de 2022.



Fonte: **Mais Goiás**

Link: <https://www.instagram.com/p/CjT0Kw2jUtl/?hl=pt-br>

CHUVA

Bombeiros são acionados após chuva derrubar muro de colégio eleitoral, em Goiânia



Marinalva Sampaio
Goiânia, GO

Publicado em: 02/10/2022 às 16h46



O **Corpo de Bombeiros** foi acionado, na noite desse sábado (1º), após o muro da Escola Municipal Odília Mendes de Brito cair, em decorrência das fortes chuvas que caíram em **Goiânia**. O local serve como **zona eleitoral** e possui oito seções.

PUBLICIDADE

Fonte: **Mais Goiás**


Link: <https://www.maisgoias.com.br/brasil/bombeiros-sao-acionados-apos-chuva-derrubar-muro-de-colegio-eleitoral-em-goiania/>

Salas ficam tomadas por lama após muro de escola cair durante chuva em Goiânia; vídeo

Na escola funcionam oito seções eleitorais. Votação segue normal no local.

Por Júlia Alves e Nathiely Araújo, g1 Goiás e TV Anhanguera

02/10/2022 11h54 · Atualizado há 2 meses



Fonte: **Mais Goiás**

Link: <https://g1.globo.com/go/goias/eleicoes/2022/noticia/2022/10/02/salas-ficam-tomadas-por-lama-apos-muro-de-escola-cair-durante-chuva-em-goiania-video.ghtml>

Eleições 2022

GO: colégio eleitoral fica tomado por lama após chuva derrubar muro

No local, em Goiânia, funcionam oito seções eleitorais. Apesar da lama, votação segue normalmente

Laura Braga

02/10/2022 16:42, atualizado 02/10/2022 16:42

Reprodução/TV Anhanguera



Fonte: **Metrópoles**

Link: <https://www.metropoles.com/brasil/eleicoes-2022/go-colegio-eleitoral-fica-tomado-por-lama-apos-chuva-derrubar-muro>

6.2 Evidências Fotográficas

Segue abaixo evidências fotográficas que demonstram impedimentos e/ou danos causados ao sistema elétrico na área de concessão da Enel GO por ocasião do evento climático em questão.





9903-10-2022.mp4

Regional:	Rio Verde
Município:	Jatai
Ocorrência:	9903-10-2022



9127-10-2022.mp4

Regional:	Uruaçu
Município:	Santa Terezinha de Goiás
Ocorrência:	9127-10-2022

DADOS DA OCORRÊNCIA

Ordem de Serviço: 2022-10/010035

Data/Hora Geração: 02/10/2022 15:33:36

Data/Hora Previsão: 05/10/2022 12:54:36

Status: FINALIZADO

Abrangência: CHAVE

Abrang. Manobra: CHAVE

Ponto de Defeito: MY12322128RE CONFIRMADO

Motivo: CONDUTOR (FIO) PARTIDO

Solicitante: ### POSTE + CABO ### ESTRADA DO CEDRO SAIDA P/ MARIA JOSE E OUTROS. ELO 15K

Endereço: MINEIROS

Bairro: ZONA RURAL

Referencia: falta de energia caso coletivo

Inf. Adicionais: Solicitante:

Tensão: 34,5 kV

Data/Hora	Observações
03/10/2022 19:07	Confirmação de chegada no local ao receber a macro de Pronto para Executar Manobra
03/10/2022 19:20	9262338 - esta operada a chave,tem 10 vao de cabo no chao,poste com a cabeça quebrada
03/10/2022 19:28	9262338 - dar para rebaixa ,mais tem outro poste que ta bem torto quase calindo,no momento ta chovendo bastante aqui
03/10/2022 19:38	9262338 - isso aqui e serviço para caminhão
03/10/2022 20:53	Macro: RESPOSTA ZONA PROTEGIDA - ETAPA 1 - Mensagem enviada pela equipe: 9261108 - Obs.: estar chovendo agora aqui no local
03/10/2022 21:27	Macro: RESPOSTA ZONA PROTEGIDA - ETAPA 1 - Mensagem enviada pela equipe: 9261108 - Obs.:
03/10/2022 21:29	EQUIPE 9262338 FALTA FECHAR A RELIGADORA ELAS FICAM LA ATÉ A CHUVA PARAR, NO LOCAL ESTÁ CHOVENDO DEMAIS IMPOSSIBILITANDO DE RECUPERAR OS CABOS NO CHÃO, 9261108 PODE LIBERAR ELAS, VAMOS USAR EM OUTRAS DEMANDAS OK.
03/10/2022 22:18	9262338 - 600 mts de cabo,4 isoladores,8 imendas automáticos
03/10/2022 22:54	926333 - POSTE 21448334
03/10/2022 23:15	***9262338 - equipe informou que tem 8 vãos de rede no chão faltando cabo em alguns vãos e que tem um poste com a cabeça quebrada e que é possível rebaixar a cruzeta, levar 600m de cabo 4 oja, 4 isoladores e 8 emendas ***
04/10/2022 13:56	Confirmação de chegada no local ao receber a macro de Pronto para Executar Manobra
04/10/2022 14:00	Macro: RESPOSTA ZONA PROTEGIDA - ETAPA 1 - Mensagem enviada pela equipe: 826029A - Obs.:
04/10/2022 14:03	Macro: RESPOSTA ZONA PROTEGIDA - ETAPA 2 - Mensagem enviada pela equipe: 826029A - Obs.:
04/10/2022 14:15	Macro: RESPOSTA ZONA TRABALHO - Mensagem enviada pela equipe: 826029A - Obs.:
04/10/2022 17:03	826029A- "meu chefe vou atrasar um pouco,chuva e relampago"
04/10/2022 17:34	826029 - "impossível terminar o serviço"
04/10/2022 18:25	Muita chuva,relampago e trovoes,faltava so as amarrações e tira o aterramento

DADOS DA OCORRÊNCIA

Ordem de Serviço: 2022-10/010461

Data/Hora Geração: 02/10/2022 18:18:19

Data/Hora Previsão: 03/10/2022 15:50:00

Status: FINALIZADO

Abrangência: TRANSFORMADOR

Abrang. Manobra: TRANSFORMADOR

Ponto de Defeito: RV11068309 CONFIRMADO

Motivo: FALTA DE ENERGIA EM VARIOS CONSUL

Solicitante: ;

Endereço: RUA JATAI LOT. DIST. DE OUROANA Qd.9

Município: RIO VERDE

Bairro: SETOR CENTRAL

Tempo	Notas de Reclamação	Eventos	Indicadores	Operações Realizadas	Observações	Anexos
03/10/2022 01:28					A equipe chegou no rv11068309 em ouroana e logo em seguida começou a chover forte com rajadas de vento, impossibilitando assim da equipe concluir o serviço. A equipe permaneceu no local até a chuva de uma trégua para fechamento do rv11068309.	

DADOS DA OCORRÊNCIA

Ordem de Serviço: 2022-10/005823

Data/Hora Geração: 01/10/2022 17:07:33

Data/Hora Previsão: 02/10/2022 12:40:00

Status: FINALIZADO

Abrangência: CHAVE

Abrang. Manobra: CHAVE

Ponto de Defeito: DJ12160236 CONFIRMADO

Motivo: FALTA DE ENERGIA NO CONSUMIDOR

Solicitante: ;

Endereço: **REDE BLOQUEADA**LD 34,5KV RAMAL P/1 ELO 25K

Município: CHAPADAO DO CEU

Bairro: ZONA RURAL

Tempo	Notas de Reclamação	Eventos	Indicadores	Operações Realizadas	Observações	Anexos
01/10/2022 21:25					EQUIPE 926171 - nao aceitou vamos percorrer a rede	
01/10/2022 21:44					EQUIPE 926171 - chefe não tem como correr a rede choveu demais e ta atolando e patinando	
01/10/2022 21:47					Confirmação de chegada no local ao receber a macro de Pronto para Executar Manobra	
01/10/2022 23:36					EQUIPE 926171 - estamos atolado devido forte chuva vamos tentar sair	ISIBILITANDO DE RECUPERAR
02/10/2022 00:27					EQUIPE 926171 **chefe tira a gente dessa manobra sem chance de desatolar essa camionete	
02/10/2022 09:07					Macro: RESPOSTA ZONA PROTEGIDA - ETAPA 1 - Mensagem enviada pela equipe: 926238A - Obs.:	
02/10/2022 09:10					Macro: RESPOSTA ZONA PROTEGIDA - ETAPA 2 - Mensagem enviada pela equipe: 926238A - Obs.:	

DADOS DA OCORRÊNCIA

Ordem de Serviço: 2022-10/006983

Data/Hora Geração: 01/10/2022 23:20:30

Data/Hora Previsão: 02/10/2022 09:10:00

Status: FINALIZADO

Abrangência: TRANSFORMADOR

Abrang. Manobra: CHAVE

Ponto de Defeito: GN1271029 CONFIRMADO

Motivo: CIRCUITO/LINHA COM DEFEITO

Solicitante: ;

Endereço: 13,8 SE XAVANTES - AL.2 / GN1271029

Município: GOIANIA

Tempo	Notas de Reclamação	Eventos	Indicadores	Operações Realizadas	Observações	Anexos
01/10/2022 23:29					EQUIPE 901079 INFORMOU QUE TEM UM CABO TRANÇANO NO POSTE 03517718 E QUE A REDE ESTAVA ENEGIZADA - FOI NECESSÁRIO REALIZAR UMA INTERRUPTÃO DE CURTA DURAÇÃO PARA A EQUIPE DESTRANÇAR O CABO COM A VARA DE MANOBRA.	
01/10/2022 23:51					equipe 901079 informou que não conseguiu destrançar os cabos	
01/10/2022 23:55					Aqui é preciso uma equipe cesto aéreo.	
01/10/2022 23:55					Aqui é preciso uma equipe cesto aéreo.	
01/10/2022 23:57					**JUMPER PARTIDO NO POSTE 25152131 - EQUIPAMENTO REPRESENTANDO A INTERRUPTÃO 8511062	
02/10/2022 01:52					Confirmação de chegada no local ao receber a macro de Pronto para Executar Manobra	
02/10/2022 03:04					801003A "aguardando chuva para pra dar continuidade na atividade"	

DADOS DA OCORRÊNCIA

Ordem de Serviço: 2022-10/008005

Data/Hora Geração: 02/10/2022 08:41:53

Data/Hora Previsão: 02/10/2022 15:50:00

Status: FINALIZADO

Abrangência: CHAVE

Abrang. Manobra: CHAVE

Ponto de Defeito: MR12212245 CONFIRMADO

Motivo: FALTA DE ENERGIA NO CONSUMIDOR

Solicitante: ;

Endereço: ;

Município: MORRINHOS

Bairro: ZONA RURAL

Referencia: ;

Tempo	Notas de Reclamação	Eventos	Indicadores	Operações Realizadas	Observações	Anexos
02/10/2022 08:42					CALLBACK: 04 - Sem contato com o cliente:	
02/10/2022 10:30					CALLBACK: 04 - Sem contato com o cliente:	
02/10/2022 11:06					
02/10/2022 11:36					equipe 903086 informou - equipe ja esta no ponto d2 defeito apenas aguardando a chuva passar para restabelecer a energia	
02/10/2022 11:59					EQUIPE AGUARDANDO PARA A CHUVA PARA EXECUTAR O SERVIÇO:.....	
02/10/2022 12:59					msg903086A: EQUIPE AGUARDANDO PARA A CHUVA PARA EXECUTAR O SERVIÇO	

DADOS DA OCORRÊNCIA

Ordem de Serviço: 2022-10/010411

Data/Hora Geração: 02/10/2022 18:46:45

Data/Hora Previsão: 03/10/2022 12:50:00

Status: FINALIZADO

Abrangência: INTERNOSUBESTACAO

Abrang. Manobra: INTERNOSUBESTACAO

Ponto de Defeito: 01560214 CONFIRMADO

Motivo: CIRCUITO/LINHA COM DEFEITO

Solicitante: Interno de Subestação

Endereço: 13.5 S.E QUIRINOPOLIS AL1

Município: QUIRINOPOLIS

Bairro: ZONA RURAL

Referência:

Inf. Adicionais:

Tensão: 0 KV

Data/Hora	Observações
02/10/2022 22:56	Macro: RESPOSTA ZONA PROTEGIDA - ETAPA 2 - Mensagem enviada pela equipe: 983099A - Obs.:
02/10/2022 23:14	EQUIPE 883003 ENVIADA PARA S.E. QUIRINOPOLIS PARA REALIZAR PROCEDIMENTOS DE ZONA PROTEGIDA INFORMOU QUE ESTÁ AGUARDANDO PESSOAL ENEL PARA ENTRAR NA S.E. QUE SOMENTE COM PRESENCIA DE UM ENEL PODE ACESSAR A SUBESTACAO
02/10/2022 23:54	EQUIPE 983099 REALIZOU ZONA PROTEGIDA COM APOIO DO L), Enel QUE ACOMPANHOU A EQUIPE NA S.E. ZONA PROTEGIDA CONFIRMADA NAS CHAVES: 215 E 219
03/10/2022 00:23	883033**amigo meu caminhão esta atolado o local aqui e ruim o acesso pra caminhão e estamos passando por fortes chuvas**
03/10/2022 00:27	883003**oisa me liga?*
03/10/2022 01:21	Macro: RESPOSTA ZONA PROTEGIDA - ETAPA 1 - Mensagem enviada pela equipe: 983099A - Obs.:
03/10/2022 01:30	Macro: RESPOSTA ZONA PROTEGIDA - ETAPA 2 - Mensagem enviada pela equipe: 983099A - Obs.:
03/10/2022 01:43	926239**manda fim de manobra a outra equipe já saiu não têm como nós resolver nada aqui**
03/10/2022 01:44	DESCONSIDERAR MSG ACIMA
03/10/2022 01:49	Macro: RESPOSTA ZONA TRABALHO - Mensagem enviada pela equipe: 983073C - Obs.:
03/10/2022 04:00	Macro: LIBERACAO ENERGIZAR REDE - Mensagem enviada pela equipe: 883003A - Obs.: Retidado Aterramento: SIM, Equipe Distancia Segura: SIM
03/10/2022 04:15	883033**amigo me manda fim de manobra a equipe 983073 vai desfazer a manobra! eu estou com turno aberto desde as 8 da manhã**
03/10/2022 07:35	Confirmação de chegada no local ao receber a macro de Pronto para Executar Manobra
03/10/2022 07:42	Confirmação de chegada no local ao receber a macro de Pronto para Executar Manobra
03/10/2022 08:23	ALIMENTADOR 01 DE QUIRINÓPOLIS TINHA UMA CHAVE FACIA ABERTA NA SAIDA DA SE,ESTA CHAVE É NOVA E NÃO TEM CADASTRO , A CHAVE IMS QI16409330 TAMBÉM ESTAVA ABERTA EM CAMPO , E NO SAGE NÃO TINHA COMUNICAÇÃO

ANEXO I - Relação de ocorrências emergências expurgáveis

Relatório: ISE 17 10/2022 – GO	Evento: 01-0087	Período:	Início (dd/mm/aaaa hh:mm:ss) 01/10/2022 14:00:00	Fim (dd/mm/aaaa hh:mm:ss) 04/10/2022 09:00:00
ABRANGÊNCIA DO LAUDO METEOROLÓGICO				
Abadia De Goias, Abadiania, Acreuna, Adelandia, Agua Fria De Goias, Agua Limpa, Aguas Lindas De Goias, Alexania, Aloandia, Alto Horizonte, Alto Paraíso De Goias, Alvorada Do Norte, Amaralina, Americano Do Brasil, Amorinópolis, Anápolis, Anicuns, Aparecida De Goiania, Aparecida Do Rio Doce, Apore, Aracu, Aragarcas, Aragoiania, Araguapaz, Arenópolis, Aruana, Aurilandia, Avelinópolis, Baliza, Barro Alto, Bela Vista De Goias, Bom Jardim De Goias, Bom Jesus De Goias, Bonópolis, Brazabrantes, Britania, Buriti Alegre, Buriti De Goias, Buritinópolis, Cabeceiras, Cachoeira Alta, Cachoeira De Goias, Cachoeira Dourada, Cacu, Caiaponia, Caldas Novas, Caldasinha, Campestre De Goias, Campinacu, Campinorte, Campo Alegre De Goias, Campo Limpo De Goias, Campos Belos, Campos Verdes, Carmo Do Rio Verde, Castelândia, Catalao, Caturai, Cavalcante, Cezarina, Chapadao Do Ceu, Cidade Ocidental, Cocalzinho De Goias, Colinas Do Sul, Corrego Do Ouro, Corumba De Goias, Corumbaiba, Cristalina, Cristianópolis, Crixas, Cumari, Damianópolis, Damolandia, Davinópolis, Diorama, Divinópolis De Goias, Doverlândia, Edealina, Edeia, Estrela Do Norte, Faina, Fazenda Nova, Firminópolis, Flores De Goias, Formosa, Formoso, Gameleira De Goias, Goianópolis, Goiandira, Goianesia, Goiania, Goianira, Goias, Goiatuba, Gouvelândia, Guapo, Guaraita, Guarani De Goias, Guarinos, Heitorai, Hidrolândia, Hidrolina, Iaciara, Inaciolândia, Indiara, Inhumas, Ipameri, Ipora, Israelândia, Itaberaí, Itaguari, Itaguaru, Itaja, Itapaci, Itapirapua, Itapuranga, Itaruma, Itaucu, Itumbiara, Ivolandia, Jandaia, Jaragua, Jatai, Jaupaci, Jesupolis, Joviania, Jussara, Lagoa Santa, Leopoldo De Bulhoes, Luziania, Mairipotaba, Mambai, Mara Rosa, Marzagao, Matrincha, Maurilandia, Mimoso De Goias, Minacu, Mineiros, Moipora, Monte Alegre De Goias, Montes Claros De Goias, Montividiu, Montividiu Do Norte, Morrinhos, Morro Agudo De Goias, Mossamedes, Mozarlandia, Mundo Novo, Mutunópolis, Nazario, Nerópolis, Niquelandia, Nova America, Nova Aurora, Nova Crixas, Nova Iguacu De Goias, Nova Roma, Nova Veneza, Novo Brasil, Novo Gama, Novo Planalto, Orizona, Ouro Verde De Goias, Ouvidor, Padre Bernardo, Palestina De Goias, Palmeiras De Goias, Palminópolis, Panama, Paranaiguara, Parauna, Perolandia, Petrolina De Goias, Pilar De Goias, Piracanjuba, Piranhas, Pirenópolis, Pires Do Rio, Planaltina, Pontalina, Porangatu, Porteira, Portelândia, Posse, Professor Jamil, Quirinópolis, Rio Quente, Rio Verde, Rubiataba, Sanclerlândia, Santa Barbara De Goias, Santa Cruz De Goias, Santa Fe De Goias, Santa Helena De Goias, Santa Rita Do Araguaia, Santa Rita Do Novo Destino, Santa Rosa De Goias, Santa Tereza De Goias, Santa Terezinha De Goias, Santo Antonio De Goias, Santo Antonio Do Descoberto, Sao Domingos, Sao Francisco De Goias, Sao Joao D Alianca, Sao Joao Da Parauna, Sao Luis De Montes Belos, Sao Luiz Do Norte, Sao Miguel Do Araguaia, Sao Miguel Do Passa Quatro, Sao Simao, Senador Canedo, Serranópolis, Sylvania, Simolandia, Sitio D Abadia, Taquaral De Goias, Teresina De Goias, Terezópolis De Goias, Tres Ranchos, Trindade, Trombas, Turvania, Turvelândia, Uirapuru, Uruacu, Urutai, Valparaíso De Goias, Varjao, Vianópolis, Vicentinópolis, Vila Boa, Vila Propicio.				

Tabela 8 – Tabela Resumo do evento.

Segue abaixo a tabela resumo relativo às interrupções expurgadas por Situação de Emergência para o período do evento supracitado, bem como o limite de CHI da Distribuidora.

RESUMO			
TOTAL DE INTERRUPTÕES	TOTAL CHI	TOTAL CI	LIMITE CHI
4.168	1.078.374,86	406.892	490.173,71

Tabela 9 – Tabela Resumo das interrupções versus limite CHI.

Segue ainda a relação, na íntegra, a lista de interrupções com o devido detalhamento das informações.

Tabela 10 – Detalhamento das Interrupções Expurgadas.

agente	mes_competencia	ano_competencia	codigoConjunto	alimentador	subestacao	numeroOrdemInterrupcao	EQP_ORIGEM	codTipoInterrupcao	codMotivoExpurgo	dataHoraInicioInterrupcao	dataHoraRestabilizacao	fatoGerador	nivelTensao	qtdConsumidorasAtingidas	numConsumidoresConjunto	CHI
6072	10	2022	15733	2	43	2022103184	KR21244345	1	3	01/10/2022 14:01:23	01/10/2022 23:30:00	Interna-Não programada-Meio ambiente-Descarga Atmosférica	220	1	17858	9,48
6072	10	2022	14907	6	58	2022103200	10018823511	1	3	01/10/2022 14:02:08	01/10/2022 17:03:00	Interna-Não programada-Meio ambiente-Vento	220	1	45872	3,01
6072	10	2022	15749	2	578	2022103207	10012771714	1	3	01/10/2022 14:03:23	01/10/2022 16:33:00	Interna-Não programada-Meio ambiente-Vento	220	1	14959	2,49
6072	10	2022	14917	1	123	2022103211	IA12244056	1	3	01/10/2022 14:04:04	01/10/2022 16:58:00	Interna-Não programada-Meio ambiente-Vento	13800	8	6295	23,19
6072	10	2022	14966	11	57	2022103213	10006149420	1	3	01/10/2022 14:04:27	01/10/2022 16:59:00	Interna-Não programada-Meio ambiente-Vento	220	1	31957	2,91
6072	10	2022	15741	11	420	2022103217	13767884	1	3	01/10/2022 14:04:42	02/10/2022 00:47:00	Interna-Não programada-Meio ambiente-Vento	220	1	86843	10,70
6072	10	2022	14989	1	80	2022103224	10025203345	1	3	01/10/2022 14:05:37	01/10/2022 20:20:00	Interna-Não programada-Meio ambiente-Vento	220	1	24280	6,24
6072	10	2022	15744	4	103	2022103240	10009626970	1	3	01/10/2022 14:08:37	02/10/2022 07:21:00	Interna-Não programada-Meio ambiente-Vento	220	1	24679	17,21
6072	10	2022	14947	1	132	2022103247	NR21053214	1	3	01/10/2022 14:09:07	01/10/2022 22:17:00	Interna-Não programada-Meio ambiente-Vento	220	2	13835	16,26
6072	10	2022	14964	31	156	2022103248	QI21279807	1	3	01/10/2022 14:09:12	01/10/2022 17:32:00	Interna-Não programada-Meio ambiente-Descarga Atmosférica	220	1	27742	3,38
6072	10	2022	15744	3	103	2022103255	10031297550	1	3	01/10/2022 14:09:55	01/10/2022 17:03:00	Interna-Não programada-Meio ambiente-Vento	220	1	24679	2,88
6072	10	2022	14980	32	171	2022103259	SM21074391	1	3	01/10/2022 14:10:23	01/10/2022 15:52:00	Interna-Não programada-Meio ambiente-Vento	220	1	13742	1,69
6072	10	2022	14966	11	57	2022103264	AP11169477	1	3	01/10/2022 14:05:14	01/10/2022 15:36:00	Interna-Não programada-Meio ambiente-Descarga Atmosférica	220	56	31957	84,72
6072	10	2022	16489	4	32	2022103269	CN12409029	1	3	01/10/2022 14:05:05	01/10/2022 22:56:00	Interna-Não programada-Meio ambiente-Descarga Atmosférica	13800	8	10681	70,79
6072	10	2022	14951	2	137	2022103271	PB12376761	1	3	01/10/2022 14:04:39	01/10/2022 18:02:00	Interna-Não programada-Meio ambiente-Vento	13800	4	15038	15,82
6072	10	2022	15740	4	420	2022103280	10024814561	1	3	01/10/2022 14:14:46	01/10/2022 17:24:00	Interna-Não programada-Meio ambiente-Vento	220	1	51937	3,15
6072	10	2022	14920	2	334	2022103285	NV21256463	1	3	01/10/2022 14:15:41	01/10/2022 19:12:00	Interna-Não programada-Meio ambiente-Descarga Atmosférica	220	1	14781	4,94
6072	10	2022	14912	2	104	2022103286	JV21000005	1	3	01/10/2022 14:15:57	01/10/2022 20:54:00	Interna-Não programada-Meio ambiente-Vento	220	1	6827	6,63
6072	10	2022	15730	32	245	2022103289	JT12286459	1	3	01/10/2022 14:13:26	01/10/2022 18:26:00	Interna-Não programada-Meio ambiente-Vento	34500	6	1328	25,26
6072	10	2022	14944	32	124	2022103290	MR21488105	1	3	01/10/2022 14:16:28	01/10/2022 19:33:00	Interna-Não programada-Meio ambiente-Vento	220	1	24361	5,28
6072	10	2022	15748	31	148	2022103296	UT21146508	1	3	01/10/2022 14:16:50	02/10/2022 07:42:00	Interna-Não programada-Meio ambiente-Descarga Atmosférica	220	1	11891	17,42
6072	10	2022	15740	4	420	2022103299	AP11128088	1	3	01/10/2022 14:11:09	01/10/2022 16:35:00	Interna-Não programada-Meio ambiente-Vento	220	180	51937	431,55
6072	10	2022	14956	6	581	2022103302	MY12011374	1	3	01/10/2022 14:17:56	01/10/2022 16:38:00	Interna-Não programada-Meio ambiente-Vento	13800	2	33108	4,67
6072	10	2022	14890	3	34	2022103316	1990014802	1	3	01/10/2022 14:20:38	01/10/2022 18:53:00	Interna-Não programada-Meio ambiente-Vento	220	1	47478	4,54
6072	10	2022	14912	30	73	2022103320	GT21052922	1	3	01/10/2022 14:20:52	01/10/2022 22:25:00	Interna-Não programada-Meio ambiente-Vento	220	1	6827	8,07
6072	10	2022	16494	3	129	2022103330	NQ21328318	1	3	01/10/2022 14:22:47	01/10/2022 17:47:00	Interna-Não programada-Meio ambiente-Descarga Atmosférica	220	1	17524	3,40
6072	10	2022	14923	32	85	2022103337	ME12062818	1	3	01/10/2022 14:24:37	01/10/2022 20:01:00	Interna-Não programada-Meio ambiente-Vento	34500	2	33539	11,21
6072	10	2022	15739	7	62	2022103340	15317183	1	3	01/10/2022 14:24:59	01/10/2022 21:02:31	Interna-Não programada-Meio ambiente-Vento	220	1	46815	6,63
6072	10	2022	14961	32	325	2022103344	PI21218638	1	3	01/10/2022 14:25:54	01/10/2022 19:56:00	Interna-Não programada-Meio ambiente-Descarga Atmosférica	220	1	40529	5,50
6072	10	2022	14968	2	113	2022103359	1040028187	1	3	01/10/2022 14:28:28	02/10/2022 00:21:00	Interna-Não programada-Meio ambiente-Vento	220	1	10541	9,88
6072	10	2022	14940	1	6	2022103364	10032892827	1	3	01/10/2022 14:29:43	01/10/2022 16:49:00	Interna-Não programada-Meio ambiente-Vento	220	1	110957	2,32
6072	10	2022	14962	1	41	2022103365	1130008712	1	3	01/10/2022 14:29:47	01/10/2022 17:08:00	Interna-Não programada-Meio ambiente-Vento	220	1	15316	2,64
6072	10	2022	14860	1	365	2022103377	AX12211852	1	3	01/10/2022 14:31:43	01/10/2022 15:37:38	Interna-Não programada-Meio ambiente-Vento	13800	21	28374	23,07
6072	10	2022	14934	30	103	2022103378	JT21209729	1	3	01/10/2022 14:31:51	01/10/2022 18:32:00	Interna-Não programada-Meio ambiente-Descarga Atmosférica	220	1	7235	4,00
6072	10	2022	14956	31	261	2022103389	MY12303402	1	3	01/10/2022 14:31:27	01/10/2022 15:49:00	Interna-Não programada-Meio ambiente-Vento	34500	2	33108	2,59
6072	10	2022	14912	2	104	2022103392	570034085	1	3	01/10/2022 14:34:26	01/10/2022 20:20:00	Interna-Não programada-Meio ambiente-Vento	220	1	6827	5,76
6072	10	2022	15750	2	45	2022103395	2490015443	1	3	01/10/2022 14:34:58	01/10/2022 17:41:00	Interna-Não programada-Meio ambiente-Vento	220	1	6420	3,10
6072	10	2022	14958	1	146	2022103397	PI21036149	1	3	01/10/2022 14:35:39	02/10/2022 06:25:10	Interna-Não programada-Meio ambiente-Vento	220	1	11738	15,83
6072	10	2022	15742	1	99	2022103405	690163162	1	3	01/10/2022 14:37:37	01/10/2022 18:04:00	Interna-Não programada-Meio ambiente-Vento	220	1	23873	3,44
6072	10	2022	14989	3	80	2022103407	10020626531	1	3	01/10/2022 14:37:51	01/10/2022 22:03:00	Interna-Não programada-Meio ambiente-Vento	220	1	24280	7,42
6072	10	2022	14988	1	313	2022103440	VI21218217	1	3	01/10/2022 14:44:18	01/10/2022 23:53:00	Interna-Não programada-Meio ambiente-Vento	220	1	4329	9,15
6072	10	2022	16479	2	386	2022103445	NU11059740	1	3	01/10/2022 14:45:10	01/10/2022 16:47:00	Interna-Não programada-Meio ambiente-Descarga Atmosférica	220	122	55357	247,73
6072	10	2022	14889	2	476	2022103450	CT12017155	1	3	01/10/2022 14:45:58	01/10/2022 19:03:00	Interna-Não programada-Meio ambiente-Descarga Atmosférica	13800	1	21088	4,28
6072	10	2022	15741	16	420	2022103457	12953295	1	3	01/10/2022 14:46:53	02/10/2022 00:32:00	Interna-Não programada-Meio ambiente-Vento	220	1	86843	9,75
6072	10	2022	14912	2	301	2022103458	PX21263942	1	3	01/10/2022 14:47:03	01/10/2022 19:50:00	Interna-Não programada-Meio ambiente-Vento	220	1	6827	5,05
6072	10	2022	14944	4	124	2022103459	MR21408047	1	3	01/10/2022 14:47:23	01/10/2022 21:44:00	Interna-Não programada-Meio ambiente-Vento	220	1	24361	6,94
6072	10	2022	16474	12	61	2022103461	GN11162055	1	3	01/10/2022 14:35:14	01/10/2022 16:00:00	Interna-Não programada-Meio ambiente-Vento	220	89	18176	125,74
6072	10	2022	15749	1	249	2022103471	VD12201669	1	3	01/10/2022 14:49:43	01/10/2022 21:53:00	Interna-Não programada-Meio ambiente-Vento	13800	2	14959	14,11
6072	10	2022	16494	2	129	2022103477	NQ21290032	1	3	01/10/2022 14:51:26	01/10/2022 15:55:00	Interna-Não programada-Meio ambiente-Descarga Atmosférica	220	1	17524	1,06
6072	10	2022	15738	1	62	2022103501	12109423	1	3	01/10/2022 14:57:10	01/10/2022 17:49:00	Interna-Não programada-Meio ambiente-Vento	220	1	39887	2,86
6072	10	2022	14942	6	233	2022103503	13332053	1	3	01/10/2022 14:57:29	02/10/2022 10:08:00	Interna-Não programada-Meio ambiente-Vento	220	1	54281	19,18
6072	10	2022	15727	4	322	2022103506	BV21084113	1	3	01/10/2022 14:57:47	02/10/2022 00:14:00	Interna-Não programada-Meio ambiente-Vento	220	1	13065	9,27
6072	10	2022	14984	4	176	2022103516	TR11228123	1	3	01/10/2022 15:00:12	01/10/2022 16:11:00	Interna-Não programada-Meio ambiente-Vento	220	14	43839	16,52
6072	10	2022	14860	1	198	2022103520	CB21289970	1	3	01/10/2022 15:01:33	01/10/2022 17:35:00	Interna-Não programada-Meio ambiente-Vento	220	1	28374	2,56
6072	10	2022	14863	14	5	2022103521	AA21495065	1	3	01/10/2022 15:01:44	01/10/2022 18:40:00	Interna-Não programada-Meio ambiente-Vento	220	2	87499	7,28
6072	10	2022	14973	1	133	2022103523	NM21184711	1	3	01/10/2022 15:02:55	01/10/2022 16:26:00	Interna-Não programada-Meio ambiente-Descarga Atmosférica	220	1	12138	1,38
6072	10	2022	16478	2	350	2022103532	AO21037976	1	3	01/10/2022 15:05:10	01/10/2022 17:29:00	Interna-Não programada-Meio ambiente-Vento	220	1	8820	2,40
6072	10	2022	14965	1	57	2022103553	11228854	1	3	01/10/2022 15:09:51	01/10/2022 18:46:00	Interna-Não programada-Meio ambiente-Vento	220	1	52212	3,60
6072	10	2022	14930	1	221	2022103560	CW18466908TS	1	3	01/10/2022 14:57:46	01/10/2022 17:14:00	Interna-Não programada-Meio ambiente-Vento	13800	122	54841	277,01
6072	10	2022	14930	35	374	2022103574	FA12233558	1	3	01/10/2022 15:13:56	01/10/2022 23:02:00	Interna-Não programada-Meio ambiente-Vento	34500	2	54841	15,60
6072	10	2022	14863	18	5	2022103576	20038409	1	3	01/10/2022 15:14:05	01/10/2022 20:19:00	Interna-Não programada-Meio ambiente-Vento	220	1	87499	5,08
6072	10	2022	14984	2	176	2022103578	TR32011387	1	3							

6072	10	2022	14863	6	5	2022103595	AN11167587	1	3	01/10/2022 14:40:19	01/10/2022 18:59:00	Interna-Não programada-Meio ambiente-Vento	220	121	87499	521,68
6072	10	2022	16482	6	577	2022103605	SH21279722	1	3	01/10/2022 15:17:45	02/10/2022 03:51:00	Interna-Não programada-Meio ambiente-Vento	220	3	16960	37,66
6072	10	2022	14963	31	152	2022103611	PO12286007	1	3	01/10/2022 14:46:38	01/10/2022 16:50:00	Interna-Não programada-Meio ambiente-Vento	34500	9	27731	18,51
6072	10	2022	14925	1	88	2022103612	GS21124352	1	3	01/10/2022 15:18:45	01/10/2022 17:40:00	Interna-Não programada-Meio ambiente-Vento	220	1	18940	2,35
6072	10	2022	15732	1	390	2022103621	BV12000254	1	3	01/10/2022 14:10:19	01/10/2022 21:04:07	Interna-Não programada-Meio ambiente-Vento	13800	23	15873	158,62
6072	10	2022	14982	3	489	2022103635	CN11025422	1	3	01/10/2022 15:21:02	01/10/2022 17:39:44	Interna-Não programada-Meio ambiente-Vento	220	76	36347	175,69
6072	10	2022	15733	1	43	2022103647	1060131447	1	3	01/10/2022 15:25:07	01/10/2022 16:03:00	Interna-Não programada-Meio ambiente-Vento	220	1	17858	0,63
6072	10	2022	16484	31	570	2022103652	5700414	1	3	01/10/2022 15:21:30	01/10/2022 18:25:36	Interna-Não programada-Meio ambiente-Vento	13800	3	6743	9,21
6072	10	2022	16484	31	570	2022103652	5700414	1	3	01/10/2022 15:21:30	01/10/2022 19:22:48	Interna-Não programada-Meio ambiente-Vento	13800	6	6743	24,13
6072	10	2022	16484	31	570	2022103652	5700414	1	3	01/10/2022 15:21:30	01/10/2022 23:58:46	Interna-Não programada-Meio ambiente-Vento	13800	8	6743	1,68
6072	10	2022	14981	10	585	2022103655	SW11247951	1	3	01/10/2022 15:26:02	01/10/2022 19:42:00	Interna-Não programada-Meio ambiente-Árvore ou Vegetação	220	126	56045	537,53
6072	10	2022	15737	4	59	2022103656	14085409	1	3	01/10/2022 15:26:55	02/10/2022 08:23:00	Interna-Não programada-Meio ambiente-Vento	220	1	19115	16,93
6072	10	2022	14961	32	325	2022103662	PI21204785	1	3	01/10/2022 15:26:48	01/10/2022 19:02:00	Interna-Não programada-Meio ambiente-Vento	220	1	40529	3,59
6072	10	2022	14922	1	46	2022103675	IP12222966	1	3	01/10/2022 15:16:57	01/10/2022 17:04:00	Interna-Não programada-Meio ambiente-Descarga Atmosférica	13800	9	10701	16,06
6072	10	2022	14912	30	73	2022103684	GT21052907	1	3	01/10/2022 15:31:42	02/10/2022 00:27:00	Interna-Não programada-Meio ambiente-Vento	220	3	6827	26,77
6072	10	2022	15740	6	420	2022103688	10005018976	1	3	01/10/2022 15:32:51	02/10/2022 02:03:00	Interna-Não programada-Meio ambiente-Vento	220	1	51937	10,50
6072	10	2022	16483	2	375	2022103690	AL12000261RE	1	3	01/10/2022 15:28:07	02/10/2022 04:53:00	Interna-Não programada-Meio ambiente-Descarga Atmosférica	13800	20	7569	268,29
6072	10	2022	14961	32	325	2022103692	PI12242971	1	3	01/10/2022 15:32:59	01/10/2022 17:42:00	Interna-Não programada-Meio ambiente-Descarga Atmosférica	34500	4	40529	8,60
6072	10	2022	14865	2	307	2022103693	KB21277447	1	3	01/10/2022 15:33:00	02/10/2022 07:13:00	Interna-Não programada-Meio ambiente-Vento	220	1	17992	15,67
6072	10	2022	15746	1	396	2022103696	NA21057385	1	3	01/10/2022 15:33:21	01/10/2022 21:41:00	Interna-Não programada-Meio ambiente-Vento	220	1	10469	6,13
6072	10	2022	14902	1	49	2022103697	FR21275143	1	3	01/10/2022 15:33:37	01/10/2022 17:36:00	Interna-Não programada-Meio ambiente-Vento	220	1	5399	2,04
6072	10	2022	14930	35	374	2022103701	FA21309115	1	3	01/10/2022 15:34:32	01/10/2022 17:34:00	Interna-Não programada-Meio ambiente-Vento	220	1	54841	1,99
6072	10	2022	15733	1	43	2022103704	1060038952	1	3	01/10/2022 15:34:53	01/10/2022 17:49:00	Interna-Não programada-Meio ambiente-Vento	220	1	17858	2,24
6072	10	2022	14929	31	323	2022103712	IK12206764	1	3	01/10/2022 14:44:20	01/10/2022 16:35:00	Interna-Não programada-Meio ambiente-Vento	34500	4	19397	7,38
6072	10	2022	14922	2	83	2022103717	IP12272798	1	3	01/10/2022 15:32:52	01/10/2022 20:54:00	Interna-Não programada-Meio ambiente-Descarga Atmosférica	13800	7	10701	37,47
6072	10	2022	14971	2	421	2022103721	10009350673	1	3	01/10/2022 15:39:48	01/10/2022 20:00:00	Interna-Não programada-Meio ambiente-Vento	220	1	48500	4,34
6072	10	2022	14963	33	152	2022103722	CR21197234	1	3	01/10/2022 15:39:50	01/10/2022 22:15:00	Interna-Não programada-Meio ambiente-Descarga Atmosférica	220	1	27731	6,59
6072	10	2022	14963	31	47	2022103739	SE21150521	1	3	01/10/2022 15:42:56	01/10/2022 19:04:00	Interna-Não programada-Meio ambiente-Descarga Atmosférica	220	1	27731	3,35
6072	10	2022	14859	1	373	2022103755	10017675268	1	3	01/10/2022 15:45:36	01/10/2022 17:05:00	Interna-Não programada-Meio ambiente-Vento	220	1	27390	1,32
6072	10	2022	14963	33	152	2022103756	CR12234940	1	3	01/10/2022 15:45:55	02/10/2022 10:57:00	Interna-Não programada-Meio ambiente-Descarga Atmosférica	34500	9	27731	172,66
6072	10	2022	15733	1	43	2022103757	KR11128711	1	3	01/10/2022 15:24:59	01/10/2022 16:35:00	Interna-Não programada-Meio ambiente-Descarga Atmosférica	220	79	17858	92,19
6072	10	2022	14939	1	47	2022103761	FO21115455	1	3	01/10/2022 15:47:17	01/10/2022 18:38:00	Interna-Não programada-Meio ambiente-Vento	220	1	13923	2,85
6072	10	2022	16484	31	570	2022103770	RV12230653	1	3	01/10/2022 15:49:47	01/10/2022 20:24:00	Interna-Não programada-Meio ambiente-Descarga Atmosférica	34500	2	6743	9,14
6072	10	2022	14922	2	83	2022103771	IP12266894	1	3	01/10/2022 15:17:31	01/10/2022 19:28:00	Interna-Não programada-Meio ambiente-Descarga Atmosférica	13800	17	10701	70,97
6072	10	2022	14981	1	498	2022103773	SW21343360	1	3	01/10/2022 15:50:11	02/10/2022 08:28:00	Interna-Não programada-Meio ambiente-Vento	220	2	56045	33,26
6072	10	2022	14879	2	370	2022103777	IJ21000079	1	3	01/10/2022 15:51:02	01/10/2022 20:17:00	Interna-Não programada-Meio ambiente-Vento	220	1	29141	4,43
6072	10	2022	14918	31	123	2022103781	BF21170797	1	3	01/10/2022 15:51:26	01/10/2022 18:18:00	Interna-Não programada-Meio ambiente-Vento	220	1	33935	2,44
6072	10	2022	14930	4	374	2022103783	FA11071337	1	3	01/10/2022 14:50:41	01/10/2022 22:02:00	Interna-Não programada-Meio ambiente-Vento	220	70	54841	503,20
6072	10	2022	14930	4	374	2022103783	FA11071337	1	3	01/10/2022 20:39:42	01/10/2022 23:13:38	Interna-Não programada-Meio ambiente-Vento	220	285	54841	731,18
6072	10	2022	14930	4	374	2022103783	FA11071337	1	3	01/10/2022 22:28:41	01/10/2022 23:43:28	Interna-Não programada-Meio ambiente-Vento	220	70	54841	87,25
6072	10	2022	14930	4	374	2022103783	FA11071337	1	3	01/10/2022 22:28:41	01/10/2022 22:38:33	Interna-Não programada-Meio ambiente-Vento	220	2307	54841	379,37
6072	10	2022	14866	2	12	2022103786	CK21029150	1	3	01/10/2022 15:52:22	02/10/2022 14:31:00	Interna-Não programada-Meio ambiente-Descarga Atmosférica	220	1	2508	22,64
6072	10	2022	14934	30	103	2022103787	JT21125867	1	3	01/10/2022 15:52:23	01/10/2022 21:41:00	Interna-Não programada-Meio ambiente-Descarga Atmosférica	220	1	7235	5,81
6072	10	2022	16494	1	583	2022103791	NQ11197700	1	3	01/10/2022 14:32:51	01/10/2022 17:39:00	Interna-Não programada-Meio ambiente-Vento	220	44	17524	136,51
6072	10	2022	14896	1	524	2022103792	SQ21197117	1	3	01/10/2022 15:53:36	02/10/2022 13:42:00	Interna-Não programada-Meio ambiente-Descarga Atmosférica	220	1	4349	21,81
6072	10	2022	14923	1	309	2022103794	JP12074459	1	3	01/10/2022 14:10:14	02/10/2022 08:46:00	Interna-Não programada-Meio ambiente-Vento	13800	8	33539	148,77
6072	10	2022	14939	1	112	2022103797	Z260016358	1	3	01/10/2022 15:55:55	01/10/2022 19:11:00	Interna-Não programada-Meio ambiente-Vento	220	1	13923	3,25
6072	10	2022	14865	2	307	2022103798	AC12306940	1	3	01/10/2022 15:02:50	01/10/2022 17:03:00	Interna-Não programada-Meio ambiente-Vento	13800	45	17992	90,13
6072	10	2022	16478	2	350	2022103809	AO21032871	1	3	01/10/2022 15:58:13	01/10/2022 18:42:00	Interna-Não programada-Meio ambiente-Vento	220	2	8820	5,46
6072	10	2022	16476	10	453	2022103811	GN11167866	1	3	01/10/2022 15:33:19	01/10/2022 19:50:00	Interna-Não programada-Meio ambiente-Árvore ou Vegetação	220	109	34028	466,31
6072	10	2022	14988	1	181	2022103826	VI12218198RE	1	3	01/10/2022 14:55:31	01/10/2022 16:35:37	Interna-Não programada-Meio ambiente-Vento	13800	71	4329	118,45
6072	10	2022	14987	3	236	2022103828	SV12233209	1	3	01/10/2022 16:01:38	02/10/2022 00:38:00	Interna-Não programada-Meio ambiente-Descarga Atmosférica	13800	6	17906	51,64
6072	10	2022	14945	2	127	2022103833	MZ12307495	1	3	01/10/2022 15:19:50	01/10/2022 19:40:02	Interna-Não programada-Meio ambiente-Vento	13800	3	10061	13,01
6072	10	2022	16487	1	63	2022103846	GN21001167	1	3	01/10/2022 16:06:16	02/10/2022 08:56:00	Interna-Não programada-Meio ambiente-Descarga Atmosférica	220	3	43231	50,49
6072	10	2022	14953	4	330	2022103848	PI12398710	1	3	01/10/2022 15:26:31	02/10/2022 00:31:00	Interna-Não programada-Meio ambiente-Descarga Atmosférica	13800	23	20994	208,72
6072	10	2022	14958	1	146	2022103850	PI21425393	1	3	01/10/2022 16:06:45	02/10/2022 16:23:00	Interna-Não programada-Meio ambiente-Descarga Atmosférica	220	1	11738	24,27
6072	10	2022	14864	6	344	2022103865	200214111	1	3	01/10/2022 16:08:51	02/10/2022 10:03:00	Interna-Não programada-Meio ambiente-Vento	220	1	31664	17,90
6072	10	2022	14877	2	25	2022103879	BT11171782	1	3	01/10/2022 15:45:21	01/10/2022 21:10:59	Interna-Não programada-Meio ambiente-Vento	220	98	7540	531,87
6072	10	2022	14961	32	325	2022103884	PI21262257	1	3	01/10/2022 16:13:24	01/10/2022 16:31:00	Interna-Não programada-Meio ambiente-Vento	220	1	40529	0,29
6072	10	2022	16477	1	75	2022103887	710029664	1	3	01/10/2022 16:14:04	02/10/2022 04:53:00	Interna-Não programada-Meio ambiente-Vento	220	1	7459	12,65
6072	10	2022	16480	8	386	2022103895	60224	1	3	01/10/2022 16:05:03	01/10/2022 16:14:33	Interna-Não programada-Meio ambiente-Vento	13800	13	25800	2,06
6072	10	2022	14940	2	6	2022103895	60224	1	3	01/10/2022 16:05:03	01/10/2022 17:52:27	Interna-Não programada-Meio ambiente-Vento	13800	19	110957	34,01
6072	10	2022	14940	2	6	2022103895										

6072	10	2022	14940	2	6	2022103895	60224	1	3	02/10/2022 01:14:14	02/10/2022 01:20:45	Interna-Não programada-Meio ambiente-Vento	13800	19	110957	2,06
6072	10	2022	14860	1	198	2022103897	AX12351038	1	3	01/10/2022 16:16:35	01/10/2022 16:53:00	Interna-Não programada-Meio ambiente-Vento	13800	71	28374	43,09
6072	10	2022	15746	1	159	2022103899	MH12044733	1	3	01/10/2022 16:17:09	01/10/2022 17:27:00	Interna-Não programada-Meio ambiente-Vento	13800	3	10469	3,49
6072	10	2022	16493	2	573	2022103900	AA21184585	1	3	01/10/2022 16:17:20	02/10/2022 02:19:00	Interna-Não programada-Meio ambiente-Vento	220	1	16706	10,03
6072	10	2022	14930	35	374	2022103903	FA21209414	1	3	01/10/2022 16:17:39	01/10/2022 18:04:00	Interna-Não programada-Meio ambiente-Vento	220	1	54841	1,77
6072	10	2022	16494	31	583	2022103907	-	1	3	01/10/2022 16:18:46	01/10/2022 19:20:00	Interna-Não programada-Meio ambiente-Descarga Atmosférica	34500	1	17524	3,02
6072	10	2022	15741	10	420	2022103910	AP11022804	1	3	01/10/2022 16:19:09	01/10/2022 17:23:00	Interna-Não programada-Meio ambiente-Vento	220	120	86843	127,70
6072	10	2022	16489	4	32	2022103913	CN12226663	1	3	01/10/2022 16:15:28	01/10/2022 21:44:00	Interna-Não programada-Meio ambiente-Vento	13800	6	10681	32,85
6072	10	2022	14943	3	197	2022103925	IH21236110	1	3	01/10/2022 16:21:36	01/10/2022 19:24:00	Interna-Não programada-Meio ambiente-Vento	220	1	14310	3,04
6072	10	2022	15727	4	322	2022103931	BV21010795	1	3	01/10/2022 16:23:22	02/10/2022 13:53:00	Interna-Não programada-Meio ambiente-Vento	220	1	13065	21,49
6072	10	2022	14931	2	98	2022103932	690116524	1	3	01/10/2022 16:23:23	01/10/2022 22:27:00	Interna-Não programada-Meio ambiente-Vento	220	1	19592	6,06
6072	10	2022	14934	1	167	2022103935	10001204619	1	3	01/10/2022 16:23:44	01/10/2022 17:28:06	Interna-Não programada-Meio ambiente-Vento	220	1	7235	1,07
6072	10	2022	14959	31	556	2022103936	CP21151160	1	3	01/10/2022 16:23:45	01/10/2022 21:26:00	Interna-Não programada-Meio ambiente-Vento	220	1	5752	5,04
6072	10	2022	14956	1	242	2022103937	MY12252571	1	3	01/10/2022 16:44:17	01/10/2022 17:42:00	Interna-Não programada-Meio ambiente-Vento	13800	6	33108	17,77
6072	10	2022	14962	2	151	2022103939	210006810	1	3	01/10/2022 16:24:03	02/10/2022 13:39:00	Interna-Não programada-Meio ambiente-Vento	220	1	15316	21,25
6072	10	2022	15727	4	322	2022103947	BV21108615	1	3	01/10/2022 16:25:02	02/10/2022 15:00:00	Interna-Não programada-Meio ambiente-Descarga Atmosférica	220	1	13065	22,58
6072	10	2022	14953	31	330	2022103952	PL21312596	1	3	01/10/2022 16:25:56	01/10/2022 23:23:00	Interna-Não programada-Meio ambiente-Vento	220	2	20994	13,90
6072	10	2022	14944	3	124	2022103965	MR21122170	1	3	01/10/2022 16:31:43	01/10/2022 22:25:00	Interna-Não programada-Meio ambiente-Vento	220	2	24361	11,78
6072	10	2022	15741	16	420	2022103966	200219029	1	3	01/10/2022 16:31:56	02/10/2022 02:08:00	Interna-Não programada-Meio ambiente-Vento	220	1	86843	9,60
6072	10	2022	14896	1	44	2022103973	CF12020367	1	3	01/10/2022 15:11:26	01/10/2022 18:44:00	Interna-Não programada-Meio ambiente-Descarga Atmosférica	13800	95	4349	336,56
6072	10	2022	14969	6	160	2022103974	10017415797	1	3	01/10/2022 16:32:57	01/10/2022 22:13:00	Interna-Não programada-Meio ambiente-Vento	220	1	41407	5,67
6072	10	2022	14988	32	181	2022103982	VI12381142	1	3	01/10/2022 16:34:22	01/10/2022 19:38:53	Interna-Não programada-Meio ambiente-Vento	34500	32	4329	98,41
6072	10	2022	15746	32	563	2022103992	10009046699	1	3	01/10/2022 16:37:01	01/10/2022 21:41:00	Interna-Não programada-Meio ambiente-Vento	220	1	10469	5,07
6072	10	2022	16485	31	576	2022103994	10026302533	1	3	01/10/2022 16:37:10	01/10/2022 21:25:00	Interna-Não programada-Meio ambiente-Vento	220	1	5223	4,80
6072	10	2022	14987	3	201	2022103997	SV12083719	1	3	01/10/2022 16:38:43	01/10/2022 19:42:00	Interna-Não programada-Meio ambiente-Descarga Atmosférica	13800	2	17906	6,11
6072	10	2022	16489	32	32	2022104004	CN12404748	1	3	01/10/2022 16:35:10	02/10/2022 09:09:13	Interna-Não programada-Meio ambiente-Vento	34500	2	10681	33,13
6072	10	2022	16489	32	32	2022104004	CN12404748	1	3	01/10/2022 16:35:10	02/10/2022 15:38:36	Interna-Não programada-Meio ambiente-Vento	34500	4	10681	92,23
6072	10	2022	16489	32	32	2022104004	CN12404748	1	3	01/10/2022 16:35:10	02/10/2022 07:54:35	Interna-Não programada-Meio ambiente-Vento	34500	31	10681	475,03
6072	10	2022	16489	32	32	2022104004	CN12404748	1	3	01/10/2022 23:31:01	02/10/2022 07:54:35	Interna-Não programada-Meio ambiente-Vento	34500	9	10681	75,54
6072	10	2022	16489	32	32	2022104004	CN12404748	1	3	02/10/2022 12:20:34	02/10/2022 15:06:22	Interna-Não programada-Meio ambiente-Vento	34500	2	10681	5,53
6072	10	2022	16489	32	32	2022104004	CN12404748	1	3	02/10/2022 16:00:34	02/10/2022 16:05:55	Interna-Não programada-Meio ambiente-Vento	34500	37	10681	3,30
6072	10	2022	14906	1	56	2022104011	10017571608	1	3	01/10/2022 16:41:30	01/10/2022 18:18:00	Interna-Não programada-Meio ambiente-Vento	220	1	32174	1,61
6072	10	2022	14940	1	135	2022104020	SN111331982	1	3	01/10/2022 15:55:47	01/10/2022 18:37:00	Interna-Não programada-Meio ambiente-Vento	220	50	110957	134,35
6072	10	2022	14918	33	1	2022104021	SI21329746	1	3	01/10/2022 16:43:52	02/10/2022 09:34:00	Interna-Não programada-Meio ambiente-Vento	220	1	33935	16,84
6072	10	2022	14918	33	1	2022104021	SI21329746	1	3	01/10/2022 19:20:00	02/10/2022 09:03:00	Interna-Não programada-Meio ambiente-Vento	220	7	33935	96,02
6072	10	2022	14918	33	1	2022104021	SI21329746	1	3	02/10/2022 01:42:18	02/10/2022 09:03:00	Interna-Não programada-Meio ambiente-Vento	220	3	33935	22,03
6072	10	2022	14868	2	16	2022104032	AV18419600TS	1	3	01/10/2022 16:27:02	01/10/2022 21:30:00	Interna-Não programada-Meio ambiente-Vento	13800	25	2374	126,24
6072	10	2022	14951	31	137	2022104037	ZN21425494	1	3	01/10/2022 16:46:46	01/10/2022 18:39:00	Interna-Não programada-Meio ambiente-Vento	220	1	15038	1,87
6072	10	2022	14984	5	176	2022104038	40128969	1	3	01/10/2022 16:47:13	01/10/2022 23:16:42	Interna-Não programada-Meio ambiente-Vento	220	1	43839	6,49
6072	10	2022	15740	1	420	2022104044	AP11107087	1	3	01/10/2022 16:21:09	01/10/2022 21:08:00	Interna-Não programada-Meio ambiente-Vento	220	174	51937	831,87
6072	10	2022	14918	31	1	2022104049	FB21272892	1	3	01/10/2022 16:50:13	01/10/2022 20:58:00	Interna-Não programada-Meio ambiente-Vento	220	2	33935	8,26
6072	10	2022	15743	1	26	2022104051	BG10418713	1	3	01/10/2022 16:49:32	03/10/2022 18:02:41	Interna-Não programada-Meio ambiente-Vento	13800	2	1560	98,44
6072	10	2022	15743	1	26	2022104051	BG10418713	1	3	01/10/2022 16:49:32	02/10/2022 17:20:22	Interna-Não programada-Meio ambiente-Vento	13800	3	1560	73,54
6072	10	2022	15743	1	26	2022104051	BG10418713	1	3	01/10/2022 16:49:32	03/10/2022 22:15:00	Interna-Não programada-Meio ambiente-Vento	13800	15	1560	801,37
6072	10	2022	15743	1	26	2022104051	BG10418713	1	3	01/10/2022 16:49:32	03/10/2022 21:55:00	Interna-Não programada-Meio ambiente-Vento	13800	23	1560	1221,10
6072	10	2022	15743	1	26	2022104051	BG10418713	1	3	01/10/2022 16:49:32	01/10/2022 20:40:31	Interna-Não programada-Meio ambiente-Vento	13800	31	1560	119,34
6072	10	2022	15743	1	26	2022104051	BG10418713	1	3	01/10/2022 16:49:32	03/10/2022 00:57:13	Interna-Não programada-Meio ambiente-Vento	13800	79	1560	2538,12
6072	10	2022	15743	1	26	2022104051	BG10418713	1	3	01/10/2022 16:49:34	01/10/2022 20:40:31	Interna-Não programada-Meio ambiente-Vento	13800	1	1560	3,85
6072	10	2022	15743	1	26	2022104051	BG10418713	1	3	01/10/2022 16:49:34	03/10/2022 21:55:00	Interna-Não programada-Meio ambiente-Vento	13800	1	1560	53,09
6072	10	2022	15743	1	26	2022104051	BG10418713	1	3	01/10/2022 22:40:47	01/10/2022 23:06:32	Interna-Não programada-Meio ambiente-Vento	13800	21	1560	9,01
6072	10	2022	15743	2	26	2022104056	BG21110208	1	3	01/10/2022 16:52:01	02/10/2022 03:58:00	Interna-Não programada-Meio ambiente-Vento	220	1	1560	11,10
6072	10	2022	14968	1	265	2022104057	2650214	1	3	01/10/2022 16:50:44	02/10/2022 00:20:20	Interna-Não programada-Meio ambiente-Vento	13800	13	10541	97,41
6072	10	2022	14968	1	265	2022104057	2650214	1	3	01/10/2022 16:50:44	03/10/2022 15:46:41	Interna-Não programada-Meio ambiente-Vento	13800	18	10541	844,78
6072	10	2022	14968	1	265	2022104057	2650214	1	3	01/10/2022 16:50:44	03/10/2022 15:26:03	Interna-Não programada-Meio ambiente-Vento	13800	23	10541	1071,54
6072	10	2022	14968	1	265	2022104057	2650214	1	3	01/10/2022 16:50:44	01/10/2022 20:25:13	Interna-Não programada-Meio ambiente-Vento	13800	103	10541	368,20
6072	10	2022	14968	1	265	2022104057	2650214	1	3	01/10/2022 16:52:28	01/10/2022 22:49:15	Interna-Não programada-Meio ambiente-Vento	13800	1	10541	5,95
6072	10	2022	14968	1	265	2022104057	2650214	1	3	01/10/2022 16:52:28	01/10/2022 20:25:13	Interna-Não programada-Meio ambiente-Vento	13800	1	10541	3,55
6072	10	2022	14968	1	265	2022104057	2650214	1	3	01/10/2022 16:52:28	03/10/2022 15:26:03	Interna-Não programada-Meio ambiente-Vento	13800	1	10541	46,56
6072	10	2022	14968	1	265	2022104057	2650214	1	3	01/10/2022 16:52:28	03/10/2022 15:46:41	Interna-Não programada-Meio ambiente-Vento	13800	1	10541	46,90
6072	10	2022	14968	1	265	2022104057	2650214	1	3	01/10/2022 23:10:03	01/10/2022 23:20:36	Interna-Não programada-Meio ambiente-Vento	13800	105	10541	18,46
6072	10	2022	14968	1	265	2022104057	2650214	1	3	02/10/2022 09:50:07	02/10/2022 10:00:33	Interna-Não programada-Meio ambiente-Vento	13800	119	10541	20,69
6072	10	2022	14968	1	265	2022104057	2650214	1	3	02/10/2022 11:11:58	02/10/2022 11:35:45	Interna-Não programada-Meio ambiente-Vento	13800	119	10541	47,17
6072	10	2022	14968	1	265	2022104057	2650214	1	3	02/10/2022 20:10:51	02/10/					

6072	10	2022	14989	3	80	2022104096	30008165	1	3	01/10/2022 17:04:51	01/10/2022 22:23:00	Interna-Não programada-Meio ambiente-Vento	220	1	24280	5,30
6072	10	2022	15743	31	99	2022104098	990404	1	3	01/10/2022 16:58:49	01/10/2022 17:18:31	Interna-Não programada-Meio ambiente-Vento	34500	15	1560	4,93
6072	10	2022	15743	1	26	2022104098	990404	1	3	01/10/2022 16:58:49	01/10/2022 17:12:40	Interna-Não programada-Meio ambiente-Vento	34500	158	1560	36,47
6072	10	2022	15743	2	26	2022104098	990404	1	3	01/10/2022 16:58:49	01/10/2022 17:01:51	Interna-Não programada-Meio ambiente-Vento	34500	1107	1560	55,96
6072	10	2022	14863	4	580	2022104106	AN12401787	1	3	01/10/2022 17:08:19	01/10/2022 19:01:00	Interna-Não programada-Meio ambiente-Descarga Atmosférica	13800	61	87499	114,56
6072	10	2022	14937	7	237	2022104108	20045906	1	3	01/10/2022 17:08:51	02/10/2022 01:39:00	Interna-Não programada-Meio ambiente-Vento	220	1	33900	8,50
6072	10	2022	14873	2	18	2022104116	1150008006	1	3	01/10/2022 17:10:35	01/10/2022 20:13:00	Interna-Não programada-Meio ambiente-Vento	220	1	6396	3,04
6072	10	2022	14875	1	24	2022104122	1880008376	1	3	01/10/2022 17:11:56	01/10/2022 19:41:52	Interna-Não programada-Meio ambiente-Vento	220	1	5476	2,50
6072	10	2022	14896	1	524	2022104123	SQ21395084	1	3	01/10/2022 14:29:15	01/10/2022 23:18:00	Interna-Não programada-Meio ambiente-Vento	220	2	4349	17,63
6072	10	2022	16494	31	583	2022104124	TI21196831	1	3	01/10/2022 17:12:03	01/10/2022 19:03:00	Interna-Não programada-Meio ambiente-Descarga Atmosférica	220	1	17524	1,85
6072	10	2022	14973	1	163	2022104127	780073125	1	3	01/10/2022 17:12:32	01/10/2022 20:18:00	Interna-Não programada-Meio ambiente-Vento	220	1	12138	3,09
6072	10	2022	16494	2	129	2022104131	2750062210	1	3	01/10/2022 17:12:50	01/10/2022 19:48:00	Interna-Não programada-Meio ambiente-Vento	220	1	17524	2,59
6072	10	2022	14969	5	160	2022104147	10030906120	1	3	01/10/2022 17:18:14	01/10/2022 21:46:00	Interna-Não programada-Meio ambiente-Vento	220	1	41407	4,46
6072	10	2022	15749	1	249	2022104148	VD21181064	1	3	01/10/2022 17:28:19	01/10/2022 18:45:00	Interna-Não programada-Meio ambiente-Vento	220	1	14959	1,44
6072	10	2022	16488	2	61	2022104151	GN11169143	1	3	01/10/2022 17:14:16	01/10/2022 18:10:49	Interna-Não programada-Meio ambiente-Vento	220	53	39599	49,95
6072	10	2022	14930	2	374	2022104158	FA21325437	1	3	01/10/2022 17:19:19	01/10/2022 20:30:00	Interna-Não programada-Meio ambiente-Descarga Atmosférica	220	2	54841	6,36
6072	10	2022	14937	8	237	2022104159	AN11288615	1	3	01/10/2022 17:19:31	02/10/2022 02:17:00	Interna-Não programada-Meio ambiente-Descarga Atmosférica	220	43	33900	385,20
6072	10	2022	15751	13	59	2022104167	14026995	1	3	01/10/2022 17:20:56	01/10/2022 21:13:00	Interna-Não programada-Meio ambiente-Vento	220	1	18666	3,87
6072	10	2022	16484	33	570	2022104168	MV21271676	1	3	01/10/2022 17:20:58	01/10/2022 21:33:00	Interna-Não programada-Meio ambiente-Descarga Atmosférica	220	1	6743	4,20
6072	10	2022	14912	2	104	2022104176	JV11244743	1	3	01/10/2022 17:05:57	01/10/2022 21:04:00	Interna-Não programada-Meio ambiente-Vento	220	75	6827	297,56
6072	10	2022	14962	2	151	2022104181	PK11000016	1	3	01/10/2022 17:19:15	01/10/2022 18:52:00	Interna-Não programada-Meio ambiente-Vento	220	114	15316	176,23
6072	10	2022	14865	2	307	2022104183	DN21259961	1	3	01/10/2022 17:23:36	02/10/2022 09:27:00	Interna-Não programada-Meio ambiente-Descarga Atmosférica	220	1	17992	16,06
6072	10	2022	14968	33	327	2022104185	TD10452960	1	3	01/10/2022 17:22:03	02/10/2022 01:23:01	Interna-Não programada-Meio ambiente-Vento	34500	5	10541	40,08
6072	10	2022	14968	33	327	2022104185	TD10452960	1	3	01/10/2022 17:22:03	01/10/2022 21:15:43	Interna-Não programada-Meio ambiente-Vento	34500	7	10541	27,26
6072	10	2022	14968	33	327	2022104185	TD10452960	1	3	01/10/2022 17:22:03	01/10/2022 22:00:00	Interna-Não programada-Meio ambiente-Vento	34500	12	10541	55,59
6072	10	2022	14968	33	327	2022104185	TD10452960	1	3	01/10/2022 17:22:03	02/10/2022 01:10:33	Interna-Não programada-Meio ambiente-Vento	34500	67	10541	523,16
6072	10	2022	14968	33	327	2022104185	TD10452960	1	3	01/10/2022 22:01:43	01/10/2022 22:12:33	Interna-Não programada-Meio ambiente-Vento	34500	7	10541	1,26
6072	10	2022	14968	33	327	2022104185	TD10452960	1	3	01/10/2022 22:01:43	02/10/2022 01:10:33	Interna-Não programada-Meio ambiente-Vento	34500	12	10541	37,77
6072	10	2022	15748	31	148	2022104187	UT12337239	1	3	01/10/2022 17:12:50	02/10/2022 00:21:00	Interna-Não programada-Meio ambiente-Descarga Atmosférica	34500	12	11891	85,63
6072	10	2022	14961	31	325	2022104188	7362320	1	3	01/10/2022 17:24:48	02/10/2022 01:37:52	Interna-Não programada-Meio ambiente-Vento	34500	17	40529	139,70
6072	10	2022	14943	3	197	2022104189	IH21208309	1	3	01/10/2022 17:25:56	01/10/2022 22:00:00	Interna-Não programada-Meio ambiente-Vento	220	2	14310	9,14
6072	10	2022	14942	12	233	2022104191	1003336189	1	3	01/10/2022 17:26:23	01/10/2022 23:14:00	Interna-Não programada-Meio ambiente-Vento	220	1	54281	5,79
6072	10	2022	14930	1	221	2022104192	CW18445644TS	1	3	01/10/2022 17:26:35	01/10/2022 21:19:00	Interna-Não programada-Meio ambiente-Vento	13800	42	54841	162,69
6072	10	2022	16489	4	32	2022104198	CN21337983	1	3	01/10/2022 17:28:26	02/10/2022 10:21:00	Interna-Não programada-Meio ambiente-Vento	220	3	10681	50,63
6072	10	2022	14893	31	243	2022104204	MY21331829	1	3	01/10/2022 17:29:41	01/10/2022 21:57:00	Interna-Não programada-Meio ambiente-Vento	220	1	5298	4,46
6072	10	2022	14941	31	329	2022104214	MP12198012	1	3	01/10/2022 14:21:28	02/10/2022 08:01:00	Interna-Não programada-Meio ambiente-Vento	34500	16	7583	282,54
6072	10	2022	16493	1	107	2022104215	870028960	1	3	01/10/2022 17:31:18	02/10/2022 06:47:54	Interna-Não programada-Meio ambiente-Vento	220	1	16706	13,28
6072	10	2022	14968	2	305	2022104218	TD21303623	1	3	01/10/2022 17:31:56	01/10/2022 20:30:00	Interna-Não programada-Meio ambiente-Vento	220	1	10541	2,97
6072	10	2022	14906	1	56	2022104225	10006105686	1	3	01/10/2022 17:32:56	01/10/2022 18:04:00	Interna-Não programada-Meio ambiente-Vento	220	1	32174	0,52
6072	10	2022	14936	1	237	2022104227	AN11217352	1	3	01/10/2022 17:33:10	01/10/2022 22:12:00	Interna-Não programada-Meio ambiente-Descarga Atmosférica	220	60	41289	278,83
6072	10	2022	14890	5	34	2022104228	1990280540	1	3	01/10/2022 17:33:15	01/10/2022 21:24:00	Interna-Não programada-Meio ambiente-Vento	220	1	47478	3,85
6072	10	2022	14963	33	152	2022104231	TB21181680	1	3	01/10/2022 17:34:29	01/10/2022 19:36:00	Interna-Não programada-Meio ambiente-Descarga Atmosférica	220	1	27731	2,03
6072	10	2022	14951	31	137	2022104237	PB12261450	1	3	01/10/2022 17:35:32	01/10/2022 19:57:00	Interna-Não programada-Meio ambiente-Vento	34500	6	15038	14,15
6072	10	2022	16482	6	577	2022104239	SH11000016	1	3	01/10/2022 17:13:56	01/10/2022 19:40:38	Interna-Não programada-Meio ambiente-Vento	220	177	16960	432,77
6072	10	2022	14894	2	40	2022104248	CB21255867	1	3	01/10/2022 17:36:50	01/10/2022 19:28:00	Interna-Não programada-Meio ambiente-Vento	220	1	18476	1,85
6072	10	2022	14949	2	136	2022104249	2500000935	1	3	01/10/2022 17:37:02	01/10/2022 20:07:00	Interna-Não programada-Meio ambiente-Vento	220	1	1880	2,50
6072	10	2022	14893	1	243	2022104250	DJ12303887	1	3	01/10/2022 17:00:17	01/10/2022 20:49:06	Interna-Não programada-Meio ambiente-Descarga Atmosférica	13800	78	5298	297,46
6072	10	2022	14923	31	85	2022104255	IS12015692	1	3	01/10/2022 16:54:44	02/10/2022 01:11:00	Interna-Não programada-Meio ambiente-Vento	34500	6	33539	49,63
6072	10	2022	14929	4	93	2022104260	IK21310983	1	3	01/10/2022 17:38:15	01/10/2022 23:13:00	Interna-Não programada-Meio ambiente-Vento	220	1	19397	5,58
6072	10	2022	16491	31	202	2022104262	SL10343337	1	3	01/10/2022 17:30:01	01/10/2022 21:19:29	Interna-Não programada-Meio ambiente-Descarga Atmosférica	34500	1	17888	3,82
6072	10	2022	16491	31	202	2022104262	SL10343337	1	3	01/10/2022 17:30:01	01/10/2022 21:41:51	Interna-Não programada-Meio ambiente-Descarga Atmosférica	34500	151	17888	633,78
6072	10	2022	15746	32	563	2022104268	4210000426	1	3	01/10/2022 17:39:51	01/10/2022 21:02:00	Interna-Não programada-Meio ambiente-Vento	220	1	10469	3,37
6072	10	2022	14855	3	240	2022104271	GN21161897	1	3	01/10/2022 14:11:57	01/10/2022 19:21:00	Interna-Não programada-Meio ambiente-Vento	220	36	22737	185,43
6072	10	2022	15745	6	103	2022104274	JT11191696	1	3	01/10/2022 17:32:53	01/10/2022 19:27:00	Interna-Não programada-Meio ambiente-Vento	220	117	21048	222,53
6072	10	2022	14980	32	171	2022104275	TA21170066	1	3	01/10/2022 17:40:47	02/10/2022 00:19:00	Interna-Não programada-Meio ambiente-Vento	220	1	13742	6,64
6072	10	2022	15741	9	420	2022104277	10004166246	1	3	01/10/2022 17:41:03	01/10/2022 20:10:00	Interna-Não programada-Meio ambiente-Vento	220	1	86843	2,48
6072	10	2022	14862	33	5	2022104283	AN11198744	1	3	01/10/2022 17:38:16	01/10/2022 19:10:00	Interna-Não programada-Meio ambiente-Vento	220	97	24273	148,30
6072	10	2022	14953	2	488	2022104285	PL31004735	1	3	01/10/2022 17:41:53	01/10/2022 22:05:00	Interna-Não programada-Meio ambiente-Descarga Atmosférica	220	2	20994	8,77
6072	10	2022	15749	35	173	2022104293	GF21306911	1	3	01/10/2022 17:43:11	01/10/2022 19:18:00	Interna-Não programada-Meio ambiente-Vento	220	1	14959	1,58
6072	10	2022	14942	11	233	2022104295	GN11147729	1	3	01/10/2022 17:43:21	02/10/2022 10:01:00	Interna-Não programada-Meio ambiente-Vento	220	134	54281	2183,42
6072	10	2022	14956	33	261	2022104296	MY12193784	1	3	01/10/2022 17:43:36	01/10/2022 19:48:00	Interna-Não programada-Meio ambiente-Vento	34500	3	33108	6,22
6072	10	2022	14934	3	144	2022104301	DP21249727	1	3	01/10/2022 17:44:53	01/10/2022 21:43:58	Interna-Não programada-Meio ambiente-Descarga Atmosférica	220	2	7235	7,97
6072	10	2022	14934	3	144	2022104301	DP2124									

6072	10	2022	15744	3	103	2022104347	JT11036270	1	3	01/10/2022 17:50:58	02/10/2022 09:37:00	Interna-Não programada-Meio ambiente-Vento	220	78	24679	1229,84
6072	10	2022	14942	4	233	2022104351	2330244	1	3	01/10/2022 17:50:06	03/10/2022 13:54:01	Interna-Não programada-Meio ambiente-Árvore ou Vegetação	13800	2	54281	88,13
6072	10	2022	14942	4	233	2022104351	2330244	1	3	01/10/2022 17:50:06	01/10/2022 17:54:57	Interna-Não programada-Meio ambiente-Árvore ou Vegetação	13800	17	54281	1,37
6072	10	2022	14942	4	233	2022104351	2330244	1	3	01/10/2022 17:50:06	01/10/2022 20:08:28	Interna-Não programada-Meio ambiente-Árvore ou Vegetação	13800	7551	54281	17413,45
6072	10	2022	14942	4	233	2022104351	2330244	1	3	01/10/2022 18:00:43	03/10/2022 13:26:07	Interna-Não programada-Meio ambiente-Árvore ou Vegetação	13800	2	54281	86,85
6072	10	2022	14942	4	233	2022104351	2330244	1	3	01/10/2022 18:00:43	02/10/2022 12:10:03	Interna-Não programada-Meio ambiente-Árvore ou Vegetação	13800	6	54281	108,93
6072	10	2022	14942	4	233	2022104351	2330244	1	3	01/10/2022 18:00:43	03/10/2022 12:52:19	Interna-Não programada-Meio ambiente-Árvore ou Vegetação	13800	9	54281	385,74
6072	10	2022	14942	4	233	2022104351	2330244	1	3	02/10/2022 12:25:06	02/10/2022 16:38:51	Interna-Não programada-Meio ambiente-Árvore ou Vegetação	13800	6	54281	25,38
6072	10	2022	14870	3	60	2022104354	17041181	1	3	01/10/2022 17:52:41	02/10/2022 05:41:09	Interna-Não programada-Meio ambiente-Vento	220	1	39631	11,81
6072	10	2022	16484	34	328	2022104357	RV21412650	1	3	01/10/2022 17:53:22	02/10/2022 07:55:00	Interna-Não programada-Meio ambiente-Vento	220	1	6743	14,03
6072	10	2022	15750	31	291	2022104373	CX12364258	1	3	01/10/2022 17:56:14	01/10/2022 22:22:00	Interna-Não programada-Meio ambiente-Vento	34500	1	6420	4,43
6072	10	2022	14954	1	289	2022104386	KR12068384	1	3	01/10/2022 17:57:08	02/10/2022 02:55:23	Interna-Não programada-Meio ambiente-Vento	13800	26	3578	233,24
6072	10	2022	14863	4	5	2022104442	280002075	1	3	01/10/2022 17:59:17	02/10/2022 07:42:00	Interna-Não programada-Meio ambiente-Vento	220	1	87499	13,71
6072	10	2022	14942	11	233	2022104456	GN11148206	1	3	01/10/2022 17:54:01	02/10/2022 08:14:00	Interna-Não programada-Meio ambiente-Vento	220	97	54281	1390,31
6072	10	2022	14930	2	374	2022104470	FA12100265	1	3	01/10/2022 18:00:49	01/10/2022 23:58:00	Interna-Não programada-Meio ambiente-Vento	13800	67	54841	398,85
6072	10	2022	14863	33	5	2022104471	54434	1	3	01/10/2022 17:37:55	01/10/2022 18:25:55	Interna-Não programada-Meio ambiente-Vento	34500	1	87499	0,80
6072	10	2022	14863	32	2	2022104471	54434	1	3	01/10/2022 17:37:55	01/10/2022 18:25:55	Interna-Não programada-Meio ambiente-Vento	34500	3	87499	2,40
6072	10	2022	14862	33	5	2022104471	54434	1	3	01/10/2022 17:37:55	01/10/2022 18:25:55	Interna-Não programada-Meio ambiente-Vento	34500	26	24273	20,80
6072	10	2022	14862	32	2	2022104471	54434	1	3	01/10/2022 17:37:55	01/10/2022 18:25:55	Interna-Não programada-Meio ambiente-Vento	34500	33	24273	26,40
6072	10	2022	14862	1	20	2022104471	54434	1	3	01/10/2022 17:37:55	01/10/2022 19:51:52	Interna-Não programada-Meio ambiente-Vento	34500	446	24273	995,69
6072	10	2022	14862	1	20	2022104471	54434	1	3	01/10/2022 17:37:55	01/10/2022 19:43:26	Interna-Não programada-Meio ambiente-Vento	34500	1195	24273	2499,87
6072	10	2022	14862	2	20	2022104471	54434	1	3	01/10/2022 17:37:55	01/10/2022 19:43:42	Interna-Não programada-Meio ambiente-Vento	34500	3727	24273	7813,24
6072	10	2022	14862	32	2	2022104471	54434	1	3	01/10/2022 17:42:41	01/10/2022 18:14:38	Interna-Não programada-Meio ambiente-Vento	34500	5	24273	2,66
6072	10	2022	14862	32	2	2022104471	54434	1	3	01/10/2022 19:35:28	01/10/2022 19:40:51	Interna-Não programada-Meio ambiente-Vento	34500	1	24273	0,09
6072	10	2022	14862	32	2	2022104471	54434	1	3	01/10/2022 20:19:21	01/10/2022 20:47:33	Interna-Não programada-Meio ambiente-Vento	34500	5	24273	2,35
6072	10	2022	14862	32	2	2022104471	54434	1	3	01/10/2022 20:23:20	02/10/2022 03:06:29	Interna-Não programada-Meio ambiente-Vento	34500	8	24273	53,75
6072	10	2022	14862	32	2	2022104471	54434	1	3	01/10/2022 20:23:20	02/10/2022 02:09:24	Interna-Não programada-Meio ambiente-Vento	34500	11	24273	63,45
6072	10	2022	14889	1	308	2022104473	CI21156362	1	3	01/10/2022 15:18:05	02/10/2022 21:52:00	Interna-Não programada-Meio ambiente-Vento	220	1	21088	30,57
6072	10	2022	14889	1	308	2022104473	CI21156362	1	3	02/10/2022 15:49:35	02/10/2022 23:28:00	Interna-Não programada-Meio ambiente-Vento	220	16	21088	122,24
6072	10	2022	16478	2	350	2022104508	4530514	1	3	01/10/2022 17:54:05	01/10/2022 23:16:02	Interna-Não programada-Meio ambiente-Vento	13800	1	8820	5,37
6072	10	2022	14984	4	176	2022104508	4530514	1	3	01/10/2022 17:54:05	01/10/2022 23:16:02	Interna-Não programada-Meio ambiente-Vento	13800	2	43839	10,73
6072	10	2022	16477	1	75	2022104508	4530514	1	3	01/10/2022 17:54:05	01/10/2022 23:53:22	Interna-Não programada-Meio ambiente-Vento	13800	243	7459	1455,10
6072	10	2022	16477	2	75	2022104508	4530514	1	3	01/10/2022 17:54:05	01/10/2022 23:16:02	Interna-Não programada-Meio ambiente-Vento	13800	2608	7459	13994,09
6072	10	2022	16477	1	75	2022104508	4530514	1	3	01/10/2022 17:54:05	01/10/2022 23:16:02	Interna-Não programada-Meio ambiente-Vento	13800	4017	7459	21554,55
6072	10	2022	14910	1	55	2022104508	4530514	1	3	01/10/2022 17:54:06	01/10/2022 17:59:35	Interna-Não programada-Meio ambiente-Vento	13800	225	19803	20,56
6072	10	2022	14910	1	55	2022104508	4530514	1	3	01/10/2022 17:54:06	01/10/2022 23:23:17	Interna-Não programada-Meio ambiente-Vento	13800	5538	19803	30383,62
6072	10	2022	14910	3	55	2022104508	4530514	1	3	01/10/2022 17:54:06	01/10/2022 23:23:17	Interna-Não programada-Meio ambiente-Vento	13800	6164	19803	33818,10
6072	10	2022	14910	2	55	2022104508	4530514	1	3	01/10/2022 17:54:06	01/10/2022 23:23:17	Interna-Não programada-Meio ambiente-Vento	13800	6426	19803	35255,53
6072	10	2022	14910	1	55	2022104508	4530514	1	3	01/10/2022 17:55:23	01/10/2022 17:59:35	Interna-Não programada-Meio ambiente-Vento	13800	3	19803	0,21
6072	10	2022	14910	1	55	2022104508	4530514	1	3	01/10/2022 17:55:23	01/10/2022 23:23:17	Interna-Não programada-Meio ambiente-Vento	13800	147	19803	803,35
6072	10	2022	14910	2	55	2022104508	4530514	1	3	01/10/2022 17:55:23	01/10/2022 23:23:17	Interna-Não programada-Meio ambiente-Vento	13800	428	19803	2339,02
6072	10	2022	14910	3	55	2022104508	4530514	1	3	01/10/2022 17:55:23	01/10/2022 23:23:17	Interna-Não programada-Meio ambiente-Vento	13800	599	19803	3273,53
6072	10	2022	15739	10	62	2022104529	GN12321546	1	3	01/10/2022 17:59:15	02/10/2022 10:42:00	Interna-Não programada-Meio ambiente-Vento	13800	138	46815	2306,32
6072	10	2022	15739	10	62	2022104529	GN12321546	1	3	01/10/2022 17:59:15	02/10/2022 00:55:00	Interna-Não programada-Meio ambiente-Vento	13800	179	46815	1240,32
6072	10	2022	16491	1	342	2022104553	1310002750	1	3	01/10/2022 18:04:47	02/10/2022 09:11:00	Interna-Não programada-Meio ambiente-Vento	220	1	17888	15,10
6072	10	2022	14894	2	40	2022104558	CB21172003	1	3	01/10/2022 18:04:58	01/10/2022 23:10:00	Interna-Não programada-Meio ambiente-Descarga Atmosférica	220	1	18476	5,08
6072	10	2022	15740	4	420	2022104563	200126647	1	3	01/10/2022 18:05:16	01/10/2022 21:32:00	Interna-Não programada-Meio ambiente-Vento	220	1	51937	3,45
6072	10	2022	16478	33	75	2022104567	GA21242597	1	3	01/10/2022 18:05:24	02/10/2022 07:40:00	Interna-Não programada-Meio ambiente-Vento	220	1	8820	13,58
6072	10	2022	14976	2	569	2022104583	SU21301965	1	3	01/10/2022 18:06:04	01/10/2022 21:14:00	Interna-Não programada-Meio ambiente-Descarga Atmosférica	220	2	3337	6,26
6072	10	2022	16487	2	63	2022104592	GN11291720	1	3	01/10/2022 18:03:26	01/10/2022 21:31:00	Interna-Não programada-Meio ambiente-Vento	220	14	43231	48,43
6072	10	2022	16491	1	342	2022104608	MD11274190	1	3	01/10/2022 18:06:36	02/10/2022 07:31:00	Interna-Não programada-Meio ambiente-Vento	220	96	17888	1287,04
6072	10	2022	15738	1	62	2022104627	GN11002118	1	3	01/10/2022 14:26:53	01/10/2022 20:12:00	Interna-Não programada-Meio ambiente-Vento	220	151	39887	868,54
6072	10	2022	16475	7	453	2022104630	4530274	1	3	01/10/2022 18:00:17	01/10/2022 18:04:17	Interna-Não programada-Meio ambiente-Vento	13800	774	50648	51,60
6072	10	2022	16475	7	453	2022104630	4530274	1	3	01/10/2022 18:00:17	01/10/2022 18:04:48	Interna-Não programada-Meio ambiente-Vento	13800	1075	50648	80,92
6072	10	2022	16476	7	453	2022104630	4530274	1	3	01/10/2022 18:00:17	01/10/2022 18:05:40	Interna-Não programada-Meio ambiente-Vento	13800	1736	34028	155,76
6072	10	2022	16476	7	453	2022104630	4530274	1	3	01/10/2022 18:00:17	01/10/2022 18:04:17	Interna-Não programada-Meio ambiente-Vento	13800	5589	34028	372,60
6072	10	2022	16475	1	453	2022104633	GN11127705	1	3	01/10/2022 18:03:45	02/10/2022 18:00:00	Interna-Não programada-Meio ambiente-Vento	220	138	50648	3303,38
6072	10	2022	16487	2	63	2022104645	GN12272712LD	1	3	01/10/2022 17:58:14	01/10/2022 22:36:50	Interna-Não programada-Meio ambiente-Vento	13800	1363	43231	6328,86
6072	10	2022	16487	2	63	2022104645	GN12272712LD	1	3	01/10/2022 22:32:43	01/10/2022 22:36:50	Interna-Não programada-Meio ambiente-Vento	13800	126	43231	8,65
6072	10	2022	15751	13	59	2022104649	11733871	1	3	01/10/2022 18:08:52	01/10/2022 20:33:00	Interna-Não programada-Meio ambiente-Vento	220	1	18666	2,40
6072	10	2022	14885	8	61	2022104683	GN11068176	1	3	01/10/2022 15:10:15	01/10/2022 20:45:00	Interna-Não programada-Meio ambiente-Vento	220	129	35768	719,71
6072	10	2022	14962	2	358	2022104709	MI12060664	1	3	01/10/2022 16:11:24	02/10/2022 03:39:00	Interna-Não programada-Meio ambiente-Vento	13800	2	15316	22,92
6072</																

6072	10	2022	14872	13	60	2022104808	GN11002007	1	3	01/10/2022 16:53:56	01/10/2022 22:12:00	Interna-Não programada-Meio ambiente-Vento	220	58	40102	307,46
6072	10	2022	16476	12	453	2022104823	10005908947	1	3	01/10/2022 18:17:05	02/10/2022 12:47:45	Interna-Não programada-Meio ambiente-Vento	220	1	34028	18,51
6072	10	2022	14863	6	580	2022104837	20777528	1	3	01/10/2022 18:17:56	01/10/2022 19:57:00	Interna-Não programada-Meio ambiente-Vento	220	1	87499	1,65
6072	10	2022	14864	5	344	2022104851	AP11154044	1	3	01/10/2022 17:50:26	01/10/2022 19:53:00	Interna-Não programada-Meio ambiente-Descarga Atmosférica	220	91	31664	185,89
6072	10	2022	15739	3	62	2022104876	GN12198165	1	3	01/10/2022 14:52:45	01/10/2022 20:07:29	Interna-Não programada-Meio ambiente-Vento	13800	1	46815	5,25
6072	10	2022	15738	3	62	2022104876	GN12198165	1	3	01/10/2022 14:52:45	01/10/2022 20:07:29	Interna-Não programada-Meio ambiente-Vento	13800	368	39887	1930,36
6072	10	2022	15727	4	322	2022104881	BV12038124	1	3	01/10/2022 18:19:54	02/10/2022 13:21:00	Interna-Não programada-Meio ambiente-Vento	13800	18	13065	342,33
6072	10	2022	15739	11	62	2022104904	GN11038784	1	3	01/10/2022 18:09:57	01/10/2022 22:42:00	Interna-Não programada-Meio ambiente-Vento	220	187	46815	847,89
6072	10	2022	14964	1	156	2022104907	QI11306193	1	3	01/10/2022 17:48:48	01/10/2022 22:15:11	Interna-Não programada-Meio ambiente-Vento	220	72	27742	319,66
6072	10	2022	14989	1	80	2022104908	10008554950	1	3	01/10/2022 18:21:24	02/10/2022 11:53:00	Interna-Não programada-Meio ambiente-Vento	220	1	24280	17,53
6072	10	2022	14951	31	137	2022104947	2760041032	1	3	01/10/2022 18:24:02	01/10/2022 20:26:03	Interna-Não programada-Meio ambiente-Vento	220	1	15038	2,03
6072	10	2022	14934	3	144	2022104963	DP12249731LD	1	3	01/10/2022 18:25:05	01/10/2022 20:47:00	Interna-Não programada-Meio ambiente-Descarga Atmosférica	13800	58	7235	137,19
6072	10	2022	15739	11	62	2022104966	GN11203375	1	3	01/10/2022 18:11:22	02/10/2022 17:58:00	Interna-Não programada-Meio ambiente-Árvore ou Vegetação	220	113	46815	2686,83
6072	10	2022	14930	4	374	2022104967	610052524	1	3	01/10/2022 18:25:26	02/10/2022 02:08:00	Interna-Não programada-Meio ambiente-Vento	220	1	54841	7,71
6072	10	2022	14860	1	198	2022104972	480015510	1	3	01/10/2022 18:25:36	02/10/2022 07:05:00	Interna-Não programada-Meio ambiente-Vento	220	1	28374	12,66
6072	10	2022	14930	32	374	2022104982	CW12342438	1	3	01/10/2022 17:09:26	01/10/2022 23:03:00	Interna-Não programada-Meio ambiente-Árvore ou Vegetação	34500	3	54841	17,68
6072	10	2022	16475	7	453	2022105021	GN11068372	1	3	01/10/2022 18:22:28	02/10/2022 10:40:12	Interna-Não programada-Meio ambiente-Vento	220	137	50648	2232,49
6072	10	2022	14858	2	373	2022105032	LA11351435	1	3	01/10/2022 18:25:27	01/10/2022 19:21:00	Interna-Não programada-Meio ambiente-Vento	220	147	67617	136,10
6072	10	2022	14981	6	498	2022105039	SW12418000	1	3	01/10/2022 18:26:34	01/10/2022 18:54:00	Interna-Não programada-Meio ambiente-Vento	13800	15	56045	6,86
6072	10	2022	14894	2	204	2022105047	PV18441508TS	1	3	01/10/2022 18:30:36	01/10/2022 19:49:00	Interna-Não programada-Meio ambiente-Descarga Atmosférica	13800	151	18476	197,31
6072	10	2022	15738	2	62	2022105055	626114	1	3	01/10/2022 18:02:21	01/10/2022 18:17:56	Interna-Não programada-Meio ambiente-Vento	13800	368	39887	95,58
6072	10	2022	15738	5	62	2022105055	626114	1	3	01/10/2022 18:02:21	01/10/2022 18:08:01	Interna-Não programada-Meio ambiente-Vento	13800	535	39887	50,53
6072	10	2022	15738	4	62	2022105055	626114	1	3	01/10/2022 18:02:21	01/10/2022 20:07:29	Interna-Não programada-Meio ambiente-Vento	13800	731	39887	1524,54
6072	10	2022	15738	6	62	2022105055	626114	1	3	01/10/2022 18:02:21	01/10/2022 18:07:45	Interna-Não programada-Meio ambiente-Vento	13800	1642	39887	147,78
6072	10	2022	15738	1	62	2022105055	626114	1	3	01/10/2022 18:02:21	01/10/2022 18:07:35	Interna-Não programada-Meio ambiente-Vento	13800	3681	39887	321,06
6072	10	2022	15738	3	62	2022105055	626114	1	3	01/10/2022 18:02:21	01/10/2022 18:07:56	Interna-Não programada-Meio ambiente-Vento	13800	4243	39887	394,83
6072	10	2022	15738	2	62	2022105055	626114	1	3	01/10/2022 18:02:21	01/10/2022 18:20:46	Interna-Não programada-Meio ambiente-Vento	13800	12623	39887	3874,56
6072	10	2022	15738	1	62	2022105055	626114	1	3	01/10/2022 18:02:21	01/10/2022 18:07:04	Interna-Não programada-Meio ambiente-Vento	13800	13174	39887	1035,62
6072	10	2022	14942	5	233	2022105055	626114	1	3	01/10/2022 18:02:48	01/10/2022 18:28:24	Interna-Não programada-Meio ambiente-Vento	13800	1621	54281	691,63
6072	10	2022	15739	7	62	2022105055	626114	1	3	01/10/2022 18:07:56	01/10/2022 18:11:04	Interna-Não programada-Meio ambiente-Vento	13800	659	46815	34,41
6072	10	2022	15739	7	62	2022105055	626114	1	3	01/10/2022 18:07:56	01/10/2022 18:11:30	Interna-Não programada-Meio ambiente-Vento	13800	934	46815	55,52
6072	10	2022	15739	7	62	2022105055	626114	1	3	01/10/2022 18:07:56	01/10/2022 18:11:41	Interna-Não programada-Meio ambiente-Vento	13800	4498	46815	281,12
6072	10	2022	15738	2	62	2022105055	626114	1	3	01/10/2022 18:07:56	01/10/2022 18:12:18	Interna-Não programada-Meio ambiente-Vento	13800	6279	46815	456,97
6072	10	2022	15738	2	62	2022105055	626114	1	3	01/10/2022 18:19:18	01/10/2022 20:07:29	Interna-Não programada-Meio ambiente-Vento	13800	368	39887	663,52
6072	10	2022	15738	2	62	2022105055	626114	1	3	01/10/2022 18:29:11	02/10/2022 08:33:00	Interna-Não programada-Meio ambiente-Vento	13800	1	39887	14,06
6072	10	2022	15738	2	62	2022105055	626114	1	3	01/10/2022 18:29:11	01/10/2022 20:07:29	Interna-Não programada-Meio ambiente-Vento	13800	6558	39887	10744,19
6072	10	2022	15738	1	62	2022105055	626114	1	3	01/10/2022 18:32:37	01/10/2022 19:29:41	Interna-Não programada-Meio ambiente-Vento	13800	1350	39887	1284,00
6072	10	2022	15738	2	62	2022105055	626114	1	3	01/10/2022 19:16:57	01/10/2022 19:53:56	Interna-Não programada-Meio ambiente-Vento	13800	652	39887	401,89
6072	10	2022	15738	2	62	2022105055	626114	1	3	01/10/2022 19:17:38	01/10/2022 19:53:15	Interna-Não programada-Meio ambiente-Vento	13800	1315	39887	780,60
6072	10	2022	15738	6	62	2022105055	626114	1	3	01/10/2022 19:51:26	01/10/2022 20:12:02	Interna-Não programada-Meio ambiente-Vento	13800	447	39887	153,47
6072	10	2022	15738	6	62	2022105055	626114	1	3	01/10/2022 19:51:26	01/10/2022 20:07:29	Interna-Não programada-Meio ambiente-Vento	13800	1053	39887	281,68
6072	10	2022	15738	2	62	2022105055	626114	1	3	01/10/2022 19:52:38	01/10/2022 20:07:29	Interna-Não programada-Meio ambiente-Vento	13800	4478	39887	1108,31
6072	10	2022	15739	8	62	2022105055	626114	1	3	01/10/2022 19:54:27	01/10/2022 20:07:29	Interna-Não programada-Meio ambiente-Vento	13800	976	46815	212,01
6072	10	2022	15738	3	62	2022105055	626114	1	3	01/10/2022 19:54:27	01/10/2022 20:07:29	Interna-Não programada-Meio ambiente-Vento	13800	1647	39887	357,77
6072	10	2022	15738	3	62	2022105055	626114	1	3	01/10/2022 19:54:43	01/10/2022 20:07:29	Interna-Não programada-Meio ambiente-Vento	13800	2486	39887	528,97
6072	10	2022	15738	2	62	2022105055	626114	1	3	01/10/2022 20:11:09	01/10/2022 23:36:13	Interna-Não programada-Meio ambiente-Vento	13800	2	39887	6,84
6072	10	2022	14925	3	88	2022105058	IB11183038	1	3	01/10/2022 18:31:38	01/10/2022 21:48:00	Interna-Não programada-Meio ambiente-Descarga Atmosférica	220	27	18940	88,37
6072	10	2022	14865	1	349	2022105079	AV12019687	1	3	01/10/2022 18:18:46	02/10/2022 01:28:00	Interna-Não programada-Meio ambiente-Descarga Atmosférica	13800	8	17992	57,23
6072	10	2022	14885	7	61	2022105090	GN11001627	1	3	01/10/2022 18:14:55	02/10/2022 18:32:00	Interna-Não programada-Meio ambiente-Árvore ou Vegetação	220	43	35768	1044,24
6072	10	2022	14942	6	233	2022105096	GN11049868	1	3	01/10/2022 18:27:30	02/10/2022 11:50:00	Interna-Não programada-Meio ambiente-Árvore ou Vegetação	220	89	54281	1546,38
6072	10	2022	16478	1	466	2022105098	GA18424727TS	1	3	01/10/2022 18:32:16	01/10/2022 19:46:00	Interna-Não programada-Meio ambiente-Descarga Atmosférica	13800	78	8820	95,85
6072	10	2022	15733	35	591	2022105114	KR12415601	1	3	01/10/2022 18:35:24	01/10/2022 20:45:00	Interna-Não programada-Meio ambiente-Vento	34500	10	17858	21,60
6072	10	2022	14889	30	34	2022105119	CT21203128	1	3	01/10/2022 18:35:46	02/10/2022 10:59:00	Interna-Não programada-Meio ambiente-Vento	220	1	21088	16,39
6072	10	2022	15739	7	62	2022105127	GN11037965	1	3	01/10/2022 18:36:37	02/10/2022 14:40:42	Interna-Não programada-Meio ambiente-Árvore ou Vegetação	220	147	46815	2950,00
6072	10	2022	14885	10	61	2022105130	GN11219047	1	3	01/10/2022 18:29:39	02/10/2022 11:12:00	Interna-Não programada-Meio ambiente-Vento	220	123	35768	2054,82
6072	10	2022	14936	5	237	2022105148	21118978	1	3	01/10/2022 18:38:09	02/10/2022 04:43:00	Interna-Não programada-Meio ambiente-Vento	220	1	41289	10,08
6072	10	2022	14906	1	56	2022105164	GE11336602	1	3	01/10/2022 18:38:45	01/10/2022 19:12:00	Interna-Não programada-Meio ambiente-Descarga Atmosférica	220	107	32174	59,30
6072	10	2022	14985	31	180	2022105211	UR12181165	1	3	01/10/2022 18:40:39	01/10/2022 20:19:00	Interna-Não programada-Meio ambiente-Vento	34500	21	24363	34,42
6072	10	2022	14987	2	236	2022105222	VN11148389	1	3	01/10/2022 16:46:28	01/10/2022 20:04:00	Interna-Não programada-Meio ambiente-Vento	220	18	17906	59,26
6072	10	2022	16488	2	61	2022105256	610214	1	3	01/10/2022 18:08:22	01/10/2022 18:46:44	Interna-Não programada-Meio ambiente-Vento	13800	1518	39599	970,68
6072	10	2022	16488	1	61	2022105256	610214	1	3	01/10/2022 18:08:22	01/10/2022 18:17:18	Interna-Não programada-Meio ambiente-Vento	13800	5187	39599	772,29
6072	10	2022	14863	18	5	2022105272	10005680571	1	3	01/10/2022 18:43:19	01/10/2022 21:07:00	Interna-Não programada-Meio ambiente-Vento	220	1	87499	2,39
6072																

6072	10	2022	14953	4	330	2022105382	3300244	1	3	01/10/2022 18:36:20	01/10/2022 18:41:41	Interna-Não programada-Meio ambiente-Vento	13800	14	20994	1,25
6072	10	2022	14953	4	330	2022105382	3300244	1	3	01/10/2022 18:36:20	02/10/2022 00:59:02	Interna-Não programada-Meio ambiente-Vento	13800	153	20994	975,89
6072	10	2022	14953	4	330	2022105382	3300244	1	3	01/10/2022 18:36:20	01/10/2022 21:58:12	Interna-Não programada-Meio ambiente-Vento	13800	1681	20994	5655,63
6072	10	2022	14953	4	330	2022105382	3300244	1	3	01/10/2022 18:38:25	01/10/2022 18:41:41	Interna-Não programada-Meio ambiente-Vento	13800	1	20994	0,05
6072	10	2022	14953	4	330	2022105382	3300244	1	3	01/10/2022 18:38:25	02/10/2022 00:59:02	Interna-Não programada-Meio ambiente-Vento	13800	16	20994	101,50
6072	10	2022	14953	4	330	2022105382	3300244	1	3	01/10/2022 18:38:25	01/10/2022 21:58:12	Interna-Não programada-Meio ambiente-Vento	13800	1242	20994	4135,51
6072	10	2022	14953	4	330	2022105382	3300244	1	3	01/10/2022 20:50:14	02/10/2022 00:59:02	Interna-Não programada-Meio ambiente-Vento	13800	3	20994	12,44
6072	10	2022	14953	4	330	2022105382	3300244	1	3	01/10/2022 20:50:14	01/10/2022 21:58:12	Interna-Não programada-Meio ambiente-Vento	13800	6	20994	6,80
6072	10	2022	14953	4	330	2022105382	3300244	1	3	02/10/2022 01:34:15	02/10/2022 01:44:09	Interna-Não programada-Meio ambiente-Vento	13800	207	20994	34,15
6072	10	2022	14923	3	85	2022105394	850234	1	3	01/10/2022 17:52:42	01/10/2022 17:55:55	Interna-Não programada-Meio ambiente-Vento	13800	570	33539	30,56
6072	10	2022	14923	2	85	2022105394	850234	1	3	01/10/2022 17:53:10	01/10/2022 17:56:42	Interna-Não programada-Meio ambiente-Vento	13800	7737	33539	455,62
6072	10	2022	14923	1	85	2022105394	850234	1	3	01/10/2022 17:53:10	01/10/2022 17:57:03	Interna-Não programada-Meio ambiente-Vento	13800	10058	33539	650,98
6072	10	2022	14923	2	383	2022105394	850234	1	3	01/10/2022 17:54:47	01/10/2022 17:57:55	Interna-Não programada-Meio ambiente-Vento	13800	146	33539	7,62
6072	10	2022	14923	1	383	2022105394	850234	1	3	01/10/2022 17:54:47	01/10/2022 17:57:55	Interna-Não programada-Meio ambiente-Vento	13800	206	33539	10,76
6072	10	2022	14923	1	200	2022105394	850234	1	3	01/10/2022 17:54:47	01/10/2022 17:57:55	Interna-Não programada-Meio ambiente-Vento	13800	838	33539	43,76
6072	10	2022	14923	32	85	2022105394	850234	1	3	01/10/2022 17:54:47	01/10/2022 17:57:55	Interna-Não programada-Meio ambiente-Vento	13800	1528	33539	79,80
6072	10	2022	14923	1	121	2022105394	850234	1	3	01/10/2022 17:54:47	01/10/2022 17:57:55	Interna-Não programada-Meio ambiente-Vento	13800	3965	33539	207,06
6072	10	2022	14885	11	61	2022105429	GN11031172	1	3	01/10/2022 18:37:57	02/10/2022 17:04:00	Interna-Não programada-Meio ambiente-Árvore ou Vegetação	220	51	35768	1144,14
6072	10	2022	16475	1	453	2022105442	GN12199763	1	3	01/10/2022 18:51:30	01/10/2022 22:05:00	Interna-Não programada-Meio ambiente-Vento	13800	126	50648	406,35
6072	10	2022	15741	16	420	2022105445	16877081	1	3	01/10/2022 18:53:25	02/10/2022 02:07:00	Interna-Não programada-Meio ambiente-Vento	220	1	86843	7,23
6072	10	2022	14861	1	345	2022105460	10016287574	1	3	01/10/2022 18:54:32	02/10/2022 02:51:00	Interna-Não programada-Meio ambiente-Vento	220	1	5017	7,94
6072	10	2022	16478	1	332	2022105465	C221193623	1	3	01/10/2022 18:54:46	01/10/2022 21:46:00	Interna-Não programada-Meio ambiente-Vento	220	1	8820	2,85
6072	10	2022	14860	2	168	2022105496	2210072743	1	3	01/10/2022 18:56:19	01/10/2022 20:29:00	Interna-Não programada-Meio ambiente-Vento	220	1	28374	1,54
6072	10	2022	14885	9	61	2022105502	GN11164444	1	3	01/10/2022 18:45:50	02/10/2022 09:01:00	Interna-Não programada-Meio ambiente-Descarga Atmosférica	220	95	35768	1354,01
6072	10	2022	16475	2	453	2022105507	GN12031434	1	3	01/10/2022 18:50:47	01/10/2022 21:07:00	Interna-Não programada-Meio ambiente-Vento	13800	63	50648	143,03
6072	10	2022	15745	7	103	2022105516	290273171	1	3	01/10/2022 18:57:57	02/10/2022 00:18:00	Interna-Não programada-Meio ambiente-Vento	220	1	21048	5,33
6072	10	2022	14938	2	134	2022105528	NB12198897	1	3	01/10/2022 18:58:57	01/10/2022 23:03:00	Interna-Não programada-Meio ambiente-Vento	13800	84	13895	341,67
6072	10	2022	16475	1	453	2022105539	GN11138766	1	3	01/10/2022 18:30:04	01/10/2022 20:47:00	Interna-Não programada-Meio ambiente-Vento	220	130	50648	296,69
6072	10	2022	14985	31	180	2022105545	UR12384347	1	3	01/10/2022 18:59:45	01/10/2022 20:55:00	Interna-Não programada-Meio ambiente-Vento	34500	26	24363	49,94
6072	10	2022	14870	3	60	2022105556	10020974084	1	3	01/10/2022 19:00:26	01/10/2022 22:18:00	Interna-Não programada-Meio ambiente-Vento	220	1	39631	3,29
6072	10	2022	14944	1	426	2022105560	PJ21182631	1	3	01/10/2022 19:00:44	02/10/2022 03:43:00	Interna-Não programada-Meio ambiente-Vento	220	1	24361	8,70
6072	10	2022	14920	2	364	2022105563	CK21066151	1	3	01/10/2022 19:01:15	02/10/2022 12:20:00	Interna-Não programada-Meio ambiente-Vento	220	1	14781	17,31
6072	10	2022	14976	2	569	2022105586	SU12301951	1	3	01/10/2022 19:02:55	01/10/2022 21:14:00	Interna-Não programada-Meio ambiente-Descarga Atmosférica	13800	8	3337	17,48
6072	10	2022	14958	1	146	2022105595	PJ1845471975	1	3	01/10/2022 15:34:09	01/10/2022 20:10:00	Interna-Não programada-Meio ambiente-Vento	13800	4	11738	18,39
6072	10	2022	14958	1	146	2022105595	PJ1845471975	1	3	01/10/2022 15:34:09	02/10/2022 11:24:08	Interna-Não programada-Meio ambiente-Vento	13800	30	11738	594,99
6072	10	2022	14958	1	146	2022105595	PJ1845471975	1	3	01/10/2022 15:34:09	01/10/2022 23:17:54	Interna-Não programada-Meio ambiente-Vento	13800	54	11738	417,37
6072	10	2022	14958	1	146	2022105595	PJ1845471975	1	3	01/10/2022 20:10:01	02/10/2022 11:24:08	Interna-Não programada-Meio ambiente-Vento	13800	2	11738	30,47
6072	10	2022	14958	1	146	2022105595	PJ1845471975	1	3	01/10/2022 20:10:01	01/10/2022 23:17:54	Interna-Não programada-Meio ambiente-Vento	13800	2	11738	6,26
6072	10	2022	14923	2	371	2022105607	IV11359736	1	3	01/10/2022 18:06:06	01/10/2022 23:18:00	Interna-Não programada-Meio ambiente-Vento	220	53	33539	275,51
6072	10	2022	14885	9	61	2022105617	GN11076037	1	3	01/10/2022 19:06:20	02/10/2022 10:24:00	Interna-Não programada-Meio ambiente-Descarga Atmosférica	220	104	35768	1590,62
6072	10	2022	14933	2	102	2022105622	JA11475158	1	3	01/10/2022 19:06:25	01/10/2022 23:43:00	Interna-Não programada-Meio ambiente-Vento	220	48	19351	221,27
6072	10	2022	15738	3	62	2022105636	GN11166568	1	3	01/10/2022 19:07:41	02/10/2022 10:05:00	Interna-Não programada-Meio ambiente-Vento	220	38	39887	568,30
6072	10	2022	15738	3	62	2022105636	GN11166568	1	3	01/10/2022 19:07:41	02/10/2022 13:02:00	Interna-Não programada-Meio ambiente-Vento	220	74	39887	1324,99
6072	10	2022	16491	1	17	2022105649	CG11047142	1	3	01/10/2022 18:30:29	02/10/2022 10:59:00	Interna-Não programada-Meio ambiente-Vento	220	90	17888	1482,77
6072	10	2022	16484	31	328	2022105663	JT12336925	1	3	01/10/2022 19:10:02	02/10/2022 14:31:17	Interna-Não programada-Meio ambiente-Vento	34500	1	6743	19,35
6072	10	2022	14943	31	197	2022105666	CJ12442826	1	3	01/10/2022 19:05:20	01/10/2022 22:48:00	Interna-Não programada-Meio ambiente-Vento	34500	61	14310	226,38
6072	10	2022	15732	1	220	2022105671	180066602	1	3	01/10/2022 19:10:48	02/10/2022 12:05:00	Interna-Não programada-Meio ambiente-Vento	220	1	15873	16,90
6072	10	2022	14921	4	8	2022105683	EU21279078	1	3	01/10/2022 19:11:41	02/10/2022 09:08:00	Interna-Não programada-Meio ambiente-Descarga Atmosférica	220	1	12046	13,94
6072	10	2022	16486	2	234	2022105687	MR184187275	1	3	01/10/2022 18:33:33	02/10/2022 02:56:00	Interna-Não programada-Meio ambiente-Vento	13800	37	3534	309,84
6072	10	2022	14969	5	160	2022105691	630208440	1	3	01/10/2022 19:07:31	02/10/2022 08:09:00	Interna-Não programada-Meio ambiente-Vento	220	1	41407	13,02
6072	10	2022	15739	7	62	2022105692	TR12200065	1	3	01/10/2022 19:12:58	02/10/2022 13:07:00	Interna-Não programada-Meio ambiente-Vento	13800	65	46815	1163,54
6072	10	2022	16488	1	61	2022105696	11635459	1	3	01/10/2022 17:56:34	02/10/2022 09:15:10	Interna-Não programada-Meio ambiente-Vento	220	1	39599	15,31
6072	10	2022	14921	31	8	2022105697	EU12214067	1	3	01/10/2022 19:05:21	02/10/2022 00:52:02	Interna-Não programada-Meio ambiente-Vento	34500	11	12046	63,56
6072	10	2022	14921	31	8	2022105697	EU12214067	1	3	01/10/2022 19:05:21	02/10/2022 01:13:43	Interna-Não programada-Meio ambiente-Vento	34500	14	12046	85,95
6072	10	2022	14921	31	8	2022105697	EU12214067	1	3	01/10/2022 19:05:21	01/10/2022 23:24:06	Interna-Não programada-Meio ambiente-Vento	34500	27	12046	116,44
6072	10	2022	14890	5	34	2022105711	1990195225	1	3	01/10/2022 19:15:18	01/10/2022 22:31:00	Interna-Não programada-Meio ambiente-Vento	220	1	47478	3,26
6072	10	2022	15739	7	62	2022105715	TR11064927	1	3	01/10/2022 19:00:08	01/10/2022 21:42:00	Interna-Não programada-Meio ambiente-Árvore ou Vegetação	220	78	46815	210,43
6072	10	2022	14962	1	41	2022105717	ED21049317	1	3	01/10/2022 19:15:29	02/10/2022 02:38:00	Interna-Não programada-Meio ambiente-Vento	220	1	15316	7,38
6072	10	2022	15739	11	62	2022105722	GN12063665	1	3	01/10/2022 18:53:26	01/10/2022 22:17:00	Interna-Não programada-Meio ambiente-Vento	13800	126	46815	427,49
6072	10	2022	14942	5	233	2022105725	GN11235019	1	3	01/10/2022 19:16:18	02/10/2022 17:36:19	Interna-Não programada-Meio ambiente-Vento	220	223	54281	4980,40
6072	10	2022	14955	2	384	2022105734	IT11349813	1	3	01/10/2022 19:17:06	01/10/2022 21:22:00	Interna-Não programada-Meio ambiente-Vento	220	18	5745	37,47
6072	10	2022	14902	1	49	2022105744	FR12000056	1	3	01/10/2022 19:15:36	02/10/2022 02:37:00	Interna-Não programada-Meio ambiente-Vento	13800	53	5399	389,90
6072	10	2022	15749	35												

6072	10	2022	14962	2	151	2022105819	PK11000021	1	3	01/10/2022 19:09:59	01/10/2022 21:08:00	Interna-Não programada-Meio ambiente-Vento	220	91	15316	178,99
6072	10	2022	14893	32	243	2022105823	DJ12160236	1	3	01/10/2022 17:07:33	01/10/2022 22:26:25	Interna-Não programada-Meio ambiente-Descarga Atmosférica	34500	2	5298	10,63
6072	10	2022	14893	32	243	2022105823	DJ12160236	1	3	01/10/2022 17:07:33	02/10/2022 10:49:10	Interna-Não programada-Meio ambiente-Descarga Atmosférica	34500	5	5298	88,47
6072	10	2022	16475	2	453	2022105827	GN21001419	1	3	01/10/2022 19:28:46	02/10/2022 09:12:00	Interna-Não programada-Meio ambiente-Descarga Atmosférica	220	1	50648	13,72
6072	10	2022	14944	2	426	2022105830	4260224	1	3	01/10/2022 19:12:19	01/10/2022 22:00:49	Interna-Não programada-Meio ambiente-Vento	13800	1	24361	2,81
6072	10	2022	15732	2	426	2022105830	4260224	1	3	01/10/2022 19:12:19	01/10/2022 22:11:55	Interna-Não programada-Meio ambiente-Vento	13800	1	15873	2,99
6072	10	2022	14944	2	426	2022105830	4260224	1	3	01/10/2022 19:12:19	01/10/2022 21:04:18	Interna-Não programada-Meio ambiente-Vento	13800	11	24361	20,53
6072	10	2022	14944	2	426	2022105830	4260224	1	3	01/10/2022 19:12:19	01/10/2022 22:30:49	Interna-Não programada-Meio ambiente-Vento	13800	14	24361	46,32
6072	10	2022	14944	2	426	2022105830	4260224	1	3	01/10/2022 19:12:19	01/10/2022 22:11:55	Interna-Não programada-Meio ambiente-Vento	13800	64	24361	191,57
6072	10	2022	14944	2	426	2022105830	4260224	1	3	01/10/2022 19:12:19	01/10/2022 19:27:42	Interna-Não programada-Meio ambiente-Vento	13800	79	24361	20,25
6072	10	2022	15732	2	426	2022105830	4260224	1	3	01/10/2022 22:52:17	02/10/2022 10:28:58	Interna-Não programada-Meio ambiente-Vento	13800	1	15873	11,61
6072	10	2022	14944	2	426	2022105830	4260224	1	3	01/10/2022 22:52:17	02/10/2022 10:28:58	Interna-Não programada-Meio ambiente-Vento	13800	90	24361	1045,02
6072	10	2022	14944	2	426	2022105830	4260224	1	3	01/10/2022 22:52:53	01/10/2022 23:33:20	Interna-Não programada-Meio ambiente-Vento	13800	56	24361	37,75
6072	10	2022	14944	3	124	2022105830	4260224	1	3	01/10/2022 22:54:00	01/10/2022 23:32:44	Interna-Não programada-Meio ambiente-Vento	13800	39	24361	25,18
6072	10	2022	14944	1	426	2022105830	4260224	1	3	01/10/2022 22:54:00	01/10/2022 23:32:44	Interna-Não programada-Meio ambiente-Vento	13800	191	24361	123,30
6072	10	2022	14977	2	316	2022105832	10012305969	1	3	01/10/2022 19:29:02	01/10/2022 22:37:00	Interna-Não programada-Meio ambiente-Vento	220	1	6297	3,13
6072	10	2022	14964	3	156	2022105836	GB21303169	1	3	01/10/2022 19:29:18	01/10/2022 23:51:00	Interna-Não programada-Meio ambiente-Vento	220	1	27742	4,36
6072	10	2022	14880	1	267	2022105845	3280001478	1	3	01/10/2022 19:30:41	02/10/2022 03:02:00	Interna-Não programada-Meio ambiente-Vento	220	1	5039	7,52
6072	10	2022	14977	1	316	2022105862	SF21381360	1	3	01/10/2022 19:32:41	01/10/2022 21:35:00	Interna-Não programada-Meio ambiente-Descarga Atmosférica	220	1	6297	2,04
6072	10	2022	15748	4	188	2022105863	OZ12327139	1	3	01/10/2022 19:32:43	02/10/2022 11:33:00	Interna-Não programada-Meio ambiente-Descarga Atmosférica	13800	1	11891	16,00
6072	10	2022	14863	4	580	2022105868	AN11000145	1	3	01/10/2022 19:29:31	01/10/2022 20:54:00	Interna-Não programada-Meio ambiente-Vento	220	134	87499	188,68
6072	10	2022	14922	2	83	2022105869	IP12266897	1	3	01/10/2022 18:00:18	02/10/2022 00:47:00	Interna-Não programada-Meio ambiente-Descarga Atmosférica	13800	6	10701	40,67
6072	10	2022	15734	36	347	2022105888	KR12332709	1	3	01/10/2022 19:35:38	01/10/2022 22:55:00	Interna-Não programada-Meio ambiente-Descarga Atmosférica	34500	2	2555	6,65
6072	10	2022	15748	33	148	2022105892	OZ12017068	1	3	01/10/2022 18:33:04	01/10/2022 22:11:00	Interna-Não programada-Meio ambiente-Descarga Atmosférica	34500	22	11891	79,91
6072	10	2022	16478	1	350	2022105901	VJ21171889	1	3	01/10/2022 19:36:54	01/10/2022 22:48:00	Interna-Não programada-Meio ambiente-Descarga Atmosférica	220	2	8820	6,37
6072	10	2022	14863	4	580	2022105910	-	1	3	01/10/2022 19:31:22	02/10/2022 01:14:24	Interna-Não programada-Meio ambiente-Vento	13800	36	87499	205,82
6072	10	2022	14863	4	580	2022105910	-	1	3	01/10/2022 23:57:25	02/10/2022 01:14:24	Interna-Não programada-Meio ambiente-Vento	13800	1	87499	1,28
6072	10	2022	14928	1	91	2022105915	100033076	1	3	01/10/2022 19:38:24	01/10/2022 21:16:00	Interna-Não programada-Meio ambiente-Vento	220	1	12086	1,63
6072	10	2022	14859	1	419	2022105927	ZN12376728	1	3	01/10/2022 19:40:35	01/10/2022 21:50:00	Interna-Não programada-Meio ambiente-Descarga Atmosférica	13800	17	27390	36,67
6072	10	2022	14918	33	123	2022105940	GV12344198	1	3	01/10/2022 19:42:51	01/10/2022 21:57:00	Interna-Não programada-Meio ambiente-Vento	34500	13	33935	29,07
6072	10	2022	14906	3	56	2022105941	10032941836	1	3	01/10/2022 19:43:00	01/10/2022 22:05:00	Interna-Não programada-Meio ambiente-Vento	220	1	32174	2,37
6072	10	2022	15739	12	62	2022105954	GN12211337	1	3	01/10/2022 19:33:42	01/10/2022 22:18:00	Interna-Não programada-Meio ambiente-Vento	13800	379	46815	1037,83
6072	10	2022	14930	35	374	2022105961	FA21042603	1	3	01/10/2022 19:45:38	01/10/2022 20:15:00	Interna-Não programada-Meio ambiente-Vento	220	1	54841	0,49
6072	10	2022	15739	12	62	2022105968	GN11159129	1	3	01/10/2022 19:40:51	02/10/2022 02:05:00	Interna-Não programada-Meio ambiente-Vento	220	103	46815	659,46
6072	10	2022	15739	12	62	2022105975	GN12167871	1	3	01/10/2022 19:47:25	02/10/2022 00:17:00	Interna-Não programada-Meio ambiente-Descarga Atmosférica	13800	59	46815	265,09
6072	10	2022	14883	3	32	2022105986	760097525	1	3	01/10/2022 19:48:38	01/10/2022 22:52:00	Interna-Não programada-Meio ambiente-Vento	220	1	19720	3,06
6072	10	2022	15743	1	26	2022105993	BG12000046	1	3	01/10/2022 19:49:25	02/10/2022 16:25:00	Interna-Não programada-Meio ambiente-Vento	13800	7	1560	144,15
6072	10	2022	14898	2	125	2022106000	IY11391522	1	3	01/10/2022 19:50:26	02/10/2022 09:36:00	Interna-Não programada-Meio ambiente-Descarga Atmosférica	220	62	12796	853,09
6072	10	2022	14885	9	61	2022106014	GN11098941	1	3	01/10/2022 19:14:29	02/10/2022 08:29:00	Interna-Não programada-Meio ambiente-Descarga Atmosférica	220	48	35768	635,61
6072	10	2022	15741	11	420	2022106015	13711490	1	3	01/10/2022 19:52:14	02/10/2022 08:37:00	Interna-Não programada-Meio ambiente-Vento	220	1	86843	12,75
6072	10	2022	15739	10	62	2022106021	GN10424487	1	3	01/10/2022 19:51:00	01/10/2022 21:37:09	Interna-Não programada-Meio ambiente-Vento	13800	1	46815	1,77
6072	10	2022	15739	10	62	2022106021	GN10424487	1	3	01/10/2022 19:51:00	01/10/2022 22:06:53	Interna-Não programada-Meio ambiente-Vento	13800	642	46815	1453,95
6072	10	2022	15739	10	62	2022106021	GN10424487	1	3	01/10/2022 19:51:00	01/10/2022 20:20:59	Interna-Não programada-Meio ambiente-Vento	13800	758	46815	378,79
6072	10	2022	14981	1	498	2022106023	SW11322981	1	3	01/10/2022 19:12:30	01/10/2022 22:04:00	Interna-Não programada-Meio ambiente-Vento	220	104	56045	297,27
6072	10	2022	14928	1	91	2022106034	IW12071383	1	3	01/10/2022 19:55:29	01/10/2022 22:25:00	Interna-Não programada-Meio ambiente-Vento	13800	35	12086	87,22
6072	10	2022	15739	12	62	2022106037	GN12170366	1	3	01/10/2022 19:51:59	02/10/2022 03:33:00	Interna-Não programada-Meio ambiente-Vento	13800	480	46815	3688,13
6072	10	2022	15739	7	62	2022106045	GN11246352	1	3	01/10/2022 19:57:27	02/10/2022 07:18:00	Interna-Não programada-Meio ambiente-Descarga Atmosférica	220	84	46815	952,77
6072	10	2022	16478	2	350	2022106046	680041369	1	3	01/10/2022 19:57:30	02/10/2022 10:00:00	Interna-Não programada-Meio ambiente-Vento	220	1	8820	14,04
6072	10	2022	14962	32	151	2022106052	PK21292988	1	3	01/10/2022 19:58:18	02/10/2022 00:38:00	Interna-Não programada-Meio ambiente-Vento	220	1	15316	4,66
6072	10	2022	14923	1	121	2022106063	JR21073944	1	3	01/10/2022 19:59:36	02/10/2022 08:41:00	Interna-Não programada-Meio ambiente-Vento	220	1	33539	12,69
6072	10	2022	14977	1	316	2022106064	SF21000137	1	3	01/10/2022 19:59:38	01/10/2022 22:05:00	Interna-Não programada-Meio ambiente-Vento	220	1	6297	2,09
6072	10	2022	14936	5	237	2022106069	10023691768	1	3	01/10/2022 20:00:12	01/10/2022 23:49:00	Interna-Não programada-Meio ambiente-Vento	220	1	41289	3,81
6072	10	2022	15739	11	62	2022106084	GN12001794	1	3	01/10/2022 18:15:08	02/10/2022 03:56:37	Interna-Não programada-Meio ambiente-Vento	13800	52	46815	503,95
6072	10	2022	16488	2	61	2022106087	GN11001571	1	3	01/10/2022 19:07:52	02/10/2022 05:38:11	Interna-Não programada-Meio ambiente-Vento	220	78	39599	819,41
6072	10	2022	16488	2	61	2022106087	GN11001571	1	3	01/10/2022 22:20:11	02/10/2022 05:53:41	Interna-Não programada-Meio ambiente-Vento	220	1186	39599	8964,18
6072	10	2022	16488	2	61	2022106087	GN11001571	1	3	01/10/2022 23:25:34	02/10/2022 05:26:26	Interna-Não programada-Meio ambiente-Vento	220	1	39599	6,01
6072	10	2022	14881	2	30	2022106092	930008819	1	3	01/10/2022 20:03:07	02/10/2022 01:01:00	Interna-Não programada-Meio ambiente-Vento	220	1	12036	4,96
6072	10	2022	14885	7	61	2022106103	GN11057441	1	3	01/10/2022 19:49:34	02/10/2022 00:46:00	Interna-Não programada-Meio ambiente-Vento	220	51	35768	251,97
6072	10	2022	15741	9	420	2022106107	GN21118421	1	3	01/10/2022 20:05:33	02/10/2022 10:49:00	Interna-Não programada-Meio ambiente-Arvore ou Vegetação	220	1	86843	14,72
6072	10	2022	14909	20	58	2022106108	13264527	1	3	01/10/2022 20:05:49	02/10/2022 08:48:00	Interna-Não programada-Meio ambiente-Vento	220	1	39630	12,70
6072	10	2022	14902	4	49	2022106121	FR12385432	1	3	01/10/2022 20:08:13	02/10/2022 00:21:00	Interna-Não programada-Meio ambiente-Vento	13800	83	5399	349,68
6072	10	2022	14984	1	176	2022106129	TR12000097	1	3	01/10/2022 20:05:23	01/10/2022 21:14:00	Interna-Não programada-Meio ambiente-Vento	13800	268	43839	306,49

6072	10	2022	14924	32	88	2022106232	880424	1	3	01/10/2022 20:15:00	01/10/2022 21:43:15	Interna-Não programada-Meio ambiente-Vento	34500	374	10198	550,09
6072	10	2022	14924	32	88	2022106232	880424	1	3	01/10/2022 23:25:31	01/10/2022 23:35:05	Interna-Não programada-Meio ambiente-Vento	34500	374	10198	59,63
6072	10	2022	14905	1	362	2022106238	BA18437308	1	3	01/10/2022 20:22:48	01/10/2022 21:55:00	Interna-Não programada-Meio ambiente-Vento	13800	28	5550	43,03
6072	10	2022	14924	30	88	2022106242	IB12066172	1	3	01/10/2022 20:22:57	01/10/2022 23:39:00	Interna-Não programada-Meio ambiente-Descarga Atmosférica	34500	2	10198	6,54
6072	10	2022	15749	1	340	2022106243	NH21372601	1	3	01/10/2022 20:23:09	01/10/2022 22:40:00	Interna-Não programada-Meio ambiente-Vento	220	1	14959	2,28
6072	10	2022	14921	2	8	2022106248	PU12301136	1	3	01/10/2022 17:10:10	02/10/2022 10:17:00	Interna-Não programada-Meio ambiente-Vento	13800	3	12046	51,34
6072	10	2022	14924	34	88	2022106251	IB11250620	1	3	01/10/2022 20:18:17	01/10/2022 23:56:00	Interna-Não programada-Meio ambiente-Descarga Atmosférica	220	42	10198	152,40
6072	10	2022	16491	32	17	2022106257	PU12004108	1	3	01/10/2022 18:56:45	03/10/2022 03:49:00	Interna-Não programada-Meio ambiente-Vento	34500	6	17888	197,23
6072	10	2022	14938	1	48	2022106266	FN21223684	1	3	01/10/2022 20:26:23	02/10/2022 11:16:00	Interna-Não programada-Meio ambiente-Descarga Atmosférica	220	1	13895	14,83
6072	10	2022	15748	2	188	2022106274	OZ21114762	1	3	01/10/2022 20:27:01	02/10/2022 13:27:00	Interna-Não programada-Meio ambiente-Vento	220	1	11891	17,00
6072	10	2022	16492	8	3	2022106278	AN12000526	1	3	01/10/2022 18:20:07	01/10/2022 22:25:00	Interna-Não programada-Meio ambiente-Vento	13800	6	4928	24,49
6072	10	2022	14913	2	73	2022106328	GT21419705	1	3	01/10/2022 20:31:43	02/10/2022 02:53:00	Interna-Não programada-Meio ambiente-Vento	220	1	16081	6,35
6072	10	2022	15738	1	62	2022106345	GN12267330	1	3	01/10/2022 20:14:28	02/10/2022 07:56:00	Interna-Não programada-Meio ambiente-Vento	13800	83	39887	970,45
6072	10	2022	15740	4	420	2022106348	200262658	1	3	01/10/2022 20:34:57	02/10/2022 00:48:00	Interna-Não programada-Meio ambiente-Vento	220	1	51937	4,22
6072	10	2022	14981	5	498	2022106354	190031967	1	3	01/10/2022 20:35:52	02/10/2022 10:54:00	Interna-Não programada-Meio ambiente-Vento	220	1	56045	14,30
6072	10	2022	14940	3	459	2022106362	DH11324642	1	3	01/10/2022 20:27:43	01/10/2022 22:08:00	Interna-Não programada-Meio ambiente-Vento	220	62	110957	103,63
6072	10	2022	15739	7	62	2022106367	13168794	1	3	01/10/2022 20:37:58	02/10/2022 05:05:00	Interna-Não programada-Meio ambiente-Vento	220	1	46815	8,45
6072	10	2022	14869	32	320	2022106368	10019609211	1	3	01/10/2022 20:37:59	01/10/2022 23:42:00	Interna-Não programada-Meio ambiente-Vento	220	1	4849	3,07
6072	10	2022	14943	3	197	2022106373	IH21187751	1	3	01/10/2022 20:39:05	01/10/2022 22:06:00	Interna-Não programada-Meio ambiente-Descarga Atmosférica	220	1	14310	1,45
6072	10	2022	14925	1	88	2022106374	IB12410172	1	3	01/10/2022 20:39:08	02/10/2022 10:19:00	Interna-Não programada-Meio ambiente-Vento	13800	123	18940	177,64
6072	10	2022	14942	5	233	2022106377	GN11199250	1	3	01/10/2022 19:00:08	02/10/2022 09:48:00	Interna-Não programada-Meio ambiente-Vento	220	13	54281	1820,13
6072	10	2022	15730	1	415	2022106378	RV12271411	1	3	01/10/2022 20:39:48	02/10/2022 10:10:00	Interna-Não programada-Meio ambiente-Descarga Atmosférica	13800	3	1328	40,51
6072	10	2022	14970	4	160	2022106383	SH12191913	1	3	01/10/2022 20:40:22	02/10/2022 08:22:00	Interna-Não programada-Meio ambiente-Descarga Atmosférica	13800	13	31033	152,02
6072	10	2022	14979	3	202	2022106389	SL11145800	1	3	01/10/2022 18:40:47	02/10/2022 12:34:00	Interna-Não programada-Meio ambiente-Vento	220	10	17763	178,87
6072	10	2022	15745	6	103	2022106405	290183303	1	3	01/10/2022 20:43:57	01/10/2022 21:57:00	Interna-Não programada-Meio ambiente-Vento	220	1	21048	1,22
6072	10	2022	14979	3	202	2022106416	SL12003853	1	3	01/10/2022 17:36:10	02/10/2022 12:56:13	Interna-Não programada-Meio ambiente-Vento	13800	32	17763	618,69
6072	10	2022	14862	1	20	2022106421	AA12084772	1	3	01/10/2022 16:21:05	02/10/2022 03:29:00	Interna-Não programada-Meio ambiente-Vento	13800	11	24273	122,45
6072	10	2022	15733	2	43	2022106423	KR12332627	1	3	01/10/2022 14:01:23	01/10/2022 23:30:00	Interna-Não programada-Meio ambiente-Vento	13800	1	17858	9,48
6072	10	2022	14942	5	233	2022106430	GN11002598	1	3	01/10/2022 20:32:51	01/10/2022 22:02:00	Interna-Não programada-Meio ambiente-Descarga Atmosférica	220	193	54281	286,77
6072	10	2022	16487	2	63	2022106443	GN11043360	1	3	01/10/2022 20:49:36	01/10/2022 23:22:00	Interna-Não programada-Meio ambiente-Vento	220	66	43231	167,64
6072	10	2022	14944	1	294	2022106451	MR12211124	1	3	01/10/2022 20:51:58	02/10/2022 01:43:00	Interna-Não programada-Meio ambiente-Descarga Atmosférica	13800	2	24361	9,70
6072	10	2022	14863	15	5	2022106462	10020892851	1	3	01/10/2022 20:53:21	02/10/2022 01:54:00	Interna-Não programada-Meio ambiente-Vento	220	1	87499	5,01
6072	10	2022	14974	1	367	2022106471	RV12029157	1	3	01/10/2022 20:44:58	02/10/2022 08:00:07	Interna-Não programada-Meio ambiente-Vento	13800	2	2047	22,51
6072	10	2022	15739	7	62	2022106473	TR12169945	1	3	01/10/2022 20:43:05	01/10/2022 22:17:00	Interna-Não programada-Meio ambiente-Vento	13800	105	46815	164,35
6072	10	2022	15738	6	62	2022106476	GN12135071	1	3	01/10/2022 20:22:48	03/10/2022 17:11:27	Interna-Não programada-Meio ambiente-Vento	13800	1	39887	44,81
6072	10	2022	15738	6	62	2022106476	GN12135071	1	3	01/10/2022 20:22:48	03/10/2022 17:16:38	Interna-Não programada-Meio ambiente-Vento	13800	1	39887	44,90
6072	10	2022	15738	6	62	2022106476	GN12135071	1	3	01/10/2022 20:22:48	03/10/2022 17:33:12	Interna-Não programada-Meio ambiente-Vento	13800	13	39887	587,25
6072	10	2022	15738	6	62	2022106476	GN12135071	1	3	01/10/2022 23:42:14	02/10/2022 21:00:00	Interna-Não programada-Meio ambiente-Vento	13800	129	39887	2747,20
6072	10	2022	14906	3	56	2022106477	10001371590	1	3	01/10/2022 20:56:47	02/10/2022 00:54:00	Interna-Não programada-Meio ambiente-Vento	220	1	32174	3,95
6072	10	2022	16491	1	335	2022106482	1070003405	1	3	01/10/2022 20:58:27	02/10/2022 07:54:00	Interna-Não programada-Meio ambiente-Vento	220	1	17888	10,93
6072	10	2022	14863	15	5	2022106487	AN11273022	1	3	01/10/2022 20:53:48	01/10/2022 22:23:00	Interna-Não programada-Meio ambiente-Vento	220	21	87499	31,22
6072	10	2022	16489	2	422	2022106492	-	1	3	01/10/2022 20:01:56	02/10/2022 12:24:00	Interna-Não programada-Meio ambiente-Descarga Atmosférica	13800	16	10681	261,88
6072	10	2022	15740	3	420	2022106496	10018956562	1	3	01/10/2022 21:01:50	01/10/2022 22:51:00	Interna-Não programada-Meio ambiente-Vento	220	1	51937	1,82
6072	10	2022	15738	6	62	2022106504	620264	1	3	01/10/2022 20:51:40	01/10/2022 21:37:51	Interna-Não programada-Meio ambiente-Vento	13800	269	39887	207,06
6072	10	2022	16483	2	375	2022106507	MR12080320	1	3	01/10/2022 21:03:50	02/10/2022 13:12:00	Interna-Não programada-Meio ambiente-Descarga Atmosférica	13800	3	7569	48,41
6072	10	2022	16483	2	375	2022106570	AL31049888	1	3	01/10/2022 16:11:27	02/10/2022 09:27:00	Interna-Não programada-Meio ambiente-Descarga Atmosférica	220	1	7569	17,26
6072	10	2022	14953	4	138	2022106575	PL12125182	1	3	01/10/2022 21:05:39	01/10/2022 23:49:00	Interna-Não programada-Meio ambiente-Vento	220	1	20994	2,72
6072	10	2022	14918	31	123	2022106586	ND12302635RE	1	3	01/10/2022 20:41:34	02/10/2022 03:26:00	Interna-Não programada-Meio ambiente-Descarga Atmosférica	34500	180	33935	1213,30
6072	10	2022	14964	3	156	2022106588	GB21303084	1	3	01/10/2022 21:07:40	02/10/2022 01:33:00	Interna-Não programada-Meio ambiente-Vento	220	6	27742	26,53
6072	10	2022	15739	7	62	2022106599	TR11063738	1	3	01/10/2022 19:13:37	01/10/2022 23:45:24	Interna-Não programada-Meio ambiente-Vento	220	72	46815	326,14
6072	10	2022	16487	1	63	2022106607	14142582	1	3	01/10/2022 21:10:21	03/10/2022 09:57:00	Interna-Não programada-Meio ambiente-Vento	220	1	43231	36,78
6072	10	2022	14879	1	95	2022106610	IM21122664	1	3	01/10/2022 21:11:25	02/10/2022 07:41:00	Interna-Não programada-Meio ambiente-Descarga Atmosférica	220	1	29141	10,49
6072	10	2022	14953	4	138	2022106617	PL12411230	1	3	01/10/2022 21:03:07	01/10/2022 22:44:00	Interna-Não programada-Meio ambiente-Vento	13800	7	20994	11,77
6072	10	2022	14953	4	138	2022106620	PL12000078	1	3	01/10/2022 21:00:37	02/10/2022 02:07:00	Interna-Não programada-Meio ambiente-Descarga Atmosférica	13800	33	20994	168,51
6072	10	2022	15738	1	62	2022106621	GN11073230	1	3	01/10/2022 21:07:55	02/10/2022 17:59:00	Interna-Não programada-Meio ambiente-Vento	220	24	39887	500,43
6072	10	2022	14907	1	58	2022106622	12517069	1	3	01/10/2022 21:14:08	02/10/2022 13:06:00	Interna-Não programada-Meio ambiente-Vento	220	1	45872	15,86
6072	10	2022	16476	9	453	2022106623	GN11168921	1	3	01/10/2022 18:11:56	02/10/2022 15:35:00	Interna-Não programada-Meio ambiente-Árvore ou Vegetação	220	113	34028	2416,44
6072	10	2022	14953	4	138	2022106627	PL12000104	1	3	01/10/2022 21:03:00	02/10/2022 03:06:00	Interna-Não programada-Meio ambiente-Vento	13800	14	20994	84,70
6072	10	2022	14865	2	9	2022106629	10028225986	1	3	01/10/2022 21:14:54	02/10/2022 00:04:00	Interna-Não programada-Meio ambiente-Vento	220	1	17992	2,82
6072	10	2022	14905	33	56	2022106632	GE21127748	1	3	01/10/2022 21:15:13	01/10/2022 23:18:00	Interna-Não programada-Meio ambiente-Descarga Atmosférica	220	1	5550	2,05
6072	10	2022	14981	6	498	2022106639	SW12418000	1	3	01/10/2022 17:50:35	01/10/2022 23:07:00	Interna-Não programada-Meio ambiente-Vento	13800	55	56045	290,05
6072	10	2022	14956	35	261	2022106641	MY12324341RE	1	3	01/10/2022 19:46:55	02/10/2022 02:43:00	Interna-Não programada-Meio ambiente-Descarga Atmosférica	34500	21	33108	145,63
6072	10	2022	14923	32	85											

6072	10	2022	14984	2	176	2022106686	TR12000048	1	3	01/10/2022 21:32:56	02/10/2022 08:07:00	Interna-Não programada-Meio ambiente-Vento	13800	5	43839	52,84
6072	10	2022	14940	4	38	2022106687	LZ11133119	1	3	01/10/2022 21:33:08	02/10/2022 00:55:00	Interna-Não programada-Meio ambiente-Vento	220	81	110957	272,52
6072	10	2022	14953	4	138	2022106689	PL12000110	1	3	01/10/2022 21:19:34	02/10/2022 03:42:00	Interna-Não programada-Meio ambiente-Vento	13800	23	20994	146,60
6072	10	2022	14953	4	138	2022106691	PL21054564	1	3	01/10/2022 21:34:30	02/10/2022 15:41:00	Interna-Não programada-Meio ambiente-Descarga Atmosférica	220	1	20994	18,11
6072	10	2022	16478	1	350	2022106694	A031000035	1	3	01/10/2022 19:20:32	02/10/2022 00:52:00	Interna-Não programada-Meio ambiente-Vento	220	2	8820	11,05
6072	10	2022	15748	2	470	2022106701	LZ21196657	1	3	01/10/2022 21:36:21	02/10/2022 13:38:00	Interna-Não programada-Meio ambiente-Vento	220	2	11891	32,06
6072	10	2022	14963	33	152	2022106702	FO21145106	1	3	01/10/2022 21:36:24	01/10/2022 23:39:00	Interna-Não programada-Meio ambiente-Vento	220	3	27731	6,13
6072	10	2022	14944	1	426	2022106708	MR18447171TS	1	3	01/10/2022 21:17:33	02/10/2022 02:49:00	Interna-Não programada-Meio ambiente-Descarga Atmosférica	13800	72	24361	397,74
6072	10	2022	14965	2	57	2022106711	14817410	1	3	01/10/2022 21:39:42	02/10/2022 10:17:00	Interna-Não programada-Meio ambiente-Vento	220	1	52212	12,62
6072	10	2022	14940	1	38	2022106712	LZ12030515LD	1	3	01/10/2022 21:39:43	02/10/2022 02:19:01	Interna-Não programada-Meio ambiente-Vento	13800	726	110957	3379,53
6072	10	2022	15739	7	62	2022106714	GN11201573	1	3	01/10/2022 20:10:23	02/10/2022 09:58:00	Interna-Não programada-Meio ambiente-Vento	220	67	46815	924,17
6072	10	2022	14953	4	138	2022106717	PL12000114	1	3	01/10/2022 15:41:44	02/10/2022 04:42:00	Interna-Não programada-Meio ambiente-Descarga Atmosférica	13800	40	20994	520,18
6072	10	2022	15733	35	591	2022106724	IP12412786	1	3	01/10/2022 20:12:36	02/10/2022 08:39:34	Interna-Não programada-Meio ambiente-Vento	34500	3	17858	37,35
6072	10	2022	15739	12	62	2022106725	GN1121767	1	3	01/10/2022 21:40:48	02/10/2022 13:15:00	Interna-Não programada-Meio ambiente-Vento	220	124	46815	1930,68
6072	10	2022	14953	1	138	2022106726	590061410	1	3	01/10/2022 21:42:49	02/10/2022 01:31:00	Interna-Não programada-Meio ambiente-Vento	220	1	20994	3,80
6072	10	2022	14951	1	228	2022106727	PB11206602	1	3	01/10/2022 21:43:22	02/10/2022 00:33:00	Interna-Não programada-Meio ambiente-Descarga Atmosférica	220	23	15038	65,03
6072	10	2022	14909	1	585	2022106728	GP21056277	1	3	01/10/2022 21:43:47	02/10/2022 00:31:00	Interna-Não programada-Meio ambiente-Vento	220	1	39630	2,79
6072	10	2022	15739	12	62	2022106729	GN11347749	1	3	01/10/2022 21:35:07	02/10/2022 11:23:00	Interna-Não programada-Meio ambiente-Vento	220	115	46815	1586,78
6072	10	2022	14963	31	152	2022106734	PO21020606	1	3	01/10/2022 21:45:49	02/10/2022 00:45:00	Interna-Não programada-Meio ambiente-Vento	220	1	27731	2,99
6072	10	2022	14944	1	426	2022106739	MR21153397	1	3	01/10/2022 21:47:20	02/10/2022 02:11:00	Interna-Não programada-Meio ambiente-Descarga Atmosférica	220	1	24361	4,39
6072	10	2022	15739	12	62	2022106740	-	1	3	01/10/2022 21:47:21	02/10/2022 14:10:50	Interna-Não programada-Meio ambiente-Árvore ou Vegetação	13800	120	46815	1966,97
6072	10	2022	15739	12	62	2022106740	-	1	3	01/10/2022 21:47:21	02/10/2022 15:10:31	Interna-Não programada-Meio ambiente-Árvore ou Vegetação	13800	145	46815	2520,99
6072	10	2022	16483	1	266	2022106751	970010308	1	3	01/10/2022 21:51:47	02/10/2022 00:25:00	Interna-Não programada-Meio ambiente-Vento	220	1	7569	2,55
6072	10	2022	16489	4	32	2022106766	CN21292951	1	3	01/10/2022 21:53:09	02/10/2022 10:56:00	Interna-Não programada-Meio ambiente-Vento	220	1	10681	13,05
6072	10	2022	14987	2	236	2022106772	VN11276928	1	3	01/10/2022 18:33:18	01/10/2022 23:02:00	Interna-Não programada-Meio ambiente-Descarga Atmosférica	220	40	17906	179,13
6072	10	2022	14944	1	426	2022106774	MR21171702	1	3	01/10/2022 21:56:45	02/10/2022 01:05:00	Interna-Não programada-Meio ambiente-Vento	220	1	24361	3,14
6072	10	2022	16487	2	63	2022106776	GN11245618	1	3	01/10/2022 21:46:09	01/10/2022 23:12:25	Interna-Não programada-Meio ambiente-Descarga Atmosférica	220	119	43231	171,10
6072	10	2022	14923	3	85	2022106778	IR18222977TS	1	3	01/10/2022 20:04:25	02/10/2022 02:18:00	Interna-Não programada-Meio ambiente-Vento	13800	108	33539	672,45
6072	10	2022	16482	1	577	2022106798	SH12000235	1	3	01/10/2022 16:54:32	02/10/2022 09:05:00	Interna-Não programada-Meio ambiente-Descarga Atmosférica	13800	7	16960	113,22
6072	10	2022	14963	1	110	2022106806	FO12065548	1	3	01/10/2022 22:01:24	01/10/2022 23:26:00	Interna-Não programada-Meio ambiente-Árvore ou Vegetação	13800	273	27731	384,93
6072	10	2022	14961	32	325	2022106812	PI12066045	1	3	01/10/2022 20:15:18	02/10/2022 05:19:00	Interna-Não programada-Meio ambiente-Vento	34500	4	40529	36,25
6072	10	2022	14942	6	233	2022106814	GN11160526	1	3	01/10/2022 21:41:35	02/10/2022 00:47:00	Interna-Não programada-Meio ambiente-Vento	220	48	54281	148,33
6072	10	2022	14942	6	233	2022106835	GN11090175	1	3	01/10/2022 22:00:50	02/10/2022 08:47:00	Interna-Não programada-Meio ambiente-Vento	220	196	54281	2110,81
6072	10	2022	14980	1	171	2022106840	SM12000023	1	3	01/10/2022 22:28:36	02/10/2022 02:28:00	Interna-Não programada-Meio ambiente-Vento	13800	2	13742	7,98
6072	10	2022	14934	1	144	2022106842	JT21234436	1	3	01/10/2022 22:29:22	02/10/2022 09:15:00	Interna-Não programada-Meio ambiente-Descarga Atmosférica	220	1	7235	10,76
6072	10	2022	15739	7	62	2022106845	11755088	1	3	01/10/2022 22:30:24	02/10/2022 18:04:00	Interna-Não programada-Meio ambiente-Vento	220	1	46815	19,56
6072	10	2022	14965	3	57	2022106853	12048872	1	3	01/10/2022 22:31:52	02/10/2022 09:49:00	Interna-Não programada-Meio ambiente-Vento	220	1	52212	11,29
6072	10	2022	14937	8	237	2022106861	AN11392230	1	3	01/10/2022 22:34:36	02/10/2022 02:21:00	Interna-Não programada-Meio ambiente-Vento	220	8	33900	30,19
6072	10	2022	14944	1	426	2022106866	PI21476546	1	3	01/10/2022 22:35:08	03/10/2022 09:57:00	Interna-Não programada-Meio ambiente-Vento	220	1	24361	35,36
6072	10	2022	16478	1	350	2022106869	AO12394650	1	3	01/10/2022 22:25:24	02/10/2022 08:36:00	Interna-Não programada-Meio ambiente-Vento	13800	3	8820	30,53
6072	10	2022	14943	2	197	2022106874	IH21230465	1	3	01/10/2022 22:37:19	01/10/2022 23:54:00	Interna-Não programada-Meio ambiente-Descarga Atmosférica	220	1	14310	1,28
6072	10	2022	14945	1	127	2022106879	MZ11035605	1	3	01/10/2022 22:03:38	01/10/2022 23:35:00	Interna-Não programada-Meio ambiente-Vento	220	102	10061	155,32
6072	10	2022	14968	1	113	2022106886	CL12306027	1	3	01/10/2022 20:39:20	02/10/2022 02:35:00	Interna-Não programada-Meio ambiente-Vento	13800	3	10541	17,78
6072	10	2022	14969	5	160	2022106889	RV12098479LD	1	3	01/10/2022 19:07:31	02/10/2022 08:09:00	Interna-Não programada-Meio ambiente-Vento	13800	7	41407	91,17
6072	10	2022	15738	6	62	2022106897	GN11002599	1	3	01/10/2022 20:51:40	02/10/2022 10:23:00	Interna-Não programada-Meio ambiente-Vento	220	73	39887	987,12
6072	10	2022	15738	6	62	2022106898	GN11135076	1	3	01/10/2022 20:51:40	02/10/2022 08:32:00	Interna-Não programada-Meio ambiente-Vento	220	116	39887	1353,98
6072	10	2022	14953	1	314	2022106911	PP12314793	1	3	01/10/2022 18:53:28	02/10/2022 11:41:00	Interna-Não programada-Meio ambiente-Vento	13800	44	20994	738,86
6072	10	2022	15733	2	43	2022106921	1060052092	1	3	01/10/2022 22:52:35	02/10/2022 00:57:00	Interna-Não programada-Meio ambiente-Vento	220	1	17858	2,07
6072	10	2022	14905	1	184	2022106923	GE12243252	1	3	01/10/2022 20:36:42	02/10/2022 00:19:00	Interna-Não programada-Meio ambiente-Descarga Atmosférica	13800	11	5550	40,75
6072	10	2022	16479	2	386	2022106941	10028005951	1	3	01/10/2022 22:59:00	02/10/2022 00:31:00	Interna-Não programada-Meio ambiente-Vento	220	1	55357	1,53
6072	10	2022	14980	1	171	2022106950	SM11257880	1	3	01/10/2022 22:26:26	02/10/2022 00:10:00	Interna-Não programada-Meio ambiente-Vento	220	75	13742	129,46
6072	10	2022	16491	1	342	2022106952	10028393706	1	3	01/10/2022 23:02:23	02/10/2022 10:07:00	Interna-Não programada-Meio ambiente-Vento	220	1	17888	11,08
6072	10	2022	14867	1	11	2022106953	AG11316479	1	3	01/10/2022 22:56:51	02/10/2022 00:42:00	Interna-Não programada-Meio ambiente-Descarga Atmosférica	220	77	8274	134,94
6072	10	2022	15749	1	173	2022106959	SG11034164	1	3	01/10/2022 22:50:04	01/10/2022 23:48:00	Interna-Não programada-Meio ambiente-Vento	220	79	14959	76,28
6072	10	2022	14980	1	171	2022106971	10006158488	1	3	01/10/2022 23:08:28	02/10/2022 04:55:00	Interna-Não programada-Meio ambiente-Vento	220	1	13742	5,78
6072	10	2022	14898	1	125	2022106980	IY11215331	1	3	01/10/2022 23:17:02	02/10/2022 00:40:00	Interna-Não programada-Meio ambiente-Vento	220	127	12796	175,61
6072	10	2022	16487	2	63	2022106983	GN11271029	1	3	01/10/2022 23:20:30	01/10/2022 23:35:00	Interna-Não programada-Meio ambiente-Vento	220	143	43231	34,56
6072	10	2022	16487	2	63	2022106983	GN11271029	1	3	01/10/2022 23:27:14	02/10/2022 06:18:31	Interna-Não programada-Meio ambiente-Vento	220	1346	43231	9226,46
6072	10	2022	16487	2	63	2022106983	GN11271029	1	3	01/10/2022 23:56:37	02/10/2022 06:23:20	Interna-Não programada-Meio ambiente-Vento	220	119	43231	766,99
6072	10	2022	14924	32	86	2022106986	IB21259679	1	3	01/10/2022 23:23:12	02/10/2022 02:00:00	Interna-Não programada-Meio ambiente-Vento	220	1	10198	2,61
6072	10	2022	14953	2	488	2022106988	PL31004735	1	3	01/10/2022 23:25:31	02/10/2022 18:25:00	Interna-Não programada-Meio ambiente-Descarga Atmosférica	220	2	20994	37,98
6072	10	2022	16491	1	348	2022106992	DN11018614	1	3	01/10/2022 23:28:14	02/10/2022 08:36:00	Interna-Não programada-Meio ambiente-Árvore ou Vegetação	220			

6072	10	2022	14934	2	407	2022107024	7799857	1	3	02/10/2022 19:56:40	02/10/2022 20:26:24	Interna-Não programada-Meio ambiente-Descarga Atmosférica	13800	2	7235	0,99
6072	10	2022	14969	5	160	2022107026	RV12034591	1	3	01/10/2022 23:51:19	02/10/2022 10:20:00	Interna-Não programada-Meio ambiente-Descarga Atmosférica	13800	14	41407	146,69
6072	10	2022	16484	32	570	2022107028	MV10418242	1	3	01/10/2022 23:54:05	02/10/2022 01:16:34	Interna-Não programada-Meio ambiente-Vento	34500	633	6743	870,20
6072	10	2022	16493	2	388	2022107029	10011780442	1	3	01/10/2022 23:58:24	02/10/2022 02:23:00	Interna-Não programada-Meio ambiente-Vento	220	1	16706	2,41
6072	10	2022	14962	1	151	2022107031	PK12223350	1	3	02/10/2022 00:05:13	02/10/2022 02:20:00	Interna-Não programada-Meio ambiente-Vento	13800	4	15316	8,99
6072	10	2022	14943	2	197	2022107034	IH21328917	1	3	02/10/2022 00:07:52	02/10/2022 01:00:00	Interna-Não programada-Meio ambiente-Vento	220	1	14310	0,87
6072	10	2022	15749	31	173	2022107039	5130000230	1	3	02/10/2022 00:11:58	02/10/2022 09:52:00	Interna-Não programada-Meio ambiente-Vento	220	1	14959	9,67
6072	10	2022	14864	6	344	2022107041	200566209	1	3	02/10/2022 00:12:32	02/10/2022 05:40:00	Interna-Não programada-Meio ambiente-Vento	220	1	31664	5,46
6072	10	2022	14898	1	125	2022107046	IY11048155	1	3	02/10/2022 00:29:12	02/10/2022 09:54:00	Interna-Não programada-Meio ambiente-Vento	220	77	12796	724,83
6072	10	2022	15750	1	45	2022107047	CX12108006	1	3	02/10/2022 00:30:53	02/10/2022 02:19:01	Interna-Não programada-Meio ambiente-Vento	13800	398	6420	717,28
6072	10	2022	14944	2	341	2022107051	MR12223374	1	3	02/10/2022 00:32:55	03/10/2022 11:05:30	Interna-Não programada-Meio ambiente-Vento	13800	3	24361	103,63
6072	10	2022	14930	35	374	2022107060	FA21265636	1	3	02/10/2022 00:45:39	02/10/2022 04:39:00	Interna-Não programada-Meio ambiente-Vento	220	1	54841	3,89
6072	10	2022	16477	1	75	2022107061	GA21053762	1	3	02/10/2022 00:47:03	02/10/2022 02:45:00	Interna-Não programada-Meio ambiente-Vento	220	1	7459	1,97
6072	10	2022	16478	2	350	2022107062	AO12353129	1	3	02/10/2022 00:47:28	02/10/2022 08:23:00	Interna-Não programada-Meio ambiente-Vento	13800	11	8820	83,51
6072	10	2022	16484	31	570	2022107065	RV21305860	1	3	02/10/2022 00:49:24	02/10/2022 11:11:00	Interna-Não programada-Meio ambiente-Descarga Atmosférica	220	1	6743	10,36
6072	10	2022	14966	7	57	2022107069	570274	1	3	02/10/2022 00:50:10	02/10/2022 02:44:02	Interna-Não programada-Meio ambiente-Vento	13800	538	31957	1021,00
6072	10	2022	14966	7	57	2022107069	570274	1	3	02/10/2022 00:50:10	02/10/2022 09:13:00	Interna-Não programada-Meio ambiente-Vento	13800	616	31957	5162,42
6072	10	2022	14966	10	57	2022107074	AP21005080	1	3	02/10/2022 00:59:31	02/10/2022 08:57:00	Interna-Não programada-Meio ambiente-Vento	220	5	31957	39,79
6072	10	2022	14966	10	57	2022107089	GN11001181	1	3	02/10/2022 01:14:16	02/10/2022 12:14:00	Interna-Não programada-Meio ambiente-Vento	220	82	31957	901,64
6072	10	2022	14966	6	57	2022107105	GN11002553	1	3	02/10/2022 01:28:58	02/10/2022 16:21:00	Interna-Não programada-Meio ambiente-Vento	220	66	31957	981,24
6072	10	2022	14877	1	25	2022107107	BT12210591	1	3	01/10/2022 23:43:39	02/10/2022 07:44:02	Interna-Não programada-Meio ambiente-Vento	13800	7	7540	56,04
6072	10	2022	14908	10	58	2022107108	GN11000724	1	3	02/10/2022 01:26:15	02/10/2022 10:53:19	Interna-Não programada-Meio ambiente-Vento	220	176	45099	1663,40
6072	10	2022	14924	1	306	2022107122	JA12298032	1	3	02/10/2022 02:00:46	02/10/2022 05:46:00	Interna-Não programada-Meio ambiente-Vento	13800	1	10198	3,75
6072	10	2022	14933	2	102	2022107122	JA12298032	1	3	02/10/2022 02:00:46	02/10/2022 05:46:00	Interna-Não programada-Meio ambiente-Vento	13800	153	19351	574,34
6072	10	2022	14966	10	57	2022107125	572204	1	3	02/10/2022 02:01:43	02/10/2022 02:06:18	Interna-Não programada-Meio ambiente-Vento	13800	1759	31957	134,37
6072	10	2022	14966	10	57	2022107125	572204	1	3	02/10/2022 02:01:43	02/10/2022 02:05:42	Interna-Não programada-Meio ambiente-Vento	13800	2682	31957	178,05
6072	10	2022	14966	10	57	2022107125	572204	1	3	02/10/2022 02:01:43	02/10/2022 02:04:50	Interna-Não programada-Meio ambiente-Vento	13800	3018	31957	156,77
6072	10	2022	14907	6	58	2022107126	13489100	1	3	02/10/2022 02:10:27	02/10/2022 12:09:00	Interna-Não programada-Meio ambiente-Vento	220	1	45872	9,98
6072	10	2022	14961	31	325	2022107127	7362320	1	3	02/10/2022 02:13:08	02/10/2022 07:08:14	Interna-Não programada-Meio ambiente-Vento	34500	17	40529	83,61
6072	10	2022	14871	7	60	2022107128	AP11167499	1	3	02/10/2022 01:39:52	02/10/2022 09:50:00	Interna-Não programada-Meio ambiente-Vento	220	39	35718	318,59
6072	10	2022	14981	6	498	2022107134	SW12406594	1	3	02/10/2022 01:26:58	02/10/2022 03:30:00	Interna-Não programada-Meio ambiente-Vento	13800	448	56045	918,65
6072	10	2022	14893	31	243	2022107140	JT10400238	1	3	02/10/2022 02:33:46	02/10/2022 02:38:47	Interna-Não programada-Meio ambiente-Vento	34500	80	5298	6,69
6072	10	2022	14934	30	103	2022107140	JT10400238	1	3	02/10/2022 02:37:06	02/10/2022 08:06:25	Interna-Não programada-Meio ambiente-Vento	34500	8	7235	43,91
6072	10	2022	14934	30	103	2022107140	JT10400238	1	3	02/10/2022 02:37:06	02/10/2022 12:23:07	Interna-Não programada-Meio ambiente-Vento	34500	18	7235	175,80
6072	10	2022	14934	30	103	2022107140	JT10400238	1	3	02/10/2022 02:37:06	02/10/2022 07:51:03	Interna-Não programada-Meio ambiente-Vento	34500	20	7235	104,65
6072	10	2022	15750	1	45	2022107147	CX11070752	1	3	02/10/2022 02:50:20	02/10/2022 06:21:00	Interna-Não programada-Meio ambiente-Vento	220	70	6420	245,78
6072	10	2022	14963	3	152	2022107148	PO11055138	1	3	02/10/2022 01:32:09	02/10/2022 04:14:00	Interna-Não programada-Meio ambiente-Vento	220	62	27731	167,25
6072	10	2022	15739	12	62	2022107150	GN11211347	1	3	02/10/2022 02:40:49	02/10/2022 21:53:00	Interna-Não programada-Meio ambiente-Vento	220	80	46815	1536,24
6072	10	2022	14943	2	197	2022107156	IH12282167	1	3	02/10/2022 03:02:30	02/10/2022 04:55:00	Interna-Não programada-Meio ambiente-Vento	13800	658	14310	1233,75
6072	10	2022	16476	12	453	2022107165	4532224	1	3	02/10/2022 03:20:37	02/10/2022 03:25:44	Interna-Não programada-Meio ambiente-Vento	13800	3510	34028	299,33
6072	10	2022	16476	12	453	2022107165	4532224	1	3	02/10/2022 03:33:27	02/10/2022 09:33:39	Interna-Não programada-Meio ambiente-Vento	13800	1	34028	6,00
6072	10	2022	16476	12	453	2022107165	4532224	1	3	02/10/2022 03:33:27	02/10/2022 13:37:59	Interna-Não programada-Meio ambiente-Vento	13800	298	34028	3002,52
6072	10	2022	16476	12	453	2022107165	4532224	1	3	02/10/2022 03:33:27	02/10/2022 04:50:29	Interna-Não programada-Meio ambiente-Vento	13800	305	34028	391,59
6072	10	2022	16476	12	453	2022107165	4532224	1	3	02/10/2022 03:33:27	02/10/2022 07:56:18	Interna-Não programada-Meio ambiente-Vento	13800	2137	34028	9361,84
6072	10	2022	16476	12	453	2022107165	4532224	1	3	02/10/2022 03:47:57	02/10/2022 11:44:05	Interna-Não programada-Meio ambiente-Vento	13800	1398	34028	2705,91
6072	10	2022	16476	12	453	2022107165	4532224	1	3	02/10/2022 12:23:41	02/10/2022 12:47:45	Interna-Não programada-Meio ambiente-Vento	13800	2096	34028	840,73
6072	10	2022	16476	12	453	2022107165	4532224	1	3	02/10/2022 13:32:54	02/10/2022 13:37:59	Interna-Não programada-Meio ambiente-Vento	13800	2097	34028	177,66
6072	10	2022	15738	1	62	2022107175	12707855	1	3	02/10/2022 03:37:35	02/10/2022 14:20:00	Interna-Não programada-Meio ambiente-Vento	220	1	39887	10,71
6072	10	2022	14924	32	88	2022107177	IB21210465	1	3	02/10/2022 03:43:29	02/10/2022 08:16:00	Interna-Não programada-Meio ambiente-Descarga Atmosférica	220	2	10198	9,08
6072	10	2022	14985	31	180	2022107196	UR12384347	1	3	02/10/2022 04:08:43	02/10/2022 07:32:00	Interna-Não programada-Meio ambiente-Vento	34500	26	24363	88,09
6072	10	2022	16477	1	75	2022107197	TR32053720LD	1	3	02/10/2022 04:13:06	02/10/2022 09:05:00	Interna-Não programada-Meio ambiente-Árvore ou Vegetação	13800	2	7459	9,73
6072	10	2022	14963	4	152	2022107203	PO12391912	1	3	02/10/2022 04:31:13	02/10/2022 05:44:00	Interna-Não programada-Meio ambiente-Vento	13800	147	27731	178,32
6072	10	2022	15746	2	396	2022107206	NA11213031	1	3	02/10/2022 04:34:57	02/10/2022 09:24:00	Interna-Não programada-Meio ambiente-Vento	220	16	10469	77,08
6072	10	2022	14909	23	58	2022107207	10134839	1	3	02/10/2022 04:35:11	02/10/2022 09:47:00	Interna-Não programada-Meio ambiente-Vento	220	1	39630	5,20
6072	10	2022	14962	32	151	2022107220	PK12263505RE	1	3	02/10/2022 02:39:00	02/10/2022 07:32:00	Interna-Não programada-Meio ambiente-Descarga Atmosférica	34500	6	15316	29,30
6072	10	2022	14944	1	426	2022107228	PJ21182631	1	3	02/10/2022 05:11:42	03/10/2022 10:21:00	Interna-Não programada-Meio ambiente-Vento	220	1	24361	29,15
6072	10	2022	14940	32	109	2022107233	LZ21118965	1	3	02/10/2022 05:18:39	02/10/2022 07:31:00	Interna-Não programada-Meio ambiente-Descarga Atmosférica	220	1	110957	2,21
6072	10	2022	14905	32	56	2022107236	560424	1	3	02/10/2022 05:12:00	02/10/2022 07:54:50	Interna-Não programada-Meio ambiente-Vento	13800	1	5550	2,71
6072	10	2022	14905	32	56	2022107236	560424	1	3	02/10/2022 05:12:00	02/10/2022 10:07:05	Interna-Não programada-Meio ambiente-Vento	13800	1	5550	4,92
6072	10	2022	14905	32	56	2022107236	560424	1	3	02/10/2022 05:12:00	02/10/2022 09:58:16	Interna-Não programada-Meio ambiente-Vento	13800	3	5550	14,31
6072	10	2022	14879	2	27	2022107241	CA11202774	1	3	02/10/2022 05:23:20	02/10/2022 07:24:00	Interna-Não programada-Meio ambiente-Descarga Atmosférica	220	77	29141	154,86
6072	10	2022	14989	2	80	2022107251	IX31013754	1	3	02/10/2022 05:34:06	02/10/2022 16:55:00	Interna-Não programada-Meio ambiente-Vento	220	2	2	

6072	10	2022	14896	1	524	2022107275	SQ12326232	1	3	02/10/2022 05:52:44	02/10/2022 09:20:00	Interna-Não programada-Meio ambiente-Descarga Atmosférica	13800	13	4349	44,91
6072	10	2022	14920	1	333	2022107279	3330214	1	3	02/10/2022 05:48:41	02/10/2022 06:13:57	Interna-Não programada-Meio ambiente-Vento	13800	612	14781	257,72
6072	10	2022	14920	1	333	2022107279	3330214	1	3	02/10/2022 05:51:53	02/10/2022 06:13:16	Interna-Não programada-Meio ambiente-Vento	13800	801	14781	285,47
6072	10	2022	14931	3	98	2022107280	690314930	1	3	02/10/2022 05:58:44	02/10/2022 08:44:00	Interna-Não programada-Meio ambiente-Vento	220	1	19592	2,75
6072	10	2022	14898	1	125	2022107281	IY12047086	1	3	02/10/2022 05:59:37	02/10/2022 16:51:00	Interna-Não programada-Meio ambiente-Descarga Atmosférica	13800	2	12796	21,71
6072	10	2022	14962	2	358	2022107283	CZ21375390	1	3	02/10/2022 06:00:52	02/10/2022 21:30:00	Interna-Não programada-Meio ambiente-Descarga Atmosférica	220	2	15316	30,97
6072	10	2022	14921	2	8	2022107286	EU21000185	1	3	02/10/2022 06:02:32	02/10/2022 09:41:00	Interna-Não programada-Meio ambiente-Vento	220	1	12046	3,64
6072	10	2022	14963	2	414	2022107288	PO12166512	1	3	02/10/2022 06:03:09	02/10/2022 09:15:00	Interna-Não programada-Meio ambiente-Vento	13800	71	27731	227,02
6072	10	2022	14953	3	330	2022107289	PL12252058	1	3	02/10/2022 05:03:27	02/10/2022 06:59:00	Interna-Não programada-Meio ambiente-Descarga Atmosférica	13800	666	20994	1282,61
6072	10	2022	14902	1	49	2022107291	FR12000056	1	3	02/10/2022 05:51:56	02/10/2022 17:26:28	Interna-Não programada-Meio ambiente-Vento	13800	53	5399	613,50
6072	10	2022	14945	1	127	2022107292	10007388657	1	3	02/10/2022 06:08:24	02/10/2022 08:40:00	Interna-Não programada-Meio ambiente-Vento	220	1	10061	2,53
6072	10	2022	14973	33	133	2022107294	CX12330139	1	3	02/10/2022 06:08:44	02/10/2022 11:58:00	Interna-Não programada-Meio ambiente-Vento	34500	25	12138	145,53
6072	10	2022	14985	33	129	2022107295	NQ12375652	1	3	02/10/2022 06:08:54	02/10/2022 10:06:17	Interna-Não programada-Meio ambiente-Vento	34500	66	24363	261,12
6072	10	2022	14985	33	129	2022107295	NQ12375652	1	3	02/10/2022 06:08:54	02/10/2022 13:28:43	Interna-Não programada-Meio ambiente-Vento	34500	73	24363	535,11
6072	10	2022	14985	33	129	2022107295	NQ12375652	1	3	02/10/2022 06:08:54	02/10/2022 10:11:22	Interna-Não programada-Meio ambiente-Vento	34500	80	24363	323,29
6072	10	2022	14985	33	129	2022107295	NQ12375652	1	3	02/10/2022 10:14:57	02/10/2022 22:21:37	Interna-Não programada-Meio ambiente-Vento	34500	2	24363	24,22
6072	10	2022	14985	33	129	2022107295	NQ12375652	1	3	02/10/2022 10:14:57	02/10/2022 11:26:48	Interna-Não programada-Meio ambiente-Vento	34500	3	24363	3,59
6072	10	2022	14985	33	129	2022107295	NQ12375652	1	3	02/10/2022 10:14:57	02/10/2022 16:33:38	Interna-Não programada-Meio ambiente-Vento	34500	75	24363	473,35
6072	10	2022	14985	33	129	2022107295	NQ12375652	1	3	02/10/2022 16:38:07	02/10/2022 16:52:33	Interna-Não programada-Meio ambiente-Vento	34500	1	24363	0,24
6072	10	2022	14881	32	30	2022107303	BH11331422	1	3	02/10/2022 06:17:14	02/10/2022 07:51:00	Interna-Não programada-Meio ambiente-Descarga Atmosférica	220	1	12036	1,56
6072	10	2022	14896	1	44	2022107304	BC21061285	1	3	02/10/2022 06:17:17	02/10/2022 15:14:00	Interna-Não programada-Meio ambiente-Descarga Atmosférica	220	1	4349	8,95
6072	10	2022	14924	1	306	2022107308	JA12298032	1	3	02/10/2022 06:17:55	02/10/2022 08:27:00	Interna-Não programada-Meio ambiente-Vento	13800	1	10198	2,15
6072	10	2022	14933	2	102	2022107308	JA12298032	1	3	02/10/2022 06:17:55	02/10/2022 08:27:00	Interna-Não programada-Meio ambiente-Vento	13800	152	19351	327,01
6072	10	2022	14937	8	237	2022107309	AN12288618	1	3	02/10/2022 06:17:57	02/10/2022 07:13:00	Interna-Não programada-Meio ambiente-Descarga Atmosférica	13800	86	33900	78,90
6072	10	2022	14942	12	233	2022107317	GN11151988	1	3	02/10/2022 04:28:23	02/10/2022 11:13:00	Interna-Não programada-Meio ambiente-Descarga Atmosférica	220	124	54281	836,21
6072	10	2022	14889	1	308	2022107318	CI21158137	1	3	02/10/2022 06:21:10	02/10/2022 09:45:00	Interna-Não programada-Meio ambiente-Descarga Atmosférica	220	1	21088	3,40
6072	10	2022	14923	30	87	2022107319	FN12390152	1	3	02/10/2022 06:19:18	02/10/2022 08:08:49	Interna-Não programada-Meio ambiente-Vento	34500	16	33539	29,20
6072	10	2022	16490	2	59	2022107324	10008473070	1	3	02/10/2022 06:22:47	02/10/2022 12:02:00	Interna-Não programada-Meio ambiente-Vento	220	1	19802	5,65
6072	10	2022	15738	2	62	2022107334	GN11251674	1	3	02/10/2022 01:09:06	02/10/2022 08:50:00	Interna-Não programada-Meio ambiente-Vento	220	46	39887	353,36
6072	10	2022	14923	2	309	2022107339	FN12113974	1	3	02/10/2022 06:25:34	02/10/2022 08:18:00	Interna-Não programada-Meio ambiente-Descarga Atmosférica	13800	31	33539	58,09
6072	10	2022	14924	30	88	2022107340	IB12066172	1	3	02/10/2022 06:27:25	02/10/2022 11:51:00	Interna-Não programada-Meio ambiente-Descarga Atmosférica	34500	2	10198	10,79
6072	10	2022	14923	1	121	2022107342	ME12066161LD	1	3	02/10/2022 00:58:16	02/10/2022 11:50:00	Interna-Não programada-Meio ambiente-Vento	13800	15	33539	162,93
6072	10	2022	14944	3	124	2022107345	MR21121919	1	3	02/10/2022 06:29:22	02/10/2022 11:20:00	Interna-Não programada-Meio ambiente-Vento	220	1	24361	4,84
6072	10	2022	14862	2	20	2022107346	AA21254180	1	3	02/10/2022 06:29:33	02/10/2022 09:04:00	Interna-Não programada-Meio ambiente-Vento	220	1	24273	2,57
6072	10	2022	15746	32	563	2022107348	NA21306916	1	3	02/10/2022 06:29:51	02/10/2022 09:49:00	Interna-Não programada-Meio ambiente-Vento	220	1	10469	3,32
6072	10	2022	14885	9	61	2022107349	16253693	1	3	02/10/2022 06:30:05	02/10/2022 15:59:00	Interna-Não programada-Meio ambiente-Vento	220	1	35768	9,48
6072	10	2022	16491	1	170	2022107351	RP21289693	1	3	02/10/2022 06:31:31	02/10/2022 12:41:00	Interna-Não programada-Meio ambiente-Vento	220	1	17888	6,16
6072	10	2022	15737	11	59	2022107353	GN12000838	1	3	02/10/2022 04:53:29	02/10/2022 07:42:00	Interna-Não programada-Meio ambiente-Vento	13800	570	19115	1600,91
6072	10	2022	16491	2	170	2022107357	AI21008165	1	3	02/10/2022 06:33:22	02/10/2022 14:02:00	Interna-Não programada-Meio ambiente-Vento	220	1	17888	7,48
6072	10	2022	14953	4	138	2022107359	PL12000118	1	3	01/10/2022 21:14:51	02/10/2022 15:57:12	Interna-Não programada-Meio ambiente-Vento	13800	10	20994	187,06
6072	10	2022	14953	4	138	2022107359	PL12000118	1	3	01/10/2022 21:14:51	02/10/2022 12:51:11	Interna-Não programada-Meio ambiente-Vento	13800	18	20994	280,90
6072	10	2022	15727	1	322	2022107361	BV21317569	1	3	02/10/2022 06:34:15	02/10/2022 08:56:00	Interna-Não programada-Meio ambiente-Vento	220	1	13065	2,36
6072	10	2022	16491	31	202	2022107362	SL11061301	1	3	02/10/2022 06:34:20	02/10/2022 09:31:00	Interna-Não programada-Meio ambiente-Vento	220	134	17888	394,56
6072	10	2022	14862	2	20	2022107364	AA18458463TS	1	3	02/10/2022 05:33:58	02/10/2022 08:58:00	Interna-Não programada-Meio ambiente-Descarga Atmosférica	13800	119	24273	404,67
6072	10	2022	14870	5	60	2022107365	GN11002716	1	3	02/10/2022 04:08:10	02/10/2022 23:28:00	Interna-Não programada-Meio ambiente-Vento	220	134	39631	2590,29
6072	10	2022	15742	2	99	2022107366	IT12033831	1	3	02/10/2022 05:46:26	02/10/2022 07:42:00	Interna-Não programada-Meio ambiente-Vento	13800	99	23873	190,68
6072	10	2022	15746	1	563	2022107374	8570020602	1	3	02/10/2022 06:38:13	02/10/2022 07:46:00	Interna-Não programada-Meio ambiente-Vento	220	1	10469	1,13
6072	10	2022	15750	1	45	2022107375	2490020323	1	3	02/10/2022 06:38:16	02/10/2022 09:53:00	Interna-Não programada-Meio ambiente-Vento	220	1	6420	3,25
6072	10	2022	16491	1	335	2022107380	1070007678	1	3	02/10/2022 06:38:53	02/10/2022 09:14:00	Interna-Não programada-Meio ambiente-Vento	220	1	17888	2,59
6072	10	2022	16493	1	107	2022107381	LB12012179	1	3	02/10/2022 06:38:28	02/10/2022 10:19:00	Interna-Não programada-Meio ambiente-Vento	13800	14	16706	51,46
6072	10	2022	14939	1	47	2022107383	2420006374	1	3	02/10/2022 06:39:23	02/10/2022 08:52:00	Interna-Não programada-Meio ambiente-Vento	220	1	13923	2,21
6072	10	2022	14905	1	184	2022107385	NP12312793	1	3	02/10/2022 06:40:03	02/10/2022 10:21:00	Interna-Não programada-Meio ambiente-Vento	13800	7	5550	25,78
6072	10	2022	15739	12	62	2022107390	10024679664	1	3	02/10/2022 04:54:25	02/10/2022 14:50:00	Interna-Não programada-Meio ambiente-Vento	220	1	46815	13,93
6072	10	2022	15746	1	563	2022107393	10023176880	1	3	02/10/2022 06:41:33	02/10/2022 11:58:00	Interna-Não programada-Meio ambiente-Vento	220	1	10469	5,27
6072	10	2022	14864	5	344	2022107394	10001289096	1	3	02/10/2022 06:41:53	02/10/2022 09:24:00	Interna-Não programada-Meio ambiente-Vento	220	1	31664	2,70
6072	10	2022	15746	1	563	2022107396	10016325662	1	3	02/10/2022 06:42:19	02/10/2022 09:27:00	Interna-Não programada-Meio ambiente-Vento	220	1	10469	2,74
6072	10	2022	15739	12	62	2022107398	GN11235089	1	3	02/10/2022 06:27:19	02/10/2022 21:02:00	Interna-Não programada-Meio ambiente-Vento	220	1	46815	14,58
6072	10	2022	15739	12	62	2022107398	GN11235089	1	3	02/10/2022 06:27:19	02/10/2022 20:07:00	Interna-Não programada-Meio ambiente-Vento	220	85	46815	1161,22
6072	10	2022	16485	3	576	2022107400	PU21129896	1	3	02/10/2022 06:42:32	02/10/2022 08:07:00	Interna-Não programada-Meio ambiente-Vento	220	1	5223	1,41
6072	10	2022	16483	1	84	2022107401	CI12090583	1	3	02/10/2022 06:42:53	02/10/2022 12:30:00	Interna-Não programada-Meio ambiente-Descarga Atmosférica	13800	4	7569	23,14
6072	10	2022	16486	2	234	2022107402	RQ12182981	1	3	01/10/2022 20:07:12	02/10/2022 16:26:00	Interna-Não programada-Meio ambiente-Vento	13800	2	3534	40,63
6072	10	2022	16486	2	234	2022107402	RQ12182981	1	3	01/10/2022 20:07:12	02/10/2022 08:16:00	Interna-Não programada-Meio ambiente-Vento	138			

6072	10	2022	14924	1	306	2022107422	IC21460064	1	3	02/10/2022 06:49:35	02/10/2022 10:21:00	Interna-Não programada-Meio ambiente-Descarga Atmosférica	220	1	10198	3,52
6072	10	2022	14862	1	20	2022107423	AA12382418	1	3	02/10/2022 06:49:47	02/10/2022 09:58:00	Interna-Não programada-Meio ambiente-Descarga Atmosférica	13800	25	24273	78,42
6072	10	2022	14865	1	307	2022107425	1410006508	1	3	02/10/2022 06:50:31	02/10/2022 07:56:00	Interna-Não programada-Meio ambiente-Vento	220	1	17992	1,09
6072	10	2022	14946	2	357	2022107427	GR12048879	1	3	02/10/2022 06:50:51	02/10/2022 08:30:00	Interna-Não programada-Meio ambiente-Vento	13800	21	10896	34,70
6072	10	2022	14931	3	98	2022107428	IT12000232	1	3	02/10/2022 06:51:01	02/10/2022 18:51:00	Interna-Não programada-Meio ambiente-Vento	13800	1	19592	12,00
6072	10	2022	16474	14	61	2022107429	17264078	1	3	02/10/2022 06:51:12	02/10/2022 12:30:51	Interna-Não programada-Meio ambiente-Vento	220	1	18176	5,66
6072	10	2022	15745	6	103	2022107434	290183303	1	3	02/10/2022 06:52:18	02/10/2022 09:19:39	Interna-Não programada-Meio ambiente-Vento	220	1	21048	2,46
6072	10	2022	15746	1	563	2022107435	10005636360	1	3	02/10/2022 06:52:22	02/10/2022 09:03:00	Interna-Não programada-Meio ambiente-Vento	220	1	10469	2,18
6072	10	2022	14984	1	351	2022107437	SB12299230	1	3	02/10/2022 06:53:07	02/10/2022 11:54:27	Interna-Não programada-Meio ambiente-Vento	13800	22	43839	110,49
6072	10	2022	14958	2	146	2022107439	PJ12000119	1	3	01/10/2022 14:02:51	02/10/2022 09:31:00	Interna-Não programada-Meio ambiente-Vento	13800	6	11738	116,81
6072	10	2022	15738	3	62	2022107441	GN11025836	1	3	02/10/2022 06:40:38	02/10/2022 21:39:00	Interna-Não programada-Meio ambiente-Vento	220	123	39887	1841,65
6072	10	2022	14930	35	374	2022107445	FA12242809	1	3	02/10/2022 06:56:00	02/10/2022 08:55:00	Interna-Não programada-Meio ambiente-Vento	34500	6	54841	11,90
6072	10	2022	14885	9	61	2022107448	GN11197046	1	3	02/10/2022 02:20:38	02/10/2022 10:17:00	Interna-Não programada-Meio ambiente-Vento	220	67	35768	531,94
6072	10	2022	16488	4	61	2022107452	GN11000993	1	3	02/10/2022 07:31:07	02/10/2022 17:51:00	Interna-Não programada-Meio ambiente-Árvore ou Vegetação	220	111	39599	1812,78
6072	10	2022	14890	2	34	2022107454	CT12250313	1	3	02/10/2022 05:18:46	02/10/2022 08:08:00	Interna-Não programada-Meio ambiente-Descarga Atmosférica	13800	164	47478	462,57
6072	10	2022	16482	6	577	2022107474	SH12279531	1	3	02/10/2022 05:27:49	02/10/2022 07:59:00	Interna-Não programada-Meio ambiente-Descarga Atmosférica	13800	3	16960	7,56
6072	10	2022	15749	31	173	2022107480	4200006936	1	3	02/10/2022 07:03:47	02/10/2022 10:12:00	Interna-Não programada-Meio ambiente-Vento	220	1	14959	3,14
6072	10	2022	14981	6	498	2022107483	10020279378	1	3	02/10/2022 05:05:15	02/10/2022 10:54:00	Interna-Não programada-Meio ambiente-Vento	220	1	56045	3,81
6072	10	2022	14864	4	344	2022107485	13881085	1	3	02/10/2022 07:06:14	02/10/2022 10:31:00	Interna-Não programada-Meio ambiente-Vento	220	1	31664	3,41
6072	10	2022	14912	2	395	2022107486	MR21102447	1	3	02/10/2022 07:06:27	02/10/2022 10:55:00	Interna-Não programada-Meio ambiente-Descarga Atmosférica	220	1	6827	3,81
6072	10	2022	14929	2	93	2022107487	GK21299424	1	3	02/10/2022 07:07:04	02/10/2022 11:38:00	Interna-Não programada-Meio ambiente-Descarga Atmosférica	220	1	19397	4,52
6072	10	2022	14923	32	85	2022107489	ME12334949	1	3	02/10/2022 06:59:05	02/10/2022 11:55:00	Interna-Não programada-Meio ambiente-Vento	34500	9	33539	44,39
6072	10	2022	14953	4	330	2022107491	PL12398710	1	3	02/10/2022 06:41:31	02/10/2022 13:05:08	Interna-Não programada-Meio ambiente-Vento	13800	23	20994	147,05
6072	10	2022	14961	1	190	2022107492	PI1844542675	1	3	02/10/2022 07:08:46	02/10/2022 09:29:00	Interna-Não programada-Meio ambiente-Vento	13800	33	40529	77,13
6072	10	2022	14922	2	83	2022107495	IP12425146	1	3	02/10/2022 07:10:21	02/10/2022 10:29:00	Interna-Não programada-Meio ambiente-Descarga Atmosférica	13800	3	10701	9,93
6072	10	2022	14867	2	11	2022107497	AG11051349	1	3	02/10/2022 07:11:01	02/10/2022 10:36:23	Interna-Não programada-Meio ambiente-Vento	220	28	8274	95,84
6072	10	2022	14867	2	11	2022107497	AG11051349	1	3	02/10/2022 10:59:11	02/10/2022 12:50:48	Interna-Não programada-Meio ambiente-Vento	220	28	8274	52,09
6072	10	2022	15750	1	45	2022107499	CX21253120	1	3	02/10/2022 07:11:04	02/10/2022 11:51:00	Interna-Não programada-Meio ambiente-Vento	220	1	6420	4,67
6072	10	2022	14981	8	498	2022107500	SW11188854	1	3	02/10/2022 07:01:49	02/10/2022 09:49:00	Interna-Não programada-Meio ambiente-Vento	220	149	56045	415,17
6072	10	2022	16488	4	61	2022107502	13220020	1	3	02/10/2022 07:11:28	02/10/2022 10:21:00	Interna-Não programada-Meio ambiente-Vento	220	1	39599	3,16
6072	10	2022	15750	1	45	2022107503	CX11108002	1	3	02/10/2022 04:46:13	02/10/2022 08:36:00	Interna-Não programada-Meio ambiente-Vento	220	198	6420	758,28
6072	10	2022	14922	2	83	2022107507	IP12042440	1	3	02/10/2022 07:13:55	02/10/2022 10:46:00	Interna-Não programada-Meio ambiente-Vento	13800	3	10701	10,60
6072	10	2022	14866	1	12	2022107508	IN21433475	1	3	02/10/2022 07:14:03	02/10/2022 10:47:00	Interna-Não programada-Meio ambiente-Descarga Atmosférica	220	1	2508	3,55
6072	10	2022	14923	3	85	2022107511	MO11058050	1	3	02/10/2022 07:14:50	02/10/2022 11:21:15	Interna-Não programada-Meio ambiente-Árvore ou Vegetação	220	39	33539	160,17
6072	10	2022	14943	31	197	2022107514	CJ12450965	1	3	02/10/2022 07:15:44	02/10/2022 10:21:00	Interna-Não programada-Meio ambiente-Vento	34500	25	14310	77,19
6072	10	2022	14947	4	132	2022107515	1320244	1	3	02/10/2022 07:11:12	02/10/2022 07:21:37	Interna-Não programada-Meio ambiente-Vento	13800	1076	13835	186,81
6072	10	2022	14947	4	132	2022107515	1320244	1	3	02/10/2022 07:11:12	02/10/2022 07:14:24	Interna-Não programada-Meio ambiente-Vento	13800	2072	13835	110,51
6072	10	2022	14866	2	12	2022107516	AR21188594	1	3	02/10/2022 07:16:07	02/10/2022 16:16:00	Interna-Não programada-Meio ambiente-Descarga Atmosférica	220	2	2508	18,00
6072	10	2022	15732	32	36	2022107521	DE12233204	1	3	01/10/2022 22:03:47	02/10/2022 20:25:00	Interna-Não programada-Meio ambiente-Vento	34500	6	15873	134,12
6072	10	2022	14936	4	237	2022107523	AN12007238	1	3	02/10/2022 06:59:01	02/10/2022 08:23:00	Interna-Não programada-Meio ambiente-Vento	13800	491	41289	687,26
6072	10	2022	14984	1	331	2022107529	TR12323218	1	3	02/10/2022 07:01:54	02/10/2022 09:58:00	Interna-Não programada-Meio ambiente-Descarga Atmosférica	13800	7	43839	20,54
6072	10	2022	14957	1	145	2022107530	PG12297874	1	3	02/10/2022 07:20:35	02/10/2022 08:18:00	Interna-Não programada-Meio ambiente-Descarga Atmosférica	13800	15	4552	14,35
6072	10	2022	14894	2	40	2022107534	CB12377445	1	3	02/10/2022 07:21:30	02/10/2022 12:15:00	Interna-Não programada-Meio ambiente-Descarga Atmosférica	13800	24	18476	117,40
6072	10	2022	14913	3	73	2022107535	-	1	3	02/10/2022 07:21:46	02/10/2022 11:54:00	Interna-Não programada-Meio ambiente-Vento	13800	1	16081	4,54
6072	10	2022	14970	1	587	2022107536	630563196	1	3	02/10/2022 07:21:47	02/10/2022 09:31:00	Interna-Não programada-Meio ambiente-Vento	220	1	31033	2,15
6072	10	2022	14953	4	138	2022107539	PL12000164	1	3	02/10/2022 07:22:47	02/10/2022 14:44:00	Interna-Não programada-Meio ambiente-Vento	13800	5	20994	36,77
6072	10	2022	14877	2	165	2022107547	RN12035616	1	3	02/10/2022 07:24:14	02/10/2022 18:35:00	Interna-Não programada-Meio ambiente-Vento	13800	6	7540	67,08
6072	10	2022	14929	4	93	2022107550	10028847774	1	3	02/10/2022 07:25:15	02/10/2022 09:46:00	Interna-Não programada-Meio ambiente-Vento	220	1	19397	2,35
6072	10	2022	14969	7	160	2022107551	RV11000043	1	3	02/10/2022 07:25:31	02/10/2022 10:38:00	Interna-Não programada-Meio ambiente-Vento	220	80	41407	256,64
6072	10	2022	14860	1	198	2022107556	AX12258506	1	3	02/10/2022 06:39:20	02/10/2022 08:49:00	Interna-Não programada-Meio ambiente-Vento	13800	55	28374	118,86
6072	10	2022	14977	1	539	2022107558	PV21129463	1	3	02/10/2022 07:27:23	02/10/2022 13:09:00	Interna-Não programada-Meio ambiente-Vento	220	2	6297	11,39
6072	10	2022	14963	33	152	2022107564	UC21181567	1	3	02/10/2022 07:28:13	02/10/2022 13:53:00	Interna-Não programada-Meio ambiente-Descarga Atmosférica	220	1	27731	6,41
6072	10	2022	14966	10	57	2022107572	GN11166709	1	3	02/10/2022 07:29:46	02/10/2022 15:48:00	Interna-Não programada-Meio ambiente-Vento	220	85	31957	705,83
6072	10	2022	14925	4	88	2022107573	50053656	1	3	02/10/2022 07:29:51	02/10/2022 10:09:00	Interna-Não programada-Meio ambiente-Vento	220	1	18940	2,65
6072	10	2022	14949	2	136	2022107574	2500000145	1	3	02/10/2022 07:30:05	02/10/2022 08:57:00	Interna-Não programada-Meio ambiente-Vento	220	1	1880	1,45
6072	10	2022	14968	1	113	2022107575	CL12305983	1	3	02/10/2022 07:30:08	03/10/2022 09:02:00	Interna-Não programada-Meio ambiente-Vento	13800	2	10541	51,06
6072	10	2022	14968	1	113	2022107575	CL12305983	1	3	02/10/2022 07:30:08	02/10/2022 08:58:00	Interna-Não programada-Meio ambiente-Vento	13800	4	10541	5,86
6072	10	2022	14911	31	71	2022107577	FC12274422	1	3	02/10/2022 06:32:53	02/10/2022 09:53:00	Interna-Não programada-Meio ambiente-Vento	34500	61	15171	203,45
6072	10	2022	14933	1	102	2022107581	JA12278873	1	3	02/10/2022 07:31:29	02/10/2022 09:18:00	Interna-Não programada-Meio ambiente-Vento	13800	1	19351	1,78
6072	10	2022	14933	1	102	2022107581	JA12278873	1	3	02/10/2022 07:31:29	02/10/2022 08:24:00	Interna-Não programada-Meio ambiente-Vento	13800	10	19351	8,75
6072	10	2022	14953	4	330	2022107583	PL11060159	1	3	02/10/2022 06:57:49	02/10/2022 08:57:00	Interna-Não programada-Meio ambiente-Descarga Atmosférica	220	182	20994	361,52
6072	10	2022	14984	8	176	2022107587										

6072	10	2022	14979	3	202	2022107621	SL12237699	1	3	02/10/2022 07:37:24	03/10/2022 08:49:00	Interna-Não programada-Meio ambiente-Vento	13800	2	17763	50,39
6072	10	2022	15739	12	62	2022107626	GN11221913	1	3	02/10/2022 07:38:36	02/10/2022 09:35:00	Interna-Não programada-Meio ambiente-Vento	220	32	46815	62,08
6072	10	2022	14965	1	57	2022107628	GN11002416	1	3	02/10/2022 05:20:05	02/10/2022 10:37:00	Interna-Não programada-Meio ambiente-Árvore ou Vegetação	220	112	52212	591,58
6072	10	2022	15746	1	159	2022107633	4240026030	1	3	02/10/2022 07:40:20	02/10/2022 10:02:00	Interna-Não programada-Meio ambiente-Vento	220	1	10469	2,36
6072	10	2022	14966	9	57	2022107634	12221636	1	3	02/10/2022 07:40:33	02/10/2022 10:54:00	Interna-Não programada-Meio ambiente-Vento	220	1	31957	3,22
6072	10	2022	14968	33	327	2022107636	TD12382674	1	3	02/10/2022 07:40:37	02/10/2022 10:33:00	Interna-Não programada-Meio ambiente-Vento	34500	1	10541	2,87
6072	10	2022	14982	1	489	2022107637	CN11392141	1	3	02/10/2022 07:21:21	02/10/2022 08:30:00	Interna-Não programada-Meio ambiente-Vento	220	99	36347	113,27
6072	10	2022	14933	2	102	2022107651	10005342498	1	3	02/10/2022 07:42:50	02/10/2022 09:21:00	Interna-Não programada-Meio ambiente-Vento	220	1	19351	1,64
6072	10	2022	14988	2	497	2022107653	EA12160385	1	3	02/10/2022 07:22:45	04/10/2022 15:13:33	Interna-Não programada-Meio ambiente-Vento	13800	2	4329	111,69
6072	10	2022	14988	2	497	2022107653	EA12160385	1	3	02/10/2022 07:22:45	04/10/2022 14:45:42	Interna-Não programada-Meio ambiente-Vento	13800	8	4329	443,06
6072	10	2022	14988	2	497	2022107653	EA12160385	1	3	02/10/2022 10:36:02	04/10/2022 09:26:35	Interna-Não programada-Meio ambiente-Vento	13800	12	4329	562,11
6072	10	2022	14912	2	395	2022107655	MR12436276	1	3	02/10/2022 07:43:32	02/10/2022 10:13:00	Interna-Não programada-Meio ambiente-Descarga Atmosférica	13800	2	6827	4,98
6072	10	2022	15746	1	159	2022107656	4240020804	1	3	02/10/2022 07:43:49	02/10/2022 12:08:00	Interna-Não programada-Meio ambiente-Vento	220	1	10469	4,40
6072	10	2022	14921	4	8	2022107661	EU21260915	1	3	02/10/2022 07:44:39	02/10/2022 08:49:00	Interna-Não programada-Meio ambiente-Vento	220	1	12046	1,07
6072	10	2022	15731	3	36	2022107662	HD21317418	1	3	02/10/2022 07:44:46	02/10/2022 15:20:00	Interna-Não programada-Meio ambiente-Vento	220	1	4713	7,59
6072	10	2022	14964	2	486	2022107664	RV12152700	1	3	02/10/2022 07:45:10	02/10/2022 10:10:11	Interna-Não programada-Meio ambiente-Vento	13800	16	27742	38,67
6072	10	2022	15748	2	188	2022107666	OZ12000361	1	3	02/10/2022 07:46:01	02/10/2022 08:56:00	Interna-Não programada-Meio ambiente-Vento	13800	88	11891	102,64
6072	10	2022	14918	32	123	2022107668	PS12394132	1	3	02/10/2022 07:46:09	02/10/2022 11:56:00	Interna-Não programada-Meio ambiente-Vento	34500	15	33935	62,46
6072	10	2022	14944	1	426	2022107669	MR21293174	1	3	02/10/2022 07:46:14	02/10/2022 09:46:00	Interna-Não programada-Meio ambiente-Vento	220	1	24361	2,00
6072	10	2022	14920	1	304	2022107681	PG21269687	1	3	02/10/2022 07:48:01	02/10/2022 09:34:00	Interna-Não programada-Meio ambiente-Descarga Atmosférica	220	2	14781	3,53
6072	10	2022	14942	5	233	2022107682	GN11002585	1	3	02/10/2022 07:34:19	02/10/2022 10:20:00	Interna-Não programada-Meio ambiente-Vento	220	93	54281	256,81
6072	10	2022	14885	7	61	2022107694	GN11057441	1	3	02/10/2022 21:03:01	02/10/2022 21:03:00	Interna-Não programada-Meio ambiente-Árvore ou Vegetação	220	61	35768	821,45
6072	10	2022	14942	4	233	2022107695	GN12045528	1	3	01/10/2022 21:44:16	02/10/2022 14:48:16	Interna-Não programada-Meio ambiente-Descarga Atmosférica	13800	1	54281	17,07
6072	10	2022	14942	4	233	2022107695	GN12045528	1	3	01/10/2022 21:44:16	03/10/2022 08:38:37	Interna-Não programada-Meio ambiente-Descarga Atmosférica	13800	2	54281	69,81
6072	10	2022	14942	4	233	2022107695	GN12045528	1	3	01/10/2022 21:44:16	03/10/2022 10:13:41	Interna-Não programada-Meio ambiente-Descarga Atmosférica	13800	2	54281	72,98
6072	10	2022	14942	4	233	2022107695	GN12045528	1	3	01/10/2022 21:44:16	02/10/2022 13:30:09	Interna-Não programada-Meio ambiente-Descarga Atmosférica	13800	11	54281	173,41
6072	10	2022	14942	4	233	2022107695	GN12045528	1	3	01/10/2022 21:44:16	02/10/2022 10:22:59	Interna-Não programada-Meio ambiente-Descarga Atmosférica	13800	14	54281	177,03
6072	10	2022	14942	4	233	2022107695	GN12045528	1	3	03/10/2022 09:15:23	03/10/2022 10:13:41	Interna-Não programada-Meio ambiente-Descarga Atmosférica	13800	24	54281	23,32
6072	10	2022	14862	1	20	2022107696	AA21393146	1	3	02/10/2022 07:50:46	02/10/2022 10:36:00	Interna-Não programada-Meio ambiente-Vento	220	2	24273	5,51
6072	10	2022	15738	2	62	2022107708	GN12255221	1	3	02/10/2022 07:00:19	02/10/2022 08:52:00	Interna-Não programada-Meio ambiente-Árvore ou Vegetação	13800	89	39887	165,66
6072	10	2022	15738	2	62	2022107708	GN12255221	1	3	02/10/2022 07:00:19	02/10/2022 09:54:22	Interna-Não programada-Meio ambiente-Árvore ou Vegetação	13800	97	39887	281,38
6072	10	2022	15739	10	62	2022107716	GN10424487	1	3	02/10/2022 07:50:37	02/10/2022 09:02:34	Interna-Não programada-Meio ambiente-Vento	13800	1	46815	1,20
6072	10	2022	15739	10	62	2022107716	GN10424487	1	3	02/10/2022 07:50:37	02/10/2022 09:15:08	Interna-Não programada-Meio ambiente-Vento	13800	642	46815	904,33
6072	10	2022	15739	10	62	2022107716	GN10424487	1	3	02/10/2022 09:22:52	02/10/2022 09:26:29	Interna-Não programada-Meio ambiente-Vento	13800	642	46815	38,70
6072	10	2022	14963	1	110	2022107719	FO11139113	1	3	02/10/2022 07:54:16	02/10/2022 08:46:00	Interna-Não programada-Meio ambiente-Vento	220	85	27731	73,29
6072	10	2022	15731	1	36	2022107722	13847077	1	3	02/10/2022 07:54:50	02/10/2022 11:59:00	Interna-Não programada-Meio ambiente-Vento	220	1	4713	4,07
6072	10	2022	14953	1	488	2022107726	PL12312577	1	3	02/10/2022 07:55:59	02/10/2022 12:08:00	Interna-Não programada-Meio ambiente-Vento	13800	10	20994	42,00
6072	10	2022	16491	1	17	2022107728	AI21194114	1	3	02/10/2022 07:56:11	03/10/2022 12:40:00	Interna-Não programada-Meio ambiente-Vento	220	1	17888	28,73
6072	10	2022	14894	2	204	2022107732	PV11327853	1	3	02/10/2022 06:23:22	02/10/2022 12:47:00	Interna-Não programada-Meio ambiente-Árvore ou Vegetação	220	97	18476	620,21
6072	10	2022	15740	1	420	2022107733	12911987	1	3	02/10/2022 07:57:30	02/10/2022 09:55:00	Interna-Não programada-Meio ambiente-Vento	220	1	51937	1,96
6072	10	2022	14938	31	134	2022107735	IU13068317	1	3	02/10/2022 07:56:32	02/10/2022 15:41:24	Interna-Não programada-Meio ambiente-Vento	34500	9	13895	69,73
6072	10	2022	14951	31	137	2022107737	PB12284769	1	3	02/10/2022 07:57:43	02/10/2022 10:34:00	Interna-Não programada-Meio ambiente-Descarga Atmosférica	34500	70	15038	182,33
6072	10	2022	14962	1	151	2022107740	MI21000211	1	3	02/10/2022 07:58:23	02/10/2022 20:10:00	Interna-Não programada-Meio ambiente-Vento	220	2	15316	24,39
6072	10	2022	14920	31	80	2022107745	IN12294040	1	3	02/10/2022 07:11:23	02/10/2022 09:16:00	Interna-Não programada-Meio ambiente-Descarga Atmosférica	34500	2	14781	4,15
6072	10	2022	14937	8	237	2022107749	20912857	1	3	02/10/2022 07:59:30	02/10/2022 11:28:00	Interna-Não programada-Meio ambiente-Vento	220	1	33900	3,47
6072	10	2022	16484	33	570	2022107750	MV21267608	1	3	02/10/2022 07:59:42	02/10/2022 10:54:00	Interna-Não programada-Meio ambiente-Vento	220	1	6743	2,91
6072	10	2022	15739	12	62	2022107751	GN11207413	1	3	02/10/2022 06:09:13	02/10/2022 14:00:00	Interna-Não programada-Meio ambiente-Árvore ou Vegetação	220	168	46815	1318,19
6072	10	2022	15745	7	103	2022107755	JT12234319	1	3	02/10/2022 08:00:22	02/10/2022 10:09:00	Interna-Não programada-Meio ambiente-Vento	13800	3	21048	6,43
6072	10	2022	14968	2	305	2022107761	TD21013272	1	3	02/10/2022 08:01:51	02/10/2022 16:35:00	Interna-Não programada-Meio ambiente-Vento	220	1	10541	8,55
6072	10	2022	16493	2	338	2022107773	LB12382365	1	3	02/10/2022 08:03:03	02/10/2022 10:25:00	Interna-Não programada-Meio ambiente-Vento	13800	18	16706	42,59
6072	10	2022	14981	8	498	2022107779	SW11239214	1	3	02/10/2022 07:51:11	02/10/2022 09:19:00	Interna-Não programada-Meio ambiente-Vento	220	168	56045	245,89
6072	10	2022	15738	3	62	2022107784	GN11218937	1	3	02/10/2022 06:13:47	02/10/2022 16:33:00	Interna-Não programada-Meio ambiente-Vento	220	65	39887	670,82
6072	10	2022	14898	2	125	2022107787	2710024154	1	3	02/10/2022 08:05:41	02/10/2022 12:26:00	Interna-Não programada-Meio ambiente-Vento	220	1	12796	4,34
6072	10	2022	14979	1	202	2022107791	500010274	1	3	02/10/2022 08:06:45	02/10/2022 11:06:00	Interna-Não programada-Meio ambiente-Vento	220	1	17763	2,99
6072	10	2022	14947	4	132	2022107799	NR12356427	1	3	02/10/2022 08:07:45	02/10/2022 12:53:00	Interna-Não programada-Meio ambiente-Vento	13800	9	13835	42,79
6072	10	2022	15729	8	245	2022107801	RV12062768LD	1	3	02/10/2022 08:02:27	02/10/2022 09:39:00	Interna-Não programada-Meio ambiente-Vento	13800	22	15746	35,40
6072	10	2022	16477	2	75	2022107808	GC12053748	1	3	02/10/2022 05:41:54	02/10/2022 13:38:00	Interna-Não programada-Meio ambiente-Vento	13800	8	7459	63,48
6072	10	2022	14941	2	475	2022107811	IU12341264	1	3	02/10/2022 08:08:42	02/10/2022 11:34:00	Interna-Não programada-Meio ambiente-Vento	13800	4	7583	13,69
6072	10	2022	14980	2	171	2022107814	9900000048	1	3	02/10/2022 08:09:00	02/10/2022 10:03:00	Interna-Não programada-Meio ambiente-Vento	220	1	13742	1,90
6072	10	2022	14906	1	56	2022107815	GE12360291	1	3	02/10/2022 08:09:13	02/10/2022 10:48:00	Interna-Não programada-Meio ambiente-Descarga Atmosférica	13800	8	32174	21,17
6072	10	2022	16494	2	129	2022107816	2750062210	1	3	02/10/2022 08:09:15	02/10/2022 09:41:00	Interna-Não programada-Meio ambiente-Vento	220	1	17524	1,53
6072	10	2022	14880	31	23	2022107826	CD12097345RE	1	3	02/10/2022 08:10:32	02/10/2022 12:30:00	Interna-Não programada-Meio ambiente-Vento	34500</			

6072	10	2022	14885	8	61	2022107864	12058117	1	3	02/10/2022 08:18:30	02/10/2022 10:38:00	Interna-Não programada-Meio ambiente-Vento	220	1	35768	2,33
6072	10	2022	14924	31	88	2022107867	GS11411303	1	3	02/10/2022 08:19:09	02/10/2022 09:58:00	Interna-Não programada-Meio ambiente-Árvore ou Vegetação	220	16	10198	26,36
6072	10	2022	14920	1	364	2022107870	CK21283803	1	3	02/10/2022 08:19:47	02/10/2022 15:00:00	Interna-Não programada-Meio ambiente-Descarga Atmosférica	220	1	14781	6,67
6072	10	2022	14920	1	334	2022107871	NV12402751	1	3	02/10/2022 08:05:31	02/10/2022 09:41:00	Interna-Não programada-Meio ambiente-Vento	13800	11	14781	17,51
6072	10	2022	14969	5	160	2022107876	RV11213527	1	3	02/10/2022 08:20:25	02/10/2022 13:43:39	Interna-Não programada-Meio ambiente-Vento	220	179	41407	964,31
6072	10	2022	16483	2	375	2022107878	AL12263224	1	3	02/10/2022 07:01:29	02/10/2022 11:31:00	Interna-Não programada-Meio ambiente-Descarga Atmosférica	13800	13	7569	58,40
6072	10	2022	14943	31	197	2022107879	CJ12412390	1	3	02/10/2022 08:20:57	02/10/2022 12:30:00	Interna-Não programada-Meio ambiente-Descarga Atmosférica	34500	8	14310	33,21
6072	10	2022	14894	1	324	2022107881	2790003598	1	3	02/10/2022 08:21:12	02/10/2022 09:32:00	Interna-Não programada-Meio ambiente-Vento	220	1	18476	1,18
6072	10	2022	14907	1	58	2022107883	16341910	1	3	02/10/2022 08:21:28	02/10/2022 14:18:00	Interna-Não programada-Meio ambiente-Vento	220	1	45872	5,94
6072	10	2022	16485	3	576	2022107885	PU21016837	1	3	02/10/2022 08:22:34	02/10/2022 11:16:00	Interna-Não programada-Meio ambiente-Descarga Atmosférica	220	1	5223	2,89
6072	10	2022	15728	1	397	2022107889	BV12324973LD	1	3	02/10/2022 07:53:16	02/10/2022 10:50:00	Interna-Não programada-Meio ambiente-Descarga Atmosférica	13800	3	2516	8,84
6072	10	2022	14968	1	113	2022107894	ML12305989	1	3	02/10/2022 14:13:18	03/10/2022 09:02:00	Interna-Não programada-Meio ambiente-Vento	13800	2	10541	37,62
6072	10	2022	14968	1	113	2022107894	ML12305989	1	3	02/10/2022 14:54:46	03/10/2022 09:02:00	Interna-Não programada-Meio ambiente-Vento	13800	2	10541	36,24
6072	10	2022	16485	31	576	2022107897	PU12233300	1	3	02/10/2022 06:56:06	03/10/2022 10:40:00	Interna-Não programada-Meio ambiente-Descarga Atmosférica	34500	5	5223	93,66
6072	10	2022	15750	1	45	2022107898	CX11055159	1	3	02/10/2022 08:24:39	02/10/2022 18:55:00	Interna-Não programada-Meio ambiente-Vento	220	3	6420	31,52
6072	10	2022	14889	30	34	2022107903	CT12063800	1	3	02/10/2022 08:25:53	02/10/2022 12:00:00	Interna-Não programada-Meio ambiente-Vento	34500	1	21088	3,57
6072	10	2022	14880	2	28	2022107909	130005861	1	3	02/10/2022 08:27:35	02/10/2022 12:01:21	Interna-Não programada-Meio ambiente-Vento	220	1	5039	3,56
6072	10	2022	15748	31	148	2022107912	UT21075964	1	3	02/10/2022 08:27:40	02/10/2022 09:52:00	Interna-Não programada-Meio ambiente-Descarga Atmosférica	220	1	11891	1,41
6072	10	2022	14949	33	136	2022107914	TA12139137	1	3	02/10/2022 06:16:43	02/10/2022 11:34:00	Interna-Não programada-Meio ambiente-Vento	34500	3	1880	15,86
6072	10	2022	14946	1	312	2022107920	PG12201348	1	3	02/10/2022 08:29:27	02/10/2022 10:52:00	Interna-Não programada-Meio ambiente-Descarga Atmosférica	13800	18	10896	42,76
6072	10	2022	14889	2	476	2022107921	CT12267126	1	3	02/10/2022 08:07:55	02/10/2022 13:39:00	Interna-Não programada-Meio ambiente-Vento	13800	10	21088	55,18
6072	10	2022	14912	1	301	2022107924	310004500	1	3	02/10/2022 09:29:51	02/10/2022 09:56:00	Interna-Não programada-Meio ambiente-Vento	220	1	6827	1,44
6072	10	2022	14964	1	156	2022107931	80006280	1	3	02/10/2022 08:30:22	02/10/2022 11:55:00	Interna-Não programada-Meio ambiente-Vento	220	1	27742	3,41
6072	10	2022	14984	32	176	2022107940	GC10383765	1	3	02/10/2022 07:44:27	02/10/2022 09:17:58	Interna-Não programada-Meio ambiente-Vento	34500	62	43839	96,63
6072	10	2022	15750	1	45	2022107942	CX21266636	1	3	02/10/2022 08:31:53	02/10/2022 21:46:00	Interna-Não programada-Meio ambiente-Vento	220	1	6420	13,24
6072	10	2022	14893	32	243	2022107946	DJ12284819	1	3	02/10/2022 08:32:31	02/10/2022 21:29:00	Interna-Não programada-Meio ambiente-Descarga Atmosférica	34500	1	5298	12,94
6072	10	2022	14962	1	151	2022107953	PK12000100	1	3	02/10/2022 08:20:47	02/10/2022 12:41:00	Interna-Não programada-Meio ambiente-Descarga Atmosférica	13800	12	15316	52,04
6072	10	2022	16481	2	574	2022107954	ZN12297518	1	3	02/10/2022 08:34:15	02/10/2022 12:58:42	Interna-Não programada-Meio ambiente-Vento	13800	3	5677	13,22
6072	10	2022	14957	1	145	2022107961	PG12297933	1	3	02/10/2022 08:35:29	02/10/2022 11:19:00	Interna-Não programada-Meio ambiente-Descarga Atmosférica	13800	14	4552	38,15
6072	10	2022	15745	5	103	2022107967	JT11108719	1	3	02/10/2022 08:36:46	02/10/2022 11:11:46	Interna-Não programada-Meio ambiente-Vento	220	180	21048	465,00
6072	10	2022	15740	2	420	2022107969	16517222	1	3	02/10/2022 08:36:59	02/10/2022 11:42:00	Interna-Não programada-Meio ambiente-Vento	220	1	51937	3,08
6072	10	2022	14973	1	163	2022107972	RB11056625	1	3	02/10/2022 08:37:32	02/10/2022 09:59:00	Interna-Não programada-Meio ambiente-Vento	220	40	12138	54,31
6072	10	2022	14921	4	8	2022107978	EU12080755	1	3	02/10/2022 08:38:32	02/10/2022 10:30:00	Interna-Não programada-Meio ambiente-Descarga Atmosférica	13800	1	12046	1,86
6072	10	2022	14953	31	330	2022107979	PL12098934	1	3	02/10/2022 08:38:35	02/10/2022 13:25:00	Interna-Não programada-Meio ambiente-Vento	34500	7	20994	33,42
6072	10	2022	14951	2	137	2022107990	PB12160985	1	3	02/10/2022 08:40:08	02/10/2022 10:47:00	Interna-Não programada-Meio ambiente-Vento	13800	1	15038	2,11
6072	10	2022	14868	1	16	2022107991	IR21187253	1	3	02/10/2022 08:40:10	02/10/2022 10:33:00	Interna-Não programada-Meio ambiente-Vento	220	1	2374	1,88
6072	10	2022	14974	1	142	2022107993	RV11189197	1	3	02/10/2022 08:01:59	02/10/2022 16:47:00	Interna-Não programada-Meio ambiente-Vento	220	88	2047	770,02
6072	10	2022	15738	6	62	2022107994	GN11167763	1	3	02/10/2022 07:19:27	02/10/2022 14:25:00	Interna-Não programada-Meio ambiente-Vento	220	70	39887	496,48
6072	10	2022	14859	1	419	2022107995	4190406	1	3	02/10/2022 08:40:41	02/10/2022 09:50:36	Interna-Não programada-Meio ambiente-Vento	13800	311	27390	362,40
6072	10	2022	14859	2	419	2022107995	4190406	1	3	02/10/2022 08:40:41	02/10/2022 09:50:36	Interna-Não programada-Meio ambiente-Vento	13800	3178	27390	3703,25
6072	10	2022	14911	2	71	2022108001	GS12021596	1	3	02/10/2022 08:41:18	02/10/2022 12:02:00	Interna-Não programada-Meio ambiente-Vento	13800	6	15171	20,07
6072	10	2022	14945	1	127	2022108004	410026062	1	3	02/10/2022 08:41:50	02/10/2022 10:10:00	Interna-Não programada-Meio ambiente-Vento	220	1	10061	1,47
6072	10	2022	14944	1	294	2022108005	MR12212245	1	3	02/10/2022 08:41:53	02/10/2022 13:38:00	Interna-Não programada-Meio ambiente-Vento	13800	6	24361	29,61
6072	10	2022	14979	3	202	2022108023	SL11004168	1	3	01/10/2022 17:36:10	02/10/2022 12:56:13	Interna-Não programada-Meio ambiente-Vento	220	48	17763	928,04
6072	10	2022	15732	1	220	2022108027	HD12006326	1	3	02/10/2022 08:41:58	02/10/2022 10:04:00	Interna-Não programada-Meio ambiente-Vento	13800	30	15873	41,02
6072	10	2022	14946	1	357	2022108033	BW21222680	1	3	02/10/2022 08:44:23	02/10/2022 14:12:00	Interna-Não programada-Meio ambiente-Descarga Atmosférica	220	1	10896	5,46
6072	10	2022	14871	8	60	2022108034	GN12244736	1	3	02/10/2022 08:44:24	02/10/2022 12:25:00	Interna-Não programada-Meio ambiente-Árvore ou Vegetação	13800	18	35718	66,18
6072	10	2022	14981	1	498	2022108035	SW21343360	1	3	02/10/2022 08:44:56	02/10/2022 12:41:00	Interna-Não programada-Meio ambiente-Vento	220	2	56045	7,87
6072	10	2022	14918	33	123	2022108036	PS12217661	1	3	02/10/2022 08:42:06	02/10/2022 10:17:00	Interna-Não programada-Meio ambiente-Descarga Atmosférica	34500	46	33935	72,76
6072	10	2022	14984	8	176	2022108041	TR11187556	1	3	02/10/2022 08:40:44	02/10/2022 15:47:00	Interna-Não programada-Meio ambiente-Vento	220	19	43839	134,98
6072	10	2022	14984	8	176	2022108041	TR11187556	1	3	02/10/2022 11:49:37	02/10/2022 15:29:58	Interna-Não programada-Meio ambiente-Vento	220	1	43839	3,67
6072	10	2022	16491	2	335	2022108045	CO21229869	1	3	02/10/2022 08:46:09	02/10/2022 10:40:00	Interna-Não programada-Meio ambiente-Vento	220	3	17888	5,69
6072	10	2022	14944	1	124	2022108050	MR12182584	1	3	02/10/2022 08:46:37	02/10/2022 10:15:00	Interna-Não programada-Meio ambiente-Vento	13800	4	24361	5,89
6072	10	2022	14923	1	85	2022108051	IR21125460	1	3	02/10/2022 08:46:38	02/10/2022 11:12:00	Interna-Não programada-Meio ambiente-Descarga Atmosférica	220	1	33539	2,42
6072	10	2022	14864	6	344	2022108052	HD11000134	1	3	02/10/2022 08:28:08	02/10/2022 10:42:00	Interna-Não programada-Meio ambiente-Vento	220	108	31664	240,96
6072	10	2022	14957	2	145	2022108055	PG21285758	1	3	02/10/2022 08:48:09	02/10/2022 12:37:00	Interna-Não programada-Meio ambiente-Descarga Atmosférica	220	1	4552	3,81
6072	10	2022	16491	33	49	2022108060	TV12394814	1	3	02/10/2022 08:48:56	02/10/2022 10:38:00	Interna-Não programada-Meio ambiente-Vento	34500	2	17888	3,64
6072	10	2022	15739	12	62	2022108063	GN11026938	1	3	02/10/2022 08:30:40	02/10/2022 17:55:29	Interna-Não programada-Meio ambiente-Vento	220	46	46815	433,03
6072	10	2022	14987	32	236	2022108074	VN21109899	1	3	02/10/2022 08:50:43	02/10/2022 14:29:00	Interna-Não programada-Meio ambiente-Vento	220	1	17906	5,64
6072	10	2022	14876	2	23	2022108078	BJ11097212	1	3	02/10/2022 08:02:12	02/10/2022 10:09:00	Interna-Não programada-Meio ambiente-Vento	220	91	10294	192,31
6072	10	2022	14894	2	204	2022108082	PV21420608	1	3	02/10/2022 06:48:52	02/10/2022 17:10:00	Interna-Não programada-Meio ambiente-Vento	220	4	18476	41,41
6072	10	2022	14922	2	83	2022108088	IP124									

6072	10	2022	14894	3	204	2022108146	PV12289646	1	3	02/10/2022 06:59:25	02/10/2022 11:20:00	Interna-Não programada-Meio ambiente-Descarga Atmosférica	13800	119	18476	516,82
6072	10	2022	16493	1	107	2022108154	SV21316236	1	3	02/10/2022 09:02:50	02/10/2022 11:11:00	Interna-Não programada-Meio ambiente-Vento	220	1	16706	2,14
6072	10	2022	14963	33	152	2022108156	UC12208537	1	3	02/10/2022 08:38:43	02/10/2022 15:16:00	Interna-Não programada-Meio ambiente-Vento	34500	14	27731	92,70
6072	10	2022	14963	33	152	2022108156	UC12208537	1	3	02/10/2022 08:38:43	02/10/2022 11:24:00	Interna-Não programada-Meio ambiente-Vento	34500	233	27731	641,85
6072	10	2022	14876	1	23	2022108158	BJ12208032	1	3	02/10/2022 09:04:13	02/10/2022 14:00:00	Interna-Não programada-Meio ambiente-Vento	13800	6	10294	29,58
6072	10	2022	14908	21	58	2022108159	GN11363179	1	3	02/10/2022 06:37:17	02/10/2022 11:22:00	Interna-Não programada-Meio ambiente-Descarga Atmosférica	220	31	45099	147,10
6072	10	2022	14980	1	171	2022108164	SM21187911	1	3	02/10/2022 09:05:55	02/10/2022 11:03:00	Interna-Não programada-Meio ambiente-Descarga Atmosférica	220	1	13742	1,95
6072	10	2022	16487	10	63	2022108165	12887572	1	3	02/10/2022 09:06:11	02/10/2022 14:09:00	Interna-Não programada-Meio ambiente-Vento	220	1	43231	5,05
6072	10	2022	14860	2	198	2022108169	AX12062004	1	3	02/10/2022 09:07:08	02/10/2022 17:20:00	Interna-Não programada-Meio ambiente-Vento	13800	1	28374	8,21
6072	10	2022	15739	12	62	2022108170	GN1127033	1	3	02/10/2022 07:38:36	02/10/2022 12:56:00	Interna-Não programada-Meio ambiente-Descarga Atmosférica	220	39	46815	206,31
6072	10	2022	14984	5	176	2022108175	10003395810	1	3	02/10/2022 09:08:03	03/10/2022 07:54:00	Interna-Não programada-Meio ambiente-Vento	220	1	43839	22,77
6072	10	2022	14911	1	485	2022108182	GS12065407	1	3	02/10/2022 09:08:24	02/10/2022 12:01:00	Interna-Não programada-Meio ambiente-Vento	13800	4	15171	11,51
6072	10	2022	14951	31	137	2022108183	PB12261450	1	3	02/10/2022 09:08:27	02/10/2022 12:33:00	Interna-Não programada-Meio ambiente-Vento	34500	6	15038	20,46
6072	10	2022	14912	2	104	2022108185	JV12000028	1	3	02/10/2022 07:27:43	02/10/2022 12:54:00	Interna-Não programada-Meio ambiente-Descarga Atmosférica	13800	25	6827	135,95
6072	10	2022	14918	31	1	2022108187	VB21235778	1	3	02/10/2022 09:08:56	02/10/2022 10:56:00	Interna-Não programada-Meio ambiente-Vento	220	1	33935	1,78
6072	10	2022	14977	1	539	2022108190	PV12062894	1	3	02/10/2022 08:49:00	02/10/2022 11:14:00	Interna-Não programada-Meio ambiente-Vento	13800	26	6297	62,83
6072	10	2022	14863	4	5	2022108197	21305298	1	3	02/10/2022 09:10:01	02/10/2022 11:06:00	Interna-Não programada-Meio ambiente-Vento	220	1	87499	1,93
6072	10	2022	14885	8	61	2022108207	GN11068176	1	3	02/10/2022 10:10:35	02/10/2022 10:32:00	Interna-Não programada-Meio ambiente-Vento	220	96	35768	130,27
6072	10	2022	14942	5	233	2022108208	GN11199135	1	3	02/10/2022 09:10:24	02/10/2022 10:22:00	Interna-Não programada-Meio ambiente-Vento	220	84	54281	100,24
6072	10	2022	14943	3	197	2022108211	IH21208384	1	3	02/10/2022 09:11:53	02/10/2022 12:17:00	Interna-Não programada-Meio ambiente-Vento	220	1	14310	3,09
6072	10	2022	14923	1	369	2022108212	FN12251355	1	3	02/10/2022 08:24:40	02/10/2022 13:01:00	Interna-Não programada-Meio ambiente-Vento	13800	5	33539	23,03
6072	10	2022	14889	30	34	2022108218	CT21380764	1	3	02/10/2022 09:12:43	02/10/2022 12:33:00	Interna-Não programada-Meio ambiente-Vento	220	1	21088	3,34
6072	10	2022	14907	1	58	2022108221	15748250	1	3	02/10/2022 09:12:55	02/10/2022 16:12:00	Interna-Não programada-Meio ambiente-Vento	220	1	45872	6,98
6072	10	2022	14871	7	60	2022108230	11335889	1	3	02/10/2022 09:13:44	02/10/2022 11:54:32	Interna-Não programada-Meio ambiente-Vento	220	1	35718	2,68
6072	10	2022	15737	4	59	2022108237	13408744	1	3	02/10/2022 09:14:10	02/10/2022 14:50:00	Interna-Não programada-Meio ambiente-Vento	220	1	19115	5,60
6072	10	2022	14933	2	102	2022108239	JA12241597	1	3	02/10/2022 10:10:16	02/10/2022 10:14:00	Interna-Não programada-Meio ambiente-Descarga Atmosférica	13800	18	19351	19,12
6072	10	2022	14981	4	498	2022108240	190012924	1	3	02/10/2022 09:14:48	02/10/2022 14:20:00	Interna-Não programada-Meio ambiente-Vento	220	1	56045	5,09
6072	10	2022	14912	2	104	2022108241	JV21130500	1	3	02/10/2022 09:14:54	02/10/2022 12:24:00	Interna-Não programada-Meio ambiente-Vento	220	1	6827	3,15
6072	10	2022	14961	31	325	2022108245	PI12170795	1	3	02/10/2022 08:54:38	02/10/2022 14:02:00	Interna-Não programada-Meio ambiente-Vento	34500	15	40529	76,84
6072	10	2022	14944	3	124	2022108246	MR31056756	1	3	02/10/2022 09:15:47	02/10/2022 11:12:00	Interna-Não programada-Meio ambiente-Vento	220	1	24361	1,94
6072	10	2022	14933	1	102	2022108248	PV11273423	1	3	02/10/2022 09:16:11	02/10/2022 11:37:00	Interna-Não programada-Meio ambiente-Descarga Atmosférica	220	25	19351	58,67
6072	10	2022	15738	1	62	2022108250	GN11247723	1	3	02/10/2022 08:31:29	02/10/2022 10:35:00	Interna-Não programada-Meio ambiente-Vento	220	55	39887	113,22
6072	10	2022	14969	5	160	2022108251	RV11384612	1	3	02/10/2022 07:40:36	02/10/2022 10:33:00	Interna-Não programada-Meio ambiente-Vento	220	56	41407	160,91
6072	10	2022	15738	6	62	2022108252	GN11374086	1	3	02/10/2022 08:46:16	02/10/2022 14:18:00	Interna-Não programada-Meio ambiente-Vento	220	31	39887	171,40
6072	10	2022	15739	7	62	2022108256	12659113	1	3	02/10/2022 09:17:37	02/10/2022 17:16:00	Interna-Não programada-Meio ambiente-Vento	220	1	46815	7,97
6072	10	2022	14963	3	152	2022108257	840054804	1	3	02/10/2022 09:17:40	02/10/2022 11:04:00	Interna-Não programada-Meio ambiente-Vento	220	1	27731	1,77
6072	10	2022	14981	9	498	2022108259	1001779411	1	3	02/10/2022 08:18:19	02/10/2022 17:38:00	Interna-Não programada-Meio ambiente-Vento	220	1	56045	8,33
6072	10	2022	16485	31	576	2022108263	PU12229431	1	3	02/10/2022 09:19:05	02/10/2022 22:17:00	Interna-Não programada-Meio ambiente-Vento	34500	1	5223	12,97
6072	10	2022	14894	2	40	2022108267	CB12302395	1	3	02/10/2022 08:37:17	02/10/2022 11:31:00	Interna-Não programada-Meio ambiente-Vento	13800	18	18476	52,11
6072	10	2022	14873	2	18	2022108272	BA21194394	1	3	02/10/2022 09:21:13	02/10/2022 15:42:00	Interna-Não programada-Meio ambiente-Descarga Atmosférica	220	1	6396	6,35
6072	10	2022	14984	1	331	2022108274	GC21000171	1	3	02/10/2022 09:21:17	02/10/2022 18:55:00	Interna-Não programada-Meio ambiente-Vento	220	1	43839	9,56
6072	10	2022	16484	32	570	2022108275	RV21205423	1	3	02/10/2022 09:21:48	02/10/2022 12:00:00	Interna-Não programada-Meio ambiente-Descarga Atmosférica	220	1	6743	2,64
6072	10	2022	15727	4	322	2022108276	BV12108579	1	3	02/10/2022 06:49:28	02/10/2022 12:04:00	Interna-Não programada-Meio ambiente-Descarga Atmosférica	13800	18	13065	94,36
6072	10	2022	16491	1	170	2022108282	RP21102497	1	3	02/10/2022 09:22:35	02/10/2022 15:29:00	Interna-Não programada-Meio ambiente-Vento	220	1	17888	6,11
6072	10	2022	14865	2	349	2022108289	AC12104779	1	3	02/10/2022 09:23:08	02/10/2022 15:26:00	Interna-Não programada-Meio ambiente-Vento	13800	1	17992	6,05
6072	10	2022	14865	2	349	2022108289	AC12104779	1	3	02/10/2022 09:23:08	02/10/2022 11:35:00	Interna-Não programada-Meio ambiente-Vento	13800	12	17992	26,37
6072	10	2022	14894	1	324	2022108291	AX21160635	1	3	02/10/2022 09:23:23	02/10/2022 20:06:00	Interna-Não programada-Meio ambiente-Vento	220	1	18476	10,71
6072	10	2022	16487	2	63	2022108293	GN11212497	1	3	02/10/2022 08:50:52	02/10/2022 15:30:00	Interna-Não programada-Meio ambiente-Árvore ou Vegetação	220	120	43231	798,27
6072	10	2022	15732	1	390	2022108294	BV12094237LD	1	3	02/10/2022 09:24:00	02/10/2022 21:26:54	Interna-Não programada-Meio ambiente-Árvore ou Vegetação	13800	22	15873	265,06
6072	10	2022	14860	5	198	2022108304	480036160	1	3	02/10/2022 09:27:13	02/10/2022 12:36:00	Interna-Não programada-Meio ambiente-Vento	220	1	28374	3,15
6072	10	2022	14904	31	283	2022108308	FB12404366	1	3	02/10/2022 09:29:07	02/10/2022 11:07:00	Interna-Não programada-Meio ambiente-Vento	34500	87	11750	141,93
6072	10	2022	15739	12	62	2022108311	GN11190748	1	3	02/10/2022 06:47:29	02/10/2022 13:42:00	Interna-Não programada-Meio ambiente-Vento	220	111	46815	766,86
6072	10	2022	14946	2	357	2022108314	BW21274494	1	3	02/10/2022 09:30:18	02/10/2022 14:41:00	Interna-Não programada-Meio ambiente-Vento	220	1	10896	5,18
6072	10	2022	14941	1	92	2022108317	NB21265300	1	3	02/10/2022 09:30:28	02/10/2022 13:32:05	Interna-Não programada-Meio ambiente-Vento	220	1	7583	4,03
6072	10	2022	14942	12	62	2022108319	622224	1	3	02/10/2022 09:04:27	02/10/2022 09:08:00	Interna-Não programada-Meio ambiente-Vento	13800	1	54281	0,06
6072	10	2022	15739	12	62	2022108319	622224	1	3	02/10/2022 09:04:27	02/10/2022 09:10:55	Interna-Não programada-Meio ambiente-Vento	13800	561	46815	60,46
6072	10	2022	15739	12	62	2022108319	622224	1	3	02/10/2022 09:04:27	02/10/2022 09:08:00	Interna-Não programada-Meio ambiente-Vento	13800	940	46815	55,62
6072	10	2022	15739	12	62	2022108319	622224	1	3	02/10/2022 09:04:27	02/10/2022 09:08:15	Interna-Não programada-Meio ambiente-Vento	13800	4963	46815	314,32
6072	10	2022	14966	11	57	2022108321	12021283	1	3	02/10/2022 09:18:47	02/10/2022 11:22:00	Interna-Não programada-Meio ambiente-Vento	220	1	31957	2,05
6072	10	2022	15737	11	59	2022108323	GN11079656	1	3	02/10/2022 15:09:58	02/10/2022 15:39:00	Interna-Não programada-Meio ambiente-Árvore ou Vegetação	220	75	19115	36,29
6072	10	2022	16491	1	342	2022108326	1310006572	1	3	02/10/2022 09:32:42	02/10/2022 11:31:00	Interna-Não programada-Meio ambiente-Vento	220	1	17888	1,97
6072	10	2022	15741	11	420	2022108328	15733798	1	3	02/10/2022 09:33:03	02/10/2022 11:36:00	Interna-Não programada-Meio ambiente-Vento	220	1	86843	2,05
6072	10	2022	14889	30	34	2022108329	CT21104207	1	3							

6072	10	2022	14908	9	58	2022108359	GN11000080	1	3	02/10/2022 07:46:18	02/10/2022 17:24:00	Interna-Não programada-Meio ambiente-Vento	220	51	45099	491,05
6072	10	2022	15739	11	62	2022108361	GN11374197	1	3	02/10/2022 07:43:52	02/10/2022 14:41:00	Interna-Não programada-Meio ambiente-Vento	220	89	46815	618,75
6072	10	2022	14879	34	27	2022108362	CC12191705	1	3	02/10/2022 09:39:49	02/10/2022 13:32:00	Interna-Não programada-Meio ambiente-Vento	34500	50	29141	193,49
6072	10	2022	15751	13	59	2022108363	10968726	1	3	02/10/2022 09:39:53	02/10/2022 14:01:00	Interna-Não programada-Meio ambiente-Vento	220	1	18666	4,35
6072	10	2022	14970	4	160	2022108371	RV12023947	1	3	02/10/2022 09:41:28	02/10/2022 13:27:00	Interna-Não programada-Meio ambiente-Vento	13800	6	31033	22,55
6072	10	2022	14865	2	307	2022108377	AC12206370	1	3	02/10/2022 09:41:53	02/10/2022 12:53:00	Interna-Não programada-Meio ambiente-Vento	13800	5	17992	15,93
6072	10	2022	14887	33	225	2022108378	CM21373680	1	3	02/10/2022 09:42:18	02/10/2022 16:36:00	Interna-Não programada-Meio ambiente-Vento	220	1	3653	6,90
6072	10	2022	14982	1	489	2022108380	CN11392141	1	3	02/10/2022 09:23:37	02/10/2022 12:04:00	Interna-Não programada-Meio ambiente-Vento	220	99	36347	264,63
6072	10	2022	14924	32	88	2022108386	IB21250710	1	3	02/10/2022 09:43:08	02/10/2022 14:33:00	Interna-Não programada-Meio ambiente-Vento	220	1	10198	4,83
6072	10	2022	14940	1	135	2022108391	10002808003	1	3	02/10/2022 09:45:50	02/10/2022 12:30:00	Interna-Não programada-Meio ambiente-Vento	220	1	110957	2,74
6072	10	2022	14934	30	103	2022108396	JT12196015	1	3	02/10/2022 08:27:40	02/10/2022 12:42:00	Interna-Não programada-Meio ambiente-Vento	34500	3	7235	12,72
6072	10	2022	14862	5	5	2022108401	10008916487	1	3	02/10/2022 09:48:32	02/10/2022 13:44:00	Interna-Não programada-Meio ambiente-Vento	220	1	24273	3,92
6072	10	2022	15748	4	188	2022108405	OZ11172791	1	3	02/10/2022 09:49:47	02/10/2022 12:40:00	Interna-Não programada-Meio ambiente-Descarga Atmosférica	220	19	11891	53,90
6072	10	2022	15738	6	62	2022108406	GN11275704	1	3	02/10/2022 08:59:08	02/10/2022 16:47:00	Interna-Não programada-Meio ambiente-Vento	220	40	39887	311,91
6072	10	2022	14969	5	160	2022108411	RV21226925	1	3	02/10/2022 09:50:33	02/10/2022 12:24:00	Interna-Não programada-Meio ambiente-Vento	220	1	41407	2,56
6072	10	2022	14936	4	237	2022108412	21007354	1	3	02/10/2022 09:50:48	02/10/2022 11:40:29	Interna-Não programada-Meio ambiente-Vento	220	1	41289	1,83
6072	10	2022	14953	4	138	2022108414	PL12308413	1	3	02/10/2022 08:33:27	02/10/2022 18:11:00	Interna-Não programada-Meio ambiente-Vento	13800	12	20994	115,51
6072	10	2022	15749	35	173	2022108416	GF12146937	1	3	02/10/2022 09:50:36	02/10/2022 13:44:00	Interna-Não programada-Meio ambiente-Vento	34500	287	14959	1403,43
6072	10	2022	14920	2	304	2022108420	SR12059768	1	3	02/10/2022 09:53:18	02/10/2022 12:12:00	Interna-Não programada-Meio ambiente-Descarga Atmosférica	13800	1	14781	2,31
6072	10	2022	14906	4	56	2022108424	GE11098869	1	3	02/10/2022 09:51:38	02/10/2022 12:00:00	Interna-Não programada-Meio ambiente-Vento	220	133	32174	284,55
6072	10	2022	14958	2	146	2022108428	PI21403565	1	3	02/10/2022 09:54:32	03/10/2022 14:10:00	Interna-Não programada-Meio ambiente-Vento	220	2	11738	56,52
6072	10	2022	14918	32	123	2022108429	IA12060874	1	3	02/10/2022 09:13:03	02/10/2022 11:01:00	Interna-Não programada-Meio ambiente-Descarga Atmosférica	34500	44	33935	79,16
6072	10	2022	14898	1	50	2022108431	EA21292383	1	3	02/10/2022 09:55:23	02/10/2022 17:22:00	Interna-Não programada-Meio ambiente-Vento	220	1	12796	7,44
6072	10	2022	14981	4	498	2022108435	190086919	1	3	02/10/2022 09:57:08	02/10/2022 15:13:00	Interna-Não programada-Meio ambiente-Vento	220	1	56045	5,26
6072	10	2022	14918	1	499	2022108436	MB11192141	1	3	02/10/2022 09:57:43	02/10/2022 11:35:00	Interna-Não programada-Meio ambiente-Vento	220	4	33935	6,49
6072	10	2022	16488	5	61	2022108446	GN11001757	1	3	02/10/2022 07:47:51	02/10/2022 12:02:00	Interna-Não programada-Meio ambiente-Vento	220	68	39599	288,04
6072	10	2022	14920	1	334	2022108448	300015483	1	3	02/10/2022 09:13:49	02/10/2022 13:51:43	Interna-Não programada-Meio ambiente-Vento	220	1	14781	4,63
6072	10	2022	15727	3	322	2022108451	BV11045927	1	3	02/10/2022 07:36:20	02/10/2022 11:09:00	Interna-Não programada-Meio ambiente-Vento	220	111	13065	393,43
6072	10	2022	16489	32	32	2022108452	5660000312	1	3	02/10/2022 10:00:13	02/10/2022 15:45:00	Interna-Não programada-Meio ambiente-Vento	220	1	10681	5,75
6072	10	2022	14987	2	360	2022108454	3600224	1	3	02/10/2022 09:56:24	02/10/2022 18:09:10	Interna-Não programada-Meio ambiente-Vento	13800	7	17906	57,49
6072	10	2022	14987	2	360	2022108454	3600224	1	3	02/10/2022 09:56:24	02/10/2022 13:43:34	Interna-Não programada-Meio ambiente-Vento	13800	11	17906	41,65
6072	10	2022	14987	2	360	2022108454	3600224	1	3	02/10/2022 09:56:24	03/10/2022 05:06:55	Interna-Não programada-Meio ambiente-Vento	13800	113	17906	2166,81
6072	10	2022	14987	2	360	2022108454	3600224	1	3	02/10/2022 09:56:24	02/10/2022 10:00:54	Interna-Não programada-Meio ambiente-Vento	13800	216	17906	16,20
6072	10	2022	14987	2	360	2022108454	3600224	1	3	02/10/2022 14:41:50	03/10/2022 02:50:21	Interna-Não programada-Meio ambiente-Vento	13800	10	17906	121,42
6072	10	2022	14987	2	360	2022108454	3600224	1	3	02/10/2022 14:41:50	03/10/2022 05:34:35	Interna-Não programada-Meio ambiente-Vento	13800	11	17906	163,67
6072	10	2022	14987	2	360	2022108454	3600224	1	3	02/10/2022 14:41:50	03/10/2022 03:19:27	Interna-Não programada-Meio ambiente-Vento	13800	383	17906	4836,12
6072	10	2022	14987	2	236	2022108454	3600224	1	3	02/10/2022 20:56:57	02/10/2022 21:10:45	Interna-Não programada-Meio ambiente-Vento	13800	390	17906	89,70
6072	10	2022	14987	2	236	2022108454	3600224	1	3	02/10/2022 22:18:21	02/10/2022 22:39:58	Interna-Não programada-Meio ambiente-Vento	13800	390	17906	140,51
6072	10	2022	14889	2	54	2022108460	GD12131094	1	3	02/10/2022 10:02:13	02/10/2022 12:04:00	Interna-Não programada-Meio ambiente-Vento	13800	2	21088	4,06
6072	10	2022	15741	16	420	2022108466	10016575413	1	3	02/10/2022 10:03:46	02/10/2022 15:01:00	Interna-Não programada-Meio ambiente-Vento	220	1	86843	4,95
6072	10	2022	14956	2	242	2022108467	MY21156862	1	3	02/10/2022 10:04:04	02/10/2022 13:11:00	Interna-Não programada-Meio ambiente-Vento	220	1	33108	3,12
6072	10	2022	14905	1	362	2022108472	3620214	1	3	02/10/2022 09:58:44	02/10/2022 11:41:38	Interna-Não programada-Meio ambiente-Vento	13800	1	5550	1,71
6072	10	2022	14905	1	362	2022108472	3620214	1	3	02/10/2022 09:58:44	02/10/2022 10:51:03	Interna-Não programada-Meio ambiente-Vento	13800	63	5550	54,93
6072	10	2022	14905	1	362	2022108472	3620214	1	3	02/10/2022 09:58:44	02/10/2022 10:01:51	Interna-Não programada-Meio ambiente-Vento	13800	230	5550	11,95
6072	10	2022	14905	1	362	2022108472	3620214	1	3	02/10/2022 09:58:44	02/10/2022 12:02:44	Interna-Não programada-Meio ambiente-Vento	13800	962	5550	1988,13
6072	10	2022	15738	6	62	2022108473	GN11169933	1	3	02/10/2022 08:09:40	03/10/2022 01:34:00	Interna-Não programada-Meio ambiente-Vento	220	21	39887	365,52
6072	10	2022	16487	9	63	2022108474	16912457	1	3	02/10/2022 10:05:40	02/10/2022 13:54:00	Interna-Não programada-Meio ambiente-Vento	220	1	43231	3,81
6072	10	2022	14953	4	330	2022108475	PL21461120	1	3	02/10/2022 10:05:52	02/10/2022 20:26:00	Interna-Não programada-Meio ambiente-Descarga Atmosférica	220	1	20994	10,34
6072	10	2022	14965	2	57	2022108477	13547331	1	3	02/10/2022 10:05:58	02/10/2022 12:19:00	Interna-Não programada-Meio ambiente-Vento	220	1	52212	2,22
6072	10	2022	14856	7	240	2022108478	10612701	1	3	02/10/2022 10:06:35	02/10/2022 15:31:00	Interna-Não programada-Meio ambiente-Vento	220	1	18759	5,41
6072	10	2022	14894	2	204	2022108482	PV21286542	1	3	02/10/2022 10:06:55	03/10/2022 09:29:00	Interna-Não programada-Meio ambiente-Vento	220	1	18476	23,37
6072	10	2022	15740	3	420	2022108483	200155271	1	3	02/10/2022 10:06:59	02/10/2022 14:44:00	Interna-Não programada-Meio ambiente-Vento	220	1	51937	4,62
6072	10	2022	15738	3	62	2022108486	10001900640	1	3	02/10/2022 10:07:09	02/10/2022 22:58:00	Interna-Não programada-Meio ambiente-Vento	220	1	39887	12,85
6072	10	2022	14965	3	57	2022108490	14512154	1	3	02/10/2022 10:07:57	02/10/2022 11:49:00	Interna-Não programada-Meio ambiente-Vento	220	1	52212	1,68
6072	10	2022	14978	32	216	2022108491	JL12244131	1	3	02/10/2022 10:08:05	02/10/2022 12:37:00	Interna-Não programada-Meio ambiente-Descarga Atmosférica	34500	3	9008	7,45
6072	10	2022	16493	2	338	2022108495	10027400164	1	3	02/10/2022 10:08:56	02/10/2022 18:33:00	Interna-Não programada-Meio ambiente-Vento	220	1	16706	8,40
6072	10	2022	14940	2	586	2022108497	10021684039	1	3	02/10/2022 10:09:12	02/10/2022 12:22:00	Interna-Não programada-Meio ambiente-Vento	220	1	110957	2,21
6072	10	2022	14863	6	580	2022108502	AN11130869	1	3	02/10/2022 10:10:37	02/10/2022 12:38:00	Interna-Não programada-Meio ambiente-Vento	220	96	87499	235,81
6072	10	2022	14862	5	5	2022108504	20309351	1	3	02/10/2022 10:10:45	02/10/2022 11:34:00	Interna-Não programada-Meio ambiente-Vento	220	1	24273	1,39
6072	10	2022	14863	16	5	2022108510	AN21003362	1	3	02/10/2022 10:11:39	02/10/2022 11:49:00	Interna-Não programada-Meio ambiente-Descarga Atmosférica	220	1	87499	1,62
6072	10	2022	15739	7	62	2022108512	10020710001	1	3	02/10/2022 10:11:51	02/10/2022 17:06:00	Interna-Não programada-Meio ambiente-Vento	220	1	46815	6,90
6072	10	2022	14925	4	88	2022108513	50004566	1	3	02/10/2022 10:11:58	02/10/2022					

6072	10	2022	15733	35	591	2022108534	KR12376152	1	3	02/10/2022 10:17:40	02/10/2022 13:05:00	Interna-Não programada-Meio ambiente-Vento	34500	3	17858	8,37
6072	10	2022	14969	5	160	2022108537	RV21153971	1	3	02/10/2022 10:18:51	02/10/2022 11:59:00	Interna-Não programada-Meio ambiente-Vento	220	2	41407	3,34
6072	10	2022	14855	6	240	2022108541	GN12044757	1	3	02/10/2022 10:20:34	02/10/2022 14:51:19	Interna-Não programada-Meio ambiente-Vento	13800	316	22737	1425,95
6072	10	2022	14944	2	426	2022108543	PI12223502	1	3	02/10/2022 10:14:36	03/10/2022 10:08:47	Interna-Não programada-Meio ambiente-Vento	13800	1	24361	23,90
6072	10	2022	15733	1	43	2022108545	6940002785	1	3	02/10/2022 10:21:20	02/10/2022 11:44:00	Interna-Não programada-Meio ambiente-Vento	220	1	17858	1,38
6072	10	2022	14865	1	349	2022108546	AV21019691	1	3	02/10/2022 10:21:24	02/10/2022 16:03:00	Interna-Não programada-Meio ambiente-Vento	220	1	17992	5,69
6072	10	2022	14876	2	23	2022108548	1250010345	1	3	02/10/2022 08:02:12	02/10/2022 12:36:00	Interna-Não programada-Meio ambiente-Vento	220	1	10294	4,56
6072	10	2022	14906	1	56	2022108549	GE10394587	1	3	02/10/2022 10:19:40	02/10/2022 16:57:39	Interna-Não programada-Meio ambiente-Vento	13800	788	32174	5226,85
6072	10	2022	14906	1	56	2022108549	GE10394587	1	3	02/10/2022 12:50:21	02/10/2022 16:56:30	Interna-Não programada-Meio ambiente-Vento	13800	2	32174	8,20
6072	10	2022	14877	1	165	2022108550	RN21087601	1	3	02/10/2022 10:22:18	02/10/2022 13:36:00	Interna-Não programada-Meio ambiente-Descarga Atmosférica	220	1	7540	3,23
6072	10	2022	16478	2	350	2022108561	AO21207399	1	3	02/10/2022 10:26:00	02/10/2022 12:30:00	Interna-Não programada-Meio ambiente-Vento	220	2	8820	4,13
6072	10	2022	15732	1	390	2022108562	10003661642	1	3	02/10/2022 10:26:12	02/10/2022 16:30:00	Interna-Não programada-Meio ambiente-Vento	220	1	15873	6,06
6072	10	2022	14894	2	40	2022108564	CB12114209	1	3	02/10/2022 10:26:14	02/10/2022 12:15:00	Interna-Não programada-Meio ambiente-Vento	13800	44	18476	79,76
6072	10	2022	14864	5	344	2022108565	200163504	1	3	02/10/2022 10:26:20	02/10/2022 14:22:00	Interna-Não programada-Meio ambiente-Vento	220	1	31664	3,93
6072	10	2022	14970	2	160	2022108569	RV11113538	1	3	02/10/2022 10:26:26	02/10/2022 11:52:00	Interna-Não programada-Meio ambiente-Descarga Atmosférica	220	87	31033	124,07
6072	10	2022	14885	9	61	2022108572	11522239	1	3	02/10/2022 10:26:44	02/10/2022 17:31:00	Interna-Não programada-Meio ambiente-Vento	220	1	35768	7,07
6072	10	2022	14937	8	237	2022108581	20374355	1	3	02/10/2022 10:29:41	02/10/2022 12:54:00	Interna-Não programada-Meio ambiente-Vento	220	1	33900	2,41
6072	10	2022	14970	10	587	2022108582	10026059043	1	3	02/10/2022 10:29:59	02/10/2022 15:19:00	Interna-Não programada-Meio ambiente-Vento	220	1	31033	4,82
6072	10	2022	16483	2	84	2022108585	560000303	1	3	02/10/2022 10:30:17	02/10/2022 16:00:50	Interna-Não programada-Meio ambiente-Vento	220	1	7569	5,51
6072	10	2022	14870	3	60	2022108593	11764399	1	3	02/10/2022 10:33:00	02/10/2022 14:16:00	Interna-Não programada-Meio ambiente-Vento	220	1	39631	3,72
6072	10	2022	15738	1	62	2022108596	GN11074904	1	3	02/10/2022 10:01:32	02/10/2022 11:35:00	Interna-Não programada-Meio ambiente-Descarga Atmosférica	220	147	39887	228,99
6072	10	2022	14956	35	261	2022108599	MY12264274LD	1	3	02/10/2022 10:34:05	02/10/2022 12:53:00	Interna-Não programada-Meio ambiente-Descarga Atmosférica	34500	3	33108	6,95
6072	10	2022	15740	1	420	2022108600	10002780680	1	3	02/10/2022 10:34:21	02/10/2022 12:58:00	Interna-Não programada-Meio ambiente-Vento	220	1	51937	2,39
6072	10	2022	14893	1	243	2022108605	DJ12166161	1	3	02/10/2022 10:34:45	02/10/2022 14:41:47	Interna-Não programada-Meio ambiente-Vento	13800	3	5298	12,35
6072	10	2022	14918	33	123	2022108612	GY12344198	1	3	02/10/2022 10:37:29	02/10/2022 12:14:00	Interna-Não programada-Meio ambiente-Vento	34500	13	33935	20,91
6072	10	2022	16482	4	577	2022108614	10018155012	1	3	02/10/2022 10:37:59	02/10/2022 12:02:26	Interna-Não programada-Meio ambiente-Vento	220	1	16960	1,41
6072	10	2022	14953	4	330	2022108624	PI12399284	1	3	02/10/2022 10:40:42	02/10/2022 11:19:00	Interna-Não programada-Meio ambiente-Descarga Atmosférica	13800	42	20994	26,81
6072	10	2022	14858	4	373	2022108625	LA12096325	1	3	02/10/2022 10:32:09	02/10/2022 11:57:00	Interna-Não programada-Meio ambiente-Vento	13800	22	67617	31,11
6072	10	2022	14859	9	588	2022108628	SN12133153	1	3	02/10/2022 10:41:40	02/10/2022 11:22:00	Interna-Não programada-Meio ambiente-Vento	13800	2	27390	1,34
6072	10	2022	14893	1	243	2022108629	DJ12221084RE	1	3	02/10/2022 08:30:55	02/10/2022 11:43:00	Interna-Não programada-Meio ambiente-Descarga Atmosférica	13800	43	5298	137,66
6072	10	2022	16491	2	170	2022108630	AI21143068	1	3	02/10/2022 10:42:04	02/10/2022 17:21:00	Interna-Não programada-Meio ambiente-Descarga Atmosférica	220	1	17888	6,65
6072	10	2022	16481	2	574	2022108632	ZN21183798	1	3	02/10/2022 10:42:14	02/10/2022 19:53:00	Interna-Não programada-Meio ambiente-Descarga Atmosférica	220	1	5677	9,18
6072	10	2022	14905	31	184	2022108633	PV12396662	1	3	02/10/2022 10:42:20	02/10/2022 20:21:09	Interna-Não programada-Meio ambiente-Vento	34500	5	5550	48,23
6072	10	2022	14922	2	83	2022108635	IP21300583	1	3	02/10/2022 10:42:13	02/10/2022 11:09:00	Interna-Não programada-Meio ambiente-Descarga Atmosférica	220	1	10701	0,45
6072	10	2022	14864	1	344	2022108636	AP11132248	1	3	02/10/2022 10:36:49	02/10/2022 11:51:00	Interna-Não programada-Meio ambiente-Vento	220	28	31664	34,62
6072	10	2022	14939	2	352	2022108648	MU21246489	1	3	02/10/2022 10:46:33	02/10/2022 13:17:00	Interna-Não programada-Meio ambiente-Descarga Atmosférica	220	1	13923	2,51
6072	10	2022	14981	1	498	2022108649	SW12129050	1	3	02/10/2022 10:46:39	02/10/2022 18:18:18	Interna-Não programada-Meio ambiente-Vento	13800	6	56045	45,16
6072	10	2022	14981	5	498	2022108655	SW21362569	1	3	02/10/2022 10:47:12	02/10/2022 11:39:00	Interna-Não programada-Meio ambiente-Descarga Atmosférica	220	1	56045	0,86
6072	10	2022	14865	2	307	2022108656	AC21259986	1	3	02/10/2022 10:47:45	02/10/2022 14:33:00	Interna-Não programada-Meio ambiente-Descarga Atmosférica	220	1	17992	3,75
6072	10	2022	14961	3	190	2022108662	PI11320499	1	3	02/10/2022 10:48:50	02/10/2022 16:39:00	Interna-Não programada-Meio ambiente-Descarga Atmosférica	220	12	40529	70,03
6072	10	2022	14861	2	345	2022108663	BG21190980	1	3	02/10/2022 10:49:03	02/10/2022 12:31:00	Interna-Não programada-Meio ambiente-Vento	220	1	5017	1,70
6072	10	2022	14936	1	237	2022108671	10000424151	1	3	02/10/2022 10:52:06	02/10/2022 12:21:00	Interna-Não programada-Meio ambiente-Vento	220	1	41289	1,48
6072	10	2022	15734	36	347	2022108674	KR12383056	1	3	02/10/2022 10:52:42	02/10/2022 12:18:00	Interna-Não programada-Meio ambiente-Vento	34500	6	2555	8,53
6072	10	2022	14966	11	57	2022108678	GN11132319	1	3	02/10/2022 10:30:21	02/10/2022 15:43:00	Interna-Não programada-Meio ambiente-Árvore ou Vegetação	220	114	31957	594,04
6072	10	2022	14922	2	83	2022108681	IP12272798	1	3	02/10/2022 10:54:22	02/10/2022 12:48:00	Interna-Não programada-Meio ambiente-Descarga Atmosférica	13800	7	10701	13,26
6072	10	2022	15727	1	322	2022108694	BV21167012	1	3	02/10/2022 10:56:48	02/10/2022 15:20:00	Interna-Não programada-Meio ambiente-Descarga Atmosférica	220	1	13065	4,39
6072	10	2022	14867	1	11	2022108695	AG11000004	1	3	02/10/2022 10:28:56	02/10/2022 17:47:58	Interna-Não programada-Meio ambiente-Vento	220	112	8274	819,53
6072	10	2022	14954	33	346	2022108696	KR12170316	1	3	02/10/2022 10:57:09	02/10/2022 14:22:00	Interna-Não programada-Meio ambiente-Vento	34500	1	3578	3,41
6072	10	2022	14922	1	83	2022108705	IP21009393	1	3	02/10/2022 10:59:54	02/10/2022 13:18:00	Interna-Não programada-Meio ambiente-Descarga Atmosférica	220	1	10701	2,30
6072	10	2022	15739	7	62	2022108708	TR11160587	1	3	02/10/2022 10:56:15	02/10/2022 13:07:00	Interna-Não programada-Meio ambiente-Vento	220	26	46815	56,66
6072	10	2022	14873	2	18	2022108711	BA12414688	1	3	02/10/2022 08:51:10	02/10/2022 16:22:00	Interna-Não programada-Meio ambiente-Vento	13800	11	6396	82,65
6072	10	2022	14873	2	18	2022108711	BA12414688	1	3	02/10/2022 08:51:10	02/10/2022 12:40:00	Interna-Não programada-Meio ambiente-Vento	13800	24	6396	91,53
6072	10	2022	14923	3	85	2022108720	IS21184716	1	3	02/10/2022 11:02:01	02/10/2022 12:55:00	Interna-Não programada-Meio ambiente-Descarga Atmosférica	220	2	33539	3,77
6072	10	2022	15748	31	148	2022108721	OZ21172810	1	3	02/10/2022 11:02:03	02/10/2022 14:32:00	Interna-Não programada-Meio ambiente-Vento	220	1	11891	3,50
6072	10	2022	15749	31	173	2022108722	4200000831	1	3	02/10/2022 11:02:12	02/10/2022 13:35:06	Interna-Não programada-Meio ambiente-Vento	220	1	14959	2,55
6072	10	2022	14894	2	204	2022108723	PV21129335	1	3	02/10/2022 11:02:17	02/10/2022 18:37:00	Interna-Não programada-Meio ambiente-Vento	220	1	18476	7,58
6072	10	2022	14943	3	197	2022108732	IH21208309	1	3	02/10/2022 11:04:08	02/10/2022 15:19:00	Interna-Não programada-Meio ambiente-Vento	220	2	14310	8,50
6072	10	2022	14924	2	306	2022108733	IB12093893	1	3	02/10/2022 11:03:33	02/10/2022 13:22:00	Interna-Não programada-Meio ambiente-Vento	13800	15	10198	34,61
6072	10	2022	15739	12	62	2022108734	GN12082433	1	3	02/10/2022 10:55:52	02/10/2022 17:19:00	Interna-Não programada-Meio ambiente-Árvore ou Vegetação	13800	2	46815	12,77
6072	10	2022	14864	1	344	2022108735	AP12132702	1	3	02/10/2022 11:05:05	02/10/2022 14:02:00	Interna-Não programada-Meio ambiente-Vento	13800	15	31664	44,23
6072	10	2022	14923	1	121	2022108740	ME11070189	1	3	02/10/2022 11:01:28	02/10/2022 12:54:00	Interna-Não programada-Meio ambiente-Vento	220	127	33539	238,20
6072	10	2022	16475	5	453	2022108743	GN11142945	1	3	02/10/2022 09:17:37	02/10/2022 15:56:00	Interna-Não programada-Meio ambiente-Vento	220	1	50648	6,64
6072	10	2022	16475	5	453	2022108743	GN									

6072	10	2022	14961	1	190	2022108796	1900214	1	3	02/10/2022 11:13:51	02/10/2022 11:17:14	Interna-Não programada-Meio ambiente-Vento	13800	56	40529	3,16
6072	10	2022	14961	1	190	2022108796	1900214	1	3	02/10/2022 11:13:51	02/10/2022 11:17:56	Interna-Não programada-Meio ambiente-Vento	13800	229	40529	15,58
6072	10	2022	14961	1	190	2022108796	1900214	1	3	02/10/2022 11:13:51	02/10/2022 11:18:27	Interna-Não programada-Meio ambiente-Vento	13800	407	40529	31,20
6072	10	2022	14961	1	190	2022108796	1900214	1	3	02/10/2022 11:13:51	02/10/2022 11:16:59	Interna-Não programada-Meio ambiente-Vento	13800	855	40529	44,65
6072	10	2022	14961	1	190	2022108796	1900214	1	3	02/10/2022 11:13:51	02/10/2022 11:18:06	Interna-Não programada-Meio ambiente-Vento	13800	1498	40529	106,11
6072	10	2022	14961	1	190	2022108796	1900214	1	3	02/10/2022 11:13:51	02/10/2022 11:18:38	Interna-Não programada-Meio ambiente-Vento	13800	2060	40529	164,23
6072	10	2022	14961	1	190	2022108796	1900214	1	3	02/10/2022 11:13:51	02/10/2022 11:17:45	Interna-Não programada-Meio ambiente-Vento	13800	2113	40529	137,35
6072	10	2022	14961	1	190	2022108796	1900214	1	3	02/10/2022 11:13:51	02/10/2022 11:18:53	Interna-Não programada-Meio ambiente-Vento	13800	2841	40529	238,33
6072	10	2022	14863	4	580	2022108797	AN12344584	1	3	02/10/2022 11:20:08	02/10/2022 14:22:00	Interna-Não programada-Meio ambiente-Vento	13800	1	87499	3,03
6072	10	2022	14863	3	5	2022108801	20288141	1	3	02/10/2022 11:21:26	03/10/2022 07:18:00	Interna-Não programada-Meio ambiente-Vento	220	1	87499	19,94
6072	10	2022	14939	2	112	2022108805	MQ21220627	1	3	02/10/2022 11:21:57	02/10/2022 14:22:00	Interna-Não programada-Meio ambiente-Vento	220	1	13923	3,00
6072	10	2022	15729	8	245	2022108806	RV12022545	1	3	02/10/2022 11:22:08	02/10/2022 14:40:00	Interna-Não programada-Meio ambiente-Vento	13800	5	15746	16,49
6072	10	2022	16484	32	570	2022108811	MV12200062	1	3	02/10/2022 05:17:41	02/10/2022 20:53:00	Interna-Não programada-Meio ambiente-Descarga Atmosférica	34500	4	6743	62,35
6072	10	2022	16475	4	453	2022108815	12338084	1	3	02/10/2022 11:27:17	02/10/2022 15:37:39	Interna-Não programada-Meio ambiente-Vento	220	1	50648	4,17
6072	10	2022	15748	3	354	2022108817	BC12060921	1	3	02/10/2022 10:02:14	02/10/2022 13:18:00	Interna-Não programada-Meio ambiente-Descarga Atmosférica	13800	31	11891	101,15
6072	10	2022	14906	4	56	2022108823	GE11398774	1	3	02/10/2022 10:16:51	02/10/2022 12:18:00	Interna-Não programada-Meio ambiente-Vento	220	49	32174	98,94
6072	10	2022	14889	30	34	2022108825	CT12009669	1	3	02/10/2022 11:30:27	02/10/2022 14:09:00	Interna-Não programada-Meio ambiente-Descarga Atmosférica	34500	1	21088	2,64
6072	10	2022	14968	2	265	2022108834	CL11088554	1	3	02/10/2022 11:29:49	02/10/2022 13:04:00	Interna-Não programada-Meio ambiente-Vento	220	64	10541	100,46
6072	10	2022	14923	32	85	2022108843	DI12390155	1	3	02/10/2022 11:35:34	02/10/2022 16:55:00	Interna-Não programada-Meio ambiente-Vento	34500	4	33539	21,30
6072	10	2022	14921	32	8	2022108844	EU12207112	1	3	02/10/2022 11:35:36	02/10/2022 14:20:00	Interna-Não programada-Meio ambiente-Vento	34500	9	12046	24,66
6072	10	2022	14976	2	569	2022108847	Z130013953	1	3	02/10/2022 11:36:20	02/10/2022 12:39:00	Interna-Não programada-Meio ambiente-Vento	220	1	3337	1,04
6072	10	2022	14982	6	489	2022108848	10022985750	1	3	02/10/2022 11:36:26	02/10/2022 14:11:00	Interna-Não programada-Meio ambiente-Vento	220	1	36347	2,58
6072	10	2022	14856	7	240	2022108851	11482680	1	3	02/10/2022 11:37:16	02/10/2022 16:24:00	Interna-Não programada-Meio ambiente-Vento	220	1	18759	4,78
6072	10	2022	15748	31	148	2022108853	IP21213682	1	3	02/10/2022 11:37:18	02/10/2022 19:06:00	Interna-Não programada-Meio ambiente-Vento	220	1	11891	7,48
6072	10	2022	14961	32	325	2022108856	PI12375539	1	3	02/10/2022 11:37:49	02/10/2022 13:31:00	Interna-Não programada-Meio ambiente-Descarga Atmosférica	34500	50	40529	94,32
6072	10	2022	14961	32	325	2022108860	PI12164666	1	3	02/10/2022 11:38:08	02/10/2022 12:27:00	Interna-Não programada-Meio ambiente-Descarga Atmosférica	34500	1	40529	0,81
6072	10	2022	14894	2	204	2022108862	PV12000067	1	3	02/10/2022 08:30:22	02/10/2022 14:28:00	Interna-Não programada-Meio ambiente-Descarga Atmosférica	13800	24	18476	143,05
6072	10	2022	15745	7	103	2022108865	JT11228788	1	3	02/10/2022 11:40:41	02/10/2022 13:44:00	Interna-Não programada-Meio ambiente-Árvore ou Vegetação	220	1	21048	2,06
6072	10	2022	15740	1	420	2022108867	16971073	1	3	02/10/2022 11:41:11	02/10/2022 14:16:00	Interna-Não programada-Meio ambiente-Vento	220	1	51937	2,58
6072	10	2022	14879	2	339	2022108872	RV21153891	1	3	02/10/2022 11:42:14	02/10/2022 16:46:37	Interna-Não programada-Meio ambiente-Descarga Atmosférica	220	1	29141	5,07
6072	10	2022	14933	1	102	2022108874	10023991265	1	3	02/10/2022 11:42:21	02/10/2022 14:07:00	Interna-Não programada-Meio ambiente-Vento	220	1	19351	2,41
6072	10	2022	15727	4	322	2022108878	BV12031904	1	3	02/10/2022 07:43:25	02/10/2022 12:34:00	Interna-Não programada-Meio ambiente-Descarga Atmosférica	13800	4	13065	19,37
6072	10	2022	16493	2	338	2022108881	LB21195717	1	3	02/10/2022 11:42:02	04/10/2022 05:28:00	Interna-Não programada-Meio ambiente-Árvore ou Vegetação	220	1	16706	41,77
6072	10	2022	14921	3	8	2022108882	10029908130	1	3	02/10/2022 11:44:32	02/10/2022 20:07:00	Interna-Não programada-Meio ambiente-Vento	220	1	12046	8,37
6072	10	2022	16479	2	386	2022108889	NJ12163907	1	3	02/10/2022 11:47:56	02/10/2022 13:49:00	Interna-Não programada-Meio ambiente-Descarga Atmosférica	13800	126	55357	254,24
6072	10	2022	14923	31	85	2022108890	IR12204943	1	3	02/10/2022 11:48:04	02/10/2022 14:08:00	Interna-Não programada-Meio ambiente-Vento	34500	2	33539	4,66
6072	10	2022	15740	4	420	2022108891	AP11251716	1	3	02/10/2022 11:28:51	02/10/2022 13:13:00	Interna-Não programada-Meio ambiente-Vento	220	111	51937	192,68
6072	10	2022	14939	31	47	2022108894	ET12088710	1	3	02/10/2022 11:48:43	02/10/2022 18:01:00	Interna-Não programada-Meio ambiente-Vento	34500	3	13923	18,61
6072	10	2022	15732	1	390	2022108896	BV21000070	1	3	02/10/2022 11:49:24	02/10/2022 21:52:00	Interna-Não programada-Meio ambiente-Vento	220	1	15873	10,04
6072	10	2022	14984	2	176	2022108898	TR18451706T5	1	3	02/10/2022 07:52:13	02/10/2022 13:46:00	Interna-Não programada-Meio ambiente-Vento	13800	47	43839	277,13
6072	10	2022	14987	2	236	2022108900	VN21356044	1	3	02/10/2022 11:51:45	02/10/2022 15:53:00	Interna-Não programada-Meio ambiente-Vento	220	5	17906	20,10
6072	10	2022	14951	31	137	2022108904	PB12162860	1	3	02/10/2022 11:52:31	02/10/2022 14:48:00	Interna-Não programada-Meio ambiente-Descarga Atmosférica	34500	2	15038	5,85
6072	10	2022	16491	1	300	2022108906	TV12005565	1	3	02/10/2022 11:52:46	02/10/2022 15:21:00	Interna-Não programada-Meio ambiente-Vento	13800	3	17888	10,41
6072	10	2022	15739	11	62	2022108907	GN11329351	1	3	02/10/2022 07:09:26	03/10/2022 04:26:00	Interna-Não programada-Meio ambiente-Vento	220	68	46815	1446,78
6072	10	2022	16479	2	386	2022108919	10009699749	1	3	02/10/2022 11:55:37	02/10/2022 13:45:00	Interna-Não programada-Meio ambiente-Vento	220	1	55357	1,82
6072	10	2022	14953	3	330	2022108920	590063560	1	3	02/10/2022 11:55:39	02/10/2022 16:11:00	Interna-Não programada-Meio ambiente-Vento	220	1	20994	4,26
6072	10	2022	16478	1	350	2022108921	AO31064815	1	3	02/10/2022 11:56:27	02/10/2022 13:35:00	Interna-Não programada-Meio ambiente-Vento	220	1	8820	1,64
6072	10	2022	14863	18	5	2022108924	20323220	1	3	02/10/2022 11:56:37	03/10/2022 08:23:00	Interna-Não programada-Meio ambiente-Vento	220	1	87499	20,44
6072	10	2022	14922	2	83	2022108926	IP21166946	1	3	02/10/2022 11:57:17	02/10/2022 15:02:00	Interna-Não programada-Meio ambiente-Descarga Atmosférica	220	1	10701	3,08
6072	10	2022	14906	1	56	2022108929	GE12321377	1	3	02/10/2022 11:33:12	02/10/2022 15:24:00	Interna-Não programada-Meio ambiente-Descarga Atmosférica	13800	24	32174	92,32
6072	10	2022	16491	31	202	2022108932	SL13343337B	1	3	02/10/2022 11:58:58	02/10/2022 12:18:01	Interna-Não programada-Meio ambiente-Vento	34500	153	17888	48,58
6072	10	2022	16491	1	348	2022108932	SL13343337B	1	3	02/10/2022 11:58:59	02/10/2022 12:18:02	Interna-Não programada-Meio ambiente-Vento	34500	1092	17888	346,71
6072	10	2022	16491	2	348	2022108932	SL13343337B	1	3	02/10/2022 11:59:00	02/10/2022 12:18:03	Interna-Não programada-Meio ambiente-Vento	34500	569	17888	180,66
6072	10	2022	14859	9	588	2022108933	2210124500	1	3	02/10/2022 11:59:34	02/10/2022 14:20:00	Interna-Não programada-Meio ambiente-Vento	220	1	27390	2,34
6072	10	2022	14944	4	124	2022108942	150163253	1	3	02/10/2022 12:01:03	02/10/2022 15:44:00	Interna-Não programada-Meio ambiente-Vento	220	1	24361	3,72
6072	10	2022	16494	1	583	2022108948	NQ12405294	1	3	02/10/2022 12:01:50	02/10/2022 14:13:00	Interna-Não programada-Meio ambiente-Vento	13800	151	17524	330,10
6072	10	2022	14958	2	146	2022108951	PJ21087451	1	3	02/10/2022 11:38:03	03/10/2022 11:55:00	Interna-Não programada-Meio ambiente-Vento	220	2	11738	48,57
6072	10	2022	14864	6	344	2022108952	AP11167667	1	3	02/10/2022 11:40:59	02/10/2022 13:03:00	Interna-Não programada-Meio ambiente-Vento	220	121	31664	165,40
6072	10	2022	14982	3	489	2022108964	760105108	1	3	02/10/2022 12:04:48	02/10/2022 16:58:00	Interna-Não programada-Meio ambiente-Vento	220	1	36347	4,89
6072	10	2022	14981	1	498	2022108967	10031524743	1	3	02/10/2022 12:04:17	02/10/2022 15:05:00	Interna-Não programada-Meio ambiente-Vento	220	1	56045	3,01
6072	10	2022	14961	1	190	2022108974	PI12344158	1	3	02/10/2022 11:08:25	02/10/2022 17:20:04	Interna-Não programada-Meio ambiente-Vento	13800	119	40529	618,11
6072	10	2022	16487	1	63	2022108975	11793168	1	3	02/10/2022 12:08:51	02/10/2022 15:24:14	Interna-Não programada-Meio ambiente-Vento	220	1	43231	3,26
6072	10	2022	14898	1												

6072	10	2022	14953	1	488	2022109048	CZ21000043	1	3	02/10/2022 12:28:46	02/10/2022 19:10:00	Interna-Não programada-Meio ambiente-Descarga Atmosférica	220	1	20994	6,69
6072	10	2022	14865	2	307	2022109056	MD21294184	1	3	02/10/2022 12:30:59	02/10/2022 16:06:00	Interna-Não programada-Meio ambiente-Vento	220	2	17992	7,17
6072	10	2022	14943	2	197	2022109068	10011725085	1	3	02/10/2022 12:34:17	02/10/2022 15:06:00	Interna-Não programada-Meio ambiente-Vento	220	1	14310	2,53
6072	10	2022	14873	2	18	2022109070	BA11335002	1	3	02/10/2022 12:34:47	02/10/2022 15:22:00	Interna-Não programada-Meio ambiente-Descarga Atmosférica	220	73	6396	203,45
6072	10	2022	14987	30	201	2022109072	SV12056152	1	3	02/10/2022 12:35:27	02/10/2022 13:53:00	Interna-Não programada-Meio ambiente-Vento	34500	1	17906	1,29
6072	10	2022	15741	4	344	2022109073	14078831	1	3	02/10/2022 12:35:59	02/10/2022 20:34:00	Interna-Não programada-Meio ambiente-Vento	220	1	86843	7,97
6072	10	2022	15740	4	420	2022109074	HD12000189	1	3	02/10/2022 09:48:59	02/10/2022 15:29:00	Interna-Não programada-Meio ambiente-Vento	13800	10	51937	56,67
6072	10	2022	16489	4	32	2022109075	CN12218972	1	3	02/10/2022 12:37:11	02/10/2022 14:43:00	Interna-Não programada-Meio ambiente-Vento	13800	2	10681	4,19
6072	10	2022	14936	5	237	2022109082	20824932	1	3	02/10/2022 12:40:59	02/10/2022 16:43:00	Interna-Não programada-Meio ambiente-Vento	220	1	41289	4,03
6072	10	2022	16476	12	453	2022109085	GN12378660	1	3	02/10/2022 12:41:54	02/10/2022 14:25:00	Interna-Não programada-Meio ambiente-Descarga Atmosférica	13800	20	34028	34,37
6072	10	2022	14887	1	225	2022109095	CM12063944	1	3	02/10/2022 12:03:44	02/10/2022 15:28:00	Interna-Não programada-Meio ambiente-Vento	13800	31	3653	105,54
6072	10	2022	14894	2	204	2022109103	PV21117883	1	3	02/10/2022 12:47:18	02/10/2022 17:55:00	Interna-Não programada-Meio ambiente-Vento	220	2	18476	10,26
6072	10	2022	14957	1	145	2022109106	PG12019060	1	3	02/10/2022 12:00:36	02/10/2022 13:38:00	Interna-Não programada-Meio ambiente-Descarga Atmosférica	13800	107	4552	173,70
6072	10	2022	14925	1	88	2022109107	10000172926	1	3	02/10/2022 12:49:17	02/10/2022 16:09:00	Interna-Não programada-Meio ambiente-Vento	220	1	18940	3,33
6072	10	2022	14880	1	267	2022109109	3280001478	1	3	02/10/2022 12:49:29	02/10/2022 16:16:00	Interna-Não programada-Meio ambiente-Vento	220	1	5039	3,44
6072	10	2022	14920	2	304	2022109114	SR21059787	1	3	02/10/2022 12:51:08	02/10/2022 16:13:00	Interna-Não programada-Meio ambiente-Descarga Atmosférica	220	1	14781	3,36
6072	10	2022	15732	3	220	2022109121	HD31128012	1	3	02/10/2022 12:52:50	02/10/2022 21:34:00	Interna-Não programada-Meio ambiente-Vento	220	1	15873	8,69
6072	10	2022	14934	2	144	2022109125	CP12330199	1	3	02/10/2022 12:53:55	02/10/2022 19:51:00	Interna-Não programada-Meio ambiente-Descarga Atmosférica	13800	2	7235	13,90
6072	10	2022	15749	1	173	2022109127	SG11000010	1	3	02/10/2022 12:53:05	02/10/2022 15:30:00	Interna-Não programada-Meio ambiente-Vento	220	84	14959	219,68
6072	10	2022	15740	3	420	2022109132	10008318490	1	3	02/10/2022 12:55:52	02/10/2022 20:37:00	Interna-Não programada-Meio ambiente-Vento	220	1	51937	7,69
6072	10	2022	15739	12	62	2022109133	GN11347749	1	3	02/10/2022 12:54:16	02/10/2022 14:45:00	Interna-Não programada-Meio ambiente-Árvore ou Vegetação	220	101	46815	186,40
6072	10	2022	16482	4	577	2022109135	10018155012	1	3	02/10/2022 12:56:32	03/10/2022 08:24:00	Interna-Não programada-Meio ambiente-Vento	220	1	16960	19,46
6072	10	2022	14906	4	56	2022109138	GE10397555	1	3	02/10/2022 12:54:28	02/10/2022 17:58:52	Interna-Não programada-Meio ambiente-Vento	13800	21	32174	106,54
6072	10	2022	14906	4	56	2022109138	GE10397555	1	3	02/10/2022 12:54:28	02/10/2022 22:33:47	Interna-Não programada-Meio ambiente-Vento	13800	104	32174	1004,15
6072	10	2022	14906	4	56	2022109138	GE10397555	1	3	02/10/2022 19:03:46	02/10/2022 19:16:40	Interna-Não programada-Meio ambiente-Vento	13800	2	32174	0,43
6072	10	2022	14906	4	56	2022109138	GE10397555	1	3	02/10/2022 19:03:46	02/10/2022 22:33:47	Interna-Não programada-Meio ambiente-Vento	13800	19	32174	66,51
6072	10	2022	14906	4	56	2022109138	GE10397555	1	3	02/10/2022 22:20:00	02/10/2022 22:33:47	Interna-Não programada-Meio ambiente-Vento	13800	2	32174	0,46
6072	10	2022	14940	2	38	2022109140	2680180209	1	3	02/10/2022 12:57:37	02/10/2022 14:51:00	Interna-Não programada-Meio ambiente-Vento	220	1	110957	1,89
6072	10	2022	16478	1	350	2022109143	AO21277408	1	3	02/10/2022 12:57:53	02/10/2022 18:58:00	Interna-Não programada-Meio ambiente-Vento	220	1	8820	6,00
6072	10	2022	15749	1	173	2022109147	SG11000018	1	3	02/10/2022 12:59:09	02/10/2022 22:24:56	Interna-Não programada-Meio ambiente-Árvore ou Vegetação	220	101	14959	952,40
6072	10	2022	14961	32	325	2022109148	PI21218384	1	3	02/10/2022 12:59:31	02/10/2022 15:48:00	Interna-Não programada-Meio ambiente-Vento	220	2	40529	5,62
6072	10	2022	14933	2	102	2022109149	70056780	1	3	02/10/2022 12:59:36	02/10/2022 18:47:00	Interna-Não programada-Meio ambiente-Vento	220	1	19351	5,79
6072	10	2022	14894	3	204	2022109153	PV11334277	1	3	02/10/2022 12:59:21	02/10/2022 13:28:00	Interna-Não programada-Meio ambiente-Descarga Atmosférica	220	8	18476	3,82
6072	10	2022	15749	1	173	2022109157	SG11034164	1	3	02/10/2022 13:02:54	02/10/2022 16:22:00	Interna-Não programada-Meio ambiente-Vento	220	79	14959	262,15
6072	10	2022	16478	1	350	2022109159	AO21197017	1	3	02/10/2022 13:03:11	02/10/2022 18:56:00	Interna-Não programada-Meio ambiente-Descarga Atmosférica	220	1	8820	5,88
6072	10	2022	16491	31	202	2022109165	2930001179	1	3	02/10/2022 13:03:47	02/10/2022 15:44:00	Interna-Não programada-Meio ambiente-Vento	220	1	17888	2,67
6072	10	2022	15748	33	584	2022109167	IP12359928LD	1	3	02/10/2022 13:03:56	03/10/2022 11:21:00	Interna-Não programada-Meio ambiente-Descarga Atmosférica	34500	2	11891	44,57
6072	10	2022	14857	14	240	2022109168	10676740	1	3	02/10/2022 13:04:32	02/10/2022 18:21:00	Interna-Não programada-Meio ambiente-Vento	220	1	19917	5,27
6072	10	2022	15733	1	43	2022109169	10009353869	1	3	02/10/2022 13:05:12	02/10/2022 14:39:00	Interna-Não programada-Meio ambiente-Vento	220	1	17858	1,56
6072	10	2022	15734	1	394	2022109170	KR21163727	1	3	02/10/2022 13:05:19	02/10/2022 16:22:00	Interna-Não programada-Meio ambiente-Descarga Atmosférica	220	1	2555	3,28
6072	10	2022	14859	2	419	2022109171	ZN10398171	1	3	02/10/2022 17:10:00	02/10/2022 23:23:39	Interna-Não programada-Meio ambiente-Vento	13800	79	27390	491,97
6072	10	2022	14859	2	419	2022109171	ZN10398171	1	3	02/10/2022 23:03:00	02/10/2022 23:23:38	Interna-Não programada-Meio ambiente-Vento	13800	1093	27390	375,87
6072	10	2022	14924	32	88	2022109176	IB12404550	1	3	02/10/2022 13:08:25	02/10/2022 22:32:00	Interna-Não programada-Meio ambiente-Vento	34500	5	10198	46,97
6072	10	2022	14905	1	184	2022109177	NP12312793	1	3	02/10/2022 11:27:16	02/10/2022 20:07:00	Interna-Não programada-Meio ambiente-Descarga Atmosférica	13800	7	5550	60,64
6072	10	2022	15749	34	173	2022109182	SG11162611	1	3	02/10/2022 13:09:34	02/10/2022 18:17:00	Interna-Não programada-Meio ambiente-Vento	220	31	14959	158,84
6072	10	2022	14974	33	166	2022109183	SH21207148	1	3	02/10/2022 13:09:35	02/10/2022 15:53:00	Interna-Não programada-Meio ambiente-Vento	220	2	2047	5,45
6072	10	2022	14943	1	197	2022109184	IH21220734	1	3	02/10/2022 13:10:30	02/10/2022 16:18:00	Interna-Não programada-Meio ambiente-Descarga Atmosférica	220	2	14310	6,25
6072	10	2022	14907	6	58	2022109187	13626905	1	3	02/10/2022 13:11:58	02/10/2022 14:31:16	Interna-Não programada-Meio ambiente-Vento	220	1	45872	1,32
6072	10	2022	14916	32	209	2022109191	SD12262409	1	3	02/10/2022 13:13:55	02/10/2022 16:19:00	Interna-Não programada-Meio ambiente-Vento	34500	87	19436	268,37
6072	10	2022	15749	1	173	2022109192	SG11030740	1	3	02/10/2022 13:14:15	02/10/2022 15:48:10	Interna-Não programada-Meio ambiente-Vento	220	131	14959	336,05
6072	10	2022	14982	6	489	2022109196	CN12459876	1	3	02/10/2022 13:14:51	02/10/2022 17:35:00	Interna-Não programada-Meio ambiente-Descarga Atmosférica	13800	2	36347	8,67
6072	10	2022	14940	1	541	2022109198	SN21061942	1	3	02/10/2022 13:15:47	02/10/2022 18:19:00	Interna-Não programada-Meio ambiente-Vento	220	1	110957	5,05
6072	10	2022	14864	6	344	2022109203	HD11000145	1	3	02/10/2022 13:18:14	02/10/2022 17:45:09	Interna-Não programada-Meio ambiente-Descarga Atmosférica	220	2	31664	8,90
6072	10	2022	14864	6	344	2022109203	HD11000145	1	3	02/10/2022 13:18:14	02/10/2022 17:46:14	Interna-Não programada-Meio ambiente-Descarga Atmosférica	220	46	31664	205,47
6072	10	2022	14864	6	344	2022109203	HD11000145	1	3	02/10/2022 17:50:57	02/10/2022 22:36:35	Interna-Não programada-Meio ambiente-Descarga Atmosférica	220	46	31664	218,99
6072	10	2022	16487	10	63	2022109207	13652679	1	3	02/10/2022 09:12:40	02/10/2022 15:19:00	Interna-Não programada-Meio ambiente-Vento	220	1	43231	6,11
6072	10	2022	15748	31	584	2022109208	IP21244761	1	3	02/10/2022 08:05:10	03/10/2022 10:38:39	Interna-Não programada-Meio ambiente-Vento	220	1	11891	26,56
6072	10	2022	16478	1	350	2022109213	AO21111916	1	3	02/10/2022 13:20:51	02/10/2022 16:01:00	Interna-Não programada-Meio ambiente-Vento	220	1	8820	2,67
6072	10	2022	14972	3	162	2022109215	PJ21373962	1	3	02/10/2022 13:20:23	02/10/2022 19:03:00	Interna-Não programada-Meio ambiente-Descarga Atmosférica	220	1	2407	5,71
6072	10	2022	14985	31	180	2022109217	NQ12374578	1	3	02/10/2022 13:21:54	02/10/2022 17:30:00	Interna-Não programada-Meio ambiente-Vento	34500	1	24363	4,13
6072	10	2022	14957	1	145	2022109223	PG21337592	1	3	02/10/2022 13:23:02	02/10/2022 19:32:00	Interna-Não programada-Meio ambiente-Vento	220	1	4552	6,15
6072	10	2022	14881	31	30	2022109225	300414	1	3	02/10/2022 13:19:55	02/10/2022 23:28:08	Interna-Não programada-Meio ambiente-Vento	34500	1	12036	10,14
60																

6072	10	2022	14944	31	124	2022109232	1240414	1	3	02/10/2022 13:18:35	03/10/2022 03:31:59	Interna-Não programada-Meio ambiente-Vento	34500	23	24361	327,14
6072	10	2022	14944	31	124	2022109232	1240414	1	3	02/10/2022 13:18:35	02/10/2022 14:13:02	Interna-Não programada-Meio ambiente-Vento	34500	25	24361	22,69
6072	10	2022	14944	31	124	2022109232	1240414	1	3	02/10/2022 13:18:35	03/10/2022 04:43:07	Interna-Não programada-Meio ambiente-Vento	34500	32	24361	493,08
6072	10	2022	14944	1	341	2022109232	1240414	1	3	02/10/2022 13:18:35	02/10/2022 15:56:25	Interna-Não programada-Meio ambiente-Vento	34500	44	24361	115,74
6072	10	2022	14944	1	341	2022109232	1240414	1	3	02/10/2022 13:18:35	02/10/2022 15:17:04	Interna-Não programada-Meio ambiente-Vento	34500	236	24361	466,03
6072	10	2022	14944	2	341	2022109232	1240414	1	3	02/10/2022 13:18:35	02/10/2022 15:59:57	Interna-Não programada-Meio ambiente-Vento	34500	396	24361	1065,02
6072	10	2022	14944	3	124	2022109232	1240414	1	3	02/10/2022 20:22:11	03/10/2022 01:20:16	Interna-Não programada-Meio ambiente-Vento	34500	15	24361	74,52
6072	10	2022	15739	12	62	2022109234	GN11395277	1	3	02/10/2022 10:46:48	02/10/2022 17:36:00	Interna-Não programada-Meio ambiente-Árvore ou Vegetação	220	86	46815	586,52
6072	10	2022	14912	1	104	2022109235	JV11462713	1	3	02/10/2022 12:43:14	02/10/2022 23:25:00	Interna-Não programada-Meio ambiente-Vento	220	67	6827	716,64
6072	10	2022	14930	35	374	2022109236	FA12204778	1	3	02/10/2022 11:26:20	02/10/2022 16:13:00	Interna-Não programada-Meio ambiente-Descarga Atmosférica	34500	19	54841	52,78
6072	10	2022	16494	2	129	2022109237	NQ11197624	1	3	02/10/2022 13:27:01	02/10/2022 19:30:54	Interna-Não programada-Meio ambiente-Árvore ou Vegetação	220	53	17524	321,43
6072	10	2022	14863	4	580	2022109238	AN11215207	1	3	02/10/2022 13:27:04	02/10/2022 15:34:00	Interna-Não programada-Meio ambiente-Descarga Atmosférica	220	40	87499	84,62
6072	10	2022	14902	1	49	2022109240	FR21167206	1	3	02/10/2022 13:29:03	03/10/2022 00:14:00	Interna-Não programada-Meio ambiente-Vento	220	1	5399	10,75
6072	10	2022	14911	31	71	2022109246	FC12234276	1	3	02/10/2022 11:29:39	02/10/2022 15:35:00	Interna-Não programada-Meio ambiente-Descarga Atmosférica	34500	6	15171	24,54
6072	10	2022	14963	33	152	2022109248	MX11203504	1	3	02/10/2022 13:30:20	02/10/2022 20:33:00	Interna-Não programada-Meio ambiente-Vento	220	2	27731	14,09
6072	10	2022	15747	5	148	2022109250	460083909	1	3	02/10/2022 13:30:30	02/10/2022 18:31:00	Interna-Não programada-Meio ambiente-Vento	220	1	14936	5,01
6072	10	2022	14881	2	380	2022109254	PY10406617	1	3	02/10/2022 13:30:30	03/10/2022 19:46:30	Interna-Não programada-Meio ambiente-Vento	13800	1	12036	30,27
6072	10	2022	14952	2	380	2022109254	PY10406617	1	3	02/10/2022 13:30:30	03/10/2022 19:46:30	Interna-Não programada-Meio ambiente-Vento	13800	16	2192	484,27
6072	10	2022	14952	2	380	2022109254	PY10406617	1	3	02/10/2022 13:30:30	02/10/2022 16:05:36	Interna-Não programada-Meio ambiente-Vento	13800	75	2192	193,87
6072	10	2022	14952	2	380	2022109254	PY10406617	1	3	02/10/2022 13:30:30	02/10/2022 15:03:51	Interna-Não programada-Meio ambiente-Vento	13800	237	2192	368,73
6072	10	2022	14879	36	27	2022109259	CA21075140	1	3	02/10/2022 13:33:19	02/10/2022 17:33:00	Interna-Não programada-Meio ambiente-Descarga Atmosférica	220	1	29141	3,99
6072	10	2022	14883	3	32	2022109260	760030728	1	3	02/10/2022 11:41:37	02/10/2022 19:13:48	Interna-Não programada-Meio ambiente-Vento	220	1	19720	7,54
6072	10	2022	14923	2	361	2022109262	AM11000005	1	3	02/10/2022 13:22:38	02/10/2022 22:33:00	Interna-Não programada-Meio ambiente-Vento	220	118	33539	1082,39
6072	10	2022	14923	2	361	2022109262	AM11000005	1	3	02/10/2022 16:38:42	02/10/2022 16:57:06	Interna-Não programada-Meio ambiente-Vento	220	67	33539	20,55
6072	10	2022	14928	2	91	2022109263	IW11459817	1	3	02/10/2022 13:34:30	02/10/2022 14:25:00	Interna-Não programada-Meio ambiente-Vento	220	9	12086	7,57
6072	10	2022	14912	2	104	2022109264	JV10411609	1	3	02/10/2022 13:33:41	02/10/2022 20:15:00	Interna-Não programada-Meio ambiente-Vento	13800	4	6827	26,75
6072	10	2022	14912	2	104	2022109264	JV10411609	1	3	02/10/2022 13:33:41	05/10/2022 01:50:12	Interna-Não programada-Meio ambiente-Vento	13800	50	6827	3013,76
6072	10	2022	14912	2	104	2022109264	JV10411609	1	3	02/10/2022 13:33:41	02/10/2022 17:10:40	Interna-Não programada-Meio ambiente-Vento	13800	59	6827	213,37
6072	10	2022	14912	2	104	2022109264	JV10411609	1	3	03/10/2022 21:16:34	05/10/2022 01:50:12	Interna-Não programada-Meio ambiente-Vento	13800	2	6827	57,12
6072	10	2022	15727	4	322	2022109265	BV12029817	1	3	02/10/2022 13:35:21	02/10/2022 22:03:00	Interna-Não programada-Meio ambiente-Vento	13800	10	13065	84,61
6072	10	2022	15744	4	103	2022109266	290047080	1	3	02/10/2022 13:35:31	02/10/2022 15:02:33	Interna-Não programada-Meio ambiente-Vento	220	1	24679	1,45
6072	10	2022	16487	1	63	2022109273	10010658236	1	3	02/10/2022 13:38:01	02/10/2022 20:00:00	Interna-Não programada-Meio ambiente-Vento	220	1	43231	6,37
6072	10	2022	14856	10	240	2022109275	10190478	1	3	02/10/2022 13:38:24	02/10/2022 17:06:00	Interna-Não programada-Meio ambiente-Vento	220	1	18759	3,46
6072	10	2022	16483	2	375	2022109276	3750224	1	3	02/10/2022 13:35:09	02/10/2022 15:19:26	Interna-Não programada-Meio ambiente-Vento	13800	53	7569	92,12
6072	10	2022	16483	2	375	2022109276	3750224	1	3	02/10/2022 13:35:09	03/10/2022 04:17:15	Interna-Não programada-Meio ambiente-Vento	13800	140	7569	2058,23
6072	10	2022	14896	1	524	2022109282	SO10423941	1	3	02/10/2022 13:36:32	03/10/2022 04:02:46	Interna-Não programada-Meio ambiente-Vento	13800	35	4349	505,30
6072	10	2022	14896	1	524	2022109282	SO10423941	1	3	02/10/2022 13:36:32	02/10/2022 16:25:47	Interna-Não programada-Meio ambiente-Vento	13800	43	4349	121,30
6072	10	2022	14894	2	204	2022109284	PV21230703	1	3	02/10/2022 13:40:44	03/10/2022 22:20:00	Interna-Não programada-Meio ambiente-Vento	220	2	18476	65,31
6072	10	2022	14977	2	316	2022109285	JA11121793	1	3	02/10/2022 13:41:18	02/10/2022 15:24:00	Interna-Não programada-Meio ambiente-Vento	220	4	6297	6,85
6072	10	2022	15749	31	173	2022109287	UP21209959	1	3	02/10/2022 13:42:09	02/10/2022 19:18:00	Interna-Não programada-Meio ambiente-Vento	220	1	14959	5,60
6072	10	2022	15749	1	173	2022109288	SG11015889	1	3	02/10/2022 13:42:36	02/10/2022 19:08:00	Interna-Não programada-Meio ambiente-Vento	220	64	14959	347,09
6072	10	2022	14981	5	498	2022109296	10001561314	1	3	02/10/2022 13:45:28	02/10/2022 21:51:00	Interna-Não programada-Meio ambiente-Vento	220	1	56045	8,09
6072	10	2022	14944	3	124	2022109303	MR12098644	1	3	02/10/2022 13:46:58	02/10/2022 15:18:10	Interna-Não programada-Meio ambiente-Vento	13800	142	24361	215,84
6072	10	2022	14944	3	124	2022109303	MR12098644	1	3	02/10/2022 13:46:58	02/10/2022 15:55:01	Interna-Não programada-Meio ambiente-Vento	13800	183	24361	390,55
6072	10	2022	14956	2	242	2022109305	10017470364	1	3	02/10/2022 13:47:34	02/10/2022 17:31:00	Interna-Não programada-Meio ambiente-Vento	220	1	33108	3,72
6072	10	2022	15749	1	173	2022109307	SG11030741	1	3	02/10/2022 13:29:22	02/10/2022 15:30:00	Interna-Não programada-Meio ambiente-Árvore ou Vegetação	220	115	14959	231,21
6072	10	2022	15749	34	173	2022109311	SG11181030	1	3	02/10/2022 12:42:01	02/10/2022 16:12:00	Interna-Não programada-Meio ambiente-Vento	220	163	14959	570,45
6072	10	2022	16491	2	335	2022109313	CO12229858	1	3	02/10/2022 13:49:27	02/10/2022 15:58:00	Interna-Não programada-Meio ambiente-Vento	13800	2	17888	4,29
6072	10	2022	14873	2	18	2022109316	BA12211711	1	3	02/10/2022 12:46:18	02/10/2022 14:42:00	Interna-Não programada-Meio ambiente-Descarga Atmosférica	13800	4	6396	7,71
6072	10	2022	14963	33	152	2022109317	CR21278468	1	3	02/10/2022 13:49:46	02/10/2022 19:13:00	Interna-Não programada-Meio ambiente-Descarga Atmosférica	220	1	27731	5,39
6072	10	2022	15741	9	420	2022109321	10012419069	1	3	02/10/2022 13:50:34	02/10/2022 16:22:00	Interna-Não programada-Meio ambiente-Vento	220	1	86843	2,52
6072	10	2022	15749	1	249	2022109322	3790009700	1	3	02/10/2022 13:50:39	02/10/2022 16:54:00	Interna-Não programada-Meio ambiente-Vento	220	1	14959	3,06
6072	10	2022	14930	35	374	2022109330	7678682	1	3	02/10/2022 13:52:10	02/10/2022 15:22:00	Interna-Não programada-Meio ambiente-Vento	34500	2	54841	2,99
6072	10	2022	14898	1	125	2022109332	IY11215331	1	3	02/10/2022 11:45:31	02/10/2022 15:05:00	Interna-Não programada-Meio ambiente-Vento	220	127	12796	422,24
6072	10	2022	14872	13	60	2022109341	14447551	1	3	02/10/2022 13:57:07	02/10/2022 18:16:31	Interna-Não programada-Meio ambiente-Vento	220	1	40102	4,32
6072	10	2022	15747	5	148	2022109342	PR10400742	1	3	02/10/2022 13:55:10	02/10/2022 22:02:23	Interna-Não programada-Meio ambiente-Vento	13800	2	14936	16,24
6072	10	2022	15747	5	148	2022109342	PR10400742	1	3	02/10/2022 13:55:10	02/10/2022 20:56:21	Interna-Não programada-Meio ambiente-Vento	13800	142	14936	996,80
6072	10	2022	15747	5	148	2022109342	PR10400742	1	3	02/10/2022 13:55:10	02/10/2022 21:22:49	Interna-Não programada-Meio ambiente-Vento	13800	206	14936	1536,93
6072	10	2022	15727	4	322	2022109343	BV21420002	1	3	02/10/2022 13:57:27	02/10/2022 21:40:00	Interna-Não programada-Meio ambiente-Vento	220	2	13065	15,42
6072	10	2022	15749	1	173	2022109346	SG12330159	1	3	02/10/2022 13:57:55	02/10/2022 17:09:00	Interna-Não programada-Meio ambiente-Vento	13800	45	14959	143,31
6072	10	2022	14929	2	93	2022109347	IK21222725	1	3	02/10/2022 13:57:57	02/10/2022 18:32:00	Interna-Não programada-Meio ambiente-Vento	220	1	19397	4,57
6072	10	2022	14858	7	373	2022109350	10010516075	1	3	02/10/2022 13:58:31	02/10/2022 16:12:00	Interna-Não programada-Meio ambiente-Vento	220	1	67617	2,22
6072	10	2022	14877	1	165	202										

6072	10	2022	14944	4	124	2022109370	MR10406884	1	3	02/10/2022 14:09:56	02/10/2022 19:20:59	Interna-Não programada-Meio ambiente-Vento	13800	89	24361	461,39
6072	10	2022	14944	4	124	2022109370	MR10406884	1	3	02/10/2022 14:09:56	02/10/2022 15:41:12	Interna-Não programada-Meio ambiente-Vento	13800	148	24361	225,12
6072	10	2022	14923	32	85	2022109376	ME12138697	1	3	02/10/2022 14:04:38	03/10/2022 07:57:00	Interna-Não programada-Meio ambiente-Vento	34500	3	33539	53,62
6072	10	2022	14985	32	180	2022109380	UR21117939	1	3	02/10/2022 14:08:32	02/10/2022 16:12:00	Interna-Não programada-Meio ambiente-Vento	220	1	24363	2,06
6072	10	2022	14944	3	124	2022109381	MR21031745	1	3	02/10/2022 14:08:48	03/10/2022 08:13:00	Interna-Não programada-Meio ambiente-Vento	220	2	24361	36,14
6072	10	2022	14911	2	71	2022109382	GS21299668	1	3	02/10/2022 14:08:54	02/10/2022 16:26:00	Interna-Não programada-Meio ambiente-Descarga Atmosférica	220	1	15171	2,28
6072	10	2022	15733	35	591	2022109384	IP12412787	1	3	02/10/2022 14:08:45	02/10/2022 16:43:00	Interna-Não programada-Meio ambiente-Vento	34500	4	17858	10,28
6072	10	2022	14987	2	372	2022109391	OZ11149133	1	3	02/10/2022 14:10:33	02/10/2022 20:54:00	Interna-Não programada-Meio ambiente-Descarga Atmosférica	220	6	17906	40,35
6072	10	2022	14889	2	359	2022109395	CT12000106	1	3	02/10/2022 14:11:33	02/10/2022 18:25:00	Interna-Não programada-Meio ambiente-Vento	13800	5	21088	21,12
6072	10	2022	16484	33	570	2022109398	MV10430745	1	3	02/10/2022 14:09:46	02/10/2022 22:40:24	Interna-Não programada-Meio ambiente-Vento	34500	5	6743	42,55
6072	10	2022	16484	33	570	2022109398	MV10430745	1	3	02/10/2022 14:09:46	02/10/2022 16:57:23	Interna-Não programada-Meio ambiente-Vento	34500	17	6743	47,49
6072	10	2022	16484	33	570	2022109398	MV10430745	1	3	02/10/2022 14:09:46	02/10/2022 23:05:49	Interna-Não programada-Meio ambiente-Vento	34500	19	6743	169,75
6072	10	2022	16484	33	570	2022109398	MV10430745	1	3	02/10/2022 19:43:19	02/10/2022 19:59:50	Interna-Não programada-Meio ambiente-Vento	34500	17	6743	4,68
6072	10	2022	14879	1	210	2022109399	10019716999	1	3	02/10/2022 14:12:18	02/10/2022 20:49:00	Interna-Não programada-Meio ambiente-Vento	220	1	29141	6,61
6072	10	2022	14889	2	359	2022109402	CT12266763	1	3	02/10/2022 14:13:15	02/10/2022 18:14:00	Interna-Não programada-Meio ambiente-Descarga Atmosférica	13800	3	21088	12,04
6072	10	2022	14916	31	209	2022109403	GH12088002	1	3	02/10/2022 14:13:48	02/10/2022 22:38:00	Interna-Não programada-Meio ambiente-Descarga Atmosférica	34500	71	19436	596,64
6072	10	2022	15747	1	148	2022109407	1480214	1	3	02/10/2022 14:11:09	03/10/2022 06:58:23	Interna-Não programada-Meio ambiente-Vento	13800	4	14936	67,15
6072	10	2022	15747	1	148	2022109407	1480214	1	3	02/10/2022 14:11:09	02/10/2022 17:53:25	Interna-Não programada-Meio ambiente-Vento	13800	8	14936	29,64
6072	10	2022	15747	1	148	2022109407	1480214	1	3	02/10/2022 14:11:09	02/10/2022 17:25:23	Interna-Não programada-Meio ambiente-Vento	13800	25	14936	80,93
6072	10	2022	15747	1	148	2022109407	1480214	1	3	02/10/2022 14:11:09	02/10/2022 19:40:19	Interna-Não programada-Meio ambiente-Vento	13800	30	14936	164,58
6072	10	2022	15747	1	148	2022109407	1480214	1	3	02/10/2022 14:11:09	03/10/2022 03:57:18	Interna-Não programada-Meio ambiente-Vento	13800	54	14936	743,54
6072	10	2022	15747	1	148	2022109407	1480214	1	3	02/10/2022 14:11:09	03/10/2022 05:03:01	Interna-Não programada-Meio ambiente-Vento	13800	80	14936	1189,16
6072	10	2022	15747	1	148	2022109407	1480214	1	3	02/10/2022 20:20:24	03/10/2022 05:03:01	Interna-Não programada-Meio ambiente-Vento	13800	1	14936	8,71
6072	10	2022	15747	1	148	2022109407	1480214	1	3	02/10/2022 20:20:24	02/10/2022 20:29:25	Interna-Não programada-Meio ambiente-Vento	13800	499	14936	74,99
6072	10	2022	15747	1	148	2022109407	1480214	1	3	02/10/2022 23:21:34	02/10/2022 23:36:17	Interna-Não programada-Meio ambiente-Vento	13800	499	14936	122,39
6072	10	2022	15747	1	148	2022109407	1480214	1	3	03/10/2022 06:18:35	03/10/2022 06:58:23	Interna-Não programada-Meio ambiente-Vento	13800	135	14936	89,55
6072	10	2022	14920	2	304	2022109410	SR21170263	1	3	02/10/2022 14:14:48	02/10/2022 18:14:00	Interna-Não programada-Meio ambiente-Vento	220	1	14781	3,99
6072	10	2022	14889	2	89	2022109412	CY21150984	1	3	02/10/2022 14:16:00	02/10/2022 18:53:00	Interna-Não programada-Meio ambiente-Vento	220	1	21088	4,62
6072	10	2022	14920	31	80	2022109415	IN21106287	1	3	02/10/2022 14:18:00	02/10/2022 21:48:00	Interna-Não programada-Meio ambiente-Descarga Atmosférica	220	2	14781	15,00
6072	10	2022	14906	3	56	2022109417	GE11386846	1	3	02/10/2022 14:07:31	02/10/2022 17:32:00	Interna-Não programada-Meio ambiente-Vento	220	7	32174	23,86
6072	10	2022	14938	2	105	2022109418	JR11292889	1	3	02/10/2022 14:18:13	02/10/2022 15:12:00	Interna-Não programada-Meio ambiente-Vento	220	45	13895	40,34
6072	10	2022	16483	1	84	2022109421	840214	1	3	02/10/2022 14:14:36	02/10/2022 14:17:37	Interna-Não programada-Meio ambiente-Vento	13800	410	7569	20,61
6072	10	2022	14953	2	314	2022109423	1340009629	1	3	02/10/2022 14:19:09	02/10/2022 23:21:00	Interna-Não programada-Meio ambiente-Vento	220	1	20994	9,03
6072	10	2022	14924	30	88	2022109425	IB12066172	1	3	02/10/2022 14:19:57	02/10/2022 20:12:00	Interna-Não programada-Meio ambiente-Vento	34500	2	10198	11,73
6072	10	2022	14930	4	374	2022109427	610243550	1	3	02/10/2022 14:20:14	02/10/2022 17:38:00	Interna-Não programada-Meio ambiente-Vento	220	1	54841	3,30
6072	10	2022	14931	3	98	2022109431	IT12000417	1	3	02/10/2022 13:59:48	02/10/2022 16:31:00	Interna-Não programada-Meio ambiente-Descarga Atmosférica	13800	7	19592	17,64
6072	10	2022	15739	11	62	2022109444	10005795808	1	3	02/10/2022 06:47:37	03/10/2022 00:53:00	Interna-Não programada-Meio ambiente-Vento	220	1	46815	18,09
6072	10	2022	16484	34	328	2022109451	RV21412650	1	3	02/10/2022 14:28:02	02/10/2022 19:59:00	Interna-Não programada-Meio ambiente-Vento	220	1	6743	5,52
6072	10	2022	15732	1	390	2022109454	SW11270546	1	3	02/10/2022 11:34:27	02/10/2022 20:24:00	Interna-Não programada-Meio ambiente-Vento	220	23	15873	202,99
6072	10	2022	14885	9	61	2022109455	15265833	1	3	02/10/2022 14:29:30	03/10/2022 00:29:00	Interna-Não programada-Meio ambiente-Vento	220	1	35768	9,99
6072	10	2022	14920	2	364	2022109456	IN21018955	1	3	02/10/2022 14:29:35	02/10/2022 23:46:00	Interna-Não programada-Meio ambiente-Descarga Atmosférica	220	1	14781	9,27
6072	10	2022	14944	3	124	2022109457	MR12000148	1	3	02/10/2022 14:29:52	02/10/2022 16:54:00	Interna-Não programada-Meio ambiente-Vento	13800	23	24361	55,25
6072	10	2022	14906	4	56	2022109460	GE11398774	1	3	02/10/2022 13:53:12	02/10/2022 16:31:49	Interna-Não programada-Meio ambiente-Vento	220	22	32174	58,16
6072	10	2022	15747	3	148	2022109461	460063340	1	3	02/10/2022 14:30:57	02/10/2022 21:20:00	Interna-Não programada-Meio ambiente-Vento	220	1	14936	6,82
6072	10	2022	14871	7	60	2022109463	AP11378261	1	3	02/10/2022 14:26:24	02/10/2022 19:29:00	Interna-Não programada-Meio ambiente-Árvore ou Vegetação	220	116	35718	585,03
6072	10	2022	14931	3	98	2022109465	690299412	1	3	02/10/2022 14:32:54	02/10/2022 16:11:00	Interna-Não programada-Meio ambiente-Vento	220	1	19592	1,63
6072	10	2022	15741	16	420	2022109471	200046070	1	3	02/10/2022 14:34:55	02/10/2022 19:51:00	Interna-Não programada-Meio ambiente-Vento	220	1	86843	5,27
6072	10	2022	14944	3	124	2022109472	MR11171499	1	3	02/10/2022 14:35:08	02/10/2022 17:56:00	Interna-Não programada-Meio ambiente-Vento	220	143	24361	478,73
6072	10	2022	14956	5	581	2022109476	10024023661	1	3	02/10/2022 14:36:29	02/10/2022 17:27:00	Interna-Não programada-Meio ambiente-Vento	220	1	33108	2,84
6072	10	2022	16494	31	583	2022109477	NQ21359816	1	3	02/10/2022 14:36:39	02/10/2022 20:40:00	Interna-Não programada-Meio ambiente-Descarga Atmosférica	220	1	17524	6,06
6072	10	2022	15749	35	173	2022109478	CX21288094	1	3	02/10/2022 14:36:40	02/10/2022 20:27:00	Interna-Não programada-Meio ambiente-Vento	220	1	14959	5,84
6072	10	2022	14956	1	242	2022109479	PW18424300TS	1	3	02/10/2022 14:36:52	03/10/2022 08:51:00	Interna-Não programada-Meio ambiente-Descarga Atmosférica	13800	9	33108	164,12
6072	10	2022	15749	1	173	2022109492	SG11082957	1	3	02/10/2022 13:36:42	02/10/2022 15:45:00	Interna-Não programada-Meio ambiente-Vento	220	86	14959	183,90
6072	10	2022	14934	30	103	2022109496	JT12196245	1	3	02/10/2022 14:40:48	02/10/2022 17:30:00	Interna-Não programada-Meio ambiente-Árvore ou Vegetação	34500	4	7235	11,28
6072	10	2022	14961	1	190	2022109499	PI21371173	1	3	02/10/2022 14:41:52	02/10/2022 18:41:00	Interna-Não programada-Meio ambiente-Vento	220	1	40529	3,99
6072	10	2022	15749	1	173	2022109504	SG11088385	1	3	02/10/2022 13:46:05	02/10/2022 17:55:00	Interna-Não programada-Meio ambiente-Vento	220	59	14959	244,77
6072	10	2022	14889	30	34	2022109505	-	1	3	02/10/2022 14:42:41	02/10/2022 17:33:00	Interna-Não programada-Meio ambiente-Vento	34500	1	21088	2,84
6072	10	2022	14989	1	80	2022109507	30175197	1	3	02/10/2022 14:43:30	02/10/2022 22:30:00	Interna-Não programada-Meio ambiente-Vento	220	1	24280	7,78
6072	10	2022	14881	32	30	2022109511	300424	1	3	02/10/2022 14:43:54	02/10/2022 14:47:01	Interna-Não programada-Meio ambiente-Vento	13800	391	12036	20,31
6072	10	2022	16488	2	61	2022109512	GN11053040	1	3	02/10/2022 10:38:30	02/10/2022 15:34:00	Interna-Não programada-Meio ambiente-Árvore ou Vegetação	220	114	39599	561,45
6072	10	2022	14962	2	151	2022109517	PK11000013	1	3	02/10/2022 14:49:04	02/10/2022 17:28:00	Interna-Não programada-Meio ambiente-Árvore ou Vegetação	220	59	15316	156,28
6072	10	2022	14952	2	380	2022109520	PY18040163TS	1	3	02/10/2022 14:50:07	02/10/2022 19:02:00	Interna-Não programada-Meio ambiente-Vento	13800	179	2192	751,45
6072	10	2022	14981	10	585	2022109540	10014410									

6072	10	2022	15738	1	62	2022109559	GN11074904	1	3	02/10/2022 12:47:37	02/10/2022 17:35:00	Interna-Não programada-Meio ambiente-Vento	220	186	39887	890,89
6072	10	2022	15749	1	173	2022109560	SG11090414	1	3	02/10/2022 14:24:26	02/10/2022 17:48:00	Interna-Não programada-Meio ambiente-Vento	220	107	14959	363,03
6072	10	2022	15749	1	173	2022109561	SG12049774	1	3	02/10/2022 13:57:37	02/10/2022 17:51:59	Interna-Não programada-Meio ambiente-Árvore ou Vegetação	13800	35	14959	136,71
6072	10	2022	15749	1	173	2022109561	SG12049774	1	3	02/10/2022 13:57:37	02/10/2022 16:14:55	Interna-Não programada-Meio ambiente-Árvore ou Vegetação	13800	58	14959	132,72
6072	10	2022	14981	9	498	2022109564	190061108	1	3	02/10/2022 15:05:52	02/10/2022 18:25:00	Interna-Não programada-Meio ambiente-Vento	220	1	56045	3,32
6072	10	2022	15746	1	563	2022109565	NA11228620	1	3	02/10/2022 15:05:57	02/10/2022 20:22:31	Interna-Não programada-Meio ambiente-Árvore ou Vegetação	220	152	10469	801,97
6072	10	2022	14933	1	102	2022109567	JA12278873	1	3	02/10/2022 15:06:23	03/10/2022 03:34:46	Interna-Não programada-Meio ambiente-Vento	13800	15	19351	187,10
6072	10	2022	14922	1	83	2022109568	IP21009393	1	3	02/10/2022 15:06:27	03/10/2022 07:14:00	Interna-Não programada-Meio ambiente-Descarga Atmosférica	220	1	10701	16,13
6072	10	2022	14859	1	168	2022109576	SN12382244	1	3	02/10/2022 14:57:35	02/10/2022 15:55:00	Interna-Não programada-Meio ambiente-Descarga Atmosférica	13800	14	27390	13,40
6072	10	2022	14972	1	162	2022109580	1620216	1	3	03/10/2022 13:22:00	04/10/2022 19:52:23	Interna-Não programada-Meio ambiente-Vento	13800	80	2407	2440,51
6072	10	2022	14972	3	162	2022109580	1620216	1	3	04/10/2022 19:35:00	04/10/2022 19:50:47	Interna-Não programada-Meio ambiente-Vento	13800	343	2407	90,23
6072	10	2022	15747	5	148	2022109582	460062712	1	3	02/10/2022 15:09:57	02/10/2022 21:43:00	Interna-Não programada-Meio ambiente-Vento	220	1	14936	6,55
6072	10	2022	15749	31	173	2022109583	CX12170036	1	3	02/10/2022 15:09:02	03/10/2022 12:14:00	Interna-Não programada-Meio ambiente-Descarga Atmosférica	34500	3	14959	63,25
6072	10	2022	15741	11	420	2022109587	17279975	1	3	02/10/2022 15:11:20	02/10/2022 20:47:00	Interna-Não programada-Meio ambiente-Vento	220	1	86843	5,59
6072	10	2022	14978	33	216	2022109588	JL12335672	1	3	02/10/2022 15:11:36	02/10/2022 17:10:00	Interna-Não programada-Meio ambiente-Descarga Atmosférica	34500	8	9008	15,79
6072	10	2022	15748	2	188	2022109590	OZ10300885	1	3	02/10/2022 15:09:47	02/10/2022 20:22:40	Interna-Não programada-Meio ambiente-Descarga Atmosférica	13800	71	11891	370,25
6072	10	2022	15748	2	188	2022109590	OZ10300885	1	3	02/10/2022 15:09:47	02/10/2022 16:59:33	Interna-Não programada-Meio ambiente-Descarga Atmosférica	13800	207	11891	378,70
6072	10	2022	15748	2	188	2022109590	OZ10300885	1	3	02/10/2022 15:09:47	03/10/2022 10:35:54	Interna-Não programada-Meio ambiente-Descarga Atmosférica	13800	258	11891	5014,30
6072	10	2022	15748	2	188	2022109590	OZ10300885	1	3	02/10/2022 17:16:16	03/10/2022 10:35:54	Interna-Não programada-Meio ambiente-Descarga Atmosférica	13800	11	11891	190,60
6072	10	2022	15748	2	188	2022109590	OZ10300885	1	3	02/10/2022 17:16:16	02/10/2022 19:56:00	Interna-Não programada-Meio ambiente-Descarga Atmosférica	13800	47	11891	125,12
6072	10	2022	15748	2	188	2022109590	OZ10300885	1	3	02/10/2022 17:16:16	02/10/2022 19:14:09	Interna-Não programada-Meio ambiente-Descarga Atmosférica	13800	62	11891	121,81
6072	10	2022	15748	2	188	2022109590	OZ10300885	1	3	02/10/2022 17:16:16	02/10/2022 19:08:51	Interna-Não programada-Meio ambiente-Descarga Atmosférica	13800	87	11891	163,25
6072	10	2022	14956	33	261	2022109592	MY12322341	1	3	02/10/2022 15:13:16	02/10/2022 17:23:00	Interna-Não programada-Meio ambiente-Descarga Atmosférica	34500	1	33108	2,16
6072	10	2022	14980	1	171	2022109593	SM21000013	1	3	02/10/2022 15:13:22	02/10/2022 17:29:00	Interna-Não programada-Meio ambiente-Vento	220	1	13742	2,26
6072	10	2022	14889	2	359	2022109598	IO21165182	1	3	02/10/2022 15:15:15	02/10/2022 16:56:00	Interna-Não programada-Meio ambiente-Vento	220	1	21088	1,68
6072	10	2022	15733	32	347	2022109603	3470424	1	3	02/10/2022 15:13:55	03/10/2022 14:47:44	Interna-Não programada-Meio ambiente-Vento	34500	2	17858	47,13
6072	10	2022	15733	32	347	2022109603	3470424	1	3	02/10/2022 15:13:55	02/10/2022 16:41:16	Interna-Não programada-Meio ambiente-Vento	34500	25	17858	36,40
6072	10	2022	14864	5	344	2022109604	200479350	1	3	02/10/2022 14:04:03	02/10/2022 17:08:00	Interna-Não programada-Meio ambiente-Vento	220	1	31664	3,07
6072	10	2022	14889	1	308	2022109605	NE18431281TS	1	3	02/10/2022 14:21:54	04/10/2022 01:06:39	Interna-Não programada-Meio ambiente-Descarga Atmosférica	13800	14	21088	486,44
6072	10	2022	14889	1	308	2022109605	NE18431281TS	1	3	02/10/2022 14:21:54	02/10/2022 20:15:47	Interna-Não programada-Meio ambiente-Descarga Atmosférica	13800	16	21088	94,37
6072	10	2022	14889	1	308	2022109605	NE18431281TS	1	3	02/10/2022 14:21:54	02/10/2022 18:47:55	Interna-Não programada-Meio ambiente-Descarga Atmosférica	13800	19	21088	84,24
6072	10	2022	14889	1	308	2022109605	NE18431281TS	1	3	02/10/2022 14:21:54	04/10/2022 00:12:31	Interna-Não programada-Meio ambiente-Descarga Atmosférica	13800	19	21088	643,03
6072	10	2022	14889	1	308	2022109605	NE18431281TS	1	3	02/10/2022 14:21:54	02/10/2022 22:11:58	Interna-Não programada-Meio ambiente-Descarga Atmosférica	13800	36	21088	282,04
6072	10	2022	14889	1	308	2022109605	NE18431281TS	1	3	02/10/2022 14:21:54	02/10/2022 21:45:23	Interna-Não programada-Meio ambiente-Descarga Atmosférica	13800	69	21088	510,01
6072	10	2022	15748	3	354	2022109613	BC12060921	1	3	02/10/2022 15:11:38	03/10/2022 08:17:00	Interna-Não programada-Meio ambiente-Vento	13800	31	11891	529,77
6072	10	2022	14988	1	313	2022109615	PK18447175TS	1	3	02/10/2022 15:21:42	02/10/2022 23:22:00	Interna-Não programada-Meio ambiente-Vento	13800	50	4329	400,25
6072	10	2022	15749	1	173	2022109616	SG11048646	1	3	02/10/2022 12:33:27	02/10/2022 18:56:00	Interna-Não programada-Meio ambiente-Vento	220	197	14959	1256,04
6072	10	2022	14989	1	80	2022109617	IN21195709	1	3	02/10/2022 15:22:11	02/10/2022 21:03:00	Interna-Não programada-Meio ambiente-Vento	220	9	24280	51,12
6072	10	2022	14905	1	362	2022109618	NP11224247	1	3	02/10/2022 15:22:20	02/10/2022 19:04:00	Interna-Não programada-Meio ambiente-Vento	220	1	5550	3,69
6072	10	2022	16491	2	335	2022109620	CO21229869	1	3	02/10/2022 15:22:48	02/10/2022 18:40:00	Interna-Não programada-Meio ambiente-Vento	220	3	17888	9,86
6072	10	2022	15749	34	173	2022109623	SG12171809	1	3	02/10/2022 14:33:57	02/10/2022 18:58:00	Interna-Não programada-Meio ambiente-Descarga Atmosférica	34500	13	14959	57,21
6072	10	2022	14961	32	325	2022109624	PI12325505	1	3	02/10/2022 15:23:43	02/10/2022 18:48:00	Interna-Não programada-Meio ambiente-Vento	34500	5	40529	17,02
6072	10	2022	14881	32	30	2022109628	DV10354680	1	3	02/10/2022 15:21:15	02/10/2022 15:24:16	Interna-Não programada-Meio ambiente-Vento	34500	391	12036	19,66
6072	10	2022	14916	32	209	2022109630	SD12348648	1	3	02/10/2022 13:53:35	02/10/2022 17:47:00	Interna-Não programada-Meio ambiente-Vento	34500	18	19436	70,02
6072	10	2022	14988	1	181	2022109634	V11166498	1	3	02/10/2022 15:26:37	02/10/2022 18:33:08	Interna-Não programada-Meio ambiente-Vento	220	66	4329	205,17
6072	10	2022	14879	33	370	2022109638	270434	1	3	02/10/2022 15:21:46	03/10/2022 15:18:30	Interna-Não programada-Meio ambiente-Vento	34500	1	29141	23,95
6072	10	2022	14879	33	27	2022109638	270434	1	3	02/10/2022 15:21:46	02/10/2022 17:15:24	Interna-Não programada-Meio ambiente-Vento	34500	7	29141	13,26
6072	10	2022	14879	2	370	2022109638	270434	1	3	02/10/2022 15:21:46	02/10/2022 15:27:17	Interna-Não programada-Meio ambiente-Vento	34500	16	29141	1,47
6072	10	2022	14879	1	370	2022109638	270434	1	3	02/10/2022 15:21:46	03/10/2022 14:19:34	Interna-Não programada-Meio ambiente-Vento	34500	42	29141	964,46
6072	10	2022	14879	3	370	2022109638	270434	1	3	02/10/2022 15:21:46	03/10/2022 14:19:34	Interna-Não programada-Meio ambiente-Vento	34500	49	29141	1125,20
6072	10	2022	14879	2	370	2022109638	270434	1	3	02/10/2022 15:21:46	03/10/2022 14:19:34	Interna-Não programada-Meio ambiente-Vento	34500	52	29141	1194,09
6072	10	2022	14879	2	440	2022109638	270434	1	3	02/10/2022 15:21:46	03/10/2022 15:18:30	Interna-Não programada-Meio ambiente-Vento	34500	67	29141	1604,35
6072	10	2022	14879	2	440	2022109638	270434	1	3	02/10/2022 15:21:46	02/10/2022 15:27:17	Interna-Não programada-Meio ambiente-Vento	34500	84	29141	7,72
6072	10	2022	14879	1	370	2022109638	270434	1	3	02/10/2022 19:54:40	03/10/2022 14:19:34	Interna-Não programada-Meio ambiente-Vento	34500	4	29141	73,66
6072	10	2022	14879	33	27	2022109638	270434	1	3	02/10/2022 19:54:40	02/10/2022 20:32:20	Interna-Não programada-Meio ambiente-Vento	34500	10	29141	6,28
6072	10	2022	14934	1	144	2022109639	JT10430776	1	3	02/10/2022 15:20:59	02/10/2022 17:55:45	Interna-Não programada-Meio ambiente-Vento	13800	2	7235	5,16
6072	10	2022	14934	1	144	2022109639	JT10430776	1	3	02/10/2022 15:20:59	02/10/2022 18:03:33	Interna-Não programada-Meio ambiente-Vento	13800	73	7235	197,79
6072	10	2022	14934	1	144	2022109639	JT10430776	1	3	02/10/2022 15:20:59	02/10/2022 20:24:53	Interna-Não programada-Meio ambiente-Vento	13800	253	7235	1281,44
6072	10	2022	14879	1	339	2022109641	AW12427070RE	1	3	02/10/2022 15:06:41	02/10/2022 18:14:00	Interna-Não programada-Meio ambiente-Vento	13800	76	29141	237,27
6072	10	2022	14862	2	20	2022109647	AA21184591	1	3	02/10/2022 15:29:44	02/10/2022 21:47:00	Interna-Não programada-Meio ambiente-Descarga Atmosférica	220	1	24273	6,29
6072	10	2022	14881	32	30	2022109648	BH12331250	1	3	02/10/2022 15:29:56	02/10/2022 21:38:00	Interna-Não programada-Meio ambiente-Descarga Atmosférica	34500			

6072	10	2022	15738	2	62	2022109669	TR11238917	1	3	02/10/2022 15:36:10	02/10/2022 21:20:11	Interna-Não programada-Meio ambiente-Vento	220	21	39887	120,41
6072	10	2022	14944	1	341	2022109674	MR21265951	1	3	02/10/2022 15:37:49	03/10/2022 08:30:00	Interna-Não programada-Meio ambiente-Vento	220	1	24361	16,87
6072	10	2022	15739	12	62	2022109682	GN11235088	1	3	02/10/2022 15:26:58	02/10/2022 19:48:00	Interna-Não programada-Meio ambiente-Vento	220	72	46815	313,24
6072	10	2022	14887	1	225	2022109684	CM21203026	1	3	02/10/2022 15:38:50	02/10/2022 15:58:00	Interna-Não programada-Meio ambiente-Vento	220	1	3653	0,32
6072	10	2022	15749	1	173	2022109687	SG11082956	1	3	02/10/2022 13:19:38	02/10/2022 16:18:00	Interna-Não programada-Meio ambiente-Descarga Atmosférica	220	149	14959	442,94
6072	10	2022	14958	2	146	2022109688	PJ21227694	1	3	02/10/2022 15:41:51	03/10/2022 11:12:00	Interna-Não programada-Meio ambiente-Vento	220	1	11738	19,50
6072	10	2022	15738	2	62	2022109694	TR11238913	1	3	02/10/2022 15:43:52	02/10/2022 17:46:00	Interna-Não programada-Meio ambiente-Vento	220	22	39887	44,78
6072	10	2022	14956	35	261	2022109695	MY12209687	1	3	02/10/2022 15:44:31	02/10/2022 18:44:00	Interna-Não programada-Meio ambiente-Descarga Atmosférica	34500	12	33108	35,90
6072	10	2022	14943	31	197	2022109696	TI10427620	1	3	02/10/2022 15:41:02	03/10/2022 15:20:18	Interna-Não programada-Meio ambiente-Vento	34500	4	14310	94,62
6072	10	2022	14943	31	197	2022109696	TI10427620	1	3	02/10/2022 15:41:02	02/10/2022 21:25:20	Interna-Não programada-Meio ambiente-Vento	34500	26	14310	149,20
6072	10	2022	14943	31	197	2022109696	TI10427620	1	3	02/10/2022 15:41:02	03/10/2022 15:38:57	Interna-Não programada-Meio ambiente-Vento	34500	34	14310	814,82
6072	10	2022	14943	31	197	2022109696	TI10427620	1	3	02/10/2022 15:41:02	02/10/2022 19:23:12	Interna-Não programada-Meio ambiente-Vento	34500	99	14310	366,57
6072	10	2022	14943	31	197	2022109696	TI10427620	1	3	02/10/2022 15:41:02	03/10/2022 15:50:01	Interna-Não programada-Meio ambiente-Vento	34500	348	14310	8404,10
6072	10	2022	14943	31	197	2022109696	TI10427620	1	3	02/10/2022 21:28:15	03/10/2022 14:32:10	Interna-Não programada-Meio ambiente-Vento	34500	7	14310	119,46
6072	10	2022	14943	31	197	2022109696	TI10427620	1	3	02/10/2022 21:28:15	02/10/2022 23:18:26	Interna-Não programada-Meio ambiente-Vento	34500	19	14310	34,89
6072	10	2022	14943	31	197	2022109696	TI10427620	1	3	02/10/2022 21:28:15	02/10/2022 21:46:28	Interna-Não programada-Meio ambiente-Vento	34500	99	14310	30,06
6072	10	2022	14943	31	197	2022109696	TI10427620	1	3	03/10/2022 09:45:57	04/10/2022 17:27:50	Interna-Não programada-Meio ambiente-Vento	34500	1	14310	31,70
6072	10	2022	14943	31	197	2022109696	TI10427620	1	3	03/10/2022 09:45:57	03/10/2022 16:13:22	Interna-Não programada-Meio ambiente-Vento	34500	6	14310	38,74
6072	10	2022	14943	31	197	2022109696	TI10427620	1	3	03/10/2022 09:45:57	03/10/2022 21:34:41	Interna-Não programada-Meio ambiente-Vento	34500	13	14310	153,56
6072	10	2022	14943	31	197	2022109696	TI10427620	1	3	04/10/2022 00:34:56	06/10/2022 19:17:23	Interna-Não programada-Meio ambiente-Vento	34500	7	14310	466,95
6072	10	2022	14943	31	197	2022109696	TI10427620	1	3	04/10/2022 00:34:56	05/10/2022 03:29:43	Interna-Não programada-Meio ambiente-Vento	34500	13	14310	349,87
6072	10	2022	14943	31	197	2022109696	TI10427620	1	3	04/10/2022 00:34:56	05/10/2022 03:52:11	Interna-Não programada-Meio ambiente-Vento	34500	14	14310	382,02
6072	10	2022	14943	31	197	2022109696	TI10427620	1	3	04/10/2022 00:34:56	05/10/2022 09:25:15	Interna-Não programada-Meio ambiente-Vento	34500	33	14310	1083,67
6072	10	2022	14943	31	197	2022109696	TI10427620	1	3	04/10/2022 00:34:56	05/10/2022 10:20:27	Interna-Não programada-Meio ambiente-Vento	34500	45	14310	1519,14
6072	10	2022	14943	31	197	2022109696	TI10427620	1	3	04/10/2022 00:34:56	05/10/2022 08:42:23	Interna-Não programada-Meio ambiente-Vento	34500	58	14310	1863,20
6072	10	2022	14943	31	197	2022109696	TI10427620	1	3	04/10/2022 00:34:56	05/10/2022 21:02:03	Interna-Não programada-Meio ambiente-Vento	34500	62	14310	2756,02
6072	10	2022	14943	31	197	2022109696	TI10427620	1	3	04/10/2022 00:34:56	06/10/2022 19:34:33	Interna-Não programada-Meio ambiente-Vento	34500	279	14310	18691,22
6072	10	2022	14943	31	197	2022109696	TI10427620	1	3	04/10/2022 00:35:58	04/10/2022 01:57:51	Interna-Não programada-Meio ambiente-Vento	34500	28	14310	38,21
6072	10	2022	14943	31	197	2022109696	TI10427620	1	3	04/10/2022 21:52:39	05/10/2022 03:24:21	Interna-Não programada-Meio ambiente-Vento	34500	3	14310	16,59
6072	10	2022	14943	31	197	2022109696	TI10427620	1	3	05/10/2022 21:28:12	05/10/2022 23:28:25	Interna-Não programada-Meio ambiente-Vento	34500	1	14310	2,00
6072	10	2022	14943	31	197	2022109696	TI10427620	1	3	05/10/2022 21:28:12	05/10/2022 22:13:35	Interna-Não programada-Meio ambiente-Vento	34500	7	14310	5,29
6072	10	2022	14943	31	197	2022109696	TI10427620	1	3	05/10/2022 21:28:12	06/10/2022 18:56:10	Interna-Não programada-Meio ambiente-Vento	34500	54	14310	1159,17
6072	10	2022	14943	31	197	2022109696	TI10427620	1	3	05/10/2022 23:58:06	06/10/2022 00:24:51	Interna-Não programada-Meio ambiente-Vento	34500	8	14310	3,57
6072	10	2022	14943	31	197	2022109696	TI10427620	1	3	06/10/2022 00:29:30	06/10/2022 18:36:10	Interna-Não programada-Meio ambiente-Vento	34500	1	14310	18,11
6072	10	2022	14923	2	371	2022109704	IV12259453	1	3	02/10/2022 13:53:55	03/10/2022 10:29:00	Interna-Não programada-Meio ambiente-Descarga Atmosférica	13800	9	33539	185,26
6072	10	2022	14930	35	374	2022109705	FA21265636	1	3	02/10/2022 15:48:25	02/10/2022 18:03:00	Interna-Não programada-Meio ambiente-Vento	220	1	54841	2,24
6072	10	2022	14944	4	124	2022109706	MR21022479	1	3	02/10/2022 15:48:43	03/10/2022 09:12:00	Interna-Não programada-Meio ambiente-Vento	220	1	24361	17,39
6072	10	2022	14956	6	581	2022109711	MY12059930RE	1	3	02/10/2022 15:17:50	02/10/2022 17:28:00	Interna-Não programada-Meio ambiente-Vento	13800	51	33108	110,64
6072	10	2022	14976	2	569	2022109714	SU12301951	1	3	02/10/2022 15:49:53	03/10/2022 12:27:52	Interna-Não programada-Meio ambiente-Vento	13800	1	3337	20,63
6072	10	2022	14976	2	569	2022109714	SU12301951	1	3	02/10/2022 15:49:53	04/10/2022 19:50:55	Interna-Não programada-Meio ambiente-Vento	13800	2	3337	104,03
6072	10	2022	14976	2	569	2022109714	SU12301951	1	3	02/10/2022 15:49:53	04/10/2022 18:52:20	Interna-Não programada-Meio ambiente-Vento	13800	7	3337	357,29
6072	10	2022	14965	1	57	2022109715	11798506	1	3	02/10/2022 15:50:20	02/10/2022 18:14:00	Interna-Não programada-Meio ambiente-Vento	220	1	52212	2,39
6072	10	2022	14906	1	56	2022109716	GE21357131	1	3	02/10/2022 15:50:43	02/10/2022 21:10:00	Interna-Não programada-Meio ambiente-Descarga Atmosférica	220	1	32174	5,32
6072	10	2022	15747	5	148	2022109720	PR18454928TS	1	3	02/10/2022 14:19:34	03/10/2022 09:10:00	Interna-Não programada-Meio ambiente-Vento	13800	92	14936	1733,33
6072	10	2022	14940	2	38	2022109721	DH11261053	1	3	02/10/2022 15:51:45	02/10/2022 17:10:00	Interna-Não programada-Meio ambiente-Vento	220	23	110957	30,00
6072	10	2022	15732	3	220	2022109722	HD21308649	1	3	02/10/2022 15:53:54	03/10/2022 08:38:00	Interna-Não programada-Meio ambiente-Vento	220	2	15873	33,47
6072	10	2022	16491	1	473	2022109723	SL21342988	1	3	02/10/2022 15:53:56	02/10/2022 17:00:00	Interna-Não programada-Meio ambiente-Vento	220	1	17888	1,10
6072	10	2022	14858	1	373	2022109725	10018473456	1	3	02/10/2022 15:54:59	02/10/2022 21:07:00	Interna-Não programada-Meio ambiente-Vento	220	1	67617	5,20
6072	10	2022	15739	11	62	2022109726	GN11097701	1	3	02/10/2022 14:14:47	02/10/2022 17:46:00	Interna-Não programada-Meio ambiente-Vento	220	111	46815	390,75
6072	10	2022	14907	6	58	2022109729	12922092	1	3	02/10/2022 15:55:43	03/10/2022 10:17:00	Interna-Não programada-Meio ambiente-Vento	220	1	45872	18,35
6072	10	2022	14978	2	492	2022109731	FA32042714	1	3	02/10/2022 15:56:10	02/10/2022 19:36:00	Interna-Não programada-Meio ambiente-Descarga Atmosférica	13800	10	9008	36,64
6072	10	2022	14951	1	7	2022109734	PB11053665	1	3	02/10/2022 15:57:15	02/10/2022 17:37:00	Interna-Não programada-Meio ambiente-Descarga Atmosférica	220	31	15038	51,54
6072	10	2022	14947	1	132	2022109735	NR11034160	1	3	02/10/2022 15:55:55	03/10/2022 00:36:00	Interna-Não programada-Meio ambiente-Vento	220	1	13835	8,67
6072	10	2022	14947	1	132	2022109735	NR11034160	1	3	02/10/2022 15:55:55	02/10/2022 18:20:00	Interna-Não programada-Meio ambiente-Vento	220	141	13835	338,60
6072	10	2022	14956	35	261	2022109738	MY12149301RE	1	3	02/10/2022 15:59:35	02/10/2022 21:51:23	Interna-Não programada-Meio ambiente-Descarga Atmosférica	34500	22	33108	128,99
6072	10	2022	14863	16	5	2022109751	20522710	1	3	02/10/2022 16:04:47	02/10/2022 19:48:00	Interna-Não programada-Meio ambiente-Vento	220	1	87499	3,72
6072	10	2022	14904	32	283	2022109755	BF12129944	1	3	02/10/2022 16:05:38	02/10/2022 18:06:00	Interna-Não programada-Meio ambiente-Descarga Atmosférica	34500	1	11750	2,01
6072	10	2022	14863	4	580	2022109759	20792074	1	3	02/10/2022 16:07:43	02/10/2022 19:29:00	Interna-Não programada-Meio ambiente-Vento	220	1	87499	3,35
6072	10	2022	14911	31	71	2022109760	GS21090898	1	3	02/10/2022 16:07:44	02/10/2022 18:49:00	Interna-Não programada-Meio ambiente-Descarga Atmosférica	220	1	15171	2,69
6072	10	2022	14906	1	56	2022109761	GE18437331TS	1	3	02/10/2022 12:28:19	02/10/2022 17:59:00	Interna-Não programada-Meio ambiente-Vento	13800	38	32174	209,43
6072	10	2022	14917	1	123	2022109765	PS11212687	1	3	02/10/2022 16:10:16	02/10/2022 19:11:00	Interna-Não programada-Meio ambiente-Vento	220	8	6295	24,10
6072	10	2022	14922	2	83	2022109766	IP12071433	1	3	02/10/2022 16:10:39	02/10/2022 20:56:00	Interna-Não programada-Meio ambiente-Descarga Atmosférica	13800	4	10701	19,0

6072	10	2022	14939	2	469	2022109808	UC12354229	1	3	02/10/2022 16:28:02	03/10/2022 15:11:00	Interna-Não programada-Meio ambiente-Vento	13800	19	13923	431,61
6072	10	2022	14896	2	524	2022109809	SQ12074827	1	3	02/10/2022 08:39:18	02/10/2022 18:59:00	Interna-Não programada-Meio ambiente-Vento	13800	8	4349	82,63
6072	10	2022	14930	34	374	2022109810	CW10401452	1	3	02/10/2022 16:26:44	02/10/2022 20:44:38	Interna-Não programada-Meio ambiente-Descarga Atmosférica	34500	4	54841	17,19
6072	10	2022	14930	34	374	2022109810	CW10401452	1	3	02/10/2022 16:26:44	02/10/2022 22:00:42	Interna-Não programada-Meio ambiente-Descarga Atmosférica	34500	17	54841	94,62
6072	10	2022	14930	34	374	2022109810	CW10401452	1	3	02/10/2022 16:26:44	02/10/2022 17:24:05	Interna-Não programada-Meio ambiente-Descarga Atmosférica	34500	28	54841	26,76
6072	10	2022	14930	34	374	2022109810	CW10401452	1	3	02/10/2022 16:26:44	02/10/2022 22:12:53	Interna-Não programada-Meio ambiente-Descarga Atmosférica	34500	43	54841	248,07
6072	10	2022	14868	1	16	2022109812	AY12087192	1	3	02/10/2022 15:34:02	03/10/2022 07:41:00	Interna-Não programada-Meio ambiente-Descarga Atmosférica	13800	14	2374	225,63
6072	10	2022	14916	31	209	2022109815	SD12218642	1	3	02/10/2022 14:24:30	02/10/2022 17:35:00	Interna-Não programada-Meio ambiente-Vento	34500	113	19436	358,78
6072	10	2022	14958	3	146	2022109820	PJ12000215	1	3	02/10/2022 16:03:11	02/10/2022 20:18:00	Interna-Não programada-Meio ambiente-Descarga Atmosférica	13800	56	11738	237,83
6072	10	2022	15749	1	173	2022109821	SG12391336	1	3	02/10/2022 15:30:34	02/10/2022 17:47:24	Interna-Não programada-Meio ambiente-Vento	13800	10	14959	22,81
6072	10	2022	14987	2	540	2022109822	LZ12392595	1	3	02/10/2022 16:31:46	02/10/2022 20:55:00	Interna-Não programada-Meio ambiente-Descarga Atmosférica	13800	11	17906	48,26
6072	10	2022	14883	3	32	2022109823	CN21459874	1	3	02/10/2022 15:46:01	02/10/2022 19:47:00	Interna-Não programada-Meio ambiente-Vento	220	1	19720	4,02
6072	10	2022	16483	1	84	2022109827	CI12120810	1	3	02/10/2022 15:57:14	02/10/2022 18:05:00	Interna-Não programada-Meio ambiente-Vento	13800	55	7569	117,12
6072	10	2022	14937	8	237	2022109828	10007247875	1	3	02/10/2022 16:33:53	02/10/2022 18:07:00	Interna-Não programada-Meio ambiente-Vento	220	1	33900	1,55
6072	10	2022	14922	1	83	2022109829	IP12041051	1	3	02/10/2022 16:18:45	03/10/2022 12:31:20	Interna-Não programada-Meio ambiente-Vento	13800	1	10701	20,21
6072	10	2022	14922	1	83	2022109829	IP12041051	1	3	02/10/2022 16:18:45	03/10/2022 09:41:13	Interna-Não programada-Meio ambiente-Vento	13800	6	10701	104,25
6072	10	2022	14863	14	5	2022109834	AN12100307	1	3	02/10/2022 15:16:18	02/10/2022 18:05:00	Interna-Não programada-Meio ambiente-Vento	13800	15	87499	42,17
6072	10	2022	14988	32	181	2022109837	VI12381142	1	3	02/10/2022 16:28:36	03/10/2022 02:00:00	Interna-Não programada-Meio ambiente-Vento	34500	32	4329	304,75
6072	10	2022	14988	32	181	2022109837	VI12381142	1	3	03/10/2022 02:01:07	03/10/2022 12:23:23	Interna-Não programada-Meio ambiente-Vento	34500	9	4329	93,34
6072	10	2022	14988	32	181	2022109837	VI12381142	1	3	03/10/2022 02:01:07	03/10/2022 12:20:00	Interna-Não programada-Meio ambiente-Vento	34500	23	4329	237,24
6072	10	2022	16493	2	573	2022109839	AA21130233	1	3	02/10/2022 16:35:40	02/10/2022 23:03:00	Interna-Não programada-Meio ambiente-Descarga Atmosférica	220	1	16706	6,46
6072	10	2022	14988	1	181	2022109841	VI11257038	1	3	02/10/2022 15:21:02	02/10/2022 18:12:00	Interna-Não programada-Meio ambiente-Vento	220	85	4329	242,20
6072	10	2022	14956	35	261	2022109847	MY12156811RE	1	3	02/10/2022 16:00:01	03/10/2022 07:11:00	Interna-Não programada-Meio ambiente-Vento	34500	18	33108	273,30
6072	10	2022	14883	3	32	2022109851	CN12022653	1	3	02/10/2022 16:41:11	02/10/2022 17:44:00	Interna-Não programada-Meio ambiente-Descarga Atmosférica	13800	101	19720	105,74
6072	10	2022	14922	2	83	2022109856	IP21227671	1	3	02/10/2022 16:41:55	03/10/2022 09:12:00	Interna-Não programada-Meio ambiente-Descarga Atmosférica	220	1	10701	16,50
6072	10	2022	14985	32	180	2022109863	UR12325140	1	3	02/10/2022 16:43:20	02/10/2022 19:43:00	Interna-Não programada-Meio ambiente-Vento	34500	9	24363	26,95
6072	10	2022	15727	3	322	2022109865	BV12410344	1	3	02/10/2022 16:43:20	03/10/2022 11:57:29	Interna-Não programada-Meio ambiente-Vento	13800	7	13065	134,65
6072	10	2022	15727	3	322	2022109865	BV12410344	1	3	02/10/2022 16:43:20	03/10/2022 11:58:47	Interna-Não programada-Meio ambiente-Vento	13800	35	13065	674,01
6072	10	2022	15727	3	322	2022109865	BV12410344	1	3	02/10/2022 16:43:20	03/10/2022 11:58:21	Interna-Não programada-Meio ambiente-Vento	13800	139	13065	2675,79
6072	10	2022	16489	32	32	2022109866	5660000324	1	3	02/10/2022 16:44:07	02/10/2022 18:20:00	Interna-Não programada-Meio ambiente-Vento	220	1	10681	1,60
6072	10	2022	14965	2	57	2022109867	14781657	1	3	02/10/2022 16:44:14	02/10/2022 19:04:00	Interna-Não programada-Meio ambiente-Vento	220	1	52212	2,33
6072	10	2022	14963	33	152	2022109874	TB12051886	1	3	02/10/2022 16:15:21	02/10/2022 21:53:00	Interna-Não programada-Meio ambiente-Descarga Atmosférica	34500	28	27731	157,57
6072	10	2022	14985	32	260	2022109875	2600424	1	3	02/10/2022 16:39:48	02/10/2022 16:50:04	Interna-Não programada-Meio ambiente-Descarga Atmosférica	34500	1	24363	0,17
6072	10	2022	14928	32	260	2022109875	2600424	1	3	02/10/2022 16:39:48	02/10/2022 16:50:04	Interna-Não programada-Meio ambiente-Descarga Atmosférica	34500	2437	12086	417,00
6072	10	2022	14865	1	307	2022109876	1410000415	1	3	02/10/2022 16:47:01	02/10/2022 17:56:00	Interna-Não programada-Meio ambiente-Vento	220	1	17992	1,15
6072	10	2022	14906	3	56	2022109879	GE12000056	1	3	02/10/2022 14:18:03	02/10/2022 17:32:00	Interna-Não programada-Meio ambiente-Vento	13800	384	32174	1241,28
6072	10	2022	14894	1	324	2022109880	AX12000153	1	3	02/10/2022 16:47:30	02/10/2022 22:52:00	Interna-Não programada-Meio ambiente-Descarga Atmosférica	13800	11	18476	66,82
6072	10	2022	15732	32	36	2022109884	DE12217266	1	3	02/10/2022 14:34:44	02/10/2022 20:16:00	Interna-Não programada-Meio ambiente-Vento	34500	4	15873	22,75
6072	10	2022	16491	1	17	2022109889	CG11047142	1	3	02/10/2022 15:38:58	02/10/2022 22:18:00	Interna-Não programada-Meio ambiente-Árvore ou Vegetação	220	140	17888	931,08
6072	10	2022	14894	1	324	2022109896	CB21215019	1	3	02/10/2022 16:52:06	03/10/2022 00:59:00	Interna-Não programada-Meio ambiente-Descarga Atmosférica	220	1	18476	8,12
6072	10	2022	15744	3	103	2022109903	JT10400675	1	3	02/10/2022 16:53:31	02/10/2022 23:34:57	Interna-Não programada-Meio ambiente-Vento	13800	4	24679	26,76
6072	10	2022	15744	3	103	2022109903	JT10400675	1	3	02/10/2022 16:53:31	02/10/2022 23:23:33	Interna-Não programada-Meio ambiente-Vento	13800	10	24679	65,01
6072	10	2022	15744	3	103	2022109903	JT10400675	1	3	02/10/2022 16:53:31	02/10/2022 23:52:06	Interna-Não programada-Meio ambiente-Vento	13800	37	24679	258,13
6072	10	2022	15744	3	103	2022109903	JT10400675	1	3	02/10/2022 21:29:32	02/10/2022 23:18:13	Interna-Não programada-Meio ambiente-Vento	13800	5	24679	9,06
6072	10	2022	14968	33	327	2022109904	3270401	1	3	02/10/2022 16:43:30	03/10/2022 07:09:09	Interna-Não programada-Meio ambiente-Vento	13800	1	10541	14,43
6072	10	2022	14968	33	327	2022109904	3270401	1	3	02/10/2022 16:43:30	03/10/2022 18:19:14	Interna-Não programada-Meio ambiente-Vento	13800	3	10541	76,79
6072	10	2022	14968	33	327	2022109904	3270401	1	3	02/10/2022 16:43:30	03/10/2022 19:00:02	Interna-Não programada-Meio ambiente-Vento	13800	6	10541	157,65
6072	10	2022	14968	31	265	2022109904	3270401	1	3	02/10/2022 16:43:30	03/10/2022 19:00:02	Interna-Não programada-Meio ambiente-Vento	13800	7	10541	183,93
6072	10	2022	14968	33	327	2022109904	3270401	1	3	02/10/2022 16:43:30	02/10/2022 16:48:25	Interna-Não programada-Meio ambiente-Vento	13800	93	10541	7,62
6072	10	2022	14968	1	305	2022109904	3270401	1	3	02/10/2022 16:43:30	02/10/2022 16:48:25	Interna-Não programada-Meio ambiente-Vento	13800	546	10541	44,74
6072	10	2022	14968	2	305	2022109904	3270401	1	3	02/10/2022 16:43:30	02/10/2022 16:47:49	Interna-Não programada-Meio ambiente-Vento	13800	1401	10541	100,79
6072	10	2022	14968	2	265	2022109904	3270401	1	3	02/10/2022 16:43:30	02/10/2022 18:09:41	Interna-Não programada-Meio ambiente-Vento	13800	1613	10541	2316,90
6072	10	2022	14944	3	124	2022109911	MR12000008	1	3	02/10/2022 16:29:04	02/10/2022 17:19:00	Interna-Não programada-Meio ambiente-Vento	13800	602	24361	501,00
6072	10	2022	14962	32	151	2022109913	PK12047217	1	3	02/10/2022 15:07:28	02/10/2022 20:37:00	Interna-Não programada-Meio ambiente-Vento	34500	89	15316	488,81
6072	10	2022	16479	11	386	2022109926	3350106843	1	3	02/10/2022 17:05:07	02/10/2022 18:23:00	Interna-Não programada-Meio ambiente-Vento	220	1	55357	1,30
6072	10	2022	15748	33	148	2022109927	PR12333485	1	3	02/10/2022 15:20:42	03/10/2022 10:21:00	Interna-Não programada-Meio ambiente-Descarga Atmosférica	34500	12	11891	228,06
6072	10	2022	14943	3	197	2022109932	IH18428416TS	1	3	02/10/2022 16:04:34	02/10/2022 18:42:00	Interna-Não programada-Meio ambiente-Descarga Atmosférica	13800	219	14310	574,63
6072	10	2022	14953	2	19	2022109933	JD10409251	1	3	02/10/2022 17:01:47	03/10/2022 01:40:38	Interna-Não programada-Meio ambiente-Árvore ou Vegetação	13800	3	20994	25,94
6072	10	2022	14953	2	19	2022109933	JD10409251	1	3	02/10/2022 17:01:47	03/10/2022 01:14:32	Interna-Não programada-Meio ambiente-Árvore ou Vegetação	13800	7	20994	57,49
6072	10	2022	14953	2	19	2022109933	JD10409251	1	3	02/10/2022 17:01:47	02/10/2022 20:34:09	Interna-Não programada-Meio ambiente-Árvore ou Vegetação	13800	29	20994	102,64
6072	10	2022	14953	2	19	2022109933	JD10409251	1	3	02/10/2022 17:01:47	02/10/2022 18:37:02	Interna-Não programada-Meio ambiente-Árvore ou Vegetação	13800	218	20994	346,08
6072	10	2022	14953	2	19	2022109933	JD10409									

6072	10	2022	14964	31	156	2022109950	QJ21428166	1	3	02/10/2022 17:09:38	03/10/2022 08:50:00	Interna-Não programada-Meio ambiente-Vento	220	1	27742	15,67
6072	10	2022	16489	4	32	2022109953	CN11213932	1	3	02/10/2022 17:10:04	02/10/2022 19:13:00	Interna-Não programada-Meio ambiente-Vento	220	11	10681	22,54
6072	10	2022	16490	2	59	2022109958	15708172	1	3	02/10/2022 17:11:26	03/10/2022 00:39:00	Interna-Não programada-Meio ambiente-Vento	220	1	19802	7,46
6072	10	2022	14952	2	380	2022109959	PY18020934TS	1	3	02/10/2022 14:05:17	03/10/2022 08:28:00	Interna-Não programada-Meio ambiente-Descarga Atmosférica	13800	233	2192	4282,22
6072	10	2022	14881	32	30	2022109967	DV12188456	1	3	02/10/2022 17:14:01	03/10/2022 00:45:00	Interna-Não programada-Meio ambiente-Descarga Atmosférica	34500	3	12036	22,55
6072	10	2022	14965	5	57	2022109968	11718638	1	3	02/10/2022 17:14:06	02/10/2022 19:39:00	Interna-Não programada-Meio ambiente-Vento	220	1	52212	2,41
6072	10	2022	14961	1	217	2022109973	PI11048030	1	3	02/10/2022 17:07:24	02/10/2022 18:20:00	Interna-Não programada-Meio ambiente-Vento	220	66	40529	79,86
6072	10	2022	15748	31	584	2022109978	1480414	1	3	02/10/2022 17:10:55	02/10/2022 19:58:12	Interna-Não programada-Meio ambiente-Vento	34500	56	11891	156,13
6072	10	2022	15748	31	148	2022109978	1480414	1	3	02/10/2022 17:10:55	02/10/2022 19:58:12	Interna-Não programada-Meio ambiente-Vento	34500	163	11891	454,45
6072	10	2022	14956	31	114	2022109983	MY10401436	1	3	02/10/2022 17:15:24	03/10/2022 15:37:00	Interna-Não programada-Meio ambiente-Descarga Atmosférica	34500	2	33108	44,72
6072	10	2022	14956	31	114	2022109983	MY10401436	1	3	02/10/2022 17:15:24	03/10/2022 13:27:52	Interna-Não programada-Meio ambiente-Descarga Atmosférica	34500	7	33108	141,45
6072	10	2022	14956	31	114	2022109983	MY10401436	1	3	02/10/2022 17:15:24	03/10/2022 08:20:52	Interna-Não programada-Meio ambiente-Descarga Atmosférica	34500	13	33108	196,18
6072	10	2022	14956	31	114	2022109983	MY10401436	1	3	02/10/2022 17:15:24	02/10/2022 19:14:00	Interna-Não programada-Meio ambiente-Descarga Atmosférica	34500	14	33108	27,67
6072	10	2022	14904	32	283	2022109988	TE12328403	1	3	02/10/2022 17:18:34	02/10/2022 18:05:00	Interna-Não programada-Meio ambiente-Vento	34500	8	11750	6,19
6072	10	2022	14943	2	197	2022109991	IH12346526	1	3	02/10/2022 17:11:20	03/10/2022 15:25:10	Interna-Não programada-Meio ambiente-Árvore ou Vegetação	13800	1	14310	22,23
6072	10	2022	14943	2	197	2022109991	IH12346526	1	3	02/10/2022 17:11:20	03/10/2022 14:57:10	Interna-Não programada-Meio ambiente-Árvore ou Vegetação	13800	9	14310	195,87
6072	10	2022	14943	2	197	2022109991	IH12346526	1	3	02/10/2022 18:00:01	03/10/2022 15:25:10	Interna-Não programada-Meio ambiente-Árvore ou Vegetação	13800	16	14310	342,71
6072	10	2022	14943	2	197	2022109991	IH12346526	1	3	02/10/2022 18:00:01	03/10/2022 14:57:10	Interna-Não programada-Meio ambiente-Árvore ou Vegetação	13800	24	14310	502,86
6072	10	2022	14943	2	197	2022109991	IH12346526	1	3	02/10/2022 18:00:01	03/10/2022 18:25:38	Interna-Não programada-Meio ambiente-Árvore ou Vegetação	13800	29	14310	708,38
6072	10	2022	14883	3	32	2022109993	10016951407	1	3	02/10/2022 17:20:19	02/10/2022 21:50:00	Interna-Não programada-Meio ambiente-Vento	220	1	19720	4,49
6072	10	2022	16475	2	453	2022109997	14779651	1	3	02/10/2022 17:20:59	03/10/2022 00:23:00	Interna-Não programada-Meio ambiente-Vento	220	1	50648	7,03
6072	10	2022	14920	1	364	20221010000	CK12015409LD	1	3	02/10/2022 17:20:44	02/10/2022 20:11:32	Interna-Não programada-Meio ambiente-Vento	13800	472	14781	1343,63
6072	10	2022	14876	1	23	20221010002	IT21134682	1	3	02/10/2022 17:21:55	02/10/2022 18:53:00	Interna-Não programada-Meio ambiente-Vento	220	1	10294	1,52
6072	10	2022	14923	3	85	20221010007	IR12358519	1	3	02/10/2022 15:48:52	03/10/2022 08:48:00	Interna-Não programada-Meio ambiente-Descarga Atmosférica	13800	14	33539	237,80
6072	10	2022	14989	2	80	20221010009	IX31013754	1	3	02/10/2022 17:24:25	03/10/2022 01:39:00	Interna-Não programada-Meio ambiente-Vento	220	2	24280	16,49
6072	10	2022	14870	1	60	20221010013	GN11001345	1	3	02/10/2022 17:24:30	03/10/2022 00:02:00	Interna-Não programada-Meio ambiente-Vento	220	102	39631	675,75
6072	10	2022	16477	2	75	20221010015	10009112748	1	3	02/10/2022 17:25:52	02/10/2022 18:52:00	Interna-Não programada-Meio ambiente-Vento	220	1	7459	1,44
6072	10	2022	14946	1	393	20221010020	AN12357368	1	3	02/10/2022 17:20:34	02/10/2022 20:12:00	Interna-Não programada-Meio ambiente-Vento	13800	19	10896	54,29
6072	10	2022	14936	5	237	20221010021	AN11121964	1	3	02/10/2022 17:27:29	02/10/2022 20:42:00	Interna-Não programada-Meio ambiente-Vento	220	140	41289	453,87
6072	10	2022	14894	2	40	20221010023	CB12381204	1	3	02/10/2022 15:15:18	02/10/2022 19:45:00	Interna-Não programada-Meio ambiente-Descarga Atmosférica	13800	6	18476	26,97
6072	10	2022	14863	4	5	20221010026	21260333	1	3	02/10/2022 17:28:31	02/10/2022 20:49:00	Interna-Não programada-Meio ambiente-Vento	220	1	87499	3,34
6072	10	2022	15734	36	347	20221010034	KR21232676	1	3	02/10/2022 17:31:22	02/10/2022 19:29:00	Interna-Não programada-Meio ambiente-Descarga Atmosférica	220	1	2555	1,96
6072	10	2022	14956	32	261	20221010035	MY1232128RE	1	3	02/10/2022 15:33:36	05/10/2022 13:05:31	Interna-Não programada-Meio ambiente-Vento	34500	2	33108	139,06
6072	10	2022	14956	32	261	20221010035	MY1232128RE	1	3	02/10/2022 15:33:36	03/10/2022 22:03:21	Interna-Não programada-Meio ambiente-Vento	34500	2	33108	60,99
6072	10	2022	14956	32	261	20221010035	MY1232128RE	1	3	04/10/2022 09:44:16	04/10/2022 10:33:28	Interna-Não programada-Meio ambiente-Vento	34500	2	33108	1,64
6072	10	2022	14858	6	373	20221010036	4830072867	1	3	02/10/2022 17:31:58	02/10/2022 18:37:00	Interna-Não programada-Meio ambiente-Vento	220	1	67617	1,08
6072	10	2022	15729	8	245	20221010041	RV21049061	1	3	02/10/2022 17:30:00	02/10/2022 19:29:00	Interna-Não programada-Meio ambiente-Vento	220	1	15746	1,98
6072	10	2022	14985	3	180	20221010047	UR21147151	1	3	02/10/2022 17:35:43	02/10/2022 20:22:00	Interna-Não programada-Meio ambiente-Vento	220	1	24363	2,77
6072	10	2022	15749	1	173	20221010049	SG10436415	1	3	02/10/2022 17:33:08	02/10/2022 17:47:24	Interna-Não programada-Meio ambiente-Vento	13800	531	14959	126,26
6072	10	2022	14934	30	103	20221010057	JT21241687	1	3	02/10/2022 17:38:35	03/10/2022 08:24:00	Interna-Não programada-Meio ambiente-Vento	220	1	7235	14,76
6072	10	2022	14921	4	8	20221010062	EU21132411	1	3	02/10/2022 17:41:26	03/10/2022 12:25:00	Interna-Não programada-Meio ambiente-Vento	220	1	12046	18,73
6072	10	2022	14962	32	151	20221010063	ED12063150	1	3	02/10/2022 16:55:40	03/10/2022 18:41:00	Interna-Não programada-Meio ambiente-Descarga Atmosférica	34500	11	15316	283,31
6072	10	2022	14964	3	156	20221010065	QJ18429134TS	1	3	02/10/2022 17:35:10	03/10/2022 11:02:04	Interna-Não programada-Meio ambiente-Vento	13800	5	27742	87,24
6072	10	2022	14964	3	156	20221010065	QJ18429134TS	1	3	02/10/2022 17:35:10	03/10/2022 11:40:31	Interna-Não programada-Meio ambiente-Vento	13800	9	27742	162,80
6072	10	2022	14964	3	156	20221010065	QJ18429134TS	1	3	02/10/2022 17:35:10	03/10/2022 16:18:23	Interna-Não programada-Meio ambiente-Vento	13800	39	27742	886,09
6072	10	2022	14923	3	85	20221010068	IR12223035	1	3	02/10/2022 13:45:12	03/10/2022 09:51:00	Interna-Não programada-Meio ambiente-Descarga Atmosférica	13800	1	33539	20,10
6072	10	2022	14923	3	85	20221010068	IR12223035	1	3	02/10/2022 13:45:12	03/10/2022 12:26:26	Interna-Não programada-Meio ambiente-Descarga Atmosférica	13800	2	33539	45,37
6072	10	2022	14860	2	168	20221010071	2210096759	1	3	02/10/2022 17:43:49	02/10/2022 18:54:00	Interna-Não programada-Meio ambiente-Vento	220	1	28374	1,17
6072	10	2022	15741	9	420	20221010077	AO12007309	1	3	02/10/2022 17:46:53	02/10/2022 20:40:32	Interna-Não programada-Meio ambiente-Árvore ou Vegetação	13800	49	86843	141,81
6072	10	2022	15741	9	420	20221010077	AO12007309	1	3	02/10/2022 20:49:42	02/10/2022 20:56:29	Interna-Não programada-Meio ambiente-Árvore ou Vegetação	13800	111	86843	12,55
6072	10	2022	15740	1	420	20221010078	13321158	1	3	02/10/2022 17:47:05	02/10/2022 23:18:00	Interna-Não programada-Meio ambiente-Vento	220	1	51937	5,52
6072	10	2022	14984	4	176	20221010084	TR31050485	1	3	02/10/2022 17:50:03	02/10/2022 23:00:00	Interna-Não programada-Meio ambiente-Vento	220	1	43839	5,17
6072	10	2022	14875	1	24	20221010088	BM12152659	1	3	02/10/2022 17:50:32	03/10/2022 08:12:00	Interna-Não programada-Meio ambiente-Vento	13800	6	5476	86,15
6072	10	2022	14956	35	261	20221010099	MY10408758	1	3	02/10/2022 17:57:54	02/10/2022 22:44:26	Interna-Não programada-Meio ambiente-Descarga Atmosférica	34500	12	33108	57,31
6072	10	2022	14956	35	261	20221010099	MY10408758	1	3	02/10/2022 17:57:54	02/10/2022 22:00:29	Interna-Não programada-Meio ambiente-Descarga Atmosférica	34500	94	33108	380,05
6072	10	2022	15751	13	59	20221010100	GN11000420	1	3	02/10/2022 17:48:29	02/10/2022 20:18:00	Interna-Não programada-Meio ambiente-Vento	220	109	18666	271,62
6072	10	2022	14923	2	361	20221010101	AM11000004	1	3	02/10/2022 17:50:27	03/10/2022 09:49:13	Interna-Não programada-Meio ambiente-Vento	220	41	33539	655,16
6072	10	2022	14961	31	325	20221010105	PI21199858	1	3	02/10/2022 17:56:14	02/10/2022 20:13:00	Interna-Não programada-Meio ambiente-Descarga Atmosférica	220	2	40529	4,56
6072	10	2022	14908	8	58	20221010106	GN11000739	1	3	02/10/2022 17:32:07	02/10/2022 19:45:00	Interna-Não programada-Meio ambiente-Árvore ou Vegetação	220	64	45099	141,74
6072	10	2022	15749	1	173	20221010112	SG11049777	1	3	02/10/2022 17:56:49	02/10/2022 23:20:00	Interna-Não programada-Meio ambiente-Árvore ou Vegetação	220	53	14959	285,48
6072	10	2022	15739	12	62	20221010114	GN12291525	1	3	02/10/2022 17:58:36	03/10/2022 00:18:					

6072	10	2022	16490	6	59	20221010133	11287792	1	3	02/10/2022 18:01:54	02/10/2022 22:29:00	Interna-Não programada-Meio ambiente-Vento	220	1	19802	4,45
6072	10	2022	14906	1	56	20221010134	550083420	1	3	02/10/2022 18:03:27	02/10/2022 23:25:00	Interna-Não programada-Meio ambiente-Vento	220	1	32174	5,36
6072	10	2022	16476	10	453	20221010140	GN11070379	1	3	02/10/2022 17:51:24	02/10/2022 19:27:00	Interna-Não programada-Meio ambiente-Vento	220	140	34028	223,07
6072	10	2022	14962	2	358	20221010142	MI21030686	1	3	02/10/2022 18:06:49	02/10/2022 22:23:00	Interna-Não programada-Meio ambiente-Descarga Atmosférica	220	1	15316	4,27
6072	10	2022	16487	2	63	20221010143	17192080	1	3	02/10/2022 18:06:49	02/10/2022 22:01:00	Interna-Não programada-Meio ambiente-Vento	220	1	43231	3,90
6072	10	2022	14943	1	197	20221010145	IH11202483	1	3	02/10/2022 17:27:16	02/10/2022 19:36:00	Interna-Não programada-Meio ambiente-Árvore ou Vegetação	220	18	14310	38,62
6072	10	2022	14894	2	40	20221010150	260011400	1	3	02/10/2022 18:08:49	02/10/2022 23:56:00	Interna-Não programada-Meio ambiente-Vento	220	1	18476	5,79
6072	10	2022	16491	1	17	20221010157	AI11082724	1	3	02/10/2022 15:14:48	02/10/2022 19:57:00	Interna-Não programada-Meio ambiente-Vento	220	128	17888	602,03
6072	10	2022	15749	32	173	20221010165	CX12213200	1	3	02/10/2022 14:27:41	02/10/2022 20:18:00	Interna-Não programada-Meio ambiente-Vento	34500	10	14959	58,39
6072	10	2022	14858	6	373	20221010170	10002062133	1	3	02/10/2022 18:13:54	02/10/2022 22:26:00	Interna-Não programada-Meio ambiente-Vento	220	1	67617	4,20
6072	10	2022	14966	11	57	20221010176	15161602	1	3	02/10/2022 18:15:28	02/10/2022 21:32:00	Interna-Não programada-Meio ambiente-Vento	220	1	31957	3,28
6072	10	2022	14936	5	237	20221010177	10030487895	1	3	02/10/2022 18:15:39	02/10/2022 19:43:00	Interna-Não programada-Meio ambiente-Vento	220	1	41289	1,46
6072	10	2022	14965	3	57	20221010178	GN11295099	1	3	02/10/2022 17:01:01	02/10/2022 22:08:00	Interna-Não programada-Meio ambiente-Vento	220	117	52212	598,62
6072	10	2022	15749	34	173	20221010179	SG11181030	1	3	02/10/2022 18:13:43	02/10/2022 19:19:00	Interna-Não programada-Meio ambiente-Vento	220	117	14959	127,30
6072	10	2022	14956	31	261	20221010181	2610414	1	3	02/10/2022 18:12:47	02/10/2022 23:15:28	Interna-Não programada-Meio ambiente-Vento	34500	1	33108	5,04
6072	10	2022	14956	31	261	20221010181	2610414	1	3	02/10/2022 18:12:47	03/10/2022 13:22:20	Interna-Não programada-Meio ambiente-Vento	34500	5	33108	95,80
6072	10	2022	14956	31	261	20221010181	2610414	1	3	02/10/2022 18:12:47	03/10/2022 12:01:01	Interna-Não programada-Meio ambiente-Vento	34500	5	33108	89,02
6072	10	2022	14956	31	261	20221010181	2610414	1	3	03/10/2022 14:30:05	03/10/2022 14:30:25	Interna-Não programada-Meio ambiente-Vento	34500	5	33108	2,28
6072	10	2022	14890	5	34	20221010184	1990280540	1	3	02/10/2022 18:16:45	02/10/2022 20:29:00	Interna-Não programada-Meio ambiente-Vento	220	1	47478	2,20
6072	10	2022	14918	1	1	20221010189	BQ11208721	1	3	02/10/2022 18:18:21	02/10/2022 20:35:00	Interna-Não programada-Meio ambiente-Descarga Atmosférica	220	12	33935	27,33
6072	10	2022	16482	1	577	20221010191	SH18418226TS	1	3	02/10/2022 18:16:28	03/10/2022 03:25:00	Interna-Não programada-Meio ambiente-Vento	13800	57	16960	521,11
6072	10	2022	14976	2	569	20221010192	SU18434383TS	1	3	03/10/2022 09:27:16	03/10/2022 17:54:00	Interna-Não programada-Meio ambiente-Descarga Atmosférica	13800	38	3337	320,93
6072	10	2022	14893	1	243	20221010193	AE21086842	1	3	02/10/2022 18:19:04	02/10/2022 23:43:00	Interna-Não programada-Meio ambiente-Vento	220	1	5298	5,40
6072	10	2022	14879	1	339	20221010194	AW10409335	1	3	02/10/2022 18:17:06	03/10/2022 11:01:44	Interna-Não programada-Meio ambiente-Vento	13800	1	29141	16,74
6072	10	2022	14879	1	339	20221010194	AW10409335	1	3	02/10/2022 18:17:06	03/10/2022 08:25:27	Interna-Não programada-Meio ambiente-Vento	13800	3	29141	42,42
6072	10	2022	14879	1	339	20221010194	AW10409335	1	3	02/10/2022 18:17:06	04/10/2022 14:38:00	Interna-Não programada-Meio ambiente-Vento	13800	5	29141	221,74
6072	10	2022	14879	1	339	20221010194	AW10409335	1	3	02/10/2022 18:17:06	04/10/2022 14:25:00	Interna-Não programada-Meio ambiente-Vento	13800	20	29141	882,63
6072	10	2022	14879	1	339	20221010194	AW10409335	1	3	02/10/2022 18:17:06	03/10/2022 08:58:06	Interna-Não programada-Meio ambiente-Vento	13800	21	29141	308,35
6072	10	2022	14879	1	339	20221010194	AW10409335	1	3	02/10/2022 18:17:06	03/10/2022 12:31:31	Interna-Não programada-Meio ambiente-Vento	13800	50	29141	912,01
6072	10	2022	14879	1	339	20221010194	AW10409335	1	3	02/10/2022 18:17:06	02/10/2022 19:17:16	Interna-Não programada-Meio ambiente-Vento	13800	259	29141	259,72
6072	10	2022	14879	1	339	20221010194	AW10409335	1	3	03/10/2022 12:08:57	03/10/2022 12:27:48	Interna-Não programada-Meio ambiente-Vento	13800	284	29141	89,22
6072	10	2022	14879	1	339	20221010194	AW10409335	1	3	03/10/2022 12:31:32	03/10/2022 12:58:44	Interna-Não programada-Meio ambiente-Vento	13800	1	29141	0,45
6072	10	2022	14880	31	23	20221010195	CD10400593	1	3	02/10/2022 18:11:29	03/10/2022 04:02:21	Interna-Não programada-Meio ambiente-Descarga Atmosférica	34500	1	5039	9,85
6072	10	2022	14880	1	267	20221010195	CD10400593	1	3	02/10/2022 18:11:29	03/10/2022 15:03:07	Interna-Não programada-Meio ambiente-Descarga Atmosférica	34500	2	5039	41,72
6072	10	2022	14880	31	23	20221010195	CD10400593	1	3	02/10/2022 18:11:29	04/10/2022 02:46:50	Interna-Não programada-Meio ambiente-Descarga Atmosférica	34500	3	5039	97,77
6072	10	2022	14880	31	23	20221010195	CD10400593	1	3	02/10/2022 18:11:29	05/10/2022 06:23:04	Interna-Não programada-Meio ambiente-Descarga Atmosférica	34500	5	5039	300,97
6072	10	2022	14880	31	23	20221010195	CD10400593	1	3	02/10/2022 18:11:29	05/10/2022 11:17:04	Interna-Não programada-Meio ambiente-Descarga Atmosférica	34500	5	5039	325,47
6072	10	2022	14880	1	267	20221010195	CD10400593	1	3	02/10/2022 18:11:29	03/10/2022 12:43:42	Interna-Não programada-Meio ambiente-Descarga Atmosférica	34500	85	5039	1575,64
6072	10	2022	14880	2	267	20221010195	CD10400593	1	3	02/10/2022 18:11:29	03/10/2022 14:48:56	Interna-Não programada-Meio ambiente-Descarga Atmosférica	34500	307	5039	6331,62
6072	10	2022	14880	1	267	20221010195	CD10400593	1	3	02/10/2022 18:11:29	03/10/2022 12:38:27	Interna-Não programada-Meio ambiente-Descarga Atmosférica	34500	459	5039	8468,29
6072	10	2022	14880	31	23	20221010195	CD10400593	1	3	02/10/2022 23:57:36	03/10/2022 00:18:05	Interna-Não programada-Meio ambiente-Descarga Atmosférica	34500	9	5039	3,07
6072	10	2022	14880	31	23	20221010195	CD10400593	1	3	03/10/2022 04:11:56	04/10/2022 02:46:50	Interna-Não programada-Meio ambiente-Descarga Atmosférica	34500	1	5039	22,58
6072	10	2022	14880	31	23	20221010195	CD10400593	1	3	03/10/2022 15:54:16	03/10/2022 15:59:52	Interna-Não programada-Meio ambiente-Descarga Atmosférica	34500	9	5039	0,84
6072	10	2022	14880	1	267	20221010195	CD10400593	1	3	04/10/2022 03:11:45	04/10/2022 03:43:19	Interna-Não programada-Meio ambiente-Descarga Atmosférica	34500	87	5039	45,77
6072	10	2022	14985	33	129	20221010197	NQ21268821	1	3	02/10/2022 19:25:00	02/10/2022 19:25:00	Interna-Não programada-Meio ambiente-Vento	220	1	24363	1,08
6072	10	2022	14979	3	202	20221010199	SL32145768	1	3	02/10/2022 17:16:54	03/10/2022 02:44:00	Interna-Não programada-Meio ambiente-Vento	13800	30	17763	283,55
6072	10	2022	14863	4	580	20221010200	10012313945	1	3	02/10/2022 18:20:53	02/10/2022 20:30:00	Interna-Não programada-Meio ambiente-Vento	220	1	87499	2,15
6072	10	2022	14867	1	11	20221010206	AG11000003	1	3	02/10/2022 17:58:55	03/10/2022 04:54:44	Interna-Não programada-Meio ambiente-Vento	220	28	8274	306,05
6072	10	2022	15741	17	420	20221010208	16963568	1	3	02/10/2022 18:22:32	03/10/2022 02:07:00	Interna-Não programada-Meio ambiente-Vento	220	1	86843	7,74
6072	10	2022	16481	2	574	20221010217	ZN21186999	1	3	02/10/2022 18:24:58	02/10/2022 20:56:00	Interna-Não programada-Meio ambiente-Vento	220	1	5677	2,52
6072	10	2022	14873	2	456	20221010218	NQ12207363	1	3	02/10/2022 18:25:09	02/10/2022 21:49:00	Interna-Não programada-Meio ambiente-Descarga Atmosférica	13800	11	6396	37,37
6072	10	2022	14985	33	129	20221010220	10024515742	1	3	02/10/2022 18:25:23	02/10/2022 21:30:00	Interna-Não programada-Meio ambiente-Vento	220	1	24363	3,08
6072	10	2022	14920	2	304	20221010223	SR21312806	1	3	02/10/2022 18:25:50	02/10/2022 20:42:00	Interna-Não programada-Meio ambiente-Vento	220	3	14781	6,81
6072	10	2022	14873	2	18	20221010225	BA21144919	1	3	02/10/2022 18:26:07	03/10/2022 02:37:08	Interna-Não programada-Meio ambiente-Vento	220	1	6396	8,18
6072	10	2022	14931	3	98	20221010228	CD12222514	1	3	02/10/2022 18:26:30	03/10/2022 10:22:00	Interna-Não programada-Meio ambiente-Árvore ou Vegetação	13800	7	19592	111,47
6072	10	2022	14867	1	11	20221010230	AG12000021	1	3	02/10/2022 18:12:18	02/10/2022 21:07:00	Interna-Não programada-Meio ambiente-Vento	13800	72	8274	209,64
6072	10	2022	14913	2	73	20221010235	10030403900	1	3	02/10/2022 18:27:20	03/10/2022 07:25:00	Interna-Não programada-Meio ambiente-Vento	220	1	16081	12,96
6072	10	2022	14870	2	60	20221010236	GN11449288	1	3	02/10/2022 17:30:24	02/10/2022 19:36:00	Interna-Não programada-Meio ambiente-Vento	220	74	39631	154,91
6072	10	2022	14942	7	233	20221010237	GN12162453	1	3	02/10/2022 18:07:55	03/10/2022 03:18:00	Interna-Não programada-Meio ambiente-Árvore ou Vegetação	13800	100	54281	916,81
6072	10	2022	14937	6	237	20221010238	20385353	1	3	02/10/2022 18:28:04	02/10/2022 21:33:00	Interna-Não programada-Meio ambiente-Vento	220	1	33900	3,08
6072	10	2022	14979	3	202	20221010240	CO12028902	1	3	02/10/2022 15:28:09	02/10/2022 21:33:00	Interna-Não programada-Meio ambiente-Vento	13800	56	17763	312,53
6072	10	2022	15734	1	186	20221010243	LZ21229810	1	3							

6072	10	2022	14923	2	361	20221010302	AM21312069	1	3	02/10/2022 18:36:41	03/10/2022 10:59:00	Interna-Não programada-Meio ambiente-Descarga Atmosférica	220	1	33539	16,37
6072	10	2022	14965	4	57	20221010304	14874301	1	3	02/10/2022 18:36:42	03/10/2022 03:40:09	Interna-Não programada-Meio ambiente-Descarga Atmosférica	220	1	52212	9,06
6072	10	2022	14865	2	9	20221010319	AC12404420	1	3	02/10/2022 18:28:26	02/10/2022 19:50:00	Interna-Não programada-Meio ambiente-Vento	13800	30	17992	40,78
6072	10	2022	15739	7	62	20221010322	14289192	1	3	02/10/2022 18:38:30	02/10/2022 22:24:00	Interna-Não programada-Meio ambiente-Vento	220	1	46815	3,76
6072	10	2022	14958	2	146	20221010323	60057555	1	3	02/10/2022 18:38:38	03/10/2022 08:32:34	Interna-Não programada-Meio ambiente-Vento	220	1	11738	13,90
6072	10	2022	14858	2	373	20221010325	LA11128741	1	3	02/10/2022 18:05:19	02/10/2022 19:25:00	Interna-Não programada-Meio ambiente-Vento	220	91	67617	120,85
6072	10	2022	14906	4	56	20221010327	GE12185175	1	3	02/10/2022 18:38:44	02/10/2022 19:31:00	Interna-Não programada-Meio ambiente-Vento	13800	67	32174	58,36
6072	10	2022	15740	4	420	20221010334	200265556	1	3	02/10/2022 18:39:31	02/10/2022 23:24:00	Interna-Não programada-Meio ambiente-Vento	220	1	51937	4,74
6072	10	2022	14974	33	166	20221010338	SH12279549	1	3	02/10/2022 18:40:13	03/10/2022 10:51:00	Interna-Não programada-Meio ambiente-Vento	34500	3	2047	48,54
6072	10	2022	16491	2	170	20221010340	PU21079044	1	3	02/10/2022 18:40:38	03/10/2022 07:33:00	Interna-Não programada-Meio ambiente-Descarga Atmosférica	220	1	17888	12,87
6072	10	2022	14911	1	71	20221010341	GS21299705	1	3	02/10/2022 18:40:39	02/10/2022 20:57:00	Interna-Não programada-Meio ambiente-Vento	220	1	15171	2,27
6072	10	2022	14881	32	30	20221010342	CP12207864RE	1	3	02/10/2022 14:36:55	03/10/2022 01:10:00	Interna-Não programada-Meio ambiente-Descarga Atmosférica	34500	49	12036	517,02
6072	10	2022	14934	1	167	20221010346	SX12298330	1	3	02/10/2022 18:41:17	02/10/2022 20:30:00	Interna-Não programada-Meio ambiente-Vento	13800	7	7235	12,68
6072	10	2022	14958	3	146	20221010347	PI11074531	1	3	02/10/2022 18:02:16	02/10/2022 19:15:00	Interna-Não programada-Meio ambiente-Descarga Atmosférica	220	129	11738	156,38
6072	10	2022	14987	30	201	20221010348	SV21056183	1	3	02/10/2022 18:41:19	02/10/2022 20:37:00	Interna-Não programada-Meio ambiente-Vento	220	1	17906	1,93
6072	10	2022	14955	1	384	20221010349	IT12257065	1	3	02/10/2022 18:41:19	02/10/2022 21:53:00	Interna-Não programada-Meio ambiente-Vento	13800	21	5745	67,09
6072	10	2022	15734	2	394	20221010350	KR12401706	1	3	02/10/2022 18:41:19	02/10/2022 21:23:00	Interna-Não programada-Meio ambiente-Vento	13800	12	2555	32,34
6072	10	2022	14962	1	41	20221010353	I130001171	1	3	02/10/2022 18:41:34	02/10/2022 23:37:00	Interna-Não programada-Meio ambiente-Vento	220	1	15316	4,92
6072	10	2022	14962	1	151	20221010354	PK12263503	1	3	02/10/2022 16:54:57	03/10/2022 00:36:00	Interna-Não programada-Meio ambiente-Vento	13800	15	15316	115,26
6072	10	2022	14933	2	102	20221010355	JA21328474	1	3	02/10/2022 18:41:43	02/10/2022 22:00:00	Interna-Não programada-Meio ambiente-Descarga Atmosférica	220	2	19351	6,61
6072	10	2022	14881	32	30	20221010357	CP12190363	1	3	02/10/2022 15:41:24	02/10/2022 20:17:00	Interna-Não programada-Meio ambiente-Descarga Atmosférica	34500	34	12036	156,17
6072	10	2022	16488	5	61	20221010359	GN11168562	1	3	02/10/2022 18:24:36	02/10/2022 19:59:00	Interna-Não programada-Meio ambiente-Vento	220	47	39599	73,95
6072	10	2022	14961	32	325	20221010361	PI12355773	1	3	02/10/2022 18:14:27	02/10/2022 20:00:00	Interna-Não programada-Meio ambiente-Vento	34500	45	40529	79,16
6072	10	2022	14875	1	590	20221010363	BH11074587	1	3	02/10/2022 18:42:32	02/10/2022 23:57:02	Interna-Não programada-Meio ambiente-Vento	220	88	5476	461,27
6072	10	2022	16493	1	310	20221010364	SV11093663	1	3	02/10/2022 18:42:47	02/10/2022 23:34:00	Interna-Não programada-Meio ambiente-Vento	220	146	16706	708,63
6072	10	2022	14875	1	24	20221010371	BM12259512	1	3	02/10/2022 18:43:25	03/10/2022 16:34:24	Interna-Não programada-Meio ambiente-Vento	13800	18	5476	393,30
6072	10	2022	14860	2	198	20221010373	AX31061865	1	3	02/10/2022 18:44:14	03/10/2022 07:38:00	Interna-Não programada-Meio ambiente-Vento	220	1	28374	12,90
6072	10	2022	15732	2	220	20221010377	HD12319816	1	3	02/10/2022 18:14:25	02/10/2022 19:37:00	Interna-Não programada-Meio ambiente-Descarga Atmosférica	13800	524	15873	721,23
6072	10	2022	14968	2	113	20221010383	SH12301080RE	1	3	02/10/2022 17:57:12	03/10/2022 23:25:00	Interna-Não programada-Meio ambiente-Vento	13800	27	10541	795,51
6072	10	2022	14867	1	11	20221010384	AG12380811	1	3	02/10/2022 17:52:47	02/10/2022 20:14:00	Interna-Não programada-Meio ambiente-Vento	13800	158	8274	371,87
6072	10	2022	16484	33	570	20221010385	MV12214245	1	3	02/10/2022 18:46:30	03/10/2022 14:53:04	Interna-Não programada-Meio ambiente-Vento	34500	16	6743	321,75
6072	10	2022	14898	1	50	20221010389	EA12000050	1	3	02/10/2022 16:35:39	03/10/2022 13:30:00	Interna-Não programada-Meio ambiente-Descarga Atmosférica	13800	3	12796	62,72
6072	10	2022	14974	34	166	20221010392	SH21076331	1	3	02/10/2022 18:47:14	04/10/2022 03:44:00	Interna-Não programada-Meio ambiente-Vento	220	1	2047	32,95
6072	10	2022	14964	1	231	20221010393	GB18000209TS	1	3	02/10/2022 17:52:44	03/10/2022 10:17:28	Interna-Não programada-Meio ambiente-Vento	13800	23	27742	377,48
6072	10	2022	14964	1	231	20221010393	GB18000209TS	1	3	02/10/2022 17:52:44	03/10/2022 11:59:49	Interna-Não programada-Meio ambiente-Vento	13800	98	27742	1775,57
6072	10	2022	14918	1	499	20221010398	MB11037520	1	3	02/10/2022 18:47:28	03/10/2022 04:01:46	Interna-Não programada-Meio ambiente-Árvore ou Vegetação	220	30	33935	277,15
6072	10	2022	14945	1	185	20221010399	10009787460	1	3	02/10/2022 18:47:33	02/10/2022 21:02:00	Interna-Não programada-Meio ambiente-Vento	220	1	10061	2,24
6072	10	2022	16491	1	335	20221010400	1070003302	1	3	02/10/2022 18:47:42	03/10/2022 08:55:00	Interna-Não programada-Meio ambiente-Vento	220	1	17888	14,12
6072	10	2022	14952	2	380	20221010406	-	1	3	03/10/2022 07:23:06	04/10/2022 01:08:00	Interna-Não programada-Meio ambiente-Descarga Atmosférica	13800	82	2192	1455,36
6072	10	2022	14964	31	156	20221010407	QI12306078	1	3	02/10/2022 18:48:31	03/10/2022 13:43:00	Interna-Não programada-Meio ambiente-Vento	34500	1	27742	18,91
6072	10	2022	14881	32	30	20221010408	CP12190337	1	3	02/10/2022 15:59:19	02/10/2022 23:27:37	Interna-Não programada-Meio ambiente-Vento	34500	1	12036	7,47
6072	10	2022	14881	32	30	20221010408	CP12190337	1	3	02/10/2022 15:59:19	02/10/2022 23:27:16	Interna-Não programada-Meio ambiente-Vento	34500	1	12036	7,47
6072	10	2022	14964	1	156	20221010411	1560214	1	3	02/10/2022 18:46:45	03/10/2022 07:27:36	Interna-Não programada-Meio ambiente-Vento	13800	210	27742	2662,98
6072	10	2022	14964	1	156	20221010411	1560214	1	3	02/10/2022 18:46:45	03/10/2022 05:19:14	Interna-Não programada-Meio ambiente-Vento	13800	349	27742	3678,94
6072	10	2022	14964	1	156	20221010411	1560214	1	3	02/10/2022 18:46:45	02/10/2022 20:32:36	Interna-Não programada-Meio ambiente-Vento	13800	746	27742	1316,07
6072	10	2022	14964	1	156	20221010411	1560214	1	3	02/10/2022 18:46:45	02/10/2022 18:57:04	Interna-Não programada-Meio ambiente-Vento	13800	869	27742	149,42
6072	10	2022	14964	1	156	20221010411	1560214	1	3	02/10/2022 18:46:45	02/10/2022 21:54:53	Interna-Não programada-Meio ambiente-Vento	13800	1040	27742	3260,98
6072	10	2022	14964	1	156	20221010411	1560214	1	3	02/10/2022 18:46:45	02/10/2022 18:57:14	Interna-Não programada-Meio ambiente-Vento	13800	1249	27742	218,23
6072	10	2022	14964	1	156	20221010411	1560214	1	3	02/10/2022 18:46:45	02/10/2022 20:35:06	Interna-Não programada-Meio ambiente-Vento	13800	1687	27742	3046,44
6072	10	2022	14964	1	156	20221010411	1560214	1	3	02/10/2022 18:46:45	03/10/2022 08:18:19	Interna-Não programada-Meio ambiente-Vento	13800	3272	27742	44257,44
6072	10	2022	14964	1	156	20221010411	1560214	1	3	03/10/2022 05:37:10	03/10/2022 05:42:39	Interna-Não programada-Meio ambiente-Vento	13800	1041	27742	95,14
6072	10	2022	14964	1	156	20221010411	1560214	1	3	03/10/2022 07:21:22	03/10/2022 07:28:01	Interna-Não programada-Meio ambiente-Vento	13800	3041	27742	337,04
6072	10	2022	14964	1	156	20221010411	1560214	1	3	03/10/2022 07:22:09	03/10/2022 07:28:01	Interna-Não programada-Meio ambiente-Vento	13800	641	27742	62,68
6072	10	2022	14964	1	156	20221010411	1560214	1	3	03/10/2022 07:39:22	03/10/2022 07:42:59	Interna-Não programada-Meio ambiente-Vento	13800	840	27742	50,63
6072	10	2022	14943	31	197	20221010412	CJ12442826	1	3	02/10/2022 16:54:27	02/10/2022 22:22:00	Interna-Não programada-Meio ambiente-Vento	34500	61	14310	333,01
6072	10	2022	14868	31	16	20221010419	AY21370587	1	3	02/10/2022 18:51:10	03/10/2022 08:46:00	Interna-Não programada-Meio ambiente-Descarga Atmosférica	220	1	2374	13,91
6072	10	2022	16484	32	570	20221010420	RV12093111	1	3	02/10/2022 18:51:11	04/10/2022 00:38:09	Interna-Não programada-Meio ambiente-Vento	34500	3	6743	89,35
6072	10	2022	14865	1	128	20221010422	AC21233392	1	3	02/10/2022 18:51:18	02/10/2022 21:02:00	Interna-Não programada-Meio ambiente-Vento	220	1	17992	2,18
6072	10	2022	15734	35	347	20221010423	KR12389576	1	3	02/10/2022 18:51:26	02/10/2022 21:21:00	Interna-Não programada-Meio ambiente-Descarga Atmosférica	34500	40	2555	99,71
6072	10	2022	14929	2	93	20221010425	IK21137794	1	3	02/10/2022 18:52:13	02/10/2022 20:21:00	Interna-Não programada-Meio ambiente-Descarga Atmosférica	220	1	19397	1,48
6072	10	2022	15746	32	563	20221010427	UP12390498	1	3	02/10/2022 18:52:19	02/10/2022 22:32:00	Interna-Não programada-Meio ambiente-Vento				

6072	10	2022	14966	11	57	20221010470	GN11132319	1	3	02/10/2022 18:53:22	02/10/2022 22:01:00	Interna-Não programada-Meio ambiente-Vento	220	71	31957	222,03
6072	10	2022	14953	31	330	20221010472	PL12118508	1	3	02/10/2022 18:59:04	02/10/2022 21:40:00	Interna-Não programada-Meio ambiente-Vento	34500	3	20994	8,05
6072	10	2022	14918	31	1	20221010476	FB21444671	1	3	02/10/2022 18:59:35	02/10/2022 20:27:00	Interna-Não programada-Meio ambiente-Vento	220	1	33935	1,46
6072	10	2022	15732	2	372	20221010479	LZ18444375TS	1	3	02/10/2022 19:00:06	03/10/2022 02:04:00	Interna-Não programada-Meio ambiente-Vento	13800	2	15873	14,13
6072	10	2022	14987	2	372	20221010479	LZ18444375TS	1	3	02/10/2022 19:00:06	03/10/2022 02:04:00	Interna-Não programada-Meio ambiente-Vento	13800	50	17906	353,25
6072	10	2022	16486	2	234	20221010481	MR18418727TS	1	3	02/10/2022 18:32:47	02/10/2022 20:26:00	Interna-Não programada-Meio ambiente-Vento	13800	37	3534	69,82
6072	10	2022	16482	6	577	20221010483	SH12000241	1	3	02/10/2022 19:01:35	03/10/2022 20:00:50	Interna-Não programada-Meio ambiente-Vento	13800	1	16960	24,99
6072	10	2022	14953	2	314	20221010485	PP18452547TS	1	3	02/10/2022 18:25:17	03/10/2022 12:07:00	Interna-Não programada-Meio ambiente-Vento	13800	43	20994	760,90
6072	10	2022	14953	2	314	20221010485	PP18452547TS	1	3	02/10/2022 18:25:17	03/10/2022 11:46:00	Interna-Não programada-Meio ambiente-Vento	13800	59	20994	1023,37
6072	10	2022	14898	2	50	20221010487	EA21044030	1	3	02/10/2022 19:02:12	03/10/2022 15:34:00	Interna-Não programada-Meio ambiente-Vento	220	1	12796	20,53
6072	10	2022	16491	2	300	20221010489	1220017222	1	3	02/10/2022 19:02:44	02/10/2022 22:07:00	Interna-Não programada-Meio ambiente-Vento	220	1	17888	3,07
6072	10	2022	14956	6	581	20221010499	MY12059930RE	1	3	02/10/2022 18:52:19	03/10/2022 16:58:28	Interna-Não programada-Meio ambiente-Árvore ou Vegetação	13800	21	33108	464,15
6072	10	2022	14956	6	581	20221010499	MY12059930RE	1	3	02/10/2022 18:52:19	03/10/2022 10:16:41	Interna-Não programada-Meio ambiente-Árvore ou Vegetação	13800	30	33108	462,18
6072	10	2022	14956	6	581	20221010499	MY12059930RE	1	3	03/10/2022 16:18:08	03/10/2022 16:18:08	Interna-Não programada-Meio ambiente-Árvore ou Vegetação	13800	24	33108	137,89
6072	10	2022	15745	7	103	20221010500	JT10432698	1	3	02/10/2022 19:01:17	03/10/2022 01:02:15	Interna-Não programada-Meio ambiente-Vento	13800	1523	21048	9162,54
6072	10	2022	14941	1	92	20221010501	IU11206868	1	3	02/10/2022 18:17:59	02/10/2022 21:54:00	Interna-Não programada-Meio ambiente-Árvore ou Vegetação	220	88	7583	316,82
6072	10	2022	14968	2	305	20221010502	SH12323572	1	3	02/10/2022 19:04:58	03/10/2022 02:07:00	Interna-Não programada-Meio ambiente-Vento	13800	7	10541	49,24
6072	10	2022	14968	31	327	20221010505	DM21306311	1	3	02/10/2022 19:05:43	03/10/2022 18:21:40	Interna-Não programada-Meio ambiente-Vento	220	1	10541	23,27
6072	10	2022	15744	3	103	20221010506	JT21007820	1	3	02/10/2022 19:05:46	03/10/2022 08:21:00	Interna-Não programada-Meio ambiente-Descarga Atmosférica	220	1	24679	13,25
6072	10	2022	14881	2	30	20221010510	CP12065866	1	3	02/10/2022 14:17:36	03/10/2022 02:25:00	Interna-Não programada-Meio ambiente-Descarga Atmosférica	13800	61	12036	739,52
6072	10	2022	14968	1	232	20221010512	DM12417231	1	3	02/10/2022 18:30:55	03/10/2022 13:41:50	Interna-Não programada-Meio ambiente-Vento	13800	38	10541	728,91
6072	10	2022	14978	33	216	20221010513	JL12404385	1	3	02/10/2022 19:06:37	02/10/2022 22:44:00	Interna-Não programada-Meio ambiente-Descarga Atmosférica	34500	75	9008	271,73
6072	10	2022	14904	32	283	20221010515	TE11283072	1	3	02/10/2022 19:06:40	02/10/2022 20:54:00	Interna-Não programada-Meio ambiente-Vento	220	1	11750	1,79
6072	10	2022	14898	1	50	20221010524	EA10394609	1	3	02/10/2022 19:05:24	03/10/2022 01:43:57	Interna-Não programada-Meio ambiente-Vento	13800	6	12796	39,86
6072	10	2022	14898	1	50	20221010524	EA10394609	1	3	02/10/2022 19:05:24	03/10/2022 21:39:50	Interna-Não programada-Meio ambiente-Vento	13800	25	12796	664,35
6072	10	2022	14898	1	50	20221010524	EA10394609	1	3	02/10/2022 19:05:24	02/10/2022 22:56:33	Interna-Não programada-Meio ambiente-Vento	13800	262	12796	1009,36
6072	10	2022	15739	7	62	20221010526	TR11110908	1	3	02/10/2022 19:05:59	02/10/2022 20:48:00	Interna-Não programada-Meio ambiente-Descarga Atmosférica	220	182	46815	309,45
6072	10	2022	14958	1	146	20221010528	PJ12096411	1	3	02/10/2022 19:08:30	03/10/2022 14:11:00	Interna-Não programada-Meio ambiente-Descarga Atmosférica	13800	4	11738	76,17
6072	10	2022	16476	7	453	20221010533	14813993	1	3	02/10/2022 19:09:33	03/10/2022 11:51:19	Interna-Não programada-Meio ambiente-Vento	220	1	34028	16,70
6072	10	2022	14954	33	346	20221010544	KR12118416	1	3	02/10/2022 19:11:26	02/10/2022 22:40:00	Interna-Não programada-Meio ambiente-Vento	34500	6	3578	20,86
6072	10	2022	14944	2	426	20221010546	PJ12020064	1	3	02/10/2022 18:38:39	03/10/2022 15:05:00	Interna-Não programada-Meio ambiente-Descarga Atmosférica	13800	14	24361	286,15
6072	10	2022	16488	5	61	20221010548	GN11189702	1	3	02/10/2022 18:13:57	02/10/2022 21:42:00	Interna-Não programada-Meio ambiente-Vento	220	43	39599	149,10
6072	10	2022	14973	1	133	20221010560	IW12335701	1	3	02/10/2022 19:15:52	02/10/2022 22:35:00	Interna-Não programada-Meio ambiente-Vento	13800	11	12138	36,51
6072	10	2022	15745	5	103	20221010563	290054400	1	3	02/10/2022 19:16:28	02/10/2022 22:27:00	Interna-Não programada-Meio ambiente-Vento	220	1	21048	3,18
6072	10	2022	14969	6	160	20221010568	630169433	1	3	02/10/2022 19:17:48	03/10/2022 10:04:55	Interna-Não programada-Meio ambiente-Vento	220	1	41407	14,79
6072	10	2022	15744	3	103	20221010571	JT11092352	1	3	02/10/2022 19:18:10	03/10/2022 08:52:47	Interna-Não programada-Meio ambiente-Vento	220	104	24679	1412,00
6072	10	2022	14947	4	132	20221010572	NR11157320	1	3	02/10/2022 19:18:52	03/10/2022 01:31:00	Interna-Não programada-Meio ambiente-Vento	220	1	13835	6,20
6072	10	2022	14904	32	283	20221010573	BF21264703	1	3	02/10/2022 19:18:56	02/10/2022 20:46:00	Interna-Não programada-Meio ambiente-Descarga Atmosférica	220	1	11750	1,45
6072	10	2022	14973	33	133	20221010575	AZ12303947	1	3	02/10/2022 19:19:05	03/10/2022 00:30:00	Interna-Não programada-Meio ambiente-Vento	34500	4	12138	20,73
6072	10	2022	14894	1	324	20221010578	CB12297694	1	3	02/10/2022 17:02:57	02/10/2022 23:30:00	Interna-Não programada-Meio ambiente-Descarga Atmosférica	13800	1	18476	6,45
6072	10	2022	14894	1	324	20221010578	CB12297694	1	3	02/10/2022 17:02:57	02/10/2022 20:58:00	Interna-Não programada-Meio ambiente-Descarga Atmosférica	13800	38	18476	148,87
6072	10	2022	14859	2	454	20221010579	4830206884	1	3	02/10/2022 19:19:50	02/10/2022 23:37:00	Interna-Não programada-Meio ambiente-Vento	220	1	27390	4,29
6072	10	2022	14916	31	209	20221010581	GH12241928	1	3	02/10/2022 19:19:58	02/10/2022 23:54:00	Interna-Não programada-Meio ambiente-Descarga Atmosférica	34500	60	19436	274,03
6072	10	2022	14881	32	30	20221010586	CP12241867	1	3	02/10/2022 16:02:08	02/10/2022 22:54:37	Interna-Não programada-Meio ambiente-Árvore ou Vegetação	34500	21	12036	144,37
6072	10	2022	15733	32	347	20221010592	KR12244309	1	3	02/10/2022 19:21:56	03/10/2022 01:22:00	Interna-Não programada-Meio ambiente-Vento	34500	100	17858	600,11
6072	10	2022	14978	31	216	20221010598	PI21049176	1	3	02/10/2022 19:22:56	03/10/2022 04:28:38	Interna-Não programada-Meio ambiente-Descarga Atmosférica	220	1	9008	9,09
6072	10	2022	15729	5	245	20221010601	RV11062812	1	3	02/10/2022 18:53:28	02/10/2022 20:44:00	Interna-Não programada-Meio ambiente-Vento	220	128	15746	235,80
6072	10	2022	14898	1	50	20221010604	EA12084055	1	3	03/10/2022 06:06:52	03/10/2022 11:44:00	Interna-Não programada-Meio ambiente-Descarga Atmosférica	13800	9	12796	50,57
6072	10	2022	14890	5	34	20221010610	CT11379402	1	3	02/10/2022 19:26:35	02/10/2022 22:53:00	Interna-Não programada-Meio ambiente-Vento	220	56	47478	192,66
6072	10	2022	15738	4	62	20221010616	10008470	1	3	02/10/2022 19:27:18	02/10/2022 23:59:00	Interna-Não programada-Meio ambiente-Vento	220	1	39887	4,53
6072	10	2022	15745	7	103	20221010629	JT21234495	1	3	02/10/2022 19:30:21	03/10/2022 09:22:00	Interna-Não programada-Meio ambiente-Descarga Atmosférica	220	2	21048	27,72
6072	10	2022	16484	31	570	20221010630	RV12271721	1	3	02/10/2022 19:30:23	03/10/2022 21:47:06	Interna-Não programada-Meio ambiente-Vento	34500	2	6743	52,56
6072	10	2022	15731	1	36	20221010631	AP12075580	1	3	02/10/2022 17:10:08	03/10/2022 11:00:51	Interna-Não programada-Meio ambiente-Vento	13800	1	4713	17,85
6072	10	2022	15731	1	36	20221010631	AP12075580	1	3	02/10/2022 17:10:08	03/10/2022 14:58:00	Interna-Não programada-Meio ambiente-Vento	13800	1	4713	21,80
6072	10	2022	15731	1	36	20221010631	AP12075580	1	3	02/10/2022 17:10:08	03/10/2022 10:44:43	Interna-Não programada-Meio ambiente-Vento	13800	1	4713	17,58
6072	10	2022	15731	1	36	20221010631	AP12075580	1	3	02/10/2022 17:10:08	03/10/2022 11:11:55	Interna-Não programada-Meio ambiente-Vento	13800	1	4713	18,03
6072	10	2022	15731	1	36	20221010631	AP12075580	1	3	02/10/2022 17:10:08	02/10/2022 22:48:07	Interna-Não programada-Meio ambiente-Vento	13800	2	4713	11,27
6072	10	2022	15731	1	36	20221010631	AP12075580	1	3	02/10/2022 17:10:08	02/10/2022 23:01:15	Interna-Não programada-Meio ambiente-Vento	13800	19	4713	111,19
6072	10	2022	14956	2	242	20221010633	PW11000033	1	3	02/10/2022 18:29:47	02/10/2022 21:30:00	Interna-Não programada-Meio ambiente-Vento	220	65	33108	195,23
6072	10	2022	14968	2	265	20221010635	2470008470	1	3	02/10/2022 19:31:54	03/10/2022 16:11:14	Interna-Não programada-Meio ambiente-Vento	220	1	10541	20,66
6072	10	2022	14934	30	103	20221010654	JT21149681	1	3	02/10/2022 19:35:54	03/10/2022 14:44:37	Interna-Não programada-Meio ambiente-Vento	220	1	7235	19,15
6072	10	2022	14934	30	103	20221010654	JT21149681	1	3	03/10/2022 11:57:32	03					

6072	10	2022	14943	1	197	20221010701	IH11202474	1	3	02/10/2022 19:47:57	02/10/2022 23:44:00	Interna-Não programada-Meio ambiente-Árvore ou Vegetação	220	9	14310	35,41
6072	10	2022	14881	1	97	20221010708	DV12207928	1	3	02/10/2022 18:21:11	03/10/2022 01:43:00	Interna-Não programada-Meio ambiente-Descarga Atmosférica	13800	6	12036	44,18
6072	10	2022	14968	2	305	20221010710	EU21025732	1	3	02/10/2022 19:51:01	03/10/2022 23:53:00	Interna-Não programada-Meio ambiente-Descarga Atmosférica	220	1	10541	28,03
6072	10	2022	14956	33	261	20221010711	MY12322341	1	3	02/10/2022 19:51:16	03/10/2022 01:51:00	Interna-Não programada-Meio ambiente-Vento	34500	1	33108	6,00
6072	10	2022	14956	33	261	20221010711	MY12322341	1	3	03/10/2022 13:51:00	03/10/2022 15:26:21	Interna-Não programada-Meio ambiente-Vento	34500	1	33108	1,59
6072	10	2022	14907	6	58	20221010719	GN11001392	1	3	02/10/2022 21:27:49	02/10/2022 21:42:00	Interna-Não programada-Meio ambiente-Vento	220	6	45872	13,42
6072	10	2022	14978	34	216	20221010731	TL12218429	1	3	02/10/2022 19:56:32	03/10/2022 01:49:00	Interna-Não programada-Meio ambiente-Descarga Atmosférica	34500	2	9008	11,75
6072	10	2022	16491	1	17	20221010739	CG18443139TS	1	3	02/10/2022 19:31:04	03/10/2022 10:13:00	Interna-Não programada-Meio ambiente-Vento	13800	27	17888	396,87
6072	10	2022	14880	2	28	20221010742	CD12000284	1	3	02/10/2022 19:07:24	02/10/2022 22:49:00	Interna-Não programada-Meio ambiente-Descarga Atmosférica	13800	22	5039	81,25
6072	10	2022	14936	5	237	20221010745	20521534	1	3	02/10/2022 20:04:57	03/10/2022 00:51:00	Interna-Não programada-Meio ambiente-Vento	220	1	41289	4,77
6072	10	2022	14858	5	373	20221010753	SN11097546	1	3	02/10/2022 20:05:39	02/10/2022 21:00:00	Interna-Não programada-Meio ambiente-Vento	220	48	67617	43,48
6072	10	2022	15749	35	173	20221010761	SG21244412	1	3	02/10/2022 20:11:25	03/10/2022 09:36:00	Interna-Não programada-Meio ambiente-Descarga Atmosférica	220	1	14959	13,41
6072	10	2022	14930	4	374	20221010762	FA11257643	1	3	02/10/2022 20:11:33	02/10/2022 21:31:00	Interna-Não programada-Meio ambiente-Vento	220	23	54841	30,46
6072	10	2022	14944	4	124	20221010766	MR11031170	1	3	02/10/2022 20:12:54	03/10/2022 07:39:00	Interna-Não programada-Meio ambiente-Descarga Atmosférica	220	31	24361	354,48
6072	10	2022	15741	10	420	20221010769	10005356278	1	3	02/10/2022 20:14:12	03/10/2022 05:07:35	Interna-Não programada-Meio ambiente-Vento	220	1	86843	8,89
6072	10	2022	14944	3	124	20221010778	MR11160427	1	3	02/10/2022 19:52:04	02/10/2022 21:45:00	Interna-Não programada-Meio ambiente-Vento	220	79	24361	148,70
6072	10	2022	15732	2	426	20221010780	-	1	3	02/10/2022 20:17:35	04/10/2022 16:38:43	Interna-Não programada-Meio ambiente-Vento	13800	1	15873	44,35
6072	10	2022	14944	2	426	20221010780	-	1	3	02/10/2022 20:17:35	04/10/2022 16:38:43	Interna-Não programada-Meio ambiente-Vento	13800	109	24361	4834,39
6072	10	2022	14944	2	426	20221010780	-	1	3	03/10/2022 22:56:48	04/10/2022 16:38:43	Interna-Não programada-Meio ambiente-Vento	13800	4	24361	70,79
6072	10	2022	14881	1	97	20221010781	DV21253633	1	3	02/10/2022 20:17:40	03/10/2022 07:53:13	Interna-Não programada-Meio ambiente-Descarga Atmosférica	220	1	12036	11,59
6072	10	2022	14916	31	209	20221010792	MA12163486	1	3	02/10/2022 20:21:38	02/10/2022 21:59:00	Interna-Não programada-Meio ambiente-Vento	34500	24	19436	38,95
6072	10	2022	15748	31	148	20221010796	UT21384392	1	3	02/10/2022 20:23:13	03/10/2022 12:55:00	Interna-Não programada-Meio ambiente-Descarga Atmosférica	220	1	11891	16,53
6072	10	2022	14940	4	38	20221010797	10030684020	1	3	02/10/2022 20:23:37	02/10/2022 22:55:00	Interna-Não programada-Meio ambiente-Vento	220	1	110957	2,52
6072	10	2022	14968	1	232	20221010798	DM11000010	1	3	02/10/2022 19:40:32	02/10/2022 23:35:52	Interna-Não programada-Meio ambiente-Vento	220	88	10541	345,16
6072	10	2022	15738	2	62	20221010806	TR11101120	1	3	02/10/2022 20:13:10	02/10/2022 21:45:00	Interna-Não programada-Meio ambiente-Árvore ou Vegetação	220	90	39887	137,75
6072	10	2022	16493	1	107	20221010816	LB21276559	1	3	02/10/2022 20:30:38	02/10/2022 21:36:00	Interna-Não programada-Meio ambiente-Vento	220	1	16706	1,09
6072	10	2022	14873	34	18	20221010819	SZ21347236	1	3	02/10/2022 20:31:36	03/10/2022 00:44:00	Interna-Não programada-Meio ambiente-Vento	220	1	6396	4,21
6072	10	2022	14865	1	128	20221010825	AC12382573	1	3	02/10/2022 19:03:59	02/10/2022 21:21:00	Interna-Não programada-Meio ambiente-Vento	13800	13	17992	29,69
6072	10	2022	16484	32	570	20221010833	CP12334977	1	3	02/10/2022 18:25:57	03/10/2022 09:32:00	Interna-Não programada-Meio ambiente-Vento	34500	86	6743	1298,67
6072	10	2022	14902	4	49	20221010842	FR11104710	1	3	02/10/2022 18:26:52	02/10/2022 23:39:00	Interna-Não programada-Meio ambiente-Vento	220	79	5399	410,98
6072	10	2022	14879	2	339	20221010844	7421584	1	3	02/10/2022 19:52:42	03/10/2022 09:53:00	Interna-Não programada-Meio ambiente-Descarga Atmosférica	13800	6	29141	84,03
6072	10	2022	14863	6	5	20221010846	AN11272978	1	3	02/10/2022 20:40:53	02/10/2022 23:30:12	Interna-Não programada-Meio ambiente-Vento	220	147	87499	414,83
6072	10	2022	14985	31	180	20221010852	NQ12254469	1	3	02/10/2022 20:23:53	02/10/2022 22:46:00	Interna-Não programada-Meio ambiente-Descarga Atmosférica	34500	9	24363	21,32
6072	10	2022	14864	6	344	20221010853	200566209	1	3	02/10/2022 20:44:27	03/10/2022 15:09:00	Interna-Não programada-Meio ambiente-Vento	220	1	31664	18,41
6072	10	2022	14879	36	27	20221010858	CA12191622	1	3	02/10/2022 19:47:16	03/10/2022 10:52:00	Interna-Não programada-Meio ambiente-Vento	34500	3	29141	45,24
6072	10	2022	14939	1	47	20221010860	2420000943	1	3	02/10/2022 20:46:10	02/10/2022 23:59:00	Interna-Não programada-Meio ambiente-Vento	220	1	13923	3,21
6072	10	2022	14981	5	498	20221010861	SW11130677	1	3	02/10/2022 16:30:56	03/10/2022 18:25:45	Interna-Não programada-Meio ambiente-Vento	220	176	56045	4560,80
6072	10	2022	15748	2	470	20221010862	-	1	3	02/10/2022 20:46:41	03/10/2022 10:35:54	Interna-Não programada-Meio ambiente-Vento	13800	3	11891	41,46
6072	10	2022	15748	2	188	20221010862	-	1	3	02/10/2022 20:46:41	03/10/2022 14:59:22	Interna-Não programada-Meio ambiente-Vento	13800	25	11891	455,28
6072	10	2022	15748	2	188	20221010862	-	1	3	02/10/2022 20:46:41	03/10/2022 10:35:54	Interna-Não programada-Meio ambiente-Vento	13800	743	11891	10268,47
6072	10	2022	15748	2	188	20221010862	-	1	3	03/10/2022 08:42:48	03/10/2022 14:59:22	Interna-Não programada-Meio ambiente-Vento	13800	3	11891	18,83
6072	10	2022	15748	2	470	20221010862	-	1	3	03/10/2022 17:23:40	03/10/2022 18:06:54	Interna-Não programada-Meio ambiente-Vento	13800	3	11891	2,16
6072	10	2022	15748	2	188	20221010862	-	1	3	03/10/2022 17:23:40	03/10/2022 18:06:54	Interna-Não programada-Meio ambiente-Vento	13800	991	11891	714,07
6072	10	2022	14927	2	90	20221010864	9929511	1	3	02/10/2022 20:30:00	03/10/2022 08:55:00	Interna-Não programada-Meio ambiente-Vento	13800	1	3123	12,42
6072	10	2022	14927	1	90	20221010864	9929511	1	3	02/10/2022 20:30:00	03/10/2022 10:14:00	Interna-Não programada-Meio ambiente-Vento	13800	1	3123	13,73
6072	10	2022	14927	30	992	20221010864	9929511	1	3	02/10/2022 20:30:00	03/10/2022 09:50:25	Interna-Não programada-Meio ambiente-Vento	13800	2	3123	26,68
6072	10	2022	14927	30	992	20221010864	9929511	1	3	02/10/2022 20:30:00	03/10/2022 11:29:01	Interna-Não programada-Meio ambiente-Vento	13800	4	3123	59,93
6072	10	2022	14927	30	992	20221010864	9929511	1	3	02/10/2022 20:30:00	03/10/2022 09:40:34	Interna-Não programada-Meio ambiente-Vento	13800	5	3123	65,88
6072	10	2022	14926	31	10	20221010864	9929511	1	3	02/10/2022 20:30:00	02/10/2022 20:38:56	Interna-Não programada-Meio ambiente-Vento	13800	8	1944	1,19
6072	10	2022	14879	2	370	20221010864	9929511	1	3	02/10/2022 20:30:00	02/10/2022 20:38:56	Interna-Não programada-Meio ambiente-Vento	13800	16	29141	2,38
6072	10	2022	14927	30	992	20221010864	9929511	1	3	02/10/2022 20:30:00	03/10/2022 01:38:06	Interna-Não programada-Meio ambiente-Vento	13800	18	3123	92,43
6072	10	2022	14926	2	432	20221010864	9929511	1	3	02/10/2022 20:30:00	02/10/2022 20:38:56	Interna-Não programada-Meio ambiente-Vento	13800	61	1944	9,08
6072	10	2022	14879	2	440	20221010864	9929511	1	3	02/10/2022 20:30:00	02/10/2022 20:38:56	Interna-Não programada-Meio ambiente-Vento	13800	87	29141	12,95
6072	10	2022	14926	1	432	20221010864	9929511	1	3	02/10/2022 20:30:00	02/10/2022 20:38:56	Interna-Não programada-Meio ambiente-Vento	13800	154	1944	22,93
6072	10	2022	14927	30	992	20221010864	9929511	1	3	02/10/2022 20:30:00	02/10/2022 20:38:56	Interna-Não programada-Meio ambiente-Vento	13800	159	3123	23,67
6072	10	2022	14927	30	992	20221010864	9929511	1	3	02/10/2022 20:30:00	02/10/2022 21:27:23	Interna-Não programada-Meio ambiente-Vento	13800	187	3123	178,84
6072	10	2022	14927	1	90	20221010864	9929511	1	3	02/10/2022 20:30:00	02/10/2022 20:38:56	Interna-Não programada-Meio ambiente-Vento	13800	902	3123	134,30
6072	10	2022	14926	1	10	20221010864	9929511	1	3	02/10/2022 20:30:00	02/10/2022 20:38:56	Interna-Não programada-Meio ambiente-Vento	13800	1721	1944	256,24
6072	10	2022	14927	2	90	20221010864	9929511	1	3	02/10/2022 20:30:00	02/10/2022 20:38:56	Interna-Não programada-Meio ambiente-Vento	13800	1842	3123	274,25
6072	10	2022	14871	10	60	20221010865	10094763	1	3	02/10/2022 20:48:15	03/10/2022 12:26:00	Interna-Não programada-Meio ambiente-Vento	220	1	35718	15,63
6072	10	2022	14881	32	30	20221010872	BH11331422	1	3	02/10/2022 15:29:56	02/10/2022 20:19:00	Interna-Não programada-Meio ambiente-Descarga Atmosférica	220	1	12036	4,82
6072	10	2022	16487	10	63	20221010881	11759902	1	3	02/10/2022 20:52:32	02/10/2022 22:26:00	Interna-Não programada-Meio ambiente-Vento	220	1	43231	1,56
6072																

6072	10	2022	14962	32	151	20221010941	PK12047217	1	3	02/10/2022 21:02:55	03/10/2022 17:28:57	Interna-Não programada-Meio ambiente-Vento	34500	20	15316	408,68
6072	10	2022	14962	32	151	20221010941	PK12047217	1	3	02/10/2022 21:02:55	03/10/2022 04:53:11	Interna-Não programada-Meio ambiente-Vento	34500	22	15316	172,43
6072	10	2022	14962	32	151	20221010941	PK12047217	1	3	02/10/2022 21:02:55	03/10/2022 03:57:53	Interna-Não programada-Meio ambiente-Vento	34500	47	15316	325,06
6072	10	2022	14962	32	151	20221010941	PK12047217	1	3	03/10/2022 04:54:18	03/10/2022 15:50:57	Interna-Não programada-Meio ambiente-Vento	34500	3	15316	32,83
6072	10	2022	14962	32	151	20221010941	PK12047217	1	3	03/10/2022 04:54:18	06/10/2022 02:53:32	Interna-Não programada-Meio ambiente-Vento	34500	17	15316	1189,78
6072	10	2022	14962	32	151	20221010941	PK12047217	1	3	03/10/2022 04:56:17	03/10/2022 05:47:11	Interna-Não programada-Meio ambiente-Vento	34500	42	15316	35,63
6072	10	2022	14962	32	151	20221010941	PK12047217	1	3	06/10/2022 00:34:44	06/10/2022 02:53:32	Interna-Não programada-Meio ambiente-Vento	34500	23	15316	53,21
6072	10	2022	14943	31	197	20221010942	Ti21239431	1	3	02/10/2022 21:23:57	02/10/2022 23:16:00	Interna-Não programada-Meio ambiente-Vento	220	1	14310	1,87
6072	10	2022	14981	4	498	20221010947	190012924	1	3	02/10/2022 21:25:00	03/10/2022 08:41:00	Interna-Não programada-Meio ambiente-Vento	220	1	56045	11,27
6072	10	2022	16475	6	453	20221010951	GN11227516	1	3	02/10/2022 20:25:00	03/10/2022 00:32:00	Interna-Não programada-Meio ambiente-Vento	220	52	50648	214,07
6072	10	2022	15734	2	394	20221010955	KR21276394	1	3	02/10/2022 21:27:25	02/10/2022 21:42:00	Interna-Não programada-Meio ambiente-Descarga Atmosférica	220	1	2555	0,24
6072	10	2022	14956	35	261	20221010961	MY12260468	1	3	02/10/2022 21:31:47	03/10/2022 09:15:00	Interna-Não programada-Meio ambiente-Vento	34500	7	33108	82,04
6072	10	2022	14908	12	58	20221010962	SW12405640	1	3	02/10/2022 20:57:54	03/10/2022 01:11:00	Interna-Não programada-Meio ambiente-Vento	13800	9	45099	37,96
6072	10	2022	14934	1	167	20221010964	SK11014733	1	3	02/10/2022 21:19:52	03/10/2022 03:47:19	Interna-Não programada-Meio ambiente-Vento	220	176	7235	1136,52
6072	10	2022	14879	34	27	20221010972	270444	1	3	02/10/2022 21:20:09	03/10/2022 12:15:32	Interna-Não programada-Meio ambiente-Árvore ou Vegetação	34500	20	29141	298,46
6072	10	2022	14879	34	27	20221010972	270444	1	3	02/10/2022 21:20:09	03/10/2022 08:59:49	Interna-Não programada-Meio ambiente-Árvore ou Vegetação	34500	54	29141	629,70
6072	10	2022	14879	34	27	20221010972	270444	1	3	02/10/2022 21:20:09	03/10/2022 10:15:04	Interna-Não programada-Meio ambiente-Árvore ou Vegetação	34500	124	29141	1601,49
6072	10	2022	14879	2	95	20221010972	270444	1	3	02/10/2022 21:20:09	02/10/2022 21:28:35	Interna-Não programada-Meio ambiente-Árvore ou Vegetação	34500	148	29141	20,80
6072	10	2022	14879	1	95	20221010972	270444	1	3	02/10/2022 21:20:09	02/10/2022 21:28:35	Interna-Não programada-Meio ambiente-Árvore ou Vegetação	34500	2547	29141	358,00
6072	10	2022	14879	34	27	20221010972	270444	1	3	03/10/2022 12:16:57	04/10/2022 14:09:39	Interna-Não programada-Meio ambiente-Árvore ou Vegetação	34500	1	29141	25,88
6072	10	2022	14879	34	27	20221010972	270444	1	3	03/10/2022 12:16:57	03/10/2022 17:26:14	Interna-Não programada-Meio ambiente-Árvore ou Vegetação	34500	19	29141	97,94
6072	10	2022	14879	34	27	20221010972	270444	1	3	03/10/2022 12:16:57	03/10/2022 12:30:53	Interna-Não programada-Meio ambiente-Árvore ou Vegetação	34500	122	29141	28,33
6072	10	2022	14879	34	27	20221010972	270444	1	3	03/10/2022 18:05:19	03/10/2022 18:12:55	Interna-Não programada-Meio ambiente-Árvore ou Vegetação	34500	54	29141	6,84
6072	10	2022	14893	32	243	20221010973	DJ12253761	1	3	02/10/2022 21:38:39	03/10/2022 11:04:00	Interna-Não programada-Meio ambiente-Descarga Atmosférica	34500	1	5298	13,42
6072	10	2022	14962	2	358	20221011011	MI12060664	1	3	02/10/2022 15:07:24	03/10/2022 10:08:50	Interna-Não programada-Meio ambiente-Vento	13800	2	15316	38,05
6072	10	2022	14942	5	233	20221011012	10026842635	1	3	02/10/2022 21:52:49	03/10/2022 20:43:00	Interna-Não programada-Meio ambiente-Vento	220	1	54281	22,84
6072	10	2022	14934	30	103	20221011016	JT21267769	1	3	02/10/2022 21:55:00	03/10/2022 09:30:54	Interna-Não programada-Meio ambiente-Descarga Atmosférica	220	1	7235	11,60
6072	10	2022	14931	4	98	20221011024	10003778035	1	3	02/10/2022 22:01:09	02/10/2022 22:47:00	Interna-Não programada-Meio ambiente-Vento	220	1	19592	0,76
6072	10	2022	16476	10	453	20221011026	GN11374123	1	3	02/10/2022 20:52:01	02/10/2022 23:44:00	Interna-Não programada-Meio ambiente-Vento	220	93	34028	266,57
6072	10	2022	15739	11	62	20221011031	12274010	1	3	02/10/2022 22:04:59	03/10/2022 09:21:00	Interna-Não programada-Meio ambiente-Vento	220	1	46815	11,27
6072	10	2022	14943	1	197	20221011047	IH11202506	1	3	02/10/2022 22:16:24	03/10/2022 01:09:00	Interna-Não programada-Meio ambiente-Árvore ou Vegetação	220	3	14310	8,63
6072	10	2022	14931	2	98	20221011048	690074864	1	3	02/10/2022 22:16:36	02/10/2022 23:56:00	Interna-Não programada-Meio ambiente-Vento	220	1	19592	1,66
6072	10	2022	14889	1	308	20221011049	10019266020	1	3	02/10/2022 22:18:51	03/10/2022 01:07:00	Interna-Não programada-Meio ambiente-Vento	220	1	21088	2,80
6072	10	2022	14961	32	325	20221011054	PI12067828	1	3	02/10/2022 22:20:40	03/10/2022 02:00:00	Interna-Não programada-Meio ambiente-Descarga Atmosférica	34500	3	40529	10,97
6072	10	2022	15750	1	45	20221011059	CX11108002	1	3	02/10/2022 21:47:59	03/10/2022 00:58:00	Interna-Não programada-Meio ambiente-Vento	220	198	6420	627,06
6072	10	2022	14981	9	585	20221011065	14163512	1	3	02/10/2022 22:25:29	03/10/2022 02:32:00	Interna-Não programada-Meio ambiente-Vento	220	1	56045	4,11
6072	10	2022	14864	4	344	20221011076	AP21343363	1	3	02/10/2022 22:28:48	03/10/2022 10:50:00	Interna-Não programada-Meio ambiente-Descarga Atmosférica	220	2	31664	24,71
6072	10	2022	14969	5	587	20221011081	5870254	1	3	02/10/2022 22:23:50	02/10/2022 22:28:37	Interna-Não programada-Meio ambiente-Vento	13800	129	41407	10,28
6072	10	2022	14969	5	587	20221011081	5870254	1	3	02/10/2022 22:23:50	02/10/2022 22:28:26	Interna-Não programada-Meio ambiente-Vento	13800	237	41407	18,17
6072	10	2022	14969	5	587	20221011081	5870254	1	3	02/10/2022 22:23:50	03/10/2022 16:36:41	Interna-Não programada-Meio ambiente-Vento	13800	529	41407	9635,29
6072	10	2022	14969	5	587	20221011081	5870254	1	3	02/10/2022 22:23:50	02/10/2022 22:28:05	Interna-Não programada-Meio ambiente-Vento	13800	625	41407	44,27
6072	10	2022	14969	5	587	20221011081	5870254	1	3	02/10/2022 22:23:50	02/10/2022 22:29:54	Interna-Não programada-Meio ambiente-Vento	13800	824	41407	83,32
6072	10	2022	14969	5	587	20221011081	5870254	1	3	02/10/2022 22:23:50	02/10/2022 22:28:42	Interna-Não programada-Meio ambiente-Vento	13800	982	41407	79,65
6072	10	2022	14981	5	498	20221011084	SW11313272	1	3	02/10/2022 22:34:45	03/10/2022 00:24:00	Interna-Não programada-Meio ambiente-Vento	220	79	56045	143,85
6072	10	2022	14934	2	407	20221011090	JT18458682TS	1	3	02/10/2022 20:15:40	03/10/2022 03:29:36	Interna-Não programada-Meio ambiente-Árvore ou Vegetação	13800	1	7235	7,23
6072	10	2022	14934	2	407	20221011090	JT18458682TS	1	3	02/10/2022 20:15:40	03/10/2022 04:36:59	Interna-Não programada-Meio ambiente-Árvore ou Vegetação	13800	10	7235	83,55
6072	10	2022	14934	2	407	20221011090	JT18458682TS	1	3	02/10/2022 20:15:40	03/10/2022 04:54:11	Interna-Não programada-Meio ambiente-Árvore ou Vegetação	13800	11	7235	95,06
6072	10	2022	14934	2	407	20221011090	JT18458682TS	1	3	02/10/2022 20:15:40	04/10/2022 13:49:04	Interna-Não programada-Meio ambiente-Árvore ou Vegetação	13800	15	7235	623,35
6072	10	2022	14934	2	407	20221011090	JT18458682TS	1	3	03/10/2022 15:50:52	05/10/2022 09:54:00	Interna-Não programada-Meio ambiente-Árvore ou Vegetação	13800	1	7235	42,05
6072	10	2022	14934	2	407	20221011090	JT18458682TS	1	3	03/10/2022 15:50:52	04/10/2022 09:12:12	Interna-Não programada-Meio ambiente-Árvore ou Vegetação	13800	19	7235	329,76
6072	10	2022	14934	2	407	20221011090	JT18458682TS	1	3	04/10/2022 09:13:32	04/10/2022 10:03:07	Interna-Não programada-Meio ambiente-Árvore ou Vegetação	13800	20	7235	16,53
6072	10	2022	14934	2	407	20221011090	JT18458682TS	1	3	04/10/2022 12:27:12	04/10/2022 13:49:04	Interna-Não programada-Meio ambiente-Árvore ou Vegetação	13800	20	7235	27,29
6072	10	2022	15732	2	589	20221011102	BV21095128	1	3	02/10/2022 22:50:17	03/10/2022 02:14:00	Interna-Não programada-Meio ambiente-Vento	220	1	15873	3,40
6072	10	2022	14942	5	233	20221011110	10011763882	1	3	02/10/2022 22:57:43	03/10/2022 09:00:00	Interna-Não programada-Meio ambiente-Vento	220	1	54281	10,04
6072	10	2022	15739	11	62	20221011118	12409133	1	3	02/10/2022 23:03:02	03/10/2022 14:14:00	Interna-Não programada-Meio ambiente-Vento	220	1	46815	15,18
6072	10	2022	15740	1	420	20221011123	AP11137021	1	3	02/10/2022 23:01:10	03/10/2022 00:33:00	Interna-Não programada-Meio ambiente-Descarga Atmosférica	220	66	51937	101,02
6072	10	2022	14885	9	61	20221011126	10014854897	1	3	02/10/2022 23:08:29	03/10/2022 12:14:00	Interna-Não programada-Meio ambiente-Vento	220	1	35768	13,09
6072	10	2022	14978	32	216	20221011128	BF12128334	1	3	02/10/2022 23:10:53	03/10/2022 00:32:00	Interna-Não programada-Meio ambiente-Descarga Atmosférica	34500	3	9008	4,06
6072	10	2022	14920	31	80	20221011132	IN21098789	1	3	02/10/2022 23:13:45	03/10/2022 08:43:00	Interna-Não programada-Meio ambiente-Descarga Atmosférica	220	1	14781	9,49
6072	10	2022	14863	6	580	20221011140	10035128648	1	3	02/10/2022 23:22:40	03/10/2022 01:10:00	Interna-Não programada-Meio ambiente-Vento	220	1	87499	1,79
6072	10	2022	15734	34	591	20221011147	IP12454207	1	3	02/10/2022 23:28:10	03/10/2022 12:22:00	Interna-Não programada-Meio ambiente-Vento	34500	1	2555	12,90
6072	10	2022	14930	31	374	20221011149	FA12383392	1	3	02/10/2						

6072	10	2022	16487	10	63	20221011178	GN21340519	1	3	03/10/2022 03:18:37	03/10/2022 08:06:23	Interna-Não programada-Meio ambiente-Vento	220	1	43231	4,80
6072	10	2022	14974	2	367	20221011181	3670224	1	3	03/10/2022 00:06:32	04/10/2022 20:13:08	Interna-Não programada-Meio ambiente-Vento	13800	54	2047	2381,94
6072	10	2022	14974	2	367	20221011181	3670224	1	3	03/10/2022 00:06:32	03/10/2022 05:47:53	Interna-Não programada-Meio ambiente-Vento	13800	633	2047	3601,24
6072	10	2022	14974	1	142	20221011181	3670224	1	3	04/10/2022 20:22:00	04/10/2022 20:32:04	Interna-Não programada-Meio ambiente-Vento	13800	212	2047	35,57
6072	10	2022	14974	2	367	20221011181	3670224	1	3	04/10/2022 20:22:00	04/10/2022 20:32:04	Interna-Não programada-Meio ambiente-Vento	13800	685	2047	114,93
6072	10	2022	15746	1	563	20221011195	NA11158874	1	3	02/10/2022 23:14:47	03/10/2022 07:03:00	Interna-Não programada-Meio ambiente-Vento	220	136	10469	1061,29
6072	10	2022	15749	1	173	20221011196	SG11049777	1	3	03/10/2022 00:49:58	03/10/2022 09:54:07	Interna-Não programada-Meio ambiente-Vento	220	53	14959	480,67
6072	10	2022	16491	1	348	20221011210	SL12145835	1	3	02/10/2022 18:28:27	03/10/2022 04:31:00	Interna-Não programada-Meio ambiente-Vento	13800	16	17888	160,68
6072	10	2022	14881	2	30	20221011211	CP18453223TS	1	3	02/10/2022 19:38:08	03/10/2022 12:39:17	Interna-Não programada-Meio ambiente-Vento	13800	40	12036	680,77
6072	10	2022	14881	2	30	20221011211	CP18453223TS	1	3	02/10/2022 19:38:08	04/10/2022 19:44:50	Interna-Não programada-Meio ambiente-Vento	13800	48	12036	2309,36
6072	10	2022	15746	1	563	20221011212	8570002557	1	3	03/10/2022 01:29:27	03/10/2022 07:08:00	Interna-Não programada-Meio ambiente-Vento	220	1	10469	5,64
6072	10	2022	14956	35	261	20221011220	2430414	1	3	03/10/2022 01:53:00	03/10/2022 07:53:18	Interna-Não programada-Meio ambiente-Vento	34500	12	33108	72,06
6072	10	2022	14893	31	243	20221011220	2430414	1	3	03/10/2022 01:53:00	03/10/2022 03:43:01	Interna-Não programada-Meio ambiente-Vento	34500	16	5298	29,34
6072	10	2022	14893	31	243	20221011220	2430414	1	3	03/10/2022 01:53:00	03/10/2022 07:53:18	Interna-Não programada-Meio ambiente-Vento	34500	37	5298	222,18
6072	10	2022	14893	31	243	20221011220	2430414	1	3	03/10/2022 01:53:00	03/10/2022 01:56:32	Interna-Não programada-Meio ambiente-Vento	34500	80	5298	4,71
6072	10	2022	14893	31	243	20221011220	2430414	1	3	03/10/2022 07:50:12	03/10/2022 13:51:04	Interna-Não programada-Meio ambiente-Vento	34500	1	5298	6,01
6072	10	2022	14893	31	243	20221011220	2430414	1	3	03/10/2022 07:50:12	03/10/2022 11:30:40	Interna-Não programada-Meio ambiente-Vento	34500	4	5298	14,70
6072	10	2022	14893	31	243	20221011220	2430414	1	3	03/10/2022 07:50:12	03/10/2022 12:01:00	Interna-Não programada-Meio ambiente-Vento	34500	4	5298	16,72
6072	10	2022	14893	31	243	20221011220	2430414	1	3	03/10/2022 12:02:34	05/10/2022 11:42:40	Interna-Não programada-Meio ambiente-Vento	34500	2	5298	95,34
6072	10	2022	14893	31	243	20221011220	2430414	1	3	03/10/2022 12:02:34	04/10/2022 14:40:00	Interna-Não programada-Meio ambiente-Vento	34500	2	5298	53,25
6072	10	2022	14893	31	243	20221011220	2430414	1	3	03/10/2022 12:02:34	04/10/2022 12:40:47	Interna-Não programada-Meio ambiente-Vento	34500	4	5298	98,55
6072	10	2022	14956	35	261	20221011220	2430414	1	3	03/10/2022 12:02:34	04/10/2022 14:40:00	Interna-Não programada-Meio ambiente-Vento	34500	12	33108	319,49
6072	10	2022	14893	31	243	20221011220	2430414	1	3	03/10/2022 12:02:34	04/10/2022 17:22:27	Interna-Não programada-Meio ambiente-Vento	34500	13	5298	381,31
6072	10	2022	14893	31	243	20221011220	2430414	1	3	03/10/2022 12:02:34	05/10/2022 14:59:06	Interna-Não programada-Meio ambiente-Vento	34500	17	5298	866,02
6072	10	2022	14893	31	243	20221011220	2430414	1	3	03/10/2022 12:02:34	06/10/2022 20:04:01	Interna-Não programada-Meio ambiente-Vento	34500	30	5298	2400,72
6072	10	2022	14934	30	103	20221011220	2430414	1	3	03/10/2022 12:02:34	03/10/2022 12:10:05	Interna-Não programada-Meio ambiente-Vento	34500	46	7235	5,76
6072	10	2022	14893	31	243	20221011220	2430414	1	3	03/10/2022 12:02:34	04/10/2022 17:48:54	Interna-Não programada-Meio ambiente-Vento	34500	48	5298	1429,07
6072	10	2022	14934	30	103	20221011220	2430414	1	3	03/10/2022 12:07:03	03/10/2022 12:10:05	Interna-Não programada-Meio ambiente-Vento	34500	40	7235	2,02
6072	10	2022	14893	31	243	20221011220	2430414	1	3	03/10/2022 13:52:27	03/10/2022 16:47:47	Interna-Não programada-Meio ambiente-Vento	34500	6	5298	17,53
6072	10	2022	14893	31	243	20221011220	2430414	1	3	03/10/2022 13:52:27	03/10/2022 14:18:09	Interna-Não programada-Meio ambiente-Vento	34500	10	5298	4,28
6072	10	2022	14934	30	103	20221011220	2430414	1	3	03/10/2022 21:38:46	03/10/2022 21:42:29	Interna-Não programada-Meio ambiente-Vento	34500	43	7235	2,66
6072	10	2022	14934	30	103	20221011220	2430414	1	3	05/10/2022 14:04:44	05/10/2022 14:11:01	Interna-Não programada-Meio ambiente-Vento	34500	42	7235	4,40
6072	10	2022	14934	30	103	20221011220	2430414	1	3	05/10/2022 16:39:27	06/10/2022 11:49:11	Interna-Não programada-Meio ambiente-Vento	34500	1	7235	19,16
6072	10	2022	14934	30	103	20221011220	2430414	1	3	05/10/2022 16:39:27	06/10/2022 11:11:51	Interna-Não programada-Meio ambiente-Vento	34500	3	7235	55,62
6072	10	2022	14934	30	103	20221011220	2430414	1	3	05/10/2022 16:39:27	05/10/2022 22:18:36	Interna-Não programada-Meio ambiente-Vento	34500	3	7235	16,96
6072	10	2022	14934	30	103	20221011220	2430414	1	3	05/10/2022 16:39:27	05/10/2022 20:41:08	Interna-Não programada-Meio ambiente-Vento	34500	11	7235	44,31
6072	10	2022	14934	30	103	20221011220	2430414	1	3	05/10/2022 16:39:27	05/10/2022 18:59:09	Interna-Não programada-Meio ambiente-Vento	34500	28	7235	65,19
6072	10	2022	14970	3	160	20221011223	RV11000010	1	3	03/10/2022 02:09:36	03/10/2022 03:59:00	Interna-Não programada-Meio ambiente-Vento	220	56	31033	102,11
6072	10	2022	14904	32	283	20221011226	BF21047987	1	3	03/10/2022 02:17:07	03/10/2022 04:21:00	Interna-Não programada-Meio ambiente-Vento	220	1	11750	2,06
6072	10	2022	15746	1	159	20221011229	MH11375097	1	3	03/10/2022 02:30:45	03/10/2022 07:46:00	Interna-Não programada-Meio ambiente-Vento	220	34	10469	178,64
6072	10	2022	14918	33	123	20221011243	PS10429288	1	3	03/10/2022 03:31:33	03/10/2022 05:28:54	Interna-Não programada-Meio ambiente-Vento	34500	4	33935	7,82
6072	10	2022	14918	33	123	20221011243	PS10429288	1	3	03/10/2022 03:31:33	03/10/2022 05:12:27	Interna-Não programada-Meio ambiente-Vento	34500	226	33935	380,06
6072	10	2022	14918	33	123	20221011243	PS10429288	1	3	03/10/2022 03:31:33	03/10/2022 05:32:14	Interna-Não programada-Meio ambiente-Vento	34500	306	33935	615,49
6072	10	2022	14918	33	123	20221011243	PS10429288	1	3	03/10/2022 03:31:33	03/10/2022 05:12:01	Interna-Não programada-Meio ambiente-Vento	34500	920	33935	1540,49
6072	10	2022	14936	3	237	20221011252	AN11202393	1	3	03/10/2022 04:03:03	03/10/2022 11:33:00	Interna-Não programada-Meio ambiente-Vento	220	172	41289	1289,86
6072	10	2022	14989	3	80	20221011256	30100495	1	3	03/10/2022 04:14:45	03/10/2022 06:52:00	Interna-Não programada-Meio ambiente-Vento	220	1	24280	2,62
6072	10	2022	14956	2	242	20221011259	MY18459021TS	1	3	02/10/2022 18:35:46	03/10/2022 12:10:00	Interna-Não programada-Meio ambiente-Vento	13800	142	33108	2495,02
6072	10	2022	14879	36	27	20221011260	CA12196161RE	1	3	03/10/2022 03:36:43	03/10/2022 12:04:00	Interna-Não programada-Meio ambiente-Vento	34500	13	29141	109,91
6072	10	2022	14928	32	260	20221011261	SZ12438495	1	3	03/10/2022 04:33:16	03/10/2022 09:40:00	Interna-Não programada-Meio ambiente-Descarga Atmosférica	34500	2	12086	10,22
6072	10	2022	14872	14	60	20221011271	15506400	1	3	03/10/2022 05:04:17	03/10/2022 15:35:00	Interna-Não programada-Meio ambiente-Vento	220	1	40102	10,51
6072	10	2022	14964	3	156	20221011272	QI32058080	1	3	03/10/2022 05:05:11	03/10/2022 10:23:00	Interna-Não programada-Meio ambiente-Vento	13800	9	27742	47,67
6072	10	2022	14944	3	124	20221011277	MR12389873	1	3	02/10/2022 19:28:11	03/10/2022 07:47:00	Interna-Não programada-Meio ambiente-Vento	13800	17	24361	209,33
6072	10	2022	14881	1	97	20221011278	DV21342715	1	3	02/10/2022 22:20:04	03/10/2022 08:57:00	Interna-Não programada-Meio ambiente-Vento	220	1	12036	10,62
6072	10	2022	14984	2	176	20221011282	TR32011387	1	3	03/10/2022 05:25:44	03/10/2022 09:13:00	Interna-Não programada-Meio ambiente-Vento	13800	1	43839	3,79
6072	10	2022	14939	32	47	20221011283	MU12172596	1	3	03/10/2022 04:07:18	03/10/2022 08:56:00	Interna-Não programada-Meio ambiente-Vento	34500	32	13923	153,97
6072	10	2022	14956	1	242	20221011286	MY12252571	1	3	02/10/2022 18:37:23	03/10/2022 11:52:00	Interna-Não programada-Meio ambiente-Descarga Atmosférica	13800	6	33108	103,46
6072	10	2022	14928	32	260	20221011292	SZ12262852	1	3	03/10/2022 05:41:21	03/10/2022 07:18:00	Interna-Não programada-Meio ambiente-Descarga Atmosférica	34500	40	12086	64,43
6072	10	2022	15747	3	148	20221011306	460014833	1	3	03/10/2022 05:46:42	03/10/2022 08:06:00	Interna-Não programada-Meio ambiente-Vento	220	1	14936	2,32
6072	10	2022	14872	12	60	20221011310	GN11047748	1	3	03/10/2022 07:40:00	03/10/2022 10:50:00	Interna-Não programada-Meio ambiente-Árvore ou Vegetação	220	87	40102	275,50
6072	10	2022	14944	4	124	20221011311	MR21121297	1	3	03/10/2022 05:52:34	03/10/2022 15:51:00	Interna-Não programada-Meio ambiente-Descarga Atmosférica	220	1	24361	9,97
6072	10	2022	14989	3	80	20221011312	30091070	1	3	03/10/2022 05:53:38	03/10/2022 09:00:00	Interna-Não programada-Meio ambiente-Vento	220	1	24280	3,11
6072	10	2022	16485	31	576	20221011317	PU21136825	1	3	03/10/2022 05:56:58	03/10/2022 0					

6072	10	2022	14934	2	407	20221011331	JT21238373	1	3	03/10/2022 06:02:14	03/10/2022 11:13:00	Interna-Não programada-Meio ambiente-Descarga Atmosférica	220	1	7235	5,18
6072	10	2022	14951	31	137	20221011337	PB12163212	1	3	03/10/2022 06:05:28	03/10/2022 07:55:00	Interna-Não programada-Meio ambiente-Descarga Atmosférica	34500	32	15038	58,42
6072	10	2022	14988	1	313	20221011338	PK18447175TS	1	3	03/10/2022 05:26:59	03/10/2022 13:01:28	Interna-Não programada-Meio ambiente-Vento	13800	23	4329	174,22
6072	10	2022	14988	1	313	20221011338	PK18447175TS	1	3	03/10/2022 05:26:59	04/10/2022 03:08:10	Interna-Não programada-Meio ambiente-Vento	13800	27	4329	585,53
6072	10	2022	14943	3	197	20221011345	IH11319247	1	3	03/10/2022 06:09:28	03/10/2022 11:09:00	Interna-Não programada-Meio ambiente-Descarga Atmosférica	220	1	14310	4,99
6072	10	2022	16476	7	453	20221011346	10035560523	1	3	03/10/2022 06:09:59	03/10/2022 08:33:00	Interna-Não programada-Meio ambiente-Vento	220	1	34028	2,38
6072	10	2022	14920	1	334	20221011347	BR21109049	1	3	03/10/2022 06:10:11	03/10/2022 08:11:00	Interna-Não programada-Meio ambiente-Vento	220	3	14781	6,04
6072	10	2022	14883	3	32	20221011348	-	1	3	03/10/2022 06:10:53	03/10/2022 13:37:32	Interna-Não programada-Meio ambiente-Vento	13800	1	19720	7,44
6072	10	2022	14916	31	209	20221011357	MA12150372	1	3	03/10/2022 06:11:12	03/10/2022 11:04:00	Interna-Não programada-Meio ambiente-Vento	34500	23	19436	112,24
6072	10	2022	14916	31	209	20221011357	MA12150372	1	3	03/10/2022 06:11:12	03/10/2022 07:36:00	Interna-Não programada-Meio ambiente-Vento	34500	51	19436	72,08
6072	10	2022	14898	1	50	20221011362	EA21034855	1	3	03/10/2022 06:17:13	03/10/2022 18:30:00	Interna-Não programada-Meio ambiente-Descarga Atmosférica	220	1	12796	12,21
6072	10	2022	16487	2	63	20221011363	GN12063576	1	3	03/10/2022 06:17:41	03/10/2022 08:18:00	Interna-Não programada-Meio ambiente-Descarga Atmosférica	13800	4	43231	8,02
6072	10	2022	14964	1	486	20221011368	QI12305976	1	3	02/10/2022 20:26:35	03/10/2022 16:47:00	Interna-Não programada-Meio ambiente-Descarga Atmosférica	13800	6	27742	122,04
6072	10	2022	14923	32	85	20221011369	DI12023266RE	1	3	03/10/2022 06:12:52	03/10/2022 08:19:00	Interna-Não programada-Meio ambiente-Vento	34500	75	33539	157,67
6072	10	2022	14980	2	171	20221011374	SM12282216	1	3	03/10/2022 06:21:11	03/10/2022 10:21:00	Interna-Não programada-Meio ambiente-Vento	13800	2	13742	7,99
6072	10	2022	14934	2	407	20221011375	JT21187709	1	3	03/10/2022 06:21:26	04/10/2022 09:53:00	Interna-Não programada-Meio ambiente-Descarga Atmosférica	220	1	7235	27,53
6072	10	2022	14946	1	392	20221011379	BR21011967	1	3	03/10/2022 06:23:17	03/10/2022 10:56:00	Interna-Não programada-Meio ambiente-Descarga Atmosférica	220	1	10896	4,55
6072	10	2022	15745	7	103	20221011385	JT11274080	1	3	03/10/2022 08:18:42	03/10/2022 13:22:56	Interna-Não programada-Meio ambiente-Vento	220	159	21048	1601,22
6072	10	2022	15745	7	103	20221011385	JT11274080	1	3	03/10/2022 08:24:05	03/10/2022 13:22:37	Interna-Não programada-Meio ambiente-Vento	220	113	21048	562,24
6072	10	2022	15745	7	103	20221011385	JT11274080	1	3	03/10/2022 13:53:49	03/10/2022 15:12:20	Interna-Não programada-Meio ambiente-Vento	220	113	21048	147,87
6072	10	2022	15745	7	103	20221011385	JT11274080	1	3	03/10/2022 15:24:38	03/10/2022 21:24:46	Interna-Não programada-Meio ambiente-Vento	220	113	21048	678,25
6072	10	2022	15745	7	103	20221011385	JT11274080	1	3	03/10/2022 21:26:00	03/10/2022 22:05:00	Interna-Não programada-Meio ambiente-Vento	220	113	21048	73,45
6072	10	2022	14918	1	472	20221011387	PS12123497	1	3	03/10/2022 06:25:22	03/10/2022 08:29:00	Interna-Não programada-Meio ambiente-Vento	13800	15	33935	30,91
6072	10	2022	14889	1	263	20221011392	TH12068469	1	3	03/10/2022 06:26:52	03/10/2022 10:20:00	Interna-Não programada-Meio ambiente-Vento	13800	6	21088	23,31
6072	10	2022	14863	4	5	20221011395	10014225334	1	3	03/10/2022 06:27:25	03/10/2022 08:56:38	Interna-Não programada-Meio ambiente-Vento	220	1	87499	2,49
6072	10	2022	14918	32	1	20221011398	SA12211553	1	3	03/10/2022 06:28:24	03/10/2022 14:08:46	Interna-Não programada-Meio ambiente-Vento	34500	15	33935	115,09
6072	10	2022	14918	33	1	20221011400	SI12236825	1	3	03/10/2022 06:29:13	03/10/2022 09:48:00	Interna-Não programada-Meio ambiente-Descarga Atmosférica	34500	4	33935	13,25
6072	10	2022	15739	12	62	20221011413	15896511	1	3	03/10/2022 06:32:01	03/10/2022 15:41:00	Interna-Não programada-Meio ambiente-Vento	220	1	46815	9,15
6072	10	2022	15749	33	173	20221011415	GG21221680	1	3	03/10/2022 06:32:02	03/10/2022 09:34:00	Interna-Não programada-Meio ambiente-Vento	220	2	14959	6,07
6072	10	2022	14879	2	29	20221011419	CC21019877	1	3	03/10/2022 06:32:42	03/10/2022 14:49:00	Interna-Não programada-Meio ambiente-Vento	220	1	29141	8,27
6072	10	2022	14934	1	144	20221011420	JT21031875	1	3	03/10/2022 06:32:42	04/10/2022 13:58:00	Interna-Não programada-Meio ambiente-Vento	220	1	7235	31,42
6072	10	2022	14906	3	56	20221011425	GE11273144	1	3	03/10/2022 09:33:57	03/10/2022 12:36:00	Interna-Não programada-Meio ambiente-Vento	220	113	32174	342,86
6072	10	2022	14898	2	125	20221011428	IY18424154TS	1	3	03/10/2022 04:57:24	03/10/2022 10:45:00	Interna-Não programada-Meio ambiente-Descarga Atmosférica	13800	39	12796	225,94
6072	10	2022	14941	1	92	20221011430	GS18449906TS	1	3	03/10/2022 06:35:04	03/10/2022 09:38:00	Interna-Não programada-Meio ambiente-Descarga Atmosférica	13800	122	7583	371,96
6072	10	2022	14979	3	202	20221011432	SL32145768	1	3	03/10/2022 06:12:08	03/10/2022 09:11:00	Interna-Não programada-Meio ambiente-Vento	13800	30	17763	89,43
6072	10	2022	15749	1	173	20221011434	SG11350042	1	3	03/10/2022 06:34:40	03/10/2022 08:17:00	Interna-Não programada-Meio ambiente-Vento	220	104	14959	177,38
6072	10	2022	14937	8	237	20221011435	10006628000	1	3	03/10/2022 06:36:11	03/10/2022 08:29:00	Interna-Não programada-Meio ambiente-Vento	220	1	33900	1,88
6072	10	2022	14934	32	480	20221011436	JT12260457	1	3	03/10/2022 06:23:28	03/10/2022 09:16:00	Interna-Não programada-Meio ambiente-Vento	34500	3	7235	8,63
6072	10	2022	14916	31	209	20221011439	CH12262225	1	3	03/10/2022 06:36:40	03/10/2022 08:00:00	Interna-Não programada-Meio ambiente-Vento	34500	4	19436	5,56
6072	10	2022	14905	1	184	20221011440	GE12243252	1	3	03/10/2022 06:36:59	03/10/2022 11:20:00	Interna-Não programada-Meio ambiente-Descarga Atmosférica	13800	11	5550	51,89
6072	10	2022	14982	6	489	20221011441	CN11363641	1	3	03/10/2022 08:40:00	03/10/2022 11:22:40	Interna-Não programada-Meio ambiente-Vento	220	90	36347	244,00
6072	10	2022	16490	5	59	20221011442	GN21001429	1	3	03/10/2022 06:37:19	03/10/2022 10:02:00	Interna-Não programada-Meio ambiente-Árvore ou Vegetação	220	1	19802	3,41
6072	10	2022	14916	1	343	20221011443	MA12236681	1	3	03/10/2022 06:37:43	03/10/2022 09:48:00	Interna-Não programada-Meio ambiente-Descarga Atmosférica	13800	52	19436	164,91
6072	10	2022	14966	7	57	20221011457	GN21350761	1	3	03/10/2022 06:41:05	03/10/2022 09:08:00	Interna-Não programada-Meio ambiente-Vento	220	1	31957	2,45
6072	10	2022	14939	1	352	20221011460	MU21307161	1	3	03/10/2022 06:41:23	03/10/2022 12:52:00	Interna-Não programada-Meio ambiente-Descarga Atmosférica	220	1	13923	6,18
6072	10	2022	14930	1	282	20221011463	FA21282353	1	3	03/10/2022 06:41:46	03/10/2022 13:22:00	Interna-Não programada-Meio ambiente-Vento	220	1	54841	6,67
6072	10	2022	16476	7	453	20221011475	10024435668	1	3	03/10/2022 06:43:53	04/10/2022 08:48:00	Interna-Não programada-Meio ambiente-Vento	220	1	34028	26,07
6072	10	2022	14956	2	581	20221011479	MY21195589	1	3	03/10/2022 06:44:29	03/10/2022 10:37:00	Interna-Não programada-Meio ambiente-Vento	220	2	33108	7,75
6072	10	2022	14871	9	60	20221011481	600294	1	3	03/10/2022 06:37:50	03/10/2022 06:46:23	Interna-Não programada-Meio ambiente-Vento	13800	696	35718	99,18
6072	10	2022	14871	9	60	20221011481	600294	1	3	03/10/2022 06:37:50	03/10/2022 06:42:51	Interna-Não programada-Meio ambiente-Vento	13800	2495	35718	208,61
6072	10	2022	14968	2	113	20221011483	TD21303730	1	3	03/10/2022 06:44:54	04/10/2022 00:33:00	Interna-Não programada-Meio ambiente-Vento	220	3	10541	53,41
6072	10	2022	14860	1	198	20221011487	CB21172023	1	3	03/10/2022 06:45:40	03/10/2022 09:10:00	Interna-Não programada-Meio ambiente-Descarga Atmosférica	220	1	28374	2,41
6072	10	2022	14978	32	216	20221011489	JL12383337	1	3	03/10/2022 06:33:46	03/10/2022 10:54:00	Interna-Não programada-Meio ambiente-Vento	34500	16	9008	69,40
6072	10	2022	14940	3	38	20221011493	2680039082	1	3	03/10/2022 06:46:39	03/10/2022 09:21:00	Interna-Não programada-Meio ambiente-Vento	220	1	110957	2,57
6072	10	2022	14978	32	216	20221011499	BF12096495	1	3	03/10/2022 06:45:47	03/10/2022 09:12:00	Interna-Não programada-Meio ambiente-Vento	34500	7	9008	17,06
6072	10	2022	16485	31	576	20221011505	PU21373901	1	3	03/10/2022 06:49:04	03/10/2022 10:56:00	Interna-Não programada-Meio ambiente-Descarga Atmosférica	220	1	5223	4,12
6072	10	2022	14978	1	216	20221011510	JL21218395	1	3	03/10/2022 06:50:06	03/10/2022 11:33:00	Interna-Não programada-Meio ambiente-Vento	220	1	9008	4,71
6072	10	2022	14920	2	334	20221011511	OV21000212	1	3	03/10/2022 06:50:10	03/10/2022 09:20:00	Interna-Não programada-Meio ambiente-Vento	220	1	14781	2,50
6072	10	2022	16483	2	375	20221011514	AL21126898	1	3	03/10/2022 06:51:04	03/10/2022 14:01:00	Interna-Não programada-Meio ambiente-Descarga Atmosférica	220	1	7569	7,17
6072	10	2022	14859	1	454	20221011515	LA12219645	1	3	03/10/2022 06:51:08	03/10/2022 09:07:00	Interna-Não programada-Meio ambiente-Vento	13800	57	27390	129,07
6072	10	2022	14898	31	50	20221011516	EA21096862	1	3	03/10/2022 06:51:23	03/10/2022 18:58:00	Interna-Não programada-Meio ambiente-Descarga Atmosférica	220	1	12796	12,11
6072	10	2022	14963	33	152	20221011518	UC21444518	1	3	03/10/2022 06:51:5						

6072	10	2022	14968	1	232	20221011530	DM11099519	1	3	03/10/2022 06:39:00	03/10/2022 12:39:57	Interna-Não programada-Meio ambiente-Vento	220	92	10541	553,46
6072	10	2022	14968	1	232	20221011530	DM11099519	1	3	03/10/2022 11:40:20	03/10/2022 11:40:10	Interna-Não programada-Meio ambiente-Vento	220	1	10541	0,96
6072	10	2022	14985	31	180	20221011538	NQ12056787RE	1	3	03/10/2022 06:55:12	03/10/2022 08:57:00	Interna-Não programada-Meio ambiente-Descarga Atmosférica	34500	58	24363	117,74
6072	10	2022	14930	1	259	20221011540	FA11397649	1	3	03/10/2022 06:56:42	03/10/2022 12:10:00	Interna-Não programada-Meio ambiente-Vento	220	1	54841	5,22
6072	10	2022	14979	3	202	20221011543	SL12146022	1	3	03/10/2022 06:57:00	03/10/2022 10:50:00	Interna-Não programada-Meio ambiente-Vento	13800	3	17763	11,65
6072	10	2022	15741	17	420	20221011546	GN11323020	1	3	03/10/2022 06:56:44	03/10/2022 08:27:00	Interna-Não programada-Meio ambiente-Descarga Atmosférica	220	81	86843	594,36
6072	10	2022	14977	1	474	20221011547	SF21006429	1	3	03/10/2022 06:57:51	03/10/2022 09:13:00	Interna-Não programada-Meio ambiente-Vento	220	1	6297	2,25
6072	10	2022	15734	35	347	20221011549	KR12389576	1	3	03/10/2022 06:24:35	03/10/2022 09:27:00	Interna-Não programada-Meio ambiente-Descarga Atmosférica	34500	41	2555	124,65
6072	10	2022	14870	2	60	20221011550	GN11004892	1	3	03/10/2022 06:31:46	03/10/2022 10:52:00	Interna-Não programada-Meio ambiente-Árvore ou Vegetação	220	93	39631	403,36
6072	10	2022	15727	1	322	20221011553	240059402	1	3	03/10/2022 07:00:14	03/10/2022 14:35:00	Interna-Não programada-Meio ambiente-Vento	220	1	13065	7,58
6072	10	2022	14964	3	156	20221011565	QI18418240TS	1	3	02/10/2022 23:51:52	03/10/2022 10:34:00	Interna-Não programada-Meio ambiente-Vento	13800	60	27742	642,13
6072	10	2022	15742	1	99	20221011566	10033823241	1	3	03/10/2022 07:02:40	03/10/2022 14:32:00	Interna-Não programada-Meio ambiente-Vento	220	1	23873	7,49
6072	10	2022	14978	31	216	20221011567	PI12049176	1	3	03/10/2022 07:02:45	03/10/2022 12:44:24	Interna-Não programada-Meio ambiente-Vento	34500	1	9008	5,69
6072	10	2022	14923	32	85	20221011568	ME21352521	1	3	03/10/2022 07:03:28	03/10/2022 11:21:00	Interna-Não programada-Meio ambiente-Vento	220	2	33539	8,58
6072	10	2022	14870	5	60	20221011572	10771372	1	3	03/10/2022 07:04:31	03/10/2022 16:34:00	Interna-Não programada-Meio ambiente-Vento	220	1	39631	9,49
6072	10	2022	14987	2	360	20221011573	VN12060828LD	1	3	03/10/2022 06:23:32	03/10/2022 08:20:00	Interna-Não programada-Meio ambiente-Vento	13800	67	17906	130,05
6072	10	2022	14955	1	384	20221011576	IT12097243	1	3	03/10/2022 06:48:37	04/10/2022 19:53:15	Interna-Não programada-Meio ambiente-Vento	13800	5	5745	185,39
6072	10	2022	16485	1	576	20221011577	PU21375306	1	3	03/10/2022 07:05:27	03/10/2022 12:46:00	Interna-Não programada-Meio ambiente-Descarga Atmosférica	220	1	5223	5,68
6072	10	2022	14984	5	176	20221011578	TR11193147	1	3	03/10/2022 07:05:37	03/10/2022 08:22:00	Interna-Não programada-Meio ambiente-Vento	220	97	43839	123,49
6072	10	2022	14876	1	23	20221011583	1250067604	1	3	03/10/2022 07:06:29	03/10/2022 08:44:00	Interna-Não programada-Meio ambiente-Vento	220	1	10294	1,63
6072	10	2022	14940	3	241	20221011585	2860002577	1	3	03/10/2022 07:06:51	03/10/2022 09:44:00	Interna-Não programada-Meio ambiente-Vento	220	1	110957	2,62
6072	10	2022	14980	1	171	20221011594	SM21212460	1	3	03/10/2022 07:08:13	03/10/2022 11:43:00	Interna-Não programada-Meio ambiente-Vento	220	2	13742	9,16
6072	10	2022	14894	2	40	20221011595	CB21056316	1	3	03/10/2022 07:08:39	03/10/2022 08:13:00	Interna-Não programada-Meio ambiente-Descarga Atmosférica	220	2	18476	2,15
6072	10	2022	14978	1	557	20221011599	BF12146076	1	3	03/10/2022 07:09:37	03/10/2022 10:02:00	Interna-Não programada-Meio ambiente-Vento	13800	8	9008	22,98
6072	10	2022	14942	11	233	20221011604	14302706	1	3	03/10/2022 07:10:28	04/10/2022 10:21:00	Interna-Não programada-Meio ambiente-Vento	220	1	54281	27,18
6072	10	2022	14941	31	329	20221011609	MP12250740	1	3	03/10/2022 07:10:41	03/10/2022 11:17:00	Interna-Não programada-Meio ambiente-Descarga Atmosférica	34500	9	7583	36,95
6072	10	2022	14869	1	14	20221011610	2380004013	1	3	03/10/2022 07:10:42	03/10/2022 08:15:58	Interna-Não programada-Meio ambiente-Vento	220	1	4849	1,09
6072	10	2022	15727	1	322	20221011612	BV21324927	1	3	03/10/2022 07:10:50	03/10/2022 10:44:00	Interna-Não programada-Meio ambiente-Vento	220	1	13065	3,55
6072	10	2022	14879	2	95	20221011614	IM21205237	1	3	03/10/2022 07:10:57	03/10/2022 09:23:00	Interna-Não programada-Meio ambiente-Vento	220	2	29141	4,40
6072	10	2022	14987	1	540	20221011618	SV21079289	1	3	03/10/2022 07:11:28	03/10/2022 09:01:00	Interna-Não programada-Meio ambiente-Vento	220	1	17906	1,83
6072	10	2022	16491	2	170	20221011619	PU12079036	1	3	03/10/2022 06:49:58	03/10/2022 08:08:00	Interna-Não programada-Meio ambiente-Descarga Atmosférica	13800	7	17888	9,10
6072	10	2022	14923	32	85	20221011621	ME12184487	1	3	03/10/2022 07:12:00	03/10/2022 11:22:00	Interna-Não programada-Meio ambiente-Vento	34500	1	33539	4,17
6072	10	2022	15750	1	45	20221011626	CX12236026	1	3	03/10/2022 07:12:43	03/10/2022 11:27:00	Interna-Não programada-Meio ambiente-Vento	13800	8	6420	33,90
6072	10	2022	14930	34	374	20221011627	CW21381539	1	3	03/10/2022 07:13:09	03/10/2022 09:41:00	Interna-Não programada-Meio ambiente-Vento	220	2	54841	4,93
6072	10	2022	14889	30	34	20221011629	CT21061249	1	3	03/10/2022 07:13:25	03/10/2022 10:31:00	Interna-Não programada-Meio ambiente-Vento	220	1	21088	3,29
6072	10	2022	14924	32	88	20221011634	IB12079203	1	3	03/10/2022 06:58:58	03/10/2022 08:34:00	Interna-Não programada-Meio ambiente-Descarga Atmosférica	34500	24	10198	38,01
6072	10	2022	15733	32	347	20221011642	KR12249257	1	3	03/10/2022 07:15:32	03/10/2022 11:49:00	Interna-Não programada-Meio ambiente-Descarga Atmosférica	34500	5	17858	22,79
6072	10	2022	14923	32	85	20221011643	DI21135463	1	3	03/10/2022 07:15:34	03/10/2022 10:42:28	Interna-Não programada-Meio ambiente-Vento	220	1	33539	3,45
6072	10	2022	14873	2	18	20221011653	BA12210734	1	3	03/10/2022 05:55:50	03/10/2022 09:41:00	Interna-Não programada-Meio ambiente-Vento	13800	4	6396	15,01
6072	10	2022	14922	2	83	20221011654	IP21000059	1	3	03/10/2022 07:16:59	03/10/2022 10:22:00	Interna-Não programada-Meio ambiente-Descarga Atmosférica	220	1	10701	3,08
6072	10	2022	14862	2	20	20221011655	AA21184591	1	3	03/10/2022 07:17:07	03/10/2022 10:56:00	Interna-Não programada-Meio ambiente-Descarga Atmosférica	220	1	24273	3,65
6072	10	2022	14863	6	580	20221011663	20794253	1	3	03/10/2022 07:18:08	03/10/2022 09:33:00	Interna-Não programada-Meio ambiente-Vento	220	1	87499	2,25
6072	10	2022	14896	1	524	20221011664	BV12309634	1	3	03/10/2022 06:03:26	03/10/2022 11:02:00	Interna-Não programada-Meio ambiente-Vento	13800	4	4349	19,90
6072	10	2022	14889	2	89	20221011666	CY12281463	1	3	03/10/2022 07:18:21	03/10/2022 18:10:36	Interna-Não programada-Meio ambiente-Vento	13800	4	21088	43,48
6072	10	2022	14962	1	358	20221011669	MI21221125	1	3	03/10/2022 07:18:35	03/10/2022 11:55:00	Interna-Não programada-Meio ambiente-Vento	220	1	15316	4,61
6072	10	2022	14930	35	374	20221011670	FA10396080	1	3	03/10/2022 07:16:59	03/10/2022 15:23:21	Interna-Não programada-Meio ambiente-Vento	34500	2	54841	16,21
6072	10	2022	14930	35	374	20221011670	FA10396080	1	3	03/10/2022 07:16:59	03/10/2022 10:04:31	Interna-Não programada-Meio ambiente-Vento	34500	7	54841	19,55
6072	10	2022	14930	35	374	20221011670	FA10396080	1	3	03/10/2022 07:16:59	03/10/2022 16:03:42	Interna-Não programada-Meio ambiente-Vento	34500	31	54841	272,14
6072	10	2022	14930	35	374	20221011670	FA10396080	1	3	03/10/2022 07:16:59	03/10/2022 15:05:32	Interna-Não programada-Meio ambiente-Vento	34500	228	54841	1780,49
6072	10	2022	14865	2	307	20221011674	KB12065194	1	3	03/10/2022 07:10:10	03/10/2022 08:30:00	Interna-Não programada-Meio ambiente-Descarga Atmosférica	13800	50	17992	66,53
6072	10	2022	14862	5	5	20221011676	20507367	1	3	03/10/2022 07:19:32	03/10/2022 11:45:00	Interna-Não programada-Meio ambiente-Vento	220	1	24273	4,42
6072	10	2022	14911	31	71	20221011683	FC12274383	1	3	03/10/2022 07:19:57	03/10/2022 09:14:00	Interna-Não programada-Meio ambiente-Vento	34500	7	15171	13,31
6072	10	2022	14887	32	225	20221011686	CM12230607	1	3	03/10/2022 07:19:33	03/10/2022 15:30:00	Interna-Não programada-Meio ambiente-Descarga Atmosférica	34500	15	3653	122,61
6072	10	2022	14885	9	61	20221011689	14297243	1	3	03/10/2022 07:20:35	03/10/2022 15:26:00	Interna-Não programada-Meio ambiente-Vento	220	1	35768	8,09
6072	10	2022	14889	30	34	20221011692	CT12252402	1	3	03/10/2022 07:21:51	03/10/2022 10:11:00	Interna-Não programada-Meio ambiente-Vento	34500	1	21088	2,82
6072	10	2022	14944	31	124	20221011695	MR21352586	1	3	03/10/2022 07:22:05	03/10/2022 14:35:00	Interna-Não programada-Meio ambiente-Vento	220	1	24361	7,22
6072	10	2022	14887	32	225	20221011696	CM21399290	1	3	03/10/2022 07:22:17	03/10/2022 14:00:00	Interna-Não programada-Meio ambiente-Descarga Atmosférica	220	1	3653	6,63
6072	10	2022	15739	11	62	20221011701	12403167	1	3	03/10/2022 07:23:04	04/10/2022 03:02:00	Interna-Não programada-Meio ambiente-Vento	220	1	46815	19,65
6072	10	2022	14864	2	344	20221011704	AP21272212	1	3	03/10/2022 07:23:22	03/10/2022 13:49:13	Interna-Não programada-Meio ambiente-Vento	220	1	31664	6,43
6072	10	2022	14949	33	136	20221011708	TA12391895	1	3	03/10/2022 07:18:33	03/10/2022 12:10:00	Interna-Não programada-Meio ambiente-Vento	34500	6	1880	29,15
6072	10	2022	14877	1	25	20221011709	BT12130431	1	3	03/10/2022 07:16:05	03/10/2022 10:00:00	Interna-Não programada-Meio ambiente-Vento	13800	5	7540	13,66
6072	10	2022	14886	2	326	20221011710	UR21000029	1	3	03/10/2022 07:23:48	03/10/2022 08:29:00	Interna-Não programada-Meio ambiente-D				

6072	10	2022	14945	1	185	20221011769	10009958418	1	3	03/10/2022 07:32:17	03/10/2022 08:15:00	Interna-Não programada-Meio ambiente-Vento	220	1	10061	0,71
6072	10	2022	14959	31	556	20221011771	CP12204879	1	3	03/10/2022 06:43:22	04/10/2022 13:31:00	Interna-Não programada-Meio ambiente-Vento	34500	5	5752	153,97
6072	10	2022	14959	31	556	20221011771	CP12204879	1	3	03/10/2022 06:43:22	03/10/2022 14:39:19	Interna-Não programada-Meio ambiente-Vento	34500	12	5752	95,19
6072	10	2022	14889	2	359	20221011773	CT12000106	1	3	03/10/2022 06:43:06	03/10/2022 11:17:00	Interna-Não programada-Meio ambiente-Descarga Atmosférica	13800	5	21088	22,83
6072	10	2022	15739	7	62	20221011778	13650786	1	3	03/10/2022 07:34:33	04/10/2022 10:51:00	Interna-Não programada-Meio ambiente-Vento	220	1	46815	27,27
6072	10	2022	15741	9	420	20221011780	200610170	1	3	03/10/2022 07:34:36	03/10/2022 10:08:00	Interna-Não programada-Meio ambiente-Vento	220	1	86843	2,56
6072	10	2022	15745	7	103	20221011783	290278960	1	3	03/10/2022 07:34:59	03/10/2022 12:40:03	Interna-Não programada-Meio ambiente-Descarga Atmosférica	220	1	21048	5,08
6072	10	2022	14875	1	24	20221011784	BM12064234	1	3	03/10/2022 07:35:05	03/10/2022 09:42:00	Interna-Não programada-Meio ambiente-Vento	13800	5	5476	10,58
6072	10	2022	14956	2	242	20221011785	MY18418229TS	1	3	03/10/2022 06:41:16	03/10/2022 12:07:00	Interna-Não programada-Meio ambiente-Descarga Atmosférica	13800	80	33108	434,31
6072	10	2022	16479	2	386	20221011789	10013689760	1	3	03/10/2022 07:35:30	03/10/2022 11:46:00	Interna-Não programada-Meio ambiente-Vento	220	1	55357	4,17
6072	10	2022	15739	12	62	20221011792	10004588817	1	3	03/10/2022 07:36:26	03/10/2022 16:49:00	Interna-Não programada-Meio ambiente-Vento	220	1	46815	9,21
6072	10	2022	14968	1	113	20221011799	10005321520	1	3	03/10/2022 07:37:09	04/10/2022 01:55:00	Interna-Não programada-Meio ambiente-Vento	220	1	10541	18,30
6072	10	2022	14906	3	56	20221011801	550010518	1	3	03/10/2022 07:37:23	03/10/2022 10:59:00	Interna-Não programada-Meio ambiente-Vento	220	1	32174	3,36
6072	10	2022	15742	3	99	20221011805	690360010	1	3	03/10/2022 07:37:55	03/10/2022 10:33:00	Interna-Não programada-Meio ambiente-Vento	220	1	23873	2,92
6072	10	2022	14961	32	325	20221011806	PI12214338	1	3	03/10/2022 07:38:21	03/10/2022 10:01:00	Interna-Não programada-Meio ambiente-Vento	34500	12	40529	28,53
6072	10	2022	14987	1	540	20221011807	SV21137362	1	3	03/10/2022 07:38:27	03/10/2022 09:54:00	Interna-Não programada-Meio ambiente-Vento	220	1	17906	2,26
6072	10	2022	14962	2	41	20221011808	ED12047062	1	3	02/10/2022 19:55:01	04/10/2022 16:12:00	Interna-Não programada-Meio ambiente-Descarga Atmosférica	13800	5	15316	221,42
6072	10	2022	14987	2	236	20221011813	SV21251298	1	3	03/10/2022 07:39:07	03/10/2022 11:14:00	Interna-Não programada-Meio ambiente-Vento	220	2	17906	7,16
6072	10	2022	14916	32	209	20221011814	SD12161811	1	3	03/10/2022 07:10:52	03/10/2022 09:08:00	Interna-Não programada-Meio ambiente-Descarga Atmosférica	34500	53	19436	103,47
6072	10	2022	14988	2	181	20221011823	VI21218226	1	3	03/10/2022 07:40:27	03/10/2022 21:04:00	Interna-Não programada-Meio ambiente-Vento	220	1	4329	13,39
6072	10	2022	16483	2	375	20221011828	AL12000261RE	1	3	03/10/2022 07:01:11	03/10/2022 13:03:00	Interna-Não programada-Meio ambiente-Vento	13800	20	7569	120,61
6072	10	2022	14978	34	216	20221011830	TL21211516	1	3	03/10/2022 07:41:54	03/10/2022 14:23:00	Interna-Não programada-Meio ambiente-Descarga Atmosférica	220	1	9008	6,69
6072	10	2022	14863	4	5	20221011832	21031538	1	3	03/10/2022 07:42:15	03/10/2022 09:59:00	Interna-Não programada-Meio ambiente-Vento	220	1	87499	2,28
6072	10	2022	14889	6	34	20221011833	CT12000054	1	3	03/10/2022 07:06:27	03/10/2022 09:20:00	Interna-Não programada-Meio ambiente-Descarga Atmosférica	13800	3	21088	6,68
6072	10	2022	14881	32	30	20221011836	CP12251346	1	3	03/10/2022 07:42:29	03/10/2022 17:42:04	Interna-Não programada-Meio ambiente-Vento	34500	1	12036	9,99
6072	10	2022	16482	6	577	20221011837	SH12021128	1	3	03/10/2022 07:42:33	04/10/2022 09:13:00	Interna-Não programada-Meio ambiente-Descarga Atmosférica	13800	5	16960	127,54
6072	10	2022	14985	31	180	20221011838	NQ11353823	1	3	03/10/2022 07:42:49	03/10/2022 12:35:00	Interna-Não programada-Meio ambiente-Vento	220	1	24363	4,87
6072	10	2022	14974	2	367	20221011839	RV21283836	1	3	03/10/2022 07:43:30	03/10/2022 14:03:00	Interna-Não programada-Meio ambiente-Vento	220	1	2047	6,33
6072	10	2022	14923	32	85	20221011844	ME12210017	1	3	03/10/2022 07:25:42	03/10/2022 09:44:00	Interna-Não programada-Meio ambiente-Vento	34500	12	33539	27,66
6072	10	2022	14962	1	41	20221011847	ED11359988	1	3	03/10/2022 07:45:08	03/10/2022 19:21:00	Interna-Não programada-Meio ambiente-Descarga Atmosférica	220	3	15316	34,79
6072	10	2022	14887	32	225	20221011848	CT21195431	1	3	03/10/2022 07:45:21	03/10/2022 17:14:00	Interna-Não programada-Meio ambiente-Descarga Atmosférica	220	1	3653	9,48
6072	10	2022	14934	1	144	20221011849	JT12324834	1	3	03/10/2022 07:45:21	03/10/2022 18:58:18	Interna-Não programada-Meio ambiente-Vento	13800	5	7235	56,08
6072	10	2022	15727	4	322	20221011850	BV21420002	1	3	03/10/2022 07:45:29	03/10/2022 22:08:00	Interna-Não programada-Meio ambiente-Vento	220	2	13065	28,75
6072	10	2022	14877	1	165	20221011853	FN12295323	1	3	03/10/2022 07:45:48	03/10/2022 18:50:00	Interna-Não programada-Meio ambiente-Vento	13800	1	7540	11,07
6072	10	2022	14944	2	341	20221011854	MR21142324	1	3	03/10/2022 07:45:48	03/10/2022 11:27:00	Interna-Não programada-Meio ambiente-Vento	220	1	24361	3,69
6072	10	2022	14930	1	374	20221011861	610286614	1	3	03/10/2022 07:46:20	03/10/2022 10:18:00	Interna-Não programada-Meio ambiente-Vento	220	1	54841	2,53
6072	10	2022	14889	2	359	20221011874	IO12073927	1	3	03/10/2022 07:48:17	03/10/2022 10:14:00	Interna-Não programada-Meio ambiente-Vento	13800	50	21088	121,43
6072	10	2022	14984	31	176	20221011875	TR21280094	1	3	03/10/2022 07:48:39	03/10/2022 10:21:00	Interna-Não programada-Meio ambiente-Vento	220	2	43839	5,08
6072	10	2022	15727	3	322	20221011878	BV12188891	1	3	03/10/2022 07:37:08	03/10/2022 11:40:00	Interna-Não programada-Meio ambiente-Vento	13800	238	13065	963,37
6072	10	2022	14885	9	61	20221011881	13607777	1	3	03/10/2022 07:49:44	04/10/2022 09:41:00	Interna-Não programada-Meio ambiente-Vento	220	1	35768	25,85
6072	10	2022	14922	2	83	20221011886	IP21195198	1	3	03/10/2022 07:50:28	03/10/2022 09:51:00	Interna-Não programada-Meio ambiente-Descarga Atmosférica	220	1	10701	2,01
6072	10	2022	14944	1	426	20221011894	MR21412120	1	3	03/10/2022 07:52:06	03/10/2022 12:00:00	Interna-Não programada-Meio ambiente-Vento	220	1	24361	4,13
6072	10	2022	15747	1	148	20221011897	PR18454925TS	1	3	03/10/2022 04:00:16	03/10/2022 10:27:00	Interna-Não programada-Meio ambiente-Descarga Atmosférica	13800	29	14936	186,92
6072	10	2022	14944	3	124	20221011898	MR21060338	1	3	03/10/2022 07:52:34	03/10/2022 08:55:00	Interna-Não programada-Meio ambiente-Vento	220	1	24361	1,04
6072	10	2022	14906	1	56	20221011903	JA21064339	1	3	03/10/2022 07:53:03	03/10/2022 09:45:00	Interna-Não programada-Meio ambiente-Descarga Atmosférica	220	2	32174	3,73
6072	10	2022	16490	2	59	20221011907	GN11109039	1	3	03/10/2022 11:39:32	03/10/2022 15:57:00	Interna-Não programada-Meio ambiente-Árvore ou Vegetação	220	1	19802	4,29
6072	10	2022	14865	1	307	20221011910	KB12382581	1	3	03/10/2022 06:50:37	03/10/2022 13:34:00	Interna-Não programada-Meio ambiente-Descarga Atmosférica	13800	24	17992	161,35
6072	10	2022	14934	1	407	20221011914	JT18425088TS	1	3	03/10/2022 07:01:08	03/10/2022 11:01:00	Interna-Não programada-Meio ambiente-Vento	13800	65	7235	259,86
6072	10	2022	14865	2	307	20221011915	AC21306920	1	3	03/10/2022 07:54:55	03/10/2022 11:30:00	Interna-Não programada-Meio ambiente-Vento	220	1	17992	3,58
6072	10	2022	14918	33	1	20221011925	SI12329755	1	3	03/10/2022 07:56:14	03/10/2022 17:25:23	Interna-Não programada-Meio ambiente-Vento	34500	3	33935	28,46
6072	10	2022	14918	33	1	20221011925	SI12329755	1	3	03/10/2022 07:56:14	03/10/2022 18:04:13	Interna-Não programada-Meio ambiente-Vento	34500	8	33935	81,06
6072	10	2022	15745	5	103	20221011928	290059197	1	3	03/10/2022 07:56:35	03/10/2022 12:51:00	Interna-Não programada-Meio ambiente-Vento	220	1	21048	4,91
6072	10	2022	15744	3	103	20221011941	JT11172263	1	3	03/10/2022 07:58:05	03/10/2022 14:48:00	Interna-Não programada-Meio ambiente-Vento	220	1	24679	6,83
6072	10	2022	14963	33	152	20221011942	TB12345570	1	3	03/10/2022 07:58:13	03/10/2022 09:45:00	Interna-Não programada-Meio ambiente-Vento	34500	18	27731	32,04
6072	10	2022	14920	1	96	20221011951	10030112824	1	3	03/10/2022 07:59:55	03/10/2022 12:15:00	Interna-Não programada-Meio ambiente-Vento	220	1	14781	4,25
6072	10	2022	14953	3	330	20221011953	10010672387	1	3	03/10/2022 08:00:14	03/10/2022 12:06:00	Interna-Não programada-Meio ambiente-Vento	220	1	20994	4,10
6072	10	2022	14954	32	346	20221011955	LZ21219777	1	3	03/10/2022 08:00:30	03/10/2022 11:06:00	Interna-Não programada-Meio ambiente-Descarga Atmosférica	220	1	3578	3,09
6072	10	2022	14944	4	124	20221011961	10033580977	1	3	03/10/2022 08:00:58	03/10/2022 10:46:00	Interna-Não programada-Meio ambiente-Vento	220	1	24361	2,75
6072	10	2022	16475	4	453	20221011962	GN12470212	1	3	03/10/2022 08:01:09	03/10/2022 11:51:00	Interna-Não programada-Meio ambiente-Vento	13800	28	50648	107,26
6072	10	2022	14908	12	58	20221011963	GN11283124	1	3	03/10/2022 08:01:12	03/10/2022 22:27:00	Interna-Não programada-Meio ambiente-Vento	220	11	45099	158,73
6072	10	2022	16491	1	17	20221011965	AI11054732	1	3	03/10/2022 06:49:29	03/10/2022 10:08:00	Interna-Não programada-Meio ambiente-Vento	220	38	17888	125,73
6072	10	2022	14864	6	36	20221011970	20934734	1	3	03/10/2022 08:01:45	03/10/2022 15:34:19	Interna-Não programada-Meio ambiente-Vento	13800	4	31664	30,17
6072																

6072	10	2022	14940	4	38	20221012023	3200029302	1	3	03/10/2022 08:06:35	03/10/2022 10:37:00	Interna-Não programada-Meio ambiente-Vento	220	1	110957	2,51
6072	10	2022	16491	1	473	20221012027	1680003577	1	3	03/10/2022 08:09:37	03/10/2022 13:24:00	Interna-Não programada-Meio ambiente-Vento	220	1	17888	5,24
6072	10	2022	16479	2	386	20221012029	10028023640	1	3	03/10/2022 08:09:48	03/10/2022 11:01:00	Interna-Não programada-Meio ambiente-Vento	220	1	55357	2,85
6072	10	2022	14917	1	123	20221012037	GV21267887	1	3	03/10/2022 08:10:44	03/10/2022 10:58:00	Interna-Não programada-Meio ambiente-Vento	220	1	6295	2,79
6072	10	2022	14904	34	283	20221012042	IA12392240	1	3	03/10/2022 07:48:59	03/10/2022 12:31:00	Interna-Não programada-Meio ambiente-Vento	34500	8	11750	37,60
6072	10	2022	14941	31	329	20221012043	4370002255	1	3	03/10/2022 08:11:27	03/10/2022 18:26:00	Interna-Não programada-Meio ambiente-Vento	220	1	7583	10,24
6072	10	2022	15748	3	354	20221012046	BC21027013	1	3	03/10/2022 08:11:48	03/10/2022 15:23:00	Interna-Não programada-Meio ambiente-Descarga Atmosférica	220	1	11891	7,19
6072	10	2022	14908	11	58	20221012050	GN12048542	1	3	03/10/2022 08:11:51	03/10/2022 11:37:00	Interna-Não programada-Meio ambiente-Descarga Atmosférica	13800	2	45099	6,84
6072	10	2022	14968	2	305	20221012052	TD12240329	1	3	03/10/2022 08:12:30	04/10/2022 08:34:00	Interna-Não programada-Meio ambiente-Descarga Atmosférica	13800	1	10541	24,36
6072	10	2022	14894	4	204	20221012055	PV21470540	1	3	03/10/2022 08:12:53	03/10/2022 12:00:00	Interna-Não programada-Meio ambiente-Descarga Atmosférica	220	2	18476	7,57
6072	10	2022	14885	9	61	20221012059	10014462077	1	3	03/10/2022 07:54:06	03/10/2022 11:29:07	Interna-Não programada-Meio ambiente-Vento	220	1	35768	3,58
6072	10	2022	14936	2	237	20221012061	AN12000160	1	3	03/10/2022 07:31:45	03/10/2022 09:39:00	Interna-Não programada-Meio ambiente-Vento	13800	102	41289	216,33
6072	10	2022	15732	32	36	20221012064	DE12217266	1	3	03/10/2022 08:14:15	03/10/2022 18:49:00	Interna-Não programada-Meio ambiente-Vento	34500	4	15873	42,32
6072	10	2022	14908	8	58	20221012066	10881268	1	3	03/10/2022 08:14:46	03/10/2022 14:56:00	Interna-Não programada-Meio ambiente-Vento	220	1	45099	6,69
6072	10	2022	14864	5	344	20221012072	AP11376808	1	3	03/10/2022 17:51:11	03/10/2022 18:18:32	Interna-Não programada-Meio ambiente-Vento	220	14	31664	6,38
6072	10	2022	14855	2	240	20221012075	10189580	1	3	03/10/2022 08:15:45	03/10/2022 12:27:00	Interna-Não programada-Meio ambiente-Vento	220	1	22737	4,19
6072	10	2022	14894	1	324	20221012076	CB12381237	1	3	03/10/2022 08:15:54	03/10/2022 10:10:00	Interna-Não programada-Meio ambiente-Descarga Atmosférica	13800	11	18476	20,92
6072	10	2022	14907	1	58	20221012077	10848502	1	3	03/10/2022 08:15:58	03/10/2022 15:00:00	Interna-Não programada-Meio ambiente-Vento	220	1	45872	6,73
6072	10	2022	14870	5	60	20221012081	GN11001370	1	3	03/10/2022 12:57:06	03/10/2022 14:19:03	Interna-Não programada-Meio ambiente-Árvore ou Vegetação	220	86	39631	117,46
6072	10	2022	14939	1	207	20221012082	FO12463437	1	3	03/10/2022 08:16:45	03/10/2022 10:05:00	Interna-Não programada-Meio ambiente-Vento	13800	2	13923	3,61
6072	10	2022	14862	2	20	20221012084	AA12349450	1	3	03/10/2022 08:16:48	03/10/2022 15:05:00	Interna-Não programada-Meio ambiente-Descarga Atmosférica	13800	2	24273	13,61
6072	10	2022	14925	2	88	20221012088	IB21336277	1	3	03/10/2022 10:17:24	03/10/2022 10:51:00	Interna-Não programada-Meio ambiente-Vento	220	1	18940	2,56
6072	10	2022	14913	3	73	20221012089	140056026	1	3	03/10/2022 08:17:44	03/10/2022 14:57:00	Interna-Não programada-Meio ambiente-Vento	220	1	16081	6,65
6072	10	2022	16491	1	17	20221012093	AI12383536	1	3	03/10/2022 08:18:14	03/10/2022 18:48:00	Interna-Não programada-Meio ambiente-Vento	13800	4	17888	41,99
6072	10	2022	15739	12	62	20221012099	15277057	1	3	03/10/2022 08:18:38	04/10/2022 07:20:00	Interna-Não programada-Meio ambiente-Vento	220	1	46815	23,02
6072	10	2022	14945	31	337	20221012102	MZ12063703	1	3	03/10/2022 08:06:13	03/10/2022 10:25:00	Interna-Não programada-Meio ambiente-Descarga Atmosférica	34500	10	10061	23,13
6072	10	2022	14964	1	156	20221012112	80076609	1	3	03/10/2022 08:19:57	03/10/2022 15:23:00	Interna-Não programada-Meio ambiente-Vento	220	1	27742	7,05
6072	10	2022	14916	32	209	20221012115	SD12218814	1	3	03/10/2022 08:20:37	03/10/2022 10:53:00	Interna-Não programada-Meio ambiente-Descarga Atmosférica	34500	7	19436	17,78
6072	10	2022	14974	1	142	20221012116	ML21301535	1	3	03/10/2022 08:20:40	03/10/2022 19:30:00	Interna-Não programada-Meio ambiente-Vento	220	1	2047	11,16
6072	10	2022	14984	1	176	20221012121	10035859316	1	3	03/10/2022 08:20:58	03/10/2022 14:54:00	Interna-Não programada-Meio ambiente-Vento	220	1	43839	6,55
6072	10	2022	15740	4	420	20221012122	200308865	1	3	03/10/2022 08:21:15	03/10/2022 11:51:00	Interna-Não programada-Meio ambiente-Vento	220	1	51937	3,50
6072	10	2022	14934	32	480	20221012127	JT12338599	1	3	02/10/2022 20:50:18	03/10/2022 10:49:00	Interna-Não programada-Meio ambiente-Vento	34500	2	7235	27,96
6072	10	2022	15733	32	347	20221012137	KR21351947	1	3	03/10/2022 08:22:43	03/10/2022 10:43:03	Interna-Não programada-Meio ambiente-Vento	220	1	17858	2,34
6072	10	2022	14870	3	60	20221012138	10025681131	1	3	03/10/2022 08:22:49	03/10/2022 17:27:00	Interna-Não programada-Meio ambiente-Vento	220	1	39631	9,07
6072	10	2022	16488	5	61	20221012140	11411363	1	3	03/10/2022 07:34:33	03/10/2022 09:24:07	Interna-Não programada-Meio ambiente-Vento	220	1	39599	1,83
6072	10	2022	14987	2	236	20221012143	SV12241057	1	3	03/10/2022 08:23:29	03/10/2022 12:14:00	Interna-Não programada-Meio ambiente-Vento	13800	5	17906	19,21
6072	10	2022	14865	1	128	20221012146	440031898	1	3	03/10/2022 08:23:57	03/10/2022 11:23:00	Interna-Não programada-Meio ambiente-Vento	220	1	17992	2,98
6072	10	2022	16491	31	202	20221012150	SL12387558	1	3	03/10/2022 08:24:41	03/10/2022 12:49:00	Interna-Não programada-Meio ambiente-Vento	34500	2	17888	8,81
6072	10	2022	14889	1	308	20221012151	CI21250212	1	3	03/10/2022 08:24:45	03/10/2022 16:11:00	Interna-Não programada-Meio ambiente-Vento	220	1	21088	7,77
6072	10	2022	14863	14	5	20221012158	10013017835	1	3	03/10/2022 08:26:02	03/10/2022 12:31:00	Interna-Não programada-Meio ambiente-Vento	220	1	87499	4,08
6072	10	2022	14893	32	243	20221012165	DJ21284820	1	3	03/10/2022 08:26:26	03/10/2022 20:53:00	Interna-Não programada-Meio ambiente-Vento	220	1	5298	12,44
6072	10	2022	14953	3	330	20221012168	10035891228	1	3	03/10/2022 08:26:37	03/10/2022 11:39:00	Interna-Não programada-Meio ambiente-Vento	220	1	20994	3,21
6072	10	2022	14981	10	585	20221012173	10010051641	1	3	03/10/2022 08:27:03	03/10/2022 15:25:00	Interna-Não programada-Meio ambiente-Vento	220	1	56045	6,97
6072	10	2022	15744	4	103	20221012174	290274102	1	3	03/10/2022 08:27:04	03/10/2022 12:29:00	Interna-Não programada-Meio ambiente-Vento	220	1	24679	4,03
6072	10	2022	16491	1	342	20221012180	1310014271	1	3	03/10/2022 08:28:09	03/10/2022 15:06:00	Interna-Não programada-Meio ambiente-Vento	220	1	17888	6,63
6072	10	2022	14916	33	76	20221012182	MA12233165	1	3	03/10/2022 07:25:12	03/10/2022 14:56:00	Interna-Não programada-Meio ambiente-Vento	34500	8	19436	60,11
6072	10	2022	14937	2	580	20221012190	20863020	1	3	03/10/2022 08:29:10	03/10/2022 13:21:00	Interna-Não programada-Meio ambiente-Vento	220	1	33900	4,86
6072	10	2022	14953	4	138	20221012192	PL21000092	1	3	03/10/2022 08:29:21	03/10/2022 13:02:00	Interna-Não programada-Meio ambiente-Vento	220	2	20994	9,09
6072	10	2022	14953	4	330	20221012193	10033950359	1	3	03/10/2022 08:29:38	03/10/2022 10:01:00	Interna-Não programada-Meio ambiente-Vento	220	1	20994	1,52
6072	10	2022	14875	1	24	20221012198	1880015265	1	3	03/10/2022 08:30:17	03/10/2022 11:27:00	Interna-Não programada-Meio ambiente-Vento	220	1	5476	2,95
6072	10	2022	14911	1	71	20221012200	GS12124704	1	3	03/10/2022 08:30:28	03/10/2022 09:38:00	Interna-Não programada-Meio ambiente-Descarga Atmosférica	13800	1	15171	1,13
6072	10	2022	14873	2	456	20221012211	NQ12342798	1	3	03/10/2022 08:31:46	03/10/2022 11:17:00	Interna-Não programada-Meio ambiente-Vento	13800	2	6396	5,51
6072	10	2022	15727	4	322	20221012216	BV12029817	1	3	03/10/2022 08:31:55	03/10/2022 12:04:00	Interna-Não programada-Meio ambiente-Vento	13800	10	13065	35,35
6072	10	2022	14958	1	146	20221012220	PJ21425393	1	3	03/10/2022 08:32:44	04/10/2022 01:29:00	Interna-Não programada-Meio ambiente-Descarga Atmosférica	220	1	11738	16,94
6072	10	2022	14981	4	498	20221012225	190104612	1	3	03/10/2022 08:33:06	03/10/2022 13:00:00	Interna-Não programada-Meio ambiente-Vento	220	1	56045	4,45
6072	10	2022	14936	2	237	20221012227	20071590	1	3	03/10/2022 08:33:23	03/10/2022 13:29:00	Interna-Não programada-Meio ambiente-Vento	220	1	41289	4,93
6072	10	2022	14934	2	407	20221012240	SX21241859	1	3	03/10/2022 08:34:12	03/10/2022 12:18:00	Interna-Não programada-Meio ambiente-Vento	220	1	7235	3,73
6072	10	2022	14941	31	329	20221012244	MP12199954	1	3	03/10/2022 08:28:38	03/10/2022 12:24:00	Interna-Não programada-Meio ambiente-Descarga Atmosférica	34500	4	7583	15,69
6072	10	2022	14930	2	374	20221012247	610094830	1	3	03/10/2022 08:34:38	03/10/2022 14:30:00	Interna-Não programada-Meio ambiente-Vento	220	1	54841	5,92
6072	10	2022	14968	31	327	20221012251	CL21384573	1	3	03/10/2022 08:34:55	04/10/2022 12:08:00	Interna-Não programada-Meio ambiente-Descarga Atmosférica	220	1	10541	27,55
6072	10	2022	16488	1	61	20221012252	11767443	1	3	03/10/2022 08:34:57	03/10/2022 23:12:00	Interna-Não programada-Meio ambiente-Vento	220	1	39599	14,62
6072	10	2022	14981	9	498	20221012254	SW21420329	1	3	03/10/2022 08:35:13	03/10/2022 19:14:00	Interna-Não programada-Meio ambiente-Vento	220	1	56045	10,65

6072	10	2022	14920	1	334	20221012300	NV12272408	1	3	03/10/2022 08:39:12	03/10/2022 12:41:00	Interna-Não programada-Meio ambiente-Vento	13800	91	14781	366,73
6072	10	2022	14929	1	93	20221012303	10023003101	1	3	03/10/2022 08:39:19	03/10/2022 11:58:00	Interna-Não programada-Meio ambiente-Vento	220	1	19397	3,31
6072	10	2022	14910	1	55	20221012305	GR11141252	1	3	03/10/2022 07:39:07	03/10/2022 10:25:00	Interna-Não programada-Meio ambiente-Vento	220	199	19803	550,18
6072	10	2022	14906	4	56	20221012307	GE12216162	1	3	03/10/2022 08:40:03	03/10/2022 10:54:00	Interna-Não programada-Meio ambiente-Descarga Atmosférica	13800	2	32174	4,47
6072	10	2022	15745	7	103	20221012314	Z90232764	1	3	03/10/2022 08:40:32	03/10/2022 10:43:00	Interna-Não programada-Meio ambiente-Vento	220	1	21048	2,04
6072	10	2022	14939	2	112	20221012315	CR12078290	1	3	03/10/2022 08:38:24	03/10/2022 10:03:00	Interna-Não programada-Meio ambiente-Vento	13800	5	13923	7,05
6072	10	2022	14943	31	197	20221012319	CJ12432893	1	3	03/10/2022 07:13:35	03/10/2022 17:13:00	Interna-Não programada-Meio ambiente-Descarga Atmosférica	34500	1	14310	9,99
6072	10	2022	14943	31	197	20221012319	CJ12432893	1	3	03/10/2022 17:15:00	03/10/2022 18:34:27	Interna-Não programada-Meio ambiente-Descarga Atmosférica	34500	11	14310	14,57
6072	10	2022	14943	31	197	20221012319	CJ12432893	1	3	03/10/2022 19:51:00	03/10/2022 20:34:50	Interna-Não programada-Meio ambiente-Descarga Atmosférica	34500	15	14310	10,96
6072	10	2022	16484	34	328	20221012321	RV12207197	1	3	03/10/2022 07:25:37	04/10/2022 05:18:00	Interna-Não programada-Meio ambiente-Vento	34500	19	6743	415,59
6072	10	2022	14958	1	146	20221012322	PJ12182876	1	3	03/10/2022 08:37:37	03/10/2022 15:12:00	Interna-Não programada-Meio ambiente-Descarga Atmosférica	13800	91	11738	598,15
6072	10	2022	14966	10	57	20221012326	12053880	1	3	03/10/2022 08:41:46	03/10/2022 16:32:46	Interna-Não programada-Meio ambiente-Vento	220	1	31957	7,85
6072	10	2022	15733	35	591	20221012328	KR21055332	1	3	03/10/2022 08:41:56	03/10/2022 12:19:00	Interna-Não programada-Meio ambiente-Descarga Atmosférica	220	1	17858	3,62
6072	10	2022	14921	2	8	20221012333	EU12044291LD	1	3	03/10/2022 08:42:31	03/10/2022 21:12:23	Interna-Não programada-Meio ambiente-Vento	13800	239	12046	2986,97
6072	10	2022	14881	1	97	20221012334	DV12380883	1	3	03/10/2022 07:19:13	03/10/2022 16:28:00	Interna-Não programada-Meio ambiente-Vento	13800	8	12036	73,17
6072	10	2022	15738	2	62	20221012335	10005204893	1	3	03/10/2022 08:42:42	03/10/2022 23:37:00	Interna-Não programada-Meio ambiente-Vento	220	1	39887	14,90
6072	10	2022	16479	2	386	20221012336	10025729606	1	3	03/10/2022 08:42:48	03/10/2022 12:43:00	Interna-Não programada-Meio ambiente-Vento	220	1	55357	4,00
6072	10	2022	14961	32	325	20221012338	PI21364043	1	3	03/10/2022 08:43:07	03/10/2022 10:31:00	Interna-Não programada-Meio ambiente-Descarga Atmosférica	220	1	40529	1,80
6072	10	2022	14943	2	197	20221012345	4020077515	1	3	03/10/2022 08:43:33	04/10/2022 01:49:00	Interna-Não programada-Meio ambiente-Vento	220	1	14310	17,09
6072	10	2022	14970	1	160	20221012346	630057886	1	3	03/10/2022 08:43:38	03/10/2022 11:51:00	Interna-Não programada-Meio ambiente-Vento	220	1	31033	3,12
6072	10	2022	14968	1	232	20221012347	DM11213334	1	3	03/10/2022 08:21:35	03/10/2022 11:26:40	Interna-Não programada-Meio ambiente-Vento	220	68	10541	209,76
6072	10	2022	14881	32	30	20221012348	BH12331370	1	3	03/10/2022 07:43:58	03/10/2022 17:09:00	Interna-Não programada-Meio ambiente-Descarga Atmosférica	34500	13	12036	122,42
6072	10	2022	14885	7	61	20221012349	14744545	1	3	03/10/2022 08:44:10	03/10/2022 20:24:00	Interna-Não programada-Meio ambiente-Vento	220	1	35768	11,66
6072	10	2022	14976	1	569	20221012354	SU12184127LD	1	3	03/10/2022 07:18:23	03/10/2022 10:34:00	Interna-Não programada-Meio ambiente-Vento	13800	16	3337	52,16
6072	10	2022	14924	1	306	20221012359	IC12035368	1	3	03/10/2022 07:56:52	03/10/2022 11:53:00	Interna-Não programada-Meio ambiente-Vento	13800	41	10198	161,36
6072	10	2022	14961	1	190	20221012363	-	1	3	03/10/2022 08:46:13	03/10/2022 11:03:00	Interna-Não programada-Meio ambiente-Vento	13800	3	40529	6,84
6072	10	2022	16474	14	61	20221012364	GN12198164	1	3	03/10/2022 07:49:37	03/10/2022 10:07:50	Interna-Não programada-Meio ambiente-Vento	13800	74	18176	170,47
6072	10	2022	14925	1	88	20221012367	MD21144816	1	3	03/10/2022 08:46:31	03/10/2022 10:18:00	Interna-Não programada-Meio ambiente-Descarga Atmosférica	220	1	18940	1,52
6072	10	2022	16482	1	577	20221012370	SH31134279	1	3	03/10/2022 08:47:02	04/10/2022 04:41:00	Interna-Não programada-Meio ambiente-Vento	220	1	16960	19,90
6072	10	2022	14965	5	57	20221012375	13890311	1	3	03/10/2022 08:47:26	03/10/2022 16:36:00	Interna-Não programada-Meio ambiente-Vento	220	1	52212	7,81
6072	10	2022	14981	5	498	20221012380	SW11313272	1	3	03/10/2022 07:09:55	03/10/2022 16:25:01	Interna-Não programada-Meio ambiente-Vento	220	1	56045	9,25
6072	10	2022	14981	5	498	20221012380	SW11313272	1	3	03/10/2022 07:09:55	03/10/2022 14:26:00	Interna-Não programada-Meio ambiente-Vento	220	78	56045	566,91
6072	10	2022	15730	33	245	20221012381	RV21279499	1	3	03/10/2022 08:48:14	03/10/2022 11:31:00	Interna-Não programada-Meio ambiente-Vento	220	1	1328	2,71
6072	10	2022	16492	3	3	20221012389	AN21393235	1	3	03/10/2022 08:49:18	03/10/2022 10:23:00	Interna-Não programada-Meio ambiente-Descarga Atmosférica	220	1	4928	1,56
6072	10	2022	16491	2	300	20221012396	TV11005731	1	3	03/10/2022 08:50:41	03/10/2022 10:12:00	Interna-Não programada-Meio ambiente-Vento	220	115	17888	155,86
6072	10	2022	14896	2	524	20221012397	VN21286052	1	3	03/10/2022 08:50:52	03/10/2022 23:40:00	Interna-Não programada-Meio ambiente-Descarga Atmosférica	220	1	4349	14,82
6072	10	2022	14909	13	58	20221012406	12550267	1	3	03/10/2022 08:51:44	03/10/2022 13:05:00	Interna-Não programada-Meio ambiente-Vento	220	1	39630	4,22
6072	10	2022	15741	16	420	20221012407	10004015841	1	3	03/10/2022 08:51:47	03/10/2022 11:58:00	Interna-Não programada-Meio ambiente-Vento	220	1	86843	3,10
6072	10	2022	16475	2	453	20221012415	10008604329	1	3	03/10/2022 08:52:45	03/10/2022 16:37:00	Interna-Não programada-Meio ambiente-Vento	220	1	50648	7,74
6072	10	2022	14952	2	380	20221012422	CP21201864	1	3	03/10/2022 08:53:53	03/10/2022 14:44:00	Interna-Não programada-Meio ambiente-Vento	220	1	2192	5,84
6072	10	2022	15739	12	62	20221012423	GN21002184	1	3	03/10/2022 08:53:54	04/10/2022 07:30:00	Interna-Não programada-Meio ambiente-Vento	220	1	46815	22,60
6072	10	2022	14885	8	61	20221012424	GN11231305	1	3	03/10/2022 08:50:37	03/10/2022 10:41:00	Interna-Não programada-Meio ambiente-Árvore ou Vegetação	220	91	35768	167,41
6072	10	2022	14857	18	240	20221012425	10024317355	1	3	03/10/2022 08:54:23	03/10/2022 13:15:00	Interna-Não programada-Meio ambiente-Vento	220	1	19917	4,34
6072	10	2022	14862	33	5	20221012426	AN21103707	1	3	03/10/2022 08:54:39	03/10/2022 16:28:00	Interna-Não programada-Meio ambiente-Vento	220	1	24273	7,56
6072	10	2022	15746	1	396	20221012430	NA21091712	1	3	03/10/2022 08:55:06	03/10/2022 12:54:00	Interna-Não programada-Meio ambiente-Vento	220	1	10469	3,98
6072	10	2022	14953	2	314	20221012434	PL21194019	1	3	03/10/2022 08:55:24	04/10/2022 01:25:00	Interna-Não programada-Meio ambiente-Descarga Atmosférica	220	1	20994	16,49
6072	10	2022	14911	31	71	20221012439	FC12084192	1	3	03/10/2022 08:12:42	03/10/2022 10:02:00	Interna-Não programada-Meio ambiente-Vento	34500	4	15171	7,29
6072	10	2022	14989	1	80	20221012441	30060631	1	3	03/10/2022 08:56:28	03/10/2022 19:40:00	Interna-Não programada-Meio ambiente-Vento	220	1	24280	10,73
6072	10	2022	14936	5	237	20221012442	GP21124507	1	3	03/10/2022 08:56:29	03/10/2022 13:08:00	Interna-Não programada-Meio ambiente-Vento	220	1	41289	4,19
6072	10	2022	14956	1	581	20221012443	MY21233968	1	3	03/10/2022 08:56:30	03/10/2022 12:48:00	Interna-Não programada-Meio ambiente-Vento	220	1	33108	3,86
6072	10	2022	14863	6	580	20221012446	20794265	1	3	03/10/2022 08:57:02	03/10/2022 10:08:00	Interna-Não programada-Meio ambiente-Vento	220	1	87499	1,18
6072	10	2022	15733	35	591	20221012447	KR12217277	1	3	03/10/2022 07:17:26	03/10/2022 11:02:00	Interna-Não programada-Meio ambiente-Descarga Atmosférica	34500	13	17858	48,66
6072	10	2022	14981	4	498	20221012448	10019523988	1	3	03/10/2022 08:57:23	03/10/2022 21:40:00	Interna-Não programada-Meio ambiente-Vento	220	1	56045	12,71
6072	10	2022	14918	31	1	20221012455	VB21235778	1	3	03/10/2022 08:58:05	03/10/2022 10:18:00	Interna-Não programada-Meio ambiente-Vento	220	1	33935	1,33
6072	10	2022	14981	6	498	20221012457	10034510883	1	3	03/10/2022 08:58:25	03/10/2022 21:31:00	Interna-Não programada-Meio ambiente-Vento	220	1	56045	12,54
6072	10	2022	14949	1	136	20221012458	PO21139171	1	3	03/10/2022 08:58:41	03/10/2022 10:53:00	Interna-Não programada-Meio ambiente-Vento	220	1	1880	1,91
6072	10	2022	16493	2	107	20221012460	LB12319534	1	3	03/10/2022 08:58:43	03/10/2022					

6072	10	2022	15747	1	148	20221012505	PR12255823	1	3	03/10/2022 07:19:41	03/10/2022 09:52:00	Interna-Não programada-Meio ambiente-Vento	13800	8	14936	20,31
6072	10	2022	14907	6	58	20221012506	SW11265028	1	3	03/10/2022 08:51:28	03/10/2022 10:29:00	Interna-Não programada-Meio ambiente-Vento	220	150	45872	243,83
6072	10	2022	14962	2	366	20221012508	HD21293308	1	3	03/10/2022 09:02:19	03/10/2022 14:17:00	Interna-Não programada-Meio ambiente-Vento	220	2	15316	10,49
6072	10	2022	14954	34	346	20221012517	-	1	3	03/10/2022 09:03:31	03/10/2022 17:47:58	Interna-Não programada-Meio ambiente-Vento	34500	4	3578	34,96
6072	10	2022	14896	1	44	20221012522	CF21020389	1	3	03/10/2022 09:04:11	03/10/2022 16:30:00	Interna-Não programada-Meio ambiente-Descarga Atmosférica	220	1	4349	7,43
6072	10	2022	14887	33	225	20221012525	CM12327398LD	1	3	03/10/2022 08:34:15	03/10/2022 13:13:00	Interna-Não programada-Meio ambiente-Descarga Atmosférica	34500	1	3653	4,65
6072	10	2022	14965	2	57	20221012528	11887928	1	3	03/10/2022 09:04:46	03/10/2022 16:43:00	Interna-Não programada-Meio ambiente-Vento	220	1	52212	7,64
6072	10	2022	14873	2	18	20221012529	BA12210729	1	3	03/10/2022 07:16:27	03/10/2022 10:18:00	Interna-Não programada-Meio ambiente-Descarga Atmosférica	13800	5	6396	15,13
6072	10	2022	14951	1	137	20221012533	MJ12333273	1	3	03/10/2022 09:05:31	03/10/2022 10:43:00	Interna-Não programada-Meio ambiente-Vento	13800	7	15038	11,37
6072	10	2022	14951	2	137	20221012548	PB12376762	1	3	03/10/2022 09:07:07	03/10/2022 10:14:00	Interna-Não programada-Meio ambiente-Descarga Atmosférica	13800	3	15038	3,34
6072	10	2022	16484	33	570	20221012549	MV21370262	1	3	03/10/2022 09:07:08	04/10/2022 01:20:00	Interna-Não programada-Meio ambiente-Descarga Atmosférica	220	1	6743	16,21
6072	10	2022	14925	2	88	20221012552	IB21310564	1	3	03/10/2022 09:07:53	03/10/2022 11:54:00	Interna-Não programada-Meio ambiente-Descarga Atmosférica	220	1	18940	2,77
6072	10	2022	14940	3	38	20221012560	DH11199612	1	3	03/10/2022 11:16:00	03/10/2022 11:52:00	Interna-Não programada-Meio ambiente-Vento	220	119	110957	71,40
6072	10	2022	16485	31	576	20221012568	PU12205936	1	3	03/10/2022 09:06:19	03/10/2022 14:41:00	Interna-Não programada-Meio ambiente-Vento	34500	5	5223	27,89
6072	10	2022	14942	4	233	20221012569	13965967	1	3	03/10/2022 09:10:42	04/10/2022 09:49:00	Interna-Não programada-Meio ambiente-Vento	220	1	54281	24,64
6072	10	2022	14864	6	344	20221012576	200002491	1	3	03/10/2022 09:11:49	03/10/2022 16:34:13	Interna-Não programada-Meio ambiente-Vento	220	1	31664	7,37
6072	10	2022	15749	33	173	20221012577	SG21444305	1	3	03/10/2022 09:11:54	03/10/2022 10:38:00	Interna-Não programada-Meio ambiente-Vento	220	1	14959	1,44
6072	10	2022	15747	1	148	20221012578	PR21083245	1	3	03/10/2022 09:12:12	03/10/2022 16:48:00	Interna-Não programada-Meio ambiente-Vento	220	1	14936	7,60
6072	10	2022	16480	12	386	20221012581	10006321478	1	3	03/10/2022 09:12:36	03/10/2022 10:59:00	Interna-Não programada-Meio ambiente-Vento	220	1	25800	1,77
6072	10	2022	14957	1	145	20221012582	PG12017216	1	3	03/10/2022 09:12:39	03/10/2022 10:56:00	Interna-Não programada-Meio ambiente-Descarga Atmosférica	13800	42	4552	72,34
6072	10	2022	14945	1	185	20221012591	1780000197	1	3	03/10/2022 09:13:23	03/10/2022 13:04:00	Interna-Não programada-Meio ambiente-Vento	220	1	10061	3,84
6072	10	2022	14989	1	80	20221012592	30131054	1	3	03/10/2022 09:13:24	03/10/2022 16:19:00	Interna-Não programada-Meio ambiente-Vento	220	1	24280	7,09
6072	10	2022	14881	32	30	20221012593	DV12169484	1	3	03/10/2022 07:30:27	03/10/2022 15:50:43	Interna-Não programada-Meio ambiente-Descarga Atmosférica	34500	44	12036	366,86
6072	10	2022	15749	31	173	20221012604	UP12392295	1	3	03/10/2022 07:48:08	03/10/2022 13:32:00	Interna-Não programada-Meio ambiente-Vento	34500	5	14959	28,66
6072	10	2022	16476	12	453	20221012609	15888174	1	3	03/10/2022 09:16:00	04/10/2022 10:24:00	Interna-Não programada-Meio ambiente-Vento	220	1	34028	25,13
6072	10	2022	14934	1	407	20221012611	JT12063301	1	3	03/10/2022 08:47:44	03/10/2022 13:01:00	Interna-Não programada-Meio ambiente-Vento	13800	4	7235	16,88
6072	10	2022	14863	4	580	20221012612	10017691387	1	3	03/10/2022 09:16:26	03/10/2022 11:51:00	Interna-Não programada-Meio ambiente-Vento	220	1	87499	2,58
6072	10	2022	15751	14	59	20221012617	14234440	1	3	03/10/2022 09:16:58	03/10/2022 20:12:00	Interna-Não programada-Meio ambiente-Vento	220	1	18666	10,92
6072	10	2022	14989	1	80	20221012620	30021030	1	3	03/10/2022 09:17:21	03/10/2022 12:26:00	Interna-Não programada-Meio ambiente-Vento	220	1	24280	3,14
6072	10	2022	16485	32	576	20221012626	PU21233530	1	3	03/10/2022 09:18:05	03/10/2022 14:05:00	Interna-Não programada-Meio ambiente-Vento	220	1	5223	4,78
6072	10	2022	16475	1	453	20221012632	16296461	1	3	03/10/2022 09:19:16	03/10/2022 13:49:00	Interna-Não programada-Meio ambiente-Vento	220	1	50648	4,50
6072	10	2022	16489	4	32	20221012640	760098244	1	3	03/10/2022 09:19:55	03/10/2022 14:08:00	Interna-Não programada-Meio ambiente-Vento	220	1	10681	4,80
6072	10	2022	14912	30	73	20221012642	JV21052914	1	3	03/10/2022 09:20:16	03/10/2022 19:24:00	Interna-Não programada-Meio ambiente-Vento	220	1	6827	10,06
6072	10	2022	14889	30	34	20221012643	9580002994	1	3	03/10/2022 09:20:29	03/10/2022 12:04:00	Interna-Não programada-Meio ambiente-Vento	220	1	21088	2,73
6072	10	2022	14908	11	58	20221012646	GN11001694	1	3	03/10/2022 09:20:29	03/10/2022 10:30:00	Interna-Não programada-Meio ambiente-Vento	220	6	45099	6,95
6072	10	2022	16487	10	63	20221012649	13646254	1	3	03/10/2022 09:21:32	03/10/2022 14:49:00	Interna-Não programada-Meio ambiente-Vento	220	1	43231	5,46
6072	10	2022	15733	35	591	20221012652	KR11287374	1	3	03/10/2022 09:22:04	03/10/2022 14:34:00	Interna-Não programada-Meio ambiente-Vento	220	2	17858	10,40
6072	10	2022	14953	3	330	20221012658	10008749696	1	3	03/10/2022 09:22:36	03/10/2022 10:51:00	Interna-Não programada-Meio ambiente-Vento	220	1	20994	1,47
6072	10	2022	14918	31	1	20221012659	FB12277935	1	3	03/10/2022 07:50:14	03/10/2022 19:07:00	Interna-Não programada-Meio ambiente-Vento	34500	8	33935	90,24
6072	10	2022	14947	4	132	20221012665	160053286	1	3	03/10/2022 09:23:28	03/10/2022 18:32:00	Interna-Não programada-Meio ambiente-Vento	220	1	13835	9,14
6072	10	2022	16486	2	234	20221012670	RQ12082079	1	3	03/10/2022 09:24:06	03/10/2022 17:50:00	Interna-Não programada-Meio ambiente-Descarga Atmosférica	13800	2	3534	16,86
6072	10	2022	14931	8	98	20221012675	IT12203291LD	1	3	03/10/2022 08:37:07	03/10/2022 11:14:40	Interna-Não programada-Meio ambiente-Descarga Atmosférica	13800	212	19592	556,68
6072	10	2022	14931	8	98	20221012675	IT12203291LD	1	3	03/10/2022 11:11:15	03/10/2022 11:14:40	Interna-Não programada-Meio ambiente-Descarga Atmosférica	13800	54	19592	3,07
6072	10	2022	14912	30	73	20221012677	JV21047702	1	3	03/10/2022 09:24:47	03/10/2022 22:09:00	Interna-Não programada-Meio ambiente-Vento	220	1	6827	12,74
6072	10	2022	14985	31	180	20221012680	NQ12201753LD	1	3	03/10/2022 09:25:03	03/10/2022 11:41:00	Interna-Não programada-Meio ambiente-Vento	34500	71	24363	160,87
6072	10	2022	16489	2	422	20221012681	PJ21204570	1	3	03/10/2022 09:25:15	03/10/2022 22:14:00	Interna-Não programada-Meio ambiente-Descarga Atmosférica	220	1	10681	12,81
6072	10	2022	14886	1	326	20221012683	NH21242587	1	3	03/10/2022 09:25:29	03/10/2022 10:51:00	Interna-Não programada-Meio ambiente-Descarga Atmosférica	220	1	5605	1,43
6072	10	2022	15727	1	322	20221012685	BV31097387	1	3	03/10/2022 09:25:45	03/10/2022 19:11:00	Interna-Não programada-Meio ambiente-Vento	220	1	13065	9,75
6072	10	2022	14865	1	9	20221012690	910022010	1	3	03/10/2022 09:27:12	03/10/2022 11:49:00	Interna-Não programada-Meio ambiente-Vento	220	1	17992	2,36
6072	10	2022	14953	2	488	20221012698	PL21197871	1	3	03/10/2022 09:28:38	03/10/2022 19:52:00	Interna-Não programada-Meio ambiente-Descarga Atmosférica	220	1	20994	10,39
6072	10	2022	14877	32	270	20221012700	RN21155732	1	3	03/10/2022 09:28:47	03/10/2022 13:57:00	Interna-Não programada-Meio ambiente-Vento	220	1	7540	4,47
6072	10	2022	14916	31	209	20221012707	GH21445062	1	3	03/10/2022 09:30:24	03/10/2022 13:39:00	Interna-Não programada-Meio ambiente-Vento	220	1	19436	4,14
6072	10	2022	14964	2	156	20221012709	QJ32017987	1	3	03/10/2022 09:30:33	03/10/2022 10:58:00	Interna-Não programada-Meio ambiente-Vento	13800	11	27742	16,03
6072	10	2022	14885	9	61	20221012711	10000372291	1	3	03/10/2022 07:54:06	03/10/2022 12:48:00	Interna-Não programada-Meio ambiente-Vento	220	1	35768	4,90
6072	10	2022	14863	4	580	20221012713	20643354	1	3	03/10/2022 09:31:11	03/10/2022 12:22:00	Interna-Não programada-Meio ambiente-Vento	220	1	87499	2,85
6072	10	2022	15749	35	173	20221012715	SG12201777	1	3	03/10/2022 05:58:16	03/10/2022 10:45:00	Interna-Não programada-Meio ambiente-Descarga Atmosférica	34500	6	14959	28,67
6072	10	2022	14906	4	56	20221012722	GE11373999	1	3	03/10/2022 09:32:53	03/10/2022 15:00:00	Interna-Não programada-Meio ambiente-Descarga Atmosférica	220	1	32174	5,45
6072	10	2022	14918	33	123	20221012723	PS12262183	1	3	03/10/2022 08:26:43	03/10/2022 11:05:00	Interna-Não programada-Meio ambiente-Vento	34500	36	33935	94,97
6072	10	2022	14906	4	56	20221012729	GE12000030	1	3	03/10/2022 09:34:03	03/10/2022 11:19:00	Interna-Não programada-Meio ambiente-Descarga Atmosférica	13800	13	32174	22,74
6072	10	2022	15748	3	354	20221012730	BC12060921	1	3	03/10/2022 09:29:20	03/10/2022 14:20:13	Interna-Não programada-Meio ambiente-Descarga Atmosférica	13800	29	11891	140,59
6072	10	2022	16475	6	453	20221012731	10012051800	1	3	03/10/2022 09:34:11	04/10/2022 02:48:25	Interna-Não programada-Meio ambiente-Vento	220	1	50648	17,24
6072	10	2022	14864	5	344	20221012732	200526583	1	3	03/10/2022 09:34:20	03/10/2022 14:51:00	Interna-Não programada-Meio ambiente-Vento	220	1	31664	5,28
6072	10	2022	14969													

6072	10	2022	16491	1	17	20221012776	AI11076527	1	3	03/10/2022 09:40:54	03/10/2022 11:03:00	Interna-Não programada-Meio ambiente-Vento	220	40	17888	54,73
6072	10	2022	14913	2	73	20221012777	10024478847	1	3	03/10/2022 09:41:00	03/10/2022 15:41:00	Interna-Não programada-Meio ambiente-Vento	220	1	16081	6,00
6072	10	2022	14870	5	60	20221012783	10010473732	1	3	03/10/2022 09:41:26	03/10/2022 17:29:00	Interna-Não programada-Meio ambiente-Vento	220	1	39631	7,79
6072	10	2022	14881	1	97	20221012785	DV12380848	1	3	03/10/2022 09:19:22	03/10/2022 13:07:00	Interna-Não programada-Meio ambiente-Descarga Atmosférica	13800	11	12036	41,73
6072	10	2022	14951	31	137	20221012788	2760050756	1	3	03/10/2022 09:42:32	03/10/2022 12:24:00	Interna-Não programada-Meio ambiente-Descarga Atmosférica	220	1	15038	2,69
6072	10	2022	14894	1	324	20221012791	ZN21253214	1	3	03/10/2022 09:42:44	03/10/2022 12:04:00	Interna-Não programada-Meio ambiente-Descarga Atmosférica	220	1	18476	2,35
6072	10	2022	14898	2	50	20221012793	EA12040100	1	3	03/10/2022 06:14:11	03/10/2022 14:56:00	Interna-Não programada-Meio ambiente-Descarga Atmosférica	13800	17	12796	147,85
6072	10	2022	14913	2	73	20221012796	GT11218099	1	3	03/10/2022 09:23:15	03/10/2022 13:07:00	Interna-Não programada-Meio ambiente-Vento	220	38	16081	141,71
6072	10	2022	14953	33	330	20221012797	PL12349319	1	3	03/10/2022 09:43:16	03/10/2022 16:15:00	Interna-Não programada-Meio ambiente-Descarga Atmosférica	34500	1	20994	6,53
6072	10	2022	15749	32	173	20221012803	SG21000035	1	3	03/10/2022 09:43:51	03/10/2022 19:03:00	Interna-Não programada-Meio ambiente-Vento	220	1	14959	9,32
6072	10	2022	16475	5	453	20221012809	14289428	1	3	03/10/2022 09:44:24	04/10/2022 01:43:00	Interna-Não programada-Meio ambiente-Vento	220	1	50648	15,98
6072	10	2022	14889	34	34	20221012810	CT21160913	1	3	03/10/2022 09:44:49	04/10/2022 06:17:36	Interna-Não programada-Meio ambiente-Vento	220	1	21088	20,55
6072	10	2022	14980	2	171	20221012815	BX21152450	1	3	03/10/2022 09:45:15	03/10/2022 14:06:27	Interna-Não programada-Meio ambiente-Vento	220	1	13742	4,35
6072	10	2022	14980	2	171	20221012815	BX21152450	1	3	03/10/2022 12:46:24	03/10/2022 16:53:08	Interna-Não programada-Meio ambiente-Vento	220	6	13742	24,67
6072	10	2022	14980	2	171	20221012815	BX21152450	1	3	03/10/2022 13:31:56	03/10/2022 14:01:53	Interna-Não programada-Meio ambiente-Vento	220	17	13742	8,49
6072	10	2022	14894	2	204	20221012818	PV21123738	1	3	03/10/2022 09:45:35	03/10/2022 11:56:00	Interna-Não programada-Meio ambiente-Vento	220	1	18476	2,17
6072	10	2022	14863	4	5	20221012824	CV21297198	1	3	03/10/2022 09:46:25	03/10/2022 10:27:00	Interna-Não programada-Meio ambiente-Descarga Atmosférica	220	2	87499	1,35
6072	10	2022	14929	4	93	20221012837	IK12399690	1	3	03/10/2022 08:33:52	03/10/2022 10:35:00	Interna-Não programada-Meio ambiente-Descarga Atmosférica	13800	23	19397	46,43
6072	10	2022	15730	33	245	20221012841	RV12212559	1	3	03/10/2022 08:27:29	03/10/2022 18:20:00	Interna-Não programada-Meio ambiente-Vento	34500	10	1328	98,75
6072	10	2022	14958	1	146	20221012847	60042461	1	3	03/10/2022 09:51:07	03/10/2022 16:35:00	Interna-Não programada-Meio ambiente-Vento	220	1	11738	6,73
6072	10	2022	14934	33	480	20221012849	JT11377818	1	3	03/10/2022 09:51:10	04/10/2022 08:59:00	Interna-Não programada-Meio ambiente-Descarga Atmosférica	220	1	7235	23,13
6072	10	2022	14978	35	216	20221012851	TL12264641	1	3	03/10/2022 09:47:59	03/10/2022 12:39:00	Interna-Não programada-Meio ambiente-Vento	34500	10	9008	28,50
6072	10	2022	14936	1	237	20221012853	20789919	1	3	03/10/2022 09:51:58	03/10/2022 12:00:00	Interna-Não programada-Meio ambiente-Vento	220	1	41289	2,13
6072	10	2022	14989	1	80	20221012856	10005648066	1	3	03/10/2022 09:53:14	03/10/2022 14:17:00	Interna-Não programada-Meio ambiente-Vento	220	1	24280	4,40
6072	10	2022	14865	1	9	20221012857	10036569966	1	3	03/10/2022 09:53:22	03/10/2022 19:27:00	Interna-Não programada-Meio ambiente-Vento	220	1	17992	9,56
6072	10	2022	14979	3	202	20221012858	SL11145800	1	3	03/10/2022 09:33:42	03/10/2022 11:30:00	Interna-Não programada-Meio ambiente-Vento	220	10	17763	19,38
6072	10	2022	14864	6	344	20221012861	200553471	1	3	03/10/2022 09:53:43	04/10/2022 00:51:00	Interna-Não programada-Meio ambiente-Vento	220	1	31664	14,95
6072	10	2022	15749	31	163	20221012865	RB12003338	1	3	03/10/2022 09:50:08	03/10/2022 11:03:00	Interna-Não programada-Meio ambiente-Vento	34500	1	14959	1,21
6072	10	2022	14973	31	163	20221012865	RB12003338	1	3	03/10/2022 09:50:08	03/10/2022 11:03:00	Interna-Não programada-Meio ambiente-Vento	34500	148	12138	179,74
6072	10	2022	14945	2	127	20221012873	MZ12334467LD	1	3	03/10/2022 09:55:32	03/10/2022 11:42:00	Interna-Não programada-Meio ambiente-Descarga Atmosférica	13800	1	10061	1,77
6072	10	2022	14920	2	304	20221012877	TQ21278317	1	3	03/10/2022 09:56:25	03/10/2022 12:28:00	Interna-Não programada-Meio ambiente-Descarga Atmosférica	220	1	14781	2,53
6072	10	2022	14981	5	498	20221012880	SW11313272	1	3	03/10/2022 07:09:55	03/10/2022 11:54:00	Interna-Não programada-Meio ambiente-Vento	220	20	56045	94,69
6072	10	2022	15738	3	62	20221012887	14658926	1	3	03/10/2022 09:57:38	03/10/2022 16:45:00	Interna-Não programada-Meio ambiente-Vento	220	1	39887	6,79
6072	10	2022	14942	5	233	20221012891	15686802	1	3	03/10/2022 09:57:57	03/10/2022 17:46:00	Interna-Não programada-Meio ambiente-Vento	220	1	54281	7,80
6072	10	2022	14930	2	374	20221012892	10014464460	1	3	03/10/2022 09:58:10	03/10/2022 16:36:00	Interna-Não programada-Meio ambiente-Vento	220	1	54841	6,63
6072	10	2022	14863	3	5	20221012901	AN11412627	1	3	03/10/2022 09:59:47	03/10/2022 12:01:00	Interna-Não programada-Meio ambiente-Descarga Atmosférica	220	5	87499	10,10
6072	10	2022	14985	2	180	20221012902	640060705	1	3	03/10/2022 09:59:50	03/10/2022 11:04:00	Interna-Não programada-Meio ambiente-Vento	220	1	24363	1,07
6072	10	2022	14871	7	60	20221012904	10007112449	1	3	03/10/2022 07:50:51	03/10/2022 12:20:00	Interna-Não programada-Meio ambiente-Vento	220	1	35718	4,49
6072	10	2022	14862	1	20	20221012906	10024955858	1	3	03/10/2022 10:00:18	03/10/2022 18:14:00	Interna-Não programada-Meio ambiente-Vento	220	1	24273	8,23
6072	10	2022	14931	3	98	20221012907	IT21305367	1	3	03/10/2022 10:00:59	03/10/2022 13:26:00	Interna-Não programada-Meio ambiente-Vento	220	1	19592	3,42
6072	10	2022	14898	1	125	20221012910	IV21315319	1	3	03/10/2022 10:01:29	03/10/2022 16:43:00	Interna-Não programada-Meio ambiente-Descarga Atmosférica	220	1	12796	6,69
6072	10	2022	14938	1	48	20221012911	FN21073973	1	3	03/10/2022 10:01:44	04/10/2022 01:40:00	Interna-Não programada-Meio ambiente-Vento	220	2	13895	31,28
6072	10	2022	16485	31	576	20221012913	PU12206466	1	3	03/10/2022 09:44:17	03/10/2022 13:58:00	Interna-Não programada-Meio ambiente-Vento	34500	5	5223	21,14
6072	10	2022	14943	3	197	20221012914	IH18437690TS	1	3	03/10/2022 06:14:34	03/10/2022 14:53:00	Interna-Não programada-Meio ambiente-Descarga Atmosférica	13800	47	14310	406,11
6072	10	2022	14879	36	27	20221012917	CA21196144	1	3	03/10/2022 10:02:04	03/10/2022 17:23:00	Interna-Não programada-Meio ambiente-Vento	220	1	29141	7,35
6072	10	2022	14907	6	58	20221012921	13626905	1	3	03/10/2022 10:02:31	03/10/2022 15:49:00	Interna-Não programada-Meio ambiente-Vento	220	1	45872	5,77
6072	10	2022	14865	1	9	20221012922	AC21123489	1	3	03/10/2022 10:02:38	03/10/2022 12:41:00	Interna-Não programada-Meio ambiente-Vento	220	1	17992	2,64
6072	10	2022	14956	35	261	20221012923	MY12156811RE	1	3	03/10/2022 08:48:42	03/10/2022 16:56:00	Interna-Não programada-Meio ambiente-Descarga Atmosférica	34500	18	33108	146,19
6072	10	2022	14879	2	29	20221012927	CC12074338	1	3	03/10/2022 10:03:15	04/10/2022 04:46:00	Interna-Não programada-Meio ambiente-Vento	13800	1	29141	18,71
6072	10	2022	14934	30	103	20221012929	JT12115871	1	3	03/10/2022 08:54:39	03/10/2022 16:21:00	Interna-Não programada-Meio ambiente-Descarga Atmosférica	34500	7	7235	52,07
6072	10	2022	14868	2	16	20221012935	ME21231172	1	3	03/10/2022 10:04:10	03/10/2022 15:36:00	Interna-Não programada-Meio ambiente-Vento	220	1	2374	5,53
6072	10	2022	15739	12	62	20221012938	GN11442601	1	3	03/10/2022 07:37:42	03/10/2022 21:19:00	Interna-Não programada-Meio ambiente-Vento	220	4	46815	54,75
6072	10	2022	14961	3	190	20221012954	10005073462	1	3	03/10/2022 10:07:25	03/10/2022 12:35:00	Interna-Não programada-Meio ambiente-Vento	220	1	40529	2,46
6072	10	2022	14923	1	369	20221012959	IS21329875	1	3	03/10/2022 10:08:33	04/10/2022 01:22:00	Interna-Não programada-Meio ambiente-Vento	220	1	33539	15,22
6072	10	2022	15733	32	347	20221012967	KR12261531	1	3	03/10/2022 10:05:32	03/10/2022 13:34:00	Interna-Não programada-Meio ambiente-Descarga Atmosférica	34500	4	17858	13,90
6072	10	2022	15741	10	420	20221012968	10005356278	1	3	03/10/2022 10:09:49	04/10/2022 01:34:00	Interna-Não programada-Meio ambiente-Vento	220	1	86843	15,40
6072	10	2022	15727	4	322	20221012983	BV12031904	1	3	03/10/2022 06:38:17	04/10/2022 08:57:59	Interna-Não programada-Meio ambiente-Vento	13800	4	13065	105,31
6072	10	2022	15734	2	394	20221012985	KR11276384	1	3	03/10/2022 10:12:19	03/10/2022 11:45:03	Interna-Não programada-Meio ambiente-Árvore ou Vegetação	220	1	2555	1,55
6072	10	2022	14864	1	344	20221012986	10027567514	1	3	03/10/2022 10:12:22	03/10/2022 15:43:00	Interna-Não programada-Meio ambiente-Vento	220	1	31664	5,51
6072	10	2022	16489	4	32	20221012987	10033747553	1	3	03/10/2022 10:12:27	03/10/2022 21:22:00	Interna-Não programada-Meio ambiente-Vento	220	1	10681	11,16
6072	10	2022	14885	8	61	20221012988	10278308	1	3	03/10/2022 10:12:31	04/10/2022 08:31:00	Interna-Não programada-Meio ambiente-Vento	220	1	35768	22,31
6072	10	2022	14883	3	32	20221012990	CN21000088	1	3	03/10/2022 10:13:50	04/10/2022 02:35:00	Interna-Não programada-Meio ambiente-Descarga Atmosférica	220	1	19720	16,35
6072	10	2022														

6072	10	2022	14924	31	88	20221013041	GS21217214	1	3	03/10/2022 10:19:54	03/10/2022 11:07:00	Interna-Não programada-Meio ambiente-Descarga Atmosférica	220	1	10198	0,78
6072	10	2022	14981	5	498	20221013044	SW11385333	1	3	03/10/2022 06:32:11	03/10/2022 10:52:00	Interna-Não programada-Meio ambiente-Descarga Atmosférica	220	58	56045	251,16
6072	10	2022	14909	20	58	20221013047	14853255	1	3	03/10/2022 10:20:28	03/10/2022 12:58:00	Interna-Não programada-Meio ambiente-Vento	220	1	39630	2,63
6072	10	2022	14906	4	56	20221013051	GE21458557	1	3	03/10/2022 10:21:01	03/10/2022 22:06:04	Interna-Não programada-Meio ambiente-Vento	220	1	32174	11,75
6072	10	2022	14937	7	237	20221013053	10001598889	1	3	03/10/2022 10:21:15	03/10/2022 11:51:00	Interna-Não programada-Meio ambiente-Vento	220	1	33900	1,50
6072	10	2022	14889	2	359	20221013057	OU21154930	1	3	03/10/2022 10:22:02	03/10/2022 16:20:00	Interna-Não programada-Meio ambiente-Vento	220	1	21088	5,97
6072	10	2022	14923	32	85	20221013059	DI21138382	1	3	03/10/2022 10:22:09	03/10/2022 11:42:20	Interna-Não programada-Meio ambiente-Vento	220	2	33539	2,67
6072	10	2022	14934	32	480	20221013061	JT12260426RE	1	3	03/10/2022 10:03:00	03/10/2022 12:32:00	Interna-Não programada-Meio ambiente-Vento	34500	124	7235	307,93
6072	10	2022	15738	2	62	20221013062	GN21028371	1	3	03/10/2022 10:22:35	04/10/2022 09:37:00	Interna-Não programada-Meio ambiente-Vento	220	1	39887	23,24
6072	10	2022	14871	9	60	20221013063	10027828	1	3	03/10/2022 10:22:56	04/10/2022 09:21:00	Interna-Não programada-Meio ambiente-Vento	220	1	35718	22,97
6072	10	2022	15747	1	148	20221013073	PR21186662	1	3	03/10/2022 10:25:11	03/10/2022 15:11:00	Interna-Não programada-Meio ambiente-Vento	220	1	14936	4,76
6072	10	2022	14911	1	100	20221013075	AZ21157583	1	3	03/10/2022 10:25:16	03/10/2022 15:33:00	Interna-Não programada-Meio ambiente-Vento	220	1	15171	5,13
6072	10	2022	14931	3	98	20221013083	690261354	1	3	03/10/2022 10:26:19	04/10/2022 00:47:00	Interna-Não programada-Meio ambiente-Vento	220	1	19592	14,34
6072	10	2022	16485	1	576	20221013090	PU18459834TS	1	3	03/10/2022 08:14:52	03/10/2022 12:04:00	Interna-Não programada-Meio ambiente-Descarga Atmosférica	13800	74	5223	282,60
6072	10	2022	14941	31	329	20221013098	MP12355886	1	3	03/10/2022 10:27:43	03/10/2022 21:49:00	Interna-Não programada-Meio ambiente-Descarga Atmosférica	34500	1	7583	11,35
6072	10	2022	14922	2	83	20221013103	IP21383857	1	3	03/10/2022 10:28:45	03/10/2022 14:49:00	Interna-Não programada-Meio ambiente-Descarga Atmosférica	220	1	10701	4,34
6072	10	2022	16478	1	332	20221013106	CZ21158446	1	3	03/10/2022 10:29:17	04/10/2022 09:15:00	Interna-Não programada-Meio ambiente-Descarga Atmosférica	220	1	8820	22,76
6072	10	2022	16484	32	570	20221013118	RV12340873	1	3	03/10/2022 10:31:20	04/10/2022 10:18:00	Interna-Não programada-Meio ambiente-Vento	34500	1	6743	23,78
6072	10	2022	14920	31	80	20221013130	IX21172643	1	3	03/10/2022 10:32:47	03/10/2022 15:00:00	Interna-Não programada-Meio ambiente-Descarga Atmosférica	220	1	14781	4,45
6072	10	2022	15741	16	420	20221013131	200634963	1	3	03/10/2022 10:19:54	03/10/2022 15:55:00	Interna-Não programada-Meio ambiente-Vento	220	1	86843	5,59
6072	10	2022	15740	3	420	20221013133	16020560	1	3	03/10/2022 10:33:50	03/10/2022 17:22:00	Interna-Não programada-Meio ambiente-Vento	220	1	51937	6,80
6072	10	2022	14912	1	395	20221013138	PK12028541	1	3	03/10/2022 08:09:54	05/10/2022 17:21:00	Interna-Não programada-Meio ambiente-Vento	13800	5	6827	285,92
6072	10	2022	16488	2	61	20221013141	GN12193194	1	3	03/10/2022 09:27:58	03/10/2022 12:01:00	Interna-Não programada-Meio ambiente-Vento	13800	53	39599	135,18
6072	10	2022	14912	30	73	20221013142	GT12052882	1	3	03/10/2022 07:55:45	03/10/2022 13:58:00	Interna-Não programada-Meio ambiente-Vento	34500	25	6827	150,94
6072	10	2022	14989	1	80	20221013145	30068370	1	3	03/10/2022 10:36:10	04/10/2022 00:59:00	Interna-Não programada-Meio ambiente-Vento	220	1	24280	14,38
6072	10	2022	14949	33	136	20221013149	TA12099914	1	3	03/10/2022 07:18:33	03/10/2022 13:29:00	Interna-Não programada-Meio ambiente-Vento	34500	2	1880	12,35
6072	10	2022	14873	2	18	20221013160	NQ21232500	1	3	03/10/2022 10:38:12	03/10/2022 19:17:00	Interna-Não programada-Meio ambiente-Descarga Atmosférica	220	1	6396	8,65
6072	10	2022	14873	2	18	20221013168	1150000779	1	3	03/10/2022 10:39:25	03/10/2022 11:43:00	Interna-Não programada-Meio ambiente-Vento	220	1	6396	1,06
6072	10	2022	16475	1	453	20221013170	10007377515	1	3	03/10/2022 10:39:40	03/10/2022 21:39:00	Interna-Não programada-Meio ambiente-Vento	220	1	50648	10,99
6072	10	2022	14902	4	49	20221013179	10018063940	1	3	03/10/2022 10:40:56	03/10/2022 16:00:00	Interna-Não programada-Meio ambiente-Vento	220	1	5399	5,32
6072	10	2022	15748	33	148	20221013180	OZ12231480	1	3	03/10/2022 10:12:54	03/10/2022 11:56:00	Interna-Não programada-Meio ambiente-Descarga Atmosférica	34500	5	11891	8,59
6072	10	2022	16479	1	386	20221013181	3350011236	1	3	03/10/2022 10:41:04	03/10/2022 13:40:00	Interna-Não programada-Meio ambiente-Vento	220	1	55357	2,98
6072	10	2022	14962	2	358	20221013183	MI12060671	1	3	03/10/2022 10:41:08	03/10/2022 20:01:00	Interna-Não programada-Meio ambiente-Descarga Atmosférica	13800	3	15316	27,99
6072	10	2022	16475	4	453	20221013185	12338084	1	3	03/10/2022 10:41:38	04/10/2022 00:02:00	Interna-Não programada-Meio ambiente-Vento	220	1	50648	13,34
6072	10	2022	14931	8	98	20221013186	IT11203289	1	3	03/10/2022 10:41:45	03/10/2022 20:18:00	Interna-Não programada-Meio ambiente-Vento	220	1	19592	9,60
6072	10	2022	14931	8	98	20221013186	IT11203289	1	3	03/10/2022 10:41:45	03/10/2022 14:24:00	Interna-Não programada-Meio ambiente-Vento	220	13	19592	48,15
6072	10	2022	14931	8	98	20221013186	IT11203289	1	3	03/10/2022 10:41:45	03/10/2022 14:30:00	Interna-Não programada-Meio ambiente-Vento	220	27	19592	102,71
6072	10	2022	14978	1	557	20221013187	BF12257732	1	3	03/10/2022 10:41:21	03/10/2022 11:00:00	Interna-Não programada-Meio ambiente-Vento	13800	3	9008	0,93
6072	10	2022	15732	1	390	20221013192	BV12000254	1	3	03/10/2022 08:07:34	03/10/2022 12:21:00	Interna-Não programada-Meio ambiente-Vento	13800	14	15873	59,13
6072	10	2022	16485	31	576	20221013196	PU21114555	1	3	03/10/2022 10:42:33	03/10/2022 15:45:00	Interna-Não programada-Meio ambiente-Vento	220	1	5223	5,04
6072	10	2022	14923	2	85	20221013199	730015610	1	3	03/10/2022 10:43:03	03/10/2022 19:04:00	Interna-Não programada-Meio ambiente-Inundação	220	1	33539	8,35
6072	10	2022	14864	5	344	20221013201	AP12340768	1	3	03/10/2022 10:06:36	03/10/2022 12:47:00	Interna-Não programada-Meio ambiente-Vento	13800	55	31664	147,03
6072	10	2022	14953	2	138	20221013206	PL12000005	1	3	03/10/2022 10:44:38	03/10/2022 13:25:00	Interna-Não programada-Meio ambiente-Descarga Atmosférica	13800	43	20994	114,93
6072	10	2022	14958	3	146	20221013210	60045693	1	3	03/10/2022 10:44:54	03/10/2022 16:02:00	Interna-Não programada-Meio ambiente-Vento	220	1	11738	5,28
6072	10	2022	14942	4	233	20221013212	10006472832	1	3	03/10/2022 10:45:05	03/10/2022 14:13:00	Interna-Não programada-Meio ambiente-Vento	220	1	54281	3,47
6072	10	2022	14984	1	331	20221013220	GC12378604	1	3	03/10/2022 10:46:00	03/10/2022 12:45:00	Interna-Não programada-Meio ambiente-Vento	13800	3	43839	5,95
6072	10	2022	14956	32	261	20221013225	1390177121	1	3	03/10/2022 10:40:22	03/10/2022 13:51:00	Interna-Não programada-Meio ambiente-Descarga Atmosférica	220	1	33108	3,18
6072	10	2022	14889	31	54	20221013227	GD12237092	1	3	03/10/2022 10:46:28	03/10/2022 17:04:00	Interna-Não programada-Meio ambiente-Vento	34500	2	21088	12,58
6072	10	2022	14968	2	305	20221013244	7275344	1	3	03/10/2022 07:19:16	03/10/2022 19:15:00	Interna-Não programada-Meio ambiente-Descarga Atmosférica	13800	1	10541	11,93
6072	10	2022	16475	1	453	20221013246	10034141721	1	3	03/10/2022 10:49:31	04/10/2022 00:00:00	Interna-Não programada-Meio ambiente-Vento	220	1	50648	13,17
6072	10	2022	16483	2	375	20221013247	MR21196296	1	3	03/10/2022 10:49:37	03/10/2022 21:21:00	Interna-Não programada-Meio ambiente-Vento	220	1	7569	10,52
6072	10	2022	14861	2	345	20221013255	BG12283221	1	3	03/10/2022 10:51:07	05/10/2022 09:38:00	Interna-Não programada-Meio ambiente-Vento	13800	4	5017	187,13
6072	10	2022	15747	5	148	20221013260	PR21275791	1	3	03/10/2022 10:51:54	03/10/2022 15:18:00	Interna-Não programada-Meio ambiente-Descarga Atmosférica	220	1	14936	4,43
6072	10	2022	16488	5	61	20221013262	GN11001757	1	3	03/10/2022 10:03:14	03/10/2022 12:50:00	Interna-Não programada-Meio ambiente-Vento	220	68	39599	189,00
6072	10	2022	14964	31	156	20221013263	QI12189210	1	3	03/10/2022 10:52:38	03/10/2022 11:47:00	Interna-Não programada-Meio ambiente-Vento	34500	3	27742	2,72
6072	10	2022	14956	3	581	20221013268	1390055258	1	3	03/10/2022 10:53:53	03/10/2022 11:41:00	Interna-Não programada-Meio ambiente-Vento	220	1	33108	0,79
6072	10	2022	15749	1	173	20221013272	2480015770	1	3	03/10/2022 10:54:34	04/10/2022 07:44:00	Interna-Não programada-Meio ambiente-Vento	220	1	14959	20,82
6072	10	2022	14923	32	85	20221013273	ME21210018	1	3	03/10/2022 10:55:16	03/10/2022 14:17:00	Interna-Não programada-Meio ambiente-Vento	220	1	33539	3,36
6072	10	2022	14885	9	61	20221013276	14627036	1	3	03/10/2022 10:55:39	04/10/2022 12:23:00	Interna-Não programada-Meio ambiente-Vento	220	1	35768	25,46
6072	10	2022	14951	31	137	20221013277	PB12163211	1	3	03/10/2022 10:55:44	03/10/2022 12:55:00	Interna-Não programada-Meio ambiente-Vento	34500	6	15038	11,93
6072	10	2022	15745	5	103	20221013280	290275120	1	3	03/10/2022 10:56:10	03/10/2022 13:34:00	Interna-Não programada-Meio ambiente-Vento	220	1	21048	2,63
6072	10	2022	14906	3	56											

6072	10	2022	14898	1	50	20221013338	EA21182693	1	3	03/10/2022 08:09:37	04/10/2022 02:07:00	Interna-Não programada-Meio ambiente-Vento	220	1	12796	17,96
6072	10	2022	16485	31	576	20221013350	-	1	3	03/10/2022 11:08:40	04/10/2022 07:57:00	Interna-Não programada-Meio ambiente-Descarga Atmosférica	34500	8	5223	166,44
6072	10	2022	14944	4	124	20221013351	MR11031170	1	3	03/10/2022 11:08:50	03/10/2022 16:14:00	Interna-Não programada-Meio ambiente-Vento	220	29	24361	147,50
6072	10	2022	15741	16	420	20221013367	10022979539	1	3	03/10/2022 10:33:08	03/10/2022 12:22:00	Interna-Não programada-Meio ambiente-Vento	220	1	86843	1,81
6072	10	2022	14961	2	190	20221013375	2960082893	1	3	03/10/2022 11:12:40	03/10/2022 13:01:00	Interna-Não programada-Meio ambiente-Vento	220	1	40529	1,81
6072	10	2022	14974	1	142	20221013376	6395036	1	3	03/10/2022 11:12:53	05/10/2022 10:33:49	Interna-Não programada-Meio ambiente-Descarga Atmosférica	13800	2	2047	94,70
6072	10	2022	14934	30	103	20221013377	JT21267552	1	3	03/10/2022 07:10:29	04/10/2022 02:43:00	Interna-Não programada-Meio ambiente-Vento	220	1	7235	19,54
6072	10	2022	14934	32	480	20221013388	JT12264448	1	3	03/10/2022 09:32:17	04/10/2022 12:29:00	Interna-Não programada-Meio ambiente-Descarga Atmosférica	34500	2	7235	53,89
6072	10	2022	14953	4	330	20221013398	10023393759	1	3	03/10/2022 11:17:34	03/10/2022 14:56:00	Interna-Não programada-Meio ambiente-Vento	220	1	20994	3,64
6072	10	2022	14879	1	95	20221013400	IM12051479LD	1	3	03/10/2022 11:17:44	04/10/2022 03:30:06	Interna-Não programada-Meio ambiente-Vento	13800	4	29141	64,82
6072	10	2022	14923	2	371	20221013402	IV12201972	1	3	03/10/2022 10:31:56	04/10/2022 12:02:40	Interna-Não programada-Meio ambiente-Vento	13800	13	33539	331,66
6072	10	2022	15730	33	245	20221013408	RV12279856	1	3	03/10/2022 11:14:34	03/10/2022 16:53:00	Interna-Não programada-Meio ambiente-Vento	34500	5	1328	28,20
6072	10	2022	14956	35	261	20221013409	SX21308122	1	3	03/10/2022 11:19:52	03/10/2022 21:21:00	Interna-Não programada-Meio ambiente-Descarga Atmosférica	220	1	33108	10,02
6072	10	2022	14938	2	48	20221013412	FN11109602	1	3	03/10/2022 10:09:02	03/10/2022 14:06:00	Interna-Não programada-Meio ambiente-Vento	220	131	13895	386,38
6072	10	2022	14860	5	198	20221013416	10006675300	1	3	03/10/2022 11:22:01	03/10/2022 19:14:00	Interna-Não programada-Meio ambiente-Vento	220	1	28374	7,87
6072	10	2022	14855	1	240	20221013419	10454202	1	3	03/10/2022 11:22:15	03/10/2022 20:29:00	Interna-Não programada-Meio ambiente-Vento	220	1	22737	9,11
6072	10	2022	14858	8	373	20221013421	10013650090	1	3	03/10/2022 11:22:42	03/10/2022 16:57:00	Interna-Não programada-Meio ambiente-Vento	220	1	67617	5,57
6072	10	2022	14962	2	151	20221013422	PK11076921	1	3	03/10/2022 10:28:28	03/10/2022 17:12:00	Interna-Não programada-Meio ambiente-Vento	220	50	15316	336,28
6072	10	2022	14973	2	163	20221013425	780014832	1	3	03/10/2022 11:23:58	03/10/2022 16:38:00	Interna-Não programada-Meio ambiente-Vento	220	1	12138	5,23
6072	10	2022	14934	1	144	20221013433	JT21328271	1	3	03/10/2022 11:25:49	04/10/2022 11:21:00	Interna-Não programada-Meio ambiente-Vento	220	2	7235	47,84
6072	10	2022	14906	3	56	20221013436	550115006	1	3	03/10/2022 11:26:52	03/10/2022 16:44:00	Interna-Não programada-Meio ambiente-Vento	220	1	32174	5,29
6072	10	2022	15740	6	420	20221013437	AP11072157	1	3	03/10/2022 10:38:15	03/10/2022 12:20:00	Interna-Não programada-Meio ambiente-Descarga Atmosférica	220	156	51937	264,55
6072	10	2022	14887	32	225	20221013444	CM21372791	1	3	03/10/2022 11:28:13	03/10/2022 18:00:00	Interna-Não programada-Meio ambiente-Descarga Atmosférica	220	1	3653	6,53
6072	10	2022	15749	35	173	20221013458	GF21164820	1	3	03/10/2022 11:30:05	03/10/2022 18:30:00	Interna-Não programada-Meio ambiente-Vento	220	1	14959	7,00
6072	10	2022	15732	2	220	20221013469	10035912730	1	3	03/10/2022 11:30:59	03/10/2022 13:34:00	Interna-Não programada-Meio ambiente-Vento	220	1	15873	2,05
6072	10	2022	14965	4	57	20221013472	AP11414836	1	3	03/10/2022 12:36:37	03/10/2022 19:16:10	Interna-Não programada-Meio ambiente-Vento	220	12	52212	79,91
6072	10	2022	15747	1	148	20221013473	PR21216091	1	3	03/10/2022 11:09:19	03/10/2022 17:16:00	Interna-Não programada-Meio ambiente-Descarga Atmosférica	220	1	14936	6,11
6072	10	2022	14963	33	152	20221013483	TB21284142	1	3	03/10/2022 11:33:29	03/10/2022 17:26:00	Interna-Não programada-Meio ambiente-Vento	220	1	27731	5,88
6072	10	2022	15740	3	420	20221013488	10008878364	1	3	03/10/2022 11:34:34	04/10/2022 00:10:00	Interna-Não programada-Meio ambiente-Vento	220	1	51937	12,59
6072	10	2022	15729	8	245	20221013491	RV21207212	1	3	03/10/2022 11:34:59	04/10/2022 03:26:00	Interna-Não programada-Meio ambiente-Vento	220	1	15746	15,85
6072	10	2022	14941	31	329	20221013492	MP21187655	1	3	03/10/2022 11:35:30	03/10/2022 14:01:00	Interna-Não programada-Meio ambiente-Descarga Atmosférica	220	1	7583	2,42
6072	10	2022	14863	3	580	20221013499	10006833282	1	3	03/10/2022 11:37:01	03/10/2022 15:27:00	Interna-Não programada-Meio ambiente-Vento	220	1	87499	3,83
6072	10	2022	16494	31	583	20221013500	NQ12292649	1	3	03/10/2022 11:37:12	03/10/2022 16:49:00	Interna-Não programada-Meio ambiente-Vento	34500	2	17524	10,39
6072	10	2022	14918	31	123	20221013501	ND21293579	1	3	03/10/2022 11:37:47	03/10/2022 15:31:00	Interna-Não programada-Meio ambiente-Vento	220	1	33935	3,89
6072	10	2022	14865	2	9	20221013502	AC11126096	1	3	03/10/2022 11:38:09	03/10/2022 15:50:00	Interna-Não programada-Meio ambiente-Árvore ou Vegetação	220	1	17992	4,20
6072	10	2022	14930	1	374	20221013506	FA21359025	1	3	03/10/2022 11:39:00	03/10/2022 15:51:00	Interna-Não programada-Meio ambiente-Vento	220	3	54841	12,60
6072	10	2022	14923	3	85	20221013518	IR21187467	1	3	03/10/2022 09:56:31	03/10/2022 19:07:00	Interna-Não programada-Meio ambiente-Descarga Atmosférica	220	1	33539	9,17
6072	10	2022	15739	7	62	20221013524	16642338	1	3	03/10/2022 11:42:25	03/10/2022 17:06:00	Interna-Não programada-Meio ambiente-Vento	220	1	46815	5,39
6072	10	2022	14923	2	361	20221013526	IV21108129	1	3	03/10/2022 11:42:36	03/10/2022 15:22:00	Interna-Não programada-Meio ambiente-Descarga Atmosférica	220	2	33539	7,31
6072	10	2022	15746	1	159	20221013529	4240006637	1	3	03/10/2022 11:42:52	03/10/2022 18:45:00	Interna-Não programada-Meio ambiente-Vento	220	1	10469	7,04
6072	10	2022	14909	1	585	20221013531	GN12133840	1	3	03/10/2022 09:35:30	03/10/2022 13:52:00	Interna-Não programada-Meio ambiente-Descarga Atmosférica	13800	5	39630	21,37
6072	10	2022	14982	1	489	20221013532	760379324	1	3	03/10/2022 11:43:50	03/10/2022 17:58:00	Interna-Não programada-Meio ambiente-Vento	220	1	36347	6,24
6072	10	2022	15738	6	62	20221013533	16891508	1	3	03/10/2022 11:44:13	04/10/2022 09:50:00	Interna-Não programada-Meio ambiente-Vento	220	1	39887	22,10
6072	10	2022	14870	3	60	20221013542	11066623	1	3	03/10/2022 11:46:33	03/10/2022 14:43:00	Interna-Não programada-Meio ambiente-Vento	220	1	39631	2,94
6072	10	2022	14933	2	102	20221013546	70111121	1	3	03/10/2022 11:47:13	03/10/2022 14:50:00	Interna-Não programada-Meio ambiente-Vento	220	1	19351	3,05
6072	10	2022	14956	34	261	20221013547	DP21169577	1	3	03/10/2022 11:47:38	04/10/2022 13:13:00	Interna-Não programada-Meio ambiente-Vento	220	1	33108	25,42
6072	10	2022	14973	1	163	20221013549	780017225	1	3	03/10/2022 11:48:01	03/10/2022 18:36:00	Interna-Não programada-Meio ambiente-Vento	220	1	12138	6,80
6072	10	2022	14877	2	25	20221013553	BT11171782	1	3	03/10/2022 11:48:15	03/10/2022 18:10:05	Interna-Não programada-Meio ambiente-Árvore ou Vegetação	220	98	7540	623,66
6072	10	2022	15749	32	173	20221013559	CX12213200	1	3	03/10/2022 01:46:50	03/10/2022 20:42:00	Interna-Não programada-Meio ambiente-Vento	34500	10	14959	189,19
6072	10	2022	14907	2	58	20221013564	GN12000298	1	3	03/10/2022 11:50:18	04/10/2022 03:37:00	Interna-Não programada-Meio ambiente-Vento	13800	5	45872	78,89
6072	10	2022	14907	2	58	20221013564	GN12000298	1	3	03/10/2022 11:50:18	04/10/2022 01:17:20	Interna-Não programada-Meio ambiente-Vento	13800	29	45872	390,07
6072	10	2022	14907	2	58	20221013564	GN12000298	1	3	04/10/2022 00:50:21	04/10/2022 00:56:27	Interna-Não programada-Meio ambiente-Vento	13800	578	45872	58,76
6072	10	2022	15732	1	390	20221013574	SW11270546	1	3	03/10/2022 10:03:24	03/10/2022 14:48:00	Interna-Não programada-Meio ambiente-Vento	220	23	15873	109,10
6072	10	2022	14909	23	58	20221013578	11227096	1	3	03/10/2022 11:54:42	03/10/2022 15:05:05	Interna-Não programada-Meio ambiente-Vento	220	1	39630	3,17
6072	10	2022	14969	7	160	20221013583	630030935	1	3	03/10/2022 11:56:17	03/10/2022 15:33:27	Interna-Não programada-Meio ambiente-Vento	220	1	41407	3,62
6072	10	2022	14863	4	5	20221013592	AN11267834	1	3	03/10/2022 11:57:30	03/10/2022 15:48:00	Interna-Não programada-Meio ambiente-Vento	220	4	87499	15,37
6072	10	2022	14920	2	334	20221013593	300017662	1	3	03/10/2022 11:57:52	03/10/2022 14:21:00	Interna-Não programada-Meio ambiente-Vento	220	1	14781	2,39
6072	10	2022	14908	10	58	20221013594	10570639	1	3	03/10/2022 10:26:18	03/10/2022 21:15:00	Interna-Não programada-Meio ambiente-Vento	220	1	45099	10,81
6072	10	2022	14934	32	480	20221013599	JT21099223	1	3	03/10/2022 11:59:33	04/10/2022 04:04:00	Interna-Não programada-Meio ambiente-Vento	220	1	7235	16,07
6072	10	2022	14956	1	242	20221013601	PW18424300TS	1	3	03/10/2022 11:40:08	03/10/2022 22:38:00	Interna-Não programada-Meio ambiente-Descarga Atmosférica	13800	9	33108	98,68
6072	10	2022	14858	8	373	20221013606	10009857654	1	3	03/10/2022 12:01:22	03/10/2022 15:46:00	Interna-Não programada-Meio ambiente-Vento	220	1	67617	3,74
6072	10	2022	14974	32	327	20221013607	RV21322203	1	3	03/10/2022 12:02:01	04/10/2022 16:21:00	Interna-Não programada-Meio ambiente-Descarga Atmosférica	220	1	2047</	

6072	10	2022	14907	4	58	20221013642	11311496	1	3	03/10/2022 12:10:46	03/10/2022 22:01:00	Interna-Não programada-Meio ambiente-Vento	220	1	45872	9,84
6072	10	2022	14985	31	180	20221013645	NQ21092989	1	3	03/10/2022 12:11:23	03/10/2022 16:57:00	Interna-Não programada-Meio ambiente-Vento	220	1	24363	4,76
6072	10	2022	15749	1	173	20221013651	2480007292	1	3	03/10/2022 12:12:12	03/10/2022 16:26:00	Interna-Não programada-Meio ambiente-Vento	220	1	14959	4,23
6072	10	2022	14954	32	346	20221013657	L221304854	1	3	03/10/2022 12:13:24	03/10/2022 15:51:00	Interna-Não programada-Meio ambiente-Descarga Atmosférica	220	2	3578	7,25
6072	10	2022	14989	3	80	20221013661	30132587	1	3	03/10/2022 12:14:24	03/10/2022 17:46:00	Interna-Não programada-Meio ambiente-Vento	220	1	24280	5,53
6072	10	2022	14964	3	156	20221013664	QI21014257	1	3	03/10/2022 12:15:23	03/10/2022 17:19:00	Interna-Não programada-Meio ambiente-Vento	220	1	27742	5,06
6072	10	2022	14889	6	34	20221013667	CT21456906	1	3	03/10/2022 10:50:36	03/10/2022 15:11:00	Interna-Não programada-Meio ambiente-Vento	220	1	21088	4,34
6072	10	2022	16482	4	577	20221013671	400028876	1	3	03/10/2022 12:16:42	04/10/2022 14:29:00	Interna-Não programada-Meio ambiente-Vento	220	1	16960	26,21
6072	10	2022	14887	33	225	20221013681	CM21373680	1	3	03/10/2022 12:18:28	03/10/2022 16:08:00	Interna-Não programada-Meio ambiente-Descarga Atmosférica	220	1	3653	3,83
6072	10	2022	16493	1	310	20221013698	SV21040775	1	3	03/10/2022 12:21:48	03/10/2022 13:42:00	Interna-Não programada-Meio ambiente-Vento	220	1	16706	1,34
6072	10	2022	14951	31	137	20221013700	PB12162860	1	3	03/10/2022 12:22:07	03/10/2022 15:36:00	Interna-Não programada-Meio ambiente-Descarga Atmosférica	34500	2	15038	6,46
6072	10	2022	16475	1	453	20221013705	10005541318	1	3	03/10/2022 12:23:15	04/10/2022 02:01:00	Interna-Não programada-Meio ambiente-Vento	220	1	50648	13,63
6072	10	2022	15749	1	173	20221013710	2480041263	1	3	03/10/2022 12:24:37	03/10/2022 22:12:00	Interna-Não programada-Meio ambiente-Vento	220	1	14959	9,79
6072	10	2022	14892	30	37	20221013711	IY12158916	1	3	03/10/2022 12:25:13	03/10/2022 14:05:00	Interna-Não programada-Meio ambiente-Descarga Atmosférica	34500	2	3986	13,93
6072	10	2022	14918	1	1	20221013714	BQ11208721	1	3	03/10/2022 10:56:25	03/10/2022 16:08:00	Interna-Não programada-Meio ambiente-Descarga Atmosférica	220	12	33935	62,32
6072	10	2022	16494	3	129	20221013715	NQ18441680TS	1	3	03/10/2022 11:13:23	03/10/2022 14:55:00	Interna-Não programada-Meio ambiente-Vento	13800	64	17524	236,39
6072	10	2022	14881	32	30	20221013721	BH12331415	1	3	03/10/2022 12:21:36	03/10/2022 18:18:00	Interna-Não programada-Meio ambiente-Descarga Atmosférica	34500	9	12036	53,46
6072	10	2022	16478	1	332	20221013729	3630001103	1	3	03/10/2022 12:29:37	03/10/2022 15:40:00	Interna-Não programada-Meio ambiente-Vento	220	1	8820	3,17
6072	10	2022	14904	32	283	20221013730	TE11283072	1	3	03/10/2022 12:29:42	04/10/2022 03:16:00	Interna-Não programada-Meio ambiente-Vento	220	1	11750	14,77
6072	10	2022	14954	1	289	20221013739	KR11313887	1	3	03/10/2022 10:57:33	03/10/2022 15:58:00	Interna-Não programada-Meio ambiente-Vento	220	71	3578	355,53
6072	10	2022	16484	33	570	20221013749	MV12260782	1	3	03/10/2022 11:18:59	04/10/2022 13:21:00	Interna-Não programada-Meio ambiente-Vento	34500	7	6743	182,24
6072	10	2022	14896	2	44	20221013750	470015445	1	3	03/10/2022 12:34:02	03/10/2022 18:20:00	Interna-Não programada-Meio ambiente-Vento	220	1	4349	5,77
6072	10	2022	14940	3	38	20221013752	2680039082	1	3	03/10/2022 12:34:24	03/10/2022 17:30:00	Interna-Não programada-Meio ambiente-Vento	220	1	110957	4,93
6072	10	2022	14889	32	34	20221013756	OU21161391	1	3	03/10/2022 12:35:16	03/10/2022 21:12:00	Interna-Não programada-Meio ambiente-Descarga Atmosférica	220	1	21088	8,61
6072	10	2022	14953	3	330	20221013762	PL11166674	1	3	03/10/2022 12:11:27	03/10/2022 13:55:00	Interna-Não programada-Meio ambiente-Vento	220	77	20994	132,89
6072	10	2022	14974	31	166	20221013764	SH12370214	1	3	03/10/2022 12:36:48	04/10/2022 11:40:00	Interna-Não programada-Meio ambiente-Árvore ou Vegetação	34500	1	2047	23,05
6072	10	2022	14906	3	56	20221013766	550070280	1	3	03/10/2022 12:37:07	03/10/2022 15:05:00	Interna-Não programada-Meio ambiente-Vento	220	1	32174	2,46
6072	10	2022	14920	2	334	20221013768	OV21000212	1	3	03/10/2022 12:37:26	03/10/2022 19:11:00	Interna-Não programada-Meio ambiente-Descarga Atmosférica	220	1	14781	6,56
6072	10	2022	15741	9	420	20221013773	10032063456	1	3	03/10/2022 12:38:59	04/10/2022 02:19:00	Interna-Não programada-Meio ambiente-Vento	220	1	86843	13,67
6072	10	2022	14944	3	124	20221013775	150179054	1	3	03/10/2022 12:39:28	04/10/2022 03:22:00	Interna-Não programada-Meio ambiente-Vento	220	1	24361	14,71
6072	10	2022	14909	20	58	20221013784	12223086	1	3	03/10/2022 12:41:47	03/10/2022 18:08:00	Interna-Não programada-Meio ambiente-Vento	220	1	39630	5,44
6072	10	2022	14923	2	361	20221013799	AM21000023	1	3	03/10/2022 12:46:42	03/10/2022 19:00:00	Interna-Não programada-Meio ambiente-Vento	220	1	33539	6,22
6072	10	2022	14923	2	361	20221013799	AM21000023	1	3	03/10/2022 17:31:43	03/10/2022 19:42:22	Interna-Não programada-Meio ambiente-Vento	220	43	33539	93,63
6072	10	2022	16484	32	570	20221013802	RV21200798	1	3	03/10/2022 12:47:00	04/10/2022 11:17:00	Interna-Não programada-Meio ambiente-Vento	220	1	6743	22,50
6072	10	2022	14981	5	498	20221013803	10008877252	1	3	03/10/2022 11:57:15	03/10/2022 15:08:00	Interna-Não programada-Meio ambiente-Vento	220	1	56045	3,18
6072	10	2022	14981	4	498	20221013814	10008480778	1	3	03/10/2022 12:50:01	03/10/2022 20:23:00	Interna-Não programada-Meio ambiente-Vento	220	1	56045	7,55
6072	10	2022	14969	8	160	20221013815	10006019364	1	3	03/10/2022 12:50:27	04/10/2022 02:28:00	Interna-Não programada-Meio ambiente-Vento	220	1	41407	13,63
6072	10	2022	14894	2	204	20221013822	PV21171282	1	3	03/10/2022 12:51:12	03/10/2022 19:14:00	Interna-Não programada-Meio ambiente-Vento	220	1	18476	6,38
6072	10	2022	15733	35	591	20221013825	KR11287388	1	3	03/10/2022 12:52:09	03/10/2022 22:30:00	Interna-Não programada-Meio ambiente-Vento	220	2	17858	19,26
6072	10	2022	16494	31	583	20221013826	NQ12391782	1	3	03/10/2022 09:57:48	03/10/2022 16:16:00	Interna-Não programada-Meio ambiente-Descarga Atmosférica	34500	87	17524	548,39
6072	10	2022	14966	10	57	20221013830	13489318	1	3	03/10/2022 12:54:13	03/10/2022 16:13:00	Interna-Não programada-Meio ambiente-Vento	220	1	31957	3,31
6072	10	2022	14979	1	202	20221013832	10019174479	1	3	03/10/2022 12:54:30	03/10/2022 16:18:00	Interna-Não programada-Meio ambiente-Vento	220	1	17763	3,39
6072	10	2022	14959	1	556	20221013833	PH12381053	1	3	03/10/2022 12:55:01	03/10/2022 17:08:00	Interna-Não programada-Meio ambiente-Descarga Atmosférica	13800	10	5752	42,16
6072	10	2022	14918	31	1	20221013835	AQ12322731	1	3	03/10/2022 10:44:51	05/10/2022 00:13:30	Interna-Não programada-Meio ambiente-Vento	34500	1	33935	37,48
6072	10	2022	14918	31	1	20221013835	AQ12322731	1	3	03/10/2022 10:44:51	04/10/2022 23:06:13	Interna-Não programada-Meio ambiente-Vento	34500	2	33935	72,71
6072	10	2022	14918	31	1	20221013835	AQ12322731	1	3	03/10/2022 10:44:51	04/10/2022 19:17:45	Interna-Não programada-Meio ambiente-Vento	34500	3	33935	97,64
6072	10	2022	14918	31	1	20221013835	AQ12322731	1	3	03/10/2022 10:44:51	04/10/2022 21:05:00	Interna-Não programada-Meio ambiente-Vento	34500	27	33935	927,07
6072	10	2022	14918	31	1	20221013835	AQ12322731	1	3	03/10/2022 17:15:01	04/10/2022 21:05:00	Interna-Não programada-Meio ambiente-Vento	34500	1	33935	27,83
6072	10	2022	14918	31	1	20221013835	AQ12322731	1	3	04/10/2022 01:25:16	05/10/2022 01:25:08	Interna-Não programada-Meio ambiente-Vento	34500	3	33935	37,39
6072	10	2022	14918	31	1	20221013835	AQ12322731	1	3	04/10/2022 12:57:16	04/10/2022 23:06:13	Interna-Não programada-Meio ambiente-Vento	34500	3	33935	30,45
6072	10	2022	14863	4	580	20221013836	AN11319740	1	3	03/10/2022 12:40:29	03/10/2022 18:37:00	Interna-Não programada-Meio ambiente-Vento	220	48	87499	285,21
6072	10	2022	14963	33	152	20221013837	UC21236246	1	3	03/10/2022 12:56:04	03/10/2022 14:35:00	Interna-Não programada-Meio ambiente-Vento	220	2	27731	3,30
6072	10	2022	14962	1	41	20221013840	ED21000004	1	3	03/10/2022 12:57:16	04/10/2022 02:38:00	Interna-Não programada-Meio ambiente-Vento	220	1	15316	13,68
6072	10	2022	14885	8	61	20221013846	16460224	1	3	03/10/2022 12:58:25	04/10/2022 09:43:00	Interna-Não programada-Meio ambiente-Vento	220	1	35768	20,74
6072	10	2022	14988	1	181	20221013853	VI10432467	1	3	03/10/2022 12:04:43	03/10/2022 12:22:53	Interna-Não programada-Meio ambiente-Vento	13800	92	4329	27,86
6072	10	2022	14988	1	181	20221013853	VI10432467	1	3	03/10/2022 12:26:25	03/10/2022 15:22:45	Interna-Não programada-Meio ambiente-Vento	13800	92	4329	270,38
6072	10	2022	14966	11	57	20221013857	GN1132319	1	3	03/10/2022 13:01:12	03/10/2022 17:10:00	Interna-Não programada-Meio ambiente-Vento	220	114	31957	472,72
6072	10	2022	14889	2	359	20221013858	CT12000106	1	3	03/10/2022 13:01:36	03/10/2022 22:39:34	Interna-Não programada-Meio ambiente-Vento	13800	1	21088	9,63
6072	10	2022	14889	2	359	20221013858	CT12000106	1	3	03/10/2022 13:01:36	03/10/2022 18:04:49	Interna-Não programada-Meio ambiente-Vento	13800	4	21088	20,21
6072	10	2022	14942	4	233	20221013860	390101023	1	3	03/10/2022 13:02:32	03/10/2022 19:36:00	Interna-Não programada-Meio ambiente-Vento	220	1	54281	6,56
6072	10	2022	14861	2	345	20221013864	BG21134637	1	3	03/10/2022 12:57:45	03/10/2022 19:32:00	Interna-Não programada-Meio ambiente-Vento	220	1	5017	6,57
6072	10	2022	15739	7	62	20221013868	13168794	1	3	03/10/2022 13:05:05	03/10/2022 20:51:00	Interna-Não programada-Meio ambiente-Vento	220	1	46815	

6072	10	2022	14934	2	144	20221013893	CP12330199	1	3	03/10/2022 12:32:22	04/10/2022 13:07:00	Interna-Não programada-Meio ambiente-Vento	13800	2	7235	49,15
6072	10	2022	15749	1	173	20221013894	SG21194939	1	3	03/10/2022 13:10:44	04/10/2022 06:54:00	Interna-Não programada-Meio ambiente-Vento	220	2	14959	35,44
6072	10	2022	14958	2	146	20221013902	60057555	1	3	03/10/2022 13:12:46	03/10/2022 21:37:00	Interna-Não programada-Meio ambiente-Vento	220	1	11738	8,40
6072	10	2022	14978	32	216	20221013903	BF10409732	1	3	03/10/2022 13:09:23	04/10/2022 02:39:12	Interna-Não programada-Meio ambiente-Vento	34500	13	9008	175,46
6072	10	2022	14978	32	216	20221013903	BF10409732	1	3	03/10/2022 13:09:23	04/10/2022 03:57:46	Interna-Não programada-Meio ambiente-Vento	34500	50	9008	740,32
6072	10	2022	14978	32	216	20221013903	BF10409732	1	3	03/10/2022 13:09:23	04/10/2022 03:30:15	Interna-Não programada-Meio ambiente-Vento	34500	179	9008	2568,25
6072	10	2022	14943	3	197	20221013908	IH21181709	1	3	03/10/2022 13:14:15	04/10/2022 03:32:00	Interna-Não programada-Meio ambiente-Descarga Atmosférica	220	1	14310	14,30
6072	10	2022	15749	1	173	20221013914	2480011489	1	3	03/10/2022 13:15:11	04/10/2022 00:04:00	Interna-Não programada-Meio ambiente-Vento	220	1	14959	10,81
6072	10	2022	14916	31	209	20221013917	SD12218642	1	3	03/10/2022 13:06:30	03/10/2022 15:34:00	Interna-Não programada-Meio ambiente-Vento	34500	115	19436	282,71
6072	10	2022	16489	32	32	20221013921	CN21381613	1	3	03/10/2022 13:16:59	03/10/2022 20:27:00	Interna-Não programada-Meio ambiente-Vento	220	2	10681	14,33
6072	10	2022	14911	1	71	20221013926	GS11188166	1	3	03/10/2022 13:19:43	03/10/2022 15:05:00	Interna-Não programada-Meio ambiente-Descarga Atmosférica	220	2	15171	3,51
6072	10	2022	14942	4	233	20221013927	10021285975	1	3	03/10/2022 13:20:12	03/10/2022 15:05:00	Interna-Não programada-Meio ambiente-Vento	220	1	54281	1,75
6072	10	2022	14898	31	50	20221013933	EA12378410	1	3	03/10/2022 13:21:21	03/10/2022 17:10:00	Interna-Não programada-Meio ambiente-Descarga Atmosférica	34500	4	12796	15,24
6072	10	2022	14951	1	137	20221013934	2760005623	1	3	03/10/2022 13:21:54	03/10/2022 16:10:00	Interna-Não programada-Meio ambiente-Vento	220	1	15038	2,80
6072	10	2022	14984	1	331	20221013935	GC21152160	1	3	03/10/2022 13:22:06	03/10/2022 14:01:00	Interna-Não programada-Meio ambiente-Vento	220	1	43839	0,65
6072	10	2022	14931	3	98	20221013938	IT21000267	1	3	03/10/2022 13:23:00	04/10/2022 10:38:00	Interna-Não programada-Meio ambiente-Vento	220	1	19592	21,25
6072	10	2022	14934	32	480	20221013942	SX21138312	1	3	03/10/2022 13:23:43	03/10/2022 21:30:00	Interna-Não programada-Meio ambiente-Vento	220	1	7235	8,10
6072	10	2022	14956	35	261	20221013944	MV21358859	1	3	03/10/2022 13:24:12	03/10/2022 18:33:00	Interna-Não programada-Meio ambiente-Vento	220	1	33108	5,15
6072	10	2022	14876	1	23	20221013946	BJ21143901	1	3	03/10/2022 13:24:33	03/10/2022 19:14:00	Interna-Não programada-Meio ambiente-Descarga Atmosférica	220	1	10294	5,82
6072	10	2022	14939	31	47	20221013947	ET12088710	1	3	03/10/2022 13:24:49	03/10/2022 15:49:00	Interna-Não programada-Meio ambiente-Vento	34500	3	13923	7,21
6072	10	2022	14986	2	379	20221013955	UT21337248	1	3	03/10/2022 13:26:14	03/10/2022 16:11:00	Interna-Não programada-Meio ambiente-Descarga Atmosférica	220	1	2191	2,75
6072	10	2022	14978	1	216	20221013956	JL12218486	1	3	03/10/2022 13:26:16	03/10/2022 16:51:00	Interna-Não programada-Meio ambiente-Descarga Atmosférica	13800	1	9008	3,41
6072	10	2022	14918	31	123	20221013957	ND12302635RE	1	3	03/10/2022 13:03:59	03/10/2022 14:33:00	Interna-Não programada-Meio ambiente-Vento	34500	180	33935	267,05
6072	10	2022	14865	1	9	20221013959	910073752	1	3	03/10/2022 13:28:14	03/10/2022 22:36:00	Interna-Não programada-Meio ambiente-Vento	220	1	17992	9,13
6072	10	2022	14923	1	121	20221013960	1440010903	1	3	03/10/2022 13:28:21	03/10/2022 22:39:00	Interna-Não programada-Meio ambiente-Vento	220	1	33539	9,18
6072	10	2022	14912	1	301	20221013968	PX12411886	1	3	03/10/2022 13:29:14	03/10/2022 17:43:00	Interna-Não programada-Meio ambiente-Vento	13800	17	6827	71,90
6072	10	2022	14881	32	30	20221013977	BH12331446	1	3	03/10/2022 13:30:27	03/10/2022 23:09:00	Interna-Não programada-Meio ambiente-Descarga Atmosférica	34500	8	12036	77,14
6072	10	2022	15749	31	173	20221013978	CX21170037	1	3	03/10/2022 13:30:31	04/10/2022 06:57:00	Interna-Não programada-Meio ambiente-Descarga Atmosférica	220	1	14959	17,44
6072	10	2022	15738	2	62	20221013979	GN13047642	1	3	03/10/2022 16:50:46	03/10/2022 22:38:26	Interna-Não programada-Meio ambiente-Vento	13800	58	39887	336,08
6072	10	2022	14989	1	80	20221013980	7402762	1	3	03/10/2022 13:14:31	03/10/2022 17:10:24	Interna-Não programada-Meio ambiente-Vento	13800	1	24280	3,93
6072	10	2022	14920	1	334	20221013980	7402762	1	3	03/10/2022 13:14:31	03/10/2022 17:10:24	Interna-Não programada-Meio ambiente-Vento	13800	77	14781	302,72
6072	10	2022	16484	2	570	20221013983	MV10409385	1	3	03/10/2022 13:29:34	04/10/2022 16:09:04	Interna-Não programada-Meio ambiente-Vento	13800	5	6743	133,29
6072	10	2022	16484	2	570	20221013983	MV10409385	1	3	03/10/2022 13:29:34	03/10/2022 21:03:18	Interna-Não programada-Meio ambiente-Vento	13800	5	6743	37,81
6072	10	2022	16484	2	570	20221013983	MV10409385	1	3	03/10/2022 13:29:34	03/10/2022 17:24:34	Interna-Não programada-Meio ambiente-Vento	13800	36	6743	141,00
6072	10	2022	14862	1	20	20221013988	AA21349419	1	3	03/10/2022 13:31:42	03/10/2022 18:34:00	Interna-Não programada-Meio ambiente-Vento	220	1	24273	5,04
6072	10	2022	14961	32	325	20221013991	PI12066045	1	3	03/10/2022 13:29:51	03/10/2022 14:02:00	Interna-Não programada-Meio ambiente-Vento	34500	4	40529	2,14
6072	10	2022	14944	3	124	20221013995	MR12000148	1	3	03/10/2022 12:11:43	03/10/2022 15:47:00	Interna-Não programada-Meio ambiente-Vento	13800	6	24361	21,53
6072	10	2022	14944	3	124	20221013995	MR12000148	1	3	03/10/2022 12:11:43	03/10/2022 19:15:00	Interna-Não programada-Meio ambiente-Vento	13800	8	24361	56,44
6072	10	2022	14872	13	60	20221013997	11386460	1	3	03/10/2022 13:33:13	03/10/2022 21:02:00	Interna-Não programada-Meio ambiente-Vento	220	1	40102	7,48
6072	10	2022	14953	2	314	20221014003	PP21010172	1	3	03/10/2022 13:35:00	03/10/2022 21:38:00	Interna-Não programada-Meio ambiente-Vento	220	1	20994	8,05
6072	10	2022	14889	1	308	20221014007	CI12278608	1	3	03/10/2022 11:08:04	03/10/2022 18:17:00	Interna-Não programada-Meio ambiente-Vento	13800	7	21088	50,04
6072	10	2022	14951	1	228	20221014012	9980011720	1	3	03/10/2022 13:36:51	03/10/2022 17:54:00	Interna-Não programada-Meio ambiente-Vento	220	1	15038	4,29
6072	10	2022	14880	1	267	20221014014	CD21000321	1	3	03/10/2022 13:37:01	03/10/2022 15:16:00	Interna-Não programada-Meio ambiente-Descarga Atmosférica	220	1	5039	1,65
6072	10	2022	14923	1	361	20221014015	AM12104129	1	3	03/10/2022 13:37:03	04/10/2022 08:23:31	Interna-Não programada-Meio ambiente-Árvore ou Vegetação	13800	4	33539	75,10
6072	10	2022	14984	1	176	20221014018	10036403626	1	3	03/10/2022 13:37:34	03/10/2022 23:49:00	Interna-Não programada-Meio ambiente-Vento	220	1	43839	10,19
6072	10	2022	14953	4	330	20221014022	PL21247726	1	3	03/10/2022 13:38:33	03/10/2022 15:27:00	Interna-Não programada-Meio ambiente-Vento	220	1	20994	1,81
6072	10	2022	14941	31	329	20221014040	MP12299725	1	3	03/10/2022 13:42:09	03/10/2022 16:03:00	Interna-Não programada-Meio ambiente-Descarga Atmosférica	34500	6	7583	14,08
6072	10	2022	14984	1	331	20221014042	GC12177347	1	3	03/10/2022 13:42:46	03/10/2022 14:51:00	Interna-Não programada-Meio ambiente-Vento	220	1	43839	1,14
6072	10	2022	14980	1	495	20221014049	BX12168234	1	3	03/10/2022 13:43:40	03/10/2022 21:22:28	Interna-Não programada-Meio ambiente-Descarga Atmosférica	13800	2	13742	15,29
6072	10	2022	16488	3	61	20221014051	10001698751	1	3	03/10/2022 13:44:27	04/10/2022 10:12:00	Interna-Não programada-Meio ambiente-Vento	220	1	39599	20,46
6072	10	2022	14969	5	160	20221014052	630040722	1	3	03/10/2022 13:44:48	03/10/2022 17:17:00	Interna-Não programada-Meio ambiente-Vento	220	1	41407	3,54
6072	10	2022	14860	1	198	20221014059	AX12221526	1	3	03/10/2022 13:32:34	03/10/2022 18:15:00	Interna-Não programada-Meio ambiente-Vento	13800	33	28374	155,34
6072	10	2022	14860	1	198	20221014059	AX12221526	1	3	03/10/2022 13:32:34	03/10/2022 16:14:00	Interna-Não programada-Meio ambiente-Vento	13800	96	28374	258,29
6072	10	2022	14906	4	56	20221014068	GE21197392	1	3	03/10/2022 13:48:46	03/10/2022 18:12:00	Interna-Não programada-Meio ambiente-Descarga Atmosférica	220	1	32174	4,39
6072	10	2022	14934	1	407	20221014070	JT12205186	1	3	03/10/2022 12:02:33	05/10/2022 02:33:23	Interna-Não programada-Meio ambiente-Vento	13800	3	7235	115,54
6072	10	2022	14934	1	407	20221014070	JT12205186	1	3	03/10/2022 12:02:33	04/10/2022 13:19:49	Interna-Não programada-Meio ambiente-Vento	13800	4	7235	101,15
6072	10	2022	14934	1	407	20221014070	JT12205186	1	3	04/10/2022 14:07:28	05/10/2022 02:33:23	Interna-Não programada-Meio ambiente-Vento	13800	4	7235	49,73
6072	10	2022	14931	3	98	20221014073	10025175821	1	3	03/10/2022 13:49:51	03/10/2022 22:15:00	Interna-Não programada-Meio ambiente-Vento	220	1	19592	8,42
6072	10	2022	14984	2	176	20221014074	10025050433	1	3	03/10/2022 13:49:54	03/10/2022 16:19:15	Interna-Não programada-Meio ambiente-Vento	220	1	43839	2,49
6072	10	2022	14905	1	184	20221014075	GE21191375	1	3	03/10/2022 13:50:13	03/10/2022 17:27:00	Interna-Não programada-Meio ambiente-Descarga Atmosférica	220	2	5550	7,23
6072	10	2022	15727	4	322	20221014077	BV12029817	1	3	03/10/2022 13:50:30	03/10/2022 23:36:14	Interna-Não programada-Meio ambiente-Vento	13800	2	13065	19,52
6072	10	2022	15727	4	322	20221014077	BV12029817	1	3	03/10/2022 13:50:30	04/10/2022 12:09:38	Interna-Não programada-Meio ambiente-Vento	13800	8	13065	178,55
6072																

6072	10	2022	14936	3	237	20221014105	10014881398	1	3	03/10/2022 13:55:48	03/10/2022 20:36:00	Interna-Não programada-Meio ambiente-Vento	220	1	41289	6,67
6072	10	2022	14987	3	201	20221014113	SV21112117	1	3	03/10/2022 13:57:21	03/10/2022 17:55:00	Interna-Não programada-Meio ambiente-Vento	220	1	17906	3,96
6072	10	2022	14880	1	267	20221014115	CD21000236	1	3	03/10/2022 13:57:42	04/10/2022 18:38:27	Interna-Não programada-Meio ambiente-Vento	220	1	5039	28,68
6072	10	2022	15749	1	173	20221014119	2480000170	1	3	03/10/2022 13:58:24	03/10/2022 17:33:00	Interna-Não programada-Meio ambiente-Vento	220	1	14959	3,58
6072	10	2022	14981	9	498	20221014123	10036207886	1	3	03/10/2022 13:58:57	04/10/2022 03:29:00	Interna-Não programada-Meio ambiente-Vento	220	1	56045	13,50
6072	10	2022	16494	3	129	20221014124	NQ18441710TS	1	3	03/10/2022 13:59:51	03/10/2022 18:56:00	Interna-Não programada-Meio ambiente-Descarga Atmosférica	13800	23	17524	125,02
6072	10	2022	14961	3	190	20221014145	2960055520	1	3	03/10/2022 14:02:58	04/10/2022 10:50:00	Interna-Não programada-Meio ambiente-Vento	220	1	40529	20,78
6072	10	2022	15732	3	220	20221014158	HD32046380	1	3	03/10/2022 11:38:54	03/10/2022 17:46:00	Interna-Não programada-Meio ambiente-Vento	13800	1	15873	6,12
6072	10	2022	14883	3	32	20221014165	760185542	1	3	03/10/2022 14:07:40	03/10/2022 22:09:00	Interna-Não programada-Meio ambiente-Vento	220	1	19720	8,02
6072	10	2022	14931	8	98	20221014167	IT12385752LD	1	3	03/10/2022 12:17:22	03/10/2022 14:30:00	Interna-Não programada-Meio ambiente-Vento	13800	186	19592	411,16
6072	10	2022	14911	31	71	20221014169	GS21090884	1	3	03/10/2022 14:09:22	03/10/2022 16:14:00	Interna-Não programada-Meio ambiente-Vento	220	1	15171	2,08
6072	10	2022	14954	33	346	20221014171	KR10400359	1	3	03/10/2022 14:06:32	03/10/2022 18:05:59	Interna-Não programada-Meio ambiente-Vento	34500	26	3578	103,76
6072	10	2022	14954	33	346	20221014171	KR10400359	1	3	03/10/2022 14:06:32	03/10/2022 17:28:26	Interna-Não programada-Meio ambiente-Vento	34500	78	3578	262,47
6072	10	2022	14954	33	346	20221014171	KR10400359	1	3	03/10/2022 14:06:32	03/10/2022 18:50:32	Interna-Não programada-Meio ambiente-Vento	34500	101	3578	41,66
6072	10	2022	14934	32	480	20221014173	SX21135991	1	3	03/10/2022 14:10:07	03/10/2022 17:11:00	Interna-Não programada-Meio ambiente-Vento	220	1	7235	3,01
6072	10	2022	14918	1	1	20221014175	SA11151616	1	3	03/10/2022 14:10:33	03/10/2022 22:31:00	Interna-Não programada-Meio ambiente-Descarga Atmosférica	220	21	33935	175,16
6072	10	2022	14908	12	58	20221014178	12128442	1	3	03/10/2022 14:10:38	03/10/2022 18:15:00	Interna-Não programada-Meio ambiente-Vento	220	1	45099	4,07
6072	10	2022	14938	2	105	20221014182	JR11292889	1	3	03/10/2022 14:07:45	03/10/2022 16:18:00	Interna-Não programada-Meio ambiente-Vento	220	45	13895	97,69
6072	10	2022	14963	1	110	20221014193	FO12444456	1	3	03/10/2022 14:13:39	03/10/2022 18:28:00	Interna-Não programada-Meio ambiente-Descarga Atmosférica	13800	1	27731	4,24
6072	10	2022	14924	2	227	20221014199	GS21288506	1	3	03/10/2022 14:15:44	03/10/2022 19:45:00	Interna-Não programada-Meio ambiente-Vento	220	2	10198	10,98
6072	10	2022	14867	1	11	20221014200	AG12234256	1	3	03/10/2022 14:15:49	03/10/2022 15:45:46	Interna-Não programada-Meio ambiente-Vento	13800	20	8274	29,98
6072	10	2022	14885	8	61	20221014209	10014665075	1	3	03/10/2022 14:17:03	04/10/2022 10:04:00	Interna-Não programada-Meio ambiente-Vento	220	1	35768	19,78
6072	10	2022	15747	3	148	20221014213	460037316	1	3	03/10/2022 14:17:49	03/10/2022 21:54:00	Interna-Não programada-Meio ambiente-Vento	220	1	14936	7,60
6072	10	2022	14890	4	34	20221014218	199038711	1	3	03/10/2022 14:19:04	04/10/2022 08:23:00	Interna-Não programada-Meio ambiente-Vento	220	1	47478	18,07
6072	10	2022	14906	1	56	20221014231	JA21016749	1	3	03/10/2022 14:22:03	03/10/2022 15:53:00	Interna-Não programada-Meio ambiente-Descarga Atmosférica	220	2	32174	3,03
6072	10	2022	14969	8	160	20221014234	RV12305775	1	3	03/10/2022 08:59:07	03/10/2022 21:00:00	Interna-Não programada-Meio ambiente-Vento	13800	5	41407	60,07
6072	10	2022	16488	5	61	20221014235	11823185	1	3	03/10/2022 13:02:55	03/10/2022 17:43:54	Interna-Não programada-Meio ambiente-Vento	220	1	39599	4,68
6072	10	2022	14956	35	261	20221014236	MY21155550	1	3	03/10/2022 14:22:33	04/10/2022 09:37:00	Interna-Não programada-Meio ambiente-Descarga Atmosférica	220	1	33108	19,24
6072	10	2022	14925	1	88	20221014243	IB12025649	1	3	03/10/2022 14:23:36	03/10/2022 16:19:00	Interna-Não programada-Meio ambiente-Descarga Atmosférica	13800	8	18940	15,39
6072	10	2022	14953	33	330	20221014244	PL12085289	1	3	03/10/2022 14:23:40	03/10/2022 16:41:00	Interna-Não programada-Meio ambiente-Vento	34500	1	20994	2,29
6072	10	2022	14886	2	326	20221014247	2040006637	1	3	03/10/2022 14:24:04	03/10/2022 19:06:00	Interna-Não programada-Meio ambiente-Vento	220	1	5605	4,70
6072	10	2022	14894	4	204	20221014255	CB21425713	1	3	03/10/2022 14:24:56	03/10/2022 17:40:00	Interna-Não programada-Meio ambiente-Vento	220	2	18476	6,50
6072	10	2022	14946	1	312	20221014257	AN31084708	1	3	03/10/2022 14:25:17	03/10/2022 19:54:00	Interna-Não programada-Meio ambiente-Vento	220	1	10896	5,48
6072	10	2022	15739	11	62	20221014258	10029628642	1	3	03/10/2022 14:25:34	04/10/2022 01:28:00	Interna-Não programada-Meio ambiente-Vento	220	1	46815	11,04
6072	10	2022	16484	33	570	20221014269	MV12267609	1	3	03/10/2022 08:32:44	03/10/2022 22:37:00	Interna-Não programada-Meio ambiente-Descarga Atmosférica	34500	2	6743	28,14
6072	10	2022	16483	2	375	20221014270	AL21292945	1	3	03/10/2022 13:15:21	03/10/2022 19:01:00	Interna-Não programada-Meio ambiente-Descarga Atmosférica	220	1	7569	5,76
6072	10	2022	16482	5	577	20221014287	400008099	1	3	03/10/2022 14:29:13	04/10/2022 17:25:20	Interna-Não programada-Meio ambiente-Vento	220	1	16960	26,94
6072	10	2022	14924	1	179	20221014290	IB21310459	1	3	03/10/2022 14:29:32	03/10/2022 22:22:00	Interna-Não programada-Meio ambiente-Vento	220	1	10198	7,87
6072	10	2022	14956	2	581	20221014298	MY18452908TS	1	3	03/10/2022 10:40:36	04/10/2022 09:09:00	Interna-Não programada-Meio ambiente-Vento	13800	22	33108	494,41
6072	10	2022	16485	31	576	20221014302	PU21207866	1	3	03/10/2022 14:31:48	03/10/2022 16:35:00	Interna-Não programada-Meio ambiente-Vento	220	1	5223	2,05
6072	10	2022	14944	1	341	20221014306	MR21027494	1	3	03/10/2022 14:32:00	03/10/2022 18:20:00	Interna-Não programada-Meio ambiente-Vento	220	2	24361	7,60
6072	10	2022	16475	5	453	20221014308	14316766	1	3	03/10/2022 14:32:10	04/10/2022 05:22:00	Interna-Não programada-Meio ambiente-Vento	220	1	50648	14,83
6072	10	2022	15741	9	420	20221014309	AO11007321	1	3	03/10/2022 14:27:00	03/10/2022 16:20:00	Interna-Não programada-Meio ambiente-Vento	220	36	86843	67,80
6072	10	2022	14924	1	179	20221014324	IB12227141	1	3	03/10/2022 14:05:15	03/10/2022 19:10:07	Interna-Não programada-Meio ambiente-Vento	13800	5	10198	25,41
6072	10	2022	14965	4	57	20221014330	AP11170367	1	3	03/10/2022 14:33:55	03/10/2022 15:43:00	Interna-Não programada-Meio ambiente-Vento	220	30	52212	34,54
6072	10	2022	14978	33	216	20221014345	NQ12140182	1	3	03/10/2022 09:24:47	03/10/2022 17:29:00	Interna-Não programada-Meio ambiente-Vento	34500	87	9008	702,11
6072	10	2022	15734	34	591	20221014348	KR12230274	1	3	03/10/2022 14:39:04	03/10/2022 20:31:00	Interna-Não programada-Meio ambiente-Vento	34500	10	2555	58,66
6072	10	2022	15738	2	62	20221014349	10030975571	1	3	03/10/2022 14:39:22	03/10/2022 19:12:27	Interna-Não programada-Meio ambiente-Vento	220	1	39887	4,55
6072	10	2022	14962	2	358	20221014350	MI12120717	1	3	03/10/2022 14:39:30	03/10/2022 21:31:00	Interna-Não programada-Meio ambiente-Descarga Atmosférica	13800	14	15316	96,02
6072	10	2022	14940	2	6	20221014354	10030131950	1	3	03/10/2022 14:40:31	03/10/2022 22:36:00	Interna-Não programada-Meio ambiente-Vento	220	1	110957	7,92
6072	10	2022	14857	13	240	20221014355	GN11324119	1	3	03/10/2022 14:40:43	03/10/2022 20:00:00	Interna-Não programada-Meio ambiente-Vento	220	69	19917	367,18
6072	10	2022	15745	6	103	20221014356	10019113356	1	3	03/10/2022 14:40:47	04/10/2022 09:41:57	Interna-Não programada-Meio ambiente-Vento	220	1	21048	19,02
6072	10	2022	14970	8	587	20221014357	21049538	1	3	03/10/2022 14:00:41	06/10/2022 08:48:54	Interna-Não programada-Meio ambiente-Vento	13800	99	31033	6613,56
6072	10	2022	14970	8	587	20221014357	21049538	1	3	05/10/2022 18:37:30	05/10/2022 18:48:27	Interna-Não programada-Meio ambiente-Vento	13800	282	31033	51,47
6072	10	2022	14970	8	587	20221014357	21049538	1	3	06/10/2022 08:13:00	06/10/2022 08:48:54	Interna-Não programada-Meio ambiente-Vento	13800	282	31033	168,73
6072	10	2022	14970	8	587	20221014357	21049538	1	3	06/10/2022 08:50:54	06/10/2022 18:11:01	Interna-Não programada-Meio ambiente-Vento	13800	99	31033	924,19
6072	10	2022	14978	35	216	20221014359	TL21218701	1	3	03/10/2022 14:41:09	03/10/2022 21:01:00	Interna-Não programada-Meio ambiente-Vento	220	1	9008	6,33
6072	10	2022	16485	1	576	20221014361	PU12391517	1	3	03/10/2022 14:41:34	04/10/2022 09:49:00	Interna-Não programada-Meio ambiente-Vento	13800	2	5223	38,25
6072	10	2022	14911	2	100	20221014364	2580002930	1	3	03/10/2022 14:41:50	03/10/2022 19:17:00	Interna-Não programada-Meio ambiente-Vento	220	1	15171	4,59
6072	10	2022	14943	1	197	20221014365	4020024456	1	3	03/10/2022 14:41:55	03/10/2022 19:26:00	Interna-Não programada-Meio ambiente-Vento	220	1	14310	4,73
6072	10	2022	14892	2	37	20221014366	CZ21382558	1	3	03/10/2022 14:42:23	03/10/2022 16:51:00	Interna-Não programada-Meio ambiente-Descarga Atmosférica	220	1	3986	2,14
6072	10	2022	14924	31	88	20221014367	MD12062634RE	1	3	03/10/2022 14:19:21	03/10/2022 15:58:00	Interna-Não programada-Meio ambiente-Vento	34500	231	10198	379,80
6072	10	202														

6072	10	2022	15749	35	173	20221014420	1730454	1	3	03/10/2022 14:48:45	03/10/2022 16:11:29	Interna-Não programada-Meio ambiente-Vento	34500	9	14959	12,41
6072	10	2022	15749	35	173	20221014420	1730454	1	3	03/10/2022 14:48:45	04/10/2022 00:50:16	Interna-Não programada-Meio ambiente-Vento	34500	249	14959	2496,29
6072	10	2022	15749	35	173	20221014420	1730454	1	3	04/10/2022 01:16:23	04/10/2022 01:32:56	Interna-Não programada-Meio ambiente-Vento	34500	9	14959	2,48
6072	10	2022	14963	33	152	20221014421	UC12197187	1	3	03/10/2022 14:51:45	03/10/2022 15:48:00	Interna-Não programada-Meio ambiente-Vento	34500	43	27731	40,31
6072	10	2022	14981	9	498	20221014432	10020500139	1	3	03/10/2022 14:54:15	03/10/2022 19:18:00	Interna-Não programada-Meio ambiente-Vento	220	1	56045	4,40
6072	10	2022	14968	2	305	20221014434	TD18430405TS	1	3	03/10/2022 10:09:31	03/10/2022 23:23:00	Interna-Não programada-Meio ambiente-Descarga Atmosférica	13800	21	10541	298,37
6072	10	2022	14922	1	46	20221014435	IP12222966	1	3	03/10/2022 14:44:35	03/10/2022 16:44:00	Interna-Não programada-Meio ambiente-Descarga Atmosférica	13800	9	10701	17,91
6072	10	2022	14865	1	128	20221014441	440010020	1	3	03/10/2022 14:55:40	03/10/2022 23:28:00	Interna-Não programada-Meio ambiente-Vento	220	1	17992	8,54
6072	10	2022	16485	31	576	20221014449	PU21212972	1	3	03/10/2022 14:56:55	04/10/2022 12:03:00	Interna-Não programada-Meio ambiente-Descarga Atmosférica	220	1	5223	21,10
6072	10	2022	14964	3	156	20221014451	QI31249028	1	3	03/10/2022 14:57:06	03/10/2022 19:04:00	Interna-Não programada-Meio ambiente-Descarga Atmosférica	220	1	27742	4,11
6072	10	2022	14877	1	165	20221014455	2070009951	1	3	03/10/2022 14:57:31	04/10/2022 08:05:00	Interna-Não programada-Meio ambiente-Vento	220	1	7540	17,12
6072	10	2022	14986	1	379	20221014467	UT21115660	1	3	03/10/2022 15:00:21	03/10/2022 17:01:00	Interna-Não programada-Meio ambiente-Descarga Atmosférica	220	1	2191	2,01
6072	10	2022	14962	2	358	20221014471	MI21000432	1	3	03/10/2022 15:00:53	03/10/2022 21:59:00	Interna-Não programada-Meio ambiente-Descarga Atmosférica	220	1	15316	6,97
6072	10	2022	14889	2	359	20221014474	IO12074295	1	3	03/10/2022 15:09:36	03/10/2022 18:21:00	Interna-Não programada-Meio ambiente-Vento	13800	17	21088	88,23
6072	10	2022	14916	31	209	20221014477	SD12384774	1	3	03/10/2022 14:59:23	03/10/2022 17:36:00	Interna-Não programada-Meio ambiente-Descarga Atmosférica	34500	87	19436	227,09
6072	10	2022	14963	2	414	20221014479	PO21189542	1	3	03/10/2022 15:02:07	04/10/2022 02:35:00	Interna-Não programada-Meio ambiente-Vento	220	2	27731	23,10
6072	10	2022	14889	6	34	20221014482	CT12266228	1	3	03/10/2022 12:15:38	03/10/2022 23:13:00	Interna-Não programada-Meio ambiente-Descarga Atmosférica	13800	5	21088	54,78
6072	10	2022	14980	1	171	20221014484	SM12016662	1	3	03/10/2022 15:03:12	03/10/2022 17:43:00	Interna-Não programada-Meio ambiente-Descarga Atmosférica	13800	2	13742	5,33
6072	10	2022	16485	31	576	20221014492	PU12304395	1	3	03/10/2022 15:04:36	04/10/2022 09:19:00	Interna-Não programada-Meio ambiente-Descarga Atmosférica	34500	3	5223	54,72
6072	10	2022	14885	10	61	20221014496	GN1219047	1	3	03/10/2022 15:05:00	03/10/2022 16:35:00	Interna-Não programada-Meio ambiente-Vento	220	123	35768	184,50
6072	10	2022	15747	4	148	20221014498	PR21326514	1	3	03/10/2022 15:05:21	03/10/2022 18:21:00	Interna-Não programada-Meio ambiente-Descarga Atmosférica	220	1	14936	3,26
6072	10	2022	16485	31	576	20221014502	PU12233300	1	3	03/10/2022 15:06:22	04/10/2022 12:01:00	Interna-Não programada-Meio ambiente-Vento	34500	4	5223	83,64
6072	10	2022	14893	1	243	20221014504	DJ12091807	1	3	03/10/2022 15:06:59	04/10/2022 09:15:00	Interna-Não programada-Meio ambiente-Descarga Atmosférica	13800	1	5298	18,13
6072	10	2022	14920	1	364	20221014505	250018287	1	3	03/10/2022 15:07:00	03/10/2022 17:16:00	Interna-Não programada-Meio ambiente-Vento	220	1	14781	2,15
6072	10	2022	14894	2	204	20221014513	4300000208	1	3	03/10/2022 15:08:29	03/10/2022 20:50:00	Interna-Não programada-Meio ambiente-Vento	220	1	18476	5,69
6072	10	2022	14862	2	20	20221014518	AA12349441	1	3	03/10/2022 14:28:29	03/10/2022 16:54:00	Interna-Não programada-Meio ambiente-Vento	13800	67	24273	162,49
6072	10	2022	14927	1	90	20221014521	IJ21200697	1	3	03/10/2022 15:10:03	04/10/2022 10:16:00	Interna-Não programada-Meio ambiente-Vento	220	1	3123	19,10
6072	10	2022	14879	2	29	20221014522	CC21078615	1	3	03/10/2022 15:10:25	03/10/2022 20:23:00	Interna-Não programada-Meio ambiente-Descarga Atmosférica	220	1	29141	5,21
6072	10	2022	14979	3	202	20221014535	MO21003694	1	3	03/10/2022 15:13:04	04/10/2022 09:40:00	Interna-Não programada-Meio ambiente-Vento	220	1	17763	18,45
6072	10	2022	15731	1	36	20221014536	SW21198287	1	3	03/10/2022 15:13:17	03/10/2022 20:03:00	Interna-Não programada-Meio ambiente-Vento	220	1	4713	4,83
6072	10	2022	16489	4	32	20221014542	CN11000013	1	3	03/10/2022 13:33:57	03/10/2022 16:29:00	Interna-Não programada-Meio ambiente-Descarga Atmosférica	220	98	10681	285,91
6072	10	2022	14928	32	260	20221014543	GE12339967	1	3	03/10/2022 14:32:02	03/10/2022 17:29:00	Interna-Não programada-Meio ambiente-Descarga Atmosférica	34500	3	12086	8,85
6072	10	2022	14981	5	498	20221014546	SW11385333	1	3	03/10/2022 16:53:24	03/10/2022 18:54:00	Interna-Não programada-Meio ambiente-Vento	220	58	56045	116,58
6072	10	2022	14898	2	125	20221014547	IY21149631	1	3	03/10/2022 15:14:29	04/10/2022 16:33:00	Interna-Não programada-Meio ambiente-Descarga Atmosférica	220	1	12796	25,31
6072	10	2022	14958	2	146	20221014553	60064341	1	3	03/10/2022 15:15:20	03/10/2022 22:23:00	Interna-Não programada-Meio ambiente-Vento	220	1	11738	7,13
6072	10	2022	14985	33	129	20221014556	NQ11202062	1	3	03/10/2022 14:01:10	03/10/2022 22:16:00	Interna-Não programada-Meio ambiente-Vento	220	64	24363	527,82
6072	10	2022	14939	2	112	20221014561	NH21270888	1	3	03/10/2022 15:16:24	03/10/2022 16:52:00	Interna-Não programada-Meio ambiente-Vento	220	1	13923	1,59
6072	10	2022	14923	32	85	20221014565	ME12138697	1	3	03/10/2022 10:55:54	04/10/2022 01:36:00	Interna-Não programada-Meio ambiente-Vento	34500	1	33539	14,67
6072	10	2022	14923	32	85	20221014565	ME12138697	1	3	03/10/2022 10:55:54	03/10/2022 21:09:00	Interna-Não programada-Meio ambiente-Vento	34500	2	33539	20,44
6072	10	2022	14939	31	112	20221014566	MQ12208526	1	3	03/10/2022 15:17:25	03/10/2022 16:53:00	Interna-Não programada-Meio ambiente-Descarga Atmosférica	34500	1	13923	1,59
6072	10	2022	16493	1	388	20221014571	10013500498	1	3	03/10/2022 15:17:41	03/10/2022 20:29:00	Interna-Não programada-Meio ambiente-Vento	220	1	16706	5,19
6072	10	2022	14970	6	587	20221014575	RV11246801	1	3	03/10/2022 15:06:46	03/10/2022 17:59:00	Interna-Não programada-Meio ambiente-Vento	220	29	31033	83,25
6072	10	2022	14923	1	361	20221014576	AM11000003	1	3	03/10/2022 15:18:35	03/10/2022 19:10:09	Interna-Não programada-Meio ambiente-Árvore ou Vegetação	220	104	33539	401,38
6072	10	2022	14866	1	12	20221014579	750017454	1	3	03/10/2022 15:18:47	03/10/2022 21:18:00	Interna-Não programada-Meio ambiente-Vento	220	1	2508	5,99
6072	10	2022	14976	1	569	20221014581	MY12246680	1	3	03/10/2022 11:16:52	04/10/2022 09:40:00	Interna-Não programada-Meio ambiente-Descarga Atmosférica	13800	7	3337	156,70
6072	10	2022	15741	11	420	20221014582	10007599445	1	3	03/10/2022 15:19:31	04/10/2022 03:46:00	Interna-Não programada-Meio ambiente-Vento	220	1	86843	12,44
6072	10	2022	14943	1	197	20221014583	IH11202506	1	3	03/10/2022 12:30:43	04/10/2022 21:15:00	Interna-Não programada-Meio ambiente-Descarga Atmosférica	220	4	14310	130,95
6072	10	2022	14964	31	156	20221014586	PC12271707	1	3	03/10/2022 10:46:03	03/10/2022 17:31:00	Interna-Não programada-Meio ambiente-Vento	34500	5	27742	33,75
6072	10	2022	14953	1	314	20221014588	PP21028297	1	3	03/10/2022 15:19:46	03/10/2022 20:46:00	Interna-Não programada-Meio ambiente-Vento	220	1	20994	5,44
6072	10	2022	14965	3	57	20221014589	10012099021	1	3	03/10/2022 15:19:51	03/10/2022 18:57:00	Interna-Não programada-Meio ambiente-Vento	220	1	52212	3,62
6072	10	2022	14964	3	156	20221014590	QI12000344	1	3	03/10/2022 13:35:00	03/10/2022 19:04:00	Interna-Não programada-Meio ambiente-Descarga Atmosférica	13800	6	27742	32,90
6072	10	2022	14980	1	495	20221014592	BX11391600	1	3	03/10/2022 15:20:22	03/10/2022 23:43:00	Interna-Não programada-Meio ambiente-Vento	220	20	13742	167,54
6072	10	2022	15746	32	563	20221014597	MH12269058	1	3	03/10/2022 18:00:01	03/10/2022 22:17:33	Interna-Não programada-Meio ambiente-Descarga Atmosférica	34500	58	10469	248,95
6072	10	2022	16489	1	422	20221014604	PJ21083298	1	3	03/10/2022 15:21:26	03/10/2022 17:35:00	Interna-Não programada-Meio ambiente-Descarga Atmosférica	220	1	10681	2,23
6072	10	2022	14970	4	160	20221014607	RV12213305	1	3	03/10/2022 15:21:47	05/10/2022 12:51:05	Interna-Não programada-Meio ambiente-Vento	13800	1	31033	45,49
6072	10	2022	14906	3	56	20221014610	550050310	1	3	03/10/2022 15:22:17	03/10/2022 20:38:00	Interna-Não programada-Meio ambiente-Vento	220	1	32174	5,26
6072	10	2022	14949	33	136	20221014614	TA21083745	1	3	03/10/2022 07:54:35	04/10/2022 09:41:00	Interna-Não programada-Meio ambiente-Vento	220	1	1880	25,77
6072	10	2022	14943	3	197	20221014619	IH21236280	1	3	03/10/2022 15:24:47	04/10/2022 11:25:00	Interna-Não programada-Meio ambiente-Vento	220	1	14310	20,00
6072	10	2022	16476	9	453	20221014625	10000673658	1	3	03/10/2022 15:26:03	04/10/2022 11:56:00	Interna-Não programada-Meio ambiente-Vento	220	1	34028	20,50
6072	10	2022	14956	3	581	20221014636	1390050534	1	3	03/10/2022 15:27:28	03/10/2022 17:26:00	Interna-Não programada-Meio ambiente-Vento	220	1	33108	1,98
6072	10	2022	14949	31	136	20221014638	PO12391913LD	1	3	03/10/2022 15:27:48	03/10/2022 15:50:23	Interna-Não programada-Meio ambiente-Vento	34500	2	1880	0,75
6072	10	2022	14963	31	152	20221014638	PO12391913LD	1	3	03/10						

6072	10	2022	14965	2	57	20221014653	10010724190	1	3	03/10/2022 15:29:45	03/10/2022 17:59:00	Interna-Não programada-Meio ambiente-Vento	220	1	52212	2,49
6072	10	2022	14954	32	346	20221014655	KR21392955	1	3	03/10/2022 15:30:16	03/10/2022 21:19:00	Interna-Não programada-Meio ambiente-Descarga Atmosférica	220	1	3578	5,81
6072	10	2022	14923	2	361	20221014662	1540001365	1	3	03/10/2022 15:32:11	04/10/2022 09:53:00	Interna-Não programada-Meio ambiente-Vento	220	1	33539	18,35
6072	10	2022	14959	1	556	20221014671	1930024359	1	3	03/10/2022 15:35:22	03/10/2022 19:50:00	Interna-Não programada-Meio ambiente-Vento	220	1	5752	4,24
6072	10	2022	15748	31	148	20221014672	IP21232904	1	3	03/10/2022 15:35:27	03/10/2022 23:55:00	Interna-Não programada-Meio ambiente-Descarga Atmosférica	220	1	11891	8,33
6072	10	2022	14912	30	73	20221014675	GT12052877	1	3	03/10/2022 15:36:20	03/10/2022 18:32:00	Interna-Não programada-Meio ambiente-Descarga Atmosférica	34500	4	6827	11,71
6072	10	2022	14875	1	24	20221014684	BM12236954	1	3	03/10/2022 15:38:22	04/10/2022 09:30:00	Interna-Não programada-Meio ambiente-Vento	13800	1	5476	17,86
6072	10	2022	14862	2	20	20221014685	350037164	1	3	03/10/2022 15:38:49	03/10/2022 19:11:00	Interna-Não programada-Meio ambiente-Vento	220	1	24273	3,54
6072	10	2022	14947	4	132	20221014690	OV21315213	1	3	03/10/2022 15:40:15	03/10/2022 19:58:00	Interna-Não programada-Meio ambiente-Vento	220	1	13835	4,30
6072	10	2022	14927	1	90	20221014691	IJ12063067	1	3	03/10/2022 15:44:12	04/10/2022 05:47:00	Interna-Não programada-Meio ambiente-Descarga Atmosférica	13800	21	3123	312,48
6072	10	2022	16474	13	61	20221014694	GN11001281	1	3	03/10/2022 13:43:54	04/10/2022 00:38:00	Interna-Não programada-Meio ambiente-Vento	220	31	18176	337,95
6072	10	2022	14904	31	283	20221014699	FB11314701	1	3	03/10/2022 15:41:40	03/10/2022 22:27:00	Interna-Não programada-Meio ambiente-Vento	220	1	11750	6,76
6072	10	2022	14944	3	124	20221014700	MR12027505	1	3	03/10/2022 13:51:54	03/10/2022 16:27:00	Interna-Não programada-Meio ambiente-Vento	13800	10	24361	25,85
6072	10	2022	15743	1	26	20221014701	IT21208058	1	3	03/10/2022 15:42:04	03/10/2022 16:59:00	Interna-Não programada-Meio ambiente-Vento	220	1	1560	1,28
6072	10	2022	14918	31	1	20221014704	FB21085533	1	3	03/10/2022 15:43:21	03/10/2022 21:21:00	Interna-Não programada-Meio ambiente-Vento	220	1	33935	5,63
6072	10	2022	14923	32	85	20221014705	ME21144407	1	3	03/10/2022 15:43:23	03/10/2022 23:48:00	Interna-Não programada-Meio ambiente-Vento	220	1	33539	8,08
6072	10	2022	14862	33	5	20221014706	AN21199949	1	3	03/10/2022 15:43:34	04/10/2022 00:12:00	Interna-Não programada-Meio ambiente-Vento	220	3	24273	25,42
6072	10	2022	14963	2	414	20221014707	9610001676	1	3	03/10/2022 15:43:35	04/10/2022 01:35:00	Interna-Não programada-Meio ambiente-Vento	220	1	27731	9,86
6072	10	2022	15742	2	99	20221014711	10030859059	1	3	03/10/2022 15:43:55	04/10/2022 08:21:00	Interna-Não programada-Meio ambiente-Vento	220	1	23873	16,62
6072	10	2022	14985	32	180	20221014717	HL12190112	1	3	03/10/2022 15:44:23	03/10/2022 20:19:00	Interna-Não programada-Meio ambiente-Descarga Atmosférica	34500	8	24363	36,62
6072	10	2022	14936	5	237	20221014718	10014887817	1	3	03/10/2022 15:44:34	03/10/2022 23:33:00	Interna-Não programada-Meio ambiente-Vento	220	1	41289	7,81
6072	10	2022	14930	33	374	20221014722	CW10401456	1	3	03/10/2022 15:44:11	04/10/2022 13:29:51	Interna-Não programada-Meio ambiente-Vento	34500	1	54841	21,76
6072	10	2022	14930	33	374	20221014722	CW10401456	1	3	03/10/2022 15:44:11	04/10/2022 13:27:30	Interna-Não programada-Meio ambiente-Vento	34500	12	54841	260,66
6072	10	2022	14930	33	374	20221014722	CW10401456	1	3	03/10/2022 15:44:11	04/10/2022 13:07:28	Interna-Não programada-Meio ambiente-Vento	34500	13	54841	278,04
6072	10	2022	14930	33	374	20221014722	CW10401456	1	3	03/10/2022 15:44:11	04/10/2022 01:12:20	Interna-Não programada-Meio ambiente-Vento	34500	19	54841	179,91
6072	10	2022	14930	33	374	20221014722	CW10401456	1	3	03/10/2022 15:44:11	04/10/2022 00:06:11	Interna-Não programada-Meio ambiente-Vento	34500	19	54841	158,97
6072	10	2022	14930	33	374	20221014722	CW10401456	1	3	04/10/2022 03:19:34	04/10/2022 03:40:32	Interna-Não programada-Meio ambiente-Vento	34500	38	54841	13,28
6072	10	2022	14930	33	374	20221014722	CW10401456	1	3	04/10/2022 08:04:17	04/10/2022 08:26:14	Interna-Não programada-Meio ambiente-Vento	34500	38	54841	13,90
6072	10	2022	15747	1	148	20221014725	PR21272815	1	3	03/10/2022 15:45:53	03/10/2022 18:18:00	Interna-Não programada-Meio ambiente-Descarga Atmosférica	220	2	14936	5,07
6072	10	2022	16491	2	348	20221014728	AC21304679	1	3	03/10/2022 15:46:26	03/10/2022 20:44:00	Interna-Não programada-Meio ambiente-Vento	220	2	17888	9,92
6072	10	2022	14923	32	85	20221014730	ME12124936	1	3	03/10/2022 11:06:50	03/10/2022 20:05:00	Interna-Não programada-Meio ambiente-Vento	34500	10	33539	89,69
6072	10	2022	14963	1	414	20221014732	PO12100811	1	3	03/10/2022 15:47:05	04/10/2022 05:45:00	Interna-Não programada-Meio ambiente-Vento	13800	2	27731	27,93
6072	10	2022	14890	5	34	20221014734	1990082777	1	3	03/10/2022 15:47:12	04/10/2022 08:28:00	Interna-Não programada-Meio ambiente-Vento	220	1	47478	16,68
6072	10	2022	14875	1	24	20221014737	BM21156571	1	3	03/10/2022 15:47:36	04/10/2022 10:10:21	Interna-Não programada-Meio ambiente-Vento	220	2	5476	36,76
6072	10	2022	15733	35	591	20221014741	KR12217277	1	3	03/10/2022 13:40:55	03/10/2022 18:23:00	Interna-Não programada-Meio ambiente-Descarga Atmosférica	34500	3	17858	14,10
6072	10	2022	14930	1	282	20221014742	FA11269969	1	3	03/10/2022 15:48:43	03/10/2022 19:16:00	Interna-Não programada-Meio ambiente-Vento	220	1	54841	3,45
6072	10	2022	16476	12	453	20221014753	GN11204071	1	3	03/10/2022 15:19:46	03/10/2022 17:23:00	Interna-Não programada-Meio ambiente-Vento	220	55	34028	112,96
6072	10	2022	14930	1	259	20221014754	FA21243009	1	3	03/10/2022 15:50:46	03/10/2022 20:07:00	Interna-Não programada-Meio ambiente-Vento	220	1	54841	4,27
6072	10	2022	15741	11	420	20221014760	10013373534	1	3	03/10/2022 15:51:43	04/10/2022 04:32:00	Interna-Não programada-Meio ambiente-Vento	220	1	86843	12,67
6072	10	2022	14963	2	414	20221014762	TB11288294	1	3	03/10/2022 15:52:12	03/10/2022 18:32:00	Interna-Não programada-Meio ambiente-Vento	220	2	27731	5,33
6072	10	2022	14958	3	146	20221014775	PI21234796	1	3	03/10/2022 15:54:33	03/10/2022 20:23:00	Interna-Não programada-Meio ambiente-Vento	220	1	11738	4,47
6072	10	2022	14968	1	265	20221014776	CL21028997	1	3	03/10/2022 15:54:48	04/10/2022 11:00:04	Interna-Não programada-Meio ambiente-Vento	220	1	10541	19,09
6072	10	2022	14988	1	181	20221014778	VI12208231LD	1	3	03/10/2022 15:45:31	03/10/2022 22:45:00	Interna-Não programada-Meio ambiente-Vento	13800	73	4329	510,37
6072	10	2022	16494	31	583	20221014781	NQ12353856	1	3	03/10/2022 15:56:01	03/10/2022 19:06:00	Interna-Não programada-Meio ambiente-Descarga Atmosférica	34500	9	17524	28,50
6072	10	2022	16493	1	573	20221014783	AA21302221	1	3	03/10/2022 15:56:31	03/10/2022 19:57:00	Interna-Não programada-Meio ambiente-Vento	220	2	16706	8,02
6072	10	2022	15749	2	578	20221014784	9640000066	1	3	03/10/2022 15:56:56	04/10/2022 08:15:00	Interna-Não programada-Meio ambiente-Vento	220	1	14959	16,30
6072	10	2022	14921	2	169	20221014787	SH12296005	1	3	03/10/2022 15:57:42	04/10/2022 10:25:00	Interna-Não programada-Meio ambiente-Descarga Atmosférica	13800	2	12046	36,91
6072	10	2022	14988	1	181	20221014788	PK18462639TS	1	3	03/10/2022 15:29:41	03/10/2022 22:45:00	Interna-Não programada-Meio ambiente-Vento	13800	21	4329	152,36
6072	10	2022	14939	2	352	20221014792	2400007944	1	3	03/10/2022 15:58:49	03/10/2022 18:26:00	Interna-Não programada-Meio ambiente-Vento	220	1	13923	2,45
6072	10	2022	14968	1	232	20221014797	1890014130	1	3	03/10/2022 15:59:42	03/10/2022 23:50:00	Interna-Não programada-Meio ambiente-Vento	220	1	10541	7,84
6072	10	2022	14875	1	24	20221014798	7044723	1	3	03/10/2022 15:59:53	04/10/2022 00:33:35	Interna-Não programada-Meio ambiente-Vento	13800	12	5476	102,74
6072	10	2022	14956	2	581	20221014799	MY11324440	1	3	03/10/2022 16:57:00	03/10/2022 22:01:53	Interna-Não programada-Meio ambiente-Vento	220	110	33108	558,95
6072	10	2022	14906	1	56	20221014806	GE11321380	1	3	03/10/2022 16:01:21	03/10/2022 19:41:00	Interna-Não programada-Meio ambiente-Descarga Atmosférica	220	2	32174	7,32
6072	10	2022	14978	32	216	20221014816	JL12146174	1	3	03/10/2022 15:52:39	03/10/2022 20:25:00	Interna-Não programada-Meio ambiente-Descarga Atmosférica	34500	4	9008	18,16
6072	10	2022	14978	32	216	20221014818	JL12049201	1	3	03/10/2022 15:08:42	03/10/2022 19:26:00	Interna-Não programada-Meio ambiente-Descarga Atmosférica	34500	94	9008	403,10
6072	10	2022	14978	1	216	20221014821	JL11261932	1	3	03/10/2022 15:13:19	04/10/2022 02:32:40	Interna-Não programada-Meio ambiente-Árvore ou Vegetação	220	86	9008	973,74
6072	10	2022	14977	1	539	20221014825	4310001064	1	3	03/10/2022 16:04:45	03/10/2022 19:25:00	Interna-Não programada-Meio ambiente-Vento	220	1	6297	3,34
6072	10	2022	16475	7	453	20221014828	16738822	1	3	03/10/2022 16:05:34	03/10/2022 20:10:00	Interna-Não programada-Meio ambiente-Vento	220	1	50648	4,07
6072	10	2022	14865	2	9	20221014844	AC12031058	1	3	03/10/2022 16:08:33	03/10/2022 20:29:00	Interna-Não programada-Meio ambiente-Vento	13800	6	17992	26,04
6072	10	2022	15732	2	372	20221014845	LZ18444375TS	1	3	03/10/2022 16:08:34	03/10/2022 17:39:00	Interna-Não programada-Meio ambiente-Descarga Atmosférica	13800	2	15873	3,01
6072	10	2022	14987	2	372	20221014845	LZ18444375TS	1	3	03/10/2022 16:08:34	03/10/2022 17:39:00	Interna-Não programada-Meio ambiente-Descarga Atmosférica	13800	48	17906	72,35
607																

6072	10	2022	16474	12	61	20221014881	10688912	1	3	03/10/2022 16:15:51	04/10/2022 08:54:00	Interna-Não programada-Meio ambiente-Vento	220	1	18176	16,64
6072	10	2022	15733	35	591	20221014889	KR21280947	1	3	03/10/2022 16:16:51	03/10/2022 23:35:00	Interna-Não programada-Meio ambiente-Vento	220	1	17858	7,30
6072	10	2022	14880	1	267	20221014896	CD12000066	1	3	03/10/2022 13:29:41	04/10/2022 10:34:12	Interna-Não programada-Meio ambiente-Descarga Atmosférica	13800	18	5039	379,35
6072	10	2022	14880	1	267	20221014896	CD12000066	1	3	04/10/2022 01:40:28	04/10/2022 10:34:12	Interna-Não programada-Meio ambiente-Descarga Atmosférica	13800	9	5039	80,06
6072	10	2022	14930	35	374	20221014898	FA11053597	1	3	03/10/2022 16:18:30	03/10/2022 18:42:00	Interna-Não programada-Meio ambiente-Descarga Atmosférica	220	6	54841	14,35
6072	10	2022	14968	2	305	20221014908	TD21303652	1	3	03/10/2022 16:20:29	04/10/2022 13:56:00	Interna-Não programada-Meio ambiente-Vento	220	1	10541	21,59
6072	10	2022	14940	8	386	20221014912	VA11170173	1	3	03/10/2022 19:10:00	03/10/2022 21:42:12	Interna-Não programada-Meio ambiente-Vento	220	139	110957	352,60
6072	10	2022	14944	1	426	20221014914	PJ12040402	1	3	03/10/2022 16:20:56	03/10/2022 23:59:00	Interna-Não programada-Meio ambiente-Descarga Atmosférica	13800	1	24361	7,63
6072	10	2022	14923	2	85	20221014917	IR11219000	1	3	03/10/2022 15:15:53	03/10/2022 18:29:00	Interna-Não programada-Meio ambiente-Vento	220	145	33539	466,70
6072	10	2022	15749	2	578	20221014919	AJ12162621	1	3	03/10/2022 16:21:28	03/10/2022 18:01:00	Interna-Não programada-Meio ambiente-Vento	13800	116	14959	192,43
6072	10	2022	14980	2	171	20221014929	SM10403950	1	3	03/10/2022 16:23:23	04/10/2022 16:35:35	Interna-Não programada-Meio ambiente-Vento	13800	1	13742	24,20
6072	10	2022	14980	2	171	20221014929	SM10403950	1	3	03/10/2022 16:23:23	04/10/2022 16:17:41	Interna-Não programada-Meio ambiente-Vento	13800	2	13742	47,81
6072	10	2022	14980	2	171	20221014929	SM10403950	1	3	03/10/2022 16:23:23	04/10/2022 16:09:48	Interna-Não programada-Meio ambiente-Vento	13800	5	13742	118,87
6072	10	2022	14980	2	171	20221014929	SM10403950	1	3	03/10/2022 16:23:23	04/10/2022 15:30:23	Interna-Não programada-Meio ambiente-Vento	13800	14	13742	323,63
6072	10	2022	14980	2	171	20221014929	SM10403950	1	3	03/10/2022 16:23:23	04/10/2022 15:38:43	Interna-Não programada-Meio ambiente-Vento	13800	36	13742	837,20
6072	10	2022	14980	2	171	20221014929	SM10403950	1	3	03/10/2022 16:23:23	03/10/2022 19:33:56	Interna-Não programada-Meio ambiente-Vento	13800	53	13742	168,32
6072	10	2022	14980	2	171	20221014929	SM10403950	1	3	03/10/2022 16:23:23	03/10/2022 18:53:48	Interna-Não programada-Meio ambiente-Vento	13800	63	13742	157,94
6072	10	2022	14980	2	171	20221014929	SM10403950	1	3	03/10/2022 16:23:07	03/10/2022 20:55:28	Interna-Não programada-Meio ambiente-Vento	13800	90	13742	26,03
6072	10	2022	14980	2	171	20221014929	SM10403950	1	3	03/10/2022 22:49:05	03/10/2022 23:07:28	Interna-Não programada-Meio ambiente-Vento	13800	90	13742	27,58
6072	10	2022	14971	5	421	20221014930	LZ11168124	1	3	03/10/2022 15:53:30	03/10/2022 21:10:25	Interna-Não programada-Meio ambiente-Vento	220	90	48500	475,38
6072	10	2022	14971	5	421	20221014930	LZ11168124	1	3	03/10/2022 21:36:15	03/10/2022 22:10:32	Interna-Não programada-Meio ambiente-Vento	220	90	48500	51,42
6072	10	2022	14944	2	341	20221014933	MR31049693	1	3	03/10/2022 16:24:13	03/10/2022 19:22:00	Interna-Não programada-Meio ambiente-Vento	220	1	24361	2,96
6072	10	2022	14979	3	202	20221014934	AI12003722	1	3	03/10/2022 13:57:16	03/10/2022 20:30:00	Interna-Não programada-Meio ambiente-Vento	13800	2	17763	13,09
6072	10	2022	16491	1	300	20221014941	TV12005542	1	3	03/10/2022 15:49:02	03/10/2022 17:46:00	Interna-Não programada-Meio ambiente-Descarga Atmosférica	13800	43	17888	83,83
6072	10	2022	14942	6	233	20221014949	14065605	1	3	03/10/2022 16:26:16	04/10/2022 09:17:00	Interna-Não programada-Meio ambiente-Vento	220	1	54281	16,85
6072	10	2022	14934	30	103	20221014951	JT12398520	1	3	03/10/2022 15:02:49	04/10/2022 04:43:00	Interna-Não programada-Meio ambiente-Vento	34500	7	7235	95,69
6072	10	2022	14871	7	60	20221014952	14496276	1	3	03/10/2022 16:26:26	03/10/2022 22:41:00	Interna-Não programada-Meio ambiente-Vento	220	1	35718	6,24
6072	10	2022	14953	4	138	20221014954	PL12028968	1	3	03/10/2022 16:26:54	04/10/2022 09:03:00	Interna-Não programada-Meio ambiente-Descarga Atmosférica	13800	4	20994	66,41
6072	10	2022	14944	3	124	20221014956	MR12000148	1	3	03/10/2022 15:22:25	03/10/2022 19:15:00	Interna-Não programada-Meio ambiente-Vento	13800	15	24361	58,15
6072	10	2022	14939	1	47	20221014957	MQ21240633	1	3	03/10/2022 16:27:09	03/10/2022 18:45:00	Interna-Não programada-Meio ambiente-Vento	220	2	13923	4,59
6072	10	2022	14978	32	216	20221014960	JL12146058	1	3	03/10/2022 16:03:56	03/10/2022 21:03:00	Interna-Não programada-Meio ambiente-Descarga Atmosférica	34500	11	9008	54,83
6072	10	2022	14939	2	352	20221014964	MU11100828	1	3	03/10/2022 16:06:05	03/10/2022 21:38:00	Interna-Não programada-Meio ambiente-Descarga Atmosférica	220	106	13923	586,39
6072	10	2022	14934	32	480	20221014970	JT12260426RE	1	3	04/10/2022 08:45:30	04/10/2022 09:52:00	Interna-Não programada-Meio ambiente-Descarga Atmosférica	34500	93	7235	103,07
6072	10	2022	16494	31	583	20221014971	NQ12264589	1	3	03/10/2022 16:29:36	04/10/2022 00:42:00	Interna-Não programada-Meio ambiente-Vento	34500	2	17524	16,41
6072	10	2022	14963	1	152	20221014980	PO21102938	1	3	03/10/2022 16:32:12	03/10/2022 22:45:00	Interna-Não programada-Meio ambiente-Vento	220	2	27731	12,43
6072	10	2022	15746	32	563	20221014984	NA21127150	1	3	03/10/2022 16:33:47	03/10/2022 18:26:00	Interna-Não programada-Meio ambiente-Vento	220	1	10469	1,87
6072	10	2022	14963	33	152	20221014986	9670003409	1	3	03/10/2022 16:33:55	03/10/2022 21:08:00	Interna-Não programada-Meio ambiente-Vento	220	1	27731	4,57
6072	10	2022	14979	2	202	20221015003	500091729	1	3	03/10/2022 16:38:04	03/10/2022 22:20:00	Interna-Não programada-Meio ambiente-Vento	220	1	17763	5,70
6072	10	2022	14902	3	49	20221015006	SL21326730	1	3	03/10/2022 16:38:23	03/10/2022 19:37:00	Interna-Não programada-Meio ambiente-Descarga Atmosférica	220	1	5399	2,98
6072	10	2022	14922	2	83	20221015015	IP12000088	1	3	03/10/2022 16:40:07	03/10/2022 19:01:00	Interna-Não programada-Meio ambiente-Descarga Atmosférica	13800	15	10701	35,22
6072	10	2022	14939	31	47	20221015027	470416	1	3	03/10/2022 16:36:15	04/10/2022 09:37:07	Interna-Não programada-Meio ambiente-Árvore ou Vegetação	34500	1	13923	17,01
6072	10	2022	14939	31	47	20221015027	470416	1	3	03/10/2022 16:36:15	04/10/2022 09:47:26	Interna-Não programada-Meio ambiente-Árvore ou Vegetação	34500	3	13923	51,56
6072	10	2022	14939	31	47	20221015027	470416	1	3	03/10/2022 16:36:15	04/10/2022 10:37:25	Interna-Não programada-Meio ambiente-Árvore ou Vegetação	34500	5	13923	90,10
6072	10	2022	14939	31	47	20221015027	470416	1	3	03/10/2022 16:36:15	04/10/2022 08:51:10	Interna-Não programada-Meio ambiente-Árvore ou Vegetação	34500	9	13923	146,24
6072	10	2022	14939	31	47	20221015027	470416	1	3	03/10/2022 16:36:15	04/10/2022 09:35:17	Interna-Não programada-Meio ambiente-Árvore ou Vegetação	34500	17	13923	288,73
6072	10	2022	14939	31	47	20221015027	470416	1	3	03/10/2022 16:36:15	03/10/2022 20:27:17	Interna-Não programada-Meio ambiente-Árvore ou Vegetação	34500	47	13923	180,98
6072	10	2022	14939	31	47	20221015027	470416	1	3	04/10/2022 03:09:00	04/10/2022 03:44:13	Interna-Não programada-Meio ambiente-Árvore ou Vegetação	34500	47	13923	27,59
6072	10	2022	14889	30	34	20221015035	CT21287091	1	3	03/10/2022 16:44:50	04/10/2022 07:08:00	Interna-Não programada-Meio ambiente-Descarga Atmosférica	220	1	21088	14,39
6072	10	2022	14906	4	56	20221015048	GE21216168	1	3	03/10/2022 16:47:34	03/10/2022 19:34:00	Interna-Não programada-Meio ambiente-Descarga Atmosférica	220	1	32174	2,77
6072	10	2022	14930	1	259	20221015049	FA10437520	1	3	03/10/2022 18:06:00	03/10/2022 20:46:33	Interna-Não programada-Meio ambiente-Descarga Atmosférica	13800	478	54841	1279,05
6072	10	2022	14880	1	267	20221015052	ID21303075	1	3	03/10/2022 16:48:07	04/10/2022 01:10:00	Interna-Não programada-Meio ambiente-Vento	220	1	5039	8,36
6072	10	2022	14939	2	352	20221015054	MU11284931	1	3	03/10/2022 16:48:26	03/10/2022 23:02:00	Interna-Não programada-Meio ambiente-Vento	220	65	13923	404,70
6072	10	2022	14880	1	267	20221015055	IT21028020	1	3	03/10/2022 16:48:31	04/10/2022 01:38:00	Interna-Não programada-Meio ambiente-Vento	220	1	5039	8,82
6072	10	2022	14920	2	334	20221015057	300007607	1	3	03/10/2022 16:48:50	03/10/2022 18:04:00	Interna-Não programada-Meio ambiente-Vento	220	1	14781	1,25
6072	10	2022	14904	31	283	20221015059	FB11255029	1	3	03/10/2022 16:49:08	03/10/2022 21:32:00	Interna-Não programada-Meio ambiente-Vento	220	10	11750	47,14
6072	10	2022	14863	6	5	20221015067	20800010	1	3	03/10/2022 16:50:00	03/10/2022 18:31:00	Interna-Não programada-Meio ambiente-Vento	220	1	87499	1,68
6072	10	2022	14859	1	419	20221015071	SN21253943	1	3	03/10/2022 16:50:38	03/10/2022 18:41:00	Interna-Não programada-Meio ambiente-Vento	220	1	27390	1,84
6072	10	2022	14931	2	98	20221015072	690337309	1	3	03/10/2022 16:50:52	04/10/2022 01:04:00	Interna-Não programada-Meio ambiente-Vento	220	1	19592	8,22
6072	10	2022	14889	2	89	20221015081	CY12017165	1	3	03/10/2022 16:18:42	04/10/2022 11:43:00	Interna-Não programada-Meio ambiente-Descarga Atmosférica	13800	1	21088	19,40
6072	10	2022	14923	3	85	20221015082	IV21188313	1	3	03/10/2022 16:53:22	04/10/2022 09:56:00	Interna-Não programada-Meio ambiente-Descarga Atmosférica	220	1	33539	17,04
6072	10	2022	14981	9	498	20221015083	10033957590	1	3	03/10/2022 16:53:28	03/10/2022 20:04:00	Interna-Não programada-Meio ambiente-Vento	220			

6072	10	2022	16491	1	473	20221015137	SL21167248	1	3	03/10/2022 17:07:09	03/10/2022 22:59:00	Interna-Não programada-Meio ambiente-Vento	220	1	17888	5,86
6072	10	2022	14937	8	237	20221015143	20997553	1	3	03/10/2022 17:08:58	03/10/2022 20:22:00	Interna-Não programada-Meio ambiente-Vento	220	1	33900	3,22
6072	10	2022	14905	1	362	20221015144	PV21147432	1	3	03/10/2022 17:09:00	03/10/2022 20:53:00	Interna-Não programada-Meio ambiente-Descarga Atmosférica	220	1	5550	3,73
6072	10	2022	14889	33	34	20221015149	CT21160923	1	3	03/10/2022 17:10:11	04/10/2022 08:04:00	Interna-Não programada-Meio ambiente-Vento	220	1	21088	14,90
6072	10	2022	14981	6	498	20221015153	SW11406602	1	3	03/10/2022 17:10:38	03/10/2022 18:18:00	Interna-Não programada-Meio ambiente-Vento	220	1	56045	1,12
6072	10	2022	14951	1	228	20221015169	10005014245	1	3	03/10/2022 11:40:47	03/10/2022 22:32:05	Interna-Não programada-Meio ambiente-Vento	220	1	15038	10,86
6072	10	2022	14952	2	380	20221015176	PY180401637S	1	3	03/10/2022 16:32:58	03/10/2022 18:47:00	Interna-Não programada-Meio ambiente-Vento	13800	179	2192	399,87
6072	10	2022	16492	1	3	20221015177	20660297	1	3	03/10/2022 17:16:37	03/10/2022 22:31:00	Interna-Não programada-Meio ambiente-Vento	220	1	4928	5,24
6072	10	2022	14907	2	58	20221015179	GN21000990	1	3	03/10/2022 17:17:03	03/10/2022 21:55:00	Interna-Não programada-Meio ambiente-Descarga Atmosférica	220	1	45872	4,63
6072	10	2022	16484	33	570	20221015180	MV12214245	1	3	03/10/2022 17:09:22	05/10/2022 00:08:00	Interna-Não programada-Meio ambiente-Descarga Atmosférica	34500	16	6743	495,64
6072	10	2022	16485	3	576	20221015181	PU11216523	1	3	03/10/2022 15:36:15	04/10/2022 00:15:00	Interna-Não programada-Meio ambiente-Vento	220	174	5223	1504,37
6072	10	2022	14953	1	138	20221015182	590016260	1	3	03/10/2022 17:17:39	03/10/2022 19:28:00	Interna-Não programada-Meio ambiente-Vento	220	1	20994	2,17
6072	10	2022	14934	1	144	20221015188	JT12135348	1	3	03/10/2022 17:18:34	03/10/2022 22:08:00	Interna-Não programada-Meio ambiente-Vento	13800	3	7235	14,47
6072	10	2022	14902	4	49	20221015190	900019062	1	3	03/10/2022 17:19:02	03/10/2022 20:50:00	Interna-Não programada-Meio ambiente-Vento	220	1	5399	3,52
6072	10	2022	14963	2	152	20221015191	PO11218984	1	3	03/10/2022 16:15:56	03/10/2022 23:18:34	Interna-Não programada-Meio ambiente-Vento	220	3	27731	21,13
6072	10	2022	14963	2	152	20221015191	PO11218984	1	3	03/10/2022 16:15:56	04/10/2022 01:26:00	Interna-Não programada-Meio ambiente-Vento	220	20	27731	183,36
6072	10	2022	14892	2	37	20221015195	CZ21138564	1	3	03/10/2022 17:19:54	04/10/2022 10:25:00	Interna-Não programada-Meio ambiente-Descarga Atmosférica	220	1	3986	17,09
6072	10	2022	14931	2	98	20221015200	690088139	1	3	03/10/2022 17:20:49	04/10/2022 00:57:00	Interna-Não programada-Meio ambiente-Vento	220	1	19592	7,60
6072	10	2022	14923	1	383	20221015203	ME21140035	1	3	03/10/2022 17:21:04	04/10/2022 08:05:00	Interna-Não programada-Meio ambiente-Vento	220	1	33539	14,73
6072	10	2022	14930	33	374	20221015204	CW12398925	1	3	03/10/2022 16:01:05	04/10/2022 04:08:00	Interna-Não programada-Meio ambiente-Vento	34500	31	54841	375,57
6072	10	2022	14918	1	499	20221015205	BQ18455431TS	1	3	03/10/2022 14:27:47	03/10/2022 20:59:00	Interna-Não programada-Meio ambiente-Descarga Atmosférica	13800	276	33935	1799,60
6072	10	2022	14988	32	181	20221015209	VI12263850	1	3	03/10/2022 07:07:24	04/10/2022 17:05:00	Interna-Não programada-Meio ambiente-Descarga Atmosférica	34500	3	4329	101,88
6072	10	2022	14978	31	216	20221015212	PI12048039	1	3	03/10/2022 14:56:21	03/10/2022 20:00:00	Interna-Não programada-Meio ambiente-Vento	34500	6	9008	30,37
6072	10	2022	14939	2	112	20221015220	LC12245311	1	3	03/10/2022 17:24:00	03/10/2022 21:51:00	Interna-Não programada-Meio ambiente-Vento	13800	4	13923	17,80
6072	10	2022	16487	2	63	20221015228	GN12383183	1	3	03/10/2022 17:22:20	04/10/2022 01:30:39	Interna-Não programada-Meio ambiente-Árvore ou Vegetação	13800	3	43231	24,42
6072	10	2022	16487	2	63	20221015228	GN12383183	1	3	03/10/2022 17:22:20	03/10/2022 19:36:52	Interna-Não programada-Meio ambiente-Árvore ou Vegetação	13800	248	43231	556,07
6072	10	2022	16487	2	63	20221015228	GN12383183	1	3	03/10/2022 23:40:38	04/10/2022 01:51:32	Interna-Não programada-Meio ambiente-Árvore ou Vegetação	13800	7	43231	15,27
6072	10	2022	14953	1	488	20221015229	PL12312577	1	3	03/10/2022 16:35:21	03/10/2022 18:54:00	Interna-Não programada-Meio ambiente-Descarga Atmosférica	13800	10	20994	23,11
6072	10	2022	14987	2	236	20221015238	VN21356044	1	3	03/10/2022 17:28:13	03/10/2022 20:29:00	Interna-Não programada-Meio ambiente-Descarga Atmosférica	220	3	17906	9,04
6072	10	2022	14979	3	202	20221015247	CO12300416	1	3	03/10/2022 17:29:40	04/10/2022 11:09:00	Interna-Não programada-Meio ambiente-Vento	13800	1	17763	17,66
6072	10	2022	14974	2	367	20221015253	RV12068310	1	3	03/10/2022 02:46:19	05/10/2022 12:40:54	Interna-Não programada-Meio ambiente-Descarga Atmosférica	13800	46	2047	2663,85
6072	10	2022	14883	3	32	20221015259	CN21102187	1	3	03/10/2022 10:18:53	04/10/2022 00:24:00	Interna-Não programada-Meio ambiente-Descarga Atmosférica	220	1	19720	14,09
6072	10	2022	14939	2	352	20221015260	MU18437769TS	1	3	03/10/2022 17:27:09	03/10/2022 19:40:00	Interna-Não programada-Meio ambiente-Descarga Atmosférica	13800	14	13923	31,00
6072	10	2022	14939	2	352	20221015260	MU18437769TS	1	3	03/10/2022 17:27:09	03/10/2022 23:23:00	Interna-Não programada-Meio ambiente-Descarga Atmosférica	13800	95	13923	563,43
6072	10	2022	16484	32	570	20221015261	CP12415062	1	3	03/10/2022 10:25:49	04/10/2022 11:24:00	Interna-Não programada-Meio ambiente-Descarga Atmosférica	34500	28	6743	699,15
6072	10	2022	14858	7	373	20221015262	4830079709	1	3	03/10/2022 17:35:31	03/10/2022 21:51:00	Interna-Não programada-Meio ambiente-Vento	220	1	67617	4,26
6072	10	2022	14908	8	58	20221015265	15657942	1	3	03/10/2022 17:36:06	03/10/2022 20:57:00	Interna-Não programada-Meio ambiente-Vento	220	1	45099	3,35
6072	10	2022	14898	1	50	20221015276	EA21432325	1	3	03/10/2022 17:40:31	03/10/2022 23:41:00	Interna-Não programada-Meio ambiente-Descarga Atmosférica	220	1	12796	6,01
6072	10	2022	14907	22	58	20221015277	GN11000808	1	3	03/10/2022 17:29:13	03/10/2022 19:30:00	Interna-Não programada-Meio ambiente-Vento	220	77	45872	155,01
6072	10	2022	14984	2	176	20221015279	10014514689	1	3	03/10/2022 17:41:20	04/10/2022 01:44:00	Interna-Não programada-Meio ambiente-Vento	220	1	43839	8,04
6072	10	2022	14939	1	207	20221015281	SE18396702TS	1	3	03/10/2022 17:28:49	03/10/2022 20:41:22	Interna-Não programada-Meio ambiente-Descarga Atmosférica	13800	2	13923	6,42
6072	10	2022	14939	1	207	20221015281	SE18396702TS	1	3	03/10/2022 17:28:49	04/10/2022 13:53:49	Interna-Não programada-Meio ambiente-Descarga Atmosférica	13800	2	13923	40,83
6072	10	2022	14939	1	207	20221015281	SE18396702TS	1	3	03/10/2022 17:28:49	04/10/2022 16:57:57	Interna-Não programada-Meio ambiente-Descarga Atmosférica	13800	11	13923	258,34
6072	10	2022	14939	1	207	20221015281	SE18396702TS	1	3	04/10/2022 07:46:45	04/10/2022 16:31:47	Interna-Não programada-Meio ambiente-Descarga Atmosférica	13800	2	13923	17,50
6072	10	2022	14953	33	330	20221015282	PL12323468	1	3	03/10/2022 17:42:18	03/10/2022 21:23:00	Interna-Não programada-Meio ambiente-Vento	34500	1	20994	3,68
6072	10	2022	15749	1	578	20221015284	10034072398	1	3	03/10/2022 17:43:11	04/10/2022 09:32:00	Interna-Não programada-Meio ambiente-Vento	220	1	14959	15,81
6072	10	2022	14889	30	34	20221015287	CT12267054	1	3	03/10/2022 17:43:49	04/10/2022 09:07:00	Interna-Não programada-Meio ambiente-Descarga Atmosférica	34500	18	21088	276,96
6072	10	2022	14963	4	152	20221015288	PO12208614	1	3	03/10/2022 17:18:28	04/10/2022 01:07:00	Interna-Não programada-Meio ambiente-Vento	13800	10	27731	78,09
6072	10	2022	14930	2	374	20221015294	610094816	1	3	03/10/2022 17:44:41	03/10/2022 18:39:00	Interna-Não programada-Meio ambiente-Vento	220	1	54841	0,91
6072	10	2022	14864	3	344	20221015304	AP12414498	1	3	03/10/2022 17:45:41	03/10/2022 20:44:00	Interna-Não programada-Meio ambiente-Descarga Atmosférica	13800	2	31664	5,94
6072	10	2022	14965	2	57	20221015308	16991412	1	3	03/10/2022 17:47:15	04/10/2022 01:01:00	Interna-Não programada-Meio ambiente-Vento	220	1	52212	7,23
6072	10	2022	16475	1	453	20221015310	16237353	1	3	03/10/2022 17:47:48	04/10/2022 01:08:00	Interna-Não programada-Meio ambiente-Vento	220	1	50648	7,34
6072	10	2022	14934	2	407	20221015311	JT10400678	1	3	03/10/2022 17:44:16	03/10/2022 21:22:57	Interna-Não programada-Meio ambiente-Descarga Atmosférica	13800	21	7235	76,54
6072	10	2022	14934	2	407	20221015311	JT10400678	1	3	03/10/2022 17:44:16	04/10/2022 23:03:00	Interna-Não programada-Meio ambiente-Descarga Atmosférica	13800	215	7235	6302,13
6072	10	2022	14934	2	407	20221015311	JT10400678	1	3	03/10/2022 20:50:00	03/10/2022 21:22:57	Interna-Não programada-Meio ambiente-Descarga Atmosférica	13800	3	7235	1,65
6072	10	2022	14934	2	407	20221015311	JT10400678	1	3	03/10/2022 20:50:00	04/10/2022 23:03:00	Interna-Não programada-Meio ambiente-Descarga Atmosférica	13800	51	7235	1337,05
6072	10	2022	14934	2	407	20221015311	JT10400678	1	3	04/10/2022 23:04:24	04/10/2022 23:29:36	Interna-Não programada-Meio ambiente-Descarga Atmosférica	13800	24	7235	10,08
6072	10	2022	14934	2	407	20221015311	JT10400678	1	3	04/10/2022 23:04:24	05/10/2022 04:25:46	Interna-Não programada-Meio ambiente-Descarga Atmosférica	13800	266	7235	1424,73
6072	10	2022	14934	2	407	20221015311	JT10400678	1	3	05/10/2022 04:26:48	05/10/2022 04:46:53	Interna-Não programada-Meio ambiente-Descarga Atmosférica	13800	24	7235	8,03
6072	10	2022	14934	2	407	20221015311	JT10400678	1	3	05/10/2022 04:26:48	05/10/2022 14:55:28	Interna-Não programada-Meio ambiente-Descarga Atmosférica	13800	213	7235	2231,77
6072	10	2022	14918	2	429	20221015312	SI12039631	1	3	03/10/2022 17:11:48	03/10/2022 22:54:00	Interna-Não programada-Meio ambiente-Vento	13800	66	33935	376,42
6072	10	2022	14964													

6072	10	2022	14898	1	125	20221015362	IY11215332	1	3	03/10/2022 16:25:23	03/10/2022 20:11:00	Interna-Não programada-Meio ambiente-Vento	220	104	12796	391,07
6072	10	2022	14859	9	588	20221015363	SN11168712	1	3	03/10/2022 17:55:37	03/10/2022 21:43:00	Interna-Não programada-Meio ambiente-Vento	220	107	27390	405,50
6072	10	2022	14922	2	83	20221015365	580030271	1	3	03/10/2022 17:59:52	03/10/2022 20:52:00	Interna-Não programada-Meio ambiente-Vento	220	1	10701	2,87
6072	10	2022	14969	8	160	20221015372	RV12147889	1	3	03/10/2022 18:01:46	07/10/2022 15:54:41	Interna-Não programada-Meio ambiente-Vento	13800	3	41407	281,65
6072	10	2022	16494	31	583	20221015376	NQ12208518	1	3	03/10/2022 17:43:25	03/10/2022 19:27:00	Interna-Não programada-Meio ambiente-Vento	34500	101	17524	174,37
6072	10	2022	14907	1	58	20221015379	12468083	1	3	03/10/2022 18:02:29	04/10/2022 01:45:00	Interna-Não programada-Meio ambiente-Vento	220	1	45872	7,71
6072	10	2022	14980	1	171	20221015380	SM21000013	1	3	03/10/2022 18:02:31	03/10/2022 19:22:00	Interna-Não programada-Meio ambiente-Vento	220	1	13742	1,32
6072	10	2022	14970	10	587	20221015388	630519936	1	3	03/10/2022 18:03:47	04/10/2022 10:22:00	Interna-Não programada-Meio ambiente-Vento	220	1	31033	16,30
6072	10	2022	14956	1	581	20221015396	MY11095197	1	3	03/10/2022 17:55:37	03/10/2022 20:03:00	Interna-Não programada-Meio ambiente-Vento	220	170	33108	360,92
6072	10	2022	14939	1	352	20221015404	MU12068520	1	3	03/10/2022 16:53:10	04/10/2022 08:32:00	Interna-Não programada-Meio ambiente-Vento	13800	14	13923	219,06
6072	10	2022	14980	2	495	20221015410	BX11364640	1	3	03/10/2022 18:07:50	04/10/2022 08:39:00	Interna-Não programada-Meio ambiente-Descarga Atmosférica	220	1	13742	14,52
6072	10	2022	14956	2	581	20221015415	MY11360784	1	3	03/10/2022 18:04:27	03/10/2022 21:18:00	Interna-Não programada-Meio ambiente-Descarga Atmosférica	220	78	33108	251,61
6072	10	2022	14907	4	58	20221015416	12214462	1	3	03/10/2022 18:10:06	03/10/2022 23:43:00	Interna-Não programada-Meio ambiente-Vento	220	1	45872	5,55
6072	10	2022	14905	1	184	20221015417	GE21191375	1	3	03/10/2022 18:10:13	03/10/2022 22:23:00	Interna-Não programada-Meio ambiente-Vento	220	2	5550	8,43
6072	10	2022	14904	31	283	20221015418	FB12250123	1	3	03/10/2022 14:02:53	03/10/2022 20:28:00	Interna-Não programada-Meio ambiente-Descarga Atmosférica	34500	185	11750	1187,44
6072	10	2022	14953	2	314	20221015420	JD12291538	1	3	03/10/2022 18:11:42	04/10/2022 03:14:54	Interna-Não programada-Meio ambiente-Vento	13800	2	20994	18,11
6072	10	2022	14953	2	314	20221015420	JD12291538	1	3	03/10/2022 18:11:42	04/10/2022 01:42:28	Interna-Não programada-Meio ambiente-Vento	13800	5	20994	37,56
6072	10	2022	14980	32	171	20221015425	TA21137703	1	3	03/10/2022 18:12:25	05/10/2022 21:18:00	Interna-Não programada-Meio ambiente-Descarga Atmosférica	220	1	13742	51,09
6072	10	2022	14957	1	145	20221015426	PG12090320	1	3	03/10/2022 17:23:04	03/10/2022 19:15:00	Interna-Não programada-Meio ambiente-Vento	13800	6	4552	11,19
6072	10	2022	14963	31	152	20221015427	PO21320906	1	3	03/10/2022 18:12:44	04/10/2022 01:26:00	Interna-Não programada-Meio ambiente-Vento	220	1	27731	7,22
6072	10	2022	14939	2	469	20221015438	CR11262978	1	3	03/10/2022 18:13:38	03/10/2022 22:06:00	Interna-Não programada-Meio ambiente-Vento	220	59	13923	228,49
6072	10	2022	16487	1	63	20221015441	10016936572	1	3	03/10/2022 18:14:25	03/10/2022 20:03:00	Interna-Não programada-Meio ambiente-Vento	220	1	43231	1,81
6072	10	2022	14953	1	19	20221015446	JD11040339	1	3	03/10/2022 18:01:47	03/10/2022 20:16:00	Interna-Não programada-Meio ambiente-Vento	220	112	20994	250,54
6072	10	2022	14979	3	202	20221015453	10026094582	1	3	03/10/2022 18:16:25	03/10/2022 21:05:00	Interna-Não programada-Meio ambiente-Vento	220	1	17763	2,81
6072	10	2022	14923	1	85	20221015455	IR12014001	1	3	03/10/2022 17:20:55	04/10/2022 03:17:00	Interna-Não programada-Meio ambiente-Vento	13800	11	33539	109,28
6072	10	2022	14902	4	49	20221015456	FR12385432	1	3	03/10/2022 15:44:05	03/10/2022 19:39:00	Interna-Não programada-Meio ambiente-Vento	13800	45	5399	176,19
6072	10	2022	14963	1	152	20221015457	PO11262733	1	3	03/10/2022 17:17:53	04/10/2022 03:46:00	Interna-Não programada-Meio ambiente-Vento	220	1	27731	10,47
6072	10	2022	14963	1	152	20221015457	PO11262733	1	3	03/10/2022 17:17:53	03/10/2022 18:45:31	Interna-Não programada-Meio ambiente-Vento	220	123	27731	179,65
6072	10	2022	14956	2	242	20221015463	PW18433693TS	1	3	03/10/2022 11:32:15	04/10/2022 11:31:00	Interna-Não programada-Meio ambiente-Vento	13800	13	33108	311,73
6072	10	2022	14974	1	367	20221015475	RV12029157	1	3	03/10/2022 18:03:04	05/10/2022 09:25:00	Interna-Não programada-Meio ambiente-Descarga Atmosférica	13800	2	2047	78,73
6072	10	2022	14963	4	152	20221015478	PO21115463	1	3	03/10/2022 18:21:35	04/10/2022 04:44:00	Interna-Não programada-Meio ambiente-Vento	220	1	27731	10,37
6072	10	2022	14947	1	132	20221015482	NR11453910	1	3	03/10/2022 18:09:25	03/10/2022 19:22:00	Interna-Não programada-Meio ambiente-Vento	220	1	13835	1,21
6072	10	2022	14939	2	112	20221015485	AJ21210310	1	3	03/10/2022 18:23:16	04/10/2022 11:16:00	Interna-Não programada-Meio ambiente-Vento	220	1	13923	16,88
6072	10	2022	14968	2	305	20221015486	SH21361129	1	3	03/10/2022 10:49:01	03/10/2022 21:34:00	Interna-Não programada-Meio ambiente-Descarga Atmosférica	220	7	10541	75,25
6072	10	2022	14865	1	128	20221015488	AC12382573	1	3	03/10/2022 18:03:56	03/10/2022 20:52:00	Interna-Não programada-Meio ambiente-Descarga Atmosférica	13800	14	17992	39,22
6072	10	2022	15747	5	148	20221015489	PR12345567	1	3	03/10/2022 18:23:16	03/10/2022 20:03:00	Interna-Não programada-Meio ambiente-Descarga Atmosférica	13800	2	14936	3,32
6072	10	2022	14916	33	76	20221015494	MA12240197	1	3	03/10/2022 18:05:39	03/10/2022 21:34:00	Interna-Não programada-Meio ambiente-Vento	34500	10	19436	34,72
6072	10	2022	14939	2	469	20221015499	UC12354229	1	3	03/10/2022 18:16:29	04/10/2022 02:02:00	Interna-Não programada-Meio ambiente-Vento	13800	19	13923	147,41
6072	10	2022	14923	1	85	20221015500	730092422	1	3	03/10/2022 18:27:10	04/10/2022 07:43:29	Interna-Não programada-Meio ambiente-Vento	220	1	33539	13,27
6072	10	2022	14887	34	584	20221015503	CM21086099	1	3	03/10/2022 18:27:49	04/10/2022 01:54:00	Interna-Não programada-Meio ambiente-Descarga Atmosférica	220	1	3653	7,44
6072	10	2022	14877	32	270	20221015505	JR12220110	1	3	03/10/2022 18:28:06	03/10/2022 21:55:00	Interna-Não programada-Meio ambiente-Vento	34500	1	7540	3,45
6072	10	2022	14934	30	103	20221015510	JT21202637	1	3	03/10/2022 18:28:42	04/10/2022 10:47:00	Interna-Não programada-Meio ambiente-Descarga Atmosférica	220	1	7235	16,30
6072	10	2022	14875	1	24	20221015512	BM11187496	1	3	03/10/2022 17:12:21	04/10/2022 01:04:07	Interna-Não programada-Meio ambiente-Vento	220	81	5476	636,88
6072	10	2022	15749	1	173	20221015513	SG12030743	1	3	03/10/2022 16:44:23	03/10/2022 19:52:00	Interna-Não programada-Meio ambiente-Vento	13800	81	14959	253,28
6072	10	2022	14864	5	344	20221015515	10033466643	1	3	03/10/2022 18:29:16	03/10/2022 21:58:00	Interna-Não programada-Meio ambiente-Vento	220	1	31664	3,48
6072	10	2022	14930	33	374	20221015521	CW21242914	1	3	03/10/2022 18:31:38	04/10/2022 02:48:00	Interna-Não programada-Meio ambiente-Vento	220	1	54841	8,27
6072	10	2022	14863	4	5	20221015524	AN12000598	1	3	03/10/2022 18:21:40	04/10/2022 12:07:55	Interna-Não programada-Meio ambiente-Vento	13800	10	87499	177,71
6072	10	2022	14863	4	5	20221015524	AN12000598	1	3	04/10/2022 10:24:08	04/10/2022 12:07:55	Interna-Não programada-Meio ambiente-Vento	13800	27	87499	46,70
6072	10	2022	14984	1	331	20221015528	TR18459743TS	1	3	03/10/2022 18:32:10	03/10/2022 19:40:00	Interna-Não programada-Meio ambiente-Vento	13800	41	43839	46,35
6072	10	2022	14871	10	60	20221015537	10009400956	1	3	03/10/2022 18:33:32	04/10/2022 10:40:00	Interna-Não programada-Meio ambiente-Vento	220	1	35718	16,11
6072	10	2022	14875	1	24	20221015538	BM21208951	1	3	03/10/2022 18:33:33	04/10/2022 12:25:00	Interna-Não programada-Meio ambiente-Vento	220	1	5476	17,86
6072	10	2022	14963	33	152	20221015540	CR11099002	1	3	03/10/2022 18:13:02	03/10/2022 23:24:00	Interna-Não programada-Meio ambiente-Descarga Atmosférica	220	38	27731	196,95
6072	10	2022	14879	2	440	20221015554	IJ12399407	1	3	03/10/2022 18:37:55	04/10/2022 00:50:00	Interna-Não programada-Meio ambiente-Vento	13800	4	29141	24,81
6072	10	2022	14956	35	261	20221015557	MY21372563	1	3	03/10/2022 18:39:21	04/10/2022 10:21:00	Interna-Não programada-Meio ambiente-Descarga Atmosférica	220	2	33108	31,39
6072	10	2022	14949	1	136	20221015558	TA12192342	1	3	03/10/2022 18:29:35	03/10/2022 22:53:00	Interna-Não programada-Meio ambiente-Vento	13800	10	1880	43,90
6072	10	2022	14939	2	112	20221015560	4740000545	1	3	03/10/2022 18:39:33	04/10/2022 08:02:32	Interna-Não programada-Meio ambiente-Vento	220	1	13923	13,38
6072	10	2022	14898	1	50	20221015561	EA12263293	1	3	03/10/2022 18:36:37	03/10/2022 22:28:00	Interna-Não programada-Meio ambiente-Descarga Atmosférica	13800	10	12796	38,56
6072	10	2022	15749	1	173	20221015562	10007403796	1	3	03/10/2022 18:39:58	04/10/2022 04:08:00	Interna-Não programada-Meio ambiente-Vento	220	1	14959	9,47
6072	10	2022	14862	2	20	20221015563	AA21350815	1	3	03/10/2022 18:40:37	03/10/2022 20:30:00	Interna-Não programada-Meio ambiente-Vento	220	1	24273	1,82
6072	10	2022	14863	4	580	20221015574	10023962494	1	3	03/10/2022 18:42:44	03/10/2022 21:42:00	Interna-Não programada-Meio ambiente-Vento	220	1	87499	2,99
6072	10	2022	14949	1	136	20221015578	PO12391645	1	3	03/10/2022 18:14:56	03/10/2022 21:26:00	Interna-Não programada-Meio ambiente-Vento	13800	11	1880	35,03
6072	10	2022	14885	7	61	20221015579	13570936	1	3	03/10/2022 18:43:42	03/1					

6072	10	2022	14949	33	136	20221015606	TA12391895	1	3	04/10/2022 12:27:14	04/10/2022 18:52:04	Interna-Não programada-Meio ambiente-Vento	34500	1	1880	6,41
6072	10	2022	14949	33	136	20221015606	TA12391895	1	3	05/10/2022 12:00:22	05/10/2022 18:58:45	Interna-Não programada-Meio ambiente-Vento	34500	4	1880	27,89
6072	10	2022	14944	3	124	20221015607	150093640	1	3	03/10/2022 18:48:54	03/10/2022 22:46:00	Interna-Não programada-Meio ambiente-Vento	220	1	24361	3,95
6072	10	2022	14918	31	123	20221015608	IA12262204	1	3	03/10/2022 18:49:03	03/10/2022 20:31:00	Interna-Não programada-Meio ambiente-Vento	34500	10	33935	16,99
6072	10	2022	15748	2	188	20221015610	OZ18454930TS	1	3	03/10/2022 18:48:30	03/10/2022 20:19:00	Interna-Não programada-Meio ambiente-Descarga Atmosférica	13800	41	11891	61,84
6072	10	2022	14939	1	47	20221015611	ET12105649	1	3	03/10/2022 17:08:16	04/10/2022 00:30:46	Interna-Não programada-Meio ambiente-Vento	13800	69	13923	508,88
6072	10	2022	14939	1	47	20221015611	ET12105649	1	3	03/10/2022 17:08:16	03/10/2022 21:30:00	Interna-Não programada-Meio ambiente-Vento	13800	196	13923	855,00
6072	10	2022	15738	1	62	20221015614	GN11002141	1	3	03/10/2022 17:00:14	03/10/2022 20:45:36	Interna-Não programada-Meio ambiente-Vento	220	82	39887	308,00
6072	10	2022	14911	31	71	20221015616	GS12264801LD	1	3	03/10/2022 18:50:39	03/10/2022 20:23:00	Interna-Não programada-Meio ambiente-Descarga Atmosférica	34500	3	15171	4,62
6072	10	2022	14881	32	30	20221015624	CP12158231	1	3	03/10/2022 17:44:50	04/10/2022 09:47:00	Interna-Não programada-Meio ambiente-Descarga Atmosférica	34500	5	12036	80,18
6072	10	2022	15741	16	420	20221015631	10014075944	1	3	03/10/2022 18:52:50	04/10/2022 03:54:00	Interna-Não programada-Meio ambiente-Vento	220	1	86843	9,02
6072	10	2022	14924	1	306	20221015632	IC12065273	1	3	03/10/2022 12:30:47	04/10/2022 02:03:00	Interna-Não programada-Meio ambiente-Árvore ou Vegetação	13800	11	10198	148,91
6072	10	2022	14864	6	344	20221015637	200566209	1	3	03/10/2022 18:53:30	03/10/2022 21:58:00	Interna-Não programada-Meio ambiente-Vento	220	1	31664	3,08
6072	10	2022	14963	31	152	20221015638	PO12020618	1	3	03/10/2022 18:03:55	03/10/2022 20:56:00	Interna-Não programada-Meio ambiente-Vento	34500	3	27731	8,60
6072	10	2022	14956	3	581	20221015653	MY11036543	1	3	03/10/2022 22:22:00	03/10/2022 23:06:00	Interna-Não programada-Meio ambiente-Vento	220	82	33108	60,13
6072	10	2022	14873	2	18	20221015661	10029449934	1	3	03/10/2022 18:51:29	03/10/2022 19:59:00	Interna-Não programada-Meio ambiente-Vento	220	1	6396	1,13
6072	10	2022	15741	9	420	20221015664	LG11373824	1	3	03/10/2022 18:57:50	04/10/2022 01:56:41	Interna-Não programada-Meio ambiente-Vento	220	16	86843	111,69
6072	10	2022	14861	2	345	20221015670	BG21190980	1	3	03/10/2022 12:57:45	03/10/2022 21:19:00	Interna-Não programada-Meio ambiente-Vento	220	1	5017	8,35
6072	10	2022	14981	5	498	20221015671	SW11130677	1	3	03/10/2022 18:59:32	03/10/2022 19:55:00	Interna-Não programada-Meio ambiente-Descarga Atmosférica	220	147	56045	135,89
6072	10	2022	14963	33	152	20221015673	UC12197189	1	3	03/10/2022 17:38:25	03/10/2022 23:41:00	Interna-Não programada-Meio ambiente-Descarga Atmosférica	34500	91	27731	549,92
6072	10	2022	14906	4	56	20221015674	10033316846	1	3	03/10/2022 19:01:21	03/10/2022 20:43:00	Interna-Não programada-Meio ambiente-Vento	220	1	32174	1,69
6072	10	2022	14863	14	5	20221015680	AN12267886	1	3	03/10/2022 19:02:13	03/10/2022 21:11:00	Interna-Não programada-Meio ambiente-Vento	13800	5	87499	10,73
6072	10	2022	14963	33	152	20221015684	FO12197186RE	1	3	03/10/2022 18:43:00	03/10/2022 21:18:00	Interna-Não programada-Meio ambiente-Descarga Atmosférica	34500	46	27731	118,83
6072	10	2022	14923	1	309	20221015686	JP21354622	1	3	03/10/2022 19:02:40	04/10/2022 10:34:00	Interna-Não programada-Meio ambiente-Descarga Atmosférica	220	2	33539	31,04
6072	10	2022	16483	2	375	20221015687	AL12263224	1	3	03/10/2022 14:26:57	03/10/2022 19:49:00	Interna-Não programada-Meio ambiente-Descarga Atmosférica	13800	12	7569	64,41
6072	10	2022	14936	5	237	20221015688	GP21272214	1	3	03/10/2022 19:03:10	03/10/2022 22:23:00	Interna-Não programada-Meio ambiente-Vento	220	1	41289	3,33
6072	10	2022	14862	5	5	20221015689	10018047520	1	3	03/10/2022 19:03:20	03/10/2022 21:44:00	Interna-Não programada-Meio ambiente-Vento	220	1	24273	2,68
6072	10	2022	14944	2	341	20221015690	MR31056740	1	3	03/10/2022 19:03:45	03/10/2022 22:04:00	Interna-Não programada-Meio ambiente-Vento	220	1	24361	3,00
6072	10	2022	15741	16	420	20221015694	AP11454576	1	3	03/10/2022 15:26:25	03/10/2022 20:23:00	Interna-Não programada-Meio ambiente-Vento	220	177	86843	874,92
6072	10	2022	14879	3	370	20221015695	IM21239523	1	3	03/10/2022 19:04:16	04/10/2022 10:01:00	Interna-Não programada-Meio ambiente-Descarga Atmosférica	220	1	29141	14,95
6072	10	2022	14926	2	432	20221015704	AE12205131LD	1	3	03/10/2022 19:06:06	04/10/2022 09:40:00	Interna-Não programada-Meio ambiente-Vento	13800	3	1944	43,70
6072	10	2022	15737	11	59	20221015705	17181240	1	3	03/10/2022 19:06:28	03/10/2022 23:01:00	Interna-Não programada-Meio ambiente-Vento	220	1	19115	3,91
6072	10	2022	14894	3	204	20221015706	PV11122923	1	3	03/10/2022 18:46:07	03/10/2022 20:50:00	Interna-Não programada-Meio ambiente-Vento	220	91	18476	187,89
6072	10	2022	16494	1	583	20221015707	10002712260	1	3	03/10/2022 19:06:37	04/10/2022 00:00:00	Interna-Não programada-Meio ambiente-Vento	220	1	17524	4,89
6072	10	2022	14956	3	581	20221015713	1390034280	1	3	03/10/2022 19:07:35	04/10/2022 11:16:00	Interna-Não programada-Meio ambiente-Vento	220	1	33108	16,14
6072	10	2022	14928	2	91	20221015716	10011224310	1	3	03/10/2022 19:07:56	03/10/2022 20:41:00	Interna-Não programada-Meio ambiente-Vento	220	1	12086	1,55
6072	10	2022	14949	1	136	20221015717	PO11354497	1	3	03/10/2022 19:08:10	04/10/2022 09:37:00	Interna-Não programada-Meio ambiente-Vento	220	1	1880	14,48
6072	10	2022	14987	2	372	20221015723	OZ12115280	1	3	03/10/2022 16:02:09	04/10/2022 02:17:00	Interna-Não programada-Meio ambiente-Vento	13800	7	17906	71,73
6072	10	2022	14881	32	30	20221015729	DV12138337	1	3	03/10/2022 09:38:06	04/10/2022 16:27:05	Interna-Não programada-Meio ambiente-Descarga Atmosférica	34500	3	12036	92,45
6072	10	2022	14984	8	176	20221015735	TR12427715	1	3	03/10/2022 19:11:19	03/10/2022 21:40:00	Interna-Não programada-Meio ambiente-Vento	13800	12	43839	29,74
6072	10	2022	14872	14	60	20221015738	AP11009632	1	3	03/10/2022 19:07:38	03/10/2022 20:52:00	Interna-Não programada-Meio ambiente-Árvore ou Vegetação	220	257	40102	447,04
6072	10	2022	14868	2	16	20221015742	AY12156761	1	3	03/10/2022 14:51:06	03/10/2022 21:40:00	Interna-Não programada-Meio ambiente-Vento	13800	7	2374	47,71
6072	10	2022	14963	2	152	20221015746	PO11000017	1	3	03/10/2022 17:16:29	04/10/2022 00:36:00	Interna-Não programada-Meio ambiente-Vento	220	22	27731	161,16
6072	10	2022	14956	35	261	20221015748	MY12301828	1	3	03/10/2022 17:50:54	03/10/2022 21:18:00	Interna-Não programada-Meio ambiente-Vento	34500	3	33108	10,35
6072	10	2022	15741	17	420	20221015749	4202274	1	3	03/10/2022 19:04:00	03/10/2022 19:07:12	Interna-Não programada-Meio ambiente-Vento	13800	10232	86843	545,71
6072	10	2022	14861	2	345	20221015752	BG12066322	1	3	03/10/2022 19:13:39	04/10/2022 01:20:00	Interna-Não programada-Meio ambiente-Descarga Atmosférica	13800	16	5017	97,69
6072	10	2022	15748	2	188	20221015759	OZ21085029	1	3	03/10/2022 19:14:46	03/10/2022 22:30:00	Interna-Não programada-Meio ambiente-Descarga Atmosférica	220	2	11891	6,51
6072	10	2022	15741	11	420	20221015763	200326600	1	3	03/10/2022 19:15:28	04/10/2022 08:02:00	Interna-Não programada-Meio ambiente-Vento	220	1	86843	12,78
6072	10	2022	16489	31	32	20221015771	CN12142352	1	3	03/10/2022 15:46:39	04/10/2022 00:29:00	Interna-Não programada-Meio ambiente-Vento	34500	23	10681	200,23
6072	10	2022	14881	2	30	20221015773	CP12065866	1	3	03/10/2022 15:19:22	04/10/2022 07:20:00	Interna-Não programada-Meio ambiente-Vento	13800	61	12036	976,64
6072	10	2022	14898	1	125	20221015778	2710031080	1	3	03/10/2022 19:18:01	04/10/2022 02:31:00	Interna-Não programada-Meio ambiente-Vento	220	1	12796	7,22
6072	10	2022	14943	1	197	20221015785	4020056226	1	3	03/10/2022 19:19:24	04/10/2022 08:20:00	Interna-Não programada-Meio ambiente-Vento	220	1	14310	13,01
6072	10	2022	14862	5	5	20221015787	20432148	1	3	03/10/2022 16:20:30	03/10/2022 20:10:00	Interna-Não programada-Meio ambiente-Vento	220	1	24273	3,83
6072	10	2022	16476	9	453	20221015788	10014515430	1	3	03/10/2022 19:20:02	04/10/2022 13:23:00	Interna-Não programada-Meio ambiente-Vento	220	1	34028	18,05
6072	10	2022	14937	7	237	20221015797	20150714	1	3	03/10/2022 19:22:05	03/10/2022 21:38:00	Interna-Não programada-Meio ambiente-Vento	220	1	33900	2,27
6072	10	2022	14940	31	109	20221015805	LZ10407611	1	3	03/10/2022 19:20:26	04/10/2022 04:30:41	Interna-Não programada-Meio ambiente-Vento	34500	1	110957	9,17
6072	10	2022	14940	31	109	20221015805	LZ10407611	1	3	03/10/2022 19:20:26	04/10/2022 04:28:34	Interna-Não programada-Meio ambiente-Vento	34500	2	110957	18,27
6072	10	2022	14940	31	109	20221015805	LZ10407611	1	3	03/10/2022 19:20:26	04/10/2022 04:12:28	Interna-Não programada-Meio ambiente-Vento	34500	58	110957	514,30
6072	10	2022	15734	31	109	20221015805	LZ10407611	1	3	03/10/2022 19:20:26	04/10/2022 04:16:21	Interna-Não programada-Meio ambiente-Vento	34500	68	2555	607,37
6072	10	2022	14940	31	109	20221015805	LZ10407611	1	3	03/10/2022 19:20:26	04/10/2022 04:16:21	Interna-Não programada-Meio ambiente-Vento	34500	111	110957	991,45
6072	10	2022	14940	31	109	20221015805	LZ10407611	1	3	04/10/2022 01:15:55	04/10/2022 04:04:05	Interna-Não programada-Meio ambiente-Vento	34500	137	110957	383,98
6072	10	2022	14886	1	326	20221015808	2040018597	1								

6072	10	2022	14923	2	85	20221015870	730034835	1	3	03/10/2022 19:32:54	04/10/2022 09:40:37	Interna-Não programada-Meio ambiente-Vento	220	1	33539	14,13
6072	10	2022	14879	1	339	20221015872	JT21387388	1	3	03/10/2022 13:51:51	03/10/2022 22:21:00	Interna-Não programada-Meio ambiente-Vento	220	1	29141	8,49
6072	10	2022	16494	31	583	20221015879	TI12162624	1	3	03/10/2022 19:28:43	04/10/2022 09:47:00	Interna-Não programada-Meio ambiente-Vento	34500	61	17524	872,59
6072	10	2022	14965	3	57	20221015884	AP11144605	1	3	03/10/2022 19:34:41	03/10/2022 21:03:00	Interna-Não programada-Meio ambiente-Vento	220	155	52212	228,15
6072	10	2022	14925	4	88	20221015885	IB12300082	1	3	03/10/2022 19:37:07	04/10/2022 00:21:00	Interna-Não programada-Meio ambiente-Descarga Atmosférica	13800	18	18940	85,16
6072	10	2022	14962	1	151	20221015889	PK21430266	1	3	03/10/2022 19:37:53	03/10/2022 22:57:00	Interna-Não programada-Meio ambiente-Descarga Atmosférica	220	1	15316	3,32
6072	10	2022	14896	2	44	20221015892	CF11014738	1	3	03/10/2022 19:00:47	03/10/2022 21:46:00	Interna-Não programada-Meio ambiente-Vento	220	42	4349	115,65
6072	10	2022	16475	1	453	20221015898	16296461	1	3	03/10/2022 19:39:09	04/10/2022 00:31:00	Interna-Não programada-Meio ambiente-Vento	220	1	50648	4,86
6072	10	2022	14939	1	352	20221015905	PO11301017	1	3	03/10/2022 19:41:00	04/10/2022 11:59:41	Interna-Não programada-Meio ambiente-Vento	220	1	13923	16,31
6072	10	2022	14930	1	374	20221015918	610045921	1	3	03/10/2022 19:42:26	03/10/2022 20:52:00	Interna-Não programada-Meio ambiente-Vento	220	1	54841	1,16
6072	10	2022	14867	1	11	20221015921	AG18454770TS	1	3	03/10/2022 19:41:19	04/10/2022 02:38:00	Interna-Não programada-Meio ambiente-Vento	13800	63	8274	437,52
6072	10	2022	14980	2	495	20221015924	PO12374529	1	3	03/10/2022 19:43:21	04/10/2022 11:30:00	Interna-Não programada-Meio ambiente-Descarga Atmosférica	13800	3	13742	47,33
6072	10	2022	14981	4	498	20221015927	10010629627	1	3	03/10/2022 19:43:41	03/10/2022 21:33:00	Interna-Não programada-Meio ambiente-Vento	220	1	56045	1,82
6072	10	2022	14862	5	5	20221015932	20612370	1	3	03/10/2022 19:49:42	03/10/2022 20:40:00	Interna-Não programada-Meio ambiente-Vento	220	1	24273	1,34
6072	10	2022	14939	2	469	20221015935	UC18474132TS	1	3	03/10/2022 18:31:41	04/10/2022 00:05:00	Interna-Não programada-Meio ambiente-Vento	13800	63	13923	349,98
6072	10	2022	14881	32	30	20221015938	BH12331370	1	3	03/10/2022 19:41:57	04/10/2022 12:58:00	Interna-Não programada-Meio ambiente-Vento	34500	13	12036	224,48
6072	10	2022	14965	4	57	20221015943	AP11222684	1	3	03/10/2022 19:46:43	04/10/2022 00:50:00	Interna-Não programada-Meio ambiente-Árvore ou Vegetação	220	148	52212	748,10
6072	10	2022	14972	2	363	20221015944	PJ11047866	1	3	03/10/2022 19:41:26	04/10/2022 16:31:00	Interna-Não programada-Meio ambiente-Vento	220	64	2407	1332,87
6072	10	2022	14974	34	166	20221015946	SH21301304	1	3	03/10/2022 19:47:43	04/10/2022 03:09:00	Interna-Não programada-Meio ambiente-Vento	220	2	2047	14,71
6072	10	2022	14880	1	267	20221015949	IT11304152	1	3	03/10/2022 19:48:44	04/10/2022 03:29:00	Interna-Não programada-Meio ambiente-Vento	220	1	5039	7,67
6072	10	2022	14969	5	160	20221015951	RV18429723TS	1	3	03/10/2022 19:26:31	04/10/2022 18:33:49	Interna-Não programada-Meio ambiente-Vento	13800	19	41407	439,31
6072	10	2022	14941	31	329	20221015952	MP21374830	1	3	03/10/2022 19:49:43	04/10/2022 08:10:00	Interna-Não programada-Meio ambiente-Vento	220	1	7583	12,34
6072	10	2022	15728	31	322	20221015953	BV21073415	1	3	03/10/2022 19:49:51	04/10/2022 00:10:00	Interna-Não programada-Meio ambiente-Descarga Atmosférica	220	1	2516	4,34
6072	10	2022	14936	5	237	20221015956	AN11129336	1	3	03/10/2022 19:38:02	03/10/2022 21:28:00	Interna-Não programada-Meio ambiente-Descarga Atmosférica	220	57	41289	104,47
6072	10	2022	15746	1	563	20221015960	NA11201791	1	3	03/10/2022 19:51:50	03/10/2022 22:40:00	Interna-Não programada-Meio ambiente-Vento	220	40	10469	112,11
6072	10	2022	14963	33	152	20221015962	UC12055175	1	3	03/10/2022 19:38:57	04/10/2022 00:51:00	Interna-Não programada-Meio ambiente-Vento	34500	16	27731	83,21
6072	10	2022	15746	32	563	20221015971	MH12391944	1	3	03/10/2022 16:48:32	03/10/2022 21:20:00	Interna-Não programada-Meio ambiente-Descarga Atmosférica	34500	6	10469	27,15
6072	10	2022	14907	24	58	20221015974	10480420	1	3	03/10/2022 19:53:23	03/10/2022 21:59:00	Interna-Não programada-Meio ambiente-Vento	220	1	45872	2,09
6072	10	2022	14963	4	152	20221015983	840122512	1	3	03/10/2022 19:57:17	04/10/2022 08:39:42	Interna-Não programada-Meio ambiente-Vento	220	1	27731	12,71
6072	10	2022	14923	30	87	20221015991	FN12390152	1	3	03/10/2022 19:59:20	04/10/2022 03:50:00	Interna-Não programada-Meio ambiente-Vento	34500	16	33539	125,51
6072	10	2022	14956	31	114	20221016001	1140404	1	3	03/10/2022 19:58:41	03/10/2022 20:08:13	Interna-Não programada-Meio ambiente-Vento	34500	88	33108	13,98
6072	10	2022	14956	33	114	20221016001	1140404	1	3	03/10/2022 19:58:41	03/10/2022 20:14:45	Interna-Não programada-Meio ambiente-Vento	34500	545	33108	145,94
6072	10	2022	14956	31	114	20221016001	1140404	1	3	03/10/2022 20:10:32	04/10/2022 07:49:16	Interna-Não programada-Meio ambiente-Vento	34500	3	33108	34,94
6072	10	2022	14956	31	114	20221016001	1140404	1	3	03/10/2022 20:10:32	04/10/2022 08:15:46	Interna-Não programada-Meio ambiente-Vento	34500	9	33108	108,78
6072	10	2022	14956	31	114	20221016001	1140404	1	3	03/10/2022 20:10:32	04/10/2022 08:40:47	Interna-Não programada-Meio ambiente-Vento	34500	14	33108	175,06
6072	10	2022	14956	31	114	20221016001	1140404	1	3	03/10/2022 20:10:32	04/10/2022 02:58:26	Interna-Não programada-Meio ambiente-Vento	34500	33	33108	224,34
6072	10	2022	14956	31	114	20221016001	1140404	1	3	03/10/2022 20:10:32	04/10/2022 20:51:38	Interna-Não programada-Meio ambiente-Vento	34500	52	33108	1283,62
6072	10	2022	14956	31	114	20221016001	1140404	1	3	04/10/2022 09:11:04	04/10/2022 20:51:38	Interna-Não programada-Meio ambiente-Vento	34500	2	33108	23,35
6072	10	2022	14956	31	114	20221016001	1140404	1	3	04/10/2022 09:11:04	04/10/2022 09:40:32	Interna-Não programada-Meio ambiente-Vento	34500	59	33108	28,98
6072	10	2022	14956	33	114	20221016001	1140404	1	3	04/10/2022 16:23:04	04/10/2022 21:37:59	Interna-Não programada-Meio ambiente-Vento	34500	2	33108	10,50
6072	10	2022	14956	33	114	20221016001	1140404	1	3	04/10/2022 16:23:04	05/10/2022 10:15:03	Interna-Não programada-Meio ambiente-Vento	34500	168	33108	3001,55
6072	10	2022	14956	33	114	20221016001	1140404	1	3	04/10/2022 16:23:04	04/10/2022 17:29:49	Interna-Não programada-Meio ambiente-Vento	34500	375	33108	417,19
6072	10	2022	14956	31	114	20221016001	1140404	1	3	04/10/2022 21:40:16	04/10/2022 22:35:00	Interna-Não programada-Meio ambiente-Vento	34500	112	33108	102,17
6072	10	2022	14956	33	114	20221016001	1140404	1	3	04/10/2022 21:40:16	04/10/2022 22:35:00	Interna-Não programada-Meio ambiente-Vento	34500	374	33108	341,17
6072	10	2022	14956	31	114	20221016001	1140404	1	3	05/10/2022 10:40:00	05/10/2022 11:07:00	Interna-Não programada-Meio ambiente-Vento	34500	130	33108	58,50
6072	10	2022	14956	33	114	20221016001	1140404	1	3	05/10/2022 10:40:00	05/10/2022 11:07:00	Interna-Não programada-Meio ambiente-Vento	34500	710	33108	319,50
6072	10	2022	14956	31	114	20221016001	1140404	1	3	05/10/2022 11:18:16	05/10/2022 22:38:34	Interna-Não programada-Meio ambiente-Vento	34500	7	33108	79,37
6072	10	2022	14956	31	114	20221016001	1140404	1	3	05/10/2022 11:18:16	05/10/2022 14:47:28	Interna-Não programada-Meio ambiente-Vento	34500	14	33108	48,81
6072	10	2022	14956	31	114	20221016001	1140404	1	3	05/10/2022 11:18:16	05/10/2022 16:03:14	Interna-Não programada-Meio ambiente-Vento	34500	15	33108	71,24
6072	10	2022	14956	31	114	20221016001	1140404	1	3	05/10/2022 14:07:39	05/10/2022 14:45:47	Interna-Não programada-Meio ambiente-Vento	34500	95	33108	60,38
6072	10	2022	14956	33	114	20221016001	1140404	1	3	05/10/2022 14:07:39	05/10/2022 14:45:47	Interna-Não programada-Meio ambiente-Vento	34500	710	33108	451,24
6072	10	2022	14956	31	114	20221016001	1140404	1	3	05/10/2022 15:34:25	08/10/2022 20:37:45	Interna-Não programada-Meio ambiente-Vento	34500	1	33108	77,06
6072	10	2022	14956	31	114	20221016001	1140404	1	3	05/10/2022 15:34:25	09/10/2022 09:20:22	Interna-Não programada-Meio ambiente-Vento	34500	1	33108	89,77
6072	10	2022	14956	31	114	20221016001	1140404	1	3	05/10/2022 15:34:25	05/10/2022 17:28:23	Interna-Não programada-Meio ambiente-Vento	34500	1	33108	1,90
6072	10	2022	14956	31	114	20221016001	1140404	1	3	05/10/2022 15:34:25	09/10/2022 11:41:34	Interna-Não programada-Meio ambiente-Vento	34500	2	33108	184,24
6072	10	2022	14956	31	114	20221016001	1140404	1	3	05/10/2022 15:34:25	09/10/2022 11:33:02	Interna-Não programada-Meio ambiente-Vento	34500	2	33108	183,95
6072	10	2022	14956	31	114	20221016001	1140404	1	3	05/10/2022 15:34:25	09/10/2022 10:54:44	Interna-Não programada-Meio ambiente-Vento	34500	2	33108	182,68
6072	10	2022	14956	31	114	20221016001	1140404	1	3	05/10/2022 15:34:25	08/10/2022 17:47:56	Interna-Não programada-Meio ambiente-Vento	34500	4	33108	296,90
6072	10	2022	14956	31	114	20221016001	1140404	1	3	05/10/2022 15:34:25	08/10/2022 18:31:18	Interna-Não programada-Meio ambiente-Vento	34500	5	33108	374,74
6072	10	2022	14956	31	114	20221016001	1140404	1	3	05/10/2022 15:34:25	05/10/2022 19:13:26	Interna-Não programada-Meio ambiente-Vento	34500	12	33108	43,80
6072	10	2022	14956	33	114	20221016001	1140404	1	3	05/10/2022 16:54:31	05/10/2022 17:12:59	Interna-Não programada-Meio ambiente-Vento	34500	170	33108	52,32
6072	10	2022	14956	2	581	20221016001	1140404	1	3	06/10/2022 09:19:28	06/10/2022 16:06:49	Interna-Não programada-Meio ambiente-Vento	34500	7	33108	47,

6072	10	2022	14890	5	34	20221016051	10020268511	1	3	03/10/2022 20:16:12	04/10/2022 10:33:00	Interna-Não programada-Meio ambiente-Vento	220	1	47478	14,28
6072	10	2022	15747	1	148	20221016054	PR21272815	1	3	03/10/2022 20:17:33	03/10/2022 23:05:00	Interna-Não programada-Meio ambiente-Descarga Atmosférica	220	2	14936	5,58
6072	10	2022	14987	2	236	20221016055	SV21146449	1	3	03/10/2022 20:17:37	03/10/2022 20:36:00	Interna-Não programada-Meio ambiente-Vento	220	1	17906	0,31
6072	10	2022	14921	2	8	20221016062	PU21295884	1	3	03/10/2022 10:19:08	04/10/2022 09:07:00	Interna-Não programada-Meio ambiente-Descarga Atmosférica	220	1	12046	22,80
6072	10	2022	14952	2	380	20221016071	PY180114397S	1	3	03/10/2022 09:57:16	04/10/2022 01:08:00	Interna-Não programada-Meio ambiente-Vento	13800	92	2192	1396,46
6072	10	2022	14980	2	171	20221016085	SM12000065	1	3	03/10/2022 19:27:14	04/10/2022 04:51:00	Interna-Não programada-Meio ambiente-Descarga Atmosférica	13800	1	13742	9,40
6072	10	2022	14980	2	171	20221016085	SM12000065	1	3	03/10/2022 19:27:14	04/10/2022 01:06:00	Interna-Não programada-Meio ambiente-Descarga Atmosférica	13800	25	13742	141,15
6072	10	2022	14956	2	581	20221016086	MY12241778	1	3	03/10/2022 20:28:54	03/10/2022 23:43:00	Interna-Não programada-Meio ambiente-Descarga Atmosférica	13800	14	33108	45,29
6072	10	2022	14934	32	480	20221016089	JT12260431RE	1	3	03/10/2022 19:51:55	04/10/2022 13:30:00	Interna-Não programada-Meio ambiente-Vento	34500	30	7235	529,04
6072	10	2022	14929	1	93	20221016093	IK11051547	1	3	03/10/2022 20:30:26	03/10/2022 23:16:00	Interna-Não programada-Meio ambiente-Vento	220	36	19397	99,34
6072	10	2022	15749	1	173	20221016094	SG11049777	1	3	03/10/2022 16:28:55	04/10/2022 01:53:45	Interna-Não programada-Meio ambiente-Vento	220	52	14959	489,52
6072	10	2022	15729	8	245	20221016098	RV12260703	1	3	03/10/2022 20:31:16	04/10/2022 15:00:00	Interna-Não programada-Meio ambiente-Descarga Atmosférica	13800	1	15746	18,48
6072	10	2022	14879	2	370	20221016106	IJ12191584	1	3	03/10/2022 20:29:50	04/10/2022 19:29:22	Interna-Não programada-Meio ambiente-Árvore ou Vegetação	13800	4	29141	91,97
6072	10	2022	15740	1	420	20221016108	L3910220	1	3	03/10/2022 17:33:27	04/10/2022 09:57:00	Interna-Não programada-Meio ambiente-Vento	220	1	51937	13,39
6072	10	2022	14978	31	216	20221016109	TL21204657	1	3	03/10/2022 20:33:27	03/10/2022 21:51:00	Interna-Não programada-Meio ambiente-Vento	220	2	9008	2,59
6072	10	2022	14881	2	30	20221016124	CP12389845	1	3	03/10/2022 15:50:55	05/10/2022 12:38:43	Interna-Não programada-Meio ambiente-Árvore ou Vegetação	13800	1	12036	44,80
6072	10	2022	14881	2	30	20221016124	CP12389845	1	3	03/10/2022 15:50:55	06/10/2022 22:35:57	Interna-Não programada-Meio ambiente-Árvore ou Vegetação	13800	5	12036	393,75
6072	10	2022	14939	1	207	20221016129	SE11170077	1	3	03/10/2022 17:40:51	03/10/2022 22:31:00	Interna-Não programada-Meio ambiente-Vento	220	58	13923	280,48
6072	10	2022	14963	2	152	20221016131	840095351	1	3	03/10/2022 20:42:15	04/10/2022 02:43:00	Interna-Não programada-Meio ambiente-Vento	220	1	27731	6,01
6072	10	2022	14864	2	344	20221016134	AP11000069	1	3	03/10/2022 20:42:40	03/10/2022 22:57:55	Interna-Não programada-Meio ambiente-Vento	220	6	31664	13,52
6072	10	2022	14978	32	216	20221016135	JL12242767LD	1	3	03/10/2022 20:43:09	03/10/2022 22:24:00	Interna-Não programada-Meio ambiente-Descarga Atmosférica	34500	5	9008	8,40
6072	10	2022	14921	2	8	20221016137	EU21044249	1	3	03/10/2022 15:19:08	04/10/2022 15:29:00	Interna-Não programada-Meio ambiente-Vento	220	1	12046	29,16
6072	10	2022	14980	1	171	20221016141	SM21000013	1	3	03/10/2022 20:47:54	03/10/2022 22:58:00	Interna-Não programada-Meio ambiente-Descarga Atmosférica	220	1	13742	2,17
6072	10	2022	15732	3	220	20221016144	HD31156927	1	3	03/10/2022 20:48:53	04/10/2022 08:20:00	Interna-Não programada-Meio ambiente-Vento	220	1	15873	11,52
6072	10	2022	14937	7	237	20221016145	20469925	1	3	03/10/2022 20:49:20	03/10/2022 22:19:00	Interna-Não programada-Meio ambiente-Vento	220	1	33900	1,49
6072	10	2022	14898	2	50	20221016146	EA12078276	1	3	03/10/2022 18:41:30	04/10/2022 01:48:00	Interna-Não programada-Meio ambiente-Descarga Atmosférica	13800	4	12796	28,43
6072	10	2022	14980	1	171	20221016148	830084605	1	3	03/10/2022 20:51:13	04/10/2022 00:50:00	Interna-Não programada-Meio ambiente-Vento	220	1	13742	3,98
6072	10	2022	14885	9	61	20221016153	14556923	1	3	03/10/2022 20:52:58	04/10/2022 05:25:55	Interna-Não programada-Meio ambiente-Vento	220	1	35768	8,55
6072	10	2022	15739	12	62	20221016157	10000012686	1	3	03/10/2022 20:54:33	04/10/2022 10:21:00	Interna-Não programada-Meio ambiente-Vento	220	1	46815	13,44
6072	10	2022	14989	1	80	20221016167	IN11188734	1	3	03/10/2022 20:52:49	03/10/2022 23:11:00	Interna-Não programada-Meio ambiente-Vento	220	109	24280	251,03
6072	10	2022	14953	3	330	20221016168	590008973	1	3	03/10/2022 20:57:00	04/10/2022 09:34:00	Interna-Não programada-Meio ambiente-Vento	220	1	20994	12,62
6072	10	2022	14916	31	209	20221016171	SD12211512	1	3	03/10/2022 20:59:00	03/10/2022 23:28:00	Interna-Não programada-Meio ambiente-Vento	34500	13	19436	32,28
6072	10	2022	14859	1	454	20221016177	4830312880	1	3	03/10/2022 21:01:59	04/10/2022 00:02:00	Interna-Não programada-Meio ambiente-Vento	220	1	27390	3,00
6072	10	2022	14981	5	498	20221016186	SW11130677	1	3	03/10/2022 21:06:19	03/10/2022 22:02:00	Interna-Não programada-Meio ambiente-Vento	220	147	56045	136,42
6072	10	2022	15746	2	396	20221016190	10017394439	1	3	03/10/2022 21:07:28	04/10/2022 10:35:00	Interna-Não programada-Meio ambiente-Vento	220	1	10469	13,46
6072	10	2022	14988	2	497	20221016193	VI12329079	1	3	03/10/2022 21:09:28	08/10/2022 01:11:45	Interna-Não programada-Meio ambiente-Vento	13800	3	4329	300,11
6072	10	2022	14988	2	181	20221016193	VI12329079	1	3	07/10/2022 17:40:05	08/10/2022 00:56:25	Interna-Não programada-Meio ambiente-Vento	13800	1	4329	7,27
6072	10	2022	14988	2	497	20221016193	VI12329079	1	3	07/10/2022 17:40:05	08/10/2022 00:32:24	Interna-Não programada-Meio ambiente-Vento	13800	5	4329	34,36
6072	10	2022	14988	2	497	20221016193	VI12329079	1	3	07/10/2022 17:40:05	07/10/2022 18:25:00	Interna-Não programada-Meio ambiente-Vento	13800	34	4329	25,45
6072	10	2022	14969	5	160	20221016194	630039010	1	3	03/10/2022 21:09:32	04/10/2022 22:28:00	Interna-Não programada-Meio ambiente-Vento	220	1	41407	25,31
6072	10	2022	14965	5	57	20221016197	10013193358	1	3	03/10/2022 21:10:58	04/10/2022 03:15:00	Interna-Não programada-Meio ambiente-Vento	220	1	52212	6,07
6072	10	2022	14890	3	34	20221016198	10019008951	1	3	03/10/2022 21:11:07	04/10/2022 10:51:00	Interna-Não programada-Meio ambiente-Vento	220	1	47478	13,66
6072	10	2022	14898	1	50	20221016205	EU21246868	1	3	03/10/2022 21:15:01	04/10/2022 04:06:00	Interna-Não programada-Meio ambiente-Descarga Atmosférica	220	1	12796	6,85
6072	10	2022	14885	10	61	20221016208	10015898880	1	3	03/10/2022 21:15:36	04/10/2022 01:09:00	Interna-Não programada-Meio ambiente-Vento	220	1	35768	3,89
6072	10	2022	14981	5	498	20221016216	10032119605	1	3	03/10/2022 21:19:04	03/10/2022 22:59:00	Interna-Não programada-Meio ambiente-Vento	220	1	56045	1,67
6072	10	2022	16484	32	570	20221016221	PU12380687	1	3	03/10/2022 21:16:14	05/10/2022 12:49:00	Interna-Não programada-Meio ambiente-Descarga Atmosférica	34500	73	6743	2886,87
6072	10	2022	14865	32	9	20221016222	AC21200468	1	3	03/10/2022 21:21:55	03/10/2022 21:52:00	Interna-Não programada-Meio ambiente-Vento	220	2	17992	1,00
6072	10	2022	14863	6	580	20221016230	AN11349446	1	3	03/10/2022 21:24:56	04/10/2022 00:17:00	Interna-Não programada-Meio ambiente-Vento	220	128	87499	367,08
6072	10	2022	14987	2	236	20221016234	SV21146449	1	3	03/10/2022 21:25:14	03/10/2022 23:00:00	Interna-Não programada-Meio ambiente-Vento	220	1	17906	1,58
6072	10	2022	14898	2	125	20221016235	10029273135	1	3	03/10/2022 21:25:35	04/10/2022 20:54:00	Interna-Não programada-Meio ambiente-Vento	220	1	12796	23,47
6072	10	2022	16487	2	63	20221016252	16411560	1	3	03/10/2022 21:28:04	04/10/2022 00:39:00	Interna-Não programada-Meio ambiente-Vento	220	1	43231	3,18
6072	10	2022	14980	31	171	20221016267	SM12322466	1	3	03/10/2022 18:24:51	04/10/2022 14:31:00	Interna-Não programada-Meio ambiente-Vento	34500	4	13742	80,41
6072	10	2022	14951	1	137	20221016270	MJ12377232	1	3	03/10/2022 21:32:33	03/10/2022 23:20:00	Interna-Não programada-Meio ambiente-Descarga Atmosférica	13800	16	15038	28,65
6072	10	2022	14873	2	18	20221016273	BA11068064	1	3	03/10/2022 21:33:40	04/10/2022 07:50:28	Interna-Não programada-Meio ambiente-Descarga Atmosférica	220	69	6396	709,32
6072	10	2022	14873	2	18	20221016273	BA11068064	1	3	04/10/2022 07:35:26	04/10/2022 07:50:28	Interna-Não programada-Meio ambiente-Descarga Atmosférica	220	2	6396	0,50
6072	10	2022	14921	2	8	20221016275	PU12301142LD	1	3	03/10/2022 21:35:09	04/10/2022 14:41:00	Interna-Não programada-Meio ambiente-Descarga Atmosférica	13800	6	12046	102,58
6072	10	2022	14942	6	233	20221016277	16863446	1	3	03/10/2022 21:35:17	04/10/2022 01:01:00	Interna-Não programada-Meio ambiente-Vento	220	1	54281	3,43
6072	10	2022	16487	2	63	20221016278	14472612	1	3	03/10/2022 21:35:23	04/10/2022 01:56:00	Interna-Não programada-Meio ambiente-Vento	220	1	43231	4,34
6072	10	2022	14942	7	233	20221016279	15992433	1	3	03/10/2022 21:35:26	04/10/2022 00:26:00	Interna-Não programada-Meio ambiente-Vento	220	1	54281	2,84
6072	10	2022	14963	2	152	20221016284	PO11000017	1	3	03/10/2022 17:16:29	04/10/2022 00:36:00	Interna-Não programada-Meio ambiente-Vento	220	7	27731	51,28
6072	10	2022	14871	7	60	20221016286	13739177	1	3	03/10/2022 21:36:27	04/10/2022 02:33:00	Interna-Não programada-Meio ambiente-Vento	220	1	35718	4,94
6072	10	2022	14949	1	136	20221016287	PO12136329	1	3	03/10/2022 21:36:29	04/10/2022 15:28:55	Interna-Não programada-Meio ambiente-Vento	13800	4	1880	71,50
6072</																

6072	10	2022	16491	1	170	20221016304	490404	1	3	04/10/2022 05:44:38	04/10/2022 05:52:47	Interna-Não programada-Meio ambiente-Vento	13800	862	17888	117,09
6072	10	2022	16491	1	17	20221016304	490404	1	3	04/10/2022 05:44:38	04/10/2022 05:52:47	Interna-Não programada-Meio ambiente-Vento	13800	2771	17888	376,39
6072	10	2022	14939	2	352	20221016305	MU12263037	1	3	03/10/2022 16:28:58	03/10/2022 23:31:00	Interna-Não programada-Meio ambiente-Vento	13800	109	13923	766,69
6072	10	2022	14870	2	60	20221016309	10032657160	1	3	03/10/2022 21:45:54	04/10/2022 13:06:00	Interna-Não programada-Meio ambiente-Vento	220	1	39631	15,33
6072	10	2022	14939	31	47	20221016312	FO10441678	1	3	03/10/2022 21:46:31	03/10/2022 21:52:53	Interna-Não programada-Meio ambiente-Vento	34500	2	13923	0,21
6072	10	2022	14963	31	47	20221016312	FO10441678	1	3	03/10/2022 21:46:31	03/10/2022 21:52:53	Interna-Não programada-Meio ambiente-Vento	34500	40	27731	4,24
6072	10	2022	14984	2	176	20221016314	10033539012	1	3	03/10/2022 21:50:51	04/10/2022 01:19:00	Interna-Não programada-Meio ambiente-Vento	220	1	43839	3,47
6072	10	2022	14931	3	98	20221016318	IT121304183	1	3	03/10/2022 21:51:45	03/10/2022 23:55:00	Interna-Não programada-Meio ambiente-Vento	220	1	19592	2,05
6072	10	2022	14974	1	142	20221016331	RV12026429	1	3	03/10/2022 21:56:22	04/10/2022 00:47:00	Interna-Não programada-Meio ambiente-Vento	13800	2	2047	5,69
6072	10	2022	15742	4	99	20221016332	IT1222575	1	3	03/10/2022 21:54:17	04/10/2022 00:11:00	Interna-Não programada-Meio ambiente-Vento	13800	45	23873	102,54
6072	10	2022	14865	2	9	20221016334	10026167300	1	3	03/10/2022 21:58:12	03/10/2022 22:39:00	Interna-Não programada-Meio ambiente-Vento	220	1	17992	0,68
6072	10	2022	14944	2	341	20221016336	MR31049693	1	3	03/10/2022 21:59:19	03/10/2022 23:49:00	Interna-Não programada-Meio ambiente-Descarga Atmosférica	220	1	24361	1,83
6072	10	2022	14905	33	56	20221016343	550191665	1	3	03/10/2022 22:02:17	03/10/2022 23:27:00	Interna-Não programada-Meio ambiente-Vento	220	1	5550	1,41
6072	10	2022	14964	1	486	20221016348	CA21228927	1	3	03/10/2022 22:03:51	04/10/2022 00:47:00	Interna-Não programada-Meio ambiente-Vento	220	1	27742	2,72
6072	10	2022	15746	1	563	20221016354	NA12158758	1	3	03/10/2022 22:04:48	03/10/2022 23:44:00	Interna-Não programada-Meio ambiente-Vento	13800	38	10469	62,83
6072	10	2022	14978	32	216	20221016356	JL11218482	1	3	03/10/2022 22:04:12	04/10/2022 05:14:00	Interna-Não programada-Meio ambiente-Vento	220	7	9008	50,14
6072	10	2022	14862	5	5	20221016360	AN11319235	1	3	03/10/2022 22:04:33	03/10/2022 23:34:00	Interna-Não programada-Meio ambiente-Vento	220	159	24273	237,04
6072	10	2022	14979	2	202	20221016366	500016306	1	3	03/10/2022 22:12:09	04/10/2022 00:37:00	Interna-Não programada-Meio ambiente-Vento	220	1	17763	2,41
6072	10	2022	14963	1	110	20221016367	FO11000011	1	3	03/10/2022 22:00:59	03/10/2022 23:22:00	Interna-Não programada-Meio ambiente-Descarga Atmosférica	220	98	27731	132,33
6072	10	2022	14978	32	216	20221016378	JL12383340	1	3	03/10/2022 22:06:47	04/10/2022 05:14:00	Interna-Não programada-Meio ambiente-Descarga Atmosférica	34500	73	9008	519,78
6072	10	2022	15727	1	322	20221016379	BV12131458	1	3	03/10/2022 21:30:51	04/10/2022 01:37:00	Interna-Não programada-Meio ambiente-Vento	13800	63	13065	258,46
6072	10	2022	15746	1	563	20221016381	NA21388543	1	3	03/10/2022 22:23:34	04/10/2022 08:17:00	Interna-Não programada-Meio ambiente-Vento	220	1	10469	9,89
6072	10	2022	15742	4	99	20221016383	10030408677	1	3	03/10/2022 22:25:04	04/10/2022 00:28:00	Interna-Não programada-Meio ambiente-Vento	220	1	23873	2,05
6072	10	2022	15742	4	99	20221016386	IT11143878	1	3	03/10/2022 21:53:03	03/10/2022 23:43:00	Interna-Não programada-Meio ambiente-Vento	220	83	23873	152,10
6072	10	2022	15749	1	173	20221016390	SG11066306	1	3	03/10/2022 22:25:32	04/10/2022 00:11:00	Interna-Não programada-Meio ambiente-Vento	220	203	14959	356,83
6072	10	2022	14951	1	228	20221016394	PB12256732	1	3	03/10/2022 22:33:04	03/10/2022 23:41:00	Interna-Não programada-Meio ambiente-Vento	13800	140	15038	158,51
6072	10	2022	15746	32	563	20221016395	MH11269528	1	3	03/10/2022 22:33:12	04/10/2022 08:27:00	Interna-Não programada-Meio ambiente-Vento	220	1	10469	9,90
6072	10	2022	14865	1	307	20221016396	IB12353044LD	1	3	03/10/2022 22:28:42	04/10/2022 07:41:00	Interna-Não programada-Meio ambiente-Descarga Atmosférica	13800	11	17992	101,26
6072	10	2022	14936	4	237	20221016397	AN21071853	1	3	03/10/2022 22:34:46	04/10/2022 00:50:00	Interna-Não programada-Meio ambiente-Vento	220	1	41289	1,25
6072	10	2022	14956	1	581	20221016423	MY11035957	1	3	03/10/2022 20:54:50	04/10/2022 00:31:06	Interna-Não programada-Meio ambiente-Descarga Atmosférica	220	115	33108	414,51
6072	10	2022	15744	3	103	20221016425	JT10378104	1	3	03/10/2022 22:41:00	04/10/2022 11:21:24	Interna-Não programada-Meio ambiente-Vento	13800	1	24679	12,67
6072	10	2022	15744	3	103	20221016425	JT10378104	1	3	03/10/2022 22:41:00	04/10/2022 11:07:56	Interna-Não programada-Meio ambiente-Vento	13800	4	24679	49,80
6072	10	2022	15744	3	103	20221016425	JT10378104	1	3	03/10/2022 22:41:00	04/10/2022 02:00:14	Interna-Não programada-Meio ambiente-Vento	13800	21	24679	69,73
6072	10	2022	15744	3	103	20221016425	JT10378104	1	3	03/10/2022 22:41:00	04/10/2022 11:52:38	Interna-Não programada-Meio ambiente-Vento	13800	350	24679	4617,86
6072	10	2022	15744	3	103	20221016425	JT10378104	1	3	04/10/2022 02:50:47	04/10/2022 03:44:53	Interna-Não programada-Meio ambiente-Vento	13800	21	24679	18,94
6072	10	2022	14964	2	486	20221016429	QI21306090	1	3	03/10/2022 22:45:34	04/10/2022 15:23:00	Interna-Não programada-Meio ambiente-Vento	220	3	27742	49,87
6072	10	2022	14984	8	176	20221016437	TR12000044	1	3	03/10/2022 22:55:17	04/10/2022 11:04:59	Interna-Não programada-Meio ambiente-Árvore ou Vegetação	13800	32	43839	389,17
6072	10	2022	16475	4	453	20221016439	12373825	1	3	03/10/2022 22:57:45	04/10/2022 10:37:00	Interna-Não programada-Meio ambiente-Vento	220	1	50648	11,65
6072	10	2022	14943	3	197	20221016441	IH21249501	1	3	03/10/2022 22:58:09	04/10/2022 09:51:00	Interna-Não programada-Meio ambiente-Vento	220	1	14310	10,88
6072	10	2022	14941	31	329	20221016445	MP12321180	1	3	03/10/2022 23:01:48	04/10/2022 09:46:00	Interna-Não programada-Meio ambiente-Vento	34500	10	7583	107,37
6072	10	2022	14902	4	49	20221016453	FR12385432	1	3	03/10/2022 23:58:01	04/10/2022 00:44:30	Interna-Não programada-Meio ambiente-Vento	13800	45	5399	79,86
6072	10	2022	14902	4	49	20221016453	FR12385432	1	3	03/10/2022 23:52:01	04/10/2022 00:44:30	Interna-Não programada-Meio ambiente-Vento	13800	38	5399	33,24
6072	10	2022	14958	1	146	20221016457	PI21105753	1	3	03/10/2022 23:17:28	04/10/2022 02:51:00	Interna-Não programada-Meio ambiente-Descarga Atmosférica	220	1	11738	3,56
6072	10	2022	14902	3	49	20221016470	TV12098090	1	3	03/10/2022 19:47:42	04/10/2022 02:38:00	Interna-Não programada-Meio ambiente-Vento	13800	9	5399	61,55
6072	10	2022	14953	1	314	20221016471	PP21308391	1	3	03/10/2022 23:39:36	04/10/2022 08:56:00	Interna-Não programada-Meio ambiente-Vento	220	1	20994	9,27
6072	10	2022	14938	33	105	20221016476	NB12396253	1	3	03/10/2022 23:42:13	04/10/2022 02:30:00	Interna-Não programada-Meio ambiente-Vento	34500	13	13895	36,35
6072	10	2022	14987	2	236	20221016477	510042569	1	3	03/10/2022 23:45:08	04/10/2022 01:35:00	Interna-Não programada-Meio ambiente-Vento	220	1	17906	1,83
6072	10	2022	14968	33	327	20221016482	TD12382674	1	3	03/10/2022 23:54:43	04/10/2022 12:50:00	Interna-Não programada-Meio ambiente-Vento	34500	1	10541	12,92
6072	10	2022	14881	1	97	20221016486	DV12207928	1	3	03/10/2022 19:56:24	04/10/2022 10:46:00	Interna-Não programada-Meio ambiente-Descarga Atmosférica	13800	6	12036	88,96
6072	10	2022	14945	1	127	20221016487	MZ11158765	1	3	04/10/2022 00:09:59	04/10/2022 01:59:00	Interna-Não programada-Meio ambiente-Vento	220	89	10061	161,71
6072	10	2022	14940	32	109	20221016490	LZ21080545	1	3	03/10/2022 19:28:57	04/10/2022 01:54:00	Interna-Não programada-Meio ambiente-Vento	220	3	110957	19,25
6072	10	2022	16494	31	583	20221016495	NQ12361969LD	1	3	04/10/2022 00:35:39	04/10/2022 22:22:00	Interna-Não programada-Meio ambiente-Vento	34500	4	17524	87,09
6072	10	2022	16494	31	583	20221016495	NQ12361969LD	1	3	04/10/2022 00:35:39	04/10/2022 09:08:28	Interna-Não programada-Meio ambiente-Vento	34500	9	17524	76,92
6072	10	2022	16494	31	583	20221016495	NQ12361969LD	1	3	04/10/2022 00:35:39	04/10/2022 21:27:19	Interna-Não programada-Meio ambiente-Vento	34500	11	17524	229,47
6072	10	2022	16494	31	583	20221016495	NQ12361969LD	1	3	04/10/2022 10:31:24	04/10/2022 11:21:17	Interna-Não programada-Meio ambiente-Vento	34500	9	17524	7,48
6072	10	2022	14872	12	60	20221016499	15555185	1	3	04/10/2022 00:49:05	04/10/2022 02:43:00	Interna-Não programada-Meio ambiente-Vento	220	1	40102	1,90
6072	10	2022	14981	9	585	20221016504	10017247690	1	3	04/10/2022 00:56:14	04/10/2022 02:00:00	Interna-Não programada-Meio ambiente-Vento	220	1	56045	1,06
6072	10	2022	15745	6	103	20221016508	290242423	1	3	04/10/2022 01:09:23	04/10/2022 13:57:39	Interna-Não programada-Meio ambiente-Vento	220	1	21048	12,80
6072	10	2022	14928	32	260	20221016512	SZ21342223	1	3	03/10/2022 18:45:56	04/10/2022 07:50:00	Interna-Não programada-Meio ambiente-Descarga Atmosférica	220	1	12086	13,07
6072	10	2022	15745	5	103	20221016521	JT11377347	1	3	03/10/2022 22:45:13	04/10/2022 09:46:00	Interna-Não programada-Meio ambiente-Vento	220	25	21048	275,33
6072	10	2022	14879	1	339	20221016528	AW12371225	1	3	04/10/2022 02:21:00	04/10/2022 11:09:00	Interna-Não programada-Meio ambiente-Vento	13800	8	29141	70,40
6072	10	2022	14942	5	233	20221016530	10006932248	1	3	04/10/2022 02:50:29	0					

6072	10	2022	14930	35	374	20221016569	FA10396080	1	3	04/10/2022 05:39:13	04/10/2022 13:18:57	Interna-Não programada-Meio ambiente-Vento	34500	79	54841	605,32
6072	10	2022	14930	35	374	20221016569	FA10396080	1	3	04/10/2022 05:39:13	04/10/2022 12:51:54	Interna-Não programada-Meio ambiente-Vento	34500	149	54841	1074,50
6072	10	2022	14930	35	374	20221016569	FA10396080	1	3	04/10/2022 13:46:32	04/10/2022 14:12:37	Interna-Não programada-Meio ambiente-Vento	34500	234	54841	101,72
6072	10	2022	14988	1	181	20221016570	VI12218198RE	1	3	03/10/2022 23:23:16	04/10/2022 11:53:34	Interna-Não programada-Meio ambiente-Vento	13800	73	4329	912,87
6072	10	2022	16489	1	422	20221016571	PJ21106679	1	3	04/10/2022 05:44:26	05/10/2022 20:33:00	Interna-Não programada-Meio ambiente-Vento	220	1	10681	38,81
6072	10	2022	14958	1	146	20221016575	PJ21039109	1	3	04/10/2022 05:47:10	04/10/2022 14:48:00	Interna-Não programada-Meio ambiente-Vento	220	1	11738	9,01
6072	10	2022	14860	1	198	20221016577	CB12295657	1	3	04/10/2022 05:37:14	04/10/2022 08:02:00	Interna-Não programada-Meio ambiente-Descarga Atmosférica	13800	21	28374	50,67
6072	10	2022	14858	2	373	20221016578	LA12261322	1	3	04/10/2022 05:49:37	04/10/2022 07:10:00	Interna-Não programada-Meio ambiente-Vento	13800	48	67617	64,31
6072	10	2022	15743	1	26	20221016579	BG12384533	1	3	03/10/2022 21:28:43	04/10/2022 10:07:00	Interna-Não programada-Meio ambiente-Vento	13800	21	1560	265,40
6072	10	2022	15727	3	322	20221016584	240036621	1	3	04/10/2022 05:54:54	04/10/2022 22:15:00	Interna-Não programada-Meio ambiente-Vento	220	1	13065	16,34
6072	10	2022	14944	1	341	20221016585	MR12098617	1	3	04/10/2022 05:55:43	04/10/2022 08:32:00	Interna-Não programada-Meio ambiente-Descarga Atmosférica	13800	3	24361	7,81
6072	10	2022	14885	7	61	20221016586	GN11001684	1	3	04/10/2022 00:11:12	04/10/2022 11:07:00	Interna-Não programada-Meio ambiente-Vento	220	25	35768	273,25
6072	10	2022	16476	7	453	20221016593	13790158	1	3	04/10/2022 06:05:56	04/10/2022 11:03:00	Interna-Não programada-Meio ambiente-Vento	220	1	34028	4,95
6072	10	2022	14934	30	103	20221016594	JT21327039	1	3	04/10/2022 06:06:19	05/10/2022 07:45:00	Interna-Não programada-Meio ambiente-Vento	220	1	7235	25,64
6072	10	2022	14939	1	352	20221016597	PO12240587	1	3	03/10/2022 19:22:20	04/10/2022 09:05:00	Interna-Não programada-Meio ambiente-Vento	13800	5	13923	68,56
6072	10	2022	14855	2	240	20221016598	10192554	1	3	04/10/2022 06:09:22	04/10/2022 08:03:00	Interna-Não programada-Meio ambiente-Vento	220	1	22737	1,89
6072	10	2022	14931	2	98	20221016599	IT11255160	1	3	04/10/2022 00:12:33	04/10/2022 07:49:00	Interna-Não programada-Meio ambiente-Vento	220	65	19592	494,49
6072	10	2022	14889	2	54	20221016601	GD18462732TS	1	3	04/10/2022 06:07:26	04/10/2022 13:45:07	Interna-Não programada-Meio ambiente-Vento	13800	1	21088	7,63
6072	10	2022	14889	2	54	20221016601	GD18462732TS	1	3	04/10/2022 06:07:26	04/10/2022 14:40:54	Interna-Não programada-Meio ambiente-Vento	13800	2	21088	17,12
6072	10	2022	14889	2	54	20221016601	GD18462732TS	1	3	04/10/2022 06:07:26	04/10/2022 11:48:17	Interna-Não programada-Meio ambiente-Vento	13800	7	21088	39,77
6072	10	2022	14889	2	54	20221016601	GD18462732TS	1	3	04/10/2022 06:07:26	05/10/2022 17:06:06	Interna-Não programada-Meio ambiente-Vento	13800	12	21088	419,73
6072	10	2022	14889	2	54	20221016601	GD18462732TS	1	3	04/10/2022 06:07:26	04/10/2022 10:20:35	Interna-Não programada-Meio ambiente-Vento	13800	17	21088	71,73
6072	10	2022	14889	2	54	20221016601	GD18462732TS	1	3	04/10/2022 06:07:26	04/10/2022 10:45:38	Interna-Não programada-Meio ambiente-Vento	13800	24	21088	111,28
6072	10	2022	14889	2	54	20221016601	GD18462732TS	1	3	04/10/2022 14:54:49	04/10/2022 15:42:34	Interna-Não programada-Meio ambiente-Vento	13800	50	21088	39,79
6072	10	2022	14912	32	73	20221016607	MR12333296	1	3	04/10/2022 06:14:34	04/10/2022 08:32:00	Interna-Não programada-Meio ambiente-Descarga Atmosférica	34500	2	6827	4,58
6072	10	2022	14989	2	80	20221016609	IN21188698	1	3	04/10/2022 06:14:42	04/10/2022 07:58:00	Interna-Não programada-Meio ambiente-Descarga Atmosférica	220	3	24280	5,16
6072	10	2022	16482	1	577	20221016614	SH18434454TS	1	3	04/10/2022 05:17:51	05/10/2022 11:17:31	Interna-Não programada-Meio ambiente-Descarga Atmosférica	13800	4	16960	119,98
6072	10	2022	16482	1	577	20221016614	SH18434454TS	1	3	04/10/2022 05:17:51	04/10/2022 11:12:00	Interna-Não programada-Meio ambiente-Descarga Atmosférica	13800	51	16960	301,03
6072	10	2022	14921	4	8	20221016616	TD21405913	1	3	04/10/2022 06:20:13	04/10/2022 10:59:00	Interna-Não programada-Meio ambiente-Vento	220	3	12046	13,94
6072	10	2022	14930	2	374	20221016621	10022416690	1	3	04/10/2022 06:24:37	04/10/2022 11:24:00	Interna-Não programada-Meio ambiente-Vento	220	1	54841	4,99
6072	10	2022	14930	4	374	20221016623	610273164	1	3	04/10/2022 06:26:44	04/10/2022 12:25:00	Interna-Não programada-Meio ambiente-Vento	220	1	54841	5,97
6072	10	2022	14953	2	314	20221016624	JD21307050	1	3	04/10/2022 06:26:54	04/10/2022 10:28:00	Interna-Não programada-Meio ambiente-Descarga Atmosférica	220	1	20994	4,02
6072	10	2022	14863	6	580	20221016626	10001835210	1	3	04/10/2022 06:27:19	04/10/2022 13:45:00	Interna-Não programada-Meio ambiente-Vento	220	1	87499	7,29
6072	10	2022	14956	2	242	20221016627	MY18418229TS	1	3	03/10/2022 18:54:10	04/10/2022 09:54:00	Interna-Não programada-Meio ambiente-Descarga Atmosférica	13800	52	33108	779,86
6072	10	2022	14873	2	18	20221016628	BA12064537	1	3	04/10/2022 05:46:10	04/10/2022 09:37:00	Interna-Não programada-Meio ambiente-Descarga Atmosférica	13800	9	6396	34,62
6072	10	2022	14945	2	430	20221016629	AK12274224LD	1	3	04/10/2022 06:28:48	04/10/2022 19:32:04	Interna-Não programada-Meio ambiente-Vento	13800	43	10061	561,34
6072	10	2022	14898	2	50	20221016630	1120024927	1	3	04/10/2022 06:29:15	04/10/2022 18:32:00	Interna-Não programada-Meio ambiente-Vento	220	1	12796	12,05
6072	10	2022	14985	31	180	20221016633	NQ12280978	1	3	04/10/2022 06:30:09	04/10/2022 08:13:00	Interna-Não programada-Meio ambiente-Descarga Atmosférica	34500	87	24363	149,13
6072	10	2022	16488	3	61	20221016634	11641277	1	3	04/10/2022 06:30:39	04/10/2022 10:25:00	Interna-Não programada-Meio ambiente-Vento	220	1	39599	3,91
6072	10	2022	14943	3	197	20221016638	IH12426512	1	3	04/10/2022 06:33:05	04/10/2022 10:24:00	Interna-Não programada-Meio ambiente-Descarga Atmosférica	13800	17	14310	65,43
6072	10	2022	14980	1	171	20221016641	SM21208402	1	3	04/10/2022 06:33:50	04/10/2022 14:54:00	Interna-Não programada-Meio ambiente-Descarga Atmosférica	220	1	13742	8,34
6072	10	2022	14953	33	330	20221016644	PL12349319	1	3	04/10/2022 06:35:17	04/10/2022 11:11:00	Interna-Não programada-Meio ambiente-Descarga Atmosférica	34500	2	20994	9,19
6072	10	2022	14944	31	124	20221016645	MR21249758	1	3	04/10/2022 06:35:17	04/10/2022 09:10:00	Interna-Não programada-Meio ambiente-Vento	220	1	24361	2,58
6072	10	2022	14956	2	581	20221016650	1390118244	1	3	04/10/2022 06:36:53	05/10/2022 07:06:00	Interna-Não programada-Meio ambiente-Vento	220	1	33108	24,49
6072	10	2022	14879	1	317	20221016652	SO12026350	1	3	04/10/2022 06:37:17	04/10/2022 12:36:00	Interna-Não programada-Meio ambiente-Descarga Atmosférica	13800	1	29141	5,98
6072	10	2022	14949	1	136	20221016654	TA12114216	1	3	04/10/2022 06:38:30	04/10/2022 10:27:00	Interna-Não programada-Meio ambiente-Vento	13800	5	1880	19,04
6072	10	2022	14925	3	88	20221016661	IB11071376	1	3	04/10/2022 06:40:32	04/10/2022 08:21:00	Interna-Não programada-Meio ambiente-Vento	220	160	18940	267,91
6072	10	2022	14873	2	561	20221016663	DF21245470	1	3	04/10/2022 06:40:45	04/10/2022 07:50:00	Interna-Não programada-Meio ambiente-Descarga Atmosférica	220	1	6396	1,15
6072	10	2022	14942	12	233	20221016670	GR11280921	1	3	04/10/2022 06:43:20	04/10/2022 09:34:00	Interna-Não programada-Meio ambiente-Vento	220	109	54281	310,04
6072	10	2022	14865	2	307	20221016671	DN21259989	1	3	04/10/2022 06:43:32	04/10/2022 09:17:00	Interna-Não programada-Meio ambiente-Descarga Atmosférica	220	1	17992	2,56
6072	10	2022	15746	1	563	20221016672	10004202579	1	3	04/10/2022 06:43:48	04/10/2022 08:09:00	Interna-Não programada-Meio ambiente-Vento	220	1	10469	1,42
6072	10	2022	16489	31	32	20221016673	CN12298694	1	3	04/10/2022 06:43:57	04/10/2022 09:00:00	Interna-Não programada-Meio ambiente-Descarga Atmosférica	34500	1	10681	2,27
6072	10	2022	14918	31	1	20221016674	FB21361371	1	3	04/10/2022 06:43:57	04/10/2022 09:58:00	Interna-Não programada-Meio ambiente-Vento	220	1	33935	3,23
6072	10	2022	14962	2	41	20221016678	ED21056505	1	3	04/10/2022 06:44:56	04/10/2022 18:45:30	Interna-Não programada-Meio ambiente-Vento	220	1	15316	12,01
6072	10	2022	16491	2	348	20221016680	DN21304609	1	3	04/10/2022 06:45:01	04/10/2022 08:42:00	Interna-Não programada-Meio ambiente-Descarga Atmosférica	220	1	17888	1,95
6072	10	2022	14873	2	561	20221016681	DF12252675	1	3	04/10/2022 06:45:01	04/10/2022 09:09:00	Interna-Não programada-Meio ambiente-Descarga Atmosférica	13800	2	6396	4,80
6072	10	2022	14870	5	60	20221016682	12931081	1	3	04/10/2022 06:45:07	04/10/2022 12:26:00	Interna-Não programada-Meio ambiente-Vento	220	1	39631	5,68
6072	10	2022	14924	2	227	20221016685	GS21288506	1	3	04/10/2022 06:45:47	04/10/2022 09:03:00	Interna-Não programada-Meio ambiente-Descarga Atmosférica	220	2	10198	4,57
6072	10	2022	14912	2	395	20221016689	MR12436276	1	3	04/10/2022 06:46:19	04/10/2022 10:05:00	Interna-Não programada-Meio ambiente-Descarga Atmosférica	13800	2	6827	6,62
6072	10	2022	14963	33	152	20221016690	UC12239716	1	3	04/10/2022 05:05:39	04/10/2022 08:47:00	Interna-Não programada-Meio ambiente-Descarga Atmosférica	34500	43	27731	158,63
6072	10	2022	15748	3	354	20221016699	BC21280312	1	3	04/10/2022 06:49:06	04/10/2022 08:38:00	Interna-Não programada-Meio ambiente-Descarga Atmosférica	220	1	11891	1,81
6072	10	2022	15730	2	415	20221016701	RV18452936TS	1	3	03/10/2022 19:23:05	04/10/2022 14:30:00	Interna-Não programada-Meio ambiente-Vento				

6072	10	2022	14875	1	24	20221016731	BM12259512	1	3	03/10/2022 20:50:11	05/10/2022 08:35:00	Interna-Não programada-Meio ambiente-Vento	13800	18	5476	643,45
6072	10	2022	14952	2	380	20221016732	-	1	3	04/10/2022 05:34:23	04/10/2022 19:08:55	Interna-Não programada-Meio ambiente-Vento	13800	5	2192	67,88
6072	10	2022	14952	2	380	20221016732	-	1	3	04/10/2022 05:34:23	04/10/2022 17:22:48	Interna-Não programada-Meio ambiente-Vento	13800	5	2192	59,03
6072	10	2022	14952	2	380	20221016732	-	1	3	04/10/2022 05:34:23	05/10/2022 02:02:14	Interna-Não programada-Meio ambiente-Vento	13800	6	2192	122,78
6072	10	2022	14952	2	380	20221016732	-	1	3	04/10/2022 05:34:23	05/10/2022 03:17:00	Interna-Não programada-Meio ambiente-Vento	13800	66	2192	1432,88
6072	10	2022	14920	1	334	20221016736	BR21102102	1	3	04/10/2022 09:52:00	04/10/2022 09:52:00	Interna-Não programada-Meio ambiente-Descarga Atmosférica	220	1	14781	2,85
6072	10	2022	14976	2	569	20221016739	SU12256832	1	3	04/10/2022 07:02:07	05/10/2022 11:17:00	Interna-Não programada-Meio ambiente-Descarga Atmosférica	13800	8	3337	225,98
6072	10	2022	14939	2	469	20221016741	4690226	1	3	04/10/2022 07:02:08	04/10/2022 07:14:38	Interna-Não programada-Meio ambiente-Vento	13800	97	13923	20,21
6072	10	2022	14963	1	469	20221016741	4690226	1	3	04/10/2022 09:02:02	04/10/2022 09:28:05	Interna-Não programada-Meio ambiente-Vento	13800	10	27731	4,34
6072	10	2022	14939	1	469	20221016741	4690226	1	3	04/10/2022 09:02:02	04/10/2022 09:28:05	Interna-Não programada-Meio ambiente-Vento	13800	216	13923	93,78
6072	10	2022	14940	1	389	20221016753	KR12333219	1	3	04/10/2022 07:05:13	04/10/2022 11:18:00	Interna-Não programada-Meio ambiente-Vento	13800	3	110957	12,64
6072	10	2022	14963	33	152	20221016756	UC21239709	1	3	04/10/2022 07:06:23	04/10/2022 14:55:00	Interna-Não programada-Meio ambiente-Descarga Atmosférica	220	1	27731	7,81
6072	10	2022	14918	31	1	20221016758	VB21302711	1	3	04/10/2022 07:06:29	04/10/2022 08:29:00	Interna-Não programada-Meio ambiente-Vento	220	2	33935	2,75
6072	10	2022	14963	2	414	20221016760	PO12051355	1	3	04/10/2022 07:07:32	05/10/2022 13:08:00	Interna-Não programada-Meio ambiente-Vento	13800	1	27731	30,01
6072	10	2022	15734	35	347	20221016761	7513277	1	3	04/10/2022 07:07:32	04/10/2022 10:05:00	Interna-Não programada-Meio ambiente-Vento	34500	1	2555	2,96
6072	10	2022	14904	31	283	20221016767	3480023690	1	3	04/10/2022 07:07:56	04/10/2022 11:18:00	Interna-Não programada-Meio ambiente-Vento	220	1	11750	4,17
6072	10	2022	14978	1	492	20221016771	FA18407028TS	1	3	04/10/2022 07:08:48	04/10/2022 11:17:00	Interna-Não programada-Meio ambiente-Vento	13800	378	9008	1563,66
6072	10	2022	14956	2	581	20221016776	MY11359384	1	3	04/10/2022 07:09:45	04/10/2022 13:40:00	Interna-Não programada-Meio ambiente-Vento	220	37	33108	240,65
6072	10	2022	14912	30	73	20221016779	JV12089982	1	3	04/10/2022 07:10:45	05/10/2022 20:35:48	Interna-Não programada-Meio ambiente-Vento	34500	3	6827	112,25
6072	10	2022	14859	9	588	20221016784	2210068065	1	3	04/10/2022 07:11:49	04/10/2022 08:52:00	Interna-Não programada-Meio ambiente-Vento	220	1	27390	1,67
6072	10	2022	14896	2	524	20221016785	SQ12363908	1	3	04/10/2022 06:10:49	04/10/2022 08:49:00	Interna-Não programada-Meio ambiente-Vento	13800	59	4349	155,55
6072	10	2022	15740	4	420	20221016786	10014111096	1	3	04/10/2022 07:12:14	04/10/2022 14:37:00	Interna-Não programada-Meio ambiente-Vento	220	1	51937	7,41
6072	10	2022	14949	33	136	20221016788	TA21208609	1	3	04/10/2022 07:12:36	05/10/2022 15:28:00	Interna-Não programada-Meio ambiente-Descarga Atmosférica	220	1	1880	32,26
6072	10	2022	14870	3	60	20221016793	11175450	1	3	04/10/2022 07:14:20	04/10/2022 14:53:00	Interna-Não programada-Meio ambiente-Vento	220	1	39631	7,64
6072	10	2022	14964	1	156	20221016794	QI11226325	1	3	04/10/2022 07:14:36	04/10/2022 10:23:44	Interna-Não programada-Meio ambiente-Vento	220	128	27742	403,48
6072	10	2022	15732	2	372	20221016797	LZ18444375TS	1	3	04/10/2022 07:15:02	04/10/2022 10:47:00	Interna-Não programada-Meio ambiente-Vento	13800	2	15873	7,07
6072	10	2022	14987	2	372	20221016797	LZ18444375TS	1	3	04/10/2022 07:15:02	04/10/2022 10:47:00	Interna-Não programada-Meio ambiente-Vento	13800	50	17906	176,64
6072	10	2022	16494	31	583	20221016799	NQ12213126	1	3	04/10/2022 07:15:19	04/10/2022 08:32:00	Interna-Não programada-Meio ambiente-Descarga Atmosférica	34500	7	17524	8,95
6072	10	2022	14930	33	374	20221016800	CW12108834	1	3	04/10/2022 07:15:29	04/10/2022 15:57:00	Interna-Não programada-Meio ambiente-Vento	34500	2	54841	17,38
6072	10	2022	14868	31	16	20221016806	PH12024566	1	3	04/10/2022 04:30:35	05/10/2022 17:44:53	Interna-Não programada-Meio ambiente-Vento	34500	4	2374	148,95
6072	10	2022	14868	31	16	20221016806	PH12024566	1	3	04/10/2022 04:30:35	04/10/2022 23:22:00	Interna-Não programada-Meio ambiente-Vento	34500	6	2374	113,14
6072	10	2022	14868	31	16	20221016806	PH12024566	1	3	04/10/2022 04:30:35	05/10/2022 00:32:08	Interna-Não programada-Meio ambiente-Vento	34500	6	2374	120,15
6072	10	2022	14868	31	16	20221016806	PH12024566	1	3	04/10/2022 04:30:35	04/10/2022 23:57:54	Interna-Não programada-Meio ambiente-Vento	34500	8	2374	155,64
6072	10	2022	14868	31	16	20221016806	PH12024566	1	3	05/10/2022 14:51:17	05/10/2022 17:44:53	Interna-Não programada-Meio ambiente-Vento	34500	20	2374	57,87
6072	10	2022	14987	1	372	20221016810	LZ12153292	1	3	04/10/2022 07:16:57	04/10/2022 09:18:00	Interna-Não programada-Meio ambiente-Descarga Atmosférica	13800	16	17906	32,28
6072	10	2022	14889	32	34	20221016816	OU12161390	1	3	04/10/2022 07:17:51	04/10/2022 12:14:00	Interna-Não programada-Meio ambiente-Descarga Atmosférica	34500	1	21088	4,94
6072	10	2022	14894	4	204	20221016819	PV21121861	1	3	04/10/2022 07:18:45	04/10/2022 09:37:00	Interna-Não programada-Meio ambiente-Descarga Atmosférica	220	2	18476	4,61
6072	10	2022	16475	1	453	20221016820	12986938	1	3	04/10/2022 07:18:56	04/10/2022 09:44:00	Interna-Não programada-Meio ambiente-Vento	220	1	50648	2,42
6072	10	2022	15746	1	563	20221016827	8570040560	1	3	04/10/2022 07:20:12	04/10/2022 09:47:00	Interna-Não programada-Meio ambiente-Vento	220	1	10469	2,45
6072	10	2022	14961	2	190	20221016833	2960006192	1	3	04/10/2022 07:21:01	04/10/2022 12:09:00	Interna-Não programada-Meio ambiente-Vento	220	1	40529	4,80
6072	10	2022	14956	31	114	20221016834	MY12303919RE	1	3	04/10/2022 07:17:50	05/10/2022 07:29:00	Interna-Não programada-Meio ambiente-Vento	34500	20	33108	483,72
6072	10	2022	14924	1	302	20221016835	IB21025619	1	3	04/10/2022 07:21:21	04/10/2022 09:58:00	Interna-Não programada-Meio ambiente-Descarga Atmosférica	220	2	10198	5,22
6072	10	2022	14945	31	337	20221016836	MZ21245815	1	3	04/10/2022 07:21:25	04/10/2022 08:58:00	Interna-Não programada-Meio ambiente-Descarga Atmosférica	220	1	10061	1,61
6072	10	2022	14933	1	102	20221016839	JA12298107	1	3	04/10/2022 07:21:54	04/10/2022 08:40:00	Interna-Não programada-Meio ambiente-Vento	13800	3	19351	3,90
6072	10	2022	14985	33	129	20221016840	NQ11345086	1	3	04/10/2022 07:21:59	04/10/2022 10:24:00	Interna-Não programada-Meio ambiente-Descarga Atmosférica	220	12	24363	36,40
6072	10	2022	14978	32	216	20221016841	JL12146058	1	3	04/10/2022 06:48:10	04/10/2022 09:22:00	Interna-Não programada-Meio ambiente-Descarga Atmosférica	34500	11	9008	28,20
6072	10	2022	14863	4	580	20221016842	AN11351065	1	3	04/10/2022 07:22:20	04/10/2022 13:21:00	Interna-Não programada-Meio ambiente-Vento	220	67	87499	400,51
6072	10	2022	16484	32	570	20221016843	PV21215382	1	3	04/10/2022 05:11:23	05/10/2022 13:05:01	Interna-Não programada-Meio ambiente-Descarga Atmosférica	220	1	6743	31,89
6072	10	2022	15749	1	340	20221016850	NH11269801	1	3	04/10/2022 07:23:41	04/10/2022 10:34:00	Interna-Não programada-Meio ambiente-Árvore ou Vegetação	220	67	14959	212,52
6072	10	2022	16494	2	129	20221016853	2750095093	1	3	04/10/2022 07:23:58	04/10/2022 10:27:09	Interna-Não programada-Meio ambiente-Vento	220	1	17524	3,05
6072	10	2022	15749	33	173	20221016863	SG21356980	1	3	04/10/2022 07:26:29	04/10/2022 09:14:00	Interna-Não programada-Meio ambiente-Vento	220	1	14959	1,79
6072	10	2022	14889	1	308	20221016864	CI21363993	1	3	04/10/2022 07:26:47	04/10/2022 13:18:00	Interna-Não programada-Meio ambiente-Vento	220	1	21088	5,85
6072	10	2022	14964	31	156	20221016865	PC12271707	1	3	04/10/2022 07:26:49	04/10/2022 11:41:00	Interna-Não programada-Meio ambiente-Descarga Atmosférica	34500	5	27742	21,18
6072	10	2022	16491	1	164	20221016866	MD21049597	1	3	04/10/2022 07:26:54	04/10/2022 10:36:00	Interna-Não programada-Meio ambiente-Vento	220	1	17888	3,15
6072	10	2022	16484	33	570	20221016867	MV12214244	1	3	04/10/2022 07:10:55	05/10/2022 10:58:00	Interna-Não programada-Meio ambiente-Vento	34500	13	6743	361,20
6072	10	2022	14944	3	124	20221016870	MR12000148	1	3	04/10/2022 07:26:05	04/10/2022 09:45:00	Interna-Não programada-Meio ambiente-Vento	13800	23	24361	53,25
6072	10	2022	14962	1	41	20221016871	ED21438916	1	3	04/10/2022 07:28:41	05/10/2022 18:46:00	Interna-Não programada-Meio ambiente-Descarga Atmosférica	220	1	15316	35,29
6072	10	2022	14956	35	261	20221016872	MY12303466	1	3	04/10/2022 07:28:46	04/10/2022 17:45:00	Interna-Não programada-Meio ambiente-Vento	34500	1	33108	10,27
6072	10	2022	14870	1	60	20221016873	13617369	1	3	04/10/2022 07:28:47	04/10/2022 11:00:42	Interna-Não programada-Meio ambiente-Vento	220	1	39631	3,53
6072	10	2022	14939	2	469	20221016875	UR21373182	1	3	04/10/2022 07:29:38	04/10/2022 21:05:00	Interna-Não programada-Meio ambiente-Vento	220	1	13923	13,59
6072	10	2022	16490	3	59	20221016879	13605446	1	3	04/10/2022 07:30:12	04/10/2022 11:21:00	Interna-Não programada-Meio ambiente-Vento	220	1	19802	3,85
6072	10	2022	14908	11	58	20221016886	13231911	1	3	04/10/2022 07:32:34	04/10/2022 13:01:00	Interna-Não programada-Meio ambiente-Vento	220	1	45099	5,47
6072	10															

6072	10	2022	15744	2	103	20221016944	JT12211164	1	3	04/10/2022 07:45:56	05/10/2022 11:09:57	Interna-Não programada-Meio ambiente-Vento	13800	2	24679	54,80
6072	10	2022	15744	2	103	20221016944	JT12211164	1	3	04/10/2022 07:45:56	05/10/2022 10:30:08	Interna-Não programada-Meio ambiente-Vento	13800	6	24679	160,42
6072	10	2022	14904	34	283	20221016954	FB21157321	1	3	04/10/2022 07:47:22	04/10/2022 12:25:00	Interna-Não programada-Meio ambiente-Vento	220	1	11750	4,63
6072	10	2022	14984	9	176	20221016956	TR123295161D	1	3	04/10/2022 07:47:17	04/10/2022 08:40:53	Interna-Não programada-Meio ambiente-Descarga Atmosférica	13800	638	43839	569,95
6072	10	2022	14978	33	216	20221016957	NQ21371146	1	3	04/10/2022 07:47:46	04/10/2022 20:13:00	Interna-Não programada-Meio ambiente-Vento	220	1	9008	12,42
6072	10	2022	16484	32	570	20221016959	RV11229460	1	3	04/10/2022 07:48:03	05/10/2022 10:08:00	Interna-Não programada-Meio ambiente-Vento	220	1	6743	26,33
6072	10	2022	15729	8	245	20221016963	RV21022557	1	3	04/10/2022 07:48:56	05/10/2022 01:24:00	Interna-Não programada-Meio ambiente-Vento	220	1	15746	17,58
6072	10	2022	14918	1	1	20221016965	BQ21218823	1	3	04/10/2022 07:49:24	04/10/2022 13:39:00	Interna-Não programada-Meio ambiente-Vento	220	1	33935	5,83
6072	10	2022	14930	2	374	20221016967	FA12062329	1	3	04/10/2022 07:49:33	04/10/2022 16:26:00	Interna-Não programada-Meio ambiente-Descarga Atmosférica	13800	7	54841	60,25
6072	10	2022	14968	2	113	20221016968	ML10456555	1	3	04/10/2022 07:49:10	04/10/2022 11:20:28	Interna-Não programada-Meio ambiente-Árvore ou Vegetação	13800	4	10541	14,09
6072	10	2022	14968	2	113	20221016968	ML10456555	1	3	04/10/2022 07:49:10	04/10/2022 10:34:32	Interna-Não programada-Meio ambiente-Árvore ou Vegetação	13800	12	10541	33,07
6072	10	2022	14968	2	113	20221016968	ML10456555	1	3	04/10/2022 07:49:10	04/10/2022 09:47:09	Interna-Não programada-Meio ambiente-Árvore ou Vegetação	13800	56	10541	110,12
6072	10	2022	14968	2	113	20221016968	ML10456555	1	3	04/10/2022 11:08:33	04/10/2022 11:17:16	Interna-Não programada-Meio ambiente-Árvore ou Vegetação	13800	68	10541	9,88
6072	10	2022	14918	31	1	20221016970	FB21321146	1	3	04/10/2022 07:50:00	04/10/2022 11:21:00	Interna-Não programada-Meio ambiente-Vento	220	1	33935	3,52
6072	10	2022	14865	2	307	20221016972	AC12206370	1	3	04/10/2022 07:50:19	04/10/2022 11:11:00	Interna-Não programada-Meio ambiente-Descarga Atmosférica	13800	3	17992	10,03
6072	10	2022	15739	7	62	20221016977	1003060414	1	3	04/10/2022 07:51:50	04/10/2022 17:03:00	Interna-Não programada-Meio ambiente-Vento	220	1	46815	9,19
6072	10	2022	14963	33	152	20221016981	UC12242406	1	3	04/10/2022 05:05:39	04/10/2022 13:42:00	Interna-Não programada-Meio ambiente-Descarga Atmosférica	34500	1	27731	8,61
6072	10	2022	14893	32	243	20221016985	DJ21121694	1	3	04/10/2022 07:52:35	04/10/2022 10:22:00	Interna-Não programada-Meio ambiente-Descarga Atmosférica	220	1	5298	2,49
6072	10	2022	14954	35	346	20221016987	KR21168492	1	3	04/10/2022 07:53:03	04/10/2022 13:05:00	Interna-Não programada-Meio ambiente-Vento	220	1	3578	5,20
6072	10	2022	15740	1	420	20221016992	16805318	1	3	04/10/2022 07:54:15	04/10/2022 09:38:00	Interna-Não programada-Meio ambiente-Vento	220	1	51937	1,73
6072	10	2022	14956	1	242	20221016996	PW18424300TS	1	3	04/10/2022 07:52:24	05/10/2022 15:16:00	Interna-Não programada-Meio ambiente-Vento	13800	4	33108	125,57
6072	10	2022	14956	1	242	20221016996	PW18424300TS	1	3	04/10/2022 07:52:24	05/10/2022 09:55:00	Interna-Não programada-Meio ambiente-Vento	13800	5	33108	130,22
6072	10	2022	14911	2	100	20221017004	AZ12041200	1	3	04/10/2022 07:56:06	04/10/2022 11:18:00	Interna-Não programada-Meio ambiente-Descarga Atmosférica	13800	3	15171	10,09
6072	10	2022	14956	2	581	20221017005	MY21241651	1	3	04/10/2022 07:56:10	05/10/2022 09:05:00	Interna-Não programada-Meio ambiente-Descarga Atmosférica	220	2	33108	50,29
6072	10	2022	14929	1	93	20221017011	IK21222733	1	3	04/10/2022 07:57:09	04/10/2022 12:03:00	Interna-Não programada-Meio ambiente-Vento	220	2	19397	8,20
6072	10	2022	14889	2	263	20221017016	OUI8464566TS	1	3	04/10/2022 07:57:52	04/10/2022 11:15:48	Interna-Não programada-Meio ambiente-Árvore ou Vegetação	13800	7	21088	23,09
6072	10	2022	14889	2	263	20221017016	OUI8464566TS	1	3	04/10/2022 07:57:52	04/10/2022 19:33:34	Interna-Não programada-Meio ambiente-Árvore ou Vegetação	13800	119	21088	1379,80
6072	10	2022	14889	2	263	20221017016	OUI8464566TS	1	3	04/10/2022 09:35:01	04/10/2022 19:33:34	Interna-Não programada-Meio ambiente-Árvore ou Vegetação	13800	2	21088	19,95
6072	10	2022	14889	2	263	20221017016	OUI8464566TS	1	3	04/10/2022 14:10:32	04/10/2022 19:33:34	Interna-Não programada-Meio ambiente-Árvore ou Vegetação	13800	7	21088	37,69
6072	10	2022	15745	7	103	20221017018	JT12313282	1	3	04/10/2022 07:44:15	04/10/2022 09:31:00	Interna-Não programada-Meio ambiente-Vento	13800	147	21048	261,54
6072	10	2022	14918	2	499	20221017022	DA12344245	1	3	04/10/2022 07:58:23	04/10/2022 17:25:00	Interna-Não programada-Meio ambiente-Vento	13800	1	33935	9,44
6072	10	2022	15747	3	148	20221017027	460070502	1	3	04/10/2022 07:59:20	04/10/2022 10:57:00	Interna-Não programada-Meio ambiente-Vento	220	1	14936	2,96
6072	10	2022	14879	1	29	20221017032	CC11338660	1	3	04/10/2022 08:00:13	04/10/2022 14:36:00	Interna-Não programada-Meio ambiente-Vento	220	65	29141	428,77
6072	10	2022	14984	2	176	20221017033	10014514689	1	3	04/10/2022 08:00:15	04/10/2022 11:20:00	Interna-Não programada-Meio ambiente-Vento	220	1	43839	3,33
6072	10	2022	14957	2	145	20221017035	PG21388598	1	3	04/10/2022 08:01:17	04/10/2022 09:53:00	Interna-Não programada-Meio ambiente-Descarga Atmosférica	220	3	4552	5,59
6072	10	2022	14944	1	426	20221017040	MR12031962	1	3	04/10/2022 07:07:38	05/10/2022 07:48:00	Interna-Não programada-Meio ambiente-Descarga Atmosférica	13800	15	24361	370,09
6072	10	2022	16479	8	386	20221017046	LZ21290709	1	3	04/10/2022 08:03:33	04/10/2022 09:22:00	Interna-Não programada-Meio ambiente-Vento	220	1	55357	1,31
6072	10	2022	15746	31	171	20221017051	SM12096368	1	3	04/10/2022 08:04:11	04/10/2022 10:50:00	Interna-Não programada-Meio ambiente-Descarga Atmosférica	34500	2	10469	5,53
6072	10	2022	14944	4	124	20221017053	150163253	1	3	04/10/2022 08:04:13	04/10/2022 11:47:00	Interna-Não programada-Meio ambiente-Vento	220	1	24361	3,71
6072	10	2022	14894	2	40	20221017055	CB12381284	1	3	04/10/2022 08:04:30	04/10/2022 09:23:00	Interna-Não programada-Meio ambiente-Descarga Atmosférica	13800	9	18476	11,78
6072	10	2022	14963	1	414	20221017059	PO11020581	1	3	04/10/2022 07:30:08	04/10/2022 10:56:00	Interna-Não programada-Meio ambiente-Vento	220	48	27731	164,69
6072	10	2022	14912	2	395	20221017065	MR12074576	1	3	04/10/2022 08:05:26	04/10/2022 11:51:00	Interna-Não programada-Meio ambiente-Vento	13800	2	6827	7,52
6072	10	2022	14969	8	160	20221017068	RV12071623	1	3	04/10/2022 07:35:14	04/10/2022 11:24:00	Interna-Não programada-Meio ambiente-Vento	13800	3	41407	11,44
6072	10	2022	14964	31	156	20221017070	QI21189211	1	3	04/10/2022 08:06:53	04/10/2022 11:36:00	Interna-Não programada-Meio ambiente-Vento	220	1	27742	3,49
6072	10	2022	14968	2	305	20221017077	TD18430405TS	1	3	04/10/2022 07:13:27	05/10/2022 08:55:00	Interna-Não programada-Meio ambiente-Descarga Atmosférica	13800	22	10541	565,24
6072	10	2022	16487	2	63	20221017081	GN12063576	1	3	04/10/2022 08:08:19	04/10/2022 12:04:00	Interna-Não programada-Meio ambiente-Descarga Atmosférica	13800	4	43231	15,71
6072	10	2022	16477	1	75	20221017094	GA12000164	1	3	04/10/2022 08:10:49	04/10/2022 11:26:00	Interna-Não programada-Meio ambiente-Vento	13800	7	7459	22,77
6072	10	2022	14954	32	346	20221017112	KR21392955	1	3	04/10/2022 08:14:24	04/10/2022 10:50:00	Interna-Não programada-Meio ambiente-Vento	220	1	3578	2,59
6072	10	2022	16481	2	574	20221017115	CB12043123	1	3	04/10/2022 08:14:33	04/10/2022 10:24:00	Interna-Não programada-Meio ambiente-Descarga Atmosférica	13800	2	5677	4,32
6072	10	2022	14953	2	19	20221017120	JD21359644	1	3	04/10/2022 08:15:15	04/10/2022 14:17:00	Interna-Não programada-Meio ambiente-Vento	220	1	20994	6,03
6072	10	2022	16475	7	453	20221017125	10029613360	1	3	04/10/2022 08:15:43	04/10/2022 12:54:00	Interna-Não programada-Meio ambiente-Vento	220	1	50648	4,64
6072	10	2022	14958	2	146	20221017126	PJ18454721TS	1	3	04/10/2022 08:15:44	04/10/2022 12:40:00	Interna-Não programada-Meio ambiente-Vento	13800	67	11738	295,10
6072	10	2022	16494	31	583	20221017128	NQ12392038	1	3	04/10/2022 08:15:56	04/10/2022 12:09:00	Interna-Não programada-Meio ambiente-Descarga Atmosférica	34500	3	17524	11,65
6072	10	2022	14880	2	28	20221017132	CD12000117	1	3	04/10/2022 08:16:36	04/10/2022 11:15:25	Interna-Não programada-Meio ambiente-Descarga Atmosférica	13800	9	5039	26,82
6072	10	2022	14873	2	18	20221017133	BA12035658	1	3	04/10/2022 08:16:51	04/10/2022 11:42:00	Interna-Não programada-Meio ambiente-Descarga Atmosférica	13800	3	6396	10,26
6072	10	2022	14925	3	88	20221017147	50022120	1	3	04/10/2022 08:18:56	04/10/2022 11:01:00	Interna-Não programada-Meio ambiente-Vento	220	1	18940	2,70
6072	10	2022	14911	31	71	20221017155	FC12147795	1	3	04/10/2022 08:20:22	04/10/2022 09:44:00	Interna-Não programada-Meio ambiente-Vento	34500	7	15171	9,76
6072	10	2022	14976	1	569	20221017157	2130002785	1	3	04/10/2022 08:21:24	05/10/2022 06:48:00	Interna-Não programada-Meio ambiente-Vento	220	1	3337	22,44
6072	10	2022	15749	35	173	20221017161	SG21288733	1	3	04/10/2022 08:22:03	04/10/2022 12:04:00	Interna-Não programada-Meio ambiente-Descarga Atmosférica	220	1	14959	3,70
6072	10	2022	14977	1	316	20221017169	SF12017628	1	3	04/10/2022 08:23:08	04/10/2022 09:37:00	Interna-Não programada-Meio ambiente-Vento	13800	16	6297	19,70
6072	10	2022	14921	32	8	20221017172	80401	1	3	04/10/2022 08:20:40	05/10/2022 21:14:37	Interna-Não programada-Meio ambiente-Vento	34500	7	12046	258,29
6072	10	2022	14921	32	8	20221017172	80401	1	3	04/10/2022 08:20:40	05/10/2022 21:59:24	Int				

6072	10	2022	15748	33	584	20221017201	IP21231457	1	3	04/10/2022 08:27:02	04/10/2022 13:11:00	Interna-Não programada-Meio ambiente-Descarga Atmosférica	220	1	11891	4,73
6072	10	2022	14862	1	20	20221017202	AA21349419	1	3	04/10/2022 08:27:02	04/10/2022 14:14:00	Interna-Não programada-Meio ambiente-Descarga Atmosférica	220	1	24273	5,78
6072	10	2022	16494	31	583	20221017204	10004991352	1	3	04/10/2022 08:27:48	04/10/2022 13:35:00	Interna-Não programada-Meio ambiente-Descarga Atmosférica	220	1	17524	5,12
6072	10	2022	14890	2	34	20221017208	10017453435	1	3	04/10/2022 08:28:23	04/10/2022 10:13:00	Interna-Não programada-Meio ambiente-Vento	220	1	47478	1,74
6072	10	2022	14885	9	61	20221017212	11697945	1	3	04/10/2022 08:28:56	04/10/2022 10:13:00	Interna-Não programada-Meio ambiente-Vento	220	1	35768	1,73
6072	10	2022	14989	1	80	20221017214	IN11012222	1	3	04/10/2022 08:33:55	04/10/2022 09:48:00	Interna-Não programada-Meio ambiente-Vento	220	78	24280	122,31
6072	10	2022	14916	33	76	20221017218	MA21375527	1	3	04/10/2022 08:30:01	04/10/2022 20:57:28	Interna-Não programada-Meio ambiente-Vento	220	1	19436	12,46
6072	10	2022	14916	33	76	20221017218	MA21375527	1	3	04/10/2022 16:30:31	04/10/2022 20:37:55	Interna-Não programada-Meio ambiente-Vento	220	3	19436	12,37
6072	10	2022	14930	2	374	20221017219	FA12100265	1	3	04/10/2022 08:17:32	04/10/2022 11:41:00	Interna-Não programada-Meio ambiente-Descarga Atmosférica	13800	67	54841	227,20
6072	10	2022	14931	3	98	20221017225	690323931	1	3	04/10/2022 08:30:55	04/10/2022 17:49:00	Interna-Não programada-Meio ambiente-Vento	220	1	19592	9,30
6072	10	2022	14964	1	156	20221017228	10005271272	1	3	04/10/2022 08:31:42	04/10/2022 14:07:00	Interna-Não programada-Meio ambiente-Vento	220	1	27742	5,59
6072	10	2022	16489	31	32	20221017234	CN21292934	1	3	04/10/2022 08:32:40	04/10/2022 10:27:00	Interna-Não programada-Meio ambiente-Descarga Atmosférica	220	1	10681	1,91
6072	10	2022	14923	2	85	20221017236	IR12014493	1	3	04/10/2022 08:33:00	04/10/2022 10:18:00	Interna-Não programada-Meio ambiente-Descarga Atmosférica	13800	1	33539	1,75
6072	10	2022	14923	1	85	20221017238	IR12065128	1	3	04/10/2022 08:33:14	04/10/2022 10:11:00	Interna-Não programada-Meio ambiente-Vento	13800	3	33539	4,89
6072	10	2022	14956	2	581	20221017241	MY12241778	1	3	04/10/2022 06:54:17	04/10/2022 17:06:00	Interna-Não programada-Meio ambiente-Vento	13800	14	33108	142,73
6072	10	2022	14862	5	5	20221017249	20368355	1	3	04/10/2022 08:34:01	04/10/2022 09:55:00	Interna-Não programada-Meio ambiente-Vento	220	1	24273	1,35
6072	10	2022	16486	2	234	20221017250	MR18418727TS	1	3	04/10/2022 08:34:03	04/10/2022 11:04:00	Interna-Não programada-Meio ambiente-Árvore ou Vegetação	13800	23	3534	57,48
6072	10	2022	14951	31	137	20221017251	PB21088810	1	3	04/10/2022 08:34:15	04/10/2022 14:00:03	Interna-Não programada-Meio ambiente-Vento	220	1	15038	5,43
6072	10	2022	16485	2	576	20221017254	980004913	1	3	04/10/2022 08:35:05	04/10/2022 13:46:00	Interna-Não programada-Meio ambiente-Vento	220	1	5223	5,18
6072	10	2022	16485	1	576	20221017256	PU21007974	1	3	04/10/2022 08:35:17	04/10/2022 11:00:00	Interna-Não programada-Meio ambiente-Vento	220	1	5223	2,41
6072	10	2022	14921	4	8	20221017263	EU21260875	1	3	04/10/2022 08:36:53	05/10/2022 10:12:00	Interna-Não programada-Meio ambiente-Vento	220	1	12046	25,59
6072	10	2022	14966	10	57	20221017265	14112152	1	3	04/10/2022 08:37:01	04/10/2022 12:29:00	Interna-Não programada-Meio ambiente-Vento	220	1	31957	3,87
6072	10	2022	16493	1	310	20221017270	SV12205354	1	3	04/10/2022 08:37:35	04/10/2022 13:20:35	Interna-Não programada-Meio ambiente-Vento	13800	39	16706	183,95
6072	10	2022	16494	31	583	20221017275	9700000119	1	3	04/10/2022 08:38:24	04/10/2022 10:11:00	Interna-Não programada-Meio ambiente-Vento	220	1	17524	1,54
6072	10	2022	14987	1	372	20221017281	LZ11253468	1	3	04/10/2022 08:39:16	04/10/2022 10:23:00	Interna-Não programada-Meio ambiente-Descarga Atmosférica	220	1	17906	1,73
6072	10	2022	14916	1	76	20221017285	820001648	1	3	04/10/2022 08:39:50	04/10/2022 11:55:04	Interna-Não programada-Meio ambiente-Vento	220	1	19436	3,25
6072	10	2022	16489	4	32	20221017286	CN21352165	1	3	04/10/2022 08:40:05	04/10/2022 10:18:00	Interna-Não programada-Meio ambiente-Vento	220	2	10681	3,26
6072	10	2022	14980	1	171	20221017288	830015401	1	3	04/10/2022 08:40:06	05/10/2022 03:55:00	Interna-Não programada-Meio ambiente-Vento	220	1	13742	19,25
6072	10	2022	14989	3	80	20221017298	10030591935	1	3	04/10/2022 08:41:09	04/10/2022 14:54:00	Interna-Não programada-Meio ambiente-Vento	220	1	24280	6,21
6072	10	2022	15727	1	322	20221017303	BV21343055	1	3	04/10/2022 08:41:41	04/10/2022 15:29:00	Interna-Não programada-Meio ambiente-Descarga Atmosférica	220	1	13065	6,79
6072	10	2022	14949	1	136	20221017310	PO21139231	1	3	04/10/2022 08:42:54	05/10/2022 16:43:00	Interna-Não programada-Meio ambiente-Vento	220	1	1880	32,00
6072	10	2022	14894	2	204	20221017313	PV21374444	1	3	04/10/2022 08:43:23	04/10/2022 12:41:00	Interna-Não programada-Meio ambiente-Vento	220	2	18476	7,92
6072	10	2022	14922	1	83	20221017335	10013832440	1	3	04/10/2022 08:47:50	04/10/2022 18:25:00	Interna-Não programada-Meio ambiente-Vento	220	1	10701	9,62
6072	10	2022	14925	1	88	20221017339	MD12299595	1	3	04/10/2022 08:48:33	04/10/2022 13:03:00	Interna-Não programada-Meio ambiente-Descarga Atmosférica	13800	10	18940	42,41
6072	10	2022	14909	16	58	20221017340	10508077	1	3	04/10/2022 08:48:35	04/10/2022 11:17:00	Interna-Não programada-Meio ambiente-Vento	220	1	39630	2,47
6072	10	2022	14984	1	331	20221017342	TR21326188	1	3	04/10/2022 08:49:13	04/10/2022 11:10:00	Interna-Não programada-Meio ambiente-Vento	220	1	43839	2,35
6072	10	2022	16487	1	63	20221017346	14142510	1	3	04/10/2022 08:49:51	04/10/2022 12:21:00	Interna-Não programada-Meio ambiente-Vento	220	1	43231	3,52
6072	10	2022	14894	2	204	20221017348	GE12168794	1	3	04/10/2022 08:50:25	04/10/2022 11:19:00	Interna-Não programada-Meio ambiente-Vento	13800	16	18476	39,62
6072	10	2022	14964	31	156	20221017353	PC12070705	1	3	04/10/2022 08:40:44	04/10/2022 11:59:47	Interna-Não programada-Meio ambiente-Vento	34500	36	27742	119,43
6072	10	2022	14958	1	146	20221017355	PJ21182596	1	3	04/10/2022 08:51:47	04/10/2022 19:33:00	Interna-Não programada-Meio ambiente-Vento	220	1	11738	10,69
6072	10	2022	15749	31	173	20221017360	CX21064146	1	3	04/10/2022 08:52:40	04/10/2022 18:28:00	Interna-Não programada-Meio ambiente-Vento	220	1	14959	9,59
6072	10	2022	14962	1	151	20221017361	PK12000100	1	3	04/10/2022 08:17:10	04/10/2022 13:13:00	Interna-Não programada-Meio ambiente-Vento	13800	12	15316	59,17
6072	10	2022	14977	2	474	20221017362	JE21264082	1	3	04/10/2022 08:53:29	04/10/2022 11:00:00	Interna-Não programada-Meio ambiente-Descarga Atmosférica	220	1	6297	2,11
6072	10	2022	14929	1	353	20221017364	360004994	1	3	04/10/2022 08:54:06	04/10/2022 12:05:00	Interna-Não programada-Meio ambiente-Vento	220	1	19397	3,18
6072	10	2022	14930	1	374	20221017365	610136240	1	3	04/10/2022 08:54:20	04/10/2022 14:49:00	Interna-Não programada-Meio ambiente-Vento	220	1	54841	5,91
6072	10	2022	15739	12	62	20221017367	10005102110	1	3	04/10/2022 08:54:30	04/10/2022 10:22:00	Interna-Não programada-Meio ambiente-Vento	220	1	46815	1,46
6072	10	2022	14879	31	141	20221017368	SO21216655	1	3	04/10/2022 08:54:31	04/10/2022 10:21:00	Interna-Não programada-Meio ambiente-Vento	220	1	29141	1,44
6072	10	2022	14944	4	124	20221017375	MR21212243	1	3	04/10/2022 08:55:55	04/10/2022 10:45:00	Interna-Não programada-Meio ambiente-Descarga Atmosférica	220	1	24361	1,82
6072	10	2022	14940	32	109	20221017380	LZ12390018	1	3	04/10/2022 08:56:24	04/10/2022 10:58:00	Interna-Não programada-Meio ambiente-Vento	34500	10	110957	20,27
6072	10	2022	14956	2	242	20221017383	1390115243	1	3	04/10/2022 08:56:55	05/10/2022 18:00:06	Interna-Não programada-Meio ambiente-Vento	220	1	33108	33,05
6072	10	2022	14962	32	151	20221017385	PK12047233	1	3	04/10/2022 08:57:03	05/10/2022 12:25:00	Interna-Não programada-Meio ambiente-Descarga Atmosférica	34500	14	15316	384,52
6072	10	2022	14860	5	198	20221017386	AX21000182	1	3	04/10/2022 08:57:11	05/10/2022 00:43:00	Interna-Não programada-Meio ambiente-Vento	220	2	28374	31,53
6072	10	2022	14923	1	121	20221017387	JR12040145RE	1	3	04/10/2022 08:56:34	04/10/2022 10:37:00	Interna-Não programada-Meio ambiente-Descarga Atmosférica	13800	50	33539	83,69
6072	10	2022	14920	1	334	20221017395	NV11075903	1	3	04/10/2022 08:58:22	04/10/2022 19:11:48	Interna-Não programada-Meio ambiente-Vento	220	166	14781	1697,17
6072	10	2022	16479	3	386	20221017396	2460200967	1	3	04/10/2022 08:58:36	04/10/2022 13:58:00	Interna-Não programada-Meio ambiente-Vento	220	1	55357	4,99
6072	10	2022	14918	1	499	20221017406	BQ21149657	1	3	04/10/2022 07:59:46	04/10/2022 10:30:00	Interna-Não programada-Meio ambiente-Vento	220	41	33935	102,66
6072	10	2022	15738	6	62	20221017407	10000242037	1	3	04/10/2022 08:59:38	04/10/2022 14:53:00	Interna-Não programada-Meio ambiente-Vento	220	1	39887	5,89
6072	10	2022	14978	32	216	20221017433	JL12237038	1	3	04/10/2022 08:40:14	04/10/2022 11:57:00	Interna-Não programada-Meio ambiente-Vento	34500	5	9008	16,40
6072	10	2022	14963	33	152	20221017447	CR12292416	1	3	04/10/2022 08:24:59	04/10/2022 21:35:00	Interna-Não programada-Meio ambiente-Vento	34500	10	27731	131,67
6072	10	2022	15730	33	245	20221017545	RV12200741	1	3	04/10/2022 08:52:00	05/10/2022 01:02:00	Interna-Não programada-Meio ambiente-Descarga Atmosférica	34500	9	1328	145,50
6072	10	2022	14962	1	151	20221017615	PK12263503	1	3	04/10/2022 07:53:31	04/10/2022 13:51:00	Interna-Não programada-Meio ambiente-Vento	13800	15	15316	89,37
6072	10	2022	14860	5	198	20221017724	AX12248870	1	3	04/10/2022 07:57:39	04/10/2022 20:31:16	Interna-Não programada-Meio ambiente-Vento	138			

6072	10	2022	14978	32	216	20221018479	JL12383338	1	3	04/10/2022 08:40:14	05/10/2022 11:06:35	Interna-Não programada-Meio ambiente-Descarga Atmosférica	34500	3	9008	79,32
6072	10	2022	14978	32	216	20221018479	JL12383338	1	3	04/10/2022 08:40:14	05/10/2022 05:05:58	Interna-Não programada-Meio ambiente-Descarga Atmosférica	34500	32	9008	653,72
6072	10	2022	14934	3	144	20221018486	DP12324790	1	3	04/10/2022 06:48:27	04/10/2022 15:27:00	Interna-Não programada-Meio ambiente-Vento	13800	2	7235	17,29
6072	10	2022	14912	2	104	20221018547	JV12429619	1	3	04/10/2022 07:52:32	04/10/2022 23:44:21	Interna-Não programada-Meio ambiente-Vento	13800	44	6827	698,00
6072	10	2022	14988	1	181	20221020056	VI12028595	1	3	04/10/2022 08:11:54	05/10/2022 18:55:10	Interna-Não programada-Meio ambiente-Vento	13800	4	4329	138,88
6072	10	2022	14988	32	181	20221021224	VI12212267RE	1	3	04/10/2022 08:17:39	05/10/2022 15:28:00	Interna-Não programada-Meio ambiente-Descarga Atmosférica	34500	1	4329	31,17
6072	10	2022	14988	32	181	20221021224	VI12212267RE	1	3	04/10/2022 08:17:39	05/10/2022 10:06:00	Interna-Não programada-Meio ambiente-Descarga Atmosférica	34500	1	4329	25,81
6072	10	2022	14928	2	91	202210118823	IW11136321	1	3	02/10/2022 11:36:54	02/10/2022 14:05:28	Interna-Não programada-Meio ambiente-Vento	220	102	12086	252,56
6072	10	2022	14859	1	373	202210120133	LA11149823	1	3	02/10/2022 13:22:12	02/10/2022 14:30:22	Interna-Não programada-Meio ambiente-Vento	220	44	27390	49,99
6072	10	2022	14859	1	373	202210120133	LA11149823	1	3	02/10/2022 13:22:12	02/10/2022 13:43:00	Interna-Não programada-Meio ambiente-Vento	220	148	27390	51,31
6072	10	2022	14978	35	216	202210139701	TL13383208	1	3	05/10/2022 15:16:11	05/10/2022 15:22:32	Interna-Não programada-Meio ambiente-Vento	34500	95	9008	10,05
6072	10	2022	14978	35	216	202210139701	TL13383208	1	3	05/10/2022 15:38:27	05/10/2022 16:10:00	Interna-Não programada-Meio ambiente-Vento	34500	37	9008	19,46
6072	10	2022	14978	35	216	202210139701	TL13383208	1	3	05/10/2022 17:22:21	05/10/2022 17:31:07	Interna-Não programada-Meio ambiente-Vento	34500	95	9008	13,88

ANEXO II - Laudo meteorológico



Climatedempo Energia

LAUDO METEOROLÓGICO DE EVENTO CLIMÁTICO 01 a 04 de outubro de 2022

Produzido por:

CLIMATEMPO

Cliente:

Enel-GO

Outubro, 2022

Iluminar o futuro da humanidade

Sumário

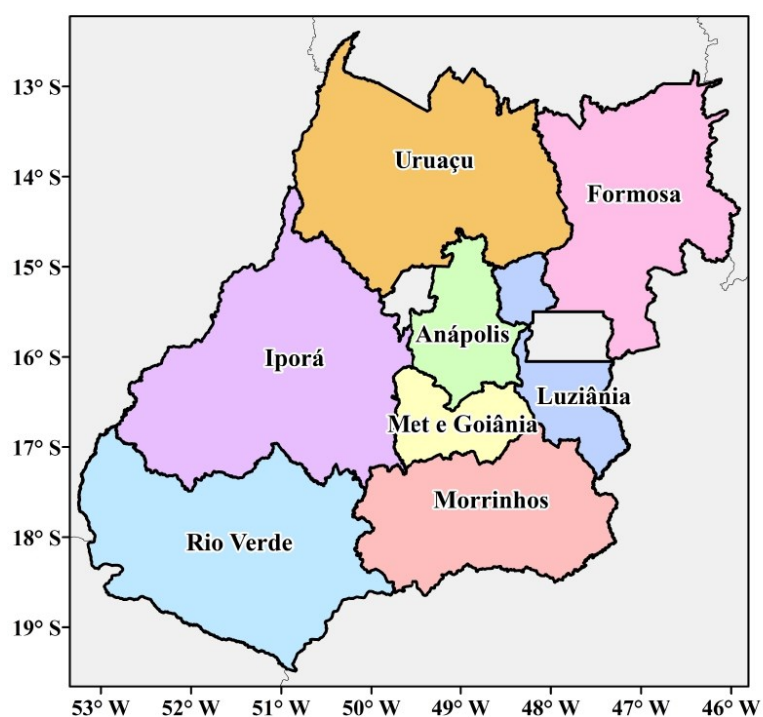
1	Análise de Evento Meteorológico	2
1.1	Região de Estudo	2
1.2	Descrição do Evento	2
1.3	Abrangência do Evento	3
2	Notícias	14
3	Classificação COBRADE	14
3.1	Resumo do Evento	14
4	Referências	16
5	Anexos	17

1 Análise de Evento Meteorológico

1.1 Região de Estudo

Na figura a seguir é apresentada a área de concessão da Enel-GO, dividida em regionais, a serem analisados neste relatório.

Figura 1: Regionais do estado de Goiás atendidas pela Enel-GO.



1.2 Descrição do Evento

O aprofundamento de uma área de baixa pressão na costa do Brasil e a circulação de ventos em níveis médios da atmosfera favoreceram a formação de nuvens carregadas sobre o estado de Goiás no período de 01 a 04 de outubro de 2022. Durante esses dias foram observadas chuvas intensas, ventos fortes e descargas elétricas.

Sede Climatedempo – Avenida Paulista, 302 – 5º andar | Sala 63 – Bela Vista – São Paulo/SP - CEP 01310-000 - Tel. (11) 3736-4591

Labs Climatedempo - Av. Dr. Altino Bondesan - 500 - Sala 1308 - Parque Tecnológico - São José dos Campos/SP - CEP 12247-016 - Tel. (12) 9.9143-1232
www.climatedempo.com.br www.climatedempoconsultoria.com.br www.stormgeo.com 2 de 17

1.3 Abrangência do Evento

A fim de identificar núcleos de chuva atuantes na atmosfera e visualizar o desenvolvimento e posição de sistemas meteorológicos são utilizadas imagens de satélite. A partir dessas análises, é possível inferir a abrangência do evento e também determinar o horário de início e fim do evento.

As Figuras 2 a 5 apresentam as imagens do satélite GOES 16 (Canal 13) a cada 3 horas para cada dia do evento, durante o período de 01 a 04 de outubro de 2022. Os tons mais quentes (amarelo, vermelho e rosa) indicam a presença de nuvens de grande desenvolvimento vertical, geralmente associadas à ocorrência de tempo severo.

Na análise do dia 01 de outubro (Figura 2), observa-se entre a madrugada e a manhã nuvens se dissipando sobre o estado de Goiás. No decorrer da tarde novas instabilidades se organizam e nuvens carregadas voltam a se formar sobre o estado de Goiás. No dia 02 de outubro (Figura 3), é possível observar a persistência de nuvens sobre a área de concessão da Enel-GO. Durante a madrugada e manhã identifica-se a presença de nebulosidade estratiforme associada à chuva fraca a moderada. No horário das 15 BRT nota-se a intensificação das instabilidades, com a presença de nuvens associadas a chuvas intensas. No 03 de outubro (Figura 4), observa-se na maior parte do dia nuvens estratiformes, com chuva fraca a moderada associada. Entre 15 BRT e 18 BRT algumas áreas mais intensas se organizam sobre o norte de Goiás. No 04 de outubro há a permanência de nuvens estratiformes durante a madrugada e manhã.

Figura 2: Imagens realçadas do satélite GOES-16 das 00 BRT até 21 BRT (a cada 3 horas) para o dia 01 de outubro.

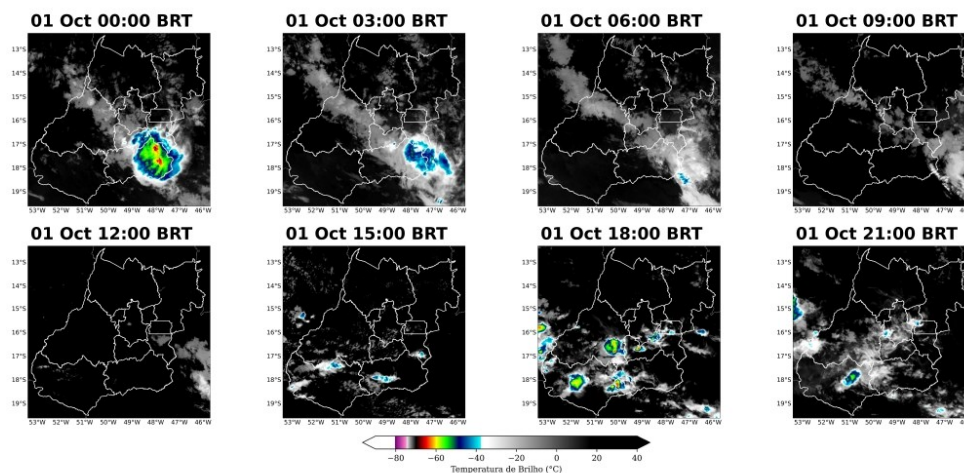




Figura 3: Imagens realçadas do satélite GOES-16 das 00 BRT até 21 BRT (a cada 3 horas) para o dia 02 de outubro.

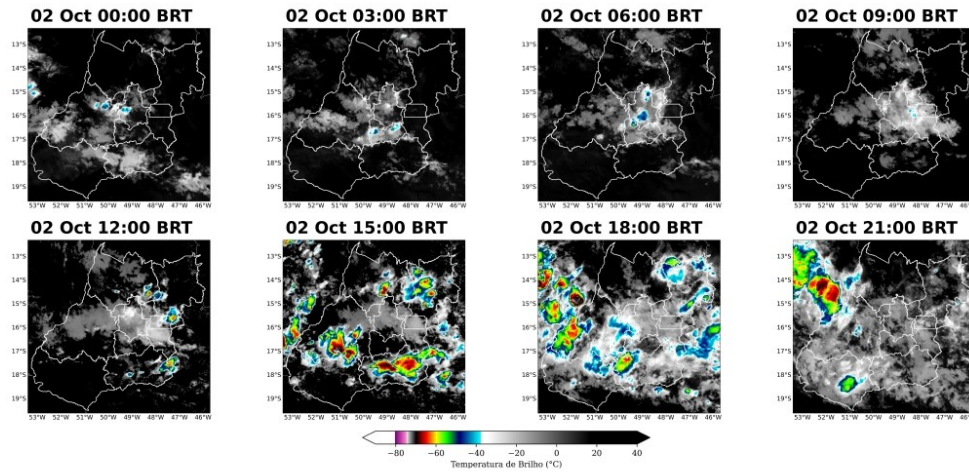


Figura 4: Imagens realçadas do satélite GOES-16 das 00 BRT até 21 BRT (a cada 3 horas) para o dia 03 de outubro.


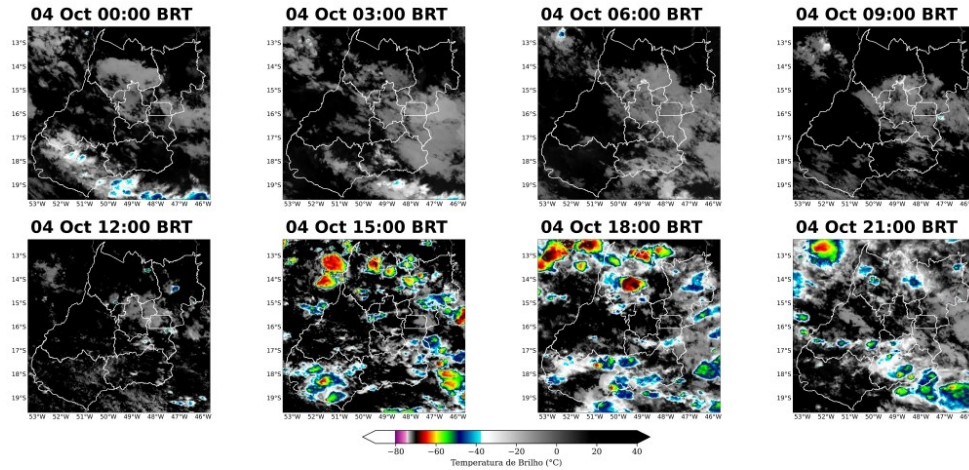




Figura 5: Imagens realçadas do satélite GOES-16 das 00 BRT até 21 BRT (a cada 3 horas) para o dia 04 de outubro.



Para facilitar a compreensão espacial dos volumes de chuva registrados em Goiás, as figuras à seguir mostram o acumulado diário de chuva (Figuras 6 a 9) e o acumulado de chuva do evento (Figuras 5) registrada pelas estações meteorológicas do INMET e do CEMADEN. Os tons mais frios (verde, azul e roxo) indicam chuvas mais intensas. A classificação da intensidade da chuva acumulada diária é apresentada na referência [4].

As estações meteorológicas realizam medições pontuais, porém, esses valores são representativos de toda a área em seu entorno. Além disso, essa análise pode ser combinada com as imagens de satélite a fim de se obter uma maior confiabilidade da ocorrência de chuva na região.

O acumulado de chuva para o dia 01 de outubro (Figura 6), durante o período de 14 BRT até às 23 BRT, foi predominantemente de intensidade fraca a moderada, com os maiores valores variando entre 10 e 20 mm. No dia 02 de outubro (Figura 7), observa-se o registro de chuva moderada a forte sobre a área de concessão da Enel-GO com acumulado de até 36 mm no sul do estado. Novamente no 03 de outubro (Figura 8), as chuvas variaram entre fraca e moderada intensidade. No 04 de outubro (Figura 9) houve apenas registro de chuva fraca durante o período de 00 BRT até às 09 BRT.



Figura 6: Acumulado de precipitação durante o período de 14 BRT até às 23 BRT sobre a área de concessão da Enel-GO para o dia 01 de outubro, baseado nas estações meteorológicas do INMET e CEMADEN.

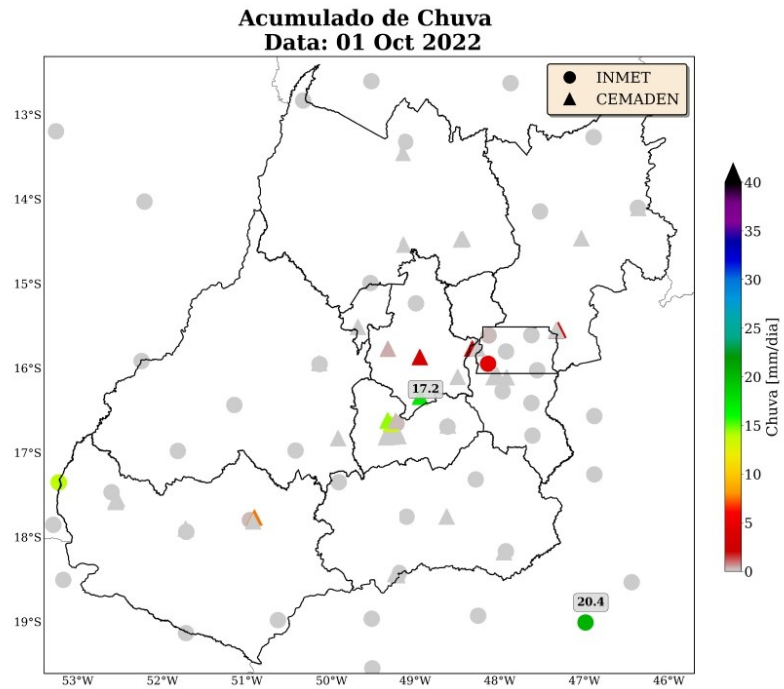




Figura 7: Acumulado diário de precipitação sobre a área de concessão da Enel-GO para o dia 02 de outubro, baseado nas estações meteorológicas do INMET e CEMADEN.

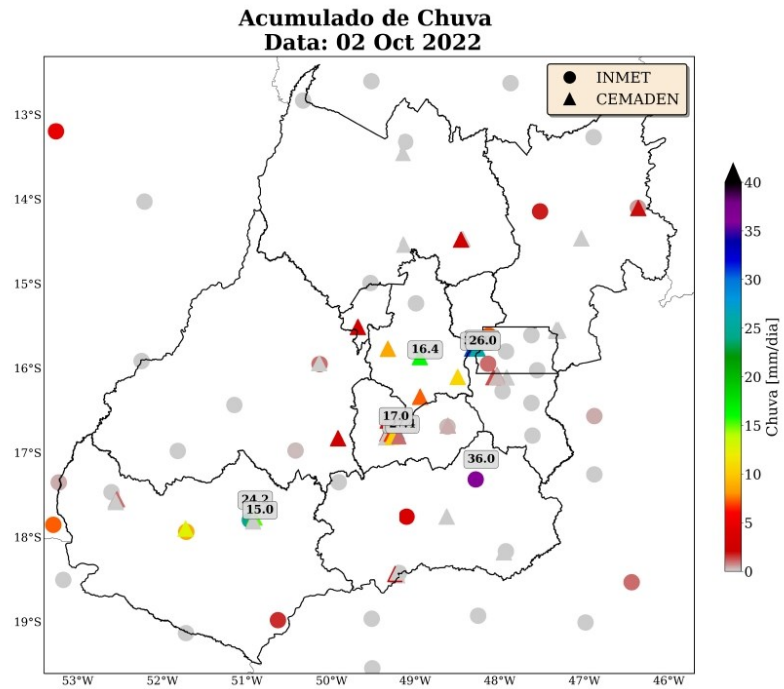




Figura 8: Acumulado diário de precipitação sobre a área de concessão da Enel-GO para o dia 03 de outubro, baseado nas estações meteorológicas do INMET e CEMADEN.

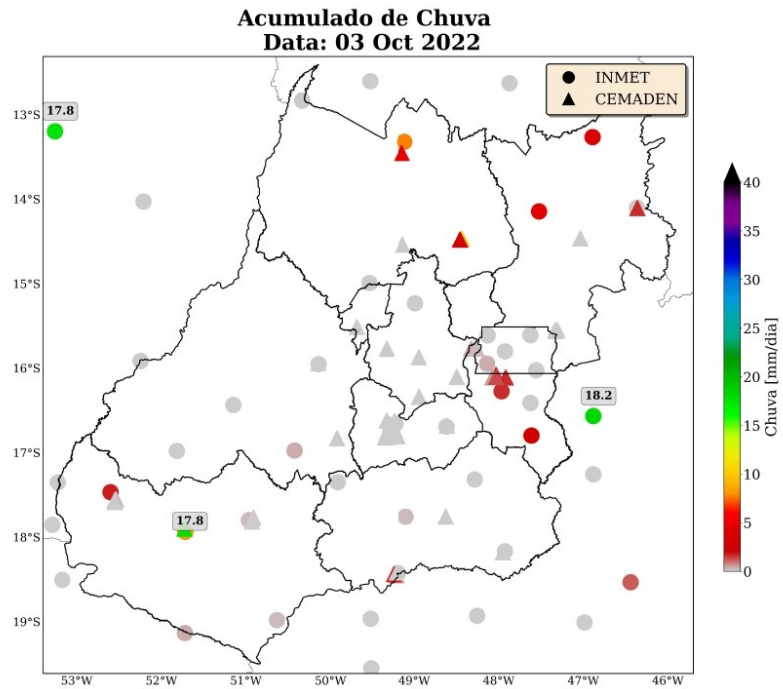
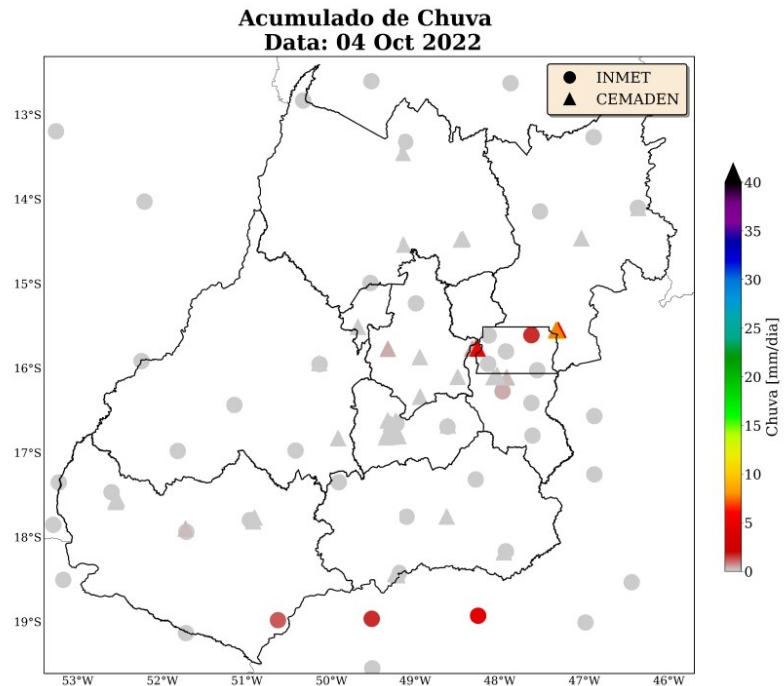




Figura 9: Acumulado diário de precipitação durante o período de 00 BRT até às 09 BRT sobre a área de concessão da Enel-GO para o dia 04 de outubro, baseado nas estações meteorológicas do INMET e CEMADEN.



Para os dados de descargas atmosféricas, utiliza-se a base de dados da rede Earth Networks, sendo esta uma rede global que apresenta melhoria ano após ano em sua detecção de qualquer tipo de raios, seja nuvem-solo, nuvem-nuvem e solo-nuvem. Para o propósito deste trabalho, utiliza-se apenas os raios nuvem-solo em suas quantidades totais diárias, os quais apresentam o maior impacto à infraestrutura e vida humana. Dessa maneira, de agora em diante sempre que mencionado a palavra raios, será referido à nuvem-solo.

No dia 01 de outubro (Figura 10) houve registro de raios nas áreas do centro-sul de Goiás. No dia 02 de outubro (Figura 14) houve registro de atividade elétrica sobre todas as regionais da área de concessão da Enel-GO. No dia 03 de outubro (Figura 12) a maior parte das áreas de concessão registraram a ocorrência de raios. Entre a madrugada e manhã do dia 04 de outubro apenas as áreas de Rio Verde e Uruaçu registraram raios.

Figura 10: Densidade de descargas atmosféricas nuvem-solo detectadas pelo sistema Earth Networks para o período de 14 BRT até às 23 BRT do dia 01 de outubro sobre a área de concessão da Enel-GO.

Densidade de Raios (nuvem-solo)
Período: 01 Oct 14:00 - 01 Oct 23:00 BRT 2022

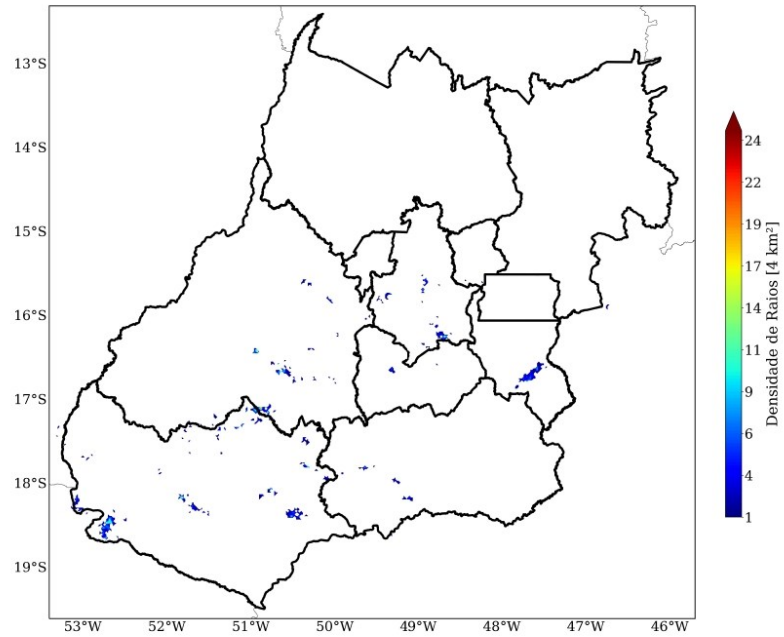


Figura 11: Densidade de descargas atmosféricas nuvem-solo detectadas pelo sistema Earth Networks para o dia 02 de outubro sobre a área de concessão da Enel-GO.

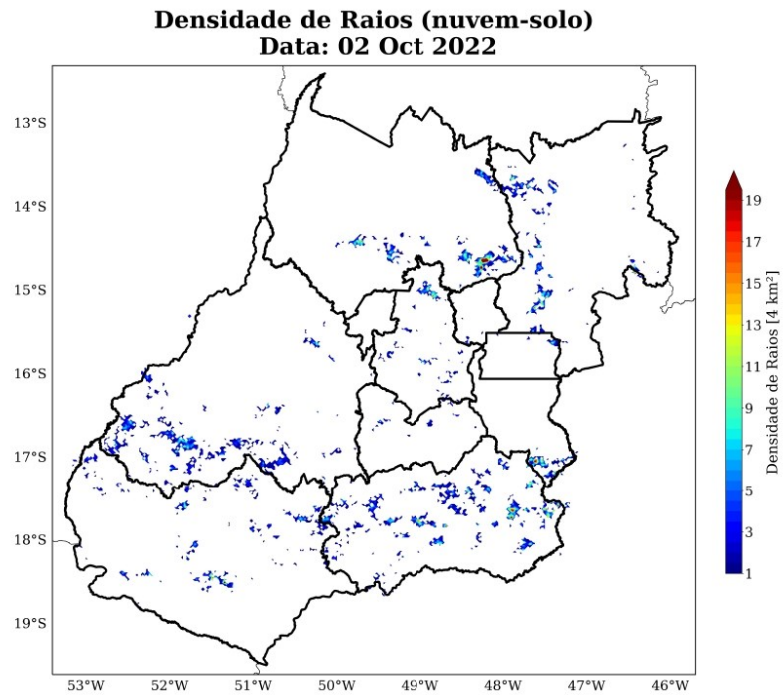


Figura 12: Densidade de descargas atmosféricas nuvem-solo detectadas pelo sistema Earth Networks para o dia 03 de outubro sobre a área de concessão da Enel-GO.

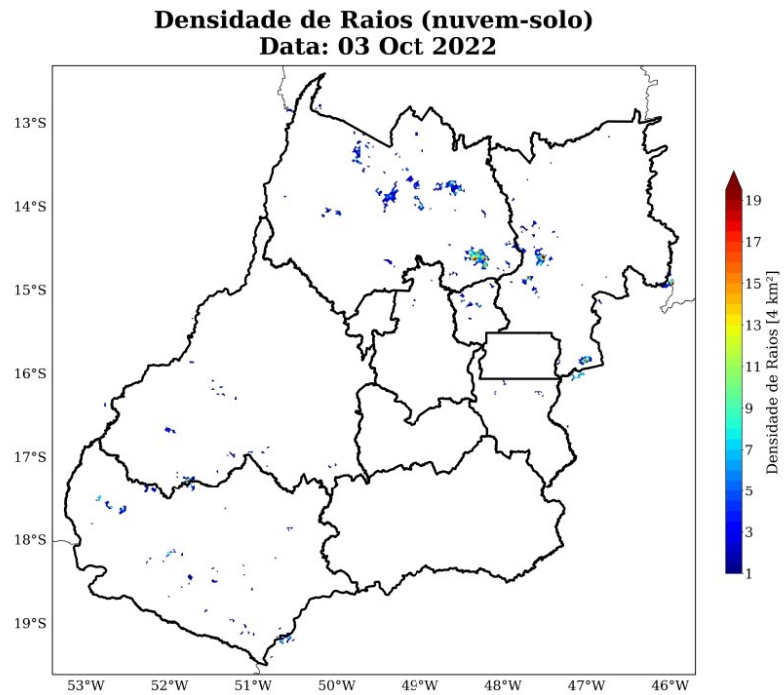
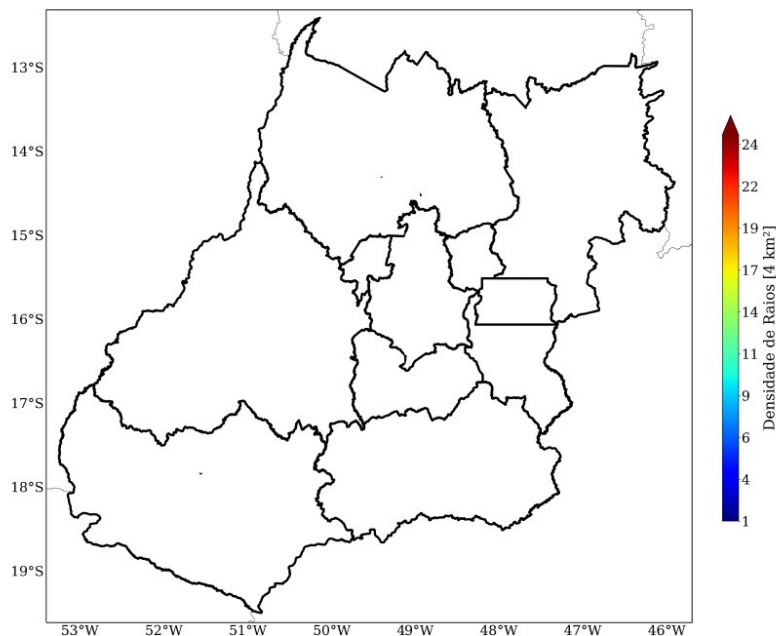


Figura 13: Densidade de descargas atmosféricas nuvem-solo detectadas pelo sistema Earth Networks para o período de 00 BRT até às 09 BRT do dia 04 de outubro sobre a área de concessão da Enel-GO.

Densidade de Raios (nuvem-solo)
Período: 04 Oct 00:00 - 04 Oct 09:00 BRT 2022



A fim de estimar as rajadas de vento registradas na área de concessão da Enel-GO, foram utilizados dados dos Aeroportos de Goiás. As máximas rajadas de vento foram registradas no aeroporto de Aeroporto General Leite de Castro (SWLC) na Tabela 1.

As máximas rajadas de vento ocorreram nos dias 01 de outubro e 02 de outubro com valores de 57 km/h e 46 km/h respectivamente. De acordo com a Escala Beaufort (3), ventos entre 50 e 61 km/h são classificados como vento forte - com ocorrência de movimentação de árvores grandes - e entre 39 e 49 km/h como vento fresco - com possível movimentação de ramos das árvores. A Escala Beaufort é uma escala de intensidade dos ventos associada aos efeitos resultantes das ventanias sobre o mar e a terra.

Tabela 1: Máximas rajadas de vento (km/h) registrada pelo aeroporto SWLC durante o período do evento.

Data	Horário	Aeroporto	Velocidade do Vento (km/h)
01/10/2022	17 BRT	SWLC	57
02/10/2022	17 BRT	SWLC	46

2 Notícias

Foi realizado um compilado das principais notícias das condições meteorológicas que afetaram a área de concessão da Enel-GO durante o período do evento. As notícias estão referenciadas no final do documento.

As notícias relatam a ocorrência da queda de um muro associada a forte chuva ocorrida em Goiânia.

Figura 14: Notícias dos impactos das condições meteorológicas sobre a área de concessão da Enel-GO durante os dias do evento.

Salas ficam tomadas por lama após muro de escola cair durante chuva em Goiânia; vídeo

Na escola funcionam oito seções eleitorais. Votação segue normal no local.


Por Júlia Alves e Nathiely Araújo, G1 Goiás e TV Anhangüera
02/10/2022 11h54 - Atualizado há 2 semanas



segundo defesa civil
Goiânia, GO - 1980 Google

Bombeiros são acionados após chuva derrubar muro de colégio eleitoral, em Goiânia

Segundo Defesa Civil, ocorrências de queda de muros são comuns neste período do ano, devido às chuvas fortes.
Em 02/10/2022 16:46



3 Classificação COBRADE

O COBRADE (Classificação e Codificação Brasileira de Desastres) foi criado com o intuito de adequar a classificação brasileira às especificações utilizadas pela ONU na categorização de desastres e nivelar o país aos demais organismos de gerenciamento de desastres do mundo.

Baseado nas análises dos dados apresentados, classifica-se o evento ocorrido sobre a área de concessão da Enel-GO como zona de convergência (1.3.1.2.0) que provocou chuva significativa, rajadas de vento e descargas elétricas atmosféricas.

3.1 Resumo do Evento

Neste estudo, foram analisados o período dos dias 01 a 04 de outubro de 2022 a fim de identificar e caracterizar os eventos de chuva e ventos ocorridos durante esse período que causaram transtornos às atividades operacionais da Enel-GO.

O evento meteorológico ocorrido durante os dias 01 a 04 de outubro de 2022, foi causado pela
Sede Climatempo – Avenida Paulista, 302 – 5º andar | Sala 63 – Bela Vista – São Paulo/SP - CEP 01310-000 - Tel. (11) 3736-4591

formação de instabilidades associadas à convergência de umidade, à formação de uma área de baixa pressão e à circulação de ventos em níveis médios da atmosfera. Durante o evento, foi observado a ocorrência de chuva moderada a forte, descargas elétricas e rajadas de vento moderadas a forte sobre o estado de Goiás afetando todas as áreas sob concessão da Enel-GO. A persistência e a intensidade da chuva combinada com a ocorrência de descargas elétricas e fortes rajadas de vento evidenciam a ocorrência de um evento severo neste período.

Tabela 2: Resumo do evento de acordo com a classificação COBRADE.

Resumo do Evento	
Número/Código do Evento	01/0087
Número/Código do Relatório	0087
Descrição	Região com chuvas intensas associadas a convergência de umidade sobre o estado, o que provocou volumes significativos de chuva, fortes rajadas de vento e descargas elétricas atmosféricas.
Código COBRADE	1.3.1.2.0 - Zona de Convergência
Hora de início	01/10/2022 - 14:00
Hora do término	04/10/2022 - 09:00
Abrangência espacial	Regionais de Rio Verde, Morrinhos, Metropolitana e Goiânia, Iporá, Luziânia, Anápolis, Formosa e Uruaçu sob concessão da Enel-GO.

4 Referências

1 - Instituto Nacional de Meteorologia (INMET) - <http://www.inmet.gov.br>

2 - Centro Nacional de Monitoramento e Alertas de Desastres Naturais (CEMADEN) - <http://www2.cemaden.gov.br/>

3 - Guide to Meteorological Instruments and Methods of Observation - <https://www.posmet.ufv.br/wp-content/uploads/2016/09/MET-474-WMO-Guide.pdf>

4 - CALVETTI, L., BENETI, C., GONÇALVES, J. E., MOREIRA, I. A., DUQUIA, C., BREDÁ, Â., & ALVES, T. A. (2006, August). Definição de classes de precipitação para utilização em previsões por categoria e hidrológica. In XIV Congresso Brasileiro de Meteorologia.

5 - <https://www.maisgoias.com.br/bombeiros-sao-acionados-apos-chuva-derrubar-muro-de-colegio-eleitoral-em-goiania/>

6 - <https://g1.globo.com/go/goias/eleicoes/2022/noticia/2022/10/02/salas-ficam-tomadas-por-lama-apos-muro-de-escola-cair-durante-chuva-em-goiania-video.ghtml>

5 Anexos

Tabela 3: Escala Beaufort que apresenta as características do vento associadas a impactos dependendo do seu grau de intensidade.

Escala Beaufort			
Grau	Designação	Intensidade do Vento (km/h)	Efeitos sobre o continente
0	Calmo	<1	Fumaça sobe na vertical.
1	Aragem	1 - 5	Fumaça indica direção do vento.
2	Brisa leve	6 - 11	Sente o vento no rosto; As folhas das árvores movem; os moinhos começam a trabalhar.
3	Brisa fraca	12 - 19	As folhas agitam-se e as bandeiras desfraldam ao vento.
4	Brisa moderada	20 - 28	Poeira e pequenos papéis levantados; movem-se os galhos das árvores.
5	Brisa forte	29 - 38	Movimentação de grandes galhos e árvores pequenas.
6	Vento fresco	39 - 49	Movem-se os ramos das árvores; dificuldade em manter um guarda chuva aberto; assobio em fios de postes.
7	Vento forte	50 - 61	Movem-se as árvores grandes; dificuldade em andar contra o vento.
8	Ventania	62 - 74	Quebram-se galhos de árvores; dificuldade em andar contra o vento; barcos permanecem nos portos.
9	Ventania forte	75 - 88	Danos em árvores e pequenas construções; impossível andar contra o vento.
10	Tempestade	89 - 102	Árvores arrancadas; danos estruturais em construções.
11	Tempestade violenta	103 - 117	Estragos generalizados em construções.
12	Furacão	>118	Estragos graves e generalizados em construções.

Tabela 4: Escala de intensidade da chuva de acordo com Calvetti et al. (2006), referência [4].

Intensidade	Intervalo em mm/dia
Chuvisco	até 2,5 mm/dia
Chuva fraca	2,5 - 10 mm/dia
Chuva moderada	10 - 25 mm/dia
Chuva forte	25 - 50 mm/dia
Chuva extrema	maior que 50 mm/dia



Marcelly Sonderrmann da Silva

Marcelly Sonderrmann
Meteorologista
CREA 2020108081