# Relatório de Evento em Situação de Emergência - ISE

## ISE 19 10/2022 – GO

Elaborado em: Dez/2022 Disponibilizado em: 30/12/2022

# Sumário

1 Introdução ..... 2
2 Definições ..... 3
3 Descrição do evento ..... 4
3.1 Mapa geoelétrico da ENEL GO ..... 5
3.2 Diagrama unifilar da ENEL GO ..... 15
3.3 Subestações afetadas ..... 16
3.4 Municípios afetados ..... 17
4 Descrição dos danos causados ao sistema elétrico ..... 19
4.1 Equipamentos afetados e sua hierarquia de importância para o sistema ..... 20
4.2 Clientes afetados e impactos globais ..... 20
4.3 Síntese das informações técnicas do evento ..... 22
5 Relato técnico sobre a intervenção realizada para restabelecimento ..... 23
5.1 Contingente de técnicos utilizados nos serviços e tempos de atendimento ..... 23
5.2 Tempos médios de atendimento ..... 25
6 Evidências do evento ..... 29
6.1 Matérias jornalísticas ..... 29
6.2 Evidências Fotográficas ..... 33
ANEXO I - Relação de ocorrências emergências expurgáveis ..... 39
ANEXO II - Laudo meteorológico ..... 85

# 1 Introdução

As concessionárias do serviço público de distribuição de energia elétrica devem prover o serviço de forma adequada, buscando sempre a eficiência, conforme disposto na legislação e nos respectivos contratos de concessão. Dentre a legislação vigente, destacam-se os Procedimentos de Distribuição de Energia Elétrica no Sistema Elétrico Nacional – PRODIST, que consistem em documentos elaborados pela Agência Nacional de Energia Elétrica – ANEEL, que normatizam e padronizam as atividades técnicas relacionadas ao funcionamento e desempenho dos sistemas de distribuição de energia elétrica.

O Módulo 8 destes procedimentos, mais especificamente em sua Seção 8.2, regulamenta a qualidade do serviço prestado pelas distribuidoras de energia elétrica, estabelecendo a metodologia para apuração dos indicadores de continuidade e dos tempos de atendimento a ocorrências emergenciais.

O referido regulamento prevê que, na apuração dos indicadores coletivos e individuais deverão ser consideradas todas as interrupções de longa duração que atingirem as unidades consumidoras, admitidas algumas exceções (denominadas expurgos), que podem ser encontradas no Item 187 do Módulo 8 do PRODIST (Resolução Normativa ANEEL nº 956, de 7 de Dezembro 2021), transcrito abaixo:

> *187. Na apuração dos indicadores DEC e FEC não devem ser consideradas as seguintes situações:*
>
> *a) falha nas instalações da unidade consumidora que não provoque interrupção em instalações de terceiros;*
>
> *b) interrupção decorrente de obras de interesse exclusivo do usuário e que afete somente sua unidade consumidora;*
>
> ***c) Interrupção em Situação de Emergência – ISE;***
>
> *d) suspensão por inadimplemento do consumidor;*
>
> *e) suspensão por deficiência técnica ou de segurança das instalações da unidade consumidora que não provoque interrupção em instalações de terceiros, previstas em regulamentação;*
>
> *f) interrupção vinculada à programa de racionamento instituído pela União;*
>
> *g) interrupção ocorrida em Dia Crítico;*
>
> *h) interrupção oriunda de atuação de Esquema Regional de Alívio de Carga – ERAC estabelecido pelo ONS;*
>
> *e*
>
> *i) interrupção de origem externa ao sistema de distribuição. [grifos nossos]*

Para os casos de expurgo por Interrupção em Situação de Emergência (ISE), a alínea “h” do Item 228 do Módulo 8.2 do PRODIST (Resolução Normativa ANEEL nº 956, de 7 de Dezembro 2021) estabelece a obrigatoriedade das distribuidoras em disponibilizar, em seu sítio eletrônico, relatórios digitais com as evidências do evento que tenha gerado tais interrupções enquadradas na alínea “c” do Item 187 do mesmo.

Portanto, o objetivo deste relatório é apresentar as evidências, bem como outras informações relevantes do evento ocorrido na área de concessão da ENEL GO , entre os dias 06 de outubro de 2022 e 08 de outubro de 2022. Trata-se de evento classificado como uma frente fria (1.3.1.2.0) que provocou chuvas intensas (1.3.2.1.4) e tempestade de raios (1.3.2.1.2) que causou diversos impactos na rede de distribuição de energia elétrica, ficando caracterizada a Situação de Emergência, conforme demonstrado a seguir.

Destaca-se que, para o entendimento completo das regras de apuração dos indicadores de continuidade e expurgos, faz-se necessário também a observação das regras contidas nos Módulos 1 e 6 do PRODIST. Todos os módulos destes procedimentos encontram-se disponíveis para consulta no

site da ANEEL (www.aneel.gov.br) e as principais definições relacionadas ao tema estão contidas no item 2 deste documento.

# 2 Definições

Abaixo seguem as definições estabelecidas na **Seção 1.1 do Módulo 1 do PRODIST – Resolução Normativa ANEEL nº 956, de 7 de Dezembro 2021**

***Evento***
*Acontecimento que afete as condições normais de funcionamento de uma rede elétrica, podendo gerar uma ou mais interrupções no fornecimento de energia.*

***DIC***
*Duração de interrupção individual por unidade consumidora.*

***FIC***
*Frequência de interrupção individual por unidade consumidora.*

***Consumidor Hora Interrompido (CHI):***
*Somatório dos DICs dos consumidores atingidos por interrupção no fornecimento de energia, expresso em horas e centésimos de horas.*

***Interrupção em Situação de Emergência:***
*Interrupção originada no sistema de distribuição, resultante de Evento que comprovadamente impossibilite a atuação imediata da distribuidora e que não tenha sido por ela provocada ou agravada e que seja:*

*a) decorrente de Evento associado a Decreto de Declaração de Situação de Emergência ou Estado de Calamidade Pública emitido por órgão competente; ou*

*b) decorrente de Evento cuja soma do CHI das interrupções ocorridas no sistema de distribuição seja superior ao $CHI_{limite}$ da distribuidora, calculado conforme equação a seguir:*

$$CHI_{limite} = 2612 \times N^{0,35}$$

*Equação 1 – Cálculo do $CHI_{limite}$ para avaliação ISE*

*onde:*
*N número de unidades consumidoras faturadas e atendidas em BT e MT do mês de outubro do ano anterior ao período de apuração.*

Seguindo esse regramento, demonstra-se abaixo o limite de CHI da Enel GO.

**CÁLCULO CHI PARA ENEL GO**

- Quantidade faturas em outubro de 2021 ($\boldsymbol{N}$)

  Em outubro de 2021 foram faturadas 3.128.689 unidades consumidoras.

- Valor limite CHI para Enel GO

$$2612 \times 3.128.689^{0,35}$$

$$490.173,71\ CHI$$

# 3 Descrição do evento

O evento abordado neste Relatório ISE 19 10/2022 – GO refere-se à *01-0089* que afetou a área de concessão da Enel GO, no período de 06/10/2022 a 08/10/2022. Diante o impacto ocasionado na rede de distribuição, detalhado a seguir, o evento registrou um total de 1.004.919,30 de CHI. Portanto, conforme regras estabelecidas no PRODIST, as interrupções oriundas desse evento são classificadas como Interrupções em Situação de Emergência (ISE), pois a quantidade de CHI observada foi superior ao valor de 490.173,71.

Importante destacar que, para fins de caracterização das interrupções decorrentes do evento, fez-se o uso da lista de Fatos Geradores definidas pelo Anexo II da seção 8.2 do Módulo 8 do PRODIST (Resolução Normativa ANEEL nº 956, de 7 de Dezembro 2021), tendo sido os expurgos restritos às ocorrências de causa Meio Ambiente.

O evento meteorológico ocorrido durante os dias 06 a 08 de outubro de 2022, foi causado pelo avanço de um ciclone extratropical associado a uma frente fria sobre o continente que combinada com a disponibilidade de calor e umidade, resultaram na formação de tempestades intensas sobre o estado de Goiás. Durante o evento, foi observado a ocorrência de chuva extrema (acumulado diário superior a 50 mm), descargas elétricas e fortes rajadas de vento, que alcançaram valores entre 50 e 60 km/h, afetando todas as áreas sob concessão da Enel-GO. A persistência e a intensidade da chuva combinada com a ocorrência de descargas elétricas e fortes rajadas de vento evidenciam a ocorrência de um evento severo neste período.

Diante o exposto, para este evento a distribuidora atribuiu os seguintes registros:

| | |
|---|---|
| Código único do evento: | 01-0089 |
| COBRADE: | 1.3.1.2.0 - Frente fria; 1.3.2.1.4 – Chuvas intensas; 1.3.2.1.2 - Tempestade de raios |
| Quantidade de interrupções associadas: | 3.272 |
| Código único do Relatório: | ISE 19 10/2022 – GO |

Tabela 1 – Atribuições de Registros dos Evento pela Distribuidora

Este cenário foi atestado pela Climatempo, empresa especializada em meteorologia. Apresenta-se no ANEXO II deste relatório o laudo meteorológico, na íntegra, e na Tabela 2, uma síntese do parecer da empresa, abordando a classificação COBRADE (Código Brasileiro de Desastres) do evento, assim como o período da atipicidade climática vivenciada na área de concessão.

| **Número/Código do Evento** | 01-0089 | |
|---|---|---|
| **Número/Código do Laudo** | 0089 | |
| **Descrição** | Região com chuvas intensas associadas à passagem de uma frente fria e disponibilidade de calor e umidade sobre o estado, o que provocou chuva extrema, fortes rajadas de vento e raios. | |
| **Código COBRADE** | 1.3.1.2.0 - Frente fria; 1.3.2.1.4 - Chuvas intensas; 1.3.2.1.2 - Tempestade de raios | |
| **Abrangência (Regional)** | **Duração (Data/Horário de Ínicio e Término do evento)** | |
| RIO VERDE | 06/10/2022 13:00 | 08/10/2022 07:00 |
| MORRINHOS | 06/10/2022 13:00 | 08/10/2022 07:00 |
| IPORÁ | 06/10/2022 13:00 | 08/10/2022 07:00 |
| ANÁPOLIS | 06/10/2022 13:00 | 08/10/2022 07:00 |
| LUZIÂNIA | 06/10/2022 13:00 | 08/10/2022 07:00 |
| METROPOLITANA | 06/10/2022 13:00 | 08/10/2022 07:00 |
| GOIÂNIA | 06/10/2022 13:00 | 08/10/2022 07:00 |
| URUAÇÚ | 06/10/2022 13:00 | 08/10/2022 07:00 |
| FORMOSA | 06/10/2022 13:00 | 08/10/2022 07:00 |

Tabela 2 – Resumo do laudo meteorológico do evento, ocorrido entre 06 e 08 de outubro de 2022.

Durante o período de laudo, observaram-se muitos pontos de chuva e vento forte. O evento resultou em diversos impactos na rede elétrica, como por exemplo, no dia 08 de Outubro de 2022, uma chuva com ventanias de até 50 quilômetros por hora destelhou uma igreja no localizada no Setor Daiana, em

Silvânia, no centro de Goiás. Além de uma igreja, moradores do mesmo bairro tiveram casas destelhadas durante o temporal.

## 3.1 Mapa geoelétrico da ENEL GO

Conforme destacado anteriormente, o evento 01-0089 causou diversos impactos na rede de distribuição de energia elétrica, assim como, na operação de restabelecimento de energia nos locais afetados. Para demonstrar a dimensão do impacto observado pela Enel GO, apresenta-se abaixo o mapa geoelétrico das regiões afetadas.

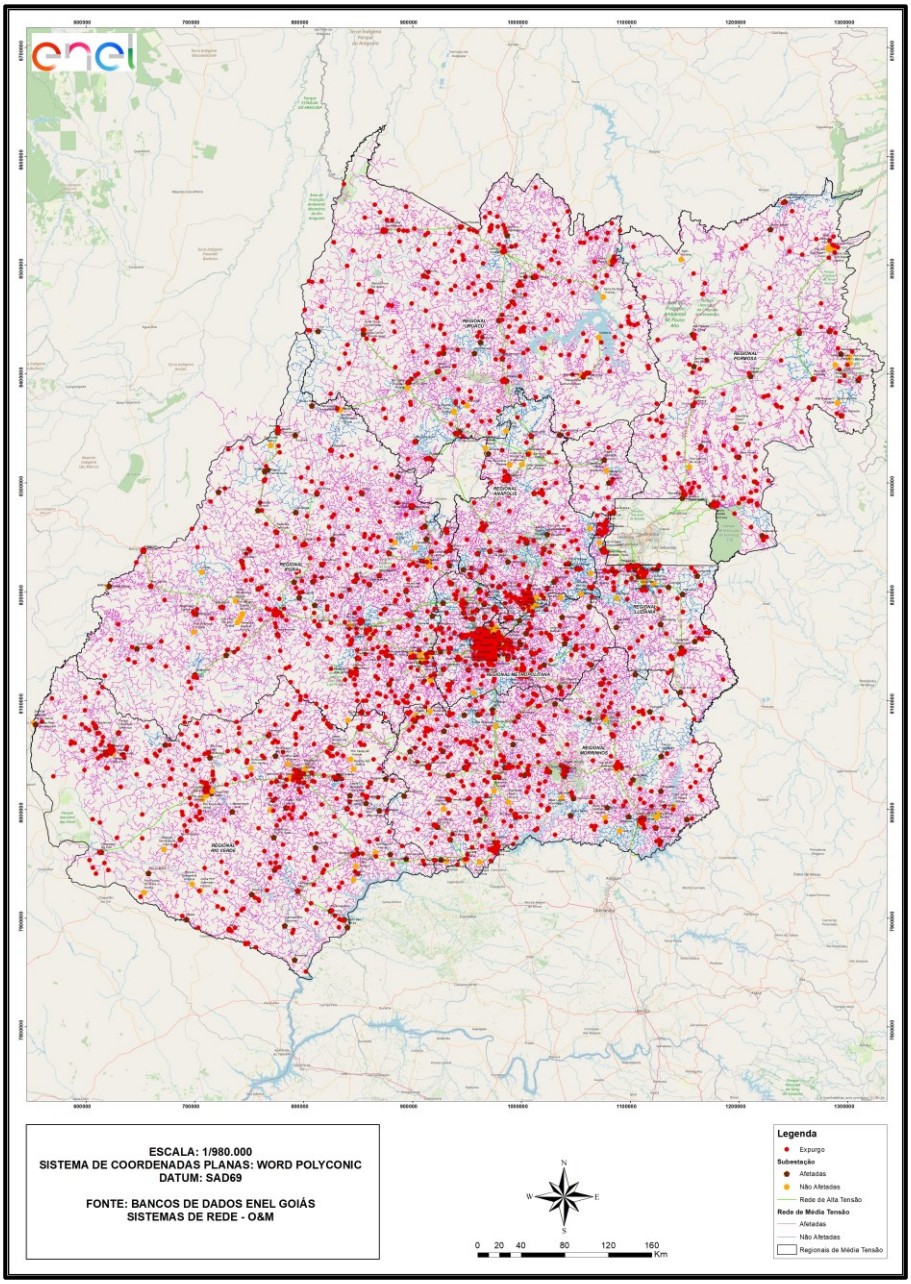


Figura 1 - Mapa geoelétrico da região afetada.

ISE_19_10_2022_GO
.pdf

Clique para abrir a imagem com maior resolução.

Nas figuras abaixo são apresentadas as redes de média tensão que foram afetadas nesse evento, por regional. Também são apresentadas as subestações e redes de alta tensão.

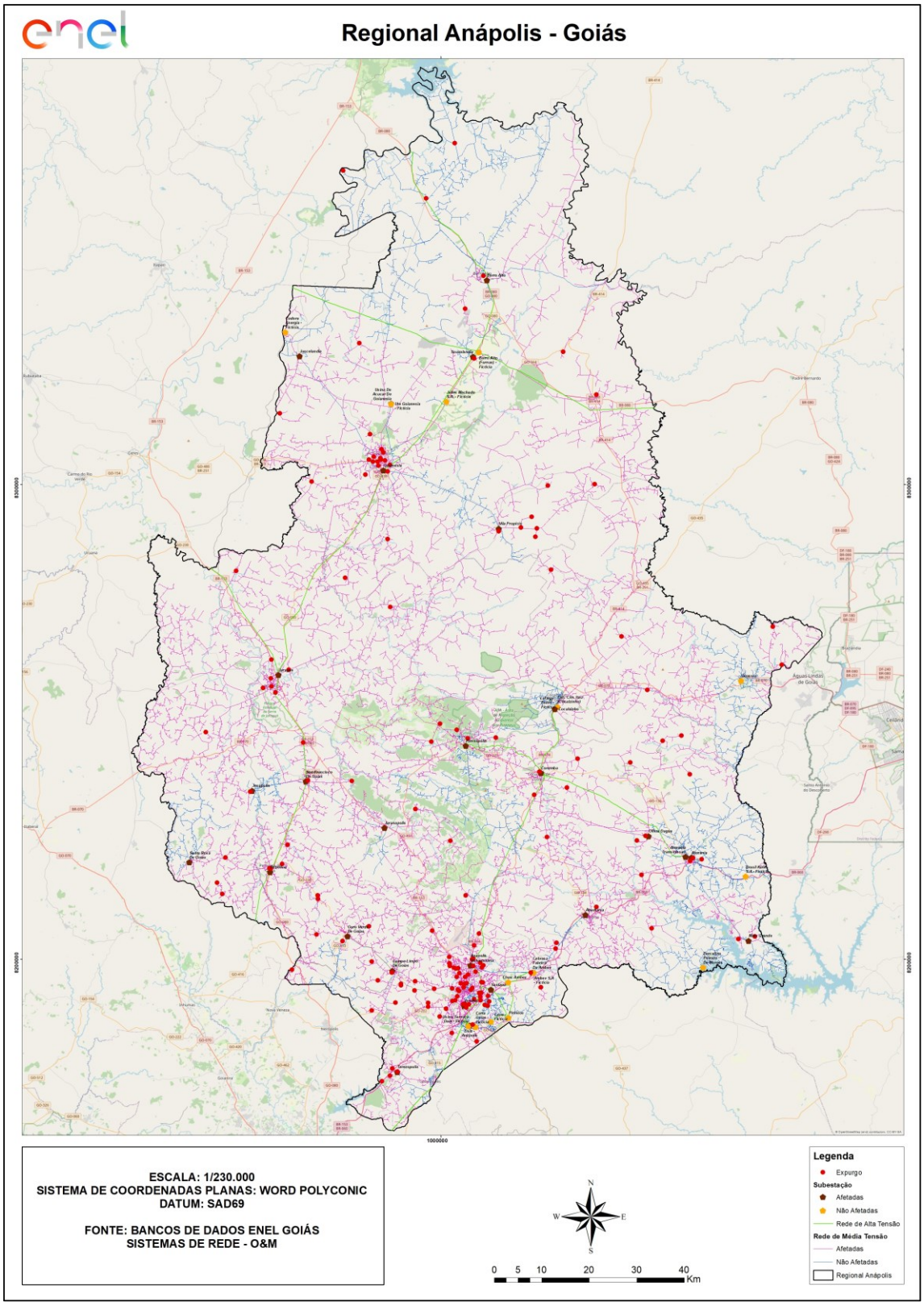


Figura 2 - Mapa geoelétrico da região afetada (Regional Anápolis)

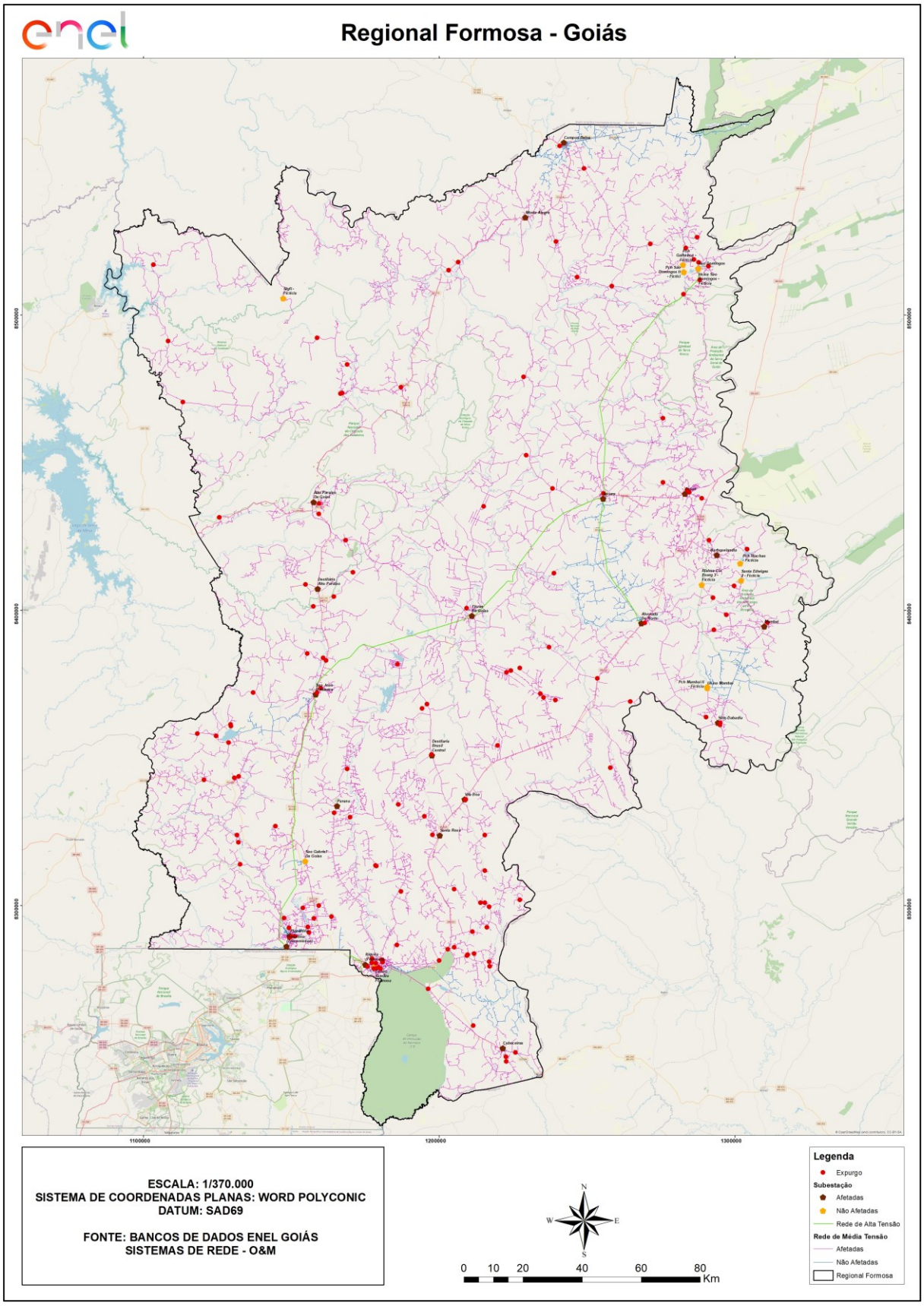


Figura 3 - Mapa geoelétrico da região afetada (Regional Formosa)

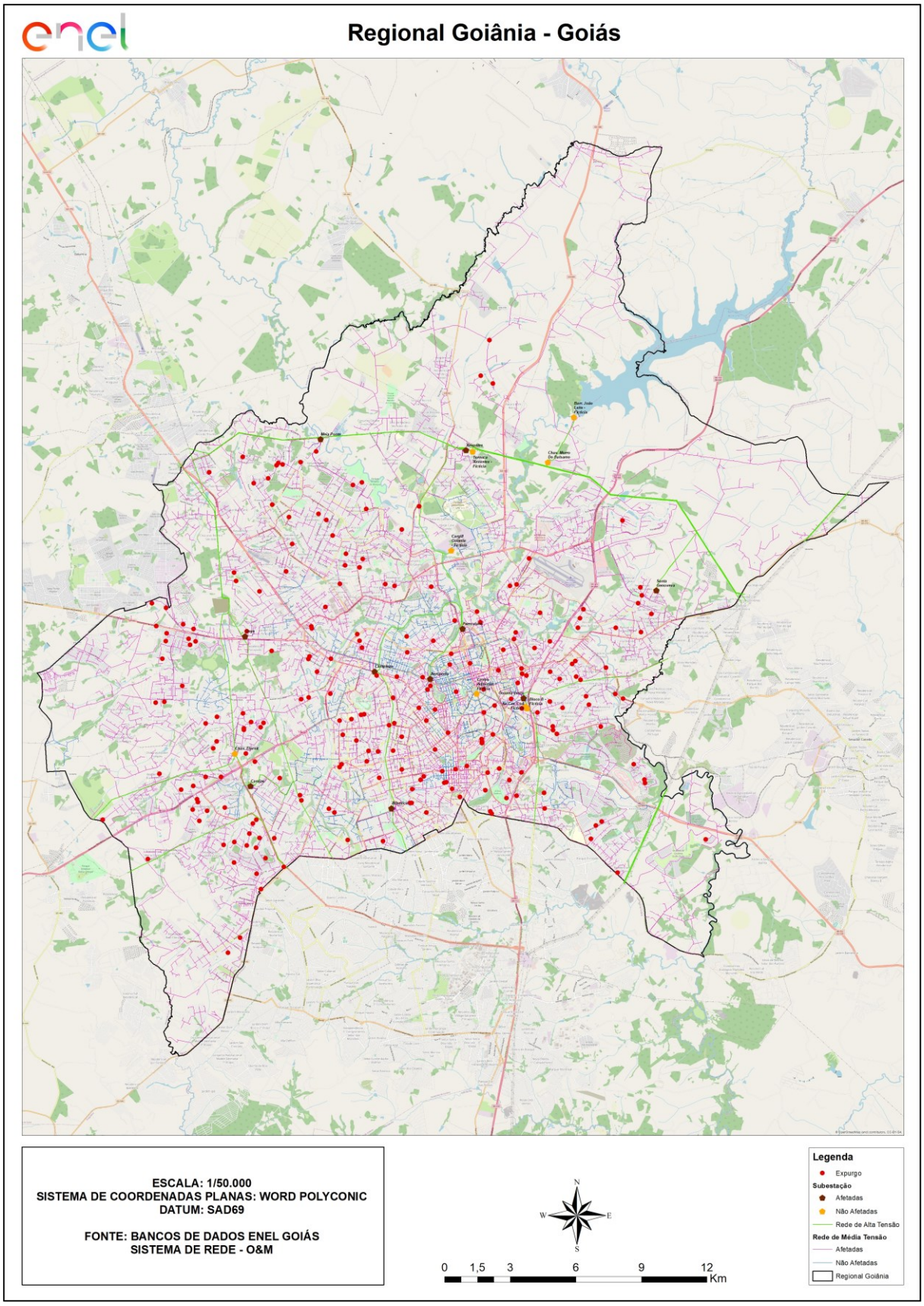


Figura 4 - Mapa geoelétrico da região afetada (Regional  Goiânia)

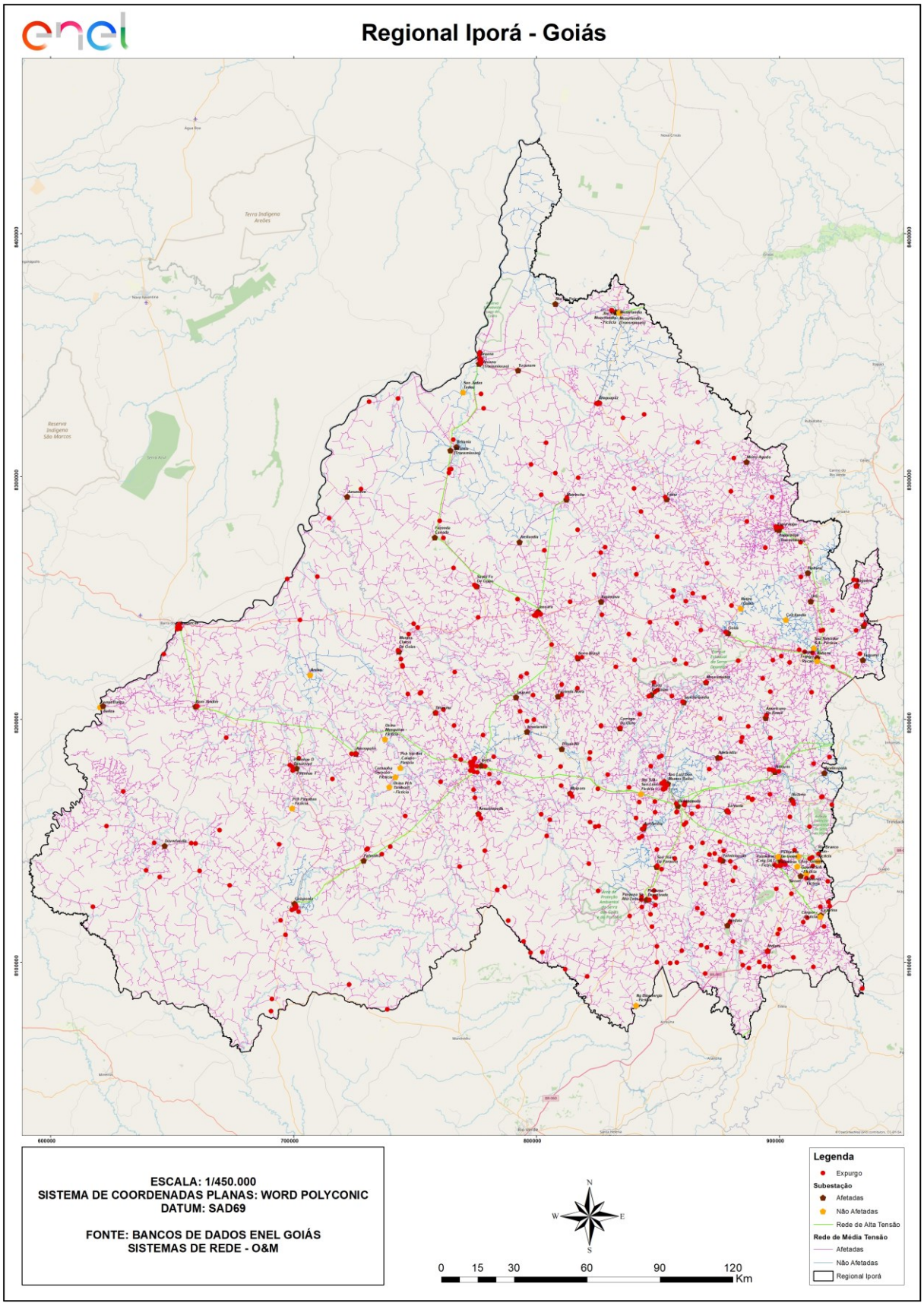


Figura 5 - Mapa geoelétrico da região afetada (Regional Iporá)

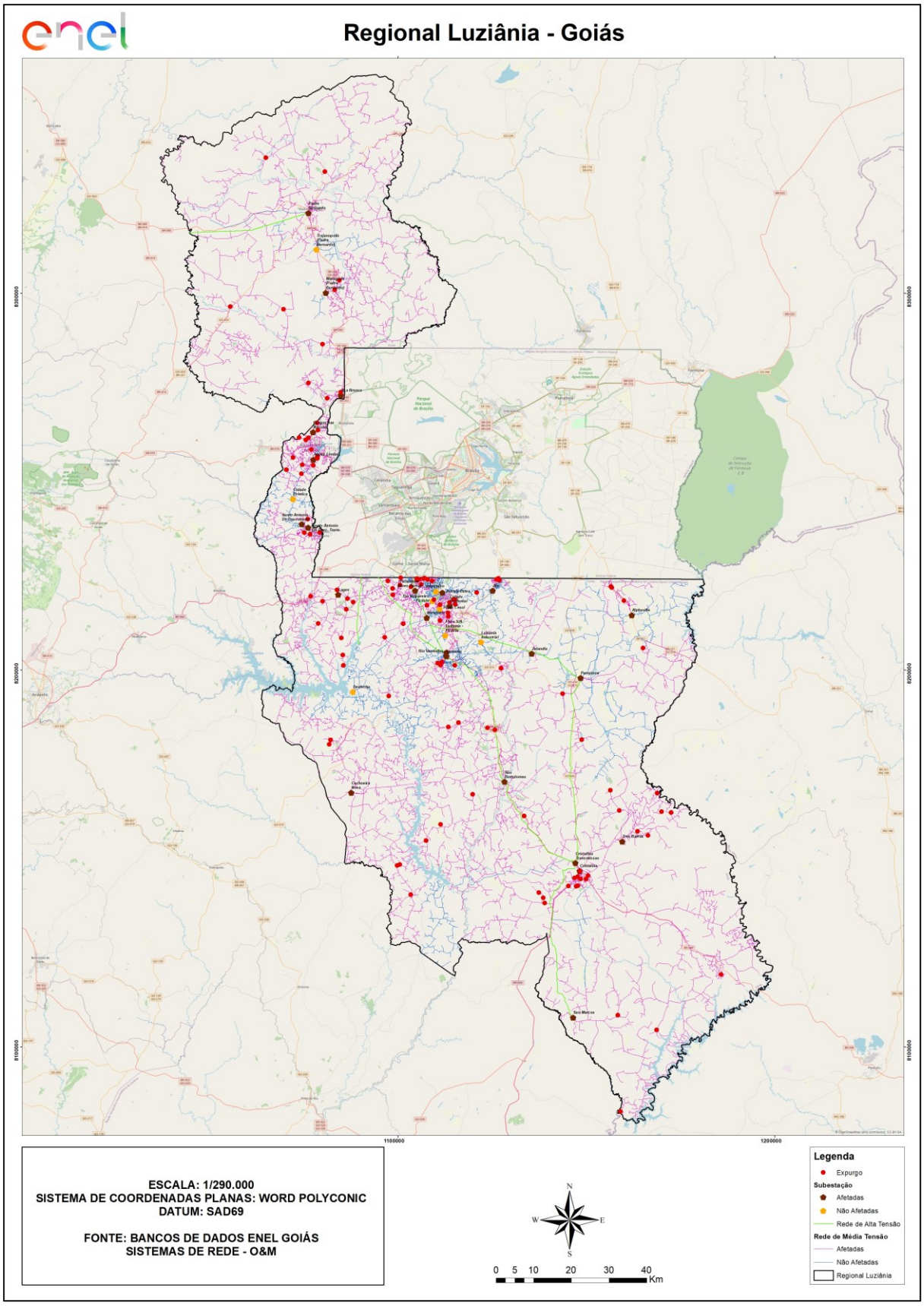


Figura 6 - Mapa geoelétrico da região afetada (Regional  Luziânia)

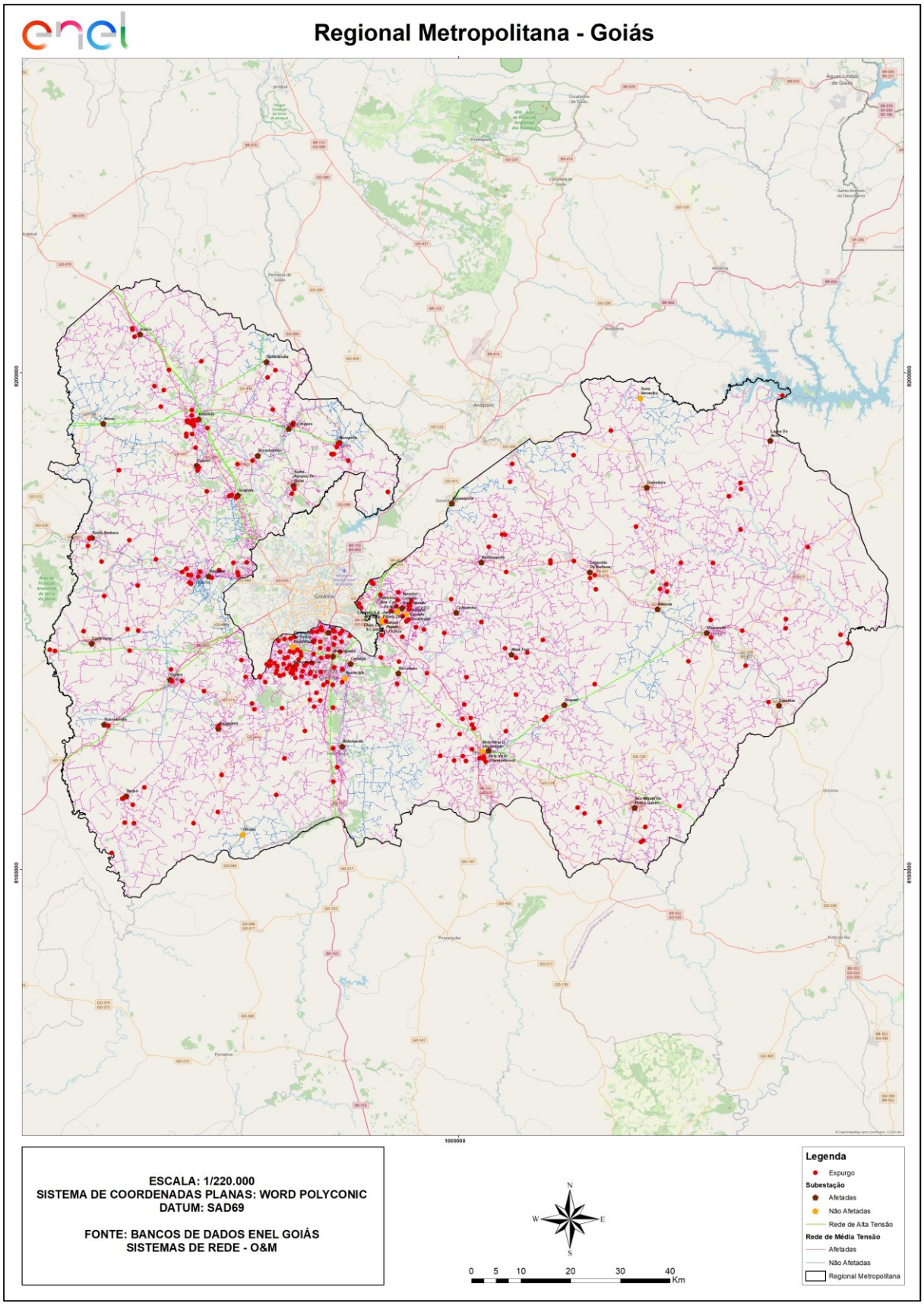


Figura 7 - Mapa geoelétrico da região afetada (Regional Metropolitana)

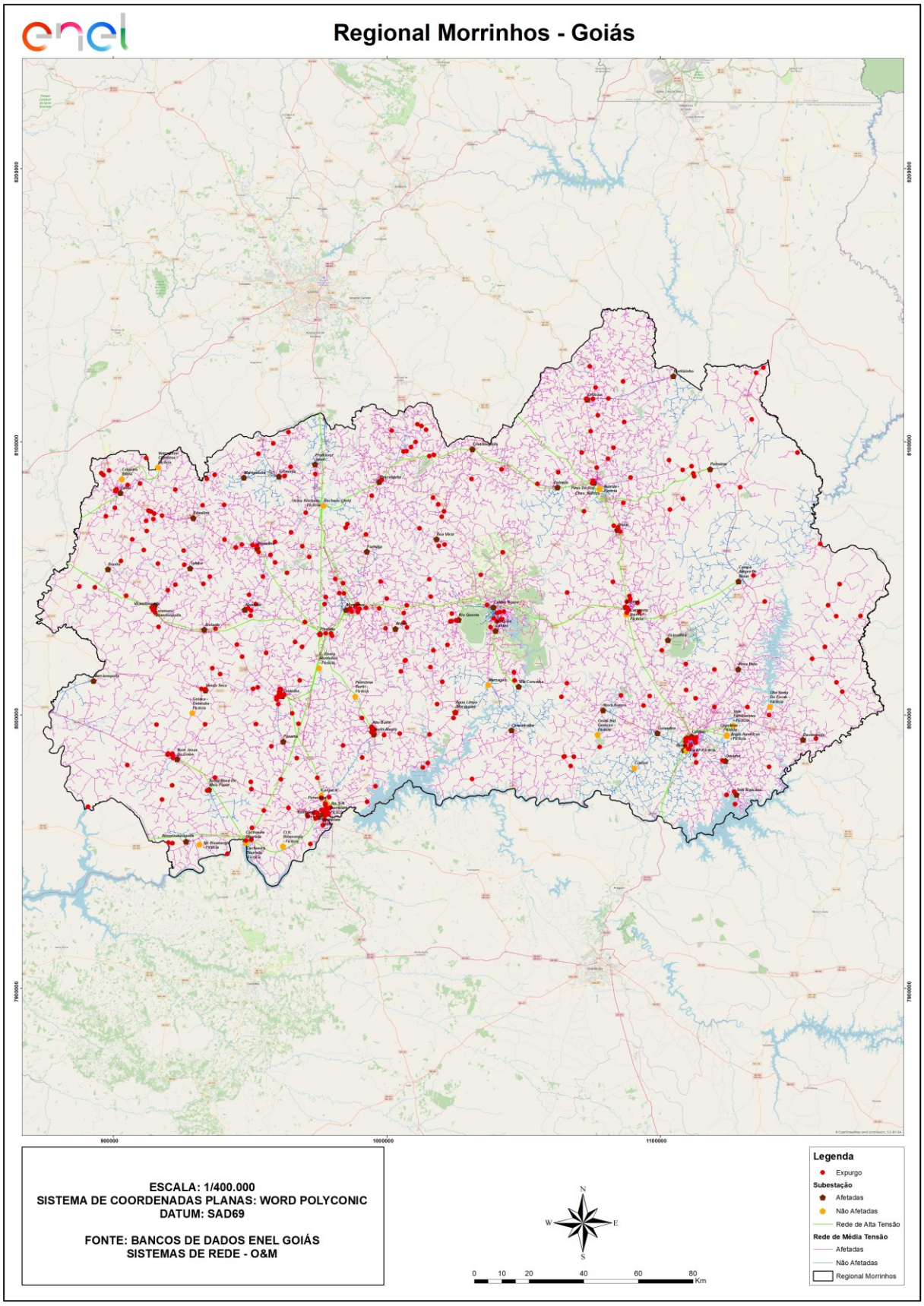


Figura 8 - Mapa geoelétrico da região afetada (Regional  Morrinhos)

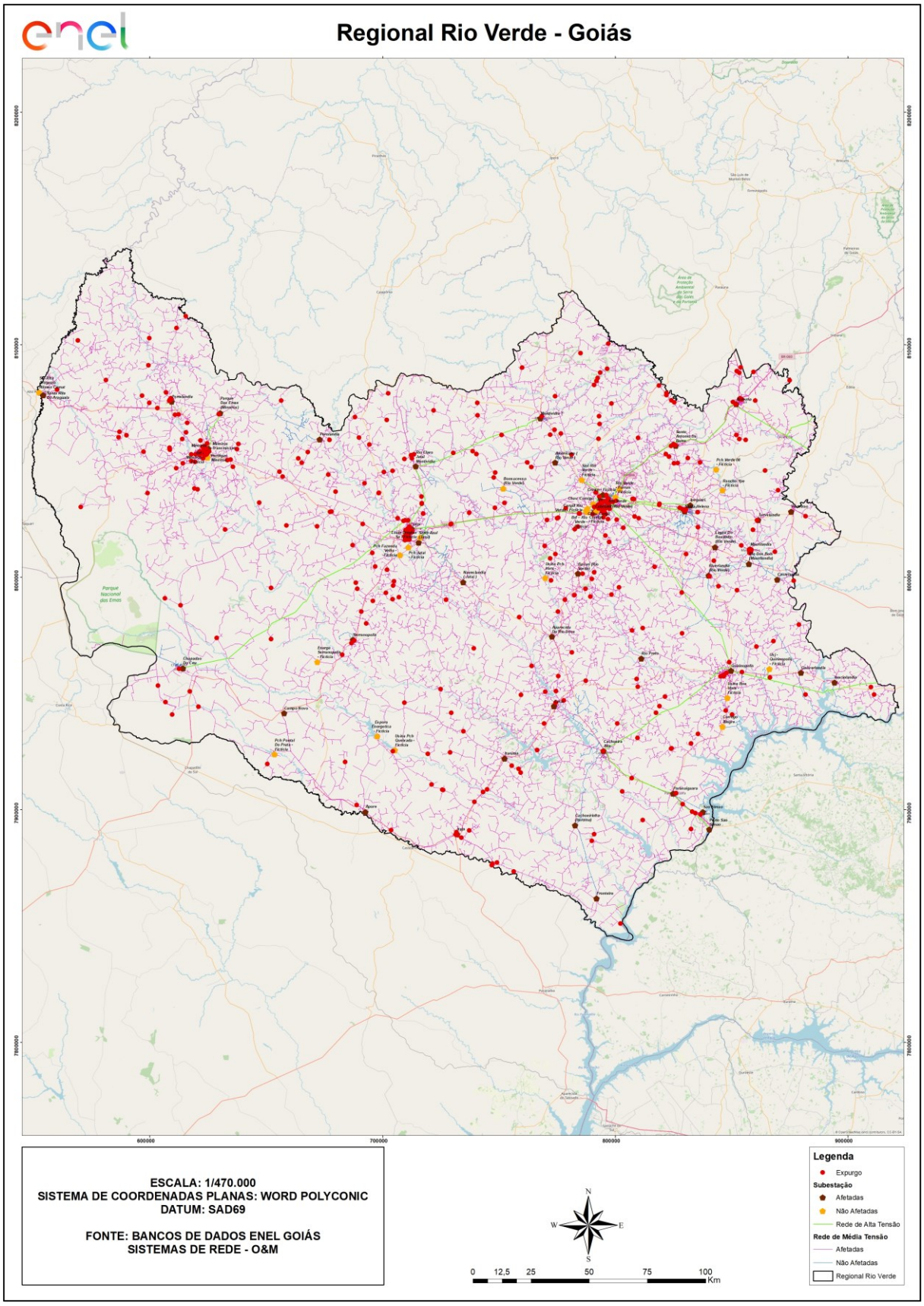


Figura 9 - Mapa geoelétrico da região afetada (Regional  Rio Verde)

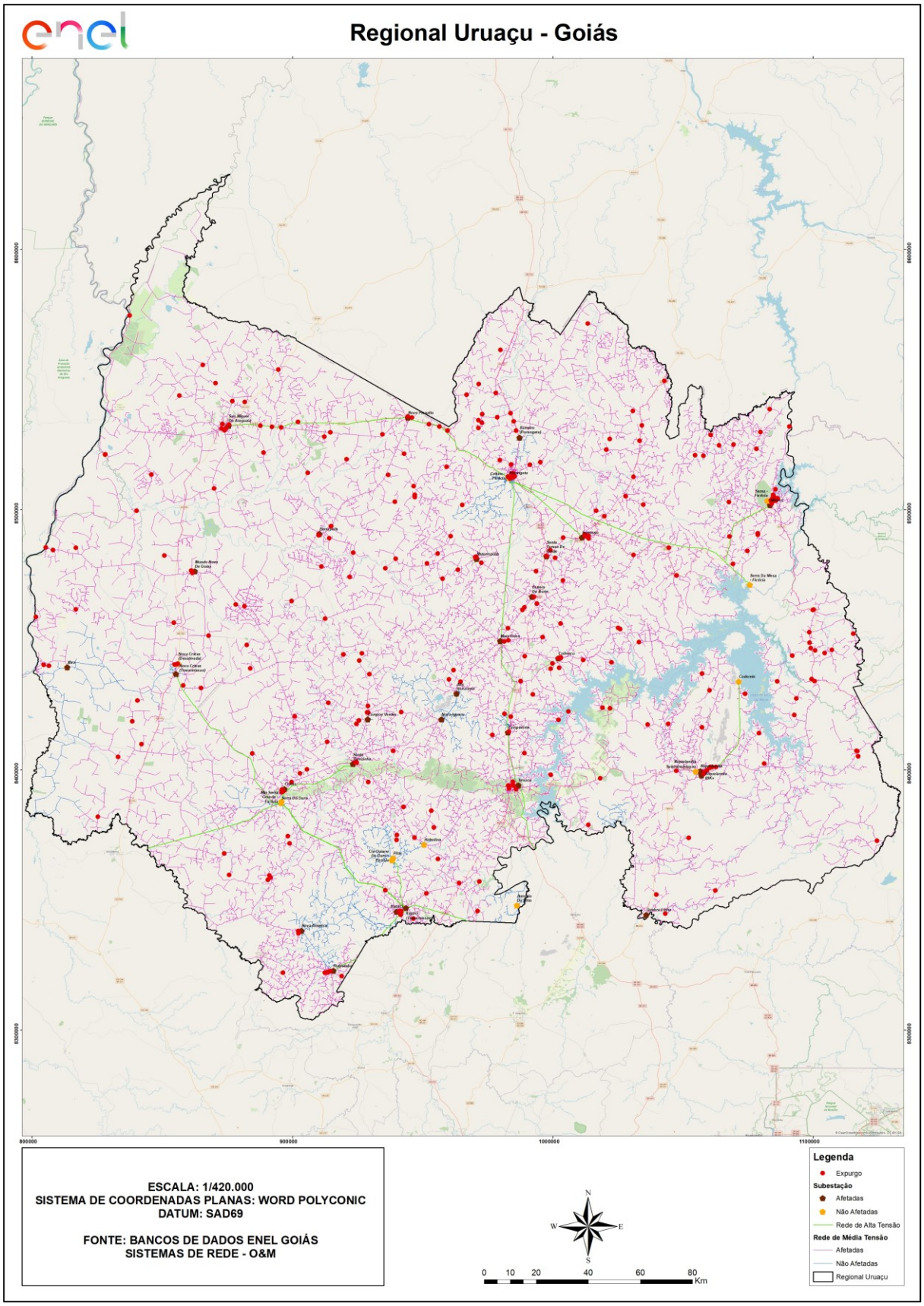


Figura 10 - Mapa geoelétrico da região afetada (Regional  Uruaçu)

## 3.2 Diagrama unifilar da ENEL GO

Além do mapa geoelétrico apresentado anteriormente, a Enel GO destaca abaixo os diagramas unifilares de todas as regionais da empresa Enel GO. Os diagramas unifilares tem o objetivo de demonstrar as interligações das Subestações por meio das linhas de subtransmissão.

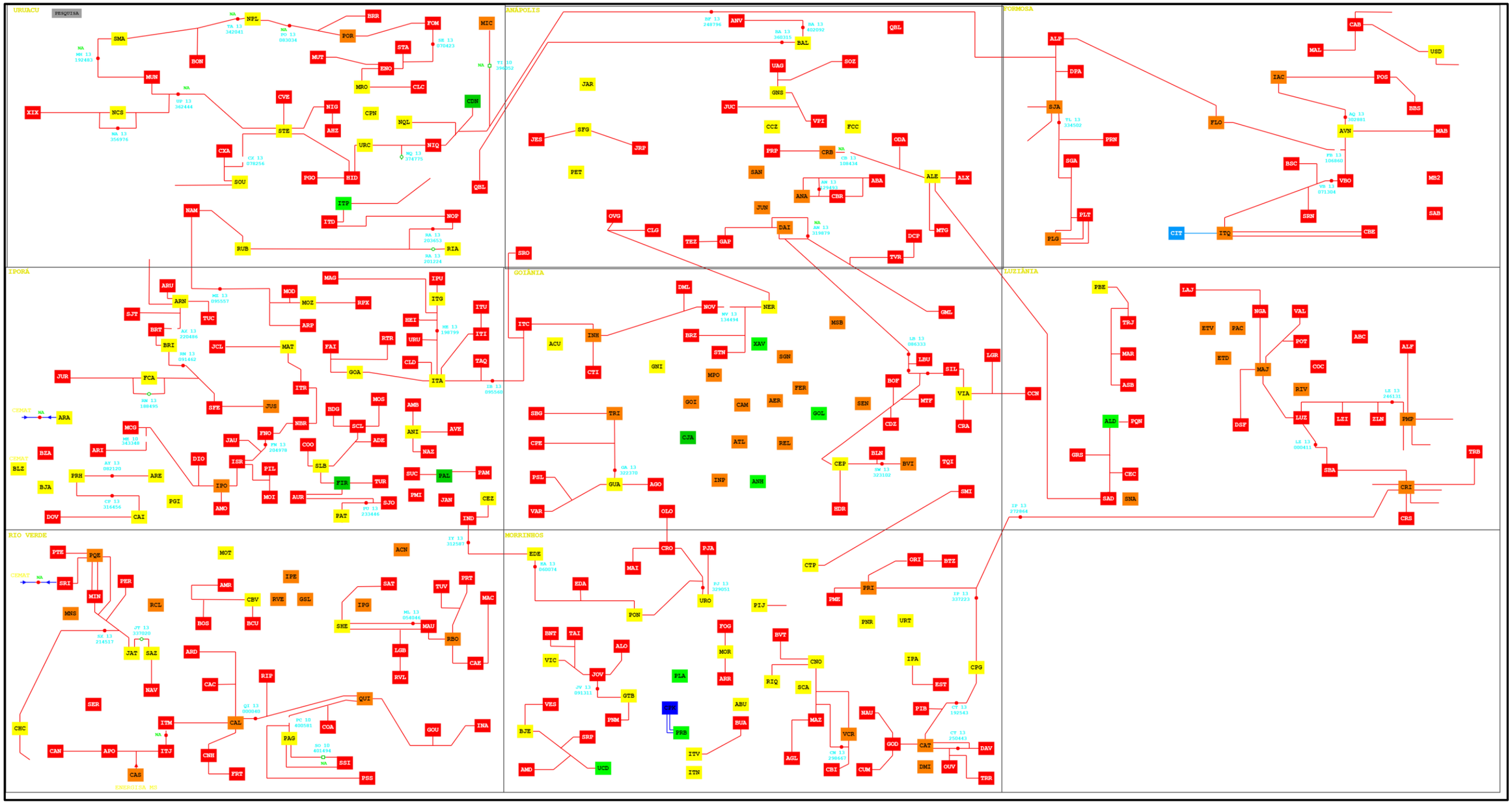


Figura 11 - Diagramas unifilares

## 3.3 Subestações afetadas

Conforme previamente abordado, o evento em tela impactou toda a área de concessão da ENEL GO, todavia, foram observadas consequências em 318 das 362 subestações e em 228 dos 246 municípios da área de concessão, conforme tabelas abaixo.

Tabela 3– Subestações afetadas pelo evento.

| ID | SIGLA | SUBESTAÇÃO | ID | SIGLA | SUBESTAÇÃO | ID | SIGLA | SUBESTAÇÃO |
|---|---|---|---|---|---|---|---|---|
| 1 | BTZ | BURITIZINHO | 107 | CRI | CRISTALINA TRANSMISSAO | 213 | AMR | AMERICANO ( RIO VERDE ) |
| 2 | SLB | SAO LUIZ DOS MONTES BELOS | 108 | CVE | CAMPOS VERDES | 214 | RUB | RUBIATABA |
| 3 | BRZ | BRAZABRANTES | 109 | SJA | SAO JOAO D ALIANCA | 215 | SAB | SITIO DABADIA |
| 4 | MOT | MONTIVIDIU T | 110 | ITJ | ITAJA | 216 | JAU | JAUPACI |
| 5 | CRB | CORUMBA | 111 | PER | PEROLANDIA | 217 | PRN | PARANA |
| 6 | FLO | FLORES DE GOIAS | 112 | ALX | ALEXANIA | 218 | VIC | VICENTINOPOLIS |
| 7 | ANA | ANAPOLIS UNIVERSITARIA | 113 | PRH | PIRANHAS T | 219 | TAQ | TAQUARAL |
| 8 | URT | URUTAI | 114 | CHC | CHAPADAO DO CEU | 220 | MOD | MOZARLANDIA |
| 9 | COC | CIDADE OCIDENTAL | 115 | IPO | IPORA | 221 | AUR | AURILANDIA |
| 10 | SAT | SANTO ANTONIO DA BARRA | 116 | NIQ | NIQUELANDIA | 222 | CBI | CORUMBAIBA |
| 11 | TEZ | TEREZOPOLIS | 117 | AMD | ALMERINDONOPOLIS | 223 | NIG | NOVA IGUACU |
| 12 | ANH | ANHANGUERA | 118 | NBR | NOVO BRASIL | 224 | SOZ | SOUZALANDIA |
| 13 | MPO | MEIA PONTE | 119 | CAS | ENERSUL | 225 | ALE | ALEXANIA TRANSMISSAO |
| 14 | REL | REAL | 120 | ADE | ADELANDIA | 226 | ITR | ITAPIRAPUA |
| 15 | ITA | ITABERAI | 121 | SER | SERRANOPOLIS | 227 | PRT | PORTEIRAO |
| 16 | CXA | CRIXAS | 122 | BVI | BELA VISTA (TRANSMISSAO) | 228 | PNM | PANAMA |
| 17 | CLG | CAMPO LIMPO DE GOIAS | 123 | CAI | CAIAPONIA | 229 | ANI | ANICUNS |
| 18 | FER | FERROVIARIO | 124 | MAT | MATRINCHA | 230 | MAC | MARCIANOPOLIS |
| 19 | STA | SANTA TEREZA DE GOIAS | 125 | PAC | PACAEMBU (NOVO GAMA) | 231 | JUR | JURUMIRIM |
| 20 | BAL | BARRO ALTO | 126 | PLT | PLANALTINA | 232 | FCA | FAZENDA CANADA |
| 21 | SNA | SANTO ANTONIO DO DESC. TRANS. | 127 | HDR | HIDROLANDIA | 233 | IAC | IACIARA |
| 22 | MIC | MINACU | 128 | NPL | NOVO PLANALTO | 234 | MCG | MONTES CLAROS DE GOIAS |
| 23 | CAB | CAMPOS BELOS | 129 | IPG | IPEGUARI | 235 | SRP | SANTA ROSA DO MEIA PONTE |
| 24 | ARA | ARAGARCAS | 130 | EDA | EDEALINA | 236 | SSI | SAO SIMAO |
| 25 | JAT | JATAI | 131 | JUS | JUSSARA | 237 | GTB | GOIATUBA |
| 26 | BRR | BARREIRO (PORANGATU) | 132 | BUA | BURITI ALEGRE | 238 | IPA | IPAMERI |
| 27 | SJO | SAO JOAO DA PARAUNA | 133 | BON | BONOPOLIS | 239 | BNT | BONITO |
| 28 | BDG | BURITI DE GOIAS | 134 | RIQ | RIO QUENTE | 240 | COO | CORREGO DO OURO |
| 29 | VCR | VILA CORUMBA | 135 | PAL | PALMEIRAS | 241 | ITV | ITUMBIARA VELHA |
| 30 | CBV | CABRIUVA (RIO VERDE) | 136 | PLG | PLANALTINA (TRANSMISSAO) | 242 | ISR | ISRAELANDIA |
| 31 | NQL | NIQUELANDIA 69KV | 137 | PAM | PALMEIRAS DE GOIAS | 243 | CPE | CAMPESTRE |
| 32 | ALO | ALOANDIA | 138 | FAI | FAINA | 244 | ODA | OLHOS DAGUA |
| 33 | CJA | CARAJAS | 139 | VPI | VILA PROPICIO | 245 | IPE | IPE |
| 34 | EDE | EDEIA | 140 | ALP | ALTO PARAISO DE GOIAS | 246 | MOI | MOIPORA |
| 35 | ITP | ITAPACI (TRANSMISSAO) | 141 | NGA | NOVO GAMA | 247 | PMP | PAMPLONA |
| 36 | PON | PONTALINA | 142 | QBL | QUEBRA LINHA | 248 | AMO | AMORINOPOLIS |
| 37 | SAN | SANTANA | 143 | DAI | DAIA - ANAPOLIS | 249 | PIL | PILOANDIA |
| 38 | CAC | CACU | 144 | INH | INHUMAS | 250 | CLC | COLINACU |
| 39 | PET | PETROLINA | 145 | ITC | ITAUCU | 251 | TAI | TAIOBA |
| 40 | ITN | ITUMBIARA NOVA | 146 | STE | SANTA TEREZINHA | 252 | ITU | ITAGUARU |
| 41 | AHZ | ALTO HORIZONTE | 147 | JRP | JARANAPOLIS | 253 | LGB | LAGOA DO BAUZINHO (RIO VERDE) |
| 42 | ACN | ACREUNA | 148 | DOV | DOVERLANDIA | 254 | NAU | NOVA AURORA |
| 43 | INP | INDEPENDENCIA | 149 | ITD | ITAPACI | 255 | BSC | DESTILARIA BRASIL CENTRAL |
| 44 | PTE | PORTELANDIA | 150 | ITQ | ITIQUIRA (FORMOSA) | 256 | SFE | SANTA FE DE GOIAS |
| 45 | JUN | JUNDIAI | 151 | MAU | MAURILANDIA | 257 | PGI | PALESTINA |
| 46 | NCS | NOVA CRIXAS (TRANSMISSAO) | 152 | JAN | JANDAIA | 258 | RPX | RIO DO PEIXE |
| 47 | PQE | PARQUE DAS EMAS (MINEIROS) | 153 | CNH | CACHOEIRINHA (ITARUMA) | 259 | AGL | AGUA LIMPA (MARZAGAO) |
| 48 | CNO | CALDAS NOVAS | 154 | FRT | FRONTEIRA | 260 | MUN | MUNDO NOVO DE GOIAS |
| 49 | SMI | SAO MIGUEL DO PASSA QUATRO | 155 | PRP | PIRENOPOLIS | 261 | DAV | DAVINOPOLIS |
| 50 | GNS | GOIANESIA | 156 | PIJ | PIRACANJUBA | 262 | DMI | DIMIC |
| 51 | PNR | PAINEIRAS | 157 | NAV | NAVESLANDIA ( JATAI ) | 263 | CPG | CAMPO ALEGRE DE GOIAS |
| 52 | VBO | VILA BOA | 158 | FIR | FIRMINOPOLIS | 264 | JES | JESUPOLIS |
| 53 | RCL | RIO CLARO JATAI MONTIVIDIU | 159 | IPU | ITAPURANGA | 265 | LUZ | LUZIANIA |
| 54 | TUV | TURVELANDIA | 160 | MAB | MAMBAI | 266 | XIX | XIXA |
| 55 | QUI | QUIRINOPOLIS | 161 | PRB | PARANAIBA | 267 | BRT | BRITANIA |
| 56 | SAZ | SERRA AZUL (JATAI) | 162 | MRO | MARA ROSA | 268 | VES | VENDA SECA |
| 57 | CAM | CAMPINAS | 163 | SHE | SANTA HELENA | 269 | ABA | ABADIANIA |
| 58 | SMA | SAO MIGUEL DO ARAGUAIA | 164 | CTI | CATURAI | 270 | GAP | GOIANAPOLIS |
| 59 | TRI | TRINDADE | 165 | MAI | MAIRIPOTABA | 271 | PSS | PORTO SAO SIMAO |
| 60 | SBA | SAO BARTOLOMEU | 166 | GOD | GOIANDIRA | 272 | ARD | APARECIDA DO RIO DOCE |
| 61 | MUT | MUTUNOPOLIS | 167 | PLA | PLANALTO | 273 | CDZ | CALDAZINHA |
| 62 | PBE | PADRE BERNARDO | 168 | NAM | NOVA AMERICA | 274 | BOF | BONFINOPOLIS |
| 63 | GOA | GOIAS | 169 | FOM | FORMOSO | 275 | MTF | MATA FEIA |

| | | | | | | | | |
|---|---|---|---|---|---|---|---|---|
| 64 | SAD | SANTO ANTONIO DO DESCOBERTO | 170 | SBG | SANTA BARBARA | 276 | PIB | PIRES BELO |
| 65 | ASB | ASA BRANCA | 171 | NOV | NOVA VENEZA | 277 | UAG | USINA DE ACUCAR DE GOIANESIA |
| 66 | MNS | MINEIROS TRANSMISSAO | 172 | STN | SANTO ANTONIO DE GOIAS | 278 | ARN | ARUANA (TRANSMISSAO) |
| 67 | SCA | SERRA DE CALDAS | 173 | RVL | RIVERLANDIA (RIO VERDE) | 279 | BRI | BRITANIA (TRANSMISSAO) |
| 68 | RIV | RIO VERMELHO | 174 | FOG | FORMIGA | 280 | TQI | TAQUARI |
| 69 | CCN | CACHOEIRA NOVA | 175 | SRN | SANTA ROSA | 281 | SRO | SANTA ROSA DE GOIAS |
| 70 | XAV | XAVANTES | 176 | URO | ROCHEDO (UEH) | 282 | BVT | BOA VISTA |
| 71 | IND | INDIARA | 177 | DML | DAMOLANDIA | 283 | EST | ESTANIFERA |
| 72 | CBR | CEBRASA FABRICA DA AMBEV | 178 | LBU | LEOPOLDO DE BULHOES | 284 | FNO | FAZENDA NOVA |
| 73 | CAT | CATALAO | 179 | MOS | MOSSAMEDES | 285 | TUC | TUCUNARE |
| 74 | ATL | ATLANTICO | 180 | PAT | PARAUNA SE ALTA TENSAO | 286 | SRA | SANTA RITA DO ARAGUAIA |
| 75 | CEZ | CEZARINA | 181 | ARR | ARARAS | 287 | ITI | ITAGUARI |
| 76 | URC | URUACU | 182 | AER | AEROPORTO | 288 | PQN | PARQUE DAS NACOES |
| 77 | SGN | SANTA GENOVEVA | 183 | ARU | ARUANA | 289 | DIO | DIORAMA |
| 78 | BJE | BOM JESUS DE GOIAS | 184 | MAJ | MARAJOARA | 290 | GML | GAMELEIRA |
| 79 | ARE | ARENOPOLIS | 185 | MIN | MINEIROS | 291 | MAL | MONTE ALEGRE |
| 80 | NAZ | NAZARIO | 186 | SEN | SENADOR CANEDO TRANSMISSAO | 292 | TRR | TRES RANCHOS |
| 81 | SIL | SILVANIA | 187 | MTG | MATO GRANDE | 293 | MAG | MORRO AGUDO |
| 82 | GOI | GOYA | 188 | GNI | GOIANIRA | 294 | CRA | CARAIBAS |
| 83 | ITM | ITARUMA | 189 | PME | PALMELO | 295 | ITG | ITAPURANGA (TRANSMISSAO) |
| 84 | CTP | CRISTIANOPOLIS | 190 | VAR | VARJAO | 296 | LGR | LAGOA DA SERRA |
| 85 | PRI | PIRES DO RIO | 191 | TRB | TRES BARRAS | 297 | CBE | CABECEIRAS |
| 86 | OUV | OUVIDOR | 192 | TUR | TURVANIA | 298 | CAE | CASTELANDIA |
| 87 | JAR | JARAGUA | 193 | LAJ | LAGES | 299 | GOU | GOUVERLANDIA |
| 88 | BCU | BACURI (RIO VERDE) | 194 | CRO | CROMINIA | 300 | BBS | BARBOSELANDIA |
| 89 | MOR | MORRINHOS | 195 | ALD | AGUAS LINDAS | 301 | SCL | SANCLERLANDIA |
| 90 | CAL | CACHOEIRA ALTA | 196 | SUC | SUCURI | 302 | CCZ | COCALZINHO |
| 91 | HEI | HEITORAI | 197 | PAG | PARANAIGUARA | 303 | PSL | POSSELANDIA |
| 92 | GOL | GOIANIA LESTE | 198 | ARP | ARAGUAPAZ | 304 | RBO | RIO DOS BOIS (MAURILANDIA) |
| 93 | CRS | CRISTALINA | 199 | BLN | BARCELONA | 305 | INA | INACIOLANDIA |
| 94 | AVN | ALVORADA DO NORTE | 200 | ORI | ORIZONA | 306 | DPA | DESTILARIA ALTO PARAISO |
| 95 | POR | PORANGATU | 201 | BJA | BOM JARDIM | 307 | JOV | JOVIANIA |
| 96 | ABU | ALTO BURITI | 202 | ENO | ESTRELA DO NORTE | 308 | JCL | JACILANDIA |
| 97 | VIA | VIANOPOLIS | 203 | RIP | RIO PRETO | 309 | URU | URU |
| 98 | PMI | PALMINOPOLIS | 204 | ETD | ESTRELA DALVA | 310 | JUC | JUSCELANDIA |
| 99 | AGO | ARAGOIANIA | 205 | NER | NEROPOLIS | 311 | USD | SAO DOMINGOS |
| 100 | ABC | ABC | 206 | ALF | ALPHAVILLE | 312 | MAR | MARIAPOLIS (PADRE BERNARDO) |
| 101 | RVE | RIO VERDE | 207 | UCD | CACHOEIRA DOURADA | 313 | ACU | ARACU |
| 102 | APO | APORE | 208 | SMC | SAO MARCOS | 314 | PJA | PROFESSOR JAMIL |
| 103 | CAN | CAMPO NOVO | 209 | OVG | OURO VERDE DE GOIAS | 315 | ZLN | ZELANDIA |
| 104 | AMB | AMERICANO DO BRASIL | 210 | CPN | CAMPINORTE | 316 | AVE | AVELINOPOLIS |
| 105 | SFG | SAO FRANCISCO DE GOIAS | 211 | POS | POSSE | 317 | CRM | CARAMURU VICENTINOPOLIS |
| 106 | CEP | CEPAIGO | 212 | GUA | GUAPO | 318 | BZA | BALIZA |

## 3.4 Municípios afetados

Conforme previamente abordado, o evento em tela impactou toda a área de concessão da ENEL GO, todavia, em 318 das 362 subestações e em 228 dos 246 municípios da área de concessão, conforme tabelas abaixo.

Tabela 4 – Municípios afetados pelo evento.

| ID | MUNICÍPIO | ID | MUNICÍPIO | ID | MUNICÍPIO |
|---|---|---|---|---|---|
| 1 | ABADIA DE GOIAS | 77 | EDEIA | 153 | NOVA IGUACU DE GOIAS |
| 2 | ABADIANIA | 78 | ESTRELA DO NORTE | 154 | NOVA ROMA |
| 3 | ACREUNA | 79 | FAINA | 155 | NOVA VENEZA |
| 4 | ADELANDIA | 80 | FAZENDA NOVA | 156 | NOVO BRASIL |
| 5 | AGUA FRIA DE GOIAS | 81 | FIRMINOPOLIS | 157 | NOVO GAMA |
| 6 | AGUA LIMPA | 82 | FLORES DE GOIAS | 158 | NOVO PLANALTO |
| 7 | AGUAS LINDAS DE GOIAS | 83 | FORMOSA | 159 | ORIZONA |
| 8 | ALEXANIA | 84 | FORMOSO | 160 | OURO VERDE DE GOIAS |
| 9 | ALOANDIA | 85 | GAMELEIRA DE GOIAS | 161 | OUVIDOR |
| 10 | ALTO HORIZONTE | 86 | GOIANDIRA | 162 | PADRE BERNARDO |
| 11 | ALTO PARAISO DE GOIAS | 87 | GOIANESIA | 163 | PALESTINA DE GOIAS |
| 12 | ALVORADA DO NORTE | 88 | GOIANIA | 164 | PALMEIRAS DE GOIAS |
| 13 | AMARALINA | 89 | GOIANIRA | 165 | PALMINOPOLIS |
| 14 | AMERICANO DO BRASIL | 90 | GOIAS | 166 | PANAMA |

| | | | | | |
|---|---|---|---|---|---|
| **15** | AMORINOPOLIS | 91 | GOIATUBA | 167 | PARANAIGUARA |
| **16** | ANAPOLIS | 92 | GOUVELANDIA | 168 | PARAUNA |
| **17** | ANICUNS | 93 | GUAPO | 169 | PEROLANDIA |
| **18** | APARECIDA DE GOIANIA | 94 | GUARANI DE GOIAS | 170 | PETROLINA DE GOIAS |
| **19** | APARECIDA DO RIO DOCE | 95 | HEITORAI | 171 | PILAR DE GOIAS |
| **20** | APORE | 96 | HIDROLANDIA | 172 | PIRACANJUBA |
| **21** | ARAGARCAS | 97 | HIDROLINA | 173 | PIRANHAS |
| **22** | ARAGOIANIA | 98 | IACIARA | 174 | PIRENOPOLIS |
| **23** | ARAGUAPAZ | 99 | INACIOLANDIA | 175 | PIRES DO RIO |
| **24** | ARENOPOLIS | 100 | INDIARA | 176 | PLANALTINA |
| **25** | ARUANA | 101 | INHUMAS | 177 | PONTALINA |
| **26** | AURILANDIA | 102 | IPAMERI | 178 | PORANGATU |
| **27** | AVELINOPOLIS | 103 | IPIRANGA DE GOIAS | 179 | PORTEIRAO |
| **28** | BALIZA | 104 | IPORA | 180 | PORTELANDIA |
| **29** | BARRO ALTO | 105 | ISRAELANDIA | 181 | POSSE |
| **30** | BELA VISTA DE GOIAS | 106 | ITABERAI | 182 | PROFESSOR JAMIL |
| **31** | BOM JARDIM DE GOIAS | 107 | ITAGUARI | 183 | QUIRINOPOLIS |
| **32** | BOM JESUS DE GOIAS | 108 | ITAGUARU | 184 | RIO QUENTE |
| **33** | BONOPOLIS | 109 | ITAJA | 185 | RIO VERDE |
| **34** | BRAZABRANTES | 110 | ITAPACI | 186 | RUBIATABA |
| **35** | BRITANIA | 111 | ITAPIRAPUA | 187 | SANCLERLANDIA |
| **36** | BURITI ALEGRE | 112 | ITAPURANGA | 188 | SANTA BARBARA DE GOIAS |
| **37** | BURITI DE GOIAS | 113 | ITARUMA | 189 | SANTA CRUZ DE GOIAS |
| **38** | BURITINOPOLIS | 114 | ITAUCU | 190 | SANTA FE DE GOIAS |
| **39** | CABECEIRAS | 115 | ITUMBIARA | 191 | SANTA HELENA DE GOIAS |
| **40** | CACHOEIRA ALTA | 116 | IVOLANDIA | 192 | SANTA RITA DO ARAGUAIA |
| **41** | CACHOEIRA DE GOIAS | 117 | JANDAIA | 193 | SANTA RITA DO NOVO DESTINO |
| **42** | CACHOEIRA DOURADA | 118 | JARAGUA | 194 | SANTA TEREZA DE GOIAS |
| **43** | CACU | 119 | JATAI | 195 | SANTA TEREZINHA DE GOIAS |
| **44** | CAIAPONIA | 120 | JAUPACI | 196 | SANTO ANTONIO DA BARRA |
| **45** | CALDAS NOVAS | 121 | JESUPOLIS | 197 | SANTO ANTONIO DE GOIAS |
| **46** | CALDAZINHA | 122 | JOVIANIA | 198 | SANTO ANTONIO DO DESCOBERTO |
| **47** | CAMPESTRE DE GOIAS | 123 | JUSSARA | 199 | SAO DOMINGOS |
| **48** | CAMPINACU | 124 | LAGOA SANTA | 200 | SAO FRANCISCO DE GOIAS |
| **49** | CAMPINORTE | 125 | LEOPOLDO DE BULHOES | 201 | SAO JOAO D ALIANCA |
| **50** | CAMPO ALEGRE DE GOIAS | 126 | LUZIANIA | 202 | SAO JOAO DA PARAUNA |
| **51** | CAMPO LIMPO DE GOIAS | 127 | MAIRIPOTABA | 203 | SAO LUIS DE MONTES BELOS |
| **52** | CAMPOS BELOS | 128 | MAMBAI | 204 | SAO LUIZ DO NORTE |
| **53** | CAMPOS VERDES | 129 | MARA ROSA | 205 | SAO MIGUEL DO ARAGUAIA |
| **54** | CASTELANDIA | 130 | MATRINCHA | 206 | SAO MIGUEL DO PASSA QUATRO |
| **55** | CATALAO | 131 | MAURILANDIA | 207 | SAO SIMAO |
| **56** | CATURAI | 132 | MIMOSO DE GOIAS | 208 | SENADOR CANEDO |
| **57** | CAVALCANTE | 133 | MINACU | 209 | SERRANOPOLIS |
| **58** | CERES | 134 | MINEIROS | 210 | SILVANIA |
| **59** | CEZARINA | 135 | MOIPORA | 211 | SITIO D ABADIA |
| **60** | CHAPADAO DO CEU | 136 | MONTE ALEGRE DE GOIAS | 212 | TAQUARAL DE GOIAS |
| **61** | CIDADE OCIDENTAL | 137 | MONTES CLAROS DE GOIAS | 213 | TERESINA DE GOIAS |
| **62** | COCALZINHO DE GOIAS | 138 | MONTIVIDIU | 214 | TEREZOPOLIS DE GOIAS |
| **63** | COLINAS DO SUL | 139 | MONTIVIDIU DO NORTE | 215 | TRES RANCHOS |
| **64** | CORREGO DO OURO | 140 | MORRINHOS | 216 | TRINDADE |
| **65** | CORUMBA DE GOIAS | 141 | MORRO AGUDO DE GOIAS | 217 | TROMBAS |
| **66** | CORUMBAIBA | 142 | MOSSAMEDES | 218 | TURVANIA |
| **67** | CRISTALINA | 143 | MOZARLANDIA | 219 | TURVELANDIA |
| **68** | CRIXAS | 144 | MUNDO NOVO | 220 | UIRAPURU |
| **69** | CROMINIA | 145 | MUTUNOPOLIS | 221 | URUACU |
| **70** | DAMIANOPOLIS | 146 | NAZARIO | 222 | URUTAI |
| **71** | DAMOLANDIA | 147 | NEROPOLIS | 223 | VALPARAISO DE GOIAS |
| **72** | DAVINOPOLIS | 148 | NIQUELANDIA | 224 | VARJAO |
| **73** | DIORAMA | 149 | NOVA AMERICA | 225 | VIANOPOLIS |
| **74** | DIVINOPOLIS DE GOIAS | 150 | NOVA AURORA | 226 | VICENTINOPOLIS |
| **75** | DOVERLANDIA | 151 | NOVA CRIXAS | 227 | VILA BOA |
| **76** | EDEALINA | 152 | NOVA GLORIA | 228 | VILA PROPICIO |

# 4 Descrição dos danos causados ao sistema elétrico

A incidência do temporal registrado entre os dias 06 e 08 de outubro 2022 causou diversos impactos na área de concessão da Enel GO. Aproximadamente 60% do CHI é decorrente de ventos fortes e 34% de descargas atmosféricas. O tombamento de árvores nas estruturas de alimentação de média tensão representa aproximadamente 6% do CHI. Cerca de 75 pontos tiveram tombamento de árvores nas estruturas de alimentação de média tensão, em mais de 600 pontos na rede elétrica houve impacto de descargas atmosféricas, cerca de 100 pontos dispuseram de cabo partido ocasionado por fortes ventos e mais de 670 pontos foram impactados por vendavais.

A fim de possibilitar melhor entendimento da importância dos equipamentos afetados na concessão da ENEL GO durante período do Evento, apresenta-se na tabela 5 a hierarquia dos equipamentos da rede de distribuição, assim como a descrição detalhada destes.

| Hierarquia | Sigla | Nome do Equipamento |
|---|---|---|
| 1 | DJ/RE/SE | Disjuntor/ Religador/ Chave Telecomandada |
| 2 | CH | Chave fusível |
| 3 | TF | Transformador |

Tabela 5 – Importância dos equipamentos para o sistema elétrico em termos de hierarquia.

**Religadores automáticos** – são equipamentos de interrupção de corrente elétrica dotados de uma determinada capacidade de repetição em operação de abertura e fechamento de um circuito, durante a ocorrência de um defeito.

**Disjuntor** – é um interruptor elétrico projetado para proteger um circuito elétrico de danos causados por falhas na alimentação elétrica, principalmente devido a situações de sobrecorrentes, causadas por exemplo por excesso de carga ou um curto-circuito.

**Chave fusível** – é um dispositivo fusível no qual o porta-fusível pode ser manipulado de forma a obter uma distância de seccionamento, sem que haja separação física entre o porta-fusível e a base. É um equipamento destinado a proteção de sobrecorrentes de circuitos primários utilizados em redes aéreas de distribuição urbana e rural e em pequenas subestações de consumidor e de concessionária. É dotada de um elemento fusível que responde pelas características básicas de sua operação.

**Transformador** – é um dispositivo destinado a modificar os níveis de tensão e corrente elétrica, mantendo potência elétrica praticamente constante, de um circuito a outro, modificando também os valores das impedâncias elétricas de um circuito elétrico.

Adicionalmente, para conhecimento segue a descrição detalhada abaixo:

**Alimentador** – linha elétrica destinada a transportar energia elétrica em média tensão.

**Condutor de energia** – é o meio pelo qual se transporta potência desde um determinado ponto, denominada fonte ou alimentação, até um terminal consumidor.

**Para-raios** – são equipamentos protetores de linhas de transmissão e distribuição aéreas contra sobretensões causadas por manobras de chaves ou descargas atmosféricas.

**Chave faca** – é um tipo de dispositivo destinado a isolar (seccionar) partes (subsistemas, equipamentos, etc.) de circuitos elétricos. São instaladas em postes de energia e redes de distribuição elétrica, visando seccionar a rede para minimizar os efeitos das interrupções.

**Isoladores** – são elementos sólidos dotados de propriedades mecânicas, capazes de suportar os esforços produzidos pelos condutores. Eletricamente, exercem a função de isolar os condutores,

submetidos a uma diferença de potencial em relação terra (estrutura suporte) ou em relação a um outro condutor de fase.

**Ramal de ligação** - conjunto de condutores e acessórios instalados entre o ponto de derivação do sistema de distribuição da distribuidora e o ponto de conexão das instalações de utilização do acessante.

## 4.1 Equipamentos afetados e sua hierarquia de importância para o sistema

Adicionalmente, segue abaixo a tabela 6, que demonstra o detalhamento da quantidade e o total de equipamentos afetados.

| Dispositivo | Quantidade |
|---|---|
| DJ/RE/SE | 58 |
| CH | 764 |
| TF | 974 |
| **Total Geral** | 1.796 |

Tabela 6 – Equipamentos afetados no período do evento.

O ANEXO I deste documento apresenta, na íntegra, a relação destas interrupções.

## 4.2 Clientes afetados e impactos globais

Em análise ao número de clientes interrompidos – CI na área de concessão da ENEL GO, a figura abaixo apresenta a atipicidade vivenciada entre os dias 06 e 08 de outubro de 2022, data esta que, conforme laudo meteorológico emitido por empresa especializada, a referida concessão passou por um período de condições climáticas de extrema severidade.

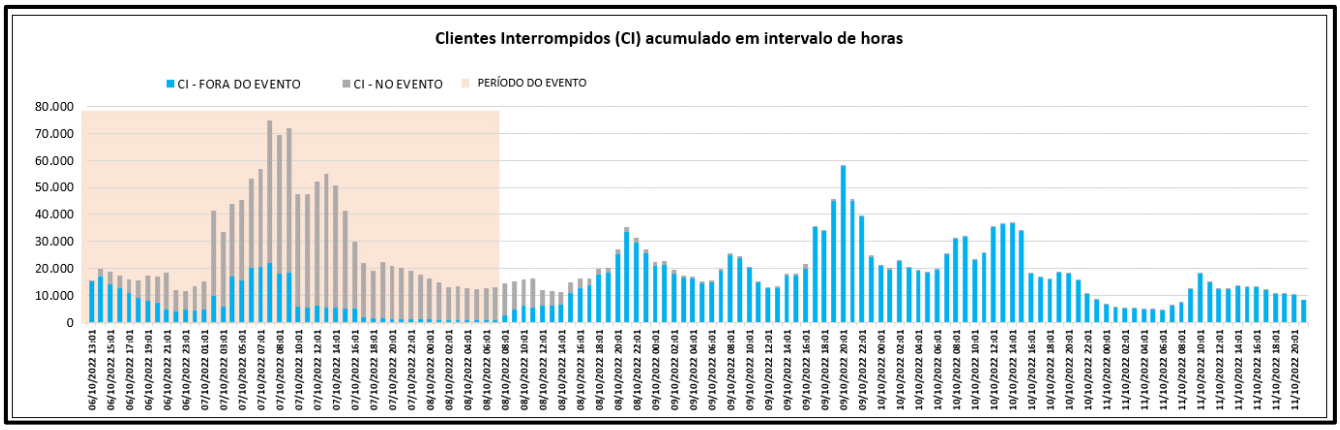


Figura 12-Clientes interrompidos – CI em intervalos de horas

Na figura acima, as barras na cor cinza representam os clientes interrompidos oriundos das ocorrências por Situação de emergência e as barras em azul retratam os demais clientes interrompidos. Destacou-se em laranja o intervalo do evento, para elencar as seguintes situações:

- Anterior ao evento 15.249 clientes estavam desligados por diversas causas.

- Durante o período do evento, registrou-se um pico máximo de 74.771 clientes desligados, resultantes daqueles que já estavam desligados antes do início do evento e aqueles que ficaram sem energia durante o período do evento.

Na figura abaixo é apresentada outra visão da quantidade de clientes interrompidos, a qual está associada ao início da ocorrência independentemente do tempo do reestabelecimento.

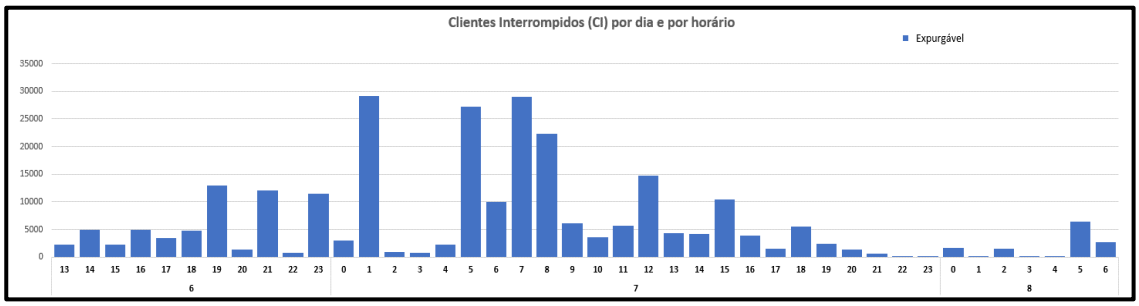


Figura 13 - CI por dia e por Horário

A Figura 13 permite calcular o CI das ocorrências emergenciais associadas ao evento, uma vez que a contabilização é feita uma única vez para cada interrupção (uma ocorrência emergencial pode ter várias interrupções associadas). Em outras palavras, na figura acima um cliente aparecerá uma única vez em um determinado horário, em relação ao início da mesma ocorrência emergencial.

Em termos de Consumidor Hora Interrompido – CHI, a Figura 14 apresenta seu comportamento ao longo dos dias 06 a 08 de outubro de 2022. Observa-se que, o CHI acumulado expurgável, resultante da somatória das interrupções decorrentes do evento, resultou em um montante de 1.004.919,30 CHI.

| CHI Expurgável | | | | | | | | | | | | | | | | | | | | | | | | | |
|---|---|---|---|---|---|---|---|---|---|---|---|---|---|---|---|---|---|---|---|---|---|---|---|---|---|
| DIA_HORA | 0 | 1 | 2 | 3 | 4 | 5 | 6 | 7 | 8 | 9 | 10 | 11 | 12 | 13 | 14 | 15 | 16 | 17 | 18 | 19 | 20 | 21 | 22 | 23 | Total Geral |
| 6 | | | | | | | | | | | | | | 12.617,18 | 23.436,42 | 7.829,56 | 10.610,22 | 14.311,43 | 23.394,94 | 8.071,91 | 3.164,55 | 13.051,65 | 2.624,40 | 48.374,30 | 167.486,56 |
| 7 | 27.434,87 | 238.207,92 | 11.200,80 | 3.602,51 | 9.446,87 | 39.194,04 | 64.992,58 | 56.138,24 | 32.138,99 | 25.176,07 | 16.747,55 | 35.817,19 | 43.319,49 | 24.044,24 | 30.547,76 | 33.934,61 | 21.116,84 | 10.625,30 | 57.547,52 | 15.423,17 | 13.143,38 | 4.531,65 | 842,50 | 250,56 | 815.424,66 |
| 8 | 5.695,43 | 293,64 | 4.306,91 | 92,35 | 226,46 | 3.889,09 | 7.504,20 | | | | | | | | | | | | | | | | | | 22.008,09 |
| Total Geral | | | | | | | | | | | | | | | | | | | | | | | | | 1.004.919,30 |

Figura 14 - CHI por dia e por horário

Na Figura 14, os valores estão acumulados de acordo com o início da ocorrência, o que permite avaliar o horário de maior impacto em termos de abrangência e duração das interrupções. No evento em tela, a maior quantidade de CHI aconteceu devido às interrupções que iniciaram no período das 01:00h do dia 07/10.

## 4.3 Síntese das informações técnicas do evento

A tabela 7 apresenta uma síntese de informações relevantes a respeito do impacto do evento em tela e das interrupções decorrentes deste.

| Relatório: | ISE 19 10/2022 – GO | Evento: | 01-0089 | Período: | Início (dd/mm/aaaa hh:mm:ss) | Fim (dd/mm/aaaa hh:mm:ss) |
|---|---|---|---|---|---|---|
| | | | | | 06/10/2022 13:00:00 | 08/10/2022 07:00:00 |

| ABRANGÊNCIA DO LAUDO METEOROLÓGICO PARA VERIFICAÇÃO DE EXPURGO DE SITUAÇÃO DE EMERGÊNCIA |
|---|
| Abadia De Goias, Abadiania, Acreuna, Adelandia, Agua Fria De Goias, Agua Limpa, Aguas Lindas De Goias, Alexania, Aloandia, Alto Horizonte, Alto Paraiso De Goias, Alvorada Do Norte, Amaralina, Americano Do Brasil, Amorinopolis, Anapolis, Anicuns, Aparecida De Goiania, Aparecida Do Rio Doce, Apore, Aragarcas, Aragoiania, Araguapaz, Arenopolis, Aruana, Aurilandia, Avelinopolis, Baliza, Barro Alto, Bela Vista De Goias, Bom Jardim De Goias, Bom Jesus De Goias, Bonopolis, Brazabrantes, Britania, Buriti Alegre, Buriti De Goias, Buritinopolis, Cabeceiras, Cachoeira Alta, Cachoeira De Goias, Cachoeira Dourada, Cacu, Caiaponia, Caldas Novas, Caldazinha, Campestre De Goias, Campinacu, Campinorte, Campo Alegre De Goias, Campo Limpo De Goias, Campos Belos, Campos Verdes, Castelandia, Catalao, Caturai, Cavalcante, Ceres, Cezarina, Chapadao Do Ceu, Cidade Ocidental, Cocalzinho De Goias, Colinas Do Sul, Corrego Do Ouro, Corumba De Goias, Corumbaiba, Cristalina, Crixas, Crominia, Damianopolis, Damolandia, Davinopolis, Diorama, Divinopolis De Goias, Doverlandia, Edealina, Edeia, Estrela Do Norte, Faina, Fazenda Nova, Firminopolis, Flores De Goias, Formosa, Formoso, Gameleira De Goias, Goiandira, Goianesia, Goiania, Goianira, Goias, Goiatuba, Gouvelandia, Guapo, Guarani De Goias, Heitorai, Hidrolandia, Hidrolina, Iaciara, Inaciolandia, Indiara, Inhumas, Ipameri, Ipiranga De Goias, Ipora, Israelandia, Itaberai, Itaguari, Itaguaru, Itaja, Itapaci, Itapirapua, Itapuranga, Itaruma, Itaucu, Itumbiara, Ivolandia, Jandaia, Jaragua, Jatai, Jaupaci, Jesupolis, Joviania, Jussara, Lagoa Santa, Leopoldo De Bulhoes, Luziania, Mairipotaba, Mambai, Mara Rosa, Matrincha, Maurilandia, Mimoso De Goias, Minacu, Mineiros, Moipora, Monte Alegre De Goias, Montes Claros De Goias, Montividiu, Montividiu Do Norte, Morrinhos, Morro Agudo De Goias, Mossamedes, Mozarlandia, Mundo Novo, Mutunopolis, Nazario, Neropolis, Niquelandia, Nova America, Nova Aurora, Nova Crixas, Nova Gloria, Nova Iguacu De Goias, Nova Roma, Nova Veneza, Novo Brasil, Novo Gama, Novo Planalto, Orizona, Ouro Verde De Goias, Ouvidor, Padre Bernardo, Palestina De Goias, Palmeiras De Goias, Palminopolis, Panama, Paranaiguara, Parauna, Perolandia, Petrolina De Goias, Pilar De Goias, Piracanjuba, Piranhas, Pirenopolis, Pires Do Rio, Planaltina, Pontalina, Porangatu, Porteirao, Portelandia, Posse, Professor Jamil, Quirinopolis, Rio Quente, Rio Verde, Rubiataba, Sanclerlandia, Santa Barbara De Goias, Santa Cruz De Goias, Santa Fe De Goias, Santa Helena De Goias, Santa Rita Do Araguaia, Santa Rita Do Novo Destino, Santa Tereza De Goias, Santa Terezinha De Goias, Santo Antonio Da Barra, Santo Antonio De Goias, Santo Antonio Do Descoberto, Sao Domingos, Sao Francisco De Goias, Sao Joao D Alianca, Sao Joao Da Parauna, Sao Luis De Montes Belos, Sao Luiz Do Norte, Sao Miguel Do Araguaia, Sao Miguel Do Passa Quatro, Sao Simao, Senador Canedo, Serranopolis, Silvania, Sitio D Abadia, Taquaral De Goias, Teresina De Goias, Terezopolis De Goias, Tres Ranchos, Trindade, Trombas, Turvania, Turvelandia, Uirapuru, Uruacu, Urutai, Valparaiso De Goias, Varjao, Vianopolis, Vicentinopolis, Vila Boa, Vila Propicio |

| ITEM | DESCRIÇÃO | VALOR | UNIDADE |
|---|---|---|---|
| 1 | Tempo Médio de Preparação das equipes durante o período do evento | 384 | min |
| 2 | Tempo Médio de Deslocamento das equipes durante o período do evento | 55 | min |
| 3 | Tempo Médio de Execução das obras durante o período do evento | 104 | min |
| 4 | Quantidade de municípios afetados durante o período do evento | 228 | - |
| 5 | Quantidade de subestações afetadas durante o período do evento | 318 | - |

| | | | |
|---|---|---|---|
| 6 | Data e hora do início da primeira ocorrência com causas expurgáveis | 06/10/2022 13:01 | dd/mm/aaaa hh:mm |
| 7 | Data e hora do término da última ocorrência com causas expurgáveis | 08/10/2022 06:58 | dd/mm/aaaa hh:mm |
| 8 | Soma dos CHI das interrupções associadas ao evento e causas expurgáveis | 1.004.919,30 | hora |
| 9 | Número de unidades consumidoras atingidas (CI) com causas expurgáveis | 262.892 | - |
| 10 | Média da duração das interrupções com causas expurgáveis (CHI/CI) | 10,12 | hora |
| 11 | Duração da interrupção mais longa com causas expurgáveis | 101,29 | hora |

Tabela 7 – Síntese de informações gerais do evento.

# 5 Relato técnico sobre a intervenção realizada para restabelecimento

Em qualquer evento de situação de emergência, a rede de distribuição registra ocorrências emergenciais que podem estar associadas ao meio ambiente (não gerenciáveis) ou relacionadas à operação do sistema (gerenciáveis). Nesse sentido, é importante destacar que, em qualquer situação, a ENEL GO despacha suas equipes de forma eficiente sem distinção da causa raiz, uma vez que o fato gerador somente é confirmado in loco, incluindo as ocorrências sem serviços executados (por exemplo, defeito interno), que podem atrasar o atendimento de ocorrências com desligamentos.

Assim, a fim de agilizar o reestabelecimento do serviço, além das equipes de atendimento de emergência, foram mobilizadas as equipes de combate a perdas, corte/religa, construção de rede, técnicos do sistema elétrico e grande equipe de backoffice.

Pode-se observar nas evidências do Item 6.1 e/ou Item 6.2, que o temporal ocasionou em muitos pontos chuva de granizo, quedas de árvores, dentre outros. Também foram observadas em várias ocorrências, relatos de equipes sobre atolamentos em estradas, árvores caídas no percurso, queda de ponte, mau tempo durante atendimento e dificuldade de acesso. Por consequência, impactando no atendimento das ocorrências emergenciais.

Neste cenário, durante o período do evento, entre 06 de outubro de 2022 e 08 de Outubro de 2022, observa-se nas imagens a seguir os atendimentos realizados, as equipes e o número de ocorrências iniciadas durante o evento.

Assim, adiante serão apresentadas, com maior nível de detalhes, as ações adotadas pela distribuidora.

## 5.1 Contingente de técnicos utilizados nos serviços e tempos de atendimento

Nas figuras abaixo o número de ocorrências estão associadas ao dia de início da ocorrência, sendo que cada uma delas é contabilizada apenas uma vez, respeitando os dias do evento climático e independentemente do tempo do reestabelecimento. Dentro da gestão da empresa destaca-se na Figura 16 os atendimentos realizados para atender as ocorrências emergenciais iniciadas no período do evento (Figura 15). Na Figura 17 ilustra a quantidade de turnos para atendimento das ocorrências emergenciais. Ressalta-se que para o atendimento de algumas ocorrências fez-se necessária a alocação de mais de uma equipe. Na Figura 18 demostra a quantidade de eletricistas para atendimento das ocorrências.

Anterior ao evento, 971 ocorrências estavam ativas, por diversas causas.

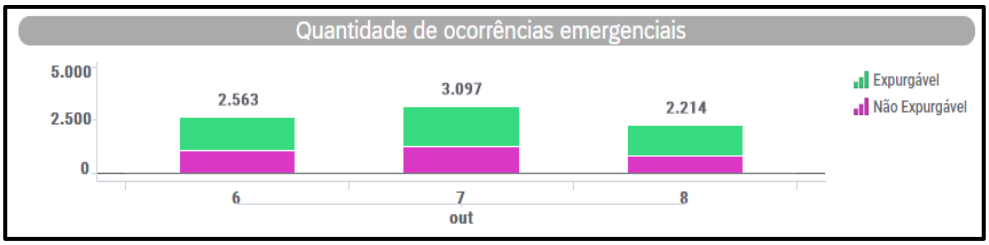


Figura 15 - Ocorrências emergenciais no período do evento por dia

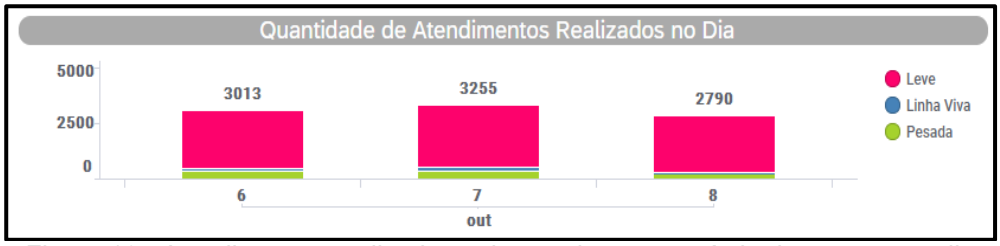


Figura 16 - Atendimentos realizados pelas equipes no período do evento por dia

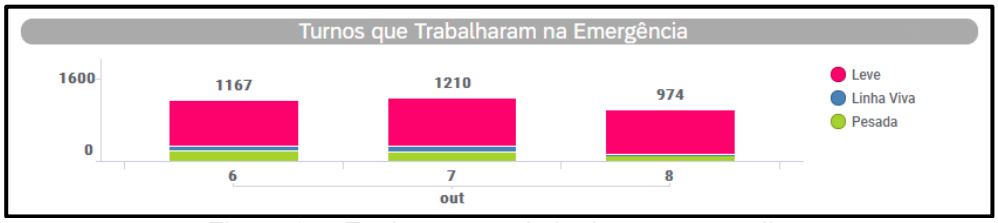


Figura 17 - Equipes no período do evento por dia

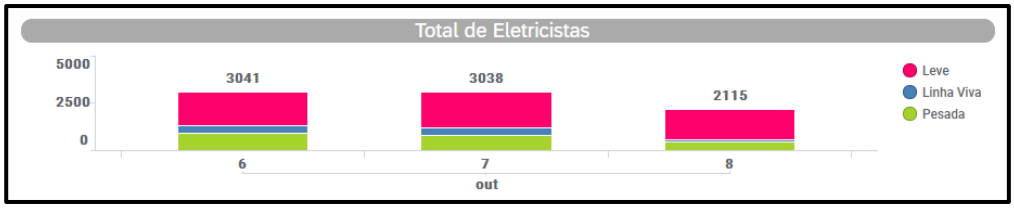


Figura 18 - Eletricistas no período do evento por dia

## 5.2 Tempos médios de atendimento

Apresenta-se na Figura 19 informações a respeito dos tempos médios de atendimento das equipes de campo durante a vivência do evento (início 06/10/2022 às 13:00 e Fim 08/10/2022 às 07:00) e nas imagens (Figura 20 a Figura 28), destaca-se as informações a respeito dos tempos médios de atendimento das equipes de campo durante a vivência do evento por regional, incluindo as ocorrências classificadas como situação de emergência.

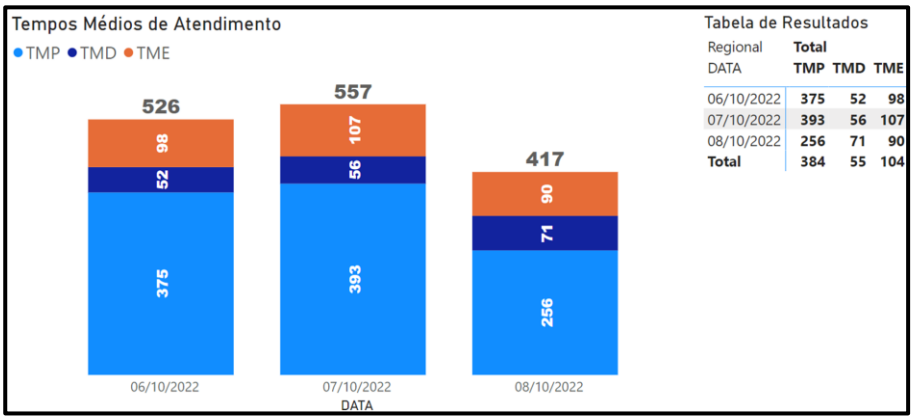


Figura 19 - Tempos de atendimento registrados no período do evento (início 06/10/2022 às 13:00 e Fim 08/10/2022 às 07:00)

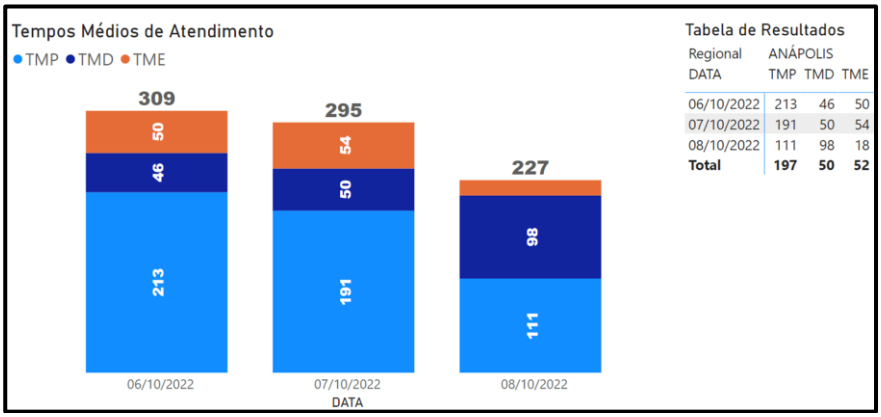


Figura 20 - Tempos de atendimento registrados no período do evento (Regional Anápolis - início 06/10/2022 às 13:00 e Fim 08/10/2022 às 07:00)

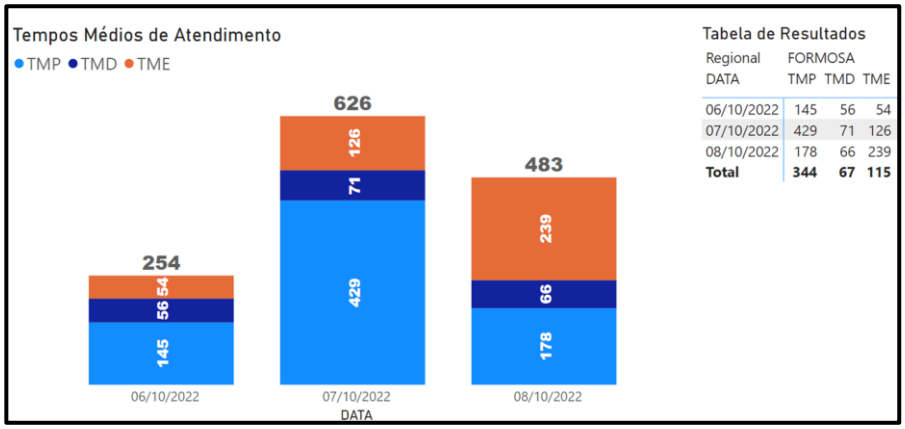


Figura 21 - Tempos de atendimento registrados no período do evento (Regional Formosa - início 06/10/2022 às 13:00 e Fim 08/10/2022 às 07:00)

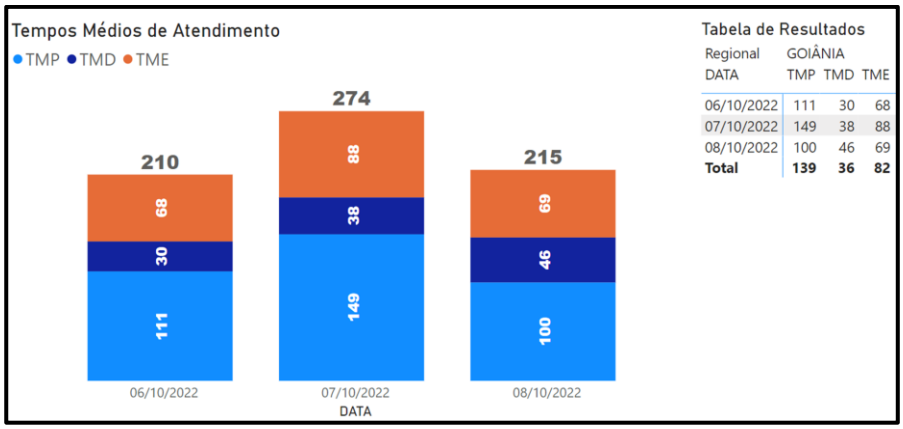


Figura 22 - Tempos de atendimento registrados no período do evento (Regional Goiânia - início 06/10/2022 às 13:00 e Fim 08/10/2022 às 07:00)

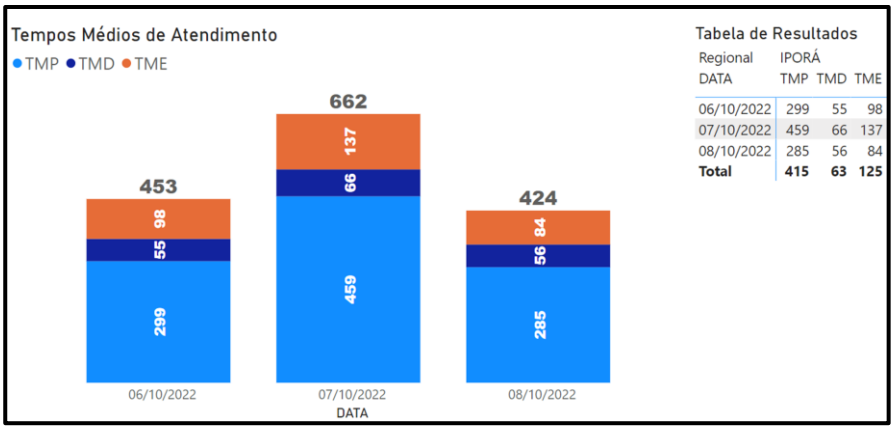


Figura 23 - Tempos de atendimento registrados no período do evento (Regional Iporá - início 06/10/2022 às 13:00 e Fim 08/10/2022 às 07:00)

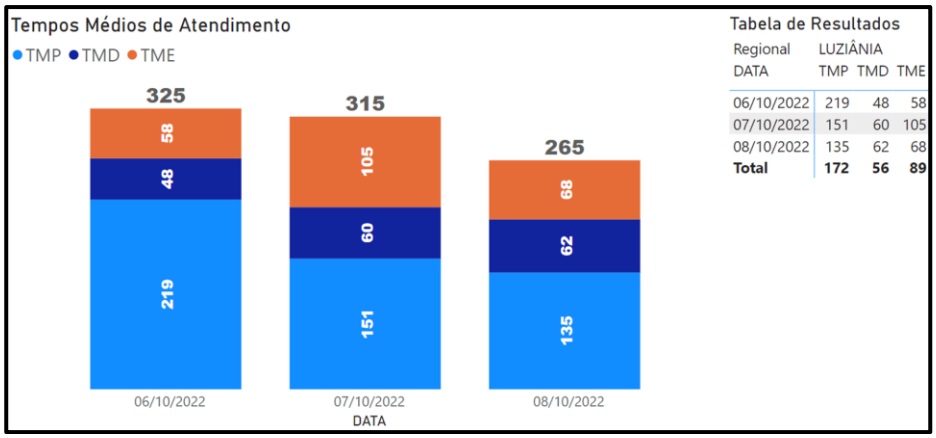


Figura 24 - Tempos de atendimento registrados no período do evento (Regional Luziânia - início 06/10/2022 às 13:00 e Fim 08/10/2022 às 07:00)

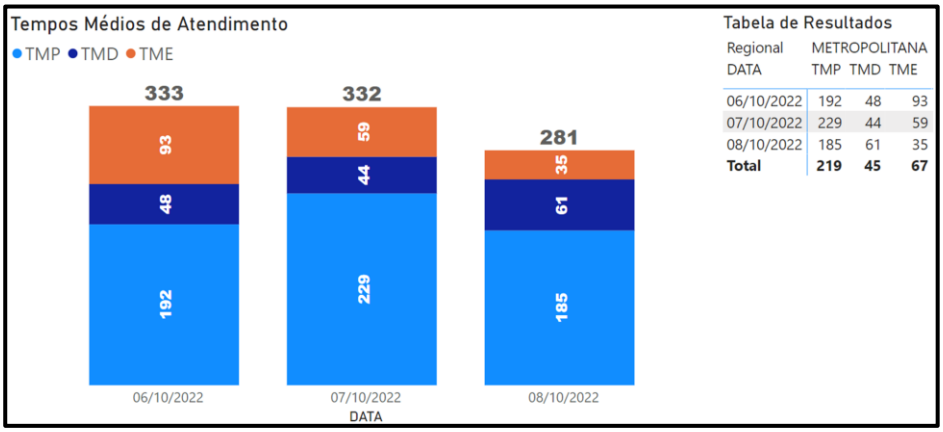


Figura 25 - Tempos de atendimento registrados no período do evento (Regional Metropolitana - início 06/10/2022 às 13:00 e Fim 08/10/2022 às 07:00)

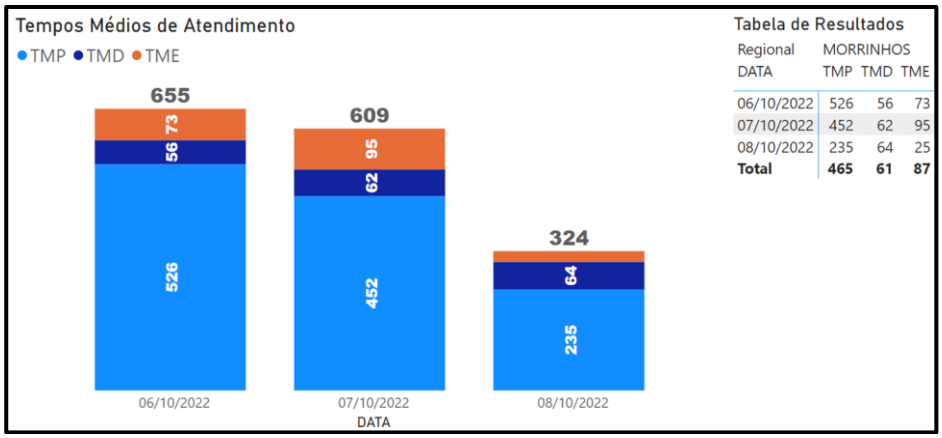


Figura 26 - Tempos de atendimento registrados no período do evento (Regional Morrinhos – início 06/10/2022 às 13:00 e Fim 08/10/2022 às 07:00)

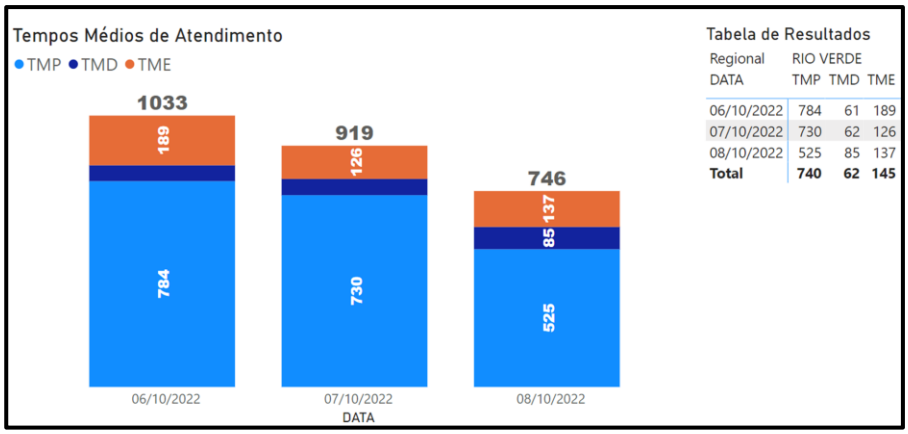


Figura 27 - Tempos de atendimento registrados no período do evento (Regional Rio Verde - início

06/10/2022 às 13:00 e Fim 08/10/2022 às 07:00)

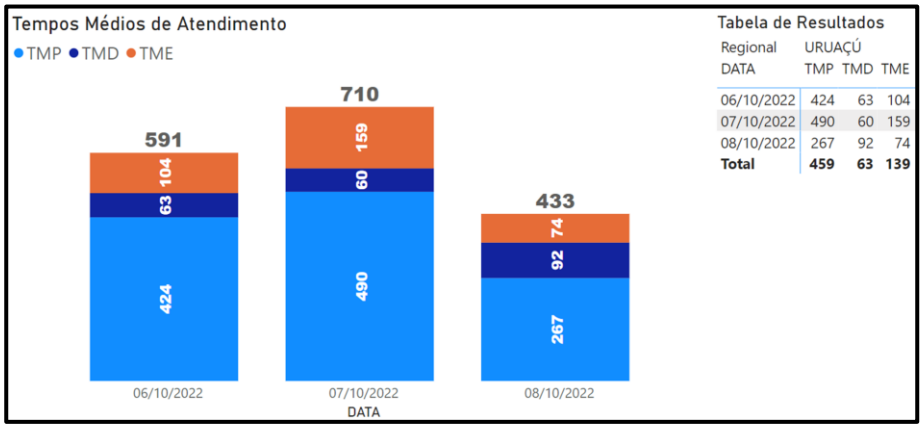


Figura 28 - Tempos de atendimento registrados no período do evento (Regional Uruaçu - início 06/10/2022 às 13:00 e Fim 08/10/2022 às 07:00)

Conforme mostrado nas figuras acima, o aumento de ocorrências no período do evento também trouxe um aumento nas parcelas dos tempos médios de atendimento (preparo deslocamento e execução). Note-se ainda que, a parcela mais impactada foi o tempo médio de preparo (TMP), em função da quantidade de ocorrências que ficaram em tempo de espera.

# 6 Evidências do evento

Seguem no subitem abaixo as matérias jornalísticas que evidenciam a severidade e abrangência do evento relatado.

## 6.1 Matérias jornalísticas

Apresenta-se abaixo diversas reportagens a respeito do evento ocorrido entre os dias 06 a 08 de Outubro de 2022.

### CIDADES DE GOIÁS REGISTRAM CHUVA DE GRANIZO

Em Chapadão do Céu e Mineiros precipitação foi mais forte. Inmet diz que fenômeno é considerado incomum para esta época do ano.

whatsapp Tweet Compartilhar Curtir 0

Após mais de dois meses de intenso calor, algumas cidades de Goiás registraram chuva entre a noite de segunda-feira (5) e a manhã desta terça-feira (6).

Em Mineiros e Chapadão do Céu, ambos na região sudoeste do estado, chegou a cair granizo.
Os registros foram feitos por telespectadores da TV Anhanguera.

Moradora de Chapadão do Céu registra chuva de granizo que aconteceu nesta segunda (5) (foto: Mariana Morais / Facebook).

Fonte: **Portal Catalão**
Link: https://portalcatalao.com.br/portal/noticias/goias/cidades-de-goias-registram-chuva-de-granizo,MjE0ODg.html

# Grande Goiânia tem famílias desabrigadas e árvores caídas após chuva com granizo

Árvore caiu em cima de telhados de duas casas e mulher e mãe que moravam no mesmo lote foram para casa de familiares. Clube da OAB sofreu danos na estrutura e precisou ser interditado.

**Por Rafael Oliveira, g1 Goiás**
09/10/2022 12h24 · Atualizado há 2 meses

Árvore cai em cima de carro estacionado em Aparecida de Goiânia, em Goiás — Foto: Reprodução/TV Anhanguera

Fonte: **G1 Goiás**
Link: https://g1.globo.com/go/goias/noticia/2022/10/09/grande-goiania-tem-familias-desabrigadas-e-arvores-caidas-apos-chuva-com-granizo.ghtml

# Cel da OAB é interditado após temporal causar estragos em Aparecida

Eduardo Marques | 09 outubro 2022 às 15h32

De acordo com comunicado da diretoria, os estragos ainda são levantados e não há previsão para reabertura

CEL da OAB é interditado após estragos causados por chuva, em Aparecida de Goiânia . (Foto: Reprodução/CEL DA OAB)

Fonte: **Jornal Opção**
Link: https://www.jornalopcao.com.br/aparecida-de-goiania/cel-da-oab-e-interditado-apos-temporal-causar-estragos-em-aparecida-433349/

# Temporal com ventos de até 50km/h destelha igreja e casas em Silvânia

Segundo o Centro de Informações Meteorológicas e Hidrológicas do Estado de Goiás, a chuva registrada na região foi de 15,8 mm. Também foi registrada queda de árvore próximo ao local.

**Por Gabriela Macêdo, g1 Goiás**
09/10/2022 18h45 · Atualizado há 2 meses

Moradora tem casa destelhada por temporal em Silvânia — Foto: Arquivo pessoal/Patrícia de Souza Santos

Fonte: **G1 Goiás**
Link: https://g1.globo.com/go/goias/noticia/2022/10/09/temporal-com-ventos-destelha-igreja-e-casas-em-goias.ghtml

## 6.2 Evidências Fotográficas

Segue abaixo evidências fotográficas que demonstram impedimentos e/ou danos causados ao sistema elétrico na área de concessão da Enel GO por ocasião do evento climático em questão.

32160-10-2022.mp4

| | |
|---|---|
| **Regional:** | Rio Verde |
| **Município:** | Jataí |
| **Ocorrência:** | 32160-10-2022 |

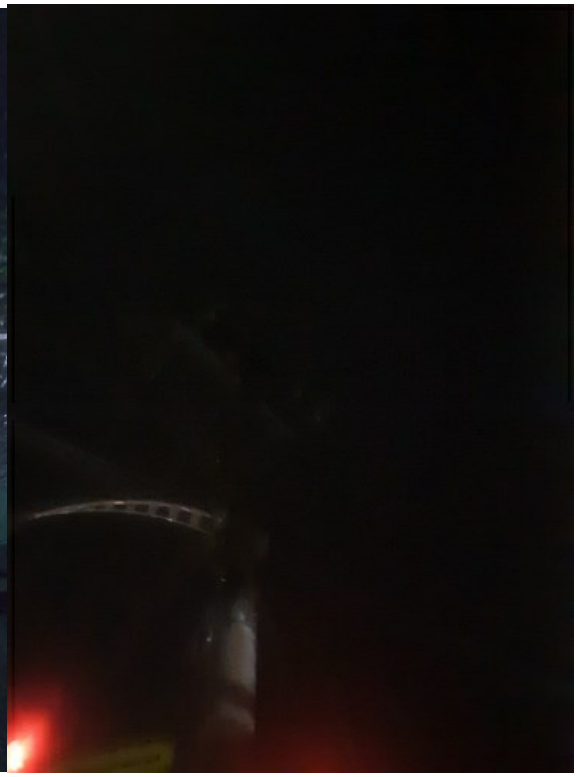

| | |
|---|---|
| **Regional:** | Rio Verde |
| **Município:** | Mineiros |
| **Ocorrência:** | 32747-10-2022 |

| | |
|---|---|
| **Regional:** | Rio Verde |
| **Município:** | Mineiros |

**DADOS DA OCORRÊNCIA**

| | |
|---|---|
| Ordem de Serviço: | 2022-10/031485 |
| Data/Hora Geração: | 06/10/2022 17:37:49 |
| Data/Hora Previsão: | 07/10/2022 03:50:00 (Salvar) |
| Status: | FINALIZADO |
| Abrangência: | TRANSFORMADOR |
| Abrang. Manobra: | TRANSFORMADOR |
| Ponto de Defeito: | BC11012032 CONFIRMADO |
| Motivo: | PERIGO IMINENTE |
| Solicitante: | |
| Endereço: | - |
| Município: | SANTA CRUZ DE GOIAS |
| Bairro: | SETOR CENTRAL |

APR | Informações COS | Atendimento Nível Tensão | ORDEM 2 | Defeito | Riscos Ambientais | Callback

Tempos | Notas de Reclamação | Eventos | Indicadores | Operações Realizadas | Observações | Anexos

| Data/Hora | Observações |
|---|---|
| 06/10/2022 18:28 | CALLBACK: 04 - Sem contato com cliente: Realizado tentativa de contato com o senhor Fabio pelo telefone de contato 64 ' porém o cliente não atendeu. |
| 06/10/2022 18:28 | CALLBACK: 04 - Sem contato com cliente: Realizado tentativa de contato com o senhor Fabio pelo telefone de contato 64 ' porém o cliente não atendeu. |
| 06/10/2022 18:28 | CALLBACK: 04 - Sem contato com cliente: Realizado tentativa de contato com o senhor Fabio pelo telefone de contato 64 ' porém o cliente não atendeu. |
| 06/10/2022 20:03 | Macro: RESPOSTA ZONA PROTEGIDA - ETAPA 1 - Mensagem enviada pela equipe: 963035B - Obs.: |
| 06/10/2022 20:58 | Macro: RESPOSTA ZONA PROTEGIDA - ETAPA 2 - Mensagem enviada pela equipe: 963035B - Obs.: |
| 06/10/2022 20:59 | 963035B - chuva muito forte no local do serviço aguardando parar pro termino do serviço |
| 06/10/2022 21:37 | Macro: LIBERACAO ENERGIZAR REDE - Mensagem enviada pela equipe: 963035B - Obs.: Retidado Aterramento: SIM, Equipe Distancia Segura: SIM |
| 06/10/2022 21:52 | Confimação de chegada no local ao receber a macro de Pronto para Executar Manobra |

**DADOS DA OCORRÊNCIA**

| | |
|---|---|
| Ordem de Serviço: | 2022-10/031606 |
| Data/Hora Geração: | 06/10/2022 18:22:31 |
| Data/Hora Previsão: | 07/10/2022 00:45:00 (Salvar) |
| Status: | FINALIZADO |
| Abrangência: | TRANSFORMADOR |
| Abrang. Manobra: | TRANSFORMADOR |
| Ponto de Defeito: | SM11000016 CONFIRMADO |
| Motivo: | FALTA DE ENERGIA EM VARIOS COI |
| Solicitante: | |
| Endereço: | r. |
| Município: | SAO MIGUEL DO ARAGUAIA |
| Bairro: | SETOR AEROPORTO |

APR | Informações COS | Atendimento Nível Tensão | ORDEM 2 | Defeito | Riscos Ambientais | Callback

Tempos | Notas de Reclamação | Eventos | Indicadores | Operações Realizadas | Observações | Anexos

| Data/Hora | Observações |
|---|---|
| 06/10/2022 19:55 | POSSIVEL COLETIVA: . |
| 06/10/2022 20:23 | :::::::: |
| 06/10/2022 20:45 | ::::ABC:::ABC |
| 06/10/2022 20:45 | As 3 fases do trafo está aberta |
| 06/10/2022 20:46 | nos nao realizamos a emenda do cabo favor enviar equipe com escada para fazer a emenda blz |
| 06/10/2022 21:51 | colega estamos com condutor bt partido porem esta chovendo vai demorar um pouco vamos esperar chuva passar ok |

**DADOS DA OCORRÊNCIA**

| | |
|---|---|
| Ordem de Serviço: | 2022-10/032806 |
| Data/Hora Geração: | 07/10/2022 00:41:51 |
| Data/Hora Previsão: | 08/10/2022 00:49:40 (Salvar) |
| Status: | FINALIZADO |
| Abrangência: | INTERNOSUBESTACAO |
| Abrang. Manobra: | INTERNOSUBESTACAO |
| Ponto de Defeito: | 00730224 CONFIRMADO |
| Motivo: | CIRCUITO/LINHA COM DEFEITO |
| Solicitante: | Interno de Subestação |
| Endereço: | 13,8 SE GOIATUBA AL. 02 |
| Município: | GOIATUBA |
| Bairro: | SETOR JOAO VICENTE ROSA |

APR | Informações COS | Atendimento Nível Tensão | ORDEM 2 | Defeito | Riscos Ambientais | Callback

Tempos | Notas de Reclamação | Eventos | Indicadores | Operações Realizadas | Observações | Anexos

| Data/Hora | Observações |
|---|---|
| 07/10/2022 00:52 | 956039 - pt 03 e 956044 - pt 38 |
| 07/10/2022 02:22 | Confimação de chegada no local ao receber a macro de Pronto para Executar Manobra |
| 07/10/2022 02:41 | 956050C - ssa religadora ta ligada tireta jampeada, vamos ter q bater escada |
| 07/10/2022 02:42 | 956050C - cod a chuva está muito forte neste momento |
| 07/10/2022 02:42 | 956050C - assim que a chuva passa iremos atuar blz |
| 07/10/2022 02:47 | Confimação de chegada no local ao receber a macro de Pronto para Executar Manobra |
| 07/10/2022 03:35 | Confimação de chegada no local ao receber a macro de Pronto para Executar Manobra |
| 07/10/2022 04:41 | Rede com defeito |
| 07/10/2022 04:48 | Jumper solto na Gt12000032ld |
| 07/10/2022 07:26 | Confimação de chegada no local ao receber a macro de Pronto para Executar Manobra |
| 07/10/2022 09:28 | Macro: - Mensagem enviada pela equipe: 77117A - Tel.: d/Oco.: 32806 - Chave: GT12000032 - Obs.: |

**DADOS DA OCORRÊNCIA**

| | |
|---|---|
| Ordem de Serviço: | 2022-10/032840 |
| Data/Hora Geração: | 07/10/2022 01:21:51 |
| Data/Hora Previsão: | 08/10/2022 09:54:52 (Salvar) |
| Status: | FINALIZADO |
| Abrangência: | CHAVE |
| Abrang. Manobra: | CHAVE |
| Ponto de Defeito: | AY10426652 CONFIRMADO |
| Motivo: | CIRCUITO/LINHA COM DEFEITO |
| Solicitante: | |
| Endereço: | 34,5 LD ARENOPOLIS - PIRANHAS / AY10426652 |
| Município: | ARENOPOLIS |
| Bairro: | ZONA RURAL |

APR | Informações COS | Atendimento Nível Tensão | ORDEM 2 | Defeito | Riscos Ambientais | Callback

Tempos | Notas de Reclamação | Eventos | Indicadores | Operações Realizadas | Observações | Anexos

| Data/Hora | Observações |
|---|---|
| 07/10/2022 21:09 | Confimação de chegada no local ao receber a macro de Pronto para Executar Manobra |
| 07/10/2022 23:18 | ** EQUIPE 999060C AFIRMA QUE ACESSO PARA CONTINUAR MANOBRA FOI LEVADO PELA CHUVA PONTE CAIU. ** |
| 07/10/2022 23:24 | ** CONTINUAR MANOBRA** |
| 08/10/2022 09:57 | Confimação de chegada no local ao receber a macro de Pronto para Executar Manobra |

**DADOS DA OCORRÊNCIA**

| | |
|---|---|
| Ordem de Serviço: | 2022-10/032847 |
| Data/Hora Geração: | 07/10/2022 01:32:04 |
| Data/Hora Previsão: | 07/10/2022 12:00:00 (Salvar) |
| Status: | FINALIZADO |
| Abrangência: | INTERNOSUBESTACAO |
| Abrang. Manobra: | INTERNOSUBESTACAO |
| Ponto de Defeito: | 00980214 CONFIRMADO |
| Motivo: | CIRCUITO/LINHA COM DEFEITO |
| Solicitante: | Interno de Subestação |
| Endereço: | 13,8 SE ITUMBIARA NOVA AL 1 |
| Município: | ITUMBIARA |
| Bairro: | BAIRRO AFONSO PENA |

APR | Informações COS | Atendimento Nível Tensão | ORDEM 2 | Defeito | Riscos Ambientais | Callback

Tempos | Notas de Reclamação | Eventos | Indicadores | Operações Realizadas | Observações | Anexos

| Data/Hora | Observações |
|---|---|
| 07/10/2022 02:58 | CALLBACK: 01 - Sem Energia: |
| 07/10/2022 05:01 | Muita chuva no local, impossibilitou o serviço |
| 07/10/2022 05:08 | Defeito apos IT16430896 |
| 07/10/2022 08:57 | NECESSÁRIO LINHA VIVA |
| 07/10/2022 10:14 | Macro: - Mensagem enviada pela equipe: 771026S - Tel.: Ped/Oco.: 32847 - Chave: It21309801 - Obs.: |
| 07/10/2022 10:16 | Etiquetado Circuito ITUMBIARA NOVA / DISJ 214 / REG: 634539 |

**DADOS DA OCORRÊNCIA**

| | |
|---|---|
| Ordem de Serviço: | 2022-10/033065 |
| Data/Hora Geração: | 07/10/2022 04:59:12 |
| Data/Hora Previsão: | 07/10/2022 15:30:00 (Salvar) |
| Status: | FINALIZADO |
| Abrangência: | TRANSFORMADOR |
| Abrang. Manobra: | TRANSFORMADOR |
| Ponto de Defeito: | TR11317384 — CONFIRMADO |
| Motivo: | FALTA DE ENERGIA NO CONSUMID |
| Solicitante: | |
| Endereço: | |
| Município: | TRINDADE |
| Bairro: | RESIDENCIAL VIEIRA |
| Referencia: | |

APR | Informações COS | Atendimento Nível Tensão | ORDEM 2 | Defeito | Riscos Ambientais | Callback

Tempos | Notas de Reclamação | Eventos | Indicadores | Operações Realizadas | Observações | Anexos

| Data/Hora | Observações |
|---|---|
| 07/10/2022 06:10 | CALLBACK: 04 - Sem contato com cliente |
| 07/10/2022 07:53 | 250044 - BOM DIA ESTA CHOVENDOMUITO NO LOCAL EQUIPE AGUARDANDO A CHUVA PASSAR |
| 07/10/2022 08:53 | 250044 - estamos numa tr11 aguardandoa chuva passa e o;circuito nao ta aceitando nao temos previsão aqui |
| 07/10/2022 11:13 | 250044 - COD VAMOS FAZER UM TESTE NA TR11317384 VAMOS FAZER AS ZONAS PROTEGIDA |
| 07/10/2022 11:21 | Macro: RESPOSTA ZONA PROTEGIDA - ETAPA 1 - Mensagem enviada pela equipe: 250044S - Obs.: |
| 07/10/2022 11:29 | Macro: RESPOSTA ZONA PROTEGIDA - ETAPA 2 - Mensagem enviada pela equipe: 250044S - Obs.: |
| 07/10/2022 11:35 | Macro: RESPOSTA ZONA TRABALHO - Mensagem enviada pela equipe: 250044S - Obs.: EQUIPE VAI TRABALHAR ENTRE 2 ATERRAMENTOS |
| 07/10/2022 12:55 | 250044 - FIZEMOS TESTE NA TR11 A SECO ACEITOU MAIS QUANDO LIGA CARGA DELE COMEÇANA DELETAR AS FASES AB PROXIMO A ELE |
| 07/10/2022 13:39 | Macro: LIBERACAO ENERGIZAR REDE - Mensagem enviada pela equipe: 250044S - Obs.: Retidado Aterramento: SIM, Equipe Distancia Segura: SIM |
| 07/10/2022 13:39 | Macro: LIBERACAO ENERGIZAR REDE - Mensagem enviada pela equipe: 250044S - Obs.: Retidado Aterramento: SIM, Equipe Distancia Segura: SIM |

**DADOS DA OCORRÊNCIA**

| | |
|---|---|
| Ordem de Serviço: | 2022-10/033101 |
| Data/Hora Geração: | 07/10/2022 05:13:54 |
| Data/Hora Previsão: | 07/10/2022 10:30:00 (Salvar) |
| Status: | FINALIZADO |
| Abrangência: | CONSUMIDOR |
| Abrang. Manobra: | CONSUMIDOR |
| Ponto de Defeito: | 12249282 — CONFIRMADO |
| Motivo: | PERIGO IMINENTE |
| Solicitante: | |
| Endereço: | |
| Município: | APARECIDA DE GOIANIA |

APR | Informações COS | Atendimento Nível Tensão | ORDEM 2 | Defeito | Riscos Ambientais | Callback

Tempos | Notas de Reclamação | Eventos | Indicadores | Operações Realizadas | Observações | Anexos

| Data/Hora | Observações |
|---|---|
| 07/10/2022 05:44 | CALLBACK: 04 - Sem contato com cliente: |
| 07/10/2022 07:34 | EQUIPE: 956032A INFORMA QUE NO LOCAL ESTÁ CHOVENDO NO MOMENTO E ESTÁ AGUARDANDO O FIM DA CHUVA PARA PODER DAR CONTINUIDADE A ATIVIDADE. |

**DADOS DA OCORRÊNCIA**

| | |
|---|---|
| Ordem de Serviço: | 2022-10/033134 |
| Data/Hora Geração: | 07/10/2022 05:20:21 |
| Data/Hora Previsão: | 07/10/2022 13:35:00 (Salvar) |
| Status: | FINALIZADO |
| Abrangência: | TRANSFORMADOR |
| Abrang. Manobra: | TRANSFORMADOR |
| Ponto de Defeito: | GN11201577 — CONFIRMADO |
| Motivo: | FALTA DE ENERGIA EM VARIOS COI |
| Solicitante: | |
| Endereço: | |
| Município: | GOIANIA |
| Bairro: | CONJUNTO VERA CRUZ |

APR | Informações COS | Atendimento Nível Tensão | ORDEM 2 | Defeito | Riscos Ambientais | Callback

Tempos | Notas de Reclamação | Eventos | Indicadores | Operações Realizadas | Observações | Anexos

| Data/Hora | Observações |
|---|---|
| 07/10/2022 05:30 | CALLBACK: 01 - Sem Energia |
| 07/10/2022 09:55 | equipe 903042a,continua chovendo muito ainda estamos no aguardando chuva passa |

**DADOS DA OCORRÊNCIA**

| | |
|---|---|
| Ordem de Serviço: | 2022-10/033161 |
| Data/Hora Geração: | 07/10/2022 05:21:27 |
| Data/Hora Previsão: | 07/10/2022 14:50:00 (Salvar) |
| Status: | FINALIZADO |
| Abrangência: | TRANSFORMADOR |
| Abrang. Manobra: | TRANSFORMADOR |
| Ponto de Defeito: | GN11135108 — CONFIRMADO |
| Motivo: | CONDUTOR (FIO) PARTIDO |
| Solicitante: | |
| Endereço: | I |
| Município: | GOIANIA |
| Bairro: | SETOR NEGRAO DE LIMA |
| Referencia: | |
| Inf. Adicionais: | CLIENTE INFORMA QUE ESTAVA DANDO CURTO CIRCUITO DURANTE A MADRUGADA E DEPOIS QUE ACABOU O FIO DE ENERGIA SE ROMPEU E ESTA NO CHÃO |
| Tensão: | 13,8 kV |

APR | Informações COS | Atendimento Nível Tensão | ORDEM 2 | Defeito | Riscos Ambientais | Callback

Tempos | Notas de Reclamação | Eventos | Indicadores | Operações Realizadas | Observações | Anexos

| Usuario | Nome | Data/Hora | Observações |
|---|---|---|---|
| [redacted] | | | |
| E | | 07/10/2022 05:53 | CALLBACK: 01 - Sem Energia |
| E | | 07/10/2022 09:02 | 901030- Aqui vai precisar de cesto aéreo. a árvore tensionou os cabos da baixa tensão. Os cabos passam dentro da árvore. |
| E | | 07/10/2022 09:29 | Autorizado supervisor Daniel |
| E | | 07/10/2022 09:29 | árvore com interrupção. é necessário para a realização da poda. |
| E | | 07/10/2022 11:21 | EQUIPE AGUARDANDO CHUVA PARA TERMINAR A ATIVIDADE |

Despacho 07/10/2022 07:37:19 → Chegada 07/10/2022 09:01:48 → Normalização SIM → Serviços 12 itens → Materiais 6 itens → Conclusão 07/10/2022 14:09:46

Registro de Conclusão de Atendimento

Data/Hora: 07/10/2022 14:09 KM: 1 Distância Defeito (m): 0 Mot. Impossibilidade Foto:

Observações:

Equipes Em Deslocamento

| Viatura | Prefixo | Status | Status Manobra | Data/Hora Acioname... | Data/Hora Resposta | Responsável Aceite | KM Inicio | KM Fim | Observacao | P |
|---|---|---|---|---|---|---|---|---|---|---|
| MANOBRA 6 | MANOBRA 6A | Finalizado | Nenhum | 07/10/2022 14:00:01 | 07/10/2022 14:00:01 | | 89 | 90 | | 9 |
| 826036 | 826036A | Finalizado | Nenhum | 07/10/2022 09:37:12 | 07/10/2022 09:37:12 | | 33596 | 33597 | | 9 |
| 901030 | 901030A | Finalizado | Nenhum | 07/10/2022 07:37:19 | 07/10/2022 07:37:19 | | 49540 | 49569 | | 0 |

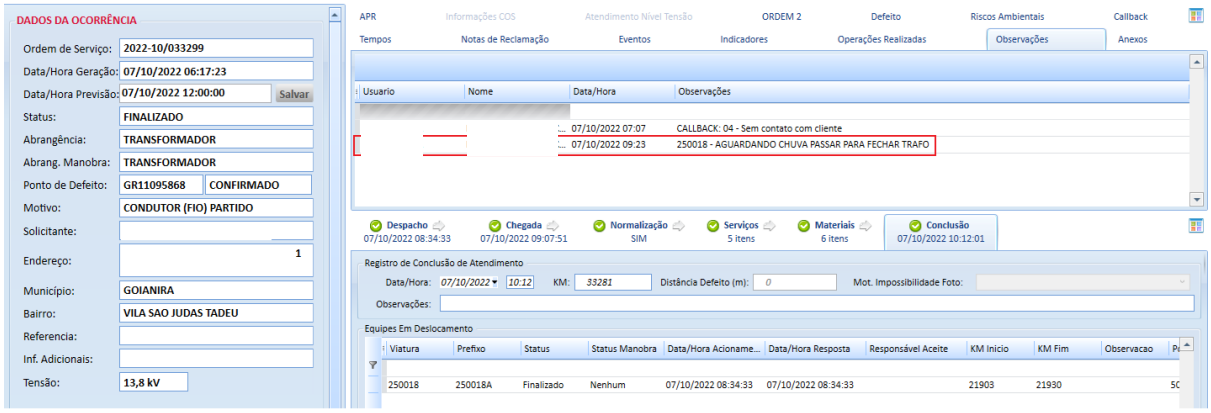

DADOS DA OCORRÊNCIA

| | |
|---|---|
| Ordem de Serviço: | 2022-10/033299 |
| Data/Hora Geração: | 07/10/2022 06:17:23 |
| Data/Hora Previsão: | 07/10/2022 12:00:00 (Salvar) |
| Status: | FINALIZADO |
| Abrangência: | TRANSFORMADOR |
| Abrang. Manobra: | TRANSFORMADOR |
| Ponto de Defeito: | GR11095868 CONFIRMADO |
| Motivo: | CONDUTOR (FIO) PARTIDO |
| Solicitante: | |
| Endereço: | 1 |
| Município: | GOIANIRA |
| Bairro: | VILA SAO JUDAS TADEU |
| Referencia: | |
| Inf. Adicionais: | |
| Tensão: | 13,8 kV |

APR | Informações COS | Atendimento Nível Tensão | ORDEM 2 | Defeito | Riscos Ambientais | Callback

Tempos | Notas de Reclamação | Eventos | Indicadores | Operações Realizadas | Observações | Anexos

| Usuario | Nome | Data/Hora | Observações |
|---|---|---|---|
| | | 07/10/2022 07:07 | CALLBACK: 04 - Sem contato com cliente |
| | | 07/10/2022 09:23 | 250018 - AGUARDANDO CHUVA PASSAR PARA FECHAR TRAFO |

Despacho 07/10/2022 08:34:33 | Chegada 07/10/2022 09:07:51 | Normalização SIM | Serviços 5 itens | Materiais 6 itens | Conclusão 07/10/2022 10:12:01

Registro de Conclusão de Atendimento

Data/Hora: 07/10/2022 10:12 KM: 33281 Distância Defeito (m): 0 Mot. Impossibilidade Foto:

Observações:

Equipes Em Deslocamento

| Viatura | Prefixo | Status | Status Manobra | Data/Hora Acioname... | Data/Hora Resposta | Responsável Aceite | KM Inicio | KM Fim | Observacao | P |
|---|---|---|---|---|---|---|---|---|---|---|
| 250018 | 250018A | Finalizado | Nenhum | 07/10/2022 08:34:33 | 07/10/2022 08:34:33 | | 21903 | 21930 | | 5C |

# ANEXO I - Relação de ocorrências emergências expurgáveis

| Relatório: ISE 19 10/2022 – GO | Evento: 01-0089 | Período: | Início (dd/mm/aaaa hh:mm:ss) | Fim (dd/mm/aaaa hh:mm:ss) |
|---|---|---|---|---|
| | | | 06/10/2022 13:00:00 | 08/10/2022 07:00:00 |
| **ABRANGÊNCIA DO LAUDO METEOROLÓGICO** | | | | |
| Abadia De Goias, Abadiania, Acreuna, Adelandia, Agua Fria De Goias, Agua Limpa, Aguas Lindas De Goias, Alexania, Aloandia, Alto Horizonte, Alto Paraiso De Goias, Alvorada Do Norte, Amaralina, Americano Do Brasil, Amorinopolis, Anapolis, Anicuns, Aparecida De Goiania, Aparecida Do Rio Doce, Apore, Aragarcas, Aragoiania, Araguapaz, Arenopolis, Aruana, Aurilandia, Avelinopolis, Baliza, Barro Alto, Bela Vista De Goias, Bom Jardim De Goias, Bom Jesus De Goias, Bonopolis, Brazabrantes, Britania, Buriti Alegre, Buriti De Goias, Buritinopolis, Cabeceiras, Cachoeira Alta, Cachoeira De Goias, Cachoeira Dourada, Cacu, Caiaponia, Caldas Novas, Caldazinha, Campestre De Goias, Campinacu, Campinorte, Campo Alegre De Goias, Campo Limpo De Goias, Campos Belos, Campos Verdes, Castelandia, Catalao, Caturai, Cavalcante, Ceres, Cezarina, Chapadao Do Ceu, Cidade Ocidental, Cocalzinho De Goias, Colinas Do Sul, Corrego Do Ouro, Corumba De Goias, Corumbaiba, Cristalina, Crixas, Crominia, Damianopolis, Damolandia, Davinopolis, Diorama, Divinopolis De Goias, Doverlandia, Edealina, Edeia, Estrela Do Norte, Faina, Fazenda Nova, Firminopolis, Flores De Goias, Formosa, Formoso, Gameleira De Goias, Goiandira, Goianesia, Goiania, Goianira, Goias, Goiatuba, Gouvelandia, Guapo, Guarani De Goias, Heitorai, Hidrolandia, Hidrolina, Iaciara, Inaciolandia, Indiara, Inhumas, Ipameri, Ipiranga De Goias, Ipora, Israelandia, Itaberai, Itaguari, Itaguaru, Itaja, Itapaci, Itapirapua, Itapuranga, Itaruma, Itaucu, Itumbiara, Ivolandia, Jandaia, Jaragua, Jatai, Jaupaci, Jesupolis, Joviania, Jussara, Lagoa Santa, Leopoldo De Bulhoes, Luziania, Mairipotaba, Mambai, Mara Rosa, Matrincha, Maurilandia, Mimoso De Goias, Minacu, Mineiros, Moipora, Monte Alegre De Goias, Montes Claros De Goias, Montividiu, Montividiu Do Norte, Morrinhos, Morro Agudo De Goias, Mossamedes, Mozarlandia, Mundo Novo, Mutunopolis, Nazario, Neropolis, Niquelandia, Nova America, Nova Aurora, Nova Crixas, Nova Gloria, Nova Iguacu De Goias, Nova Roma, Nova Veneza, Novo Brasil, Novo Gama, Novo Planalto, Orizona, Ouro Verde De Goias, Ouvidor, Padre Bernardo, Palestina De Goias, Palmeiras De Goias, Palminopolis, Panama, Paranaiguara, Parauna, Perolandia, Petrolina De Goias, Pilar De Goias, Piracanjuba, Piranhas, Pirenopolis, Pires Do Rio, Planaltina, Pontalina, Porangatu, Porteirao, Portelandia, Posse, Professor Jamil, Quirinopolis, Rio Quente, Rio Verde, Rubiataba, Sanclerlandia, Santa Barbara De Goias, Santa Cruz De Goias, Santa Fe De Goias, Santa Helena De Goias, Santa Rita Do Araguaia, Santa Rita Do Novo Destino, Santa Tereza De Goias, Santa Terezinha De Goias, Santo Antonio Da Barra, Santo Antonio De Goias, Santo Antonio Do Descoberto, Sao Domingos, Sao Francisco De Goias, Sao Joao D Alianca, Sao Joao Da Parauna, Sao Luis De Montes Belos, Sao Luiz Do Norte, Sao Miguel Do Araguaia, Sao Miguel Do Passa Quatro, Sao Simao, Senador Canedo, Serranopolis, Silvania, Sitio D Abadia, Taquaral De Goias, Teresina De Goias, Terezopolis De Goias, Tres Ranchos, Trindade, Trombas, Turvania, Turvelandia, Uirapuru, Uruacu, Urutai, Valparaiso De Goias, Varjao, Vianopolis, Vicentinopolis, Vila Boa, Vila Propicio | | | | |

Tabela 8 – Tabela Resumo do evento.

Segue abaixo a tabela resumo relativo às interrupções expurgadas por Situação de Emergência para o período do evento supracitado, bem como o limite de CHI da Distribuidora.

| RESUMO | | | |
|---|---|---|---|
| **TOTAL DE INTERRUPÇÕES** | **TOTAL CHI** | **TOTAL CI** | **LIMITE CHI** |
| 3.272 | 1.004.919,30 | 262.892 | 490.173,71 |

Tabela 9 – Tabela Resumo das interrupções versus limite CHI.

Segue ainda a relação, na íntegra, a lista de interrupções com o devido detalhamento das informações.

Tabela 10 – Detalhamento das Interrupções Expurgadas.

| agente | mes_competencia | ano_competencia | codigoConjunto | alimentador | subestacao | numeroOrdemInterrupcao | EQP_ORIGEM | codTipoInterrupcao | codMotivoExpurgo | dataHoraInicioInterrupcao | dataHoraRestabilizacao | fatoGerador | nivelTensao | qtdConsumidorasAtingidas | numConsumidoresConjunto | CHI |
|---|---|---|---|---|---|---|---|---|---|---|---|---|---|---|---|---|
| **6072** | 10 | 2022 | 15748 | 2 | 470 | 20221028211 | LZ12304998 | 1 | 3 | 06/10/2022 14:12:53 | 06/10/2022 16:26:00 | Interna-Não programada-Meio ambiente-Descarga Atmosférica | 13800 | 18 | 11891 | 39,93 |
| **6072** | 10 | 2022 | 14979 | 1 | 202 | 20221029822 | SL11000019 | 1 | 3 | 06/10/2022 13:01:58 | 06/10/2022 16:03:00 | Interna-Não programada-Meio ambiente-Vento | 220 | 109 | 17763 | 328,88 |
| **6072** | 10 | 2022 | 14946 | 1 | 392 | 20221029823 | 380005359 | 1 | 3 | 06/10/2022 13:02:05 | 07/10/2022 07:04:00 | Interna-Não programada-Meio ambiente-Vento | 220 | 1 | 10896 | 18,03 |
| **6072** | 10 | 2022 | 16484 | 32 | 570 | 20221029832 | PU12380687 | 1 | 3 | 06/10/2022 13:03:16 | 06/10/2022 23:21:00 | Interna-Não programada-Meio ambiente-Descarga Atmosférica | 34500 | 73 | 6743 | 751,58 |
| **6072** | 10 | 2022 | 14894 | 2 | 40 | 20221029840 | 260022111 | 1 | 3 | 06/10/2022 13:04:25 | 06/10/2022 19:35:00 | Interna-Não programada-Meio ambiente-Vento | 220 | 1 | 18476 | 6,51 |
| **6072** | 10 | 2022 | 14904 | 31 | 283 | 20221029842 | FB12248238 | 1 | 3 | 06/10/2022 13:04:36 | 06/10/2022 15:02:00 | Interna-Não programada-Meio ambiente-Vento | 34500 | 183 | 11750 | 358,07 |
| **6072** | 10 | 2022 | 14863 | 4 | 5 | 20221029844 | 10026644116 | 1 | 3 | 06/10/2022 13:04:54 | 06/10/2022 16:45:00 | Interna-Não programada-Meio ambiente-Vento | 220 | 1 | 87499 | 3,67 |
| **6072** | 10 | 2022 | 14986 | 1 | 379 | 20221029849 | 600008241 | 1 | 3 | 06/10/2022 13:06:54 | 06/10/2022 23:14:00 | Interna-Não programada-Meio ambiente-Vento | 220 | 1 | 2191 | 10,12 |
| **6072** | 10 | 2022 | 14940 | 1 | 38 | 20221029851 | 10018557374 | 1 | 3 | 06/10/2022 13:07:32 | 06/10/2022 15:21:00 | Interna-Não programada-Meio ambiente-Vento | 220 | 1 | 110957 | 2,22 |
| **6072** | 10 | 2022 | 14921 | 1 | 169 | 20221029857 | RV12279854 | 1 | 3 | 06/10/2022 13:08:28 | 07/10/2022 12:13:00 | Interna-Não programada-Meio ambiente-Descarga Atmosférica | 13800 | 3 | 12046 | 69,23 |
| **6072** | 10 | 2022 | 16493 | 2 | 388 | 20221029859 | TJ10404179 | 1 | 3 | 06/10/2022 13:06:04 | 06/10/2022 15:39:00 | Interna-Não programada-Meio ambiente-Vento | 13800 | 3 | 16706 | 7,65 |
| **6072** | 10 | 2022 | 16493 | 2 | 388 | 20221029859 | TJ10404179 | 1 | 3 | 06/10/2022 13:06:04 | 06/10/2022 16:49:29 | Interna-Não programada-Meio ambiente-Vento | 13800 | 10 | 16706 | 37,24 |
| **6072** | 10 | 2022 | 16493 | 2 | 388 | 20221029859 | TJ10404179 | 1 | 3 | 06/10/2022 13:06:04 | 06/10/2022 16:34:57 | Interna-Não programada-Meio ambiente-Vento | 13800 | 11 | 16706 | 38,30 |
| **6072** | 10 | 2022 | 16493 | 2 | 388 | 20221029859 | TJ10404179 | 1 | 3 | 06/10/2022 13:06:04 | 06/10/2022 14:40:27 | Interna-Não programada-Meio ambiente-Vento | 13800 | 49 | 16706 | 77,08 |
| **6072** | 10 | 2022 | 14864 | 6 | 344 | 20221029880 | HD12287469 | 1 | 3 | 06/10/2022 13:12:24 | 07/10/2022 09:35:00 | Interna-Não programada-Meio ambiente-Vento | 13800 | 1 | 31664 | 20,38 |
| **6072** | 10 | 2022 | 14942 | 11 | 233 | 20221029882 | 15931894 | 1 | 3 | 06/10/2022 13:12:47 | 06/10/2022 15:55:00 | Interna-Não programada-Meio ambiente-Vento | 220 | 1 | 54281 | 2,70 |
| **6072** | 10 | 2022 | 14965 | 3 | 57 | 20221029885 | 10021993783 | 1 | 3 | 06/10/2022 13:13:28 | 07/10/2022 05:43:00 | Interna-Não programada-Meio ambiente-Vento | 220 | 1 | 52212 | 16,49 |
| **6072** | 10 | 2022 | 14925 | 1 | 88 | 20221029902 | IB21000060 | 1 | 3 | 06/10/2022 13:17:05 | 06/10/2022 18:50:00 | Interna-Não programada-Meio ambiente-Descarga Atmosférica | 220 | 1 | 18940 | 5,55 |
| **6072** | 10 | 2022 | 15750 | 2 | 45 | 20221029905 | 2490037207 | 1 | 3 | 06/10/2022 13:17:36 | 06/10/2022 21:20:00 | Interna-Não programada-Meio ambiente-Vento | 220 | 1 | 6420 | 8,04 |
| **6072** | 10 | 2022 | 14946 | 2 | 393 | 20221029919 | AN21239278 | 1 | 3 | 06/10/2022 13:19:46 | 06/10/2022 16:05:00 | Interna-Não programada-Meio ambiente-Vento | 220 | 1 | 10896 | 2,75 |
| **6072** | 10 | 2022 | 16490 | 2 | 59 | 20221029920 | GN11227541 | 1 | 3 | 06/10/2022 13:13:44 | 06/10/2022 15:31:00 | Interna-Não programada-Meio ambiente-Vento | 220 | 143 | 19802 | 327,15 |
| **6072** | 10 | 2022 | 14939 | 1 | 207 | 20221029925 | 2430012206 | 1 | 3 | 06/10/2022 13:20:39 | 06/10/2022 22:24:00 | Interna-Não programada-Meio ambiente-Vento | 220 | 1 | 13923 | 9,06 |
| **6072** | 10 | 2022 | 14873 | 2 | 18 | 20221029930 | BA12382485 | 1 | 3 | 06/10/2022 13:13:57 | 06/10/2022 16:40:00 | Interna-Não programada-Meio ambiente-Descarga Atmosférica | 13800 | 11 | 6396 | 37,78 |
| **6072** | 10 | 2022 | 14859 | 9 | 588 | 20221029932 | SN11133106 | 1 | 3 | 06/10/2022 13:22:08 | 06/10/2022 19:00:00 | Interna-Não programada-Meio ambiente-Árvore ou Vegetação | 220 | 89 | 27390 | 501,17 |
| **6072** | 10 | 2022 | 14943 | 1 | 197 | 20221029949 | 4020039800 | 1 | 3 | 06/10/2022 13:23:49 | 06/10/2022 19:10:00 | Interna-Não programada-Meio ambiente-Vento | 220 | 1 | 14310 | 5,77 |
| **6072** | 10 | 2022 | 14916 | 33 | 76 | 20221029963 | SD12389183 | 1 | 3 | 06/10/2022 13:25:15 | 06/10/2022 21:42:12 | Interna-Não programada-Meio ambiente-Vento | 34500 | 21 | 19436 | 173,93 |
| **6072** | 10 | 2022 | 14867 | 1 | 11 | 20221029964 | AG12234256 | 1 | 3 | 06/10/2022 13:25:41 | 06/10/2022 17:11:00 | Interna-Não programada-Meio ambiente-Descarga Atmosférica | 13800 | 20 | 8274 | 75,11 |
| **6072** | 10 | 2022 | 14873 | 2 | 18 | 20221029969 | 1150024280 | 1 | 3 | 06/10/2022 13:26:26 | 06/10/2022 18:34:00 | Interna-Não programada-Meio ambiente-Vento | 220 | 1 | 6396 | 5,13 |
| **6072** | 10 | 2022 | 15745 | 7 | 103 | 20221029973 | 290116508 | 1 | 3 | 06/10/2022 13:22:18 | 06/10/2022 16:31:05 | Interna-Não programada-Meio ambiente-Vento | 220 | 1 | 21048 | 3,15 |
| **6072** | 10 | 2022 | 14963 | 2 | 414 | 20221029975 | PO21283665 | 1 | 3 | 06/10/2022 13:27:22 | 08/10/2022 01:34:00 | Interna-Não programada-Meio ambiente-Vento | 220 | 1 | 27731 | 36,11 |
| **6072** | 10 | 2022 | 16491 | 1 | 170 | 20221029979 | RP11074731 | 1 | 3 | 06/10/2022 13:19:06 | 06/10/2022 14:29:00 | Interna-Não programada-Meio ambiente-Vento | 220 | 110 | 17888 | 128,15 |
| **6072** | 10 | 2022 | 16491 | 1 | 473 | 20221029985 | 10017035056 | 1 | 3 | 06/10/2022 13:28:45 | 06/10/2022 16:34:00 | Interna-Não programada-Meio ambiente-Vento | 220 | 1 | 17888 | 3,09 |
| **6072** | 10 | 2022 | 16483 | 31 | 385 | 20221030004 | 150100681 | 1 | 3 | 06/10/2022 13:31:16 | 07/10/2022 10:25:53 | Interna-Não programada-Meio ambiente-Descarga Atmosférica | 220 | 1 | 7569 | 20,91 |
| **6072** | 10 | 2022 | 15730 | 33 | 245 | 20221030007 | RV10418186 | 1 | 3 | 06/10/2022 13:28:56 | 06/10/2022 16:19:02 | Interna-Não programada-Meio ambiente-Vento | 34500 | 26 | 1328 | 73,71 |
| **6072** | 10 | 2022 | 15730 | 33 | 245 | 20221030007 | RV10418186 | 1 | 3 | 06/10/2022 13:30:50 | 06/10/2022 16:19:02 | Interna-Não programada-Meio ambiente-Vento | 34500 | 2 | 1328 | 5,61 |
| **6072** | 10 | 2022 | 15730 | 33 | 245 | 20221030007 | RV10418186 | 1 | 3 | 07/10/2022 00:43:57 | 07/10/2022 02:22:04 | Interna-Não programada-Meio ambiente-Vento | 34500 | 34 | 1328 | 55,60 |
| **6072** | 10 | 2022 | 15730 | 33 | 245 | 20221030007 | RV10418186 | 1 | 3 | 07/10/2022 03:08:14 | 07/10/2022 03:12:42 | Interna-Não programada-Meio ambiente-Vento | 34500 | 34 | 1328 | 2,53 |
| **6072** | 10 | 2022 | 15730 | 33 | 245 | 20221030007 | RV10418186 | 1 | 3 | 07/10/2022 03:35:11 | 07/10/2022 03:40:21 | Interna-Não programada-Meio ambiente-Vento | 34500 | 34 | 1328 | 2,93 |
| **6072** | 10 | 2022 | 16494 | 31 | 583 | 20221030009 | NQ12264589 | 1 | 3 | 06/10/2022 13:31:59 | 06/10/2022 22:19:00 | Interna-Não programada-Meio ambiente-Descarga Atmosférica | 34500 | 2 | 17524 | 17,57 |
| **6072** | 10 | 2022 | 14912 | 2 | 395 | 20221030010 | 150163630 | 1 | 3 | 06/10/2022 13:32:08 | 07/10/2022 07:34:00 | Interna-Não programada-Meio ambiente-Vento | 220 | 1 | 6827 | 18,03 |
| **6072** | 10 | 2022 | 16475 | 7 | 453 | 20221030012 | 14933949 | 1 | 3 | 06/10/2022 13:32:28 | 06/10/2022 16:46:00 | Interna-Não programada-Meio ambiente-Vento | 220 | 1 | 50648 | 3,23 |
| **6072** | 10 | 2022 | 14898 | 2 | 50 | 20221030018 | EA21237728 | 1 | 3 | 06/10/2022 13:32:55 | 06/10/2022 18:34:00 | Interna-Não programada-Meio ambiente-Vento | 220 | 1 | 12796 | 5,02 |
| **6072** | 10 | 2022 | 14928 | 32 | 260 | 20221030019 | IW12141722 | 1 | 3 | 06/10/2022 13:33:27 | 06/10/2022 15:31:00 | Interna-Não programada-Meio ambiente-Vento | 34500 | 2 | 12086 | 3,92 |
| **6072** | 10 | 2022 | 14962 | 2 | 151 | 20221030020 | PK21063369 | 1 | 3 | 06/10/2022 13:33:29 | 06/10/2022 23:16:00 | Interna-Não programada-Meio ambiente-Vento | 220 | 2 | 15316 | 19,42 |
| **6072** | 10 | 2022 | 14863 | 4 | 580 | 20221030023 | 20807909 | 1 | 3 | 06/10/2022 13:34:13 | 07/10/2022 00:06:00 | Interna-Não programada-Meio ambiente-Vento | 220 | 1 | 87499 | 10,53 |
| **6072** | 10 | 2022 | 14879 | 2 | 29 | 20221030041 | CC12080202 | 1 | 3 | 06/10/2022 13:37:25 | 06/10/2022 18:17:00 | Interna-Não programada-Meio ambiente-Descarga Atmosférica | 13800 | 21 | 29141 | 97,85 |
| **6072** | 10 | 2022 | 14942 | 12 | 233 | 20221030050 | 13957132 | 1 | 3 | 06/10/2022 13:39:08 | 06/10/2022 15:40:00 | Interna-Não programada-Meio ambiente-Vento | 220 | 1 | 54281 | 2,01 |
| **6072** | 10 | 2022 | 14957 | 1 | 145 | 20221030054 | PG12390631 | 1 | 3 | 06/10/2022 13:39:44 | 06/10/2022 18:43:00 | Interna-Não programada-Meio ambiente-Vento | 13800 | 6 | 4552 | 30,33 |
| **6072** | 10 | 2022 | 14924 | 31 | 88 | 20221030062 | IB12336256 | 1 | 3 | 06/10/2022 13:41:45 | 06/10/2022 15:50:00 | Interna-Não programada-Meio ambiente-Descarga Atmosférica | 34500 | 8 | 10198 | 17,10 |
| **6072** | 10 | 2022 | 14931 | 2 | 98 | 20221030065 | 690370131 | 1 | 3 | 06/10/2022 13:42:34 | 06/10/2022 17:03:00 | Interna-Não programada-Meio ambiente-Vento | 220 | 1 | 19592 | 3,34 |
| **6072** | 10 | 2022 | 15749 | 1 | 578 | 20221030068 | AJ21204040 | 1 | 3 | 06/10/2022 13:42:51 | 06/10/2022 16:49:00 | Interna-Não programada-Meio ambiente-Descarga Atmosférica | 220 | 2 | 14959 | 6,21 |
| **6072** | 10 | 2022 | 14921 | 2 | 8 | 20221030069 | EU21279677 | 1 | 3 | 06/10/2022 13:42:58 | 07/10/2022 11:17:00 | Interna-Não programada-Meio ambiente-Vento | 220 | 1 | 12046 | 21,57 |
| **6072** | 10 | 2022 | 15740 | 2 | 420 | 20221030075 | 15905226 | 1 | 3 | 06/10/2022 13:43:50 | 06/10/2022 16:53:00 | Interna-Não programada-Meio ambiente-Vento | 220 | 1 | 51937 | 3,15 |
| **6072** | 10 | 2022 | 14956 | 2 | 242 | 20221030077 | PW21302962 | 1 | 3 | 06/10/2022 13:44:07 | 06/10/2022 15:41:00 | Interna-Não programada-Meio ambiente-Descarga Atmosférica | 220 | 1 | 33108 | 1,95 |
| **6072** | 10 | 2022 | 14937 | 8 | 237 | 20221030082 | AN21302304 | 1 | 3 | 06/10/2022 13:44:48 | 06/10/2022 17:46:00 | Interna-Não programada-Meio ambiente-Vento | 220 | 1 | 33900 | 4,02 |
| **6072** | 10 | 2022 | 15746 | 1 | 563 | 20221030084 | 8570005911 | 1 | 3 | 06/10/2022 13:44:52 | 06/10/2022 22:11:00 | Interna-Não programada-Meio ambiente-Vento | 220 | 1 | 10469 | 8,44 |
| **6072** | 10 | 2022 | 14956 | 35 | 261 | 20221030088 | MY12234372 | 1 | 3 | 06/10/2022 13:45:23 | 06/10/2022 15:53:00 | Interna-Não programada-Meio ambiente-Vento | 34500 | 9 | 33108 | 19,14 |
| **6072** | 10 | 2022 | 14864 | 4 | 344 | 20221030099 | AP11167759 | 1 | 3 | 06/10/2022 13:39:39 | 06/10/2022 15:06:00 | Interna-Não programada-Meio ambiente-Vento | 220 | 128 | 31664 | 184,21 |
| **6072** | 10 | 2022 | 16484 | 32 | 570 | 20221030100 | RV21213395 | 1 | 3 | 06/10/2022 13:49:00 | 07/10/2022 11:36:00 | Interna-Não programada-Meio ambiente-Vento | 220 | 1 | 6743 | 21,78 |
| **6072** | 10 | 2022 | 16489 | 4 | 32 | 20221030105 | 760008772 | 1 | 3 | 06/10/2022 13:49:25 | 06/10/2022 17:24:00 | Interna-Não programada-Meio ambiente-Vento | 220 | 1 | 10681 | 3,58 |
| **6072** | 10 | 2022 | 14896 | 1 | 524 | 20221030107 | BV21029738 | 1 | 3 | 06/10/2022 13:49:45 | 07/10/2022 06:56:00 | Interna-Não programada-Meio ambiente-Descarga Atmosférica | 220 | 3 | 4349 | 51,31 |
| **6072** | 10 | 2022 | 14906 | 3 | 56 | 20221030122 | GE21285430 | 1 | 3 | 06/10/2022 13:51:46 | 07/10/2022 02:16:00 | Interna-Não programada-Meio ambiente-Vento | 220 | 2 | 32174 | 24,81 |
| **6072** | 10 | 2022 | 14887 | 34 | 584 | 20221030124 | IP12265552 | 1 | 3 | 06/10/2022 13:52:13 | 06/10/2022 16:45:00 | Interna-Não programada-Meio ambiente-Vento | 34500 | 7 | 3653 | 20,16 |
| **6072** | 10 | 2022 | 14918 | 1 | 189 | 20221030128 | 2880017768 | 1 | 3 | 06/10/2022 13:52:43 | 06/10/2022 17:33:00 | Interna-Não programada-Meio ambiente-Vento | 220 | 1 | 33935 | 3,67 |
| **6072** | 10 | 2022 | 15737 | 4 | 59 | 20221030136 | GN11035846 | 1 | 3 | 06/10/2022 13:49:09 | 06/10/2022 15:41:00 | Interna-Não programada-Meio ambiente-Descarga Atmosférica | 220 | 98 | 19115 | 182,69 |
| **6072** | 10 | 2022 | 16484 | 32 | 328 | 20221030137 | CP12191771 | 1 | 3 | 06/10/2022 13:49:20 | 08/10/2022 21:29:26 | Interna-Não programada-Meio ambiente-Descarga Atmosférica | 34500 | 1 | 6743 | 55,67 |
| **6072** | 10 | 2022 | 16484 | 32 | 328 | 20221030137 | CP12191771 | 1 | 3 | 06/10/2022 13:49:20 | 08/10/2022 23:48:53 | Interna-Não programada-Meio ambiente-Descarga Atmosférica | 34500 | 2 | 6743 | 115,98 |

| | | | | | | | | | | | | | | | | |
|---|---|---|---|---|---|---|---|---|---|---|---|---|---|---|---|---|
| **6072** | 10 | 2022 | 16484 | 32 | 328 | 20221030137 | CP12191771 | 1 | 3 | 06/10/2022 13:49:20 | 08/10/2022 22:13:01 | Interna-Não programada-Meio ambiente-Descarga Atmosférica | 34500 | 2 | 6743 | 112,79 |
| **6072** | 10 | 2022 | 16484 | 32 | 328 | 20221030137 | CP12191771 | 1 | 3 | 06/10/2022 13:49:20 | 07/10/2022 21:13:16 | Interna-Não programada-Meio ambiente-Descarga Atmosférica | 34500 | 3 | 6743 | 94,20 |
| **6072** | 10 | 2022 | 16484 | 32 | 328 | 20221030137 | CP12191771 | 1 | 3 | 06/10/2022 13:49:20 | 07/10/2022 22:24:22 | Interna-Não programada-Meio ambiente-Descarga Atmosférica | 34500 | 17 | 6743 | 553,93 |
| **6072** | 10 | 2022 | 16484 | 32 | 328 | 20221030137 | CP12191771 | 1 | 3 | 08/10/2022 00:45:33 | 08/10/2022 10:24:50 | Interna-Não programada-Meio ambiente-Descarga Atmosférica | 34500 | 20 | 6743 | 193,09 |
| **6072** | 10 | 2022 | 15746 | 2 | 563 | 20221030143 | NA21181612 | 1 | 3 | 06/10/2022 13:55:18 | 06/10/2022 21:05:00 | Interna-Não programada-Meio ambiente-Vento | 220 | 2 | 10469 | 14,32 |
| **6072** | 10 | 2022 | 14968 | 2 | 305 | 20221030150 | TD21277643 | 1 | 3 | 06/10/2022 13:55:59 | 07/10/2022 23:36:00 | Interna-Não programada-Meio ambiente-Vento | 220 | 1 | 10541 | 33,67 |
| **6072** | 10 | 2022 | 14964 | 3 | 156 | 20221030152 | QI18271537TS | 1 | 3 | 06/10/2022 13:54:15 | 06/10/2022 16:24:00 | Interna-Não programada-Meio ambiente-Descarga Atmosférica | 13800 | 71 | 27742 | 177,20 |
| **6072** | 10 | 2022 | 14986 | 1 | 379 | 20221030155 | UT21282137 | 1 | 3 | 06/10/2022 13:57:03 | 07/10/2022 00:35:00 | Interna-Não programada-Meio ambiente-Descarga Atmosférica | 220 | 1 | 2191 | 10,63 |
| **6072** | 10 | 2022 | 14934 | 32 | 480 | 20221030161 | JT21106055 | 1 | 3 | 06/10/2022 13:57:29 | 08/10/2022 09:30:00 | Interna-Não programada-Meio ambiente-Descarga Atmosférica | 220 | 1 | 7235 | 43,54 |
| **6072** | 10 | 2022 | 16488 | 3 | 61 | 20221030162 | 10085816 | 1 | 3 | 06/10/2022 13:57:33 | 06/10/2022 16:21:00 | Interna-Não programada-Meio ambiente-Vento | 220 | 1 | 39599 | 2,39 |
| **6072** | 10 | 2022 | 14946 | 1 | 393 | 20221030175 | AN21261158 | 1 | 3 | 06/10/2022 13:59:19 | 06/10/2022 16:37:00 | Interna-Não programada-Meio ambiente-Vento | 220 | 1 | 10896 | 2,63 |
| **6072** | 10 | 2022 | 14980 | 1 | 171 | 20221030176 | SM12012984 | 1 | 3 | 06/10/2022 13:30:39 | 06/10/2022 19:28:00 | Interna-Não programada-Meio ambiente-Vento | 13800 | 3 | 13742 | 17,87 |
| **6072** | 10 | 2022 | 14984 | 9 | 176 | 20221030181 | 10035326121 | 1 | 3 | 06/10/2022 14:00:04 | 06/10/2022 16:11:00 | Interna-Não programada-Meio ambiente-Vento | 220 | 1 | 43839 | 2,18 |
| **6072** | 10 | 2022 | 16491 | 1 | 473 | 20221030182 | BS11055346 | 1 | 3 | 06/10/2022 13:24:44 | 06/10/2022 15:55:00 | Interna-Não programada-Meio ambiente-Vento | 220 | 106 | 17888 | 265,47 |
| **6072** | 10 | 2022 | 15734 | 1 | 186 | 20221030191 | LZ21203553 | 1 | 3 | 06/10/2022 14:00:42 | 07/10/2022 03:20:00 | Interna-Não programada-Meio ambiente-Vento | 220 | 1 | 2555 | 13,32 |
| **6072** | 10 | 2022 | 14939 | 2 | 352 | 20221030199 | 2400016027 | 1 | 3 | 06/10/2022 14:01:59 | 07/10/2022 10:25:00 | Interna-Não programada-Meio ambiente-Vento | 220 | 1 | 13923 | 20,38 |
| **6072** | 10 | 2022 | 16494 | 31 | 583 | 20221030200 | NQ21232923 | 1 | 3 | 06/10/2022 14:02:01 | 06/10/2022 20:36:00 | Interna-Não programada-Meio ambiente-Descarga Atmosférica | 220 | 1 | 17524 | 6,57 |
| **6072** | 10 | 2022 | 16481 | 31 | 137 | 20221030202 | PB10410953 | 1 | 3 | 06/10/2022 14:00:02 | 06/10/2022 16:07:37 | Interna-Não programada-Meio ambiente-Vento | 34500 | 1 | 5677 | 2,13 |
| **6072** | 10 | 2022 | 14951 | 31 | 137 | 20221030202 | PB10410953 | 1 | 3 | 06/10/2022 14:00:02 | 06/10/2022 19:19:52 | Interna-Não programada-Meio ambiente-Vento | 34500 | 21 | 15038 | 111,94 |
| **6072** | 10 | 2022 | 14951 | 31 | 137 | 20221030202 | PB10410953 | 1 | 3 | 06/10/2022 14:00:02 | 06/10/2022 18:59:05 | Interna-Não programada-Meio ambiente-Vento | 34500 | 25 | 15038 | 124,60 |
| **6072** | 10 | 2022 | 14951 | 31 | 137 | 20221030202 | PB10410953 | 1 | 3 | 06/10/2022 14:00:02 | 06/10/2022 17:05:36 | Interna-Não programada-Meio ambiente-Vento | 34500 | 35 | 15038 | 108,25 |
| **6072** | 10 | 2022 | 14951 | 31 | 137 | 20221030202 | PB10410953 | 1 | 3 | 06/10/2022 14:00:02 | 06/10/2022 19:11:06 | Interna-Não programada-Meio ambiente-Vento | 34500 | 45 | 15038 | 233,30 |
| **6072** | 10 | 2022 | 14951 | 31 | 137 | 20221030202 | PB10410953 | 1 | 3 | 06/10/2022 14:00:02 | 06/10/2022 18:47:44 | Interna-Não programada-Meio ambiente-Vento | 34500 | 168 | 15038 | 805,56 |
| **6072** | 10 | 2022 | 14951 | 31 | 137 | 20221030202 | PB10410953 | 1 | 3 | 06/10/2022 14:00:02 | 06/10/2022 16:07:37 | Interna-Não programada-Meio ambiente-Vento | 34500 | 449 | 15038 | 954,75 |
| **6072** | 10 | 2022 | 14911 | 1 | 71 | 20221030206 | 90042499 | 1 | 3 | 06/10/2022 14:02:55 | 06/10/2022 15:52:00 | Interna-Não programada-Meio ambiente-Vento | 220 | 1 | 15171 | 1,82 |
| **6072** | 10 | 2022 | 14957 | 2 | 145 | 20221030212 | 10032429345 | 1 | 3 | 06/10/2022 14:03:58 | 06/10/2022 22:10:24 | Interna-Não programada-Meio ambiente-Descarga Atmosférica | 220 | 1 | 4552 | 8,11 |
| **6072** | 10 | 2022 | 14860 | 2 | 168 | 20221030213 | 10013674755 | 1 | 3 | 06/10/2022 14:03:59 | 06/10/2022 17:48:00 | Interna-Não programada-Meio ambiente-Vento | 220 | 1 | 28374 | 3,73 |
| **6072** | 10 | 2022 | 14904 | 32 | 283 | 20221030217 | CJ12208768RE | 1 | 3 | 06/10/2022 13:44:22 | 06/10/2022 17:58:00 | Interna-Não programada-Meio ambiente-Vento | 34500 | 223 | 11750 | 942,67 |
| **6072** | 10 | 2022 | 14939 | 2 | 352 | 20221030228 | 10015375003 | 1 | 3 | 06/10/2022 14:05:58 | 07/10/2022 14:49:00 | Interna-Não programada-Meio ambiente-Vento | 220 | 1 | 13923 | 24,72 |
| **6072** | 10 | 2022 | 14951 | 1 | 228 | 20221030231 | PB11454058 | 1 | 3 | 06/10/2022 14:06:29 | 06/10/2022 19:41:00 | Interna-Não programada-Meio ambiente-Árvore ou Vegetação | 220 | 6 | 15038 | 33,45 |
| **6072** | 10 | 2022 | 14943 | 2 | 197 | 20221030236 | 10020675524 | 1 | 3 | 06/10/2022 14:07:18 | 07/10/2022 03:46:00 | Interna-Não programada-Meio ambiente-Vento | 220 | 1 | 14310 | 13,65 |
| **6072** | 10 | 2022 | 14956 | 5 | 581 | 20221030241 | MY12403179 | 1 | 3 | 06/10/2022 14:08:17 | 06/10/2022 17:35:00 | Interna-Não programada-Meio ambiente-Vento | 13800 | 79 | 33108 | 272,18 |
| **6072** | 10 | 2022 | 14982 | 5 | 489 | 20221030246 | 760136531 | 1 | 3 | 06/10/2022 14:09:04 | 06/10/2022 18:15:26 | Interna-Não programada-Meio ambiente-Vento | 220 | 1 | 36347 | 4,11 |
| **6072** | 10 | 2022 | 14943 | 3 | 197 | 20221030253 | IH21262666 | 1 | 3 | 06/10/2022 14:10:50 | 07/10/2022 11:49:00 | Interna-Não programada-Meio ambiente-Vento | 220 | 1 | 14310 | 21,64 |
| **6072** | 10 | 2022 | 14951 | 1 | 228 | 20221030259 | PB21353698 | 1 | 3 | 06/10/2022 14:12:01 | 06/10/2022 16:29:00 | Interna-Não programada-Meio ambiente-Vento | 220 | 1 | 15038 | 2,28 |
| **6072** | 10 | 2022 | 14965 | 1 | 57 | 20221030264 | 15276867 | 1 | 3 | 06/10/2022 14:12:03 | 06/10/2022 20:51:00 | Interna-Não programada-Meio ambiente-Vento | 220 | 1 | 52212 | 6,65 |
| **6072** | 10 | 2022 | 14971 | 4 | 421 | 20221030266 | LZ21209504 | 1 | 3 | 06/10/2022 14:12:21 | 06/10/2022 22:01:00 | Interna-Não programada-Meio ambiente-Descarga Atmosférica | 220 | 2 | 48500 | 15,62 |
| **6072** | 10 | 2022 | 14934 | 30 | 103 | 20221030268 | JT12260439 | 1 | 3 | 06/10/2022 14:12:32 | 07/10/2022 01:02:00 | Interna-Não programada-Meio ambiente-Vento | 34500 | 1 | 7235 | 10,82 |
| **6072** | 10 | 2022 | 14987 | 2 | 372 | 20221030276 | LZ21109864 | 1 | 3 | 06/10/2022 14:13:34 | 07/10/2022 01:01:00 | Interna-Não programada-Meio ambiente-Vento | 220 | 2 | 17906 | 21,58 |
| **6072** | 10 | 2022 | 14863 | 6 | 580 | 20221030278 | 10003252564 | 1 | 3 | 06/10/2022 14:13:45 | 06/10/2022 20:37:00 | Interna-Não programada-Meio ambiente-Vento | 220 | 1 | 87499 | 6,39 |
| **6072** | 10 | 2022 | 15745 | 7 | 103 | 20221030281 | JT21166050 | 1 | 3 | 06/10/2022 14:13:55 | 06/10/2022 16:23:00 | Interna-Não programada-Meio ambiente-Descarga Atmosférica | 220 | 1 | 21048 | 2,15 |
| **6072** | 10 | 2022 | 14921 | 2 | 169 | 20221030283 | 6624436 | 1 | 3 | 06/10/2022 14:10:44 | 06/10/2022 16:02:07 | Interna-Não programada-Meio ambiente-Vento | 13800 | 181 | 12046 | 336,01 |
| **6072** | 10 | 2022 | 14921 | 2 | 169 | 20221030283 | 6624436 | 1 | 3 | 06/10/2022 15:51:37 | 06/10/2022 16:02:07 | Interna-Não programada-Meio ambiente-Vento | 13800 | 101 | 12046 | 17,68 |
| **6072** | 10 | 2022 | 16487 | 2 | 63 | 20221030290 | - | 1 | 3 | 06/10/2022 14:15:22 | 06/10/2022 14:53:00 | Interna-Não programada-Meio ambiente-Vento | 13800 | 251 | 43231 | 157,43 |
| **6072** | 10 | 2022 | 14898 | 2 | 125 | 20221030291 | IY21057302 | 1 | 3 | 06/10/2022 14:15:30 | 07/10/2022 02:43:00 | Interna-Não programada-Meio ambiente-Vento | 220 | 1 | 12796 | 12,46 |
| **6072** | 10 | 2022 | 14898 | 1 | 50 | 20221030299 | EA11058488 | 1 | 3 | 06/10/2022 13:28:07 | 06/10/2022 17:31:00 | Interna-Não programada-Meio ambiente-Vento | 220 | 94 | 12796 | 380,52 |
| **6072** | 10 | 2022 | 14862 | 1 | 2 | 20221030301 | AN12382890 | 1 | 3 | 06/10/2022 14:02:45 | 06/10/2022 22:12:00 | Interna-Não programada-Meio ambiente-Vento | 13800 | 3 | 24273 | 24,46 |
| **6072** | 10 | 2022 | 14939 | 2 | 352 | 20221030303 | MU11057915 | 1 | 3 | 06/10/2022 14:17:15 | 06/10/2022 18:25:40 | Interna-Não programada-Meio ambiente-Árvore ou Vegetação | 220 | 85 | 13923 | 351,92 |
| **6072** | 10 | 2022 | 14939 | 2 | 352 | 20221030303 | MU11057915 | 1 | 3 | 06/10/2022 17:00:00 | 06/10/2022 18:45:55 | Interna-Não programada-Meio ambiente-Árvore ou Vegetação | 220 | 154 | 13923 | 271,85 |
| **6072** | 10 | 2022 | 14890 | 1 | 34 | 20221030310 | 10005507152 | 1 | 3 | 06/10/2022 14:18:10 | 06/10/2022 19:43:00 | Interna-Não programada-Meio ambiente-Vento | 220 | 1 | 47478 | 5,41 |
| **6072** | 10 | 2022 | 14979 | 2 | 202 | 20221030313 | 500042366 | 1 | 3 | 06/10/2022 14:19:22 | 07/10/2022 00:13:00 | Interna-Não programada-Meio ambiente-Vento | 220 | 1 | 17763 | 9,89 |
| **6072** | 10 | 2022 | 14871 | 8 | 60 | 20221030317 | GN11012184 | 1 | 3 | 06/10/2022 14:19:37 | 06/10/2022 23:36:00 | Interna-Não programada-Meio ambiente-Descarga Atmosférica | 220 | 175 | 35718 | 1622,78 |
| **6072** | 10 | 2022 | 14946 | 2 | 393 | 20221030320 | AN21353521 | 1 | 3 | 06/10/2022 14:20:09 | 07/10/2022 00:39:00 | Interna-Não programada-Meio ambiente-Vento | 220 | 2 | 10896 | 20,63 |
| **6072** | 10 | 2022 | 15729 | 8 | 245 | 20221030329 | RV21260193 | 1 | 3 | 06/10/2022 14:21:15 | 07/10/2022 12:13:00 | Interna-Não programada-Meio ambiente-Descarga Atmosférica | 220 | 1 | 15746 | 21,86 |
| **6072** | 10 | 2022 | 14892 | 1 | 37 | 20221030333 | CZ21277705 | 1 | 3 | 06/10/2022 14:21:39 | 07/10/2022 10:56:00 | Interna-Não programada-Meio ambiente-Descarga Atmosférica | 220 | 1 | 3986 | 20,57 |
| **6072** | 10 | 2022 | 14956 | 35 | 261 | 20221030334 | DP12345408 | 1 | 3 | 06/10/2022 13:58:50 | 06/10/2022 20:17:00 | Interna-Não programada-Meio ambiente-Vento | 34500 | 4 | 33108 | 25,21 |
| **6072** | 10 | 2022 | 14985 | 2 | 180 | 20221030346 | 640067300 | 1 | 3 | 06/10/2022 14:24:37 | 06/10/2022 20:41:00 | Interna-Não programada-Meio ambiente-Vento | 220 | 1 | 24363 | 6,27 |
| **6072** | 10 | 2022 | 14981 | 10 | 585 | 20221030348 | 13669345 | 1 | 3 | 06/10/2022 14:25:02 | 06/10/2022 22:25:00 | Interna-Não programada-Meio ambiente-Vento | 220 | 1 | 56045 | 8,00 |
| **6072** | 10 | 2022 | 14876 | 1 | 23 | 20221030350 | BJ21122298 | 1 | 3 | 06/10/2022 14:25:03 | 06/10/2022 19:55:00 | Interna-Não programada-Meio ambiente-Vento | 220 | 1 | 10294 | 5,50 |
| **6072** | 10 | 2022 | 14916 | 2 | 76 | 20221030358 | CH12053567 | 1 | 3 | 06/10/2022 14:26:23 | 06/10/2022 15:58:00 | Interna-Não programada-Meio ambiente-Vento | 13800 | 549 | 19436 | 838,29 |
| **6072** | 10 | 2022 | 14868 | 2 | 16 | 20221030362 | AY21000010 | 1 | 3 | 06/10/2022 14:26:36 | 07/10/2022 01:21:00 | Interna-Não programada-Meio ambiente-Descarga Atmosférica | 220 | 1 | 2374 | 10,91 |
| **6072** | 10 | 2022 | 14865 | 1 | 128 | 20221030363 | 440001304 | 1 | 3 | 06/10/2022 14:26:39 | 06/10/2022 23:02:00 | Interna-Não programada-Meio ambiente-Vento | 220 | 1 | 17992 | 8,59 |
| **6072** | 10 | 2022 | 14987 | 1 | 201 | 20221030364 | SV21132002 | 1 | 3 | 06/10/2022 14:26:59 | 06/10/2022 18:43:00 | Interna-Não programada-Meio ambiente-Vento | 220 | 1 | 17906 | 4,27 |
| **6072** | 10 | 2022 | 15738 | 6 | 62 | 20221030366 | GN11082428 | 1 | 3 | 06/10/2022 14:26:18 | 06/10/2022 15:20:00 | Interna-Não programada-Meio ambiente-Árvore ou Vegetação | 220 | 129 | 39887 | 115,46 |
| **6072** | 10 | 2022 | 15751 | 13 | 59 | 20221030375 | GN11002376 | 1 | 3 | 06/10/2022 13:40:41 | 06/10/2022 16:01:00 | Interna-Não programada-Meio ambiente-Árvore ou Vegetação | 220 | 97 | 18666 | 226,85 |
| **6072** | 10 | 2022 | 14879 | 1 | 95 | 20221030376 | IM10394710 | 1 | 3 | 06/10/2022 14:25:45 | 06/10/2022 18:54:04 | Interna-Não programada-Meio ambiente-Vento | 13800 | 1 | 29141 | 4,47 |
| **6072** | 10 | 2022 | 14879 | 1 | 95 | 20221030376 | IM10394710 | 1 | 3 | 06/10/2022 14:25:45 | 06/10/2022 19:51:00 | Interna-Não programada-Meio ambiente-Vento | 13800 | 6 | 29141 | 32,52 |
| **6072** | 10 | 2022 | 14879 | 1 | 95 | 20221030376 | IM10394710 | 1 | 3 | 06/10/2022 14:25:45 | 06/10/2022 16:45:42 | Interna-Não programada-Meio ambiente-Vento | 13800 | 10 | 29141 | 23,33 |
| **6072** | 10 | 2022 | 14879 | 1 | 95 | 20221030376 | IM10394710 | 1 | 3 | 06/10/2022 14:25:45 | 06/10/2022 20:07:13 | Interna-Não programada-Meio ambiente-Vento | 13800 | 16 | 29141 | 91,06 |
| **6072** | 10 | 2022 | 14879 | 1 | 95 | 20221030376 | IM10394710 | 1 | 3 | 06/10/2022 14:25:45 | 06/10/2022 19:25:13 | Interna-Não programada-Meio ambiente-Vento | 13800 | 59 | 29141 | 294,48 |
| **6072** | 10 | 2022 | 14871 | 10 | 60 | 20221030384 | 12381962 | 1 | 3 | 06/10/2022 14:30:09 | 06/10/2022 18:03:00 | Interna-Não programada-Meio ambiente-Vento | 220 | 1 | 35718 | 3,55 |
| **6072** | 10 | 2022 | 14896 | 2 | 44 | 20221030390 | PJ21032368 | 1 | 3 | 06/10/2022 14:30:38 | 06/10/2022 18:14:00 | Interna-Não programada-Meio ambiente-Vento | 220 | 1 | 4349 | 3,72 |
| **6072** | 10 | 2022 | 15747 | 5 | 148 | 20221030396 | OZ21014935 | 1 | 3 | 06/10/2022 14:32:29 | 06/10/2022 23:08:00 | Interna-Não programada-Meio ambiente-Descarga Atmosférica | 220 | 2 | 14936 | 17,18 |

| | | | | | | | | | | | | | | | | |
|---|---|---|---|---|---|---|---|---|---|---|---|---|---|---|---|---|
| **6072** | 10 | 2022 | 14934 | 30 | 103 | 20221030401 | JT12182223 | 1 | 3 | 06/10/2022 13:54:25 | 07/10/2022 20:09:00 | Interna-Não programada-Meio ambiente-Vento | 34500 | 11 | 7235 | 332,67 |
| **6072** | 10 | 2022 | 14889 | 2 | 263 | 20221030403 | OU21077591 | 1 | 3 | 06/10/2022 14:34:05 | 07/10/2022 08:40:00 | Interna-Não programada-Meio ambiente-Árvore ou Vegetação | 220 | 1 | 21088 | 18,10 |
| **6072** | 10 | 2022 | 14933 | 1 | 102 | 20221030405 | 70048587 | 1 | 3 | 06/10/2022 14:34:12 | 06/10/2022 21:08:00 | Interna-Não programada-Meio ambiente-Vento | 220 | 1 | 19351 | 6,56 |
| **6072** | 10 | 2022 | 14943 | 1 | 197 | 20221030407 | 4020042781 | 1 | 3 | 06/10/2022 14:34:39 | 07/10/2022 05:39:00 | Interna-Não programada-Meio ambiente-Vento | 220 | 1 | 14310 | 15,07 |
| **6072** | 10 | 2022 | 15730 | 2 | 415 | 20221030408 | RV21240400 | 1 | 3 | 06/10/2022 14:34:45 | 06/10/2022 21:59:00 | Interna-Não programada-Meio ambiente-Vento | 220 | 1 | 1328 | 7,40 |
| **6072** | 10 | 2022 | 14896 | 2 | 44 | 20221030417 | PJ21115424 | 1 | 3 | 06/10/2022 14:36:40 | 07/10/2022 08:13:00 | Interna-Não programada-Meio ambiente-Vento | 220 | 2 | 4349 | 35,21 |
| **6072** | 10 | 2022 | 14944 | 3 | 124 | 20221030421 | MR21182755 | 1 | 3 | 06/10/2022 14:37:01 | 07/10/2022 08:18:00 | Interna-Não programada-Meio ambiente-Vento | 220 | 2 | 24361 | 35,37 |
| **6072** | 10 | 2022 | 15729 | 8 | 245 | 20221030423 | RV21260260 | 1 | 3 | 06/10/2022 14:37:22 | 07/10/2022 11:48:00 | Interna-Não programada-Meio ambiente-Descarga Atmosférica | 220 | 1 | 15746 | 21,18 |
| **6072** | 10 | 2022 | 14879 | 35 | 27 | 20221030426 | CA12137760 | 1 | 3 | 06/10/2022 13:55:19 | 06/10/2022 21:54:00 | Interna-Não programada-Meio ambiente-Vento | 34500 | 9 | 29141 | 71,80 |
| **6072** | 10 | 2022 | 14929 | 2 | 353 | 20221030427 | HE12023221 | 1 | 3 | 06/10/2022 14:37:44 | 06/10/2022 15:40:00 | Interna-Não programada-Meio ambiente-Vento | 13800 | 1 | 19397 | 1,04 |
| **6072** | 10 | 2022 | 14909 | 20 | 58 | 20221030436 | 11473915 | 1 | 3 | 06/10/2022 14:40:45 | 06/10/2022 16:10:00 | Interna-Não programada-Meio ambiente-Vento | 220 | 1 | 39630 | 1,49 |
| **6072** | 10 | 2022 | 14894 | 2 | 40 | 20221030437 | AA12326382 | 1 | 3 | 06/10/2022 13:35:28 | 06/10/2022 18:13:00 | Interna-Não programada-Meio ambiente-Vento | 13800 | 8 | 18476 | 37,00 |
| **6072** | 10 | 2022 | 15733 | 1 | 43 | 20221030447 | KR21805420 | 1 | 3 | 06/10/2022 14:42:01 | 06/10/2022 16:07:00 | Interna-Não programada-Meio ambiente-Descarga Atmosférica | 220 | 1 | 17858 | 1,42 |
| **6072** | 10 | 2022 | 14918 | 31 | 1 | 20221030449 | FB21325064 | 1 | 3 | 06/10/2022 14:42:24 | 06/10/2022 18:26:00 | Interna-Não programada-Meio ambiente-Descarga Atmosférica | 220 | 1 | 33935 | 3,73 |
| **6072** | 10 | 2022 | 14928 | 32 | 260 | 20221030456 | 3090007512 | 1 | 3 | 06/10/2022 14:43:25 | 07/10/2022 09:17:00 | Interna-Não programada-Meio ambiente-Vento | 220 | 1 | 12086 | 18,56 |
| **6072** | 10 | 2022 | 14933 | 1 | 102 | 20221030466 | 10029257792 | 1 | 3 | 06/10/2022 14:44:29 | 06/10/2022 19:40:00 | Interna-Não programada-Meio ambiente-Vento | 220 | 1 | 19351 | 4,93 |
| **6072** | 10 | 2022 | 14963 | 33 | 152 | 20221030469 | UC21163617 | 1 | 3 | 06/10/2022 14:45:01 | 06/10/2022 23:23:00 | Interna-Não programada-Meio ambiente-Descarga Atmosférica | 220 | 4 | 27731 | 34,53 |
| **6072** | 10 | 2022 | 14861 | 1 | 345 | 20221030472 | 10023174984 | 1 | 3 | 06/10/2022 14:46:07 | 07/10/2022 14:35:00 | Interna-Não programada-Meio ambiente-Vento | 220 | 1 | 5017 | 23,81 |
| **6072** | 10 | 2022 | 14946 | 2 | 392 | 20221030473 | GR21115698 | 1 | 3 | 06/10/2022 14:46:24 | 07/10/2022 07:37:54 | Interna-Não programada-Meio ambiente-Vento | 220 | 1 | 10896 | 16,86 |
| **6072** | 10 | 2022 | 15745 | 7 | 103 | 20221030475 | JT21334161 | 1 | 3 | 06/10/2022 14:47:04 | 08/10/2022 09:02:00 | Interna-Não programada-Meio ambiente-Vento | 220 | 1 | 21048 | 42,25 |
| **6072** | 10 | 2022 | 14987 | 2 | 236 | 20221030476 | 20725700 | 1 | 3 | 06/10/2022 14:22:13 | 07/10/2022 01:19:50 | Interna-Não programada-Meio ambiente-Vento | 13800 | 2 | 17906 | 21,92 |
| **6072** | 10 | 2022 | 14987 | 33 | 236 | 20221030476 | 20725700 | 1 | 3 | 06/10/2022 22:48:14 | 07/10/2022 01:05:13 | Interna-Não programada-Meio ambiente-Vento | 13800 | 1 | 17906 | 2,28 |
| **6072** | 10 | 2022 | 14987 | 2 | 236 | 20221030476 | 20725700 | 1 | 3 | 06/10/2022 23:03:18 | 07/10/2022 01:19:50 | Interna-Não programada-Meio ambiente-Vento | 13800 | 97 | 17906 | 220,73 |
| **6072** | 10 | 2022 | 16475 | 4 | 453 | 20221030478 | 10023281721 | 1 | 3 | 06/10/2022 14:47:33 | 06/10/2022 19:25:00 | Interna-Não programada-Meio ambiente-Vento | 220 | 1 | 50648 | 4,62 |
| **6072** | 10 | 2022 | 14953 | 2 | 314 | 20221030492 | PP12233526 | 1 | 3 | 06/10/2022 14:22:55 | 08/10/2022 01:10:59 | Interna-Não programada-Meio ambiente-Vento | 13800 | 8 | 20994 | 278,41 |
| **6072** | 10 | 2022 | 14953 | 2 | 314 | 20221030492 | PP12233526 | 1 | 3 | 06/10/2022 14:22:55 | 07/10/2022 22:55:58 | Interna-Não programada-Meio ambiente-Vento | 13800 | 10 | 20994 | 325,51 |
| **6072** | 10 | 2022 | 14953 | 2 | 314 | 20221030492 | PP12233526 | 1 | 3 | 06/10/2022 14:22:55 | 07/10/2022 20:20:07 | Interna-Não programada-Meio ambiente-Vento | 13800 | 16 | 20994 | 479,25 |
| **6072** | 10 | 2022 | 16478 | 2 | 350 | 20221030497 | 10032097504 | 1 | 3 | 06/10/2022 14:50:07 | 06/10/2022 16:30:00 | Interna-Não programada-Meio ambiente-Vento | 220 | 1 | 8820 | 1,66 |
| **6072** | 10 | 2022 | 14940 | 3 | 459 | 20221030499 | 10000388279 | 1 | 3 | 06/10/2022 14:50:12 | 06/10/2022 23:37:00 | Interna-Não programada-Meio ambiente-Vento | 220 | 1 | 110957 | 8,78 |
| **6072** | 10 | 2022 | 14969 | 5 | 160 | 20221030501 | 630355241 | 1 | 3 | 06/10/2022 14:50:37 | 07/10/2022 09:50:00 | Interna-Não programada-Meio ambiente-Vento | 220 | 1 | 41407 | 18,99 |
| **6072** | 10 | 2022 | 14939 | 1 | 352 | 20221030505 | MU21315001 | 1 | 3 | 06/10/2022 14:51:04 | 07/10/2022 12:36:00 | Interna-Não programada-Meio ambiente-Vento | 220 | 1 | 13923 | 21,75 |
| **6072** | 10 | 2022 | 15738 | 3 | 62 | 20221030509 | GN10435973 | 1 | 3 | 06/10/2022 14:48:41 | 06/10/2022 14:53:15 | Interna-Não programada-Meio ambiente-Vento | 13800 | 551 | 39887 | 41,94 |
| **6072** | 10 | 2022 | 16488 | 2 | 61 | 20221030510 | 12200360 | 1 | 3 | 06/10/2022 14:51:27 | 06/10/2022 17:10:00 | Interna-Não programada-Meio ambiente-Vento | 220 | 1 | 39599 | 2,31 |
| **6072** | 10 | 2022 | 14926 | 31 | 10 | 20221030513 | 100414 | 1 | 3 | 06/10/2022 14:48:00 | 06/10/2022 21:14:25 | Interna-Não programada-Meio ambiente-Árvore ou Vegetação | 13800 | 1 | 1944 | 6,44 |
| **6072** | 10 | 2022 | 14926 | 31 | 10 | 20221030513 | 100414 | 1 | 3 | 06/10/2022 14:48:00 | 07/10/2022 16:28:56 | Interna-Não programada-Meio ambiente-Árvore ou Vegetação | 13800 | 1 | 1944 | 25,68 |
| **6072** | 10 | 2022 | 14926 | 31 | 10 | 20221030513 | 100414 | 1 | 3 | 06/10/2022 14:48:00 | 08/10/2022 16:42:59 | Interna-Não programada-Meio ambiente-Árvore ou Vegetação | 13800 | 1 | 1944 | 49,92 |
| **6072** | 10 | 2022 | 14926 | 31 | 10 | 20221030513 | 100414 | 1 | 3 | 06/10/2022 14:48:00 | 08/10/2022 15:50:10 | Interna-Não programada-Meio ambiente-Árvore ou Vegetação | 13800 | 2 | 1944 | 98,07 |
| **6072** | 10 | 2022 | 14926 | 31 | 10 | 20221030513 | 100414 | 1 | 3 | 06/10/2022 14:48:00 | 06/10/2022 17:08:36 | Interna-Não programada-Meio ambiente-Árvore ou Vegetação | 13800 | 3 | 1944 | 7,03 |
| **6072** | 10 | 2022 | 14926 | 1 | 432 | 20221030513 | 100414 | 1 | 3 | 06/10/2022 14:48:00 | 06/10/2022 17:53:49 | Interna-Não programada-Meio ambiente-Árvore ou Vegetação | 13800 | 124 | 1944 | 384,02 |
| **6072** | 10 | 2022 | 14926 | 31 | 10 | 20221030513 | 100414 | 1 | 3 | 06/10/2022 23:22:04 | 07/10/2022 00:10:20 | Interna-Não programada-Meio ambiente-Árvore ou Vegetação | 13800 | 4 | 1944 | 3,22 |
| **6072** | 10 | 2022 | 14926 | 2 | 432 | 20221030513 | 100414 | 1 | 3 | 07/10/2022 11:57:34 | 10/10/2022 12:24:43 | Interna-Não programada-Meio ambiente-Árvore ou Vegetação | 13800 | 3 | 1944 | 217,36 |
| **6072** | 10 | 2022 | 14926 | 2 | 432 | 20221030513 | 100414 | 1 | 3 | 07/10/2022 11:57:34 | 08/10/2022 15:02:00 | Interna-Não programada-Meio ambiente-Árvore ou Vegetação | 13800 | 13 | 1944 | 351,96 |
| **6072** | 10 | 2022 | 14926 | 2 | 432 | 20221030513 | 100414 | 1 | 3 | 07/10/2022 11:57:34 | 08/10/2022 15:19:21 | Interna-Não programada-Meio ambiente-Árvore ou Vegetação | 13800 | 33 | 1944 | 902,98 |
| **6072** | 10 | 2022 | 14926 | 1 | 10 | 20221030513 | 100414 | 1 | 3 | 07/10/2022 11:57:34 | 07/10/2022 16:04:44 | Interna-Não programada-Meio ambiente-Árvore ou Vegetação | 13800 | 49 | 1944 | 201,85 |
| **6072** | 10 | 2022 | 14926 | 1 | 432 | 20221030513 | 100414 | 1 | 3 | 07/10/2022 11:57:34 | 09/10/2022 09:19:09 | Interna-Não programada-Meio ambiente-Árvore ou Vegetação | 13800 | 125 | 1944 | 5669,97 |
| **6072** | 10 | 2022 | 14926 | 31 | 10 | 20221030513 | 100414 | 1 | 3 | 07/10/2022 16:40:00 | 08/10/2022 15:02:55 | Interna-Não programada-Meio ambiente-Árvore ou Vegetação | 13800 | 1 | 1944 | 22,38 |
| **6072** | 10 | 2022 | 14926 | 31 | 10 | 20221030513 | 100414 | 1 | 3 | 07/10/2022 16:40:00 | 07/10/2022 17:31:44 | Interna-Não programada-Meio ambiente-Árvore ou Vegetação | 13800 | 4 | 1944 | 3,45 |
| **6072** | 10 | 2022 | 14956 | 4 | 581 | 20221030513 | 100414 | 1 | 3 | 07/10/2022 19:20:59 | 07/10/2022 19:27:35 | Interna-Não programada-Meio ambiente-Árvore ou Vegetação | 13800 | 75 | 33108 | 8,25 |
| **6072** | 10 | 2022 | 14956 | 1 | 242 | 20221030513 | 100414 | 1 | 3 | 07/10/2022 19:20:59 | 07/10/2022 19:27:35 | Interna-Não programada-Meio ambiente-Árvore ou Vegetação | 13800 | 163 | 33108 | 17,93 |
| **6072** | 10 | 2022 | 14926 | 2 | 432 | 20221030513 | 100414 | 1 | 3 | 07/10/2022 20:39:27 | 08/10/2022 15:02:00 | Interna-Não programada-Meio ambiente-Árvore ou Vegetação | 13800 | 1 | 1944 | 18,38 |
| **6072** | 10 | 2022 | 14926 | 1 | 10 | 20221030513 | 100414 | 1 | 3 | 07/10/2022 20:39:27 | 07/10/2022 20:56:01 | Interna-Não programada-Meio ambiente-Árvore ou Vegetação | 13800 | 50 | 1944 | 13,81 |
| **6072** | 10 | 2022 | 14926 | 1 | 10 | 20221030513 | 100414 | 1 | 3 | 08/10/2022 08:45:58 | 08/10/2022 08:58:55 | Interna-Não programada-Meio ambiente-Árvore ou Vegetação | 13800 | 51 | 1944 | 11,01 |
| **6072** | 10 | 2022 | 14926 | 31 | 10 | 20221030513 | 100414 | 1 | 3 | 08/10/2022 16:43:00 | 08/10/2022 17:42:00 | Interna-Não programada-Meio ambiente-Árvore ou Vegetação | 13800 | 7 | 1944 | 6,88 |
| **6072** | 10 | 2022 | 14926 | 31 | 10 | 20221030513 | 100414 | 1 | 3 | 08/10/2022 17:01:30 | 10/10/2022 01:03:40 | Interna-Não programada-Meio ambiente-Árvore ou Vegetação | 13800 | 1 | 1944 | 32,04 |
| **6072** | 10 | 2022 | 14926 | 2 | 432 | 20221030513 | 100414 | 1 | 3 | 08/10/2022 18:47:07 | 09/10/2022 02:30:32 | Interna-Não programada-Meio ambiente-Árvore ou Vegetação | 13800 | 2 | 1944 | 15,45 |
| **6072** | 10 | 2022 | 14926 | 2 | 432 | 20221030513 | 100414 | 1 | 3 | 08/10/2022 18:47:07 | 09/10/2022 04:43:19 | Interna-Não programada-Meio ambiente-Árvore ou Vegetação | 13800 | 10 | 1944 | 99,37 |
| **6072** | 10 | 2022 | 14926 | 2 | 432 | 20221030513 | 100414 | 1 | 3 | 08/10/2022 18:47:07 | 09/10/2022 01:26:54 | Interna-Não programada-Meio ambiente-Árvore ou Vegetação | 13800 | 12 | 1944 | 79,96 |
| **6072** | 10 | 2022 | 14926 | 2 | 432 | 20221030513 | 100414 | 1 | 3 | 08/10/2022 18:47:07 | 09/10/2022 03:43:09 | Interna-Não programada-Meio ambiente-Árvore ou Vegetação | 13800 | 30 | 1944 | 268,02 |
| **6072** | 10 | 2022 | 14926 | 1 | 10 | 20221030513 | 100414 | 1 | 3 | 08/10/2022 18:47:07 | 08/10/2022 21:44:50 | Interna-Não programada-Meio ambiente-Árvore ou Vegetação | 13800 | 51 | 1944 | 151,06 |
| **6072** | 10 | 2022 | 14926 | 2 | 432 | 20221030513 | 100414 | 1 | 3 | 09/10/2022 11:37:57 | 10/10/2022 12:24:43 | Interna-Não programada-Meio ambiente-Árvore ou Vegetação | 13800 | 1 | 1944 | 24,78 |
| **6072** | 10 | 2022 | 14926 | 2 | 432 | 20221030513 | 100414 | 1 | 3 | 09/10/2022 11:37:57 | 10/10/2022 10:09:27 | Interna-Não programada-Meio ambiente-Árvore ou Vegetação | 13800 | 2 | 1944 | 45,05 |
| **6072** | 10 | 2022 | 14926 | 2 | 432 | 20221030513 | 100414 | 1 | 3 | 09/10/2022 11:37:57 | 10/10/2022 13:27:07 | Interna-Não programada-Meio ambiente-Árvore ou Vegetação | 13800 | 4 | 1944 | 103,28 |
| **6072** | 10 | 2022 | 14926 | 2 | 432 | 20221030513 | 100414 | 1 | 3 | 09/10/2022 11:37:57 | 10/10/2022 14:22:07 | Interna-Não programada-Meio ambiente-Árvore ou Vegetação | 13800 | 7 | 1944 | 187,15 |
| **6072** | 10 | 2022 | 14926 | 2 | 432 | 20221030513 | 100414 | 1 | 3 | 09/10/2022 11:37:57 | 10/10/2022 01:45:00 | Interna-Não programada-Meio ambiente-Árvore ou Vegetação | 13800 | 39 | 1944 | 550,58 |
| **6072** | 10 | 2022 | 14926 | 1 | 10 | 20221030513 | 100414 | 1 | 3 | 09/10/2022 11:37:57 | 09/10/2022 13:54:20 | Interna-Não programada-Meio ambiente-Árvore ou Vegetação | 13800 | 51 | 1944 | 115,93 |
| **6072** | 10 | 2022 | 14926 | 1 | 432 | 20221030513 | 100414 | 1 | 3 | 09/10/2022 11:37:57 | 10/10/2022 02:50:00 | Interna-Não programada-Meio ambiente-Árvore ou Vegetação | 13800 | 126 | 1944 | 1915,30 |
| **6072** | 10 | 2022 | 14926 | 2 | 432 | 20221030513 | 100414 | 1 | 3 | 10/10/2022 02:56:09 | 10/10/2022 10:09:27 | Interna-Não programada-Meio ambiente-Árvore ou Vegetação | 13800 | 4 | 1944 | 28,89 |
| **6072** | 10 | 2022 | 14926 | 2 | 432 | 20221030513 | 100414 | 1 | 3 | 10/10/2022 12:53:21 | 10/10/2022 17:04:00 | Interna-Não programada-Meio ambiente-Árvore ou Vegetação | 13800 | 3 | 1944 | 12,53 |
| **6072** | 10 | 2022 | 14865 | 1 | 307 | 20221030515 | 10006261610 | 1 | 3 | 06/10/2022 14:52:04 | 06/10/2022 17:09:00 | Interna-Não programada-Meio ambiente-Vento | 220 | 1 | 17992 | 2,28 |
| **6072** | 10 | 2022 | 14933 | 2 | 102 | 20221030516 | JA12278918 | 1 | 3 | 06/10/2022 14:36:16 | 06/10/2022 17:06:00 | Interna-Não programada-Meio ambiente-Vento | 13800 | 3 | 19351 | 7,49 |
| **6072** | 10 | 2022 | 14977 | 2 | 316 | 20221030520 | SF12000121 | 1 | 3 | 06/10/2022 14:53:54 | 06/10/2022 21:14:00 | Interna-Não programada-Meio ambiente-Vento | 13800 | 2 | 6297 | 12,67 |
| **6072** | 10 | 2022 | 14936 | 2 | 237 | 20221030524 | 20031154 | 1 | 3 | 06/10/2022 14:54:07 | 06/10/2022 22:19:00 | Interna-Não programada-Meio ambiente-Vento | 220 | 1 | 41289 | 7,41 |
| **6072** | 10 | 2022 | 14921 | 2 | 8 | 20221030527 | EU11271569 | 1 | 3 | 06/10/2022 13:43:18 | 06/10/2022 17:08:00 | Interna-Não programada-Meio ambiente-Vento | 220 | 71 | 12046 | 242,23 |

| | | | | | | | | | | | | | | | | |
|---|---|---|---|---|---|---|---|---|---|---|---|---|---|---|---|---|
| **6072** | 10 | 2022 | 15745 | 7 | 103 | 20221030529 | JT12104476RE | 1 | 3 | 06/10/2022 14:54:54 | 06/10/2022 15:48:50 | Interna-Não programada-Meio ambiente-Vento | 13800 | 15 | 21048 | 13,48 |
| **6072** | 10 | 2022 | 14980 | 31 | 171 | 20221030534 | SM12099591 | 1 | 3 | 06/10/2022 14:55:40 | 06/10/2022 20:34:00 | Interna-Não programada-Meio ambiente-Vento | 34500 | 6 | 13742 | 33,83 |
| **6072** | 10 | 2022 | 15731 | 1 | 36 | 20221030541 | SW11291670 | 1 | 3 | 06/10/2022 14:20:11 | 06/10/2022 19:01:00 | Interna-Não programada-Meio ambiente-Vento | 220 | 13 | 4713 | 60,84 |
| **6072** | 10 | 2022 | 15734 | 38 | 347 | 20221030542 | KR21261545 | 1 | 3 | 06/10/2022 14:57:19 | 06/10/2022 21:44:00 | Interna-Não programada-Meio ambiente-Vento | 220 | 1 | 2555 | 6,78 |
| **6072** | 10 | 2022 | 14921 | 1 | 169 | 20221030543 | RV12301718 | 1 | 3 | 06/10/2022 14:57:28 | 07/10/2022 12:39:00 | Interna-Não programada-Meio ambiente-Vento | 13800 | 2 | 12046 | 43,38 |
| **6072** | 10 | 2022 | 14889 | 30 | 34 | 20221030544 | CT12267054 | 1 | 3 | 06/10/2022 14:12:34 | 06/10/2022 18:56:00 | Interna-Não programada-Meio ambiente-Descarga Atmosférica | 34500 | 17 | 21088 | 80,31 |
| **6072** | 10 | 2022 | 14925 | 2 | 88 | 20221030546 | IB21310552 | 1 | 3 | 06/10/2022 14:57:41 | 06/10/2022 17:21:00 | Interna-Não programada-Meio ambiente-Vento | 220 | 1 | 18940 | 2,39 |
| **6072** | 10 | 2022 | 15749 | 1 | 249 | 20221030551 | VD12201669 | 1 | 3 | 06/10/2022 14:58:32 | 06/10/2022 21:42:00 | Interna-Não programada-Meio ambiente-Vento | 13800 | 2 | 14959 | 13,45 |
| **6072** | 10 | 2022 | 15745 | 7 | 103 | 20221030558 | JT12182032RE | 1 | 3 | 06/10/2022 14:24:35 | 06/10/2022 16:51:00 | Interna-Não programada-Meio ambiente-Descarga Atmosférica | 13800 | 5 | 21048 | 12,20 |
| **6072** | 10 | 2022 | 14978 | 32 | 216 | 20221030559 | JL21253241 | 1 | 3 | 06/10/2022 15:00:05 | 06/10/2022 17:24:50 | Interna-Não programada-Meio ambiente-Vento | 220 | 2 | 9008 | 4,83 |
| **6072** | 10 | 2022 | 14927 | 2 | 90 | 20221030571 | 2300018439 | 1 | 3 | 06/10/2022 15:03:01 | 07/10/2022 14:52:00 | Interna-Não programada-Meio ambiente-Vento | 220 | 1 | 3123 | 23,82 |
| **6072** | 10 | 2022 | 14934 | 1 | 144 | 20221030574 | JT21340030 | 1 | 3 | 06/10/2022 15:03:05 | 07/10/2022 18:58:36 | Interna-Não programada-Meio ambiente-Vento | 220 | 1 | 7235 | 27,93 |
| **6072** | 10 | 2022 | 14934 | 1 | 144 | 20221030574 | JT21340030 | 1 | 3 | 07/10/2022 14:07:50 | 07/10/2022 18:54:43 | Interna-Não programada-Meio ambiente-Vento | 220 | 2 | 7235 | 9,56 |
| **6072** | 10 | 2022 | 15745 | 7 | 103 | 20221030575 | JT21104418 | 1 | 3 | 06/10/2022 15:03:21 | 06/10/2022 17:40:00 | Interna-Não programada-Meio ambiente-Vento | 220 | 1 | 21048 | 2,61 |
| **6072** | 10 | 2022 | 14860 | 1 | 198 | 20221030579 | AX12221526 | 1 | 3 | 06/10/2022 14:59:52 | 06/10/2022 16:12:00 | Interna-Não programada-Meio ambiente-Vento | 13800 | 209 | 28374 | 251,26 |
| **6072** | 10 | 2022 | 14959 | 1 | 556 | 20221030588 | PH12247807 | 1 | 3 | 06/10/2022 15:05:05 | 06/10/2022 18:50:00 | Interna-Não programada-Meio ambiente-Descarga Atmosférica | 13800 | 8 | 5752 | 29,99 |
| **6072** | 10 | 2022 | 15729 | 8 | 245 | 20221030590 | RV12260125 | 1 | 3 | 06/10/2022 15:05:13 | 06/10/2022 19:58:00 | Interna-Não programada-Meio ambiente-Vento | 13800 | 1 | 15746 | 4,88 |
| **6072** | 10 | 2022 | 14942 | 7 | 233 | 20221030597 | 15473132 | 1 | 3 | 06/10/2022 15:06:04 | 06/10/2022 20:50:00 | Interna-Não programada-Meio ambiente-Vento | 220 | 1 | 54281 | 5,73 |
| **6072** | 10 | 2022 | 14893 | 32 | 243 | 20221030598 | DJ12160236 | 1 | 3 | 06/10/2022 15:06:04 | 06/10/2022 17:09:00 | Interna-Não programada-Meio ambiente-Descarga Atmosférica | 34500 | 7 | 5298 | 14,34 |
| **6072** | 10 | 2022 | 15745 | 7 | 103 | 20221030599 | 290220130 | 1 | 3 | 06/10/2022 15:06:10 | 06/10/2022 16:38:00 | Interna-Não programada-Meio ambiente-Vento | 220 | 1 | 21048 | 1,53 |
| **6072** | 10 | 2022 | 14923 | 2 | 85 | 20221030611 | 730007200 | 1 | 3 | 06/10/2022 15:08:23 | 06/10/2022 22:11:00 | Interna-Não programada-Meio ambiente-Vento | 220 | 1 | 33539 | 7,04 |
| **6072** | 10 | 2022 | 14985 | 33 | 129 | 20221030614 | NQ12375648 | 1 | 3 | 06/10/2022 15:08:48 | 06/10/2022 23:00:00 | Interna-Não programada-Meio ambiente-Descarga Atmosférica | 34500 | 1 | 24363 | 7,85 |
| **6072** | 10 | 2022 | 14880 | 1 | 267 | 20221030615 | CD21222332 | 1 | 3 | 06/10/2022 15:06:45 | 06/10/2022 19:40:00 | Interna-Não programada-Meio ambiente-Vento | 220 | 1 | 5039 | 4,55 |
| **6072** | 10 | 2022 | 15746 | 32 | 563 | 20221030616 | MH21346614 | 1 | 3 | 06/10/2022 15:09:07 | 06/10/2022 19:00:00 | Interna-Não programada-Meio ambiente-Vento | 220 | 1 | 10469 | 3,85 |
| **6072** | 10 | 2022 | 14938 | 1 | 134 | 20221030624 | NB12206882 | 1 | 3 | 06/10/2022 15:10:14 | 06/10/2022 18:30:00 | Interna-Não programada-Meio ambiente-Vento | 13800 | 2 | 13895 | 6,66 |
| **6072** | 10 | 2022 | 14927 | 30 | 992 | 20221030625 | AE12205145RE | 1 | 3 | 06/10/2022 14:51:19 | 06/10/2022 22:15:00 | Interna-Não programada-Meio ambiente-Vento | 34500 | 34 | 3123 | 251,42 |
| **6072** | 10 | 2022 | 14927 | 30 | 992 | 20221030626 | IM12202616 | 1 | 3 | 06/10/2022 15:08:29 | 06/10/2022 17:18:00 | Interna-Não programada-Meio ambiente-Vento | 34500 | 46 | 3123 | 99,30 |
| **6072** | 10 | 2022 | 16491 | 1 | 348 | 20221030634 | DN11160989 | 1 | 3 | 06/10/2022 15:11:22 | 06/10/2022 20:40:00 | Interna-Não programada-Meio ambiente-Descarga Atmosférica | 220 | 44 | 17888 | 241,00 |
| **6072** | 10 | 2022 | 14934 | 1 | 167 | 20221030636 | SX21380635 | 1 | 3 | 06/10/2022 15:11:40 | 07/10/2022 11:05:00 | Interna-Não programada-Meio ambiente-Descarga Atmosférica | 220 | 2 | 7235 | 39,78 |
| **6072** | 10 | 2022 | 14964 | 2 | 156 | 20221030643 | 80067396 | 1 | 3 | 06/10/2022 15:12:26 | 06/10/2022 21:09:00 | Interna-Não programada-Meio ambiente-Vento | 220 | 1 | 27742 | 5,94 |
| **6072** | 10 | 2022 | 15727 | 3 | 322 | 20221030644 | 240014042 | 1 | 3 | 06/10/2022 15:12:34 | 06/10/2022 20:32:00 | Interna-Não programada-Meio ambiente-Vento | 220 | 1 | 13065 | 5,32 |
| **6072** | 10 | 2022 | 14984 | 9 | 176 | 20221030653 | 40166399 | 1 | 3 | 06/10/2022 15:13:51 | 06/10/2022 19:49:00 | Interna-Não programada-Meio ambiente-Vento | 220 | 1 | 43839 | 4,59 |
| **6072** | 10 | 2022 | 14881 | 32 | 30 | 20221030654 | CP12190363 | 1 | 3 | 06/10/2022 15:12:46 | 08/10/2022 08:29:00 | Interna-Não programada-Meio ambiente-Descarga Atmosférica | 34500 | 34 | 12036 | 1403,20 |
| **6072** | 10 | 2022 | 14959 | 2 | 556 | 20221030657 | PH11052932 | 1 | 3 | 06/10/2022 15:14:34 | 06/10/2022 18:20:27 | Interna-Não programada-Meio ambiente-Vento | 220 | 176 | 5752 | 545,26 |
| **6072** | 10 | 2022 | 14941 | 31 | 329 | 20221030658 | MP12299750 | 1 | 3 | 06/10/2022 15:11:43 | 06/10/2022 16:40:00 | Interna-Não programada-Meio ambiente-Vento | 34500 | 20 | 7583 | 29,43 |
| **6072** | 10 | 2022 | 16487 | 2 | 63 | 20221030660 | GN12395284LD | 1 | 3 | 06/10/2022 15:14:54 | 06/10/2022 15:41:00 | Interna-Não programada-Meio ambiente-Vento | 13800 | 1 | 43231 | 0,43 |
| **6072** | 10 | 2022 | 14889 | 30 | 34 | 20221030668 | CT12358353 | 1 | 3 | 06/10/2022 14:24:34 | 06/10/2022 19:43:00 | Interna-Não programada-Meio ambiente-Descarga Atmosférica | 34500 | 3 | 21088 | 15,92 |
| **6072** | 10 | 2022 | 16480 | 1 | 386 | 20221030672 | 10015087091 | 1 | 3 | 06/10/2022 15:17:07 | 06/10/2022 22:15:00 | Interna-Não programada-Meio ambiente-Vento | 220 | 1 | 25800 | 6,96 |
| **6072** | 10 | 2022 | 14953 | 1 | 314 | 20221030673 | PP21053908 | 1 | 3 | 06/10/2022 15:17:08 | 07/10/2022 00:33:00 | Interna-Não programada-Meio ambiente-Vento | 220 | 1 | 20994 | 9,26 |
| **6072** | 10 | 2022 | 14961 | 3 | 190 | 20221030674 | PI11218445 | 1 | 3 | 06/10/2022 15:17:24 | 06/10/2022 20:39:00 | Interna-Não programada-Meio ambiente-Vento | 220 | 10 | 40529 | 53,60 |
| **6072** | 10 | 2022 | 15732 | 1 | 220 | 20221030676 | HD21373959 | 1 | 3 | 06/10/2022 15:17:49 | 07/10/2022 16:07:00 | Interna-Não programada-Meio ambiente-Vento | 220 | 1 | 15873 | 24,82 |
| **6072** | 10 | 2022 | 14934 | 30 | 103 | 20221030678 | JT21184237 | 1 | 3 | 06/10/2022 15:17:50 | 08/10/2022 13:36:20 | Interna-Não programada-Meio ambiente-Vento | 220 | 1 | 7235 | 46,31 |
| **6072** | 10 | 2022 | 14987 | 2 | 236 | 20221030697 | VN21356044 | 1 | 3 | 06/10/2022 15:21:50 | 06/10/2022 22:33:00 | Interna-Não programada-Meio ambiente-Descarga Atmosférica | 220 | 4 | 17906 | 28,74 |
| **6072** | 10 | 2022 | 14949 | 1 | 136 | 20221030703 | PO12315103 | 1 | 3 | 06/10/2022 15:22:59 | 07/10/2022 12:01:00 | Interna-Não programada-Meio ambiente-Descarga Atmosférica | 13800 | 4 | 1880 | 82,53 |
| **6072** | 10 | 2022 | 16482 | 5 | 577 | 20221030709 | SH11000009 | 1 | 3 | 06/10/2022 14:55:39 | 06/10/2022 18:41:06 | Interna-Não programada-Meio ambiente-Vento | 220 | 61 | 16960 | 229,21 |
| **6072** | 10 | 2022 | 14962 | 2 | 41 | 20221030719 | ED12000020 | 1 | 3 | 06/10/2022 14:27:42 | 07/10/2022 08:07:00 | Interna-Não programada-Meio ambiente-Descarga Atmosférica | 13800 | 8 | 15316 | 141,24 |
| **6072** | 10 | 2022 | 14943 | 2 | 197 | 20221030729 | 4020005050 | 1 | 3 | 06/10/2022 15:27:19 | 07/10/2022 04:40:00 | Interna-Não programada-Meio ambiente-Vento | 220 | 1 | 14310 | 13,21 |
| **6072** | 10 | 2022 | 15730 | 2 | 415 | 20221030730 | RV21271522 | 1 | 3 | 06/10/2022 15:27:21 | 07/10/2022 14:48:00 | Interna-Não programada-Meio ambiente-Vento | 220 | 1 | 1328 | 23,34 |
| **6072** | 10 | 2022 | 16475 | 1 | 453 | 20221030734 | 14325720 | 1 | 3 | 06/10/2022 15:28:04 | 06/10/2022 17:07:00 | Interna-Não programada-Meio ambiente-Vento | 220 | 1 | 50648 | 1,65 |
| **6072** | 10 | 2022 | 14943 | 1 | 197 | 20221030738 | IH11202478 | 1 | 3 | 06/10/2022 13:21:57 | 06/10/2022 19:52:00 | Interna-Não programada-Meio ambiente-Vento | 220 | 18 | 14310 | 117,01 |
| **6072** | 10 | 2022 | 14964 | 31 | 156 | 20221030742 | QI21100553 | 1 | 3 | 06/10/2022 15:28:50 | 06/10/2022 18:45:00 | Interna-Não programada-Meio ambiente-Vento | 220 | 1 | 27742 | 3,27 |
| **6072** | 10 | 2022 | 14938 | 1 | 105 | 20221030747 | 10029377402 | 1 | 3 | 06/10/2022 15:30:25 | 06/10/2022 17:43:00 | Interna-Não programada-Meio ambiente-Vento | 220 | 1 | 13895 | 2,21 |
| **6072** | 10 | 2022 | 15743 | 2 | 26 | 20221030749 | BG10400403 | 1 | 3 | 06/10/2022 15:26:10 | 06/10/2022 15:31:09 | Interna-Não programada-Meio ambiente-Vento | 13800 | 22 | 1560 | 1,83 |
| **6072** | 10 | 2022 | 15743 | 2 | 26 | 20221030749 | BG10400403 | 1 | 3 | 06/10/2022 15:26:10 | 06/10/2022 15:32:42 | Interna-Não programada-Meio ambiente-Vento | 13800 | 102 | 1560 | 11,11 |
| **6072** | 10 | 2022 | 15743 | 2 | 26 | 20221030749 | BG10400403 | 1 | 3 | 06/10/2022 15:26:10 | 06/10/2022 15:37:31 | Interna-Não programada-Meio ambiente-Vento | 13800 | 327 | 1560 | 61,86 |
| **6072** | 10 | 2022 | 15743 | 2 | 26 | 20221030749 | BG10400403 | 1 | 3 | 06/10/2022 15:26:10 | 06/10/2022 15:32:01 | Interna-Não programada-Meio ambiente-Vento | 13800 | 514 | 1560 | 50,12 |
| **6072** | 10 | 2022 | 14980 | 2 | 495 | 20221030754 | PO12374529 | 1 | 3 | 06/10/2022 14:43:22 | 06/10/2022 18:07:00 | Interna-Não programada-Meio ambiente-Descarga Atmosférica | 13800 | 3 | 13742 | 10,18 |
| **6072** | 10 | 2022 | 16486 | 1 | 234 | 20221030758 | RQ12263108 | 1 | 3 | 06/10/2022 15:32:42 | 06/10/2022 18:25:00 | Interna-Não programada-Meio ambiente-Vento | 13800 | 32 | 3534 | 91,89 |
| **6072** | 10 | 2022 | 14953 | 3 | 330 | 20221030759 | PL11000007 | 1 | 3 | 06/10/2022 15:26:04 | 06/10/2022 19:26:00 | Interna-Não programada-Meio ambiente-Vento | 220 | 166 | 20994 | 663,82 |
| **6072** | 10 | 2022 | 14956 | 34 | 261 | 20221030761 | MY12371719 | 1 | 3 | 06/10/2022 15:19:31 | 06/10/2022 19:10:00 | Interna-Não programada-Meio ambiente-Vento | 34500 | 8 | 33108 | 30,73 |
| **6072** | 10 | 2022 | 14971 | 1 | 421 | 20221030769 | 120326784 | 1 | 3 | 06/10/2022 15:34:41 | 07/10/2022 02:56:00 | Interna-Não programada-Meio ambiente-Vento | 220 | 1 | 48500 | 11,36 |
| **6072** | 10 | 2022 | 15746 | 32 | 563 | 20221030775 | MQ12135687 | 1 | 3 | 06/10/2022 15:37:12 | 07/10/2022 22:03:05 | Interna-Não programada-Meio ambiente-Vento | 34500 | 2 | 10469 | 60,86 |
| **6072** | 10 | 2022 | 15746 | 32 | 563 | 20221030775 | MQ12135687 | 1 | 3 | 06/10/2022 15:37:12 | 07/10/2022 21:20:45 | Interna-Não programada-Meio ambiente-Vento | 34500 | 11 | 10469 | 326,98 |
| **6072** | 10 | 2022 | 15746 | 32 | 563 | 20221030775 | MQ12135687 | 1 | 3 | 06/10/2022 15:37:12 | 07/10/2022 11:38:32 | Interna-Não programada-Meio ambiente-Vento | 34500 | 26 | 10469 | 520,58 |
| **6072** | 10 | 2022 | 15746 | 32 | 563 | 20221030775 | MQ12135687 | 1 | 3 | 06/10/2022 15:37:12 | 06/10/2022 22:34:34 | Interna-Não programada-Meio ambiente-Vento | 34500 | 54 | 10469 | 375,63 |
| **6072** | 10 | 2022 | 14923 | 3 | 85 | 20221030779 | IR12014547 | 1 | 3 | 06/10/2022 15:38:08 | 06/10/2022 17:05:00 | Interna-Não programada-Meio ambiente-Vento | 13800 | 3 | 33539 | 4,34 |
| **6072** | 10 | 2022 | 14961 | 32 | 325 | 20221030784 | PI21136619 | 1 | 3 | 06/10/2022 15:39:20 | 06/10/2022 18:23:00 | Interna-Não programada-Meio ambiente-Vento | 220 | 36 | 40529 | 98,20 |
| **6072** | 10 | 2022 | 16489 | 31 | 32 | 20221030785 | CN21060264 | 1 | 3 | 06/10/2022 15:39:25 | 07/10/2022 06:57:00 | Interna-Não programada-Meio ambiente-Descarga Atmosférica | 220 | 1 | 10681 | 15,29 |
| **6072** | 10 | 2022 | 14953 | 1 | 138 | 20221030794 | PL11314970 | 1 | 3 | 06/10/2022 15:41:23 | 06/10/2022 19:27:00 | Interna-Não programada-Meio ambiente-Vento | 220 | 23 | 20994 | 86,49 |
| **6072** | 10 | 2022 | 14953 | 1 | 138 | 20221030794 | PL11314970 | 1 | 3 | 06/10/2022 15:41:23 | 06/10/2022 21:57:00 | Interna-Não programada-Meio ambiente-Vento | 220 | 84 | 20994 | 525,86 |
| **6072** | 10 | 2022 | 14890 | 4 | 34 | 20221030795 | 1990224626 | 1 | 3 | 06/10/2022 15:41:24 | 06/10/2022 20:41:00 | Interna-Não programada-Meio ambiente-Vento | 220 | 1 | 47478 | 4,99 |
| **6072** | 10 | 2022 | 14911 | 1 | 100 | 20221030802 | FC11375737 | 1 | 3 | 06/10/2022 15:43:08 | 06/10/2022 18:27:00 | Interna-Não programada-Meio ambiente-Vento | 220 | 1 | 15171 | 2,73 |
| **6072** | 10 | 2022 | 14905 | 31 | 184 | 20221030805 | PV12087276 | 1 | 3 | 06/10/2022 15:44:07 | 07/10/2022 09:25:00 | Interna-Não programada-Meio ambiente-Descarga Atmosférica | 34500 | 2 | 5550 | 35,36 |

| | | | | | | | | | | | | | | | | |
|---|---|---|---|---|---|---|---|---|---|---|---|---|---|---|---|---|
| **6072** | 10 | 2022 | 16494 | 31 | 583 | 20221030808 | NQ12213117 | 1 | 3 | 06/10/2022 15:44:53 | 06/10/2022 21:01:00 | Interna-Não programada-Meio ambiente-Vento | 34500 | 19 | 17524 | 100,10 |
| **6072** | 10 | 2022 | 14904 | 1 | 52 | 20221030809 | BF11115653 | 1 | 3 | 06/10/2022 14:51:03 | 06/10/2022 17:46:00 | Interna-Não programada-Meio ambiente-Vento | 220 | 28 | 11750 | 81,64 |
| **6072** | 10 | 2022 | 16479 | 1 | 386 | 20221030813 | 10031884340 | 1 | 3 | 06/10/2022 15:45:52 | 06/10/2022 18:42:00 | Interna-Não programada-Meio ambiente-Vento | 220 | 1 | 55357 | 2,94 |
| **6072** | 10 | 2022 | 14956 | 6 | 581 | 20221030817 | MY21296378 | 1 | 3 | 06/10/2022 15:46:44 | 06/10/2022 19:34:00 | Interna-Não programada-Meio ambiente-Descarga Atmosférica | 220 | 2 | 33108 | 7,58 |
| **6072** | 10 | 2022 | 14940 | 1 | 135 | 20221030824 | 10006162922 | 1 | 3 | 06/10/2022 15:48:00 | 06/10/2022 22:39:00 | Interna-Não programada-Meio ambiente-Vento | 220 | 1 | 110957 | 6,85 |
| **6072** | 10 | 2022 | 14931 | 3 | 98 | 20221030825 | 10002056206 | 1 | 3 | 06/10/2022 15:48:08 | 07/10/2022 00:32:00 | Interna-Não programada-Meio ambiente-Vento | 220 | 1 | 19592 | 8,73 |
| **6072** | 10 | 2022 | 14873 | 2 | 456 | 20221030832 | NQ21268823 | 1 | 3 | 06/10/2022 15:49:23 | 06/10/2022 21:24:00 | Interna-Não programada-Meio ambiente-Descarga Atmosférica | 220 | 1 | 6396 | 5,58 |
| **6072** | 10 | 2022 | 16492 | 7 | 3 | 20221030833 | 21032968 | 1 | 3 | 06/10/2022 15:49:29 | 06/10/2022 19:12:00 | Interna-Não programada-Meio ambiente-Vento | 220 | 1 | 4928 | 3,38 |
| **6072** | 10 | 2022 | 14911 | 31 | 71 | 20221030852 | GS12282276 | 1 | 3 | 06/10/2022 15:51:25 | 06/10/2022 20:36:00 | Interna-Não programada-Meio ambiente-Descarga Atmosférica | 34500 | 1 | 15171 | 4,74 |
| **6072** | 10 | 2022 | 14863 | 6 | 5 | 20221030857 | 21253420 | 1 | 3 | 06/10/2022 15:52:18 | 07/10/2022 01:20:00 | Interna-Não programada-Meio ambiente-Vento | 220 | 1 | 87499 | 9,46 |
| **6072** | 10 | 2022 | 14893 | 31 | 243 | 20221030858 | DJ21164274 | 1 | 3 | 06/10/2022 15:52:29 | 07/10/2022 02:04:00 | Interna-Não programada-Meio ambiente-Vento | 220 | 1 | 5298 | 10,19 |
| **6072** | 10 | 2022 | 14889 | 34 | 34 | 20221030859 | CT21358001 | 1 | 3 | 06/10/2022 15:52:31 | 07/10/2022 00:40:00 | Interna-Não programada-Meio ambiente-Vento | 220 | 1 | 21088 | 8,79 |
| **6072** | 10 | 2022 | 16484 | 32 | 570 | 20221030863 | MV21213381 | 1 | 3 | 06/10/2022 15:53:00 | 08/10/2022 00:52:00 | Interna-Não programada-Meio ambiente-Descarga Atmosférica | 220 | 1 | 6743 | 32,98 |
| **6072** | 10 | 2022 | 14861 | 1 | 345 | 20221030884 | BG21000007 | 1 | 3 | 06/10/2022 15:57:44 | 07/10/2022 14:24:00 | Interna-Não programada-Meio ambiente-Descarga Atmosférica | 220 | 1 | 5017 | 22,44 |
| **6072** | 10 | 2022 | 14906 | 4 | 56 | 20221030888 | 10006184284 | 1 | 3 | 06/10/2022 15:58:14 | 06/10/2022 22:54:00 | Interna-Não programada-Meio ambiente-Vento | 220 | 1 | 32174 | 6,93 |
| **6072** | 10 | 2022 | 14863 | 6 | 5 | 20221030894 | 20722023 | 1 | 3 | 06/10/2022 15:58:35 | 07/10/2022 00:10:00 | Interna-Não programada-Meio ambiente-Vento | 220 | 1 | 87499 | 8,19 |
| **6072** | 10 | 2022 | 14989 | 4 | 80 | 20221030900 | 10005839449 | 1 | 3 | 06/10/2022 15:59:41 | 06/10/2022 21:55:00 | Interna-Não programada-Meio ambiente-Vento | 220 | 1 | 24280 | 5,92 |
| **6072** | 10 | 2022 | 14920 | 1 | 96 | 20221030904 | IX21317405 | 1 | 3 | 06/10/2022 16:00:11 | 06/10/2022 23:17:00 | Interna-Não programada-Meio ambiente-Vento | 220 | 1 | 14781 | 7,28 |
| **6072** | 10 | 2022 | 15749 | 32 | 173 | 20221030913 | CX12213200 | 1 | 3 | 06/10/2022 16:01:38 | 06/10/2022 20:36:00 | Interna-Não programada-Meio ambiente-Vento | 34500 | 9 | 14959 | 41,15 |
| **6072** | 10 | 2022 | 14881 | 2 | 30 | 20221030914 | CP11054764 | 1 | 3 | 06/10/2022 16:01:46 | 06/10/2022 16:49:47 | Interna-Não programada-Meio ambiente-Vento | 220 | 63 | 12036 | 50,42 |
| **6072** | 10 | 2022 | 14927 | 1 | 90 | 20221030916 | IJ12057626LD | 1 | 3 | 06/10/2022 15:59:50 | 06/10/2022 21:01:00 | Interna-Não programada-Meio ambiente-Vento | 13800 | 31 | 3123 | 155,60 |
| **6072** | 10 | 2022 | 14977 | 1 | 539 | 20221030917 | PV31111224 | 1 | 3 | 06/10/2022 16:02:20 | 06/10/2022 19:53:00 | Interna-Não programada-Meio ambiente-Vento | 220 | 2 | 6297 | 7,69 |
| **6072** | 10 | 2022 | 15740 | 3 | 420 | 20221030924 | 200157899 | 1 | 3 | 06/10/2022 16:04:47 | 06/10/2022 23:51:00 | Interna-Não programada-Meio ambiente-Vento | 220 | 1 | 51937 | 7,77 |
| **6072** | 10 | 2022 | 14977 | 1 | 539 | 20221030930 | PV21000728 | 1 | 3 | 06/10/2022 16:05:27 | 06/10/2022 18:40:00 | Interna-Não programada-Meio ambiente-Vento | 220 | 1 | 6297 | 2,58 |
| **6072** | 10 | 2022 | 14980 | 2 | 495 | 20221030931 | LC21433375 | 1 | 3 | 06/10/2022 16:05:58 | 07/10/2022 11:06:00 | Interna-Não programada-Meio ambiente-Vento | 220 | 1 | 13742 | 19,00 |
| **6072** | 10 | 2022 | 14984 | 2 | 176 | 20221030934 | 40141834 | 1 | 3 | 06/10/2022 16:07:27 | 06/10/2022 17:47:00 | Interna-Não programada-Meio ambiente-Vento | 220 | 1 | 43839 | 1,66 |
| **6072** | 10 | 2022 | 14879 | 2 | 95 | 20221030935 | IM12296669 | 1 | 3 | 06/10/2022 16:04:46 | 07/10/2022 07:13:00 | Interna-Não programada-Meio ambiente-Vento | 13800 | 7 | 29141 | 105,96 |
| **6072** | 10 | 2022 | 14953 | 4 | 138 | 20221030936 | PL12034684 | 1 | 3 | 06/10/2022 16:07:46 | 07/10/2022 02:15:00 | Interna-Não programada-Meio ambiente-Vento | 13800 | 13 | 20994 | 131,57 |
| **6072** | 10 | 2022 | 14881 | 2 | 30 | 20221030937 | CP12204876 | 1 | 3 | 06/10/2022 15:33:18 | 06/10/2022 17:27:00 | Interna-Não programada-Meio ambiente-Descarga Atmosférica | 13800 | 11 | 12036 | 20,84 |
| **6072** | 10 | 2022 | 14931 | 3 | 98 | 20221030938 | IT21352745 | 1 | 3 | 06/10/2022 16:07:51 | 06/10/2022 19:10:00 | Interna-Não programada-Meio ambiente-Vento | 220 | 1 | 19592 | 3,04 |
| **6072** | 10 | 2022 | 14953 | 2 | 314 | 20221030940 | PP21006720 | 1 | 3 | 06/10/2022 16:08:16 | 07/10/2022 13:10:00 | Interna-Não programada-Meio ambiente-Descarga Atmosférica | 220 | 1 | 20994 | 21,03 |
| **6072** | 10 | 2022 | 15729 | 7 | 245 | 20221030944 | RV11234450 | 1 | 3 | 06/10/2022 15:45:33 | 06/10/2022 18:03:08 | Interna-Não programada-Meio ambiente-Vento | 220 | 124 | 15746 | 284,34 |
| **6072** | 10 | 2022 | 14881 | 1 | 97 | 20221030953 | DV12342581 | 1 | 3 | 06/10/2022 16:10:04 | 08/10/2022 11:15:00 | Interna-Não programada-Meio ambiente-Vento | 13800 | 6 | 12036 | 258,49 |
| **6072** | 10 | 2022 | 14928 | 2 | 91 | 20221030959 | 10026657773 | 1 | 3 | 06/10/2022 16:11:29 | 06/10/2022 18:14:00 | Interna-Não programada-Meio ambiente-Vento | 220 | 1 | 12086 | 2,04 |
| **6072** | 10 | 2022 | 14985 | 33 | 129 | 20221030964 | NQ11128408 | 1 | 3 | 06/10/2022 16:11:57 | 06/10/2022 18:39:00 | Interna-Não programada-Meio ambiente-Vento | 220 | 1 | 24363 | 2,45 |
| **6072** | 10 | 2022 | 14864 | 3 | 344 | 20221030967 | 10014848536 | 1 | 3 | 06/10/2022 16:12:43 | 06/10/2022 20:17:00 | Interna-Não programada-Meio ambiente-Vento | 220 | 1 | 31664 | 4,07 |
| **6072** | 10 | 2022 | 16494 | 3 | 129 | 20221030970 | NQ18441680TS | 1 | 3 | 06/10/2022 16:10:16 | 06/10/2022 17:45:00 | Interna-Não programada-Meio ambiente-Descarga Atmosférica | 13800 | 64 | 17524 | 101,05 |
| **6072** | 10 | 2022 | 14989 | 4 | 80 | 20221030971 | 30047043 | 1 | 3 | 06/10/2022 16:12:52 | 06/10/2022 19:11:00 | Interna-Não programada-Meio ambiente-Vento | 220 | 1 | 24280 | 2,97 |
| **6072** | 10 | 2022 | 14930 | 35 | 374 | 20221030973 | FA21309101 | 1 | 3 | 06/10/2022 16:13:02 | 06/10/2022 18:45:28 | Interna-Não programada-Meio ambiente-Vento | 220 | 1 | 54841 | 2,54 |
| **6072** | 10 | 2022 | 14985 | 1 | 180 | 20221030979 | 10000523028 | 1 | 3 | 06/10/2022 16:13:37 | 06/10/2022 23:52:00 | Interna-Não programada-Meio ambiente-Vento | 220 | 1 | 24363 | 7,64 |
| **6072** | 10 | 2022 | 15740 | 1 | 420 | 20221030981 | 10029282169 | 1 | 3 | 06/10/2022 16:14:07 | 06/10/2022 20:09:00 | Interna-Não programada-Meio ambiente-Vento | 220 | 1 | 51937 | 3,91 |
| **6072** | 10 | 2022 | 14968 | 1 | 113 | 20221030983 | CL21303769 | 1 | 3 | 06/10/2022 16:14:31 | 07/10/2022 22:05:46 | Interna-Não programada-Meio ambiente-Vento | 220 | 1 | 10541 | 29,85 |
| **6072** | 10 | 2022 | 15730 | 2 | 415 | 20221030993 | RV12190361 | 1 | 3 | 06/10/2022 15:13:07 | 08/10/2022 09:29:00 | Interna-Não programada-Meio ambiente-Descarga Atmosférica | 13800 | 11 | 1328 | 464,91 |
| **6072** | 10 | 2022 | 14904 | 32 | 283 | 20221030998 | BF21382816 | 1 | 3 | 06/10/2022 16:17:34 | 07/10/2022 01:24:00 | Interna-Não programada-Meio ambiente-Descarga Atmosférica | 220 | 2 | 11750 | 18,21 |
| **6072** | 10 | 2022 | 14953 | 1 | 19 | 20221030999 | JD12008612 | 1 | 3 | 06/10/2022 16:17:39 | 07/10/2022 00:56:00 | Interna-Não programada-Meio ambiente-Descarga Atmosférica | 13800 | 10 | 20994 | 86,39 |
| **6072** | 10 | 2022 | 14953 | 2 | 19 | 20221031002 | JD21401347 | 1 | 3 | 06/10/2022 16:18:11 | 06/10/2022 23:17:00 | Interna-Não programada-Meio ambiente-Vento | 220 | 1 | 20994 | 6,98 |
| **6072** | 10 | 2022 | 14879 | 2 | 370 | 20221031007 | LS10414903 | 1 | 3 | 06/10/2022 16:14:47 | 07/10/2022 13:40:01 | Interna-Não programada-Meio ambiente-Vento | 13800 | 16 | 29141 | 342,73 |
| **6072** | 10 | 2022 | 14879 | 2 | 440 | 20221031007 | LS10414903 | 1 | 3 | 06/10/2022 16:14:47 | 07/10/2022 07:00:34 | Interna-Não programada-Meio ambiente-Vento | 13800 | 17 | 29141 | 250,97 |
| **6072** | 10 | 2022 | 14879 | 2 | 440 | 20221031007 | LS10414903 | 1 | 3 | 06/10/2022 16:14:47 | 06/10/2022 16:19:30 | Interna-Não programada-Meio ambiente-Vento | 13800 | 70 | 29141 | 5,50 |
| **6072** | 10 | 2022 | 14879 | 2 | 440 | 20221031007 | LS10414903 | 1 | 3 | 07/10/2022 15:35:38 | 07/10/2022 15:46:23 | Interna-Não programada-Meio ambiente-Vento | 13800 | 87 | 29141 | 15,59 |
| **6072** | 10 | 2022 | 14985 | 31 | 180 | 20221031010 | NQ21083025 | 1 | 3 | 06/10/2022 16:21:22 | 07/10/2022 00:19:00 | Interna-Não programada-Meio ambiente-Vento | 220 | 2 | 24363 | 15,92 |
| **6072** | 10 | 2022 | 15745 | 5 | 103 | 20221031015 | 290134456 | 1 | 3 | 06/10/2022 16:22:18 | 07/10/2022 13:34:00 | Interna-Não programada-Meio ambiente-Vento | 220 | 1 | 21048 | 21,20 |
| **6072** | 10 | 2022 | 14894 | 2 | 204 | 20221031016 | PV21420608 | 1 | 3 | 06/10/2022 16:22:42 | 06/10/2022 22:07:00 | Interna-Não programada-Meio ambiente-Vento | 220 | 4 | 18476 | 22,95 |
| **6072** | 10 | 2022 | 14958 | 3 | 146 | 20221031018 | PJ12115203 | 1 | 3 | 06/10/2022 16:22:56 | 07/10/2022 10:12:00 | Interna-Não programada-Meio ambiente-Descarga Atmosférica | 13800 | 4 | 11738 | 71,27 |
| **6072** | 10 | 2022 | 14964 | 2 | 156 | 20221031019 | 10031230146 | 1 | 3 | 06/10/2022 16:22:58 | 06/10/2022 21:00:00 | Interna-Não programada-Meio ambiente-Vento | 220 | 1 | 27742 | 4,62 |
| **6072** | 10 | 2022 | 14978 | 35 | 216 | 20221031022 | PI21125296 | 1 | 3 | 06/10/2022 16:23:51 | 07/10/2022 02:11:00 | Interna-Não programada-Meio ambiente-Vento | 220 | 1 | 9008 | 9,79 |
| **6072** | 10 | 2022 | 14951 | 31 | 137 | 20221031024 | PB12162860 | 1 | 3 | 06/10/2022 16:24:58 | 06/10/2022 20:10:00 | Interna-Não programada-Meio ambiente-Vento | 34500 | 2 | 15038 | 7,50 |
| **6072** | 10 | 2022 | 14934 | 2 | 407 | 20221031029 | JT12105219 | 1 | 3 | 06/10/2022 16:25:31 | 08/10/2022 08:44:00 | Interna-Não programada-Meio ambiente-Vento | 13800 | 8 | 7235 | 322,46 |
| **6072** | 10 | 2022 | 14958 | 3 | 146 | 20221031032 | 60068140 | 1 | 3 | 06/10/2022 16:26:38 | 07/10/2022 12:03:00 | Interna-Não programada-Meio ambiente-Vento | 220 | 1 | 11738 | 19,61 |
| **6072** | 10 | 2022 | 14918 | 31 | 1 | 20221031033 | FB12143258 | 1 | 3 | 06/10/2022 16:26:43 | 06/10/2022 17:41:00 | Interna-Não programada-Meio ambiente-Descarga Atmosférica | 34500 | 60 | 33935 | 74,28 |
| **6072** | 10 | 2022 | 14902 | 1 | 49 | 20221031037 | FR21227640 | 1 | 3 | 06/10/2022 16:28:34 | 07/10/2022 11:25:00 | Interna-Não programada-Meio ambiente-Descarga Atmosférica | 220 | 1 | 5399 | 18,94 |
| **6072** | 10 | 2022 | 14865 | 2 | 128 | 20221031038 | 1170006313 | 1 | 3 | 06/10/2022 16:28:39 | 07/10/2022 07:22:00 | Interna-Não programada-Meio ambiente-Vento | 220 | 1 | 17992 | 14,89 |
| **6072** | 10 | 2022 | 14930 | 4 | 374 | 20221031040 | 610225133 | 1 | 3 | 06/10/2022 16:29:00 | 06/10/2022 23:25:00 | Interna-Não programada-Meio ambiente-Vento | 220 | 1 | 54841 | 6,93 |
| **6072** | 10 | 2022 | 14929 | 3 | 93 | 20221031042 | IK11000003 | 1 | 3 | 06/10/2022 16:29:04 | 06/10/2022 18:42:00 | Interna-Não programada-Meio ambiente-Vento | 220 | 115 | 19397 | 254,79 |
| **6072** | 10 | 2022 | 16484 | 31 | 570 | 20221031043 | RV21232716 | 1 | 3 | 06/10/2022 14:50:04 | 07/10/2022 13:00:00 | Interna-Não programada-Meio ambiente-Vento | 220 | 1 | 6743 | 22,17 |
| **6072** | 10 | 2022 | 14941 | 31 | 329 | 20221031044 | MP12199954 | 1 | 3 | 06/10/2022 16:29:09 | 06/10/2022 17:52:00 | Interna-Não programada-Meio ambiente-Vento | 34500 | 2 | 7583 | 2,76 |
| **6072** | 10 | 2022 | 14918 | 1 | 499 | 20221031048 | 1570014246 | 1 | 3 | 06/10/2022 16:30:05 | 06/10/2022 18:37:00 | Interna-Não programada-Meio ambiente-Vento | 220 | 1 | 33935 | 2,12 |
| **6072** | 10 | 2022 | 14863 | 6 | 5 | 20221031051 | AN11167584 | 1 | 3 | 06/10/2022 15:42:16 | 06/10/2022 17:54:00 | Interna-Não programada-Meio ambiente-Descarga Atmosférica | 220 | 167 | 87499 | 366,66 |
| **6072** | 10 | 2022 | 14918 | 2 | 499 | 20221031074 | 5150000326 | 1 | 3 | 06/10/2022 16:01:25 | 06/10/2022 20:53:26 | Interna-Não programada-Meio ambiente-Vento | 220 | 1 | 33935 | 4,87 |
| **6072** | 10 | 2022 | 16490 | 3 | 59 | 20221031078 | 14028013 | 1 | 3 | 06/10/2022 16:37:15 | 07/10/2022 10:47:00 | Interna-Não programada-Meio ambiente-Vento | 220 | 1 | 19802 | 18,16 |
| **6072** | 10 | 2022 | 14955 | 2 | 384 | 20221031084 | 690234648 | 1 | 3 | 06/10/2022 16:37:38 | 06/10/2022 18:48:00 | Interna-Não programada-Meio ambiente-Vento | 220 | 1 | 5745 | 2,17 |
| **6072** | 10 | 2022 | 15729 | 8 | 245 | 20221031086 | RV21260139 | 1 | 3 | 06/10/2022 16:37:58 | 07/10/2022 14:14:00 | Interna-Não programada-Meio ambiente-Descarga Atmosférica | 220 | 1 | 15746 | 21,60 |
| **6072** | 10 | 2022 | 15728 | 31 | 322 | 20221031088 | 10025666205 | 1 | 3 | 06/10/2022 16:38:21 | 07/10/2022 00:20:00 | Interna-Não programada-Meio ambiente-Vento | 220 | 1 | 2516 | 7,69 |

| | | | | | | | | | | | | | | | | |
|---|---|---|---|---|---|---|---|---|---|---|---|---|---|---|---|---|
| **6072** | 10 | 2022 | 14927 | 30 | 992 | 20221031093 | IJ12110360 | 1 | 3 | 06/10/2022 16:39:26 | 07/10/2022 15:06:00 | Interna-Não programada-Meio ambiente-Descarga Atmosférica | 34500 | 1 | 3123 | 22,44 |
| **6072** | 10 | 2022 | 14921 | 1 | 169 | 20221031094 | RV12303875 | 1 | 3 | 06/10/2022 16:39:53 | 07/10/2022 14:18:00 | Interna-Não programada-Meio ambiente-Vento | 13800 | 9 | 12046 | 194,72 |
| **6072** | 10 | 2022 | 14965 | 4 | 57 | 20221031095 | 10002828128 | 1 | 3 | 06/10/2022 16:40:08 | 06/10/2022 21:13:00 | Interna-Não programada-Meio ambiente-Vento | 220 | 1 | 52212 | 4,55 |
| **6072** | 10 | 2022 | 14904 | 34 | 283 | 20221031103 | IA21286075 | 1 | 3 | 06/10/2022 16:41:34 | 06/10/2022 22:16:00 | Interna-Não programada-Meio ambiente-Vento | 220 | 1 | 11750 | 5,57 |
| **6072** | 10 | 2022 | 14934 | 32 | 480 | 20221031105 | JT12338599 | 1 | 3 | 06/10/2022 16:41:13 | 08/10/2022 08:51:00 | Interna-Não programada-Meio ambiente-Vento | 34500 | 2 | 7235 | 80,33 |
| **6072** | 10 | 2022 | 14937 | 8 | 237 | 20221031115 | 10009864081 | 1 | 3 | 06/10/2022 16:43:31 | 06/10/2022 20:08:00 | Interna-Não programada-Meio ambiente-Vento | 220 | 1 | 33900 | 3,41 |
| **6072** | 10 | 2022 | 15727 | 1 | 322 | 20221031123 | BV11216844 | 1 | 3 | 06/10/2022 16:45:40 | 06/10/2022 23:21:00 | Interna-Não programada-Meio ambiente-Vento | 220 | 7 | 13065 | 46,12 |
| **6072** | 10 | 2022 | 14902 | 1 | 49 | 20221031134 | FR21227638 | 1 | 3 | 06/10/2022 16:47:12 | 07/10/2022 10:45:17 | Interna-Não programada-Meio ambiente-Descarga Atmosférica | 220 | 1 | 5399 | 17,97 |
| **6072** | 10 | 2022 | 14894 | 2 | 40 | 20221031139 | CB12243944 | 1 | 3 | 06/10/2022 16:47:48 | 07/10/2022 10:11:02 | Interna-Não programada-Meio ambiente-Vento | 13800 | 4 | 18476 | 69,55 |
| **6072** | 10 | 2022 | 14939 | 1 | 112 | 20221031145 | MQ21156006 | 1 | 3 | 06/10/2022 16:48:40 | 06/10/2022 20:52:00 | Interna-Não programada-Meio ambiente-Vento | 220 | 1 | 13923 | 4,06 |
| **6072** | 10 | 2022 | 14939 | 1 | 352 | 20221031149 | MU12192418 | 1 | 3 | 06/10/2022 16:31:07 | 07/10/2022 20:52:15 | Interna-Não programada-Meio ambiente-Vento | 13800 | 1 | 13923 | 28,35 |
| **6072** | 10 | 2022 | 16491 | 2 | 473 | 20221031151 | BS21299152 | 1 | 3 | 06/10/2022 16:51:57 | 06/10/2022 17:46:00 | Interna-Não programada-Meio ambiente-Vento | 220 | 3 | 17888 | 2,70 |
| **6072** | 10 | 2022 | 14974 | 34 | 166 | 20221031152 | ML21152375 | 1 | 3 | 06/10/2022 16:51:57 | 07/10/2022 20:15:00 | Interna-Não programada-Meio ambiente-Vento | 220 | 1 | 2047 | 27,38 |
| **6072** | 10 | 2022 | 14885 | 10 | 61 | 20221031163 | 10288053 | 1 | 3 | 06/10/2022 16:53:27 | 06/10/2022 18:43:00 | Interna-Não programada-Meio ambiente-Vento | 220 | 1 | 35768 | 1,83 |
| **6072** | 10 | 2022 | 14921 | 31 | 8 | 20221031165 | EU21301576 | 1 | 3 | 06/10/2022 16:48:14 | 06/10/2022 19:05:00 | Interna-Não programada-Meio ambiente-Vento | 220 | 1 | 12046 | 2,28 |
| **6072** | 10 | 2022 | 14929 | 2 | 353 | 20221031167 | HE12023221 | 1 | 3 | 06/10/2022 16:53:49 | 06/10/2022 20:36:00 | Interna-Não programada-Meio ambiente-Descarga Atmosférica | 13800 | 5 | 19397 | 18,52 |
| **6072** | 10 | 2022 | 14920 | 1 | 364 | 20221031171 | 10025156673 | 1 | 3 | 06/10/2022 16:55:03 | 06/10/2022 20:07:00 | Interna-Não programada-Meio ambiente-Vento | 220 | 1 | 14781 | 3,20 |
| **6072** | 10 | 2022 | 14880 | 1 | 267 | 20221031172 | CD21000107 | 1 | 3 | 06/10/2022 16:55:06 | 07/10/2022 10:24:00 | Interna-Não programada-Meio ambiente-Vento | 220 | 1 | 5039 | 17,48 |
| **6072** | 10 | 2022 | 14863 | 4 | 580 | 20221031184 | GL21285787 | 1 | 3 | 06/10/2022 16:56:14 | 06/10/2022 20:36:00 | Interna-Não programada-Meio ambiente-Vento | 220 | 1 | 87499 | 3,66 |
| **6072** | 10 | 2022 | 14964 | 3 | 156 | 20221031186 | GB12303158 | 1 | 3 | 06/10/2022 16:56:40 | 07/10/2022 12:48:00 | Interna-Não programada-Meio ambiente-Vento | 13800 | 6 | 27742 | 119,13 |
| **6072** | 10 | 2022 | 14962 | 2 | 358 | 20221031187 | PK12293392 | 1 | 3 | 06/10/2022 16:33:43 | 06/10/2022 22:40:00 | Interna-Não programada-Meio ambiente-Descarga Atmosférica | 13800 | 16 | 15316 | 97,68 |
| **6072** | 10 | 2022 | 14889 | 2 | 54 | 20221031190 | GD21157961 | 1 | 3 | 06/10/2022 16:57:00 | 07/10/2022 10:15:00 | Interna-Não programada-Meio ambiente-Descarga Atmosférica | 220 | 1 | 21088 | 17,30 |
| **6072** | 10 | 2022 | 14944 | 1 | 294 | 20221031195 | MR12160470 | 1 | 3 | 06/10/2022 16:58:37 | 07/10/2022 10:06:00 | Interna-Não programada-Meio ambiente-Vento | 13800 | 2 | 24361 | 34,25 |
| **6072** | 10 | 2022 | 14941 | 31 | 329 | 20221031200 | GS12274242 | 1 | 3 | 06/10/2022 17:00:22 | 06/10/2022 22:07:00 | Interna-Não programada-Meio ambiente-Vento | 34500 | 90 | 7583 | 459,95 |
| **6072** | 10 | 2022 | 16479 | 11 | 386 | 20221031201 | 10007689851 | 1 | 3 | 06/10/2022 17:00:38 | 06/10/2022 19:18:00 | Interna-Não programada-Meio ambiente-Vento | 220 | 1 | 55357 | 2,29 |
| **6072** | 10 | 2022 | 14865 | 2 | 307 | 20221031206 | AC21021759 | 1 | 3 | 06/10/2022 17:01:12 | 06/10/2022 19:14:00 | Interna-Não programada-Meio ambiente-Descarga Atmosférica | 220 | 1 | 17992 | 2,21 |
| **6072** | 10 | 2022 | 14885 | 9 | 61 | 20221031207 | 13304100 | 1 | 3 | 06/10/2022 17:01:22 | 07/10/2022 15:39:00 | Interna-Não programada-Meio ambiente-Vento | 220 | 1 | 35768 | 22,63 |
| **6072** | 10 | 2022 | 15746 | 32 | 563 | 20221031215 | NA21230412 | 1 | 3 | 06/10/2022 17:01:44 | 07/10/2022 00:00:00 | Interna-Não programada-Meio ambiente-Vento | 220 | 1 | 10469 | 6,97 |
| **6072** | 10 | 2022 | 14973 | 33 | 133 | 20221031216 | CX12391833 | 1 | 3 | 06/10/2022 16:43:24 | 06/10/2022 19:29:00 | Interna-Não programada-Meio ambiente-Vento | 34500 | 10 | 12138 | 27,60 |
| **6072** | 10 | 2022 | 15727 | 1 | 322 | 20221031223 | BV12313151 | 1 | 3 | 06/10/2022 16:53:49 | 06/10/2022 18:41:00 | Interna-Não programada-Meio ambiente-Vento | 13800 | 8 | 13065 | 14,29 |
| **6072** | 10 | 2022 | 15727 | 1 | 322 | 20221031223 | BV12313151 | 1 | 3 | 06/10/2022 16:53:49 | 06/10/2022 19:39:00 | Interna-Não programada-Meio ambiente-Vento | 13800 | 170 | 13065 | 468,02 |
| **6072** | 10 | 2022 | 14987 | 3 | 236 | 20221031224 | SV12233209 | 1 | 3 | 06/10/2022 17:03:05 | 06/10/2022 19:59:00 | Interna-Não programada-Meio ambiente-Descarga Atmosférica | 13800 | 3 | 17906 | 8,80 |
| **6072** | 10 | 2022 | 14979 | 3 | 202 | 20221031238 | 10029984724 | 1 | 3 | 06/10/2022 17:06:28 | 07/10/2022 07:28:00 | Interna-Não programada-Meio ambiente-Vento | 220 | 1 | 17763 | 14,36 |
| **6072** | 10 | 2022 | 14933 | 2 | 102 | 20221031245 | JA12297944 | 1 | 3 | 06/10/2022 17:07:19 | 06/10/2022 18:08:00 | Interna-Não programada-Meio ambiente-Vento | 13800 | 11 | 19351 | 11,13 |
| **6072** | 10 | 2022 | 14979 | 3 | 202 | 20221031246 | CO12300416 | 1 | 3 | 06/10/2022 17:07:22 | 06/10/2022 22:59:00 | Interna-Não programada-Meio ambiente-Vento | 13800 | 1 | 17763 | 5,86 |
| **6072** | 10 | 2022 | 14963 | 1 | 110 | 20221031251 | FO11139191 | 1 | 3 | 06/10/2022 16:11:41 | 06/10/2022 19:48:23 | Interna-Não programada-Meio ambiente-Vento | 220 | 121 | 27731 | 437,01 |
| **6072** | 10 | 2022 | 15749 | 34 | 173 | 20221031255 | VD12054418 | 1 | 3 | 06/10/2022 16:32:35 | 06/10/2022 20:57:00 | Interna-Não programada-Meio ambiente-Vento | 34500 | 6 | 14959 | 26,44 |
| **6072** | 10 | 2022 | 14984 | 1 | 351 | 20221031257 | NZ21000036 | 1 | 3 | 06/10/2022 17:09:05 | 06/10/2022 20:32:00 | Interna-Não programada-Meio ambiente-Descarga Atmosférica | 220 | 1 | 43839 | 3,38 |
| **6072** | 10 | 2022 | 14920 | 2 | 334 | 20221031260 | NV10434297 | 1 | 3 | 06/10/2022 17:07:15 | 07/10/2022 13:33:33 | Interna-Não programada-Meio ambiente-Vento | 13800 | 2 | 14781 | 40,88 |
| **6072** | 10 | 2022 | 14920 | 2 | 334 | 20221031260 | NV10434297 | 1 | 3 | 06/10/2022 17:07:15 | 06/10/2022 22:01:35 | Interna-Não programada-Meio ambiente-Vento | 13800 | 28 | 14781 | 137,36 |
| **6072** | 10 | 2022 | 14920 | 2 | 334 | 20221031260 | NV10434297 | 1 | 3 | 06/10/2022 17:07:15 | 06/10/2022 21:16:20 | Interna-Não programada-Meio ambiente-Vento | 13800 | 33 | 14781 | 137,00 |
| **6072** | 10 | 2022 | 14920 | 2 | 334 | 20221031260 | NV10434297 | 1 | 3 | 06/10/2022 17:07:15 | 06/10/2022 23:03:56 | Interna-Não programada-Meio ambiente-Vento | 13800 | 48 | 14781 | 285,35 |
| **6072** | 10 | 2022 | 14920 | 2 | 334 | 20221031260 | NV10434297 | 1 | 3 | 06/10/2022 17:07:15 | 06/10/2022 18:10:47 | Interna-Não programada-Meio ambiente-Vento | 13800 | 84 | 14781 | 88,95 |
| **6072** | 10 | 2022 | 14920 | 2 | 334 | 20221031260 | NV10434297 | 1 | 3 | 07/10/2022 10:56:06 | 07/10/2022 11:12:07 | Interna-Não programada-Meio ambiente-Vento | 13800 | 192 | 14781 | 51,25 |
| **6072** | 10 | 2022 | 14920 | 2 | 334 | 20221031260 | NV10434297 | 1 | 3 | 07/10/2022 11:42:41 | 07/10/2022 13:46:43 | Interna-Não programada-Meio ambiente-Vento | 13800 | 28 | 14781 | 57,88 |
| **6072** | 10 | 2022 | 14920 | 2 | 334 | 20221031260 | NV10434297 | 1 | 3 | 07/10/2022 11:42:41 | 07/10/2022 14:46:56 | Interna-Não programada-Meio ambiente-Vento | 13800 | 47 | 14781 | 144,33 |
| **6072** | 10 | 2022 | 14920 | 2 | 334 | 20221031260 | NV10434297 | 1 | 3 | 07/10/2022 11:42:41 | 07/10/2022 13:31:00 | Interna-Não programada-Meio ambiente-Vento | 13800 | 117 | 14781 | 211,22 |
| **6072** | 10 | 2022 | 14969 | 6 | 160 | 20221031264 | 10013376096 | 1 | 3 | 06/10/2022 17:09:55 | 07/10/2022 08:48:00 | Interna-Não programada-Meio ambiente-Vento | 220 | 1 | 41407 | 15,63 |
| **6072** | 10 | 2022 | 14946 | 1 | 357 | 20221031266 | BW11435723 | 1 | 3 | 06/10/2022 21:19:00 | 06/10/2022 22:34:00 | Interna-Não programada-Meio ambiente-Vento | 220 | 63 | 10896 | 78,75 |
| **6072** | 10 | 2022 | 14905 | 1 | 184 | 20221031269 | 2850002507 | 1 | 3 | 06/10/2022 17:10:46 | 07/10/2022 10:13:00 | Interna-Não programada-Meio ambiente-Vento | 220 | 1 | 5550 | 17,04 |
| **6072** | 10 | 2022 | 16479 | 1 | 386 | 20221031271 | 2460000371 | 1 | 3 | 06/10/2022 17:10:48 | 07/10/2022 00:10:00 | Interna-Não programada-Meio ambiente-Vento | 220 | 1 | 55357 | 6,99 |
| **6072** | 10 | 2022 | 14955 | 3 | 384 | 20221031273 | IT12257067 | 1 | 3 | 06/10/2022 16:45:08 | 06/10/2022 23:46:00 | Interna-Não programada-Meio ambiente-Vento | 13800 | 1 | 5745 | 7,01 |
| **6072** | 10 | 2022 | 14955 | 3 | 384 | 20221031273 | IT12257067 | 1 | 3 | 06/10/2022 16:45:08 | 06/10/2022 19:38:00 | Interna-Não programada-Meio ambiente-Vento | 13800 | 42 | 5745 | 121,01 |
| **6072** | 10 | 2022 | 16494 | 2 | 129 | 20221031278 | NQ21232336 | 1 | 3 | 06/10/2022 17:12:35 | 06/10/2022 20:50:51 | Interna-Não programada-Meio ambiente-Vento | 220 | 1 | 17524 | 3,64 |
| **6072** | 10 | 2022 | 15748 | 32 | 148 | 20221031279 | 10004411712 | 1 | 3 | 06/10/2022 17:12:44 | 06/10/2022 22:43:00 | Interna-Não programada-Meio ambiente-Vento | 220 | 1 | 11891 | 5,50 |
| **6072** | 10 | 2022 | 14923 | 1 | 85 | 20221031280 | IR12014001 | 1 | 3 | 06/10/2022 17:12:47 | 06/10/2022 17:45:01 | Interna-Não programada-Meio ambiente-Descarga Atmosférica | 13800 | 11 | 33539 | 5,91 |
| **6072** | 10 | 2022 | 14933 | 2 | 102 | 20221031284 | 70061634 | 1 | 3 | 06/10/2022 17:13:17 | 06/10/2022 19:06:00 | Interna-Não programada-Meio ambiente-Vento | 220 | 1 | 19351 | 1,88 |
| **6072** | 10 | 2022 | 14974 | 2 | 367 | 20221031293 | RV21155851 | 1 | 3 | 06/10/2022 17:15:25 | 07/10/2022 13:31:00 | Interna-Não programada-Meio ambiente-Vento | 220 | 1 | 2047 | 20,26 |
| **6072** | 10 | 2022 | 14953 | 2 | 314 | 20221031294 | PP11102481 | 1 | 3 | 06/10/2022 16:15:47 | 06/10/2022 23:07:00 | Interna-Não programada-Meio ambiente-Vento | 220 | 127 | 20994 | 870,41 |
| **6072** | 10 | 2022 | 14918 | 2 | 499 | 20221031299 | DA21240239 | 1 | 3 | 06/10/2022 17:16:37 | 06/10/2022 23:08:00 | Interna-Não programada-Meio ambiente-Vento | 220 | 1 | 33935 | 5,86 |
| **6072** | 10 | 2022 | 14880 | 1 | 267 | 20221031302 | 130021441 | 1 | 3 | 06/10/2022 15:06:45 | 07/10/2022 17:02:30 | Interna-Não programada-Meio ambiente-Vento | 220 | 1 | 5039 | 25,93 |
| **6072** | 10 | 2022 | 14927 | 1 | 90 | 20221031311 | LS11015465 | 1 | 3 | 06/10/2022 15:03:22 | 07/10/2022 02:29:00 | Interna-Não programada-Meio ambiente-Vento | 220 | 36 | 3123 | 411,38 |
| **6072** | 10 | 2022 | 14962 | 1 | 41 | 20221031316 | ED12223288 | 1 | 3 | 06/10/2022 15:02:02 | 07/10/2022 03:28:00 | Interna-Não programada-Meio ambiente-Vento | 13800 | 4 | 15316 | 49,73 |
| **6072** | 10 | 2022 | 14979 | 2 | 202 | 20221031317 | 500094937 | 1 | 3 | 06/10/2022 17:19:22 | 07/10/2022 01:53:00 | Interna-Não programada-Meio ambiente-Vento | 220 | 1 | 17763 | 8,56 |
| **6072** | 10 | 2022 | 14964 | 2 | 156 | 20221031318 | 10009142205 | 1 | 3 | 06/10/2022 17:19:32 | 07/10/2022 00:30:00 | Interna-Não programada-Meio ambiente-Vento | 220 | 1 | 27742 | 7,17 |
| **6072** | 10 | 2022 | 14944 | 2 | 426 | 20221031319 | PJ12384538 | 1 | 3 | 06/10/2022 17:17:57 | 06/10/2022 23:13:00 | Interna-Não programada-Meio ambiente-Vento | 13800 | 22 | 24361 | 130,19 |
| **6072** | 10 | 2022 | 14930 | 1 | 282 | 20221031327 | 2870000644 | 1 | 3 | 06/10/2022 17:21:26 | 06/10/2022 19:23:00 | Interna-Não programada-Meio ambiente-Vento | 220 | 1 | 54841 | 2,03 |
| **6072** | 10 | 2022 | 14951 | 1 | 228 | 20221031332 | PB11382984 | 1 | 3 | 06/10/2022 17:22:23 | 06/10/2022 20:51:00 | Interna-Não programada-Meio ambiente-Vento | 220 | 3 | 15038 | 10,43 |
| **6072** | 10 | 2022 | 14927 | 2 | 90 | 20221031333 | IJ12191530 | 1 | 3 | 06/10/2022 17:22:25 | 08/10/2022 01:08:40 | Interna-Não programada-Meio ambiente-Vento | 13800 | 1 | 3123 | 31,77 |
| **6072** | 10 | 2022 | 14927 | 2 | 90 | 20221031333 | IJ12191530 | 1 | 3 | 06/10/2022 17:22:25 | 06/10/2022 19:17:19 | Interna-Não programada-Meio ambiente-Vento | 13800 | 214 | 3123 | 409,81 |
| **6072** | 10 | 2022 | 14972 | 32 | 162 | 20221031335 | JS21214598 | 1 | 3 | 06/10/2022 17:22:32 | 07/10/2022 09:49:00 | Interna-Não programada-Meio ambiente-Vento | 220 | 1 | 2407 | 16,44 |
| **6072** | 10 | 2022 | 15750 | 1 | 45 | 20221031339 | CX12200706 | 1 | 3 | 06/10/2022 17:24:07 | 07/10/2022 06:59:00 | Interna-Não programada-Meio ambiente-Descarga Atmosférica | 13800 | 3 | 6420 | 40,74 |
| **6072** | 10 | 2022 | 14920 | 2 | 333 | 20221031343 | DL21272361 | 1 | 3 | 06/10/2022 17:24:27 | 06/10/2022 23:39:00 | Interna-Não programada-Meio ambiente-Vento | 220 | 3 | 14781 | 18,73 |

| | | | | | | | | | | | | | | | | |
|---|---|---|---|---|---|---|---|---|---|---|---|---|---|---|---|---|
| **6072** | 10 | 2022 | 14984 | 3 | 351 | 20221031344 | SB21312895 | 1 | 3 | 06/10/2022 17:24:29 | 06/10/2022 19:37:00 | Interna-Não programada-Meio ambiente-Vento | 220 | 1 | 43839 | 2,21 |
| **6072** | 10 | 2022 | 16493 | 1 | 107 | 20221031345 | LB12172115 | 1 | 3 | 06/10/2022 17:25:17 | 06/10/2022 19:36:00 | Interna-Não programada-Meio ambiente-Vento | 13800 | 19 | 16706 | 41,39 |
| **6072** | 10 | 2022 | 14863 | 4 | 580 | 20221031346 | 10019252569 | 1 | 3 | 06/10/2022 17:25:29 | 06/10/2022 23:44:00 | Interna-Não programada-Meio ambiente-Vento | 220 | 1 | 87499 | 6,31 |
| **6072** | 10 | 2022 | 16489 | 31 | 32 | 20221031347 | PJ21354064 | 1 | 3 | 06/10/2022 17:25:41 | 07/10/2022 08:39:00 | Interna-Não programada-Meio ambiente-Descarga Atmosférica | 220 | 1 | 10681 | 15,22 |
| **6072** | 10 | 2022 | 16491 | 1 | 342 | 20221031348 | 1310030630 | 1 | 3 | 06/10/2022 17:25:42 | 06/10/2022 20:21:00 | Interna-Não programada-Meio ambiente-Vento | 220 | 1 | 17888 | 2,92 |
| **6072** | 10 | 2022 | 16485 | 3 | 576 | 20221031352 | PU10404263 | 1 | 3 | 06/10/2022 17:25:28 | 08/10/2022 12:36:00 | Interna-Não programada-Meio ambiente-Vento | 13800 | 1 | 5223 | 43,18 |
| **6072** | 10 | 2022 | 16485 | 3 | 576 | 20221031352 | PU10404263 | 1 | 3 | 06/10/2022 17:25:28 | 07/10/2022 18:29:36 | Interna-Não programada-Meio ambiente-Vento | 13800 | 3 | 5223 | 75,21 |
| **6072** | 10 | 2022 | 16485 | 3 | 576 | 20221031352 | PU10404263 | 1 | 3 | 06/10/2022 17:25:28 | 07/10/2022 11:53:02 | Interna-Não programada-Meio ambiente-Vento | 13800 | 3 | 5223 | 55,38 |
| **6072** | 10 | 2022 | 16485 | 3 | 576 | 20221031352 | PU10404263 | 1 | 3 | 06/10/2022 17:25:28 | 07/10/2022 18:28:25 | Interna-Não programada-Meio ambiente-Vento | 13800 | 4 | 5223 | 100,20 |
| **6072** | 10 | 2022 | 16485 | 3 | 576 | 20221031352 | PU10404263 | 1 | 3 | 06/10/2022 17:25:28 | 07/10/2022 10:53:43 | Interna-Não programada-Meio ambiente-Vento | 13800 | 6 | 5223 | 104,83 |
| **6072** | 10 | 2022 | 16485 | 3 | 576 | 20221031352 | PU10404263 | 1 | 3 | 06/10/2022 17:25:28 | 07/10/2022 18:28:47 | Interna-Não programada-Meio ambiente-Vento | 13800 | 6 | 5223 | 150,33 |
| **6072** | 10 | 2022 | 16485 | 3 | 576 | 20221031352 | PU10404263 | 1 | 3 | 06/10/2022 17:25:28 | 06/10/2022 19:31:31 | Interna-Não programada-Meio ambiente-Vento | 13800 | 9 | 5223 | 18,91 |
| **6072** | 10 | 2022 | 16485 | 3 | 576 | 20221031352 | PU10404263 | 1 | 3 | 06/10/2022 17:25:28 | 07/10/2022 16:25:49 | Interna-Não programada-Meio ambiente-Vento | 13800 | 10 | 5223 | 230,06 |
| **6072** | 10 | 2022 | 16485 | 3 | 576 | 20221031352 | PU10404263 | 1 | 3 | 06/10/2022 17:25:28 | 07/10/2022 18:13:34 | Interna-Não programada-Meio ambiente-Vento | 13800 | 35 | 5223 | 868,06 |
| **6072** | 10 | 2022 | 16485 | 3 | 576 | 20221031352 | PU10404263 | 1 | 3 | 07/10/2022 16:19:32 | 07/10/2022 16:25:49 | Interna-Não programada-Meio ambiente-Vento | 13800 | 18 | 5223 | 1,88 |
| **6072** | 10 | 2022 | 15739 | 9 | 62 | 20221031355 | GN11001939 | 1 | 3 | 06/10/2022 17:22:01 | 06/10/2022 18:33:00 | Interna-Não programada-Meio ambiente-Vento | 220 | 65 | 46815 | 76,90 |
| **6072** | 10 | 2022 | 15749 | 1 | 249 | 20221031377 | VD21181186 | 1 | 3 | 06/10/2022 17:31:20 | 06/10/2022 22:36:00 | Interna-Não programada-Meio ambiente-Vento | 220 | 2 | 14959 | 10,16 |
| **6072** | 10 | 2022 | 14979 | 3 | 202 | 20221031380 | CO21331726 | 1 | 3 | 06/10/2022 17:31:52 | 06/10/2022 22:00:00 | Interna-Não programada-Meio ambiente-Vento | 220 | 1 | 17763 | 4,47 |
| **6072** | 10 | 2022 | 14944 | 31 | 124 | 20221031383 | 1240414 | 1 | 3 | 06/10/2022 17:32:44 | 07/10/2022 08:44:26 | Interna-Não programada-Meio ambiente-Vento | 34500 | 4 | 24361 | 60,78 |
| **6072** | 10 | 2022 | 14944 | 31 | 124 | 20221031383 | 1240414 | 1 | 3 | 06/10/2022 17:32:44 | 07/10/2022 10:39:00 | Interna-Não programada-Meio ambiente-Vento | 34500 | 6 | 24361 | 102,63 |
| **6072** | 10 | 2022 | 14944 | 31 | 124 | 20221031383 | 1240414 | 1 | 3 | 06/10/2022 17:32:44 | 06/10/2022 20:59:49 | Interna-Não programada-Meio ambiente-Vento | 34500 | 7 | 24361 | 24,16 |
| **6072** | 10 | 2022 | 14944 | 31 | 124 | 20221031383 | 1240414 | 1 | 3 | 06/10/2022 17:32:44 | 06/10/2022 22:18:29 | Interna-Não programada-Meio ambiente-Vento | 34500 | 13 | 24361 | 61,91 |
| **6072** | 10 | 2022 | 14944 | 31 | 124 | 20221031383 | 1240414 | 1 | 3 | 06/10/2022 17:32:44 | 06/10/2022 20:47:25 | Interna-Não programada-Meio ambiente-Vento | 34500 | 18 | 24361 | 58,41 |
| **6072** | 10 | 2022 | 14944 | 31 | 124 | 20221031383 | 1240414 | 1 | 3 | 06/10/2022 17:32:44 | 07/10/2022 00:21:58 | Interna-Não programada-Meio ambiente-Vento | 34500 | 18 | 24361 | 122,77 |
| **6072** | 10 | 2022 | 14944 | 31 | 124 | 20221031383 | 1240414 | 1 | 3 | 06/10/2022 17:32:44 | 07/10/2022 15:38:27 | Interna-Não programada-Meio ambiente-Vento | 34500 | 33 | 24361 | 729,14 |
| **6072** | 10 | 2022 | 14944 | 1 | 341 | 20221031383 | 1240414 | 1 | 3 | 06/10/2022 17:32:44 | 07/10/2022 00:02:42 | Interna-Não programada-Meio ambiente-Vento | 34500 | 44 | 24361 | 285,98 |
| **6072** | 10 | 2022 | 14944 | 1 | 341 | 20221031383 | 1240414 | 1 | 3 | 06/10/2022 17:32:44 | 06/10/2022 22:52:24 | Interna-Não programada-Meio ambiente-Vento | 34500 | 236 | 24361 | 1257,36 |
| **6072** | 10 | 2022 | 14944 | 2 | 341 | 20221031383 | 1240414 | 1 | 3 | 06/10/2022 17:32:44 | 07/10/2022 00:04:36 | Interna-Não programada-Meio ambiente-Vento | 34500 | 395 | 24361 | 2579,79 |
| **6072** | 10 | 2022 | 14944 | 2 | 341 | 20221031383 | 1240414 | 1 | 3 | 07/10/2022 17:56:04 | 07/10/2022 18:01:00 | Interna-Não programada-Meio ambiente-Vento | 34500 | 399 | 24361 | 32,81 |
| **6072** | 10 | 2022 | 14944 | 1 | 341 | 20221031383 | 1240414 | 1 | 3 | 07/10/2022 18:08:52 | 07/10/2022 18:15:00 | Interna-Não programada-Meio ambiente-Vento | 34500 | 43 | 24361 | 4,40 |
| **6072** | 10 | 2022 | 14938 | 2 | 105 | 20221031388 | JR11198836 | 1 | 3 | 07/10/2022 09:40:11 | 07/10/2022 12:55:38 | Interna-Não programada-Meio ambiente-Vento | 220 | 71 | 13895 | 231,28 |
| **6072** | 10 | 2022 | 14864 | 4 | 344 | 20221031395 | 200204063 | 1 | 3 | 06/10/2022 17:35:30 | 07/10/2022 03:06:00 | Interna-Não programada-Meio ambiente-Vento | 220 | 1 | 31664 | 9,51 |
| **6072** | 10 | 2022 | 14855 | 3 | 240 | 20221031397 | GN12000523 | 1 | 3 | 06/10/2022 17:35:47 | 06/10/2022 22:56:00 | Interna-Não programada-Meio ambiente-Árvore ou Vegetação | 13800 | 1 | 22737 | 5,34 |
| **6072** | 10 | 2022 | 14855 | 3 | 240 | 20221031397 | GN12000523 | 1 | 3 | 06/10/2022 17:35:47 | 06/10/2022 22:55:00 | Interna-Não programada-Meio ambiente-Árvore ou Vegetação | 13800 | 110 | 22737 | 585,23 |
| **6072** | 10 | 2022 | 15744 | 3 | 103 | 20221031401 | 10029598549 | 1 | 3 | 06/10/2022 17:36:04 | 07/10/2022 21:35:00 | Interna-Não programada-Meio ambiente-Vento | 220 | 1 | 24679 | 27,98 |
| **6072** | 10 | 2022 | 14962 | 31 | 151 | 20221031403 | PK21049525 | 1 | 3 | 06/10/2022 17:36:21 | 07/10/2022 00:23:00 | Interna-Não programada-Meio ambiente-Vento | 220 | 1 | 15316 | 6,78 |
| **6072** | 10 | 2022 | 14956 | 35 | 261 | 20221031404 | MY12234372 | 1 | 3 | 06/10/2022 17:36:31 | 06/10/2022 21:05:00 | Interna-Não programada-Meio ambiente-Vento | 34500 | 9 | 33108 | 31,27 |
| **6072** | 10 | 2022 | 14873 | 2 | 456 | 20221031407 | NQ21342782 | 1 | 3 | 06/10/2022 17:37:03 | 06/10/2022 23:51:00 | Interna-Não programada-Meio ambiente-Descarga Atmosférica | 220 | 1 | 6396 | 6,23 |
| **6072** | 10 | 2022 | 14869 | 1 | 14 | 20221031412 | 2380015102 | 1 | 3 | 06/10/2022 17:37:27 | 06/10/2022 19:24:00 | Interna-Não programada-Meio ambiente-Vento | 220 | 1 | 4849 | 1,78 |
| **6072** | 10 | 2022 | 14889 | 2 | 54 | 20221031415 | GD21157999 | 1 | 3 | 06/10/2022 17:34:31 | 06/10/2022 20:19:00 | Interna-Não programada-Meio ambiente-Vento | 220 | 1 | 21088 | 2,74 |
| **6072** | 10 | 2022 | 14871 | 6 | 60 | 20221031425 | 14484493 | 1 | 3 | 06/10/2022 17:40:54 | 06/10/2022 20:18:00 | Interna-Não programada-Meio ambiente-Vento | 220 | 1 | 35718 | 2,62 |
| **6072** | 10 | 2022 | 15744 | 3 | 103 | 20221031426 | JT12000179 | 1 | 3 | 06/10/2022 17:41:07 | 08/10/2022 22:08:45 | Interna-Não programada-Meio ambiente-Vento | 13800 | 2 | 24679 | 104,92 |
| **6072** | 10 | 2022 | 15744 | 3 | 103 | 20221031426 | JT12000179 | 1 | 3 | 08/10/2022 09:18:01 | 08/10/2022 22:08:45 | Interna-Não programada-Meio ambiente-Vento | 13800 | 1 | 24679 | 12,85 |
| **6072** | 10 | 2022 | 16479 | 2 | 386 | 20221031428 | 4990087885 | 1 | 3 | 06/10/2022 17:41:35 | 06/10/2022 23:59:00 | Interna-Não programada-Meio ambiente-Vento | 220 | 1 | 55357 | 6,29 |
| **6072** | 10 | 2022 | 14956 | 32 | 261 | 20221031430 | MY12296330 | 1 | 3 | 06/10/2022 17:07:51 | 08/10/2022 07:35:31 | Interna-Não programada-Meio ambiente-Vento | 34500 | 3 | 33108 | 115,38 |
| **6072** | 10 | 2022 | 14940 | 1 | 6 | 20221031435 | VA11047012 | 1 | 3 | 06/10/2022 17:42:48 | 06/10/2022 20:19:00 | Interna-Não programada-Meio ambiente-Vento | 220 | 4 | 110957 | 10,41 |
| **6072** | 10 | 2022 | 16491 | 2 | 473 | 20221031439 | BS21304453 | 1 | 3 | 06/10/2022 17:44:49 | 06/10/2022 18:46:00 | Interna-Não programada-Meio ambiente-Descarga Atmosférica | 220 | 1 | 17888 | 1,02 |
| **6072** | 10 | 2022 | 14908 | 10 | 58 | 20221031444 | GN11000724 | 1 | 3 | 06/10/2022 17:06:40 | 06/10/2022 20:03:00 | Interna-Não programada-Meio ambiente-Vento | 220 | 129 | 45099 | 379,12 |
| **6072** | 10 | 2022 | 14987 | 3 | 236 | 20221031449 | 10012938376 | 1 | 3 | 06/10/2022 17:46:45 | 06/10/2022 21:40:00 | Interna-Não programada-Meio ambiente-Vento | 220 | 1 | 17906 | 3,89 |
| **6072** | 10 | 2022 | 14906 | 4 | 56 | 20221031450 | GE12379106 | 1 | 3 | 06/10/2022 17:13:08 | 06/10/2022 20:17:00 | Interna-Não programada-Meio ambiente-Descarga Atmosférica | 13800 | 16 | 32174 | 49,03 |
| **6072** | 10 | 2022 | 14906 | 4 | 56 | 20221031450 | GE12379106 | 1 | 3 | 06/10/2022 17:13:08 | 06/10/2022 19:20:00 | Interna-Não programada-Meio ambiente-Descarga Atmosférica | 13800 | 142 | 32174 | 300,25 |
| **6072** | 10 | 2022 | 15741 | 17 | 420 | 20221031451 | 12179383 | 1 | 3 | 06/10/2022 17:47:25 | 06/10/2022 23:39:16 | Interna-Não programada-Meio ambiente-Vento | 220 | 1 | 86843 | 5,86 |
| **6072** | 10 | 2022 | 14902 | 4 | 49 | 20221031456 | FR11076434 | 1 | 3 | 06/10/2022 17:49:38 | 06/10/2022 19:35:00 | Interna-Não programada-Meio ambiente-Vento | 220 | 26 | 5399 | 45,66 |
| **6072** | 10 | 2022 | 14989 | 3 | 80 | 20221031458 | 30161538 | 1 | 3 | 06/10/2022 17:49:52 | 07/10/2022 03:11:00 | Interna-Não programada-Meio ambiente-Vento | 220 | 1 | 24280 | 9,35 |
| **6072** | 10 | 2022 | 14907 | 22 | 58 | 20221031460 | GN11043397 | 1 | 3 | 06/10/2022 17:37:47 | 06/10/2022 19:46:00 | Interna-Não programada-Meio ambiente-Descarga Atmosférica | 220 | 1 | 45872 | 2,14 |
| **6072** | 10 | 2022 | 14907 | 22 | 58 | 20221031460 | GN11043397 | 1 | 3 | 06/10/2022 17:37:47 | 06/10/2022 19:19:00 | Interna-Não programada-Meio ambiente-Descarga Atmosférica | 220 | 191 | 45872 | 322,21 |
| **6072** | 10 | 2022 | 14956 | 31 | 114 | 20221031461 | MY10401492 | 1 | 3 | 06/10/2022 16:12:17 | 07/10/2022 20:44:56 | Interna-Não programada-Meio ambiente-Vento | 34500 | 1 | 33108 | 28,54 |
| **6072** | 10 | 2022 | 14956 | 31 | 114 | 20221031461 | MY10401492 | 1 | 3 | 06/10/2022 16:12:17 | 07/10/2022 21:48:00 | Interna-Não programada-Meio ambiente-Vento | 34500 | 4 | 33108 | 118,38 |
| **6072** | 10 | 2022 | 14956 | 31 | 114 | 20221031461 | MY10401492 | 1 | 3 | 06/10/2022 16:12:17 | 08/10/2022 09:34:17 | Interna-Não programada-Meio ambiente-Vento | 34500 | 4 | 33108 | 165,47 |
| **6072** | 10 | 2022 | 14956 | 31 | 114 | 20221031461 | MY10401492 | 1 | 3 | 06/10/2022 16:12:17 | 08/10/2022 15:09:15 | Interna-Não programada-Meio ambiente-Vento | 34500 | 4 | 33108 | 187,80 |
| **6072** | 10 | 2022 | 14956 | 31 | 114 | 20221031461 | MY10401492 | 1 | 3 | 06/10/2022 16:12:17 | 07/10/2022 08:59:59 | Interna-Não programada-Meio ambiente-Vento | 34500 | 36 | 33108 | 604,62 |
| **6072** | 10 | 2022 | 14956 | 33 | 261 | 20221031461 | MY10401492 | 1 | 3 | 06/10/2022 16:12:17 | 06/10/2022 16:29:01 | Interna-Não programada-Meio ambiente-Vento | 34500 | 38 | 33108 | 10,60 |
| **6072** | 10 | 2022 | 14956 | 31 | 114 | 20221031461 | MY10401492 | 1 | 3 | 06/10/2022 16:12:17 | 06/10/2022 16:29:01 | Interna-Não programada-Meio ambiente-Vento | 34500 | 67 | 33108 | 18,69 |
| **6072** | 10 | 2022 | 14956 | 33 | 114 | 20221031461 | MY10401492 | 1 | 3 | 06/10/2022 16:12:17 | 06/10/2022 16:29:01 | Interna-Não programada-Meio ambiente-Vento | 34500 | 880 | 33108 | 245,42 |
| **6072** | 10 | 2022 | 14956 | 31 | 114 | 20221031461 | MY10401492 | 1 | 3 | 06/10/2022 16:30:02 | 07/10/2022 16:34:20 | Interna-Não programada-Meio ambiente-Vento | 34500 | 9 | 33108 | 216,64 |
| **6072** | 10 | 2022 | 14956 | 31 | 114 | 20221031461 | MY10401492 | 1 | 3 | 06/10/2022 16:30:02 | 07/10/2022 08:59:59 | Interna-Não programada-Meio ambiente-Vento | 34500 | 11 | 33108 | 181,49 |
| **6072** | 10 | 2022 | 14956 | 31 | 114 | 20221031461 | MY10401492 | 1 | 3 | 06/10/2022 16:30:02 | 07/10/2022 23:27:33 | Interna-Não programada-Meio ambiente-Vento | 34500 | 14 | 33108 | 433,42 |
| **6072** | 10 | 2022 | 14956 | 31 | 114 | 20221031461 | MY10401492 | 1 | 3 | 06/10/2022 16:30:02 | 06/10/2022 22:25:30 | Interna-Não programada-Meio ambiente-Vento | 34500 | 33 | 33108 | 195,51 |
| **6072** | 10 | 2022 | 14956 | 31 | 114 | 20221031461 | MY10401492 | 1 | 3 | 08/10/2022 08:48:17 | 08/10/2022 09:16:22 | Interna-Não programada-Meio ambiente-Vento | 34500 | 5 | 33108 | 2,34 |
| **6072** | 10 | 2022 | 14956 | 31 | 114 | 20221031461 | MY10401492 | 1 | 3 | 08/10/2022 13:10:55 | 08/10/2022 13:33:08 | Interna-Não programada-Meio ambiente-Vento | 34500 | 9 | 33108 | 3,33 |
| **6072** | 10 | 2022 | 14956 | 31 | 114 | 20221031461 | MY10401492 | 1 | 3 | 08/10/2022 21:00:12 | 08/10/2022 22:19:54 | Interna-Não programada-Meio ambiente-Vento | 34500 | 1 | 33108 | 1,33 |
| **6072** | 10 | 2022 | 14956 | 33 | 261 | 20221031461 | MY10401492 | 1 | 3 | 09/10/2022 08:17:27 | 09/10/2022 08:22:36 | Interna-Não programada-Meio ambiente-Vento | 34500 | 2 | 33108 | 0,17 |
| **6072** | 10 | 2022 | 14956 | 31 | 114 | 20221031461 | MY10401492 | 1 | 3 | 09/10/2022 08:17:27 | 09/10/2022 08:33:46 | Interna-Não programada-Meio ambiente-Vento | 34500 | 23 | 33108 | 6,25 |

| | | | | | | | | | | | | | | | | |
|---|---|---|---|---|---|---|---|---|---|---|---|---|---|---|---|---|
| **6072** | 10 | 2022 | 14956 | 31 | 114 | 20221031461 | MY10401492 | 1 | 3 | 09/10/2022 08:17:27 | 09/10/2022 08:28:06 | Interna-Não programada-Meio ambiente-Vento | 34500 | 82 | 33108 | 14,56 |
| **6072** | 10 | 2022 | 14956 | 33 | 114 | 20221031461 | MY10401492 | 1 | 3 | 09/10/2022 08:17:27 | 09/10/2022 08:22:36 | Interna-Não programada-Meio ambiente-Vento | 34500 | 880 | 33108 | 75,53 |
| **6072** | 10 | 2022 | 14956 | 33 | 261 | 20221031461 | MY10401492 | 1 | 3 | 09/10/2022 10:05:25 | 09/10/2022 10:13:52 | Interna-Não programada-Meio ambiente-Vento | 34500 | 2 | 33108 | 0,28 |
| **6072** | 10 | 2022 | 14956 | 31 | 114 | 20221031461 | MY10401492 | 1 | 3 | 09/10/2022 10:05:25 | 09/10/2022 10:54:44 | Interna-Não programada-Meio ambiente-Vento | 34500 | 24 | 33108 | 19,73 |
| **6072** | 10 | 2022 | 14893 | 31 | 243 | 20221031461 | MY10401492 | 1 | 3 | 09/10/2022 10:05:25 | 09/10/2022 10:10:25 | Interna-Não programada-Meio ambiente-Vento | 34500 | 65 | 5298 | 5,42 |
| **6072** | 10 | 2022 | 14956 | 31 | 114 | 20221031461 | MY10401492 | 1 | 3 | 09/10/2022 10:05:25 | 09/10/2022 10:14:38 | Interna-Não programada-Meio ambiente-Vento | 34500 | 82 | 33108 | 12,60 |
| **6072** | 10 | 2022 | 14956 | 35 | 261 | 20221031461 | MY10401492 | 1 | 3 | 09/10/2022 10:05:25 | 09/10/2022 10:10:25 | Interna-Não programada-Meio ambiente-Vento | 34500 | 289 | 33108 | 24,08 |
| **6072** | 10 | 2022 | 14956 | 33 | 114 | 20221031461 | MY10401492 | 1 | 3 | 09/10/2022 10:05:25 | 09/10/2022 10:13:52 | Interna-Não programada-Meio ambiente-Vento | 34500 | 880 | 33108 | 123,93 |
| **6072** | 10 | 2022 | 14943 | 31 | 197 | 20221031462 | TI11271065 | 1 | 3 | 06/10/2022 17:51:13 | 06/10/2022 23:13:00 | Interna-Não programada-Meio ambiente-Vento | 220 | 1 | 14310 | 5,36 |
| **6072** | 10 | 2022 | 14964 | 3 | 156 | 20221031463 | QI21303181 | 1 | 3 | 06/10/2022 17:51:21 | 07/10/2022 12:32:00 | Interna-Não programada-Meio ambiente-Descarga Atmosférica | 220 | 1 | 27742 | 18,68 |
| **6072** | 10 | 2022 | 14867 | 1 | 11 | 20221031464 | AG11207479 | 1 | 3 | 06/10/2022 17:51:54 | 06/10/2022 21:52:00 | Interna-Não programada-Meio ambiente-Vento | 220 | 46 | 8274 | 184,08 |
| **6072** | 10 | 2022 | 14981 | 6 | 498 | 20221031470 | SW11317425 | 1 | 3 | 06/10/2022 16:23:51 | 06/10/2022 23:18:00 | Interna-Não programada-Meio ambiente-Vento | 220 | 9 | 56045 | 62,12 |
| **6072** | 10 | 2022 | 14931 | 3 | 98 | 20221031474 | 690284275 | 1 | 3 | 06/10/2022 17:54:05 | 07/10/2022 00:37:13 | Interna-Não programada-Meio ambiente-Vento | 220 | 1 | 19592 | 6,72 |
| **6072** | 10 | 2022 | 14860 | 2 | 365 | 20221031475 | AX12420600 | 1 | 3 | 06/10/2022 17:53:51 | 06/10/2022 18:46:00 | Interna-Não programada-Meio ambiente-Vento | 13800 | 21 | 28374 | 18,25 |
| **6072** | 10 | 2022 | 14910 | 1 | 55 | 20221031483 | 390008357 | 1 | 3 | 06/10/2022 17:56:43 | 06/10/2022 22:44:00 | Interna-Não programada-Meio ambiente-Vento | 220 | 1 | 19803 | 4,79 |
| **6072** | 10 | 2022 | 15748 | 1 | 354 | 20221031485 | BC11012032 | 1 | 3 | 06/10/2022 17:37:49 | 06/10/2022 22:04:28 | Interna-Não programada-Meio ambiente-Vento | 220 | 57 | 11891 | 253,32 |
| **6072** | 10 | 2022 | 16478 | 1 | 332 | 20221031488 | 940014427 | 1 | 3 | 06/10/2022 17:57:50 | 06/10/2022 22:16:00 | Interna-Não programada-Meio ambiente-Vento | 220 | 1 | 8820 | 4,30 |
| **6072** | 10 | 2022 | 15734 | 1 | 394 | 20221031491 | KR18415362TS | 1 | 3 | 06/10/2022 16:52:58 | 06/10/2022 20:23:00 | Interna-Não programada-Meio ambiente-Vento | 13800 | 99 | 2555 | 346,56 |
| **6072** | 10 | 2022 | 14978 | 35 | 216 | 20221031493 | TL21049168 | 1 | 3 | 06/10/2022 17:59:10 | 06/10/2022 21:16:00 | Interna-Não programada-Meio ambiente-Vento | 220 | 1 | 9008 | 3,28 |
| **6072** | 10 | 2022 | 16491 | 2 | 300 | 20221031497 | 1220013060 | 1 | 3 | 06/10/2022 17:59:46 | 06/10/2022 23:47:00 | Interna-Não programada-Meio ambiente-Vento | 220 | 1 | 17888 | 5,79 |
| **6072** | 10 | 2022 | 14940 | 2 | 541 | 20221031499 | SN12078108 | 1 | 3 | 06/10/2022 18:00:59 | 06/10/2022 22:22:00 | Interna-Não programada-Meio ambiente-Vento | 13800 | 4 | 110957 | 17,40 |
| **6072** | 10 | 2022 | 15747 | 1 | 148 | 20221031504 | PR12359913 | 1 | 3 | 06/10/2022 18:01:25 | 07/10/2022 09:33:00 | Interna-Não programada-Meio ambiente-Vento | 13800 | 1 | 14936 | 15,53 |
| **6072** | 10 | 2022 | 14863 | 14 | 5 | 20221031508 | AN21341982 | 1 | 3 | 06/10/2022 18:00:51 | 06/10/2022 19:10:00 | Interna-Não programada-Meio ambiente-Vento | 220 | 1 | 87499 | 1,15 |
| **6072** | 10 | 2022 | 14942 | 4 | 233 | 20221031509 | - | 1 | 3 | 06/10/2022 17:22:31 | 06/10/2022 20:50:00 | Interna-Não programada-Meio ambiente-Vento | 13800 | 8 | 54281 | 27,66 |
| **6072** | 10 | 2022 | 14871 | 9 | 60 | 20221031510 | 10013037860 | 1 | 3 | 06/10/2022 18:02:21 | 06/10/2022 21:26:00 | Interna-Não programada-Meio ambiente-Vento | 220 | 1 | 35718 | 3,39 |
| **6072** | 10 | 2022 | 14902 | 4 | 49 | 20221031517 | FR11076125 | 1 | 3 | 06/10/2022 17:42:47 | 06/10/2022 19:14:00 | Interna-Não programada-Meio ambiente-Vento | 220 | 20 | 5399 | 30,41 |
| **6072** | 10 | 2022 | 14953 | 2 | 314 | 20221031520 | PP18461047TS | 1 | 3 | 06/10/2022 14:50:10 | 07/10/2022 06:54:25 | Interna-Não programada-Meio ambiente-Vento | 13800 | 97 | 20994 | 1558,87 |
| **6072** | 10 | 2022 | 14925 | 1 | 88 | 20221031524 | IB12000043 | 1 | 3 | 06/10/2022 18:05:51 | 06/10/2022 21:35:00 | Interna-Não programada-Meio ambiente-Descarga Atmosférica | 13800 | 3 | 18940 | 10,46 |
| **6072** | 10 | 2022 | 14964 | 3 | 156 | 20221031526 | QI21094271 | 1 | 3 | 06/10/2022 18:06:30 | 07/10/2022 12:19:00 | Interna-Não programada-Meio ambiente-Descarga Atmosférica | 220 | 1 | 27742 | 18,21 |
| **6072** | 10 | 2022 | 14962 | 2 | 311 | 20221031531 | CQ12079894 | 1 | 3 | 06/10/2022 16:18:57 | 06/10/2022 21:15:00 | Interna-Não programada-Meio ambiente-Descarga Atmosférica | 13800 | 2 | 15316 | 9,87 |
| **6072** | 10 | 2022 | 14920 | 2 | 96 | 20221031532 | 110022830 | 1 | 3 | 06/10/2022 18:07:25 | 06/10/2022 23:30:00 | Interna-Não programada-Meio ambiente-Vento | 220 | 1 | 14781 | 5,38 |
| **6072** | 10 | 2022 | 14863 | 15 | 5 | 20221031534 | 10001788580 | 1 | 3 | 06/10/2022 18:07:50 | 06/10/2022 21:06:00 | Interna-Não programada-Meio ambiente-Vento | 220 | 1 | 87499 | 2,97 |
| **6072** | 10 | 2022 | 14980 | 1 | 171 | 20221031536 | SM21280314 | 1 | 3 | 06/10/2022 18:07:59 | 07/10/2022 11:43:00 | Interna-Não programada-Meio ambiente-Descarga Atmosférica | 220 | 1 | 13742 | 17,58 |
| **6072** | 10 | 2022 | 16475 | 5 | 453 | 20221031537 | 16691623 | 1 | 3 | 06/10/2022 18:08:02 | 06/10/2022 22:02:00 | Interna-Não programada-Meio ambiente-Vento | 220 | 1 | 50648 | 3,90 |
| **6072** | 10 | 2022 | 14907 | 4 | 58 | 20221031547 | 12595330 | 1 | 3 | 06/10/2022 18:10:41 | 06/10/2022 20:36:19 | Interna-Não programada-Meio ambiente-Vento | 220 | 1 | 45872 | 2,43 |
| **6072** | 10 | 2022 | 14956 | 2 | 242 | 20221031551 | PW10429278 | 1 | 3 | 06/10/2022 13:24:27 | 07/10/2022 11:54:38 | Interna-Não programada-Meio ambiente-Vento | 13800 | 113 | 33108 | 2542,85 |
| **6072** | 10 | 2022 | 14956 | 2 | 242 | 20221031551 | PW10429278 | 1 | 3 | 07/10/2022 11:17:54 | 07/10/2022 11:54:38 | Interna-Não programada-Meio ambiente-Vento | 13800 | 17 | 33108 | 10,41 |
| **6072** | 10 | 2022 | 14955 | 1 | 384 | 20221031555 | IT12088615 | 1 | 3 | 06/10/2022 17:22:15 | 07/10/2022 08:51:00 | Interna-Não programada-Meio ambiente-Vento | 13800 | 1 | 5745 | 15,48 |
| **6072** | 10 | 2022 | 14955 | 1 | 384 | 20221031555 | IT12088615 | 1 | 3 | 06/10/2022 17:22:15 | 07/10/2022 17:42:55 | Interna-Não programada-Meio ambiente-Vento | 13800 | 1 | 5745 | 24,34 |
| **6072** | 10 | 2022 | 14858 | 5 | 373 | 20221031561 | 10013944078 | 1 | 3 | 06/10/2022 18:14:04 | 06/10/2022 21:05:00 | Interna-Não programada-Meio ambiente-Vento | 220 | 1 | 67617 | 2,85 |
| **6072** | 10 | 2022 | 14953 | 2 | 488 | 20221031563 | PL12092997 | 1 | 3 | 06/10/2022 13:41:01 | 06/10/2022 23:28:00 | Interna-Não programada-Meio ambiente-Descarga Atmosférica | 13800 | 43 | 20994 | 420,67 |
| **6072** | 10 | 2022 | 14907 | 4 | 58 | 20221031565 | 16918150 | 1 | 3 | 06/10/2022 18:14:48 | 06/10/2022 23:13:00 | Interna-Não programada-Meio ambiente-Vento | 220 | 1 | 45872 | 4,97 |
| **6072** | 10 | 2022 | 14879 | 33 | 141 | 20221031571 | SO12303104 | 1 | 3 | 06/10/2022 18:16:15 | 07/10/2022 09:24:00 | Interna-Não programada-Meio ambiente-Vento | 34500 | 5 | 29141 | 75,65 |
| **6072** | 10 | 2022 | 15746 | 32 | 563 | 20221031576 | NA12229095 | 1 | 3 | 06/10/2022 17:38:53 | 07/10/2022 10:15:00 | Interna-Não programada-Meio ambiente-Vento | 34500 | 31 | 10469 | 514,66 |
| **6072** | 10 | 2022 | 14921 | 1 | 169 | 20221031581 | BZ21301411 | 1 | 3 | 06/10/2022 18:17:56 | 07/10/2022 13:09:00 | Interna-Não programada-Meio ambiente-Descarga Atmosférica | 220 | 2 | 12046 | 37,70 |
| **6072** | 10 | 2022 | 14982 | 1 | 489 | 20221031584 | 10011549562 | 1 | 3 | 06/10/2022 18:18:35 | 06/10/2022 21:59:44 | Interna-Não programada-Meio ambiente-Vento | 220 | 1 | 36347 | 3,69 |
| **6072** | 10 | 2022 | 14934 | 1 | 144 | 20221031588 | JT18452953TS | 1 | 3 | 06/10/2022 18:16:53 | 08/10/2022 12:43:24 | Interna-Não programada-Meio ambiente-Vento | 13800 | 1 | 7235 | 42,44 |
| **6072** | 10 | 2022 | 14934 | 1 | 144 | 20221031588 | JT18452953TS | 1 | 3 | 06/10/2022 18:16:53 | 08/10/2022 13:09:40 | Interna-Não programada-Meio ambiente-Vento | 13800 | 2 | 7235 | 85,76 |
| **6072** | 10 | 2022 | 14934 | 1 | 144 | 20221031588 | JT18452953TS | 1 | 3 | 06/10/2022 18:16:53 | 08/10/2022 12:07:57 | Interna-Não programada-Meio ambiente-Vento | 13800 | 9 | 7235 | 376,66 |
| **6072** | 10 | 2022 | 14963 | 2 | 414 | 20221031595 | PO21151730 | 1 | 3 | 06/10/2022 18:19:48 | 07/10/2022 11:47:00 | Interna-Não programada-Meio ambiente-Vento | 220 | 1 | 27731 | 17,45 |
| **6072** | 10 | 2022 | 14966 | 10 | 57 | 20221031597 | GN11001111 | 1 | 3 | 06/10/2022 18:15:39 | 07/10/2022 00:48:00 | Interna-Não programada-Meio ambiente-Vento | 220 | 190 | 31957 | 1242,44 |
| **6072** | 10 | 2022 | 14956 | 33 | 261 | 20221031602 | 10035134370 | 1 | 3 | 06/10/2022 18:20:53 | 07/10/2022 10:12:50 | Interna-Não programada-Meio ambiente-Vento | 220 | 1 | 33108 | 15,87 |
| **6072** | 10 | 2022 | 14879 | 3 | 141 | 20221031605 | SO10394738 | 1 | 3 | 06/10/2022 18:20:35 | 06/10/2022 19:59:07 | Interna-Não programada-Meio ambiente-Vento | 13800 | 6 | 29141 | 9,85 |
| **6072** | 10 | 2022 | 14879 | 3 | 141 | 20221031605 | SO10394738 | 1 | 3 | 06/10/2022 18:20:35 | 06/10/2022 20:47:42 | Interna-Não programada-Meio ambiente-Vento | 13800 | 124 | 29141 | 304,04 |
| **6072** | 10 | 2022 | 14879 | 3 | 141 | 20221031605 | SO10394738 | 1 | 3 | 06/10/2022 20:00:56 | 06/10/2022 23:57:06 | Interna-Não programada-Meio ambiente-Vento | 13800 | 1 | 29141 | 3,94 |
| **6072** | 10 | 2022 | 14879 | 3 | 141 | 20221031605 | SO10394738 | 1 | 3 | 06/10/2022 20:00:56 | 07/10/2022 02:03:16 | Interna-Não programada-Meio ambiente-Vento | 13800 | 5 | 29141 | 30,19 |
| **6072** | 10 | 2022 | 14879 | 3 | 141 | 20221031605 | SO10394738 | 1 | 3 | 06/10/2022 23:58:13 | 07/10/2022 19:45:23 | Interna-Não programada-Meio ambiente-Vento | 13800 | 1 | 29141 | 19,79 |
| **6072** | 10 | 2022 | 14879 | 3 | 141 | 20221031605 | SO10394738 | 1 | 3 | 07/10/2022 18:42:40 | 07/10/2022 19:45:23 | Interna-Não programada-Meio ambiente-Vento | 13800 | 38 | 29141 | 39,72 |
| **6072** | 10 | 2022 | 14879 | 3 | 141 | 20221031605 | SO10394738 | 1 | 3 | 07/10/2022 18:42:40 | 07/10/2022 18:54:06 | Interna-Não programada-Meio ambiente-Vento | 13800 | 294 | 29141 | 56,02 |
| **6072** | 10 | 2022 | 14879 | 3 | 141 | 20221031605 | SO10394738 | 1 | 3 | 07/10/2022 18:58:34 | 07/10/2022 19:45:23 | Interna-Não programada-Meio ambiente-Vento | 13800 | 92 | 29141 | 71,79 |
| **6072** | 10 | 2022 | 14980 | 1 | 171 | 20221031606 | SM11000016 | 1 | 3 | 06/10/2022 18:22:31 | 06/10/2022 23:36:00 | Interna-Não programada-Meio ambiente-Vento | 220 | 70 | 13742 | 365,73 |
| **6072** | 10 | 2022 | 15745 | 6 | 103 | 20221031616 | 290283516 | 1 | 3 | 06/10/2022 18:26:18 | 07/10/2022 20:15:00 | Interna-Não programada-Meio ambiente-Vento | 220 | 1 | 21048 | 25,81 |
| **6072** | 10 | 2022 | 15745 | 7 | 103 | 20221031617 | JT21027395 | 1 | 3 | 06/10/2022 18:26:24 | 07/10/2022 20:10:00 | Interna-Não programada-Meio ambiente-Descarga Atmosférica | 220 | 1 | 21048 | 25,73 |
| **6072** | 10 | 2022 | 14909 | 13 | 58 | 20221031620 | 10886011 | 1 | 3 | 06/10/2022 18:27:02 | 06/10/2022 22:10:00 | Interna-Não programada-Meio ambiente-Vento | 220 | 1 | 39630 | 3,72 |
| **6072** | 10 | 2022 | 14977 | 1 | 316 | 20221031621 | PV12072570 | 1 | 3 | 06/10/2022 18:27:02 | 06/10/2022 22:44:00 | Interna-Não programada-Meio ambiente-Vento | 13800 | 5 | 6297 | 21,41 |
| **6072** | 10 | 2022 | 14945 | 1 | 185 | 20221031634 | MP18460922TS | 1 | 3 | 06/10/2022 18:28:54 | 08/10/2022 00:02:32 | Interna-Não programada-Meio ambiente-Vento | 13800 | 5 | 10061 | 147,80 |
| **6072** | 10 | 2022 | 14945 | 1 | 185 | 20221031634 | MP18460922TS | 1 | 3 | 06/10/2022 18:28:54 | 08/10/2022 00:40:19 | Interna-Não programada-Meio ambiente-Vento | 13800 | 30 | 10061 | 905,71 |
| **6072** | 10 | 2022 | 14945 | 1 | 185 | 20221031634 | MP18460922TS | 1 | 3 | 06/10/2022 23:05:01 | 08/10/2022 00:40:19 | Interna-Não programada-Meio ambiente-Vento | 13800 | 1 | 10061 | 25,59 |
| **6072** | 10 | 2022 | 14980 | 2 | 495 | 20221031635 | BX12168214 | 1 | 3 | 06/10/2022 16:56:52 | 06/10/2022 21:48:00 | Interna-Não programada-Meio ambiente-Vento | 13800 | 122 | 13742 | 591,97 |
| **6072** | 10 | 2022 | 14894 | 2 | 204 | 20221031636 | PV12000067 | 1 | 3 | 06/10/2022 17:44:17 | 06/10/2022 20:23:00 | Interna-Não programada-Meio ambiente-Descarga Atmosférica | 13800 | 24 | 18476 | 63,49 |
| **6072** | 10 | 2022 | 14921 | 1 | 169 | 20221031637 | BZ12301421 | 1 | 3 | 06/10/2022 18:29:26 | 06/10/2022 20:51:00 | Interna-Não programada-Meio ambiente-Vento | 13800 | 2 | 12046 | 4,72 |
| **6072** | 10 | 2022 | 14985 | 3 | 180 | 20221031639 | 10020303694 | 1 | 3 | 06/10/2022 18:29:52 | 07/10/2022 01:42:00 | Interna-Não programada-Meio ambiente-Vento | 220 | 1 | 24363 | 7,20 |
| **6072** | 10 | 2022 | 14858 | 2 | 373 | 20221031643 | 10007075500 | 1 | 3 | 06/10/2022 18:30:29 | 06/10/2022 23:17:00 | Interna-Não programada-Meio ambiente-Vento | 220 | 1 | 67617 | 4,78 |

| | | | | | | | | | | | | | | | | |
|---|---|---|---|---|---|---|---|---|---|---|---|---|---|---|---|---|
| **6072** | 10 | 2022 | 14879 | 1 | 29 | 20221031646 | CC12202629 | 1 | 3 | 06/10/2022 18:30:53 | 07/10/2022 21:00:00 | Interna-Não programada-Meio ambiente-Descarga Atmosférica | 13800 | 5 | 29141 | 132,43 |
| **6072** | 10 | 2022 | 14943 | 3 | 197 | 20221031652 | IH12220680 | 1 | 3 | 06/10/2022 17:08:04 | 06/10/2022 21:48:00 | Interna-Não programada-Meio ambiente-Descarga Atmosférica | 13800 | 14 | 14310 | 65,32 |
| **6072** | 10 | 2022 | 15739 | 9 | 62 | 20221031656 | 10307620 | 1 | 3 | 06/10/2022 18:32:14 | 06/10/2022 21:39:00 | Interna-Não programada-Meio ambiente-Vento | 220 | 1 | 46815 | 3,11 |
| **6072** | 10 | 2022 | 14930 | 1 | 282 | 20221031667 | FA11269977 | 1 | 3 | 06/10/2022 18:34:54 | 06/10/2022 20:14:00 | Interna-Não programada-Meio ambiente-Vento | 220 | 1 | 54841 | 1,65 |
| **6072** | 10 | 2022 | 15744 | 3 | 103 | 20221031672 | 10019424548 | 1 | 3 | 06/10/2022 18:35:35 | 07/10/2022 12:47:00 | Interna-Não programada-Meio ambiente-Vento | 220 | 1 | 24679 | 18,19 |
| **6072** | 10 | 2022 | 14921 | 31 | 8 | 20221031673 | EU21085752 | 1 | 3 | 06/10/2022 16:53:49 | 07/10/2022 15:29:00 | Interna-Não programada-Meio ambiente-Vento | 220 | 1 | 12046 | 22,59 |
| **6072** | 10 | 2022 | 14909 | 5 | 585 | 20221031677 | 5850254 | 1 | 3 | 06/10/2022 18:35:05 | 07/10/2022 02:06:02 | Interna-Não programada-Meio ambiente-Vento | 13800 | 466 | 39630 | 3502,38 |
| **6072** | 10 | 2022 | 14909 | 5 | 585 | 20221031677 | 5850254 | 1 | 3 | 06/10/2022 18:35:05 | 06/10/2022 21:16:00 | Interna-Não programada-Meio ambiente-Vento | 13800 | 1362 | 39630 | 3652,81 |
| **6072** | 10 | 2022 | 14883 | 3 | 32 | 20221031679 | CN12022653 | 1 | 3 | 06/10/2022 18:19:14 | 06/10/2022 20:30:00 | Interna-Não programada-Meio ambiente-Vento | 13800 | 101 | 19720 | 220,12 |
| **6072** | 10 | 2022 | 15732 | 1 | 390 | 20221031680 | BV21320772 | 1 | 3 | 06/10/2022 18:36:23 | 06/10/2022 23:32:00 | Interna-Não programada-Meio ambiente-Vento | 220 | 10 | 15873 | 49,27 |
| **6072** | 10 | 2022 | 14879 | 1 | 141 | 20221031686 | 10005419334 | 1 | 3 | 06/10/2022 18:37:29 | 07/10/2022 08:46:00 | Interna-Não programada-Meio ambiente-Vento | 220 | 1 | 29141 | 14,14 |
| **6072** | 10 | 2022 | 14956 | 2 | 581 | 20221031697 | MY21149330 | 1 | 3 | 06/10/2022 18:39:32 | 06/10/2022 20:34:00 | Interna-Não programada-Meio ambiente-Vento | 220 | 1 | 33108 | 1,91 |
| **6072** | 10 | 2022 | 14989 | 3 | 80 | 20221031710 | 30087855 | 1 | 3 | 06/10/2022 18:41:25 | 06/10/2022 21:50:00 | Interna-Não programada-Meio ambiente-Vento | 220 | 1 | 24280 | 3,14 |
| **6072** | 10 | 2022 | 14927 | 30 | 992 | 20221031715 | AE21340787 | 1 | 3 | 06/10/2022 18:42:25 | 08/10/2022 04:43:00 | Interna-Não programada-Meio ambiente-Vento | 220 | 1 | 3123 | 34,01 |
| **6072** | 10 | 2022 | 14979 | 2 | 202 | 20221031718 | 500025617 | 1 | 3 | 06/10/2022 18:42:33 | 07/10/2022 09:27:00 | Interna-Não programada-Meio ambiente-Vento | 220 | 1 | 17763 | 14,74 |
| **6072** | 10 | 2022 | 14944 | 3 | 124 | 20221031719 | 10033081555 | 1 | 3 | 06/10/2022 18:42:39 | 07/10/2022 13:53:56 | Interna-Não programada-Meio ambiente-Vento | 220 | 1 | 24361 | 19,19 |
| **6072** | 10 | 2022 | 15748 | 1 | 188 | 20221031727 | OZ11140712 | 1 | 3 | 06/10/2022 18:39:53 | 06/10/2022 20:43:00 | Interna-Não programada-Meio ambiente-Vento | 220 | 108 | 11891 | 221,61 |
| **6072** | 10 | 2022 | 16479 | 8 | 386 | 20221031733 | LZ21290709 | 1 | 3 | 06/10/2022 18:44:05 | 07/10/2022 00:52:00 | Interna-Não programada-Meio ambiente-Vento | 220 | 1 | 55357 | 6,13 |
| **6072** | 10 | 2022 | 14942 | 11 | 233 | 20221031736 | 14044122 | 1 | 3 | 06/10/2022 18:44:20 | 06/10/2022 20:30:00 | Interna-Não programada-Meio ambiente-Vento | 220 | 1 | 54281 | 1,76 |
| **6072** | 10 | 2022 | 15745 | 7 | 103 | 20221031740 | 10004627421 | 1 | 3 | 06/10/2022 18:44:47 | 07/10/2022 19:53:00 | Interna-Não programada-Meio ambiente-Vento | 220 | 1 | 21048 | 25,14 |
| **6072** | 10 | 2022 | 14966 | 10 | 57 | 20221031743 | 14177171 | 1 | 3 | 06/10/2022 18:45:05 | 06/10/2022 20:56:52 | Interna-Não programada-Meio ambiente-Vento | 220 | 1 | 31957 | 2,20 |
| **6072** | 10 | 2022 | 15746 | 32 | 563 | 20221031750 | NA12078447 | 1 | 3 | 06/10/2022 18:34:05 | 06/10/2022 20:11:00 | Interna-Não programada-Meio ambiente-Vento | 34500 | 37 | 10469 | 59,77 |
| **6072** | 10 | 2022 | 14981 | 6 | 498 | 20221031752 | SW12406594 | 1 | 3 | 06/10/2022 18:42:29 | 06/10/2022 22:06:00 | Interna-Não programada-Meio ambiente-Vento | 13800 | 73 | 56045 | 247,61 |
| **6072** | 10 | 2022 | 14981 | 6 | 498 | 20221031752 | SW12406594 | 1 | 3 | 06/10/2022 18:42:29 | 06/10/2022 20:04:00 | Interna-Não programada-Meio ambiente-Vento | 13800 | 146 | 56045 | 198,36 |
| **6072** | 10 | 2022 | 15744 | 3 | 103 | 20221031763 | JT11036756 | 1 | 3 | 06/10/2022 18:40:18 | 07/10/2022 09:44:00 | Interna-Não programada-Meio ambiente-Vento | 220 | 1 | 24679 | 15,06 |
| **6072** | 10 | 2022 | 15744 | 3 | 103 | 20221031763 | JT11036756 | 1 | 3 | 06/10/2022 18:40:18 | 06/10/2022 22:23:38 | Interna-Não programada-Meio ambiente-Vento | 220 | 92 | 24679 | 342,44 |
| **6072** | 10 | 2022 | 14875 | 1 | 24 | 20221031765 | BM12205302 | 1 | 3 | 06/10/2022 16:30:41 | 06/10/2022 22:23:51 | Interna-Não programada-Meio ambiente-Descarga Atmosférica | 13800 | 10 | 5476 | 58,86 |
| **6072** | 10 | 2022 | 15741 | 9 | 420 | 20221031766 | AP11144354 | 1 | 3 | 06/10/2022 18:33:36 | 06/10/2022 19:51:00 | Interna-Não programada-Meio ambiente-Descarga Atmosférica | 220 | 131 | 86843 | 168,99 |
| **6072** | 10 | 2022 | 14945 | 1 | 185 | 20221031768 | AZ12404546 | 1 | 3 | 06/10/2022 18:49:36 | 06/10/2022 21:43:00 | Interna-Não programada-Meio ambiente-Vento | 13800 | 8 | 10061 | 23,12 |
| **6072** | 10 | 2022 | 14968 | 2 | 113 | 20221031778 | 1040015636 | 1 | 3 | 06/10/2022 18:51:12 | 07/10/2022 11:57:00 | Interna-Não programada-Meio ambiente-Vento | 220 | 1 | 10541 | 17,10 |
| **6072** | 10 | 2022 | 15727 | 1 | 322 | 20221031779 | BV12313151 | 1 | 3 | 06/10/2022 16:57:58 | 06/10/2022 19:39:00 | Interna-Não programada-Meio ambiente-Vento | 13800 | 4 | 13065 | 10,74 |
| **6072** | 10 | 2022 | 14879 | 35 | 27 | 20221031781 | CA21127267 | 1 | 3 | 06/10/2022 18:51:38 | 07/10/2022 23:10:00 | Interna-Não programada-Meio ambiente-Descarga Atmosférica | 220 | 1 | 29141 | 28,31 |
| **6072** | 10 | 2022 | 15749 | 35 | 173 | 20221031783 | HL12003223RE | 1 | 3 | 06/10/2022 18:36:16 | 06/10/2022 20:40:00 | Interna-Não programada-Meio ambiente-Vento | 34500 | 63 | 14959 | 129,92 |
| **6072** | 10 | 2022 | 14939 | 1 | 47 | 20221031786 | ET21050735 | 1 | 3 | 06/10/2022 18:52:27 | 06/10/2022 23:26:00 | Interna-Não programada-Meio ambiente-Vento | 220 | 1 | 13923 | 4,56 |
| **6072** | 10 | 2022 | 14964 | 2 | 486 | 20221031787 | QI21326619 | 1 | 3 | 06/10/2022 18:52:36 | 07/10/2022 12:40:00 | Interna-Não programada-Meio ambiente-Vento | 220 | 1 | 27742 | 17,79 |
| **6072** | 10 | 2022 | 14973 | 33 | 133 | 20221031797 | CX12330137 | 1 | 3 | 06/10/2022 17:56:51 | 06/10/2022 21:35:00 | Interna-Não programada-Meio ambiente-Vento | 34500 | 40 | 12138 | 145,43 |
| **6072** | 10 | 2022 | 14863 | 3 | 5 | 20221031806 | AN21140550 | 1 | 3 | 06/10/2022 18:55:07 | 06/10/2022 19:57:00 | Interna-Não programada-Meio ambiente-Descarga Atmosférica | 220 | 2 | 87499 | 2,06 |
| **6072** | 10 | 2022 | 14964 | 31 | 156 | 20221031809 | QI21298325 | 1 | 3 | 06/10/2022 18:55:37 | 07/10/2022 14:27:00 | Interna-Não programada-Meio ambiente-Vento | 220 | 2 | 27742 | 39,05 |
| **6072** | 10 | 2022 | 14940 | 2 | 586 | 20221031811 | 2860205210 | 1 | 3 | 06/10/2022 18:56:00 | 06/10/2022 21:57:00 | Interna-Não programada-Meio ambiente-Vento | 220 | 1 | 110957 | 3,02 |
| **6072** | 10 | 2022 | 16478 | 1 | 332 | 20221031812 | 940015055 | 1 | 3 | 06/10/2022 18:56:03 | 06/10/2022 22:07:37 | Interna-Não programada-Meio ambiente-Vento | 220 | 1 | 8820 | 3,19 |
| **6072** | 10 | 2022 | 14962 | 2 | 358 | 20221031813 | CZ21366049 | 1 | 3 | 06/10/2022 18:56:12 | 06/10/2022 22:01:00 | Interna-Não programada-Meio ambiente-Descarga Atmosférica | 220 | 1 | 15316 | 3,08 |
| **6072** | 10 | 2022 | 15749 | 35 | 173 | 20221031814 | GG12181337 | 1 | 3 | 06/10/2022 18:56:42 | 06/10/2022 20:48:00 | Interna-Não programada-Meio ambiente-Descarga Atmosférica | 34500 | 12 | 14959 | 22,26 |
| **6072** | 10 | 2022 | 15729 | 7 | 245 | 20221031822 | RV11085691 | 1 | 3 | 06/10/2022 18:43:43 | 06/10/2022 23:25:28 | Interna-Não programada-Meio ambiente-Vento | 220 | 162 | 15746 | 760,72 |
| **6072** | 10 | 2022 | 14947 | 1 | 132 | 20221031825 | NR11410413 | 1 | 3 | 06/10/2022 18:56:43 | 06/10/2022 19:45:00 | Interna-Não programada-Meio ambiente-Vento | 220 | 95 | 13835 | 76,45 |
| **6072** | 10 | 2022 | 15727 | 1 | 322 | 20221031830 | SQ12066250 | 1 | 3 | 06/10/2022 18:52:04 | 06/10/2022 21:56:00 | Interna-Não programada-Meio ambiente-Vento | 13800 | 6 | 13065 | 18,39 |
| **6072** | 10 | 2022 | 15739 | 7 | 62 | 20221031833 | 15814403 | 1 | 3 | 06/10/2022 18:59:39 | 06/10/2022 23:52:00 | Interna-Não programada-Meio ambiente-Vento | 220 | 1 | 46815 | 4,87 |
| **6072** | 10 | 2022 | 14927 | 30 | 992 | 20221031834 | IJ12096170 | 1 | 3 | 06/10/2022 18:59:40 | 07/10/2022 19:30:00 | Interna-Não programada-Meio ambiente-Descarga Atmosférica | 34500 | 3 | 3123 | 73,52 |
| **6072** | 10 | 2022 | 15749 | 1 | 249 | 20221031835 | VD11066513 | 1 | 3 | 06/10/2022 18:32:47 | 07/10/2022 11:39:00 | Interna-Não programada-Meio ambiente-Vento | 220 | 15 | 14959 | 256,55 |
| **6072** | 10 | 2022 | 14864 | 6 | 344 | 20221031842 | 200290927 | 1 | 3 | 06/10/2022 19:01:21 | 06/10/2022 23:22:00 | Interna-Não programada-Meio ambiente-Vento | 220 | 1 | 31664 | 4,34 |
| **6072** | 10 | 2022 | 14969 | 5 | 160 | 20221031848 | 630424603 | 1 | 3 | 06/10/2022 19:02:23 | 07/10/2022 10:20:00 | Interna-Não programada-Meio ambiente-Vento | 220 | 1 | 41407 | 15,29 |
| **6072** | 10 | 2022 | 14937 | 7 | 237 | 20221031850 | 20532222 | 1 | 3 | 06/10/2022 19:02:50 | 07/10/2022 00:18:00 | Interna-Não programada-Meio ambiente-Vento | 220 | 1 | 33900 | 5,25 |
| **6072** | 10 | 2022 | 14889 | 30 | 34 | 20221031856 | CT12149194 | 1 | 3 | 06/10/2022 19:03:30 | 07/10/2022 18:05:44 | Interna-Não programada-Meio ambiente-Vento | 34500 | 8 | 21088 | 184,30 |
| **6072** | 10 | 2022 | 14889 | 30 | 34 | 20221031856 | CT12149194 | 1 | 3 | 06/10/2022 19:03:30 | 07/10/2022 17:42:21 | Interna-Não programada-Meio ambiente-Vento | 34500 | 12 | 21088 | 271,77 |
| **6072** | 10 | 2022 | 14889 | 30 | 34 | 20221031856 | CT12149194 | 1 | 3 | 06/10/2022 19:03:30 | 07/10/2022 17:54:35 | Interna-Não programada-Meio ambiente-Vento | 34500 | 32 | 21088 | 731,24 |
| **6072** | 10 | 2022 | 16493 | 1 | 388 | 20221031857 | 1370007465 | 1 | 3 | 06/10/2022 19:03:37 | 06/10/2022 20:46:00 | Interna-Não programada-Meio ambiente-Vento | 220 | 1 | 16706 | 1,71 |
| **6072** | 10 | 2022 | 14927 | 2 | 90 | 20221031860 | IJ12194901LD | 1 | 3 | 06/10/2022 19:03:23 | 07/10/2022 08:50:00 | Interna-Não programada-Meio ambiente-Descarga Atmosférica | 13800 | 29 | 3123 | 399,53 |
| **6072** | 10 | 2022 | 15745 | 7 | 103 | 20221031870 | 10029222484 | 1 | 3 | 06/10/2022 19:05:39 | 07/10/2022 18:35:00 | Interna-Não programada-Meio ambiente-Vento | 220 | 1 | 21048 | 23,49 |
| **6072** | 10 | 2022 | 14879 | 1 | 370 | 20221031874 | IM12074941RE | 1 | 3 | 06/10/2022 17:21:37 | 07/10/2022 09:40:00 | Interna-Não programada-Meio ambiente-Descarga Atmosférica | 13800 | 21 | 29141 | 342,43 |
| **6072** | 10 | 2022 | 14947 | 1 | 132 | 20221031875 | 10006429562 | 1 | 3 | 06/10/2022 19:06:19 | 07/10/2022 02:54:00 | Interna-Não programada-Meio ambiente-Vento | 220 | 1 | 13835 | 7,79 |
| **6072** | 10 | 2022 | 14916 | 2 | 76 | 20221031876 | CH12053567 | 1 | 3 | 06/10/2022 18:19:39 | 06/10/2022 20:20:00 | Interna-Não programada-Meio ambiente-Vento | 13800 | 430 | 19436 | 862,51 |
| **6072** | 10 | 2022 | 14934 | 32 | 480 | 20221031877 | SX12328785 | 1 | 3 | 06/10/2022 13:19:00 | 08/10/2022 18:24:00 | Interna-Não programada-Meio ambiente-Vento | 34500 | 20 | 7235 | 1061,67 |
| **6072** | 10 | 2022 | 14954 | 1 | 289 | 20221031878 | KR11032621 | 1 | 3 | 06/10/2022 18:51:52 | 06/10/2022 23:51:00 | Interna-Não programada-Meio ambiente-Vento | 220 | 21 | 3578 | 104,70 |
| **6072** | 10 | 2022 | 14964 | 2 | 486 | 20221031888 | QI12279796RE | 1 | 3 | 06/10/2022 18:46:40 | 07/10/2022 08:57:44 | Interna-Não programada-Meio ambiente-Vento | 13800 | 3 | 27742 | 42,55 |
| **6072** | 10 | 2022 | 14964 | 2 | 486 | 20221031888 | QI12279796RE | 1 | 3 | 06/10/2022 18:46:40 | 07/10/2022 10:03:20 | Interna-Não programada-Meio ambiente-Vento | 13800 | 5 | 27742 | 76,39 |
| **6072** | 10 | 2022 | 14964 | 2 | 486 | 20221031888 | QI12279796RE | 1 | 3 | 06/10/2022 18:46:40 | 07/10/2022 10:42:12 | Interna-Não programada-Meio ambiente-Vento | 13800 | 8 | 27742 | 127,40 |
| **6072** | 10 | 2022 | 15730 | 2 | 486 | 20221031888 | QI12279796RE | 1 | 3 | 06/10/2022 20:56:31 | 07/10/2022 04:15:02 | Interna-Não programada-Meio ambiente-Vento | 13800 | 1 | 1328 | 7,31 |
| **6072** | 10 | 2022 | 14964 | 2 | 486 | 20221031888 | QI12279796RE | 1 | 3 | 06/10/2022 20:56:31 | 07/10/2022 04:15:02 | Interna-Não programada-Meio ambiente-Vento | 13800 | 109 | 27742 | 796,64 |
| **6072** | 10 | 2022 | 14964 | 2 | 486 | 20221031888 | QI12279796RE | 1 | 3 | 07/10/2022 10:45:21 | 07/10/2022 14:42:09 | Interna-Não programada-Meio ambiente-Vento | 13800 | 7 | 27742 | 27,63 |
| **6072** | 10 | 2022 | 14971 | 7 | 421 | 20221031894 | 120420223 | 1 | 3 | 06/10/2022 19:10:08 | 06/10/2022 20:40:36 | Interna-Não programada-Meio ambiente-Vento | 220 | 1 | 48500 | 1,51 |
| **6072** | 10 | 2022 | 14879 | 1 | 141 | 20221031898 | PC11136001 | 1 | 3 | 06/10/2022 18:40:05 | 07/10/2022 01:43:00 | Interna-Não programada-Meio ambiente-Vento | 220 | 59 | 29141 | 415,87 |
| **6072** | 10 | 2022 | 15743 | 1 | 26 | 20221031904 | BG12384533 | 1 | 3 | 06/10/2022 19:05:57 | 07/10/2022 13:11:00 | Interna-Não programada-Meio ambiente-Vento | 13800 | 10 | 1560 | 180,84 |
| **6072** | 10 | 2022 | 14964 | 31 | 156 | 20221031905 | PC12000130 | 1 | 3 | 06/10/2022 18:54:22 | 07/10/2022 04:59:00 | Interna-Não programada-Meio ambiente-Descarga Atmosférica | 34500 | 17 | 27742 | 171,31 |
| **6072** | 10 | 2022 | 14942 | 11 | 233 | 20221031910 | 14508461 | 1 | 3 | 06/10/2022 19:12:57 | 06/10/2022 22:23:00 | Interna-Não programada-Meio ambiente-Vento | 220 | 1 | 54281 | 3,17 |

| | | | | | | | | | | | | | | | | |
|---|---|---|---|---|---|---|---|---|---|---|---|---|---|---|---|---|
| **6072** | 10 | 2022 | 14989 | 3 | 80 | 20221031912 | 30038674 | 1 | 3 | 06/10/2022 19:13:13 | 06/10/2022 23:07:00 | Interna-Não programada-Meio ambiente-Vento | 220 | 1 | 24280 | 3,90 |
| **6072** | 10 | 2022 | 16485 | 31 | 576 | 20221031920 | PU12172481 | 1 | 3 | 06/10/2022 13:34:47 | 08/10/2022 00:33:00 | Interna-Não programada-Meio ambiente-Vento | 34500 | 11 | 5223 | 384,67 |
| **6072** | 10 | 2022 | 14964 | 31 | 156 | 20221031922 | PC12070705 | 1 | 3 | 06/10/2022 19:15:29 | 07/10/2022 02:59:00 | Interna-Não programada-Meio ambiente-Vento | 34500 | 35 | 27742 | 270,38 |
| **6072** | 10 | 2022 | 15737 | 11 | 59 | 20221031923 | 12673602 | 1 | 3 | 06/10/2022 19:15:32 | 06/10/2022 23:38:36 | Interna-Não programada-Meio ambiente-Vento | 220 | 1 | 19115 | 4,38 |
| **6072** | 10 | 2022 | 14881 | 32 | 30 | 20221031924 | CP12338830 | 1 | 3 | 06/10/2022 17:53:12 | 08/10/2022 18:28:57 | Interna-Não programada-Meio ambiente-Descarga Atmosférica | 34500 | 11 | 12036 | 534,55 |
| **6072** | 10 | 2022 | 14980 | 1 | 171 | 20221031925 | SM21096106 | 1 | 3 | 06/10/2022 19:16:00 | 07/10/2022 12:55:00 | Interna-Não programada-Meio ambiente-Vento | 220 | 1 | 13742 | 17,65 |
| **6072** | 10 | 2022 | 16483 | 1 | 385 | 20221031937 | CN12462001 | 1 | 3 | 06/10/2022 16:46:52 | 07/10/2022 00:46:00 | Interna-Não programada-Meio ambiente-Descarga Atmosférica | 13800 | 4 | 7569 | 31,94 |
| **6072** | 10 | 2022 | 14982 | 2 | 489 | 20221031939 | 760221431 | 1 | 3 | 06/10/2022 19:17:55 | 07/10/2022 09:43:00 | Interna-Não programada-Meio ambiente-Vento | 220 | 1 | 36347 | 14,42 |
| **6072** | 10 | 2022 | 14928 | 32 | 260 | 20221031952 | SZ21234741 | 1 | 3 | 06/10/2022 19:19:19 | 06/10/2022 20:51:00 | Interna-Não programada-Meio ambiente-Descarga Atmosférica | 220 | 1 | 12086 | 1,53 |
| **6072** | 10 | 2022 | 14953 | 33 | 330 | 20221031955 | PL12206488 | 1 | 3 | 06/10/2022 19:19:49 | 07/10/2022 01:35:00 | Interna-Não programada-Meio ambiente-Descarga Atmosférica | 34500 | 3 | 20994 | 18,76 |
| **6072** | 10 | 2022 | 16475 | 1 | 453 | 20221031962 | 15125178 | 1 | 3 | 06/10/2022 19:20:47 | 06/10/2022 21:15:00 | Interna-Não programada-Meio ambiente-Vento | 220 | 1 | 50648 | 1,90 |
| **6072** | 10 | 2022 | 14880 | 2 | 28 | 20221031963 | 130013419 | 1 | 3 | 06/10/2022 19:20:48 | 07/10/2022 09:53:00 | Interna-Não programada-Meio ambiente-Vento | 220 | 1 | 5039 | 14,54 |
| **6072** | 10 | 2022 | 15733 | 35 | 591 | 20221031965 | KR11287428 | 1 | 3 | 06/10/2022 19:21:07 | 07/10/2022 12:39:00 | Interna-Não programada-Meio ambiente-Vento | 220 | 3 | 17858 | 51,89 |
| **6072** | 10 | 2022 | 15746 | 32 | 563 | 20221031986 | UP21444279 | 1 | 3 | 06/10/2022 19:23:41 | 07/10/2022 00:24:00 | Interna-Não programada-Meio ambiente-Vento | 220 | 1 | 10469 | 5,01 |
| **6072** | 10 | 2022 | 14985 | 31 | 180 | 20221031987 | NQ21345122 | 1 | 3 | 06/10/2022 19:23:51 | 07/10/2022 09:00:00 | Interna-Não programada-Meio ambiente-Descarga Atmosférica | 220 | 1 | 24363 | 13,60 |
| **6072** | 10 | 2022 | 15743 | 2 | 26 | 20221031989 | BG11000018 | 1 | 3 | 06/10/2022 16:29:00 | 07/10/2022 09:15:00 | Interna-Não programada-Meio ambiente-Descarga Atmosférica | 220 | 46 | 1560 | 771,27 |
| **6072** | 10 | 2022 | 14989 | 4 | 80 | 20221031996 | IN11086978 | 1 | 3 | 06/10/2022 19:24:10 | 06/10/2022 20:50:00 | Interna-Não programada-Meio ambiente-Vento | 220 | 115 | 24280 | 164,51 |
| **6072** | 10 | 2022 | 15740 | 2 | 420 | 20221031998 | 4532204 | 1 | 3 | 06/10/2022 19:14:43 | 06/10/2022 19:18:26 | Interna-Não programada-Meio ambiente-Vento | 13800 | 35 | 51937 | 2,17 |
| **6072** | 10 | 2022 | 15740 | 2 | 420 | 20221031998 | 4532204 | 1 | 3 | 06/10/2022 19:14:43 | 06/10/2022 19:21:16 | Interna-Não programada-Meio ambiente-Vento | 13800 | 695 | 51937 | 75,87 |
| **6072** | 10 | 2022 | 15740 | 2 | 420 | 20221031998 | 4532204 | 1 | 3 | 06/10/2022 19:14:43 | 06/10/2022 19:23:36 | Interna-Não programada-Meio ambiente-Vento | 13800 | 1262 | 51937 | 186,85 |
| **6072** | 10 | 2022 | 15740 | 2 | 420 | 20221031998 | 4532204 | 1 | 3 | 06/10/2022 19:14:43 | 06/10/2022 19:23:41 | Interna-Não programada-Meio ambiente-Vento | 13800 | 1716 | 51937 | 256,45 |
| **6072** | 10 | 2022 | 15740 | 2 | 420 | 20221031998 | 4532204 | 1 | 3 | 06/10/2022 19:14:43 | 06/10/2022 19:24:49 | Interna-Não programada-Meio ambiente-Vento | 13800 | 2329 | 51937 | 392,05 |
| **6072** | 10 | 2022 | 16476 | 10 | 453 | 20221031998 | 4532204 | 1 | 3 | 06/10/2022 19:14:43 | 06/10/2022 19:18:26 | Interna-Não programada-Meio ambiente-Vento | 13800 | 4836 | 34028 | 299,56 |
| **6072** | 10 | 2022 | 15748 | 4 | 188 | 20221032000 | OZ12043232RE | 1 | 3 | 06/10/2022 18:46:25 | 07/10/2022 00:28:00 | Interna-Não programada-Meio ambiente-Descarga Atmosférica | 13800 | 52 | 11891 | 296,04 |
| **6072** | 10 | 2022 | 14961 | 32 | 325 | 20221032014 | PI21320496 | 1 | 3 | 06/10/2022 19:27:49 | 06/10/2022 22:24:00 | Interna-Não programada-Meio ambiente-Vento | 220 | 2 | 40529 | 5,87 |
| **6072** | 10 | 2022 | 14929 | 2 | 93 | 20221032015 | IK21372147 | 1 | 3 | 06/10/2022 19:27:49 | 06/10/2022 22:06:00 | Interna-Não programada-Meio ambiente-Vento | 220 | 1 | 19397 | 2,64 |
| **6072** | 10 | 2022 | 14946 | 1 | 312 | 20221032022 | AN31084708 | 1 | 3 | 06/10/2022 19:29:56 | 06/10/2022 23:14:00 | Interna-Não programada-Meio ambiente-Vento | 220 | 1 | 10896 | 3,73 |
| **6072** | 10 | 2022 | 14886 | 2 | 326 | 20221032027 | UR21157360 | 1 | 3 | 06/10/2022 19:30:30 | 06/10/2022 22:51:00 | Interna-Não programada-Meio ambiente-Vento | 220 | 1 | 5605 | 3,34 |
| **6072** | 10 | 2022 | 14959 | 1 | 556 | 20221032034 | PH11354653 | 1 | 3 | 06/10/2022 19:18:53 | 06/10/2022 22:03:00 | Interna-Não programada-Meio ambiente-Vento | 220 | 27 | 5752 | 73,85 |
| **6072** | 10 | 2022 | 14940 | 2 | 38 | 20221032037 | DH11156970 | 1 | 3 | 06/10/2022 18:46:16 | 06/10/2022 22:25:00 | Interna-Não programada-Meio ambiente-Vento | 220 | 8 | 110957 | 29,16 |
| **6072** | 10 | 2022 | 14876 | 1 | 23 | 20221032046 | BJ12392128 | 1 | 3 | 06/10/2022 19:01:00 | 09/10/2022 05:28:06 | Interna-Não programada-Meio ambiente-Vento | 13800 | 1 | 10294 | 58,45 |
| **6072** | 10 | 2022 | 14876 | 1 | 23 | 20221032046 | BJ12392128 | 1 | 3 | 06/10/2022 19:01:00 | 07/10/2022 13:51:14 | Interna-Não programada-Meio ambiente-Vento | 13800 | 4 | 10294 | 75,35 |
| **6072** | 10 | 2022 | 14876 | 1 | 23 | 20221032046 | BJ12392128 | 1 | 3 | 09/10/2022 05:01:22 | 09/10/2022 05:28:06 | Interna-Não programada-Meio ambiente-Vento | 13800 | 4 | 10294 | 1,78 |
| **6072** | 10 | 2022 | 14944 | 4 | 124 | 20221032059 | 10031741272 | 1 | 3 | 06/10/2022 19:35:55 | 07/10/2022 08:35:00 | Interna-Não programada-Meio ambiente-Vento | 220 | 1 | 24361 | 12,98 |
| **6072** | 10 | 2022 | 14918 | 1 | 262 | 20221032061 | PS11243037 | 1 | 3 | 06/10/2022 19:35:05 | 06/10/2022 20:47:00 | Interna-Não programada-Meio ambiente-Vento | 220 | 234 | 33935 | 280,47 |
| **6072** | 10 | 2022 | 16484 | 32 | 570 | 20221032068 | RV12305758 | 1 | 3 | 06/10/2022 19:37:29 | 07/10/2022 14:35:04 | Interna-Não programada-Meio ambiente-Descarga Atmosférica | 34500 | 1 | 6743 | 18,96 |
| **6072** | 10 | 2022 | 16477 | 1 | 75 | 20221032071 | GA21019839 | 1 | 3 | 06/10/2022 19:37:53 | 06/10/2022 23:59:00 | Interna-Não programada-Meio ambiente-Vento | 220 | 1 | 7459 | 4,35 |
| **6072** | 10 | 2022 | 14879 | 33 | 141 | 20221032084 | SO12322242 | 1 | 3 | 06/10/2022 19:26:11 | 07/10/2022 23:54:53 | Interna-Não programada-Meio ambiente-Vento | 34500 | 4 | 29141 | 113,91 |
| **6072** | 10 | 2022 | 15734 | 1 | 186 | 20221032091 | LZ21161303 | 1 | 3 | 06/10/2022 19:43:16 | 07/10/2022 03:45:00 | Interna-Não programada-Meio ambiente-Vento | 220 | 1 | 2555 | 8,03 |
| **6072** | 10 | 2022 | 14928 | 2 | 91 | 20221032094 | IW11074945 | 1 | 3 | 06/10/2022 19:43:54 | 06/10/2022 22:10:56 | Interna-Não programada-Meio ambiente-Vento | 220 | 87 | 12086 | 213,20 |
| **6072** | 10 | 2022 | 14923 | 32 | 85 | 20221032096 | ME12204902 | 1 | 3 | 06/10/2022 19:18:45 | 07/10/2022 08:42:00 | Interna-Não programada-Meio ambiente-Vento | 34500 | 7 | 33539 | 93,71 |
| **6072** | 10 | 2022 | 14927 | 30 | 992 | 20221032099 | IJ12216739 | 1 | 3 | 06/10/2022 19:45:49 | 07/10/2022 00:49:00 | Interna-Não programada-Meio ambiente-Vento | 34500 | 2 | 3123 | 10,11 |
| **6072** | 10 | 2022 | 15743 | 2 | 26 | 20221032105 | BG21430307 | 1 | 3 | 06/10/2022 19:46:31 | 07/10/2022 10:56:00 | Interna-Não programada-Meio ambiente-Vento | 220 | 1 | 1560 | 15,16 |
| **6072** | 10 | 2022 | 14916 | 33 | 76 | 20221032115 | MA12233169 | 1 | 3 | 06/10/2022 18:36:52 | 06/10/2022 21:33:00 | Interna-Não programada-Meio ambiente-Vento | 34500 | 19 | 19436 | 55,78 |
| **6072** | 10 | 2022 | 14863 | 18 | 5 | 20221032122 | 20038409 | 1 | 3 | 06/10/2022 19:49:59 | 07/10/2022 03:46:00 | Interna-Não programada-Meio ambiente-Vento | 220 | 1 | 87499 | 7,93 |
| **6072** | 10 | 2022 | 16478 | 1 | 332 | 20221032128 | 940008841 | 1 | 3 | 06/10/2022 19:51:12 | 06/10/2022 22:45:00 | Interna-Não programada-Meio ambiente-Vento | 220 | 1 | 8820 | 2,90 |
| **6072** | 10 | 2022 | 14937 | 2 | 580 | 20221032136 | 20981910 | 1 | 3 | 06/10/2022 19:52:32 | 06/10/2022 22:58:00 | Interna-Não programada-Meio ambiente-Vento | 220 | 1 | 33900 | 3,09 |
| **6072** | 10 | 2022 | 14863 | 3 | 5 | 20221032140 | AN11000321 | 1 | 3 | 06/10/2022 19:52:47 | 06/10/2022 20:14:00 | Interna-Não programada-Meio ambiente-Vento | 220 | 94 | 87499 | 33,24 |
| **6072** | 10 | 2022 | 15728 | 31 | 322 | 20221032142 | BV12019590 | 1 | 3 | 06/10/2022 19:54:26 | 07/10/2022 12:43:00 | Interna-Não programada-Meio ambiente-Descarga Atmosférica | 34500 | 1 | 2516 | 16,81 |
| **6072** | 10 | 2022 | 14940 | 3 | 459 | 20221032143 | DH11078416 | 1 | 3 | 06/10/2022 19:17:06 | 06/10/2022 21:26:00 | Interna-Não programada-Meio ambiente-Vento | 220 | 181 | 110957 | 388,85 |
| **6072** | 10 | 2022 | 15729 | 5 | 245 | 20221032152 | RV11062812 | 1 | 3 | 06/10/2022 19:34:14 | 06/10/2022 21:38:32 | Interna-Não programada-Meio ambiente-Vento | 220 | 186 | 15746 | 385,33 |
| **6072** | 10 | 2022 | 15740 | 2 | 420 | 20221032155 | 10008922533 | 1 | 3 | 06/10/2022 19:50:23 | 06/10/2022 20:59:00 | Interna-Não programada-Meio ambiente-Vento | 220 | 1 | 51937 | 1,14 |
| **6072** | 10 | 2022 | 15741 | 16 | 420 | 20221032158 | AP12130349 | 1 | 3 | 06/10/2022 19:50:56 | 06/10/2022 21:19:32 | Interna-Não programada-Meio ambiente-Descarga Atmosférica | 13800 | 669 | 86843 | 987,89 |
| **6072** | 10 | 2022 | 15745 | 7 | 103 | 20221032160 | JT21104422 | 1 | 3 | 06/10/2022 16:31:09 | 08/10/2022 14:35:00 | Interna-Não programada-Meio ambiente-Descarga Atmosférica | 220 | 1 | 21048 | 46,06 |
| **6072** | 10 | 2022 | 14918 | 1 | 1 | 20221032161 | BQ21157402 | 1 | 3 | 06/10/2022 19:58:18 | 07/10/2022 00:04:00 | Interna-Não programada-Meio ambiente-Descarga Atmosférica | 220 | 1 | 33935 | 4,09 |
| **6072** | 10 | 2022 | 16484 | 2 | 416 | 20221032163 | RV12098526 | 1 | 3 | 06/10/2022 16:56:15 | 07/10/2022 09:29:00 | Interna-Não programada-Meio ambiente-Descarga Atmosférica | 13800 | 3 | 6743 | 49,64 |
| **6072** | 10 | 2022 | 15749 | 35 | 173 | 20221032164 | SG21322072 | 1 | 3 | 06/10/2022 19:58:26 | 07/10/2022 11:11:00 | Interna-Não programada-Meio ambiente-Descarga Atmosférica | 220 | 1 | 14959 | 15,21 |
| **6072** | 10 | 2022 | 14956 | 2 | 581 | 20221032170 | 1390034656 | 1 | 3 | 06/10/2022 20:02:15 | 06/10/2022 21:48:00 | Interna-Não programada-Meio ambiente-Vento | 220 | 1 | 33108 | 1,76 |
| **6072** | 10 | 2022 | 16488 | 1 | 61 | 20221032173 | 10359965 | 1 | 3 | 06/10/2022 20:03:00 | 07/10/2022 14:34:00 | Interna-Não programada-Meio ambiente-Vento | 220 | 1 | 39599 | 18,52 |
| **6072** | 10 | 2022 | 14973 | 2 | 163 | 20221032174 | RB12194746 | 1 | 3 | 06/10/2022 20:03:01 | 07/10/2022 07:31:00 | Interna-Não programada-Meio ambiente-Vento | 13800 | 7 | 12138 | 80,26 |
| **6072** | 10 | 2022 | 16475 | 4 | 453 | 20221032180 | 16841426 | 1 | 3 | 06/10/2022 20:04:28 | 06/10/2022 21:44:00 | Interna-Não programada-Meio ambiente-Vento | 220 | 1 | 50648 | 1,66 |
| **6072** | 10 | 2022 | 14939 | 1 | 352 | 20221032185 | PO21192387 | 1 | 3 | 06/10/2022 20:05:30 | 07/10/2022 10:02:00 | Interna-Não programada-Meio ambiente-Vento | 220 | 1 | 13923 | 13,94 |
| **6072** | 10 | 2022 | 14936 | 2 | 237 | 20221032186 | 21111029 | 1 | 3 | 06/10/2022 20:06:00 | 06/10/2022 22:37:00 | Interna-Não programada-Meio ambiente-Vento | 220 | 1 | 41289 | 2,52 |
| **6072** | 10 | 2022 | 14945 | 1 | 185 | 20221032187 | 1780021991 | 1 | 3 | 06/10/2022 20:06:06 | 06/10/2022 21:07:00 | Interna-Não programada-Meio ambiente-Vento | 220 | 1 | 10061 | 1,01 |
| **6072** | 10 | 2022 | 14973 | 31 | 163 | 20221032192 | NG12181340 | 1 | 3 | 06/10/2022 20:07:42 | 07/10/2022 07:34:00 | Interna-Não programada-Meio ambiente-Descarga Atmosférica | 34500 | 1 | 12138 | 11,44 |
| **6072** | 10 | 2022 | 14973 | 31 | 163 | 20221032192 | NG12181340 | 1 | 3 | 06/10/2022 20:07:42 | 06/10/2022 22:05:00 | Interna-Não programada-Meio ambiente-Descarga Atmosférica | 34500 | 14 | 12138 | 27,37 |
| **6072** | 10 | 2022 | 14944 | 1 | 426 | 20221032197 | 4260214 | 1 | 3 | 06/10/2022 20:10:09 | 06/10/2022 20:22:46 | Interna-Não programada-Meio ambiente-Vento | 13800 | 325 | 24361 | 68,34 |
| **6072** | 10 | 2022 | 14860 | 3 | 588 | 20221032199 | 10003627258 | 1 | 3 | 06/10/2022 20:10:38 | 06/10/2022 23:29:00 | Interna-Não programada-Meio ambiente-Vento | 220 | 1 | 28374 | 3,31 |
| **6072** | 10 | 2022 | 14944 | 3 | 124 | 20221032202 | MR21000198 | 1 | 3 | 06/10/2022 20:11:24 | 07/10/2022 10:40:00 | Interna-Não programada-Meio ambiente-Vento | 220 | 1 | 24361 | 14,48 |
| **6072** | 10 | 2022 | 14918 | 1 | 429 | 20221032205 | SI21180967 | 1 | 3 | 06/10/2022 20:11:41 | 07/10/2022 01:54:00 | Interna-Não programada-Meio ambiente-Descarga Atmosférica | 220 | 1 | 33935 | 5,71 |
| **6072** | 10 | 2022 | 14980 | 32 | 171 | 20221032208 | TA12192346 | 1 | 3 | 06/10/2022 19:25:50 | 06/10/2022 23:02:00 | Interna-Não programada-Meio ambiente-Descarga Atmosférica | 34500 | 101 | 13742 | 363,88 |
| **6072** | 10 | 2022 | 14879 | 2 | 29 | 20221032212 | CC12000120 | 1 | 3 | 06/10/2022 20:12:34 | 07/10/2022 18:20:57 | Interna-Não programada-Meio ambiente-Vento | 13800 | 5 | 29141 | 110,70 |
| **6072** | 10 | 2022 | 14909 | 20 | 58 | 20221032229 | GN11091333 | 1 | 3 | 06/10/2022 20:15:02 | 06/10/2022 23:03:00 | Interna-Não programada-Meio ambiente-Vento | 220 | 209 | 39630 | 585,08 |

| | | | | | | | | | | | | | | | | |
|---|---|---|---|---|---|---|---|---|---|---|---|---|---|---|---|---|
| **6072** | 10 | 2022 | 14906 | 1 | 56 | 20221032231 | GE11191490 | 1 | 3 | 06/10/2022 20:15:08 | 06/10/2022 22:04:00 | Interna-Não programada-Meio ambiente-Descarga Atmosférica | 220 | 101 | 32174 | 183,26 |
| **6072** | 10 | 2022 | 14930 | 1 | 374 | 20221032234 | FA21151650 | 1 | 3 | 06/10/2022 20:15:37 | 06/10/2022 23:36:00 | Interna-Não programada-Meio ambiente-Vento | 220 | 1 | 54841 | 3,34 |
| **6072** | 10 | 2022 | 14980 | 2 | 171 | 20221032235 | 830003307 | 1 | 3 | 06/10/2022 20:15:58 | 06/10/2022 22:28:00 | Interna-Não programada-Meio ambiente-Vento | 220 | 1 | 13742 | 2,20 |
| **6072** | 10 | 2022 | 14923 | 1 | 309 | 20221032240 | JP12074459 | 1 | 3 | 06/10/2022 19:57:44 | 07/10/2022 16:18:00 | Interna-Não programada-Meio ambiente-Descarga Atmosférica | 13800 | 8 | 33539 | 162,70 |
| **6072** | 10 | 2022 | 14955 | 2 | 384 | 20221032248 | IT11000064 | 1 | 3 | 06/10/2022 20:11:48 | 06/10/2022 22:25:00 | Interna-Não programada-Meio ambiente-Vento | 220 | 88 | 5745 | 195,36 |
| **6072** | 10 | 2022 | 15733 | 3 | 43 | 20221032250 | KR11276358 | 1 | 3 | 06/10/2022 19:54:40 | 06/10/2022 23:05:00 | Interna-Não programada-Meio ambiente-Vento | 220 | 67 | 17858 | 212,54 |
| **6072** | 10 | 2022 | 14978 | 2 | 492 | 20221032251 | FA21194983 | 1 | 3 | 06/10/2022 20:18:48 | 07/10/2022 18:36:00 | Interna-Não programada-Meio ambiente-Vento | 220 | 1 | 9008 | 22,29 |
| **6072** | 10 | 2022 | 14890 | 2 | 34 | 20221032254 | 1990059792 | 1 | 3 | 06/10/2022 20:19:18 | 07/10/2022 09:51:00 | Interna-Não programada-Meio ambiente-Vento | 220 | 1 | 47478 | 13,53 |
| **6072** | 10 | 2022 | 14977 | 1 | 539 | 20221032256 | PV31111224 | 1 | 3 | 06/10/2022 20:19:58 | 07/10/2022 00:27:00 | Interna-Não programada-Meio ambiente-Vento | 220 | 2 | 6297 | 8,23 |
| **6072** | 10 | 2022 | 14985 | 3 | 180 | 20221032257 | 640044803 | 1 | 3 | 06/10/2022 20:20:31 | 07/10/2022 00:20:00 | Interna-Não programada-Meio ambiente-Vento | 220 | 1 | 24363 | 3,99 |
| **6072** | 10 | 2022 | 14974 | 1 | 367 | 20221032259 | RV12029157 | 1 | 3 | 06/10/2022 20:16:35 | 08/10/2022 08:59:00 | Interna-Não programada-Meio ambiente-Vento | 13800 | 2 | 2047 | 73,41 |
| **6072** | 10 | 2022 | 14920 | 1 | 334 | 20221032260 | NV21228305 | 1 | 3 | 06/10/2022 20:21:10 | 07/10/2022 00:58:00 | Interna-Não programada-Meio ambiente-Vento | 220 | 1 | 14781 | 4,61 |
| **6072** | 10 | 2022 | 14963 | 1 | 152 | 20221032262 | PO12252122RE | 1 | 3 | 06/10/2022 19:40:24 | 07/10/2022 09:47:00 | Interna-Não programada-Meio ambiente-Vento | 13800 | 22 | 27731 | 310,42 |
| **6072** | 10 | 2022 | 14864 | 2 | 344 | 20221032267 | 10004928677 | 1 | 3 | 06/10/2022 20:23:53 | 06/10/2022 23:31:00 | Interna-Não programada-Meio ambiente-Vento | 220 | 1 | 31664 | 3,12 |
| **6072** | 10 | 2022 | 14944 | 1 | 426 | 20221032272 | MR21000183 | 1 | 3 | 06/10/2022 20:25:01 | 07/10/2022 01:00:00 | Interna-Não programada-Meio ambiente-Vento | 220 | 1 | 24361 | 4,58 |
| **6072** | 10 | 2022 | 14955 | 2 | 384 | 20221032273 | IT12222546 | 1 | 3 | 06/10/2022 19:47:38 | 06/10/2022 22:28:00 | Interna-Não programada-Meio ambiente-Vento | 13800 | 19 | 5745 | 50,78 |
| **6072** | 10 | 2022 | 14956 | 33 | 114 | 20221032283 | MY21210114 | 1 | 3 | 06/10/2022 20:28:34 | 06/10/2022 22:35:00 | Interna-Não programada-Meio ambiente-Descarga Atmosférica | 220 | 1 | 33108 | 2,11 |
| **6072** | 10 | 2022 | 14979 | 3 | 202 | 20221032285 | SL12146031 | 1 | 3 | 06/10/2022 17:59:36 | 07/10/2022 00:23:00 | Interna-Não programada-Meio ambiente-Descarga Atmosférica | 13800 | 1 | 17763 | 6,39 |
| **6072** | 10 | 2022 | 14943 | 31 | 197 | 20221032291 | CJ12308272 | 1 | 3 | 06/10/2022 20:30:22 | 06/10/2022 20:51:00 | Interna-Não programada-Meio ambiente-Vento | 34500 | 15 | 14310 | 5,16 |
| **6072** | 10 | 2022 | 14934 | 32 | 480 | 20221032295 | JT21104686 | 1 | 3 | 06/10/2022 20:31:41 | 07/10/2022 10:10:00 | Interna-Não programada-Meio ambiente-Vento | 220 | 1 | 7235 | 13,64 |
| **6072** | 10 | 2022 | 14988 | 32 | 181 | 20221032304 | VI12329055 | 1 | 3 | 06/10/2022 20:23:52 | 06/10/2022 23:37:34 | Interna-Não programada-Meio ambiente-Vento | 34500 | 41 | 4329 | 132,36 |
| **6072** | 10 | 2022 | 14924 | 2 | 355 | 20221032307 | TQ21299559 | 1 | 3 | 06/10/2022 20:34:15 | 06/10/2022 22:26:00 | Interna-Não programada-Meio ambiente-Descarga Atmosférica | 220 | 1 | 10198 | 1,86 |
| **6072** | 10 | 2022 | 14889 | 30 | 34 | 20221032308 | CT12286877 | 1 | 3 | 06/10/2022 20:34:33 | 07/10/2022 14:44:00 | Interna-Não programada-Meio ambiente-Vento | 34500 | 2 | 21088 | 36,31 |
| **6072** | 10 | 2022 | 14964 | 1 | 156 | 20221032318 | QI12000241 | 1 | 3 | 06/10/2022 20:34:02 | 07/10/2022 07:27:00 | Interna-Não programada-Meio ambiente-Vento | 13800 | 13 | 27742 | 141,48 |
| **6072** | 10 | 2022 | 16484 | 33 | 570 | 20221032320 | MV12148369 | 1 | 3 | 06/10/2022 17:18:24 | 08/10/2022 02:53:00 | Interna-Não programada-Meio ambiente-Vento | 34500 | 3 | 6743 | 100,73 |
| **6072** | 10 | 2022 | 15738 | 2 | 62 | 20221032322 | 40310553 | 1 | 3 | 06/10/2022 20:39:24 | 07/10/2022 00:45:00 | Interna-Não programada-Meio ambiente-Vento | 220 | 1 | 39887 | 4,09 |
| **6072** | 10 | 2022 | 14965 | 5 | 57 | 20221032324 | 10148681 | 1 | 3 | 06/10/2022 20:39:56 | 07/10/2022 00:59:00 | Interna-Não programada-Meio ambiente-Vento | 220 | 1 | 52212 | 4,32 |
| **6072** | 10 | 2022 | 16476 | 9 | 453 | 20221032347 | 16639080 | 1 | 3 | 06/10/2022 20:44:14 | 07/10/2022 00:01:00 | Interna-Não programada-Meio ambiente-Vento | 220 | 1 | 34028 | 3,28 |
| **6072** | 10 | 2022 | 14894 | 3 | 204 | 20221032349 | 10013131310 | 1 | 3 | 06/10/2022 20:45:24 | 06/10/2022 22:59:00 | Interna-Não programada-Meio ambiente-Vento | 220 | 1 | 18476 | 2,23 |
| **6072** | 10 | 2022 | 14906 | 4 | 56 | 20221032361 | GE21028321 | 1 | 3 | 06/10/2022 20:49:06 | 07/10/2022 07:09:00 | Interna-Não programada-Meio ambiente-Vento | 220 | 1 | 32174 | 10,33 |
| **6072** | 10 | 2022 | 14923 | 32 | 85 | 20221032376 | ME12323798 | 1 | 3 | 06/10/2022 20:52:03 | 07/10/2022 02:13:00 | Interna-Não programada-Meio ambiente-Vento | 34500 | 2 | 33539 | 10,70 |
| **6072** | 10 | 2022 | 14930 | 1 | 374 | 20221032380 | FA11180624 | 1 | 3 | 06/10/2022 20:43:13 | 06/10/2022 21:49:00 | Interna-Não programada-Meio ambiente-Vento | 220 | 222 | 54841 | 243,40 |
| **6072** | 10 | 2022 | 14863 | 3 | 5 | 20221032386 | AN11000321 | 1 | 3 | 06/10/2022 20:53:04 | 06/10/2022 21:36:00 | Interna-Não programada-Meio ambiente-Vento | 220 | 92 | 87499 | 65,83 |
| **6072** | 10 | 2022 | 14945 | 1 | 127 | 20221032400 | MZ11158765 | 1 | 3 | 06/10/2022 20:57:25 | 07/10/2022 00:04:00 | Interna-Não programada-Meio ambiente-Vento | 220 | 122 | 10061 | 379,39 |
| **6072** | 10 | 2022 | 14879 | 3 | 141 | 20221032402 | CA21084342 | 1 | 3 | 06/10/2022 20:59:04 | 07/10/2022 07:26:00 | Interna-Não programada-Meio ambiente-Vento | 220 | 1 | 29141 | 10,45 |
| **6072** | 10 | 2022 | 14951 | 1 | 127 | 20221032416 | 1270214 | 1 | 3 | 06/10/2022 21:00:40 | 06/10/2022 21:26:40 | Interna-Não programada-Meio ambiente-Vento | 13800 | 1 | 15038 | 0,43 |
| **6072** | 10 | 2022 | 14945 | 1 | 127 | 20221032416 | 1270214 | 1 | 3 | 06/10/2022 21:00:40 | 06/10/2022 21:26:40 | Interna-Não programada-Meio ambiente-Vento | 13800 | 4913 | 10061 | 2128,97 |
| **6072** | 10 | 2022 | 14951 | 1 | 127 | 20221032416 | 1270214 | 1 | 3 | 06/10/2022 21:33:03 | 06/10/2022 21:44:11 | Interna-Não programada-Meio ambiente-Vento | 13800 | 1 | 15038 | 0,19 |
| **6072** | 10 | 2022 | 14945 | 1 | 127 | 20221032416 | 1270214 | 1 | 3 | 06/10/2022 21:33:03 | 06/10/2022 21:44:57 | Interna-Não programada-Meio ambiente-Vento | 13800 | 446 | 10061 | 88,46 |
| **6072** | 10 | 2022 | 14945 | 1 | 127 | 20221032416 | 1270214 | 1 | 3 | 06/10/2022 21:33:03 | 06/10/2022 21:47:42 | Interna-Não programada-Meio ambiente-Vento | 13800 | 606 | 10061 | 147,96 |
| **6072** | 10 | 2022 | 14945 | 1 | 127 | 20221032416 | 1270214 | 1 | 3 | 06/10/2022 21:33:03 | 06/10/2022 21:44:11 | Interna-Não programada-Meio ambiente-Vento | 13800 | 3861 | 10061 | 716,43 |
| **6072** | 10 | 2022 | 14945 | 1 | 127 | 20221032416 | 1270214 | 1 | 3 | 06/10/2022 21:50:17 | 06/10/2022 23:00:40 | Interna-Não programada-Meio ambiente-Vento | 13800 | 43 | 10061 | 50,44 |
| **6072** | 10 | 2022 | 14945 | 1 | 127 | 20221032416 | 1270214 | 1 | 3 | 06/10/2022 21:50:17 | 06/10/2022 22:43:50 | Interna-Não programada-Meio ambiente-Vento | 13800 | 563 | 10061 | 502,48 |
| **6072** | 10 | 2022 | 16491 | 32 | 17 | 20221032422 | PU21299209 | 1 | 3 | 06/10/2022 21:06:50 | 07/10/2022 13:41:00 | Interna-Não programada-Meio ambiente-Vento | 220 | 2 | 17888 | 33,14 |
| **6072** | 10 | 2022 | 14906 | 3 | 56 | 20221032434 | 550101469 | 1 | 3 | 06/10/2022 21:10:32 | 06/10/2022 23:21:00 | Interna-Não programada-Meio ambiente-Vento | 220 | 1 | 32174 | 2,17 |
| **6072** | 10 | 2022 | 15741 | 12 | 420 | 20221032435 | AP11169624 | 1 | 3 | 06/10/2022 20:35:18 | 06/10/2022 22:33:00 | Interna-Não programada-Meio ambiente-Vento | 220 | 102 | 86843 | 200,09 |
| **6072** | 10 | 2022 | 14980 | 1 | 495 | 20221032436 | BX11168256 | 1 | 3 | 06/10/2022 21:09:06 | 07/10/2022 18:02:00 | Interna-Não programada-Meio ambiente-Vento | 220 | 71 | 13742 | 1482,60 |
| **6072** | 10 | 2022 | 14959 | 2 | 556 | 20221032444 | PH11023533 | 1 | 3 | 06/10/2022 19:29:03 | 06/10/2022 22:45:00 | Interna-Não programada-Meio ambiente-Vento | 220 | 64 | 5752 | 209,01 |
| **6072** | 10 | 2022 | 16483 | 1 | 84 | 20221032446 | CI21392099 | 1 | 3 | 06/10/2022 16:53:00 | 07/10/2022 01:08:00 | Interna-Não programada-Meio ambiente-Descarga Atmosférica | 220 | 1 | 7569 | 8,25 |
| **6072** | 10 | 2022 | 14931 | 3 | 98 | 20221032462 | 690298470 | 1 | 3 | 06/10/2022 21:23:00 | 07/10/2022 12:39:00 | Interna-Não programada-Meio ambiente-Vento | 220 | 1 | 19592 | 15,27 |
| **6072** | 10 | 2022 | 14940 | 3 | 38 | 20221032473 | 2680038430 | 1 | 3 | 06/10/2022 21:25:26 | 07/10/2022 01:21:00 | Interna-Não programada-Meio ambiente-Vento | 220 | 1 | 110957 | 3,93 |
| **6072** | 10 | 2022 | 14980 | 1 | 495 | 20221032475 | BX11390130 | 1 | 3 | 06/10/2022 21:19:32 | 07/10/2022 00:16:26 | Interna-Não programada-Meio ambiente-Vento | 220 | 94 | 13742 | 277,14 |
| **6072** | 10 | 2022 | 14925 | 1 | 88 | 20221032476 | IB21183121 | 1 | 3 | 06/10/2022 21:26:33 | 06/10/2022 23:23:00 | Interna-Não programada-Meio ambiente-Descarga Atmosférica | 220 | 1 | 18940 | 1,94 |
| **6072** | 10 | 2022 | 14943 | 2 | 197 | 20221032483 | 10021214865 | 1 | 3 | 06/10/2022 21:29:03 | 07/10/2022 03:01:00 | Interna-Não programada-Meio ambiente-Vento | 220 | 1 | 14310 | 5,53 |
| **6072** | 10 | 2022 | 15749 | 1 | 340 | 20221032498 | GG21281672 | 1 | 3 | 06/10/2022 21:36:28 | 07/10/2022 13:40:00 | Interna-Não programada-Meio ambiente-Vento | 220 | 1 | 14959 | 16,06 |
| **6072** | 10 | 2022 | 14979 | 2 | 202 | 20221032499 | 500002642 | 1 | 3 | 06/10/2022 21:37:42 | 07/10/2022 09:00:00 | Interna-Não programada-Meio ambiente-Vento | 220 | 1 | 17763 | 11,37 |
| **6072** | 10 | 2022 | 14905 | 1 | 362 | 20221032507 | 3620214 | 1 | 3 | 06/10/2022 21:35:56 | 07/10/2022 03:49:53 | Interna-Não programada-Meio ambiente-Vento | 13800 | 2 | 5550 | 12,47 |
| **6072** | 10 | 2022 | 14905 | 1 | 362 | 20221032507 | 3620214 | 1 | 3 | 06/10/2022 21:35:56 | 06/10/2022 23:08:14 | Interna-Não programada-Meio ambiente-Vento | 13800 | 63 | 5550 | 96,92 |
| **6072** | 10 | 2022 | 14905 | 1 | 362 | 20221032507 | 3620214 | 1 | 3 | 06/10/2022 21:35:56 | 07/10/2022 04:04:03 | Interna-Não programada-Meio ambiente-Vento | 13800 | 961 | 5550 | 6216,34 |
| **6072** | 10 | 2022 | 14860 | 31 | 319 | 20221032511 | AX21401150 | 1 | 3 | 06/10/2022 21:44:27 | 06/10/2022 23:06:00 | Interna-Não programada-Meio ambiente-Vento | 220 | 1 | 28374 | 1,36 |
| **6072** | 10 | 2022 | 15734 | 34 | 591 | 20221032513 | IP21133652 | 1 | 3 | 06/10/2022 21:46:05 | 07/10/2022 10:48:00 | Interna-Não programada-Meio ambiente-Vento | 220 | 1 | 2555 | 13,03 |
| **6072** | 10 | 2022 | 15738 | 4 | 62 | 20221032514 | GN21000052 | 1 | 3 | 06/10/2022 21:46:12 | 06/10/2022 23:36:00 | Interna-Não programada-Meio ambiente-Vento | 220 | 1 | 39887 | 1,83 |
| **6072** | 10 | 2022 | 15746 | 31 | 171 | 20221032515 | 1710414 | 1 | 3 | 06/10/2022 21:45:23 | 07/10/2022 08:21:49 | Interna-Não programada-Meio ambiente-Vento | 34500 | 1 | 10469 | 10,61 |
| **6072** | 10 | 2022 | 15746 | 31 | 171 | 20221032515 | 1710414 | 1 | 3 | 06/10/2022 21:45:23 | 07/10/2022 07:22:56 | Interna-Não programada-Meio ambiente-Vento | 34500 | 10 | 10469 | 96,26 |
| **6072** | 10 | 2022 | 15746 | 31 | 171 | 20221032515 | 1710414 | 1 | 3 | 06/10/2022 21:45:23 | 07/10/2022 13:01:27 | Interna-Não programada-Meio ambiente-Vento | 34500 | 11 | 10469 | 167,95 |
| **6072** | 10 | 2022 | 15746 | 31 | 171 | 20221032515 | 1710414 | 1 | 3 | 06/10/2022 21:45:23 | 07/10/2022 00:34:32 | Interna-Não programada-Meio ambiente-Vento | 34500 | 101 | 10469 | 284,74 |
| **6072** | 10 | 2022 | 15746 | 31 | 171 | 20221032515 | 1710414 | 1 | 3 | 07/10/2022 13:03:59 | 07/10/2022 13:19:18 | Interna-Não programada-Meio ambiente-Vento | 34500 | 102 | 10469 | 26,04 |
| **6072** | 10 | 2022 | 14873 | 2 | 18 | 20221032516 | BA12163300 | 1 | 3 | 06/10/2022 21:29:54 | 07/10/2022 10:24:00 | Interna-Não programada-Meio ambiente-Vento | 13800 | 17 | 6396 | 219,33 |
| **6072** | 10 | 2022 | 14927 | 30 | 992 | 20221032517 | IJ12107422LD | 1 | 3 | 06/10/2022 20:51:11 | 07/10/2022 13:51:00 | Interna-Não programada-Meio ambiente-Descarga Atmosférica | 34500 | 12 | 3123 | 203,96 |
| **6072** | 10 | 2022 | 16476 | 7 | 453 | 20221032518 | 11267835 | 1 | 3 | 06/10/2022 21:49:31 | 07/10/2022 00:16:00 | Interna-Não programada-Meio ambiente-Vento | 220 | 1 | 34028 | 2,44 |
| **6072** | 10 | 2022 | 16486 | 2 | 234 | 20221032521 | CN21311852 | 1 | 3 | 06/10/2022 21:50:58 | 07/10/2022 02:04:00 | Interna-Não programada-Meio ambiente-Vento | 220 | 1 | 3534 | 4,22 |
| **6072** | 10 | 2022 | 15750 | 1 | 45 | 20221032523 | 2490009765 | 1 | 3 | 06/10/2022 21:51:22 | 07/10/2022 00:05:00 | Interna-Não programada-Meio ambiente-Vento | 220 | 1 | 6420 | 2,23 |
| **6072** | 10 | 2022 | 14937 | 7 | 237 | 20221032524 | 20918094 | 1 | 3 | 06/10/2022 21:51:30 | 07/10/2022 00:35:00 | Interna-Não programada-Meio ambiente-Vento | 220 | 1 | 33900 | 2,72 |

| | | | | | | | | | | | | | | | | |
|---|---|---|---|---|---|---|---|---|---|---|---|---|---|---|---|---|
| **6072** | 10 | 2022 | 15729 | 5 | 245 | 20221032531 | RV11018183 | 1 | 3 | 06/10/2022 21:50:26 | 07/10/2022 00:07:00 | Interna-Não programada-Meio ambiente-Vento | 220 | 1 | 15746 | 2,28 |
| **6072** | 10 | 2022 | 15729 | 5 | 245 | 20221032531 | RV11018183 | 1 | 3 | 06/10/2022 21:50:26 | 06/10/2022 22:30:47 | Interna-Não programada-Meio ambiente-Vento | 220 | 51 | 15746 | 34,30 |
| **6072** | 10 | 2022 | 14941 | 1 | 92 | 20221032532 | GS12068612 | 1 | 3 | 06/10/2022 21:55:59 | 07/10/2022 13:52:00 | Interna-Não programada-Meio ambiente-Descarga Atmosférica | 13800 | 3 | 7583 | 47,80 |
| **6072** | 10 | 2022 | 16479 | 8 | 386 | 20221032534 | LZ21188939 | 1 | 3 | 06/10/2022 21:57:07 | 06/10/2022 23:36:00 | Interna-Não programada-Meio ambiente-Vento | 220 | 1 | 55357 | 1,65 |
| **6072** | 10 | 2022 | 14946 | 2 | 393 | 20221032542 | AN21262479 | 1 | 3 | 06/10/2022 22:03:14 | 07/10/2022 01:49:00 | Interna-Não programada-Meio ambiente-Vento | 220 | 1 | 10896 | 3,76 |
| **6072** | 10 | 2022 | 15749 | 32 | 173 | 20221032550 | CX12328910 | 1 | 3 | 06/10/2022 21:19:10 | 07/10/2022 02:59:00 | Interna-Não programada-Meio ambiente-Vento | 34500 | 2 | 14959 | 11,33 |
| **6072** | 10 | 2022 | 14968 | 1 | 265 | 20221032551 | CL21132678 | 1 | 3 | 06/10/2022 22:15:10 | 07/10/2022 08:14:00 | Interna-Não programada-Meio ambiente-Vento | 220 | 1 | 10541 | 9,98 |
| **6072** | 10 | 2022 | 15727 | 1 | 322 | 20221032557 | SQ21066283 | 1 | 3 | 06/10/2022 22:18:41 | 07/10/2022 00:12:00 | Interna-Não programada-Meio ambiente-Vento | 220 | 1 | 13065 | 1,89 |
| **6072** | 10 | 2022 | 14912 | 2 | 301 | 20221032564 | PX12047021 | 1 | 3 | 06/10/2022 20:27:18 | 08/10/2022 17:32:19 | Interna-Não programada-Meio ambiente-Descarga Atmosférica | 13800 | 1 | 6827 | 45,08 |
| **6072** | 10 | 2022 | 14912 | 2 | 301 | 20221032564 | PX12047021 | 1 | 3 | 06/10/2022 20:27:18 | 07/10/2022 16:57:00 | Interna-Não programada-Meio ambiente-Descarga Atmosférica | 13800 | 9 | 6827 | 184,45 |
| **6072** | 10 | 2022 | 14936 | 5 | 237 | 20221032566 | 20961157 | 1 | 3 | 06/10/2022 22:24:02 | 07/10/2022 01:49:00 | Interna-Não programada-Meio ambiente-Vento | 220 | 1 | 41289 | 3,42 |
| **6072** | 10 | 2022 | 16476 | 12 | 453 | 20221032574 | GN11156580 | 1 | 3 | 06/10/2022 22:25:40 | 07/10/2022 00:47:00 | Interna-Não programada-Meio ambiente-Árvore ou Vegetação | 220 | 83 | 34028 | 195,51 |
| **6072** | 10 | 2022 | 15738 | 1 | 62 | 20221032578 | 12707170 | 1 | 3 | 06/10/2022 22:24:41 | 07/10/2022 05:03:00 | Interna-Não programada-Meio ambiente-Vento | 220 | 1 | 39887 | 6,64 |
| **6072** | 10 | 2022 | 14984 | 8 | 176 | 20221032588 | 10017313536 | 1 | 3 | 06/10/2022 22:31:07 | 07/10/2022 01:03:00 | Interna-Não programada-Meio ambiente-Vento | 220 | 1 | 43839 | 2,53 |
| **6072** | 10 | 2022 | 14943 | 2 | 197 | 20221032590 | IH11058972 | 1 | 3 | 06/10/2022 21:27:56 | 07/10/2022 00:22:00 | Interna-Não programada-Meio ambiente-Descarga Atmosférica | 220 | 105 | 14310 | 304,62 |
| **6072** | 10 | 2022 | 15750 | 1 | 45 | 20221032613 | CX11108002 | 1 | 3 | 06/10/2022 22:31:30 | 07/10/2022 01:37:00 | Interna-Não programada-Meio ambiente-Vento | 220 | 150 | 6420 | 463,75 |
| **6072** | 10 | 2022 | 14963 | 1 | 110 | 20221032643 | FO12065548 | 1 | 3 | 06/10/2022 22:21:57 | 06/10/2022 23:54:00 | Interna-Não programada-Meio ambiente-Vento | 13800 | 314 | 27731 | 481,73 |
| **6072** | 10 | 2022 | 14934 | 30 | 103 | 20221032650 | JT12172283 | 1 | 3 | 06/10/2022 22:47:11 | 08/10/2022 20:23:27 | Interna-Não programada-Meio ambiente-Vento | 34500 | 1 | 7235 | 45,60 |
| **6072** | 10 | 2022 | 14865 | 1 | 9 | 20221032653 | 910067260 | 1 | 3 | 06/10/2022 22:48:54 | 07/10/2022 09:02:00 | Interna-Não programada-Meio ambiente-Vento | 220 | 1 | 17992 | 10,22 |
| **6072** | 10 | 2022 | 14953 | 1 | 138 | 20221032659 | PL11314970 | 1 | 3 | 06/10/2022 22:50:20 | 07/10/2022 00:54:00 | Interna-Não programada-Meio ambiente-Vento | 220 | 84 | 20994 | 173,13 |
| **6072** | 10 | 2022 | 14946 | 1 | 393 | 20221032660 | AN21261173 | 1 | 3 | 06/10/2022 22:51:01 | 07/10/2022 02:30:00 | Interna-Não programada-Meio ambiente-Vento | 220 | 1 | 10896 | 3,65 |
| **6072** | 10 | 2022 | 14982 | 1 | 489 | 20221032667 | CN12068189 | 1 | 3 | 06/10/2022 22:57:35 | 07/10/2022 07:48:00 | Interna-Não programada-Meio ambiente-Descarga Atmosférica | 13800 | 67 | 36347 | 592,30 |
| **6072** | 10 | 2022 | 16494 | 32 | 216 | 20221032677 | BF12222890 | 1 | 3 | 06/10/2022 23:03:58 | 06/10/2022 23:26:00 | Interna-Não programada-Meio ambiente-Descarga Atmosférica | 34500 | 2 | 17524 | 0,73 |
| **6072** | 10 | 2022 | 14930 | 35 | 374 | 20221032678 | FA10396080 | 1 | 3 | 06/10/2022 23:01:01 | 07/10/2022 17:53:59 | Interna-Não programada-Meio ambiente-Vento | 34500 | 2 | 54841 | 37,77 |
| **6072** | 10 | 2022 | 14930 | 35 | 374 | 20221032678 | FA10396080 | 1 | 3 | 06/10/2022 23:01:01 | 07/10/2022 06:14:52 | Interna-Não programada-Meio ambiente-Vento | 34500 | 77 | 54841 | 556,77 |
| **6072** | 10 | 2022 | 14930 | 35 | 374 | 20221032678 | FA10396080 | 1 | 3 | 06/10/2022 23:01:01 | 07/10/2022 02:00:58 | Interna-Não programada-Meio ambiente-Vento | 34500 | 86 | 54841 | 257,93 |
| **6072** | 10 | 2022 | 14930 | 35 | 374 | 20221032678 | FA10396080 | 1 | 3 | 06/10/2022 23:01:01 | 07/10/2022 03:48:47 | Interna-Não programada-Meio ambiente-Vento | 34500 | 103 | 54841 | 494,00 |
| **6072** | 10 | 2022 | 14930 | 35 | 374 | 20221032678 | FA10396080 | 1 | 3 | 07/10/2022 10:41:52 | 07/10/2022 17:28:46 | Interna-Não programada-Meio ambiente-Vento | 34500 | 23 | 54841 | 155,98 |
| **6072** | 10 | 2022 | 14930 | 35 | 374 | 20221032678 | FA10396080 | 1 | 3 | 07/10/2022 10:41:52 | 07/10/2022 17:53:59 | Interna-Não programada-Meio ambiente-Vento | 34500 | 54 | 54841 | 388,91 |
| **6072** | 10 | 2022 | 14930 | 35 | 374 | 20221032678 | FA10396080 | 1 | 3 | 07/10/2022 10:41:52 | 07/10/2022 13:15:49 | Interna-Não programada-Meio ambiente-Vento | 34500 | 189 | 54841 | 484,94 |
| **6072** | 10 | 2022 | 14938 | 1 | 105 | 20221032679 | JR11259697 | 1 | 3 | 06/10/2022 23:00:16 | 07/10/2022 06:57:00 | Interna-Não programada-Meio ambiente-Descarga Atmosférica | 220 | 81 | 13895 | 643,59 |
| **6072** | 10 | 2022 | 15749 | 1 | 249 | 20221032682 | VD11049793 | 1 | 3 | 06/10/2022 23:07:16 | 07/10/2022 03:34:00 | Interna-Não programada-Meio ambiente-Vento | 220 | 59 | 14959 | 262,29 |
| **6072** | 10 | 2022 | 14979 | 3 | 202 | 20221032684 | SL12003981RE | 1 | 3 | 06/10/2022 23:07:58 | 07/10/2022 09:40:00 | Interna-Não programada-Meio ambiente-Descarga Atmosférica | 13800 | 116 | 17763 | 1221,93 |
| **6072** | 10 | 2022 | 14909 | 20 | 58 | 20221032687 | 15887145 | 1 | 3 | 06/10/2022 22:35:46 | 07/10/2022 00:29:00 | Interna-Não programada-Meio ambiente-Vento | 220 | 1 | 39630 | 1,89 |
| **6072** | 10 | 2022 | 14956 | 5 | 581 | 20221032693 | MY10396911 | 1 | 3 | 06/10/2022 23:08:04 | 06/10/2022 23:11:16 | Interna-Não programada-Meio ambiente-Vento | 13800 | 1603 | 33108 | 85,49 |
| **6072** | 10 | 2022 | 16476 | 10 | 453 | 20221032694 | 10016788310 | 1 | 3 | 06/10/2022 23:11:51 | 07/10/2022 03:14:00 | Interna-Não programada-Meio ambiente-Vento | 220 | 1 | 34028 | 4,04 |
| **6072** | 10 | 2022 | 14980 | 2 | 171 | 20221032697 | SM11407595 | 1 | 3 | 06/10/2022 22:57:02 | 07/10/2022 01:20:28 | Interna-Não programada-Meio ambiente-Descarga Atmosférica | 220 | 1 | 13742 | 2,39 |
| **6072** | 10 | 2022 | 14968 | 1 | 368 | 20221032700 | 3680214 | 1 | 3 | 06/10/2022 23:12:23 | 07/10/2022 01:40:00 | Interna-Não programada-Meio ambiente-Vento | 13800 | 416 | 10541 | 1023,48 |
| **6072** | 10 | 2022 | 14877 | 1 | 387 | 20221032705 | JR12011813 | 1 | 3 | 07/10/2022 07:08:03 | 09/10/2022 03:03:16 | Interna-Não programada-Meio ambiente-Vento | 13800 | 22 | 7540 | 966,25 |
| **6072** | 10 | 2022 | 14980 | 31 | 171 | 20221032707 | SM11332444 | 1 | 3 | 06/10/2022 23:21:43 | 07/10/2022 20:03:00 | Interna-Não programada-Meio ambiente-Descarga Atmosférica | 220 | 1 | 13742 | 20,69 |
| **6072** | 10 | 2022 | 14956 | 35 | 261 | 20221032723 | MY10408758 | 1 | 3 | 06/10/2022 23:30:01 | 07/10/2022 14:51:29 | Interna-Não programada-Meio ambiente-Vento | 34500 | 3 | 33108 | 46,07 |
| **6072** | 10 | 2022 | 14956 | 35 | 261 | 20221032723 | MY10408758 | 1 | 3 | 06/10/2022 23:30:01 | 07/10/2022 14:31:21 | Interna-Não programada-Meio ambiente-Vento | 34500 | 14 | 33108 | 210,31 |
| **6072** | 10 | 2022 | 14956 | 35 | 261 | 20221032723 | MY10408758 | 1 | 3 | 06/10/2022 23:30:01 | 07/10/2022 15:29:47 | Interna-Não programada-Meio ambiente-Vento | 34500 | 61 | 33108 | 975,76 |
| **6072** | 10 | 2022 | 14893 | 31 | 243 | 20221032723 | MY10408758 | 1 | 3 | 06/10/2022 23:30:01 | 07/10/2022 20:19:33 | Interna-Não programada-Meio ambiente-Vento | 34500 | 64 | 5298 | 1332,84 |
| **6072** | 10 | 2022 | 14956 | 5 | 581 | 20221032736 | 20821768 | 1 | 3 | 06/10/2022 23:40:31 | 07/10/2022 12:49:52 | Interna-Não programada-Meio ambiente-Vento | 13800 | 262 | 33108 | 3446,83 |
| **6072** | 10 | 2022 | 14956 | 5 | 581 | 20221032736 | 20821768 | 1 | 3 | 06/10/2022 23:40:31 | 07/10/2022 13:07:51 | Interna-Não programada-Meio ambiente-Vento | 13800 | 919 | 33108 | 12365,66 |
| **6072** | 10 | 2022 | 14956 | 5 | 581 | 20221032736 | 20821768 | 1 | 3 | 07/10/2022 06:57:39 | 07/10/2022 07:01:21 | Interna-Não programada-Meio ambiente-Vento | 13800 | 1603 | 33108 | 98,85 |
| **6072** | 10 | 2022 | 14956 | 35 | 261 | 20221032738 | JT10458709 | 1 | 3 | 06/10/2022 23:40:00 | 08/10/2022 17:51:13 | Interna-Não programada-Meio ambiente-Vento | 34500 | 8 | 33108 | 337,50 |
| **6072** | 10 | 2022 | 14956 | 35 | 261 | 20221032738 | JT10458709 | 1 | 3 | 06/10/2022 23:40:00 | 08/10/2022 06:49:35 | Interna-Não programada-Meio ambiente-Vento | 34500 | 11 | 33108 | 342,76 |
| **6072** | 10 | 2022 | 14956 | 35 | 261 | 20221032738 | JT10458709 | 1 | 3 | 06/10/2022 23:40:00 | 09/10/2022 05:41:10 | Interna-Não programada-Meio ambiente-Vento | 34500 | 11 | 33108 | 594,21 |
| **6072** | 10 | 2022 | 14934 | 30 | 103 | 20221032738 | JT10458709 | 1 | 3 | 07/10/2022 15:25:27 | 08/10/2022 12:48:26 | Interna-Não programada-Meio ambiente-Vento | 34500 | 1 | 7235 | 21,38 |
| **6072** | 10 | 2022 | 14956 | 35 | 261 | 20221032738 | JT10458709 | 1 | 3 | 08/10/2022 17:57:32 | 09/10/2022 05:41:10 | Interna-Não programada-Meio ambiente-Vento | 34500 | 3 | 33108 | 35,18 |
| **6072** | 10 | 2022 | 14956 | 35 | 261 | 20221032738 | JT10458709 | 1 | 3 | 08/10/2022 17:57:32 | 09/10/2022 01:04:37 | Interna-Não programada-Meio ambiente-Vento | 34500 | 6 | 33108 | 42,71 |
| **6072** | 10 | 2022 | 14956 | 35 | 261 | 20221032738 | JT10458709 | 1 | 3 | 08/10/2022 17:57:32 | 08/10/2022 18:55:29 | Interna-Não programada-Meio ambiente-Vento | 34500 | 12 | 33108 | 11,59 |
| **6072** | 10 | 2022 | 14956 | 5 | 581 | 20221032747 | MY12036577 | 1 | 3 | 06/10/2022 23:22:12 | 07/10/2022 03:13:00 | Interna-Não programada-Meio ambiente-Árvore ou Vegetação | 13800 | 547 | 33108 | 2104,13 |
| **6072** | 10 | 2022 | 14927 | 30 | 992 | 20221032753 | 9929511 | 1 | 3 | 06/10/2022 23:23:22 | 06/10/2022 23:47:23 | Interna-Não programada-Meio ambiente-Vento | 13800 | 22 | 3123 | 8,81 |
| **6072** | 10 | 2022 | 14926 | 2 | 432 | 20221032753 | 9929511 | 1 | 3 | 06/10/2022 23:23:22 | 06/10/2022 23:32:05 | Interna-Não programada-Meio ambiente-Vento | 13800 | 56 | 1944 | 8,14 |
| **6072** | 10 | 2022 | 14927 | 30 | 992 | 20221032753 | 9929511 | 1 | 3 | 06/10/2022 23:23:22 | 06/10/2022 23:32:05 | Interna-Não programada-Meio ambiente-Vento | 13800 | 88 | 3123 | 12,78 |
| **6072** | 10 | 2022 | 14926 | 1 | 432 | 20221032753 | 9929511 | 1 | 3 | 06/10/2022 23:23:22 | 06/10/2022 23:32:05 | Interna-Não programada-Meio ambiente-Vento | 13800 | 126 | 1944 | 18,31 |
| **6072** | 10 | 2022 | 14927 | 30 | 992 | 20221032753 | 9929511 | 1 | 3 | 06/10/2022 23:23:22 | 06/10/2022 23:46:47 | Interna-Não programada-Meio ambiente-Vento | 13800 | 172 | 3123 | 67,13 |
| **6072** | 10 | 2022 | 14926 | 1 | 10 | 20221032753 | 9929511 | 1 | 3 | 06/10/2022 23:23:22 | 06/10/2022 23:32:05 | Interna-Não programada-Meio ambiente-Vento | 13800 | 1716 | 1944 | 249,30 |
| **6072** | 10 | 2022 | 14926 | 2 | 432 | 20221032753 | 9929511 | 1 | 3 | 06/10/2022 23:35:37 | 06/10/2022 23:43:10 | Interna-Não programada-Meio ambiente-Vento | 13800 | 56 | 1944 | 7,05 |
| **6072** | 10 | 2022 | 14927 | 30 | 992 | 20221032753 | 9929511 | 1 | 3 | 06/10/2022 23:35:37 | 06/10/2022 23:43:10 | Interna-Não programada-Meio ambiente-Vento | 13800 | 88 | 3123 | 11,07 |
| **6072** | 10 | 2022 | 14926 | 1 | 432 | 20221032753 | 9929511 | 1 | 3 | 06/10/2022 23:35:37 | 06/10/2022 23:43:10 | Interna-Não programada-Meio ambiente-Vento | 13800 | 126 | 1944 | 15,86 |
| **6072** | 10 | 2022 | 14926 | 1 | 10 | 20221032753 | 9929511 | 1 | 3 | 06/10/2022 23:35:37 | 06/10/2022 23:43:10 | Interna-Não programada-Meio ambiente-Vento | 13800 | 1716 | 1944 | 215,93 |
| **6072** | 10 | 2022 | 16483 | 1 | 84 | 20221032754 | CI12234658 | 1 | 3 | 06/10/2022 21:17:10 | 07/10/2022 04:00:00 | Interna-Não programada-Meio ambiente-Descarga Atmosférica | 13800 | 1 | 7569 | 6,71 |
| **6072** | 10 | 2022 | 14956 | 1 | 242 | 20221032758 | PW10406625 | 1 | 3 | 07/10/2022 00:49:31 | 07/10/2022 13:59:18 | Interna-Não programada-Meio ambiente-Árvore ou Vegetação | 13800 | 19 | 33108 | 250,10 |
| **6072** | 10 | 2022 | 14956 | 1 | 242 | 20221032758 | PW10406625 | 1 | 3 | 07/10/2022 00:49:31 | 07/10/2022 12:07:43 | Interna-Não programada-Meio ambiente-Árvore ou Vegetação | 13800 | 20 | 33108 | 226,07 |
| **6072** | 10 | 2022 | 14877 | 32 | 270 | 20221032761 | 2700424 | 1 | 3 | 06/10/2022 23:50:37 | 07/10/2022 10:37:42 | Interna-Não programada-Meio ambiente-Vento | 13800 | 5 | 7540 | 53,92 |
| **6072** | 10 | 2022 | 14877 | 1 | 387 | 20221032761 | 2700424 | 1 | 3 | 06/10/2022 23:50:37 | 08/10/2022 11:20:00 | Interna-Não programada-Meio ambiente-Vento | 13800 | 7 | 7540 | 248,43 |
| **6072** | 10 | 2022 | 14877 | 32 | 270 | 20221032761 | 2700424 | 1 | 3 | 06/10/2022 23:50:37 | 07/10/2022 18:15:16 | Interna-Não programada-Meio ambiente-Vento | 13800 | 12 | 7540 | 220,93 |
| **6072** | 10 | 2022 | 14877 | 32 | 270 | 20221032761 | 2700424 | 1 | 3 | 06/10/2022 23:50:37 | 07/10/2022 23:58:20 | Interna-Não programada-Meio ambiente-Vento | 13800 | 133 | 7540 | 3209,11 |
| **6072** | 10 | 2022 | 14877 | 1 | 387 | 20221032761 | 2700424 | 1 | 3 | 06/10/2022 23:50:37 | 07/10/2022 23:58:20 | Interna-Não programada-Meio ambiente-Vento | 13800 | 665 | 7540 | 16045,53 |

| | | | | | | | | | | | | | | | | |
|---|---|---|---|---|---|---|---|---|---|---|---|---|---|---|---|---|
| **6072** | 10 | 2022 | 14918 | 31 | 123 | 20221032767 | ND12302635RE | 1 | 3 | 07/10/2022 00:01:25 | 07/10/2022 04:41:00 | Interna-Não programada-Meio ambiente-Vento | 34500 | 180 | 33935 | 838,75 |
| **6072** | 10 | 2022 | 14923 | 1 | 121 | 20221032770 | ME11349764 | 1 | 3 | 07/10/2022 00:01:58 | 07/10/2022 17:35:40 | Interna-Não programada-Meio ambiente-Vento | 220 | 63 | 33539 | 1106,39 |
| **6072** | 10 | 2022 | 15734 | 36 | 347 | 20221032774 | KR21336015 | 1 | 3 | 07/10/2022 00:05:32 | 07/10/2022 04:13:00 | Interna-Não programada-Meio ambiente-Descarga Atmosférica | 220 | 1 | 2555 | 4,12 |
| **6072** | 10 | 2022 | 15746 | 32 | 563 | 20221032780 | MH12391949 | 1 | 3 | 06/10/2022 22:20:42 | 07/10/2022 13:15:00 | Interna-Não programada-Meio ambiente-Vento | 34500 | 42 | 10469 | 626,01 |
| **6072** | 10 | 2022 | 14880 | 1 | 521 | 20221032787 | IT21309893 | 1 | 3 | 07/10/2022 00:21:29 | 07/10/2022 18:37:00 | Interna-Não programada-Meio ambiente-Descarga Atmosférica | 220 | 1 | 5039 | 18,26 |
| **6072** | 10 | 2022 | 14867 | 2 | 11 | 20221032791 | AG11000006 | 1 | 3 | 06/10/2022 23:56:46 | 07/10/2022 01:18:00 | Interna-Não programada-Meio ambiente-Vento | 220 | 65 | 8274 | 88,00 |
| **6072** | 10 | 2022 | 15741 | 9 | 420 | 20221032794 | AO11007315 | 1 | 3 | 07/10/2022 00:34:20 | 07/10/2022 02:29:00 | Interna-Não programada-Meio ambiente-Vento | 220 | 19 | 86843 | 36,31 |
| **6072** | 10 | 2022 | 14879 | 2 | 210 | 20221032799 | SO11249166 | 1 | 3 | 07/10/2022 00:52:02 | 07/10/2022 01:16:24 | Interna-Não programada-Meio ambiente-Vento | 220 | 12 | 29141 | 4,87 |
| **6072** | 10 | 2022 | 14913 | 2 | 73 | 20221032806 | 730224 | 1 | 3 | 07/10/2022 00:41:51 | 07/10/2022 12:35:29 | Interna-Não programada-Meio ambiente-Vento | 13800 | 31 | 16081 | 368,71 |
| **6072** | 10 | 2022 | 14913 | 2 | 73 | 20221032806 | 730224 | 1 | 3 | 07/10/2022 00:41:51 | 08/10/2022 01:08:46 | Interna-Não programada-Meio ambiente-Vento | 13800 | 39 | 16081 | 953,50 |
| **6072** | 10 | 2022 | 14913 | 2 | 73 | 20221032806 | 730224 | 1 | 3 | 07/10/2022 00:41:51 | 07/10/2022 13:24:17 | Interna-Não programada-Meio ambiente-Vento | 13800 | 60 | 16081 | 762,43 |
| **6072** | 10 | 2022 | 14913 | 2 | 73 | 20221032806 | 730224 | 1 | 3 | 07/10/2022 00:41:51 | 07/10/2022 02:58:16 | Interna-Não programada-Meio ambiente-Vento | 13800 | 1648 | 16081 | 3746,91 |
| **6072** | 10 | 2022 | 16483 | 1 | 385 | 20221032807 | CN21100152 | 1 | 3 | 07/10/2022 00:46:06 | 07/10/2022 09:20:00 | Interna-Não programada-Meio ambiente-Descarga Atmosférica | 220 | 1 | 7569 | 8,57 |
| **6072** | 10 | 2022 | 16484 | 33 | 328 | 20221032810 | 3280434 | 1 | 3 | 07/10/2022 00:47:18 | 07/10/2022 10:40:45 | Interna-Não programada-Meio ambiente-Descarga Atmosférica | 34500 | 7 | 6743 | 69,24 |
| **6072** | 10 | 2022 | 15733 | 2 | 43 | 20221032818 | 1060052330 | 1 | 3 | 07/10/2022 00:57:22 | 07/10/2022 05:29:00 | Interna-Não programada-Meio ambiente-Vento | 220 | 1 | 17858 | 4,53 |
| **6072** | 10 | 2022 | 14922 | 2 | 83 | 20221032820 | IP12231489 | 1 | 3 | 07/10/2022 00:58:33 | 07/10/2022 08:43:00 | Interna-Não programada-Meio ambiente-Descarga Atmosférica | 13800 | 96 | 10701 | 743,12 |
| **6072** | 10 | 2022 | 14879 | 3 | 370 | 20221032826 | 3700234 | 1 | 3 | 07/10/2022 00:57:23 | 07/10/2022 14:23:44 | Interna-Não programada-Meio ambiente-Vento | 13800 | 2 | 29141 | 26,88 |
| **6072** | 10 | 2022 | 14879 | 3 | 370 | 20221032826 | 3700234 | 1 | 3 | 07/10/2022 00:57:23 | 07/10/2022 11:30:42 | Interna-Não programada-Meio ambiente-Vento | 13800 | 3 | 29141 | 31,67 |
| **6072** | 10 | 2022 | 14879 | 3 | 370 | 20221032826 | 3700234 | 1 | 3 | 07/10/2022 00:57:23 | 07/10/2022 14:01:44 | Interna-Não programada-Meio ambiente-Vento | 13800 | 3 | 29141 | 39,22 |
| **6072** | 10 | 2022 | 14879 | 3 | 370 | 20221032826 | 3700234 | 1 | 3 | 07/10/2022 00:57:23 | 07/10/2022 15:04:44 | Interna-Não programada-Meio ambiente-Vento | 13800 | 3 | 29141 | 42,37 |
| **6072** | 10 | 2022 | 14879 | 3 | 370 | 20221032826 | 3700234 | 1 | 3 | 07/10/2022 00:57:23 | 07/10/2022 09:24:18 | Interna-Não programada-Meio ambiente-Vento | 13800 | 4 | 29141 | 33,79 |
| **6072** | 10 | 2022 | 14879 | 3 | 370 | 20221032826 | 3700234 | 1 | 3 | 07/10/2022 00:57:23 | 07/10/2022 10:31:40 | Interna-Não programada-Meio ambiente-Vento | 13800 | 29 | 29141 | 277,57 |
| **6072** | 10 | 2022 | 14956 | 35 | 261 | 20221032829 | MY10401498 | 1 | 3 | 07/10/2022 00:57:23 | 07/10/2022 13:35:44 | Interna-Não programada-Meio ambiente-Vento | 34500 | 1 | 33108 | 12,64 |
| **6072** | 10 | 2022 | 14956 | 35 | 261 | 20221032829 | MY10401498 | 1 | 3 | 07/10/2022 00:57:23 | 07/10/2022 01:00:24 | Interna-Não programada-Meio ambiente-Vento | 34500 | 6 | 33108 | 0,30 |
| **6072** | 10 | 2022 | 14956 | 35 | 261 | 20221032829 | MY10401498 | 1 | 3 | 07/10/2022 00:57:23 | 08/10/2022 02:58:08 | Interna-Não programada-Meio ambiente-Vento | 34500 | 6 | 33108 | 156,08 |
| **6072** | 10 | 2022 | 14956 | 35 | 261 | 20221032829 | MY10401498 | 1 | 3 | 07/10/2022 00:57:23 | 07/10/2022 12:02:46 | Interna-Não programada-Meio ambiente-Vento | 34500 | 36 | 33108 | 399,23 |
| **6072** | 10 | 2022 | 14956 | 35 | 261 | 20221032829 | MY10401498 | 1 | 3 | 07/10/2022 00:59:11 | 07/10/2022 12:02:46 | Interna-Não programada-Meio ambiente-Vento | 34500 | 6 | 33108 | 66,36 |
| **6072** | 10 | 2022 | 14956 | 35 | 261 | 20221032829 | MY10401498 | 1 | 3 | 07/10/2022 01:00:45 | 07/10/2022 13:35:44 | Interna-Não programada-Meio ambiente-Vento | 34500 | 13 | 33108 | 163,58 |
| **6072** | 10 | 2022 | 15746 | 32 | 563 | 20221032834 | NA10459976 | 1 | 3 | 07/10/2022 01:21:00 | 07/10/2022 08:17:20 | Interna-Não programada-Meio ambiente-Vento | 34500 | 89 | 10469 | 617,56 |
| **6072** | 10 | 2022 | 15746 | 32 | 563 | 20221032834 | NA10459976 | 1 | 3 | 07/10/2022 01:21:00 | 07/10/2022 13:40:16 | Interna-Não programada-Meio ambiente-Vento | 34500 | 266 | 10469 | 3277,42 |
| **6072** | 10 | 2022 | 15746 | 32 | 563 | 20221032834 | NA10459976 | 1 | 3 | 07/10/2022 01:21:00 | 07/10/2022 07:00:19 | Interna-Não programada-Meio ambiente-Vento | 34500 | 572 | 10469 | 3234,82 |
| **6072** | 10 | 2022 | 14868 | 31 | 16 | 20221032840 | AY10426652 | 1 | 3 | 07/10/2022 01:21:51 | 07/10/2022 21:23:53 | Interna-Não programada-Meio ambiente-Descarga Atmosférica | 34500 | 3 | 2374 | 60,10 |
| **6072** | 10 | 2022 | 14868 | 31 | 16 | 20221032840 | AY10426652 | 1 | 3 | 07/10/2022 01:21:51 | 08/10/2022 12:04:09 | Interna-Não programada-Meio ambiente-Descarga Atmosférica | 34500 | 7 | 2374 | 242,93 |
| **6072** | 10 | 2022 | 14931 | 1 | 98 | 20221032847 | 980214 | 1 | 3 | 07/10/2022 01:32:04 | 07/10/2022 11:13:35 | Interna-Não programada-Meio ambiente-Vento | 13800 | 5 | 19592 | 48,46 |
| **6072** | 10 | 2022 | 14931 | 1 | 98 | 20221032847 | 980214 | 1 | 3 | 07/10/2022 01:32:04 | 07/10/2022 04:44:38 | Interna-Não programada-Meio ambiente-Vento | 13800 | 33 | 19592 | 105,91 |
| **6072** | 10 | 2022 | 16484 | 32 | 570 | 20221032874 | MV10400640 | 1 | 3 | 07/10/2022 01:45:26 | 07/10/2022 14:29:35 | Interna-Não programada-Meio ambiente-Vento | 34500 | 19 | 6743 | 241,98 |
| **6072** | 10 | 2022 | 16484 | 32 | 570 | 20221032874 | MV10400640 | 1 | 3 | 07/10/2022 01:45:26 | 07/10/2022 08:39:52 | Interna-Não programada-Meio ambiente-Vento | 34500 | 32 | 6743 | 221,03 |
| **6072** | 10 | 2022 | 16484 | 32 | 570 | 20221032874 | MV10400640 | 1 | 3 | 07/10/2022 01:45:26 | 07/10/2022 13:30:25 | Interna-Não programada-Meio ambiente-Vento | 34500 | 39 | 6743 | 458,24 |
| **6072** | 10 | 2022 | 16484 | 32 | 570 | 20221032874 | MV10400640 | 1 | 3 | 07/10/2022 01:45:26 | 07/10/2022 15:01:43 | Interna-Não programada-Meio ambiente-Vento | 34500 | 106 | 6743 | 1406,77 |
| **6072** | 10 | 2022 | 14938 | 2 | 134 | 20221032875 | NB11076351 | 1 | 3 | 07/10/2022 00:29:26 | 07/10/2022 10:38:18 | Interna-Não programada-Meio ambiente-Vento | 220 | 185 | 13895 | 1877,34 |
| **6072** | 10 | 2022 | 14953 | 1 | 138 | 20221032883 | PL11314970 | 1 | 3 | 07/10/2022 01:51:46 | 07/10/2022 05:06:00 | Interna-Não programada-Meio ambiente-Vento | 220 | 107 | 20994 | 346,38 |
| **6072** | 10 | 2022 | 14930 | 1 | 374 | 20221032892 | FA11000062 | 1 | 3 | 07/10/2022 00:24:13 | 07/10/2022 04:04:00 | Interna-Não programada-Meio ambiente-Descarga Atmosférica | 220 | 71 | 54841 | 260,08 |
| **6072** | 10 | 2022 | 14988 | 2 | 181 | 20221032947 | VI10400586 | 1 | 3 | 07/10/2022 02:08:01 | 07/10/2022 10:41:10 | Interna-Não programada-Meio ambiente-Vento | 34500 | 1 | 4329 | 8,55 |
| **6072** | 10 | 2022 | 14988 | 32 | 181 | 20221032947 | VI10400586 | 1 | 3 | 07/10/2022 02:08:01 | 07/10/2022 14:30:46 | Interna-Não programada-Meio ambiente-Vento | 34500 | 7 | 4329 | 86,65 |
| **6072** | 10 | 2022 | 14988 | 32 | 181 | 20221032947 | VI10400586 | 1 | 3 | 07/10/2022 02:08:01 | 07/10/2022 11:50:11 | Interna-Não programada-Meio ambiente-Vento | 34500 | 9 | 4329 | 87,32 |
| **6072** | 10 | 2022 | 14988 | 1 | 497 | 20221032947 | VI10400586 | 1 | 3 | 07/10/2022 02:08:01 | 07/10/2022 10:41:10 | Interna-Não programada-Meio ambiente-Vento | 34500 | 12 | 4329 | 102,63 |
| **6072** | 10 | 2022 | 14988 | 32 | 181 | 20221032947 | VI10400586 | 1 | 3 | 07/10/2022 02:08:01 | 07/10/2022 13:47:13 | Interna-Não programada-Meio ambiente-Vento | 34500 | 14 | 4329 | 163,15 |
| **6072** | 10 | 2022 | 14988 | 32 | 181 | 20221032947 | VI10400586 | 1 | 3 | 07/10/2022 02:08:01 | 07/10/2022 10:41:10 | Interna-Não programada-Meio ambiente-Vento | 34500 | 35 | 4329 | 299,34 |
| **6072** | 10 | 2022 | 14988 | 2 | 497 | 20221032947 | VI10400586 | 1 | 3 | 07/10/2022 02:08:01 | 07/10/2022 10:41:10 | Interna-Não programada-Meio ambiente-Vento | 34500 | 41 | 4329 | 350,65 |
| **6072** | 10 | 2022 | 14988 | 32 | 181 | 20221032947 | VI10400586 | 1 | 3 | 07/10/2022 02:08:01 | 07/10/2022 09:40:55 | Interna-Não programada-Meio ambiente-Vento | 34500 | 103 | 4329 | 777,48 |
| **6072** | 10 | 2022 | 14956 | 1 | 242 | 20221032956 | PW10415903 | 1 | 3 | 07/10/2022 02:18:05 | 07/10/2022 08:36:35 | Interna-Não programada-Meio ambiente-Vento | 13800 | 7 | 33108 | 44,16 |
| **6072** | 10 | 2022 | 14956 | 1 | 242 | 20221032956 | PW10415903 | 1 | 3 | 07/10/2022 02:18:05 | 07/10/2022 14:58:12 | Interna-Não programada-Meio ambiente-Vento | 13800 | 8 | 33108 | 101,35 |
| **6072** | 10 | 2022 | 14956 | 1 | 242 | 20221032956 | PW10415903 | 1 | 3 | 07/10/2022 02:18:05 | 07/10/2022 14:24:12 | Interna-Não programada-Meio ambiente-Vento | 13800 | 194 | 33108 | 2347,78 |
| **6072** | 10 | 2022 | 16491 | 1 | 335 | 20221032959 | FN21003954 | 1 | 3 | 07/10/2022 02:25:48 | 07/10/2022 10:12:00 | Interna-Não programada-Meio ambiente-Vento | 220 | 2 | 17888 | 15,54 |
| **6072** | 10 | 2022 | 14962 | 1 | 151 | 20221032965 | 10036210976 | 1 | 3 | 07/10/2022 02:29:43 | 07/10/2022 04:52:00 | Interna-Não programada-Meio ambiente-Descarga Atmosférica | 220 | 1 | 15316 | 2,37 |
| **6072** | 10 | 2022 | 14923 | 1 | 121 | 20221032967 | JR11023510 | 1 | 3 | 07/10/2022 02:32:41 | 07/10/2022 07:37:00 | Interna-Não programada-Meio ambiente-Vento | 220 | 58 | 33539 | 294,17 |
| **6072** | 10 | 2022 | 16485 | 31 | 576 | 20221032969 | PU10432400 | 1 | 3 | 07/10/2022 02:30:35 | 07/10/2022 10:04:57 | Interna-Não programada-Meio ambiente-Vento | 34500 | 1 | 5223 | 7,57 |
| **6072** | 10 | 2022 | 16485 | 31 | 576 | 20221032969 | PU10432400 | 1 | 3 | 07/10/2022 02:30:35 | 07/10/2022 17:51:25 | Interna-Não programada-Meio ambiente-Vento | 34500 | 9 | 5223 | 138,13 |
| **6072** | 10 | 2022 | 16485 | 31 | 576 | 20221032969 | PU10432400 | 1 | 3 | 07/10/2022 02:30:35 | 07/10/2022 17:14:21 | Interna-Não programada-Meio ambiente-Vento | 34500 | 9 | 5223 | 132,57 |
| **6072** | 10 | 2022 | 16485 | 31 | 576 | 20221032969 | PU10432400 | 1 | 3 | 07/10/2022 02:30:35 | 07/10/2022 18:07:40 | Interna-Não programada-Meio ambiente-Vento | 34500 | 106 | 5223 | 1655,51 |
| **6072** | 10 | 2022 | 16485 | 31 | 576 | 20221032969 | PU10432400 | 1 | 3 | 07/10/2022 10:02:21 | 07/10/2022 17:14:21 | Interna-Não programada-Meio ambiente-Vento | 34500 | 3 | 5223 | 21,60 |
| **6072** | 10 | 2022 | 16485 | 31 | 576 | 20221032969 | PU10432400 | 1 | 3 | 07/10/2022 13:48:36 | 07/10/2022 17:05:57 | Interna-Não programada-Meio ambiente-Vento | 34500 | 14 | 5223 | 46,05 |
| **6072** | 10 | 2022 | 14877 | 31 | 270 | 20221032970 | RN10449848 | 1 | 3 | 07/10/2022 02:33:47 | 08/10/2022 15:49:38 | Interna-Não programada-Meio ambiente-Vento | 34500 | 1 | 7540 | 37,26 |
| **6072** | 10 | 2022 | 14877 | 31 | 270 | 20221032970 | RN10449848 | 1 | 3 | 07/10/2022 02:33:47 | 09/10/2022 06:27:53 | Interna-Não programada-Meio ambiente-Vento | 34500 | 1 | 7540 | 51,90 |
| **6072** | 10 | 2022 | 14877 | 31 | 270 | 20221032970 | RN10449848 | 1 | 3 | 07/10/2022 02:33:47 | 08/10/2022 14:30:25 | Interna-Não programada-Meio ambiente-Vento | 34500 | 4 | 7540 | 143,78 |
| **6072** | 10 | 2022 | 14877 | 31 | 270 | 20221032970 | RN10449848 | 1 | 3 | 07/10/2022 02:33:47 | 08/10/2022 17:32:21 | Interna-Não programada-Meio ambiente-Vento | 34500 | 36 | 7540 | 1403,14 |
| **6072** | 10 | 2022 | 14921 | 32 | 8 | 20221032972 | 80401 | 1 | 3 | 07/10/2022 02:39:41 | 07/10/2022 13:58:34 | Interna-Não programada-Meio ambiente-Vento | 34500 | 27 | 12046 | 305,50 |
| **6072** | 10 | 2022 | 14921 | 32 | 8 | 20221032972 | 80401 | 1 | 3 | 07/10/2022 02:39:41 | 07/10/2022 15:35:52 | Interna-Não programada-Meio ambiente-Vento | 34500 | 82 | 12046 | 1060,78 |
| **6072** | 10 | 2022 | 14879 | 36 | 27 | 20221032984 | CA12196161RE | 1 | 3 | 07/10/2022 01:52:13 | 07/10/2022 18:05:25 | Interna-Não programada-Meio ambiente-Árvore ou Vegetação | 34500 | 13 | 29141 | 210,86 |
| **6072** | 10 | 2022 | 16491 | 32 | 17 | 20221033004 | RP12323503 | 1 | 3 | 07/10/2022 01:22:44 | 07/10/2022 15:59:00 | Interna-Não programada-Meio ambiente-Vento | 34500 | 2 | 17888 | 29,21 |
| **6072** | 10 | 2022 | 14955 | 3 | 384 | 20221033018 | IT10425266 | 1 | 3 | 07/10/2022 03:34:01 | 07/10/2022 03:48:15 | Interna-Não programada-Meio ambiente-Vento | 13800 | 320 | 5745 | 75,91 |
| **6072** | 10 | 2022 | 14953 | 1 | 314 | 20221033032 | PP10461023 | 1 | 3 | 07/10/2022 03:42:14 | 07/10/2022 15:09:44 | Interna-Não programada-Meio ambiente-Vento | 13800 | 1 | 20994 | 11,46 |
| **6072** | 10 | 2022 | 14953 | 1 | 314 | 20221033032 | PP10461023 | 1 | 3 | 07/10/2022 03:42:14 | 07/10/2022 09:56:14 | Interna-Não programada-Meio ambiente-Vento | 13800 | 5 | 20994 | 31,17 |

| | | | | | | | | | | | | | | | | |
|---|---|---|---|---|---|---|---|---|---|---|---|---|---|---|---|---|
| **6072** | 10 | 2022 | 14953 | 1 | 314 | 20221033032 | PP10461023 | 1 | 3 | 07/10/2022 03:42:14 | 07/10/2022 14:15:45 | Interna-Não programada-Meio ambiente-Vento | 13800 | 6 | 20994 | 63,35 |
| **6072** | 10 | 2022 | 14953 | 1 | 314 | 20221033032 | PP10461023 | 1 | 3 | 07/10/2022 03:42:14 | 07/10/2022 15:01:17 | Interna-Não programada-Meio ambiente-Vento | 13800 | 21 | 20994 | 237,67 |
| **6072** | 10 | 2022 | 14953 | 1 | 314 | 20221033032 | PP10461023 | 1 | 3 | 07/10/2022 03:42:14 | 07/10/2022 13:30:44 | Interna-Não programada-Meio ambiente-Vento | 13800 | 27 | 20994 | 264,83 |
| **6072** | 10 | 2022 | 14953 | 1 | 314 | 20221033032 | PP10461023 | 1 | 3 | 07/10/2022 14:34:58 | 08/10/2022 14:00:52 | Interna-Não programada-Meio ambiente-Vento | 13800 | 6 | 20994 | 140,59 |
| **6072** | 10 | 2022 | 14953 | 1 | 314 | 20221033032 | PP10461023 | 1 | 3 | 08/10/2022 10:41:49 | 08/10/2022 13:58:46 | Interna-Não programada-Meio ambiente-Vento | 13800 | 49 | 20994 | 160,84 |
| **6072** | 10 | 2022 | 14861 | 2 | 345 | 20221033038 | BG12222365 | 1 | 3 | 07/10/2022 04:01:25 | 07/10/2022 16:07:00 | Interna-Não programada-Meio ambiente-Árvore ou Vegetação | 13800 | 6 | 5017 | 72,56 |
| **6072** | 10 | 2022 | 14876 | 1 | 23 | 20221033046 | BJ10406684 | 1 | 3 | 07/10/2022 04:19:36 | 08/10/2022 07:47:00 | Interna-Não programada-Meio ambiente-Vento | 13800 | 1 | 10294 | 27,46 |
| **6072** | 10 | 2022 | 14876 | 1 | 23 | 20221033046 | BJ10406684 | 1 | 3 | 07/10/2022 04:19:36 | 07/10/2022 14:34:21 | Interna-Não programada-Meio ambiente-Vento | 13800 | 20 | 10294 | 204,92 |
| **6072** | 10 | 2022 | 14876 | 1 | 23 | 20221033046 | BJ10406684 | 1 | 3 | 07/10/2022 04:19:36 | 07/10/2022 14:42:22 | Interna-Não programada-Meio ambiente-Vento | 13800 | 74 | 10294 | 768,08 |
| **6072** | 10 | 2022 | 14876 | 1 | 23 | 20221033046 | BJ10406684 | 1 | 3 | 07/10/2022 04:19:36 | 07/10/2022 08:37:06 | Interna-Não programada-Meio ambiente-Vento | 13800 | 166 | 10294 | 712,42 |
| **6072** | 10 | 2022 | 14876 | 1 | 23 | 20221033046 | BJ10406684 | 1 | 3 | 07/10/2022 04:19:36 | 07/10/2022 14:42:48 | Interna-Não programada-Meio ambiente-Vento | 13800 | 257 | 10294 | 2669,37 |
| **6072** | 10 | 2022 | 14876 | 1 | 23 | 20221033046 | BJ10406684 | 1 | 3 | 07/10/2022 04:19:36 | 07/10/2022 04:23:30 | Interna-Não programada-Meio ambiente-Vento | 13800 | 1132 | 10294 | 73,58 |
| **6072** | 10 | 2022 | 15742 | 4 | 99 | 20221033050 | IT10404068 | 1 | 3 | 07/10/2022 04:35:17 | 07/10/2022 11:03:00 | Interna-Não programada-Meio ambiente-Vento | 13800 | 82 | 23873 | 529,88 |
| **6072** | 10 | 2022 | 15742 | 4 | 99 | 20221033050 | IT10404068 | 1 | 3 | 07/10/2022 04:35:17 | 07/10/2022 09:24:28 | Interna-Não programada-Meio ambiente-Vento | 13800 | 154 | 23873 | 742,24 |
| **6072** | 10 | 2022 | 14923 | 1 | 87 | 20221033053 | IS12136865 | 1 | 3 | 07/10/2022 04:43:37 | 08/10/2022 08:56:00 | Interna-Não programada-Meio ambiente-Descarga Atmosférica | 13800 | 5 | 33539 | 141,03 |
| **6072** | 10 | 2022 | 14984 | 1 | 176 | 20221033065 | TR11317384 | 1 | 3 | 07/10/2022 04:59:12 | 07/10/2022 13:40:07 | Interna-Não programada-Meio ambiente-Vento | 220 | 62 | 43839 | 538,28 |
| **6072** | 10 | 2022 | 14956 | 3 | 581 | 20221033079 | MY11324428 | 1 | 3 | 07/10/2022 00:50:47 | 07/10/2022 10:36:08 | Interna-Não programada-Meio ambiente-Vento | 220 | 27 | 33108 | 263,41 |
| **6072** | 10 | 2022 | 14941 | 31 | 329 | 20221033081 | 3290414 | 1 | 3 | 07/10/2022 05:01:44 | 07/10/2022 07:31:12 | Interna-Não programada-Meio ambiente-Vento | 34500 | 146 | 7583 | 363,70 |
| **6072** | 10 | 2022 | 14941 | 31 | 329 | 20221033081 | 3290414 | 1 | 3 | 07/10/2022 05:01:44 | 07/10/2022 13:59:03 | Interna-Não programada-Meio ambiente-Vento | 34500 | 431 | 7583 | 3859,72 |
| **6072** | 10 | 2022 | 14941 | 31 | 329 | 20221033081 | 3290414 | 1 | 3 | 07/10/2022 05:01:44 | 07/10/2022 05:05:53 | Interna-Não programada-Meio ambiente-Vento | 34500 | 2148 | 7583 | 148,57 |
| **6072** | 10 | 2022 | 14941 | 31 | 329 | 20221033081 | 3290414 | 1 | 3 | 07/10/2022 08:26:00 | 07/10/2022 08:29:16 | Interna-Não programada-Meio ambiente-Vento | 34500 | 2294 | 7583 | 124,90 |
| **6072** | 10 | 2022 | 14941 | 31 | 329 | 20221033081 | 3290414 | 1 | 3 | 07/10/2022 08:30:49 | 08/10/2022 01:13:42 | Interna-Não programada-Meio ambiente-Vento | 34500 | 96 | 7583 | 1604,61 |
| **6072** | 10 | 2022 | 14941 | 31 | 329 | 20221033081 | 3290414 | 1 | 3 | 07/10/2022 08:30:49 | 07/10/2022 12:05:46 | Interna-Não programada-Meio ambiente-Vento | 34500 | 97 | 7583 | 347,50 |
| **6072** | 10 | 2022 | 14941 | 31 | 329 | 20221033081 | 3290414 | 1 | 3 | 07/10/2022 08:30:49 | 07/10/2022 11:44:09 | Interna-Não programada-Meio ambiente-Vento | 34500 | 100 | 7583 | 322,22 |
| **6072** | 10 | 2022 | 14941 | 31 | 329 | 20221033081 | 3290414 | 1 | 3 | 07/10/2022 08:33:08 | 07/10/2022 11:39:40 | Interna-Não programada-Meio ambiente-Vento | 34500 | 146 | 7583 | 453,90 |
| **6072** | 10 | 2022 | 14941 | 31 | 329 | 20221033081 | 3290414 | 1 | 3 | 07/10/2022 08:33:08 | 07/10/2022 08:41:05 | Interna-Não programada-Meio ambiente-Vento | 34500 | 2148 | 7583 | 284,61 |
| **6072** | 10 | 2022 | 14941 | 31 | 329 | 20221033081 | 3290414 | 1 | 3 | 07/10/2022 11:42:15 | 07/10/2022 16:17:22 | Interna-Não programada-Meio ambiente-Vento | 34500 | 146 | 7583 | 669,45 |
| **6072** | 10 | 2022 | 16488 | 1 | 61 | 20221033086 | GN12000067 | 1 | 3 | 07/10/2022 05:05:54 | 07/10/2022 07:58:00 | Interna-Não programada-Meio ambiente-Vento | 13800 | 431 | 39599 | 1236,25 |
| **6072** | 10 | 2022 | 14872 | 12 | 60 | 20221033095 | GN11169609 | 1 | 3 | 07/10/2022 05:12:03 | 07/10/2022 16:31:26 | Interna-Não programada-Meio ambiente-Árvore ou Vegetação | 220 | 68 | 40102 | 769,97 |
| **6072** | 10 | 2022 | 14872 | 12 | 60 | 20221033095 | GN11169609 | 1 | 3 | 07/10/2022 14:17:28 | 07/10/2022 14:24:38 | Interna-Não programada-Meio ambiente-Árvore ou Vegetação | 220 | 684 | 40102 | 81,70 |
| **6072** | 10 | 2022 | 14872 | 12 | 60 | 20221033095 | GN11169609 | 1 | 3 | 07/10/2022 14:17:28 | 07/10/2022 14:24:39 | Interna-Não programada-Meio ambiente-Árvore ou Vegetação | 220 | 3342 | 40102 | 400,11 |
| **6072** | 10 | 2022 | 14872 | 12 | 60 | 20221033095 | GN11169609 | 1 | 3 | 07/10/2022 14:21:32 | 07/10/2022 14:24:38 | Interna-Não programada-Meio ambiente-Árvore ou Vegetação | 220 | 1802 | 40102 | 93,10 |
| **6072** | 10 | 2022 | 14872 | 12 | 60 | 20221033095 | GN11169609 | 1 | 3 | 07/10/2022 14:39:21 | 07/10/2022 14:44:57 | Interna-Não programada-Meio ambiente-Árvore ou Vegetação | 220 | 2181 | 40102 | 203,56 |
| **6072** | 10 | 2022 | 14872 | 12 | 60 | 20221033095 | GN11169609 | 1 | 3 | 07/10/2022 14:39:21 | 07/10/2022 14:47:43 | Interna-Não programada-Meio ambiente-Árvore ou Vegetação | 220 | 3342 | 40102 | 466,02 |
| **6072** | 10 | 2022 | 14872 | 12 | 60 | 20221033095 | GN11169609 | 1 | 3 | 07/10/2022 17:39:13 | 07/10/2022 17:45:41 | Interna-Não programada-Meio ambiente-Árvore ou Vegetação | 220 | 684 | 40102 | 73,72 |
| **6072** | 10 | 2022 | 14872 | 12 | 60 | 20221033095 | GN11169609 | 1 | 3 | 07/10/2022 17:42:03 | 07/10/2022 17:45:15 | Interna-Não programada-Meio ambiente-Árvore ou Vegetação | 220 | 1802 | 40102 | 96,11 |
| **6072** | 10 | 2022 | 14872 | 14 | 60 | 20221033101 | 12249282 | 1 | 3 | 07/10/2022 05:13:54 | 07/10/2022 08:24:00 | Interna-Não programada-Meio ambiente-Vento | 220 | 1 | 40102 | 3,17 |
| **6072** | 10 | 2022 | 15748 | 33 | 148 | 20221033105 | OZ12114463 | 1 | 3 | 07/10/2022 05:11:02 | 07/10/2022 08:09:00 | Interna-Não programada-Meio ambiente-Descarga Atmosférica | 34500 | 26 | 11891 | 77,12 |
| **6072** | 10 | 2022 | 14981 | 6 | 498 | 20221033107 | SW12044699 | 1 | 3 | 07/10/2022 05:15:35 | 07/10/2022 07:44:00 | Interna-Não programada-Meio ambiente-Descarga Atmosférica | 13800 | 3 | 56045 | 7,42 |
| **6072** | 10 | 2022 | 14962 | 1 | 41 | 20221033129 | PK12047065 | 1 | 3 | 07/10/2022 05:23:08 | 07/10/2022 13:26:13 | Interna-Não programada-Meio ambiente-Vento | 13800 | 11 | 15316 | 88,57 |
| **6072** | 10 | 2022 | 15738 | 2 | 62 | 20221033134 | GN11201577 | 1 | 3 | 07/10/2022 05:20:21 | 07/10/2022 12:16:00 | Interna-Não programada-Meio ambiente-Vento | 220 | 265 | 39887 | 1835,79 |
| **6072** | 10 | 2022 | 14984 | 1 | 331 | 20221033146 | TR11057656 | 1 | 3 | 07/10/2022 05:31:42 | 07/10/2022 09:21:00 | Interna-Não programada-Meio ambiente-Vento | 220 | 46 | 43839 | 175,80 |
| **6072** | 10 | 2022 | 15732 | 2 | 220 | 20221033147 | HD12282651 | 1 | 3 | 07/10/2022 05:13:24 | 07/10/2022 08:12:00 | Interna-Não programada-Meio ambiente-Vento | 13800 | 200 | 15873 | 595,33 |
| **6072** | 10 | 2022 | 14872 | 11 | 60 | 20221033160 | GN11001804 | 1 | 3 | 07/10/2022 05:08:34 | 07/10/2022 10:31:00 | Interna-Não programada-Meio ambiente-Vento | 220 | 103 | 40102 | 553,51 |
| **6072** | 10 | 2022 | 14908 | 7 | 58 | 20221033161 | GN11135108 | 1 | 3 | 07/10/2022 05:21:27 | 07/10/2022 14:09:04 | Interna-Não programada-Meio ambiente-Árvore ou Vegetação | 220 | 138 | 45099 | 1213,52 |
| **6072** | 10 | 2022 | 16486 | 2 | 234 | 20221033162 | RQ12182981 | 1 | 3 | 07/10/2022 05:28:59 | 07/10/2022 23:53:49 | Interna-Não programada-Meio ambiente-Descarga Atmosférica | 13800 | 13 | 3534 | 239,38 |
| **6072** | 10 | 2022 | 16486 | 2 | 234 | 20221033162 | RQ12182981 | 1 | 3 | 07/10/2022 05:28:59 | 07/10/2022 08:33:00 | Interna-Não programada-Meio ambiente-Descarga Atmosférica | 13800 | 124 | 3534 | 380,30 |
| **6072** | 10 | 2022 | 16490 | 6 | 59 | 20221033167 | GN11001076 | 1 | 3 | 07/10/2022 05:29:48 | 07/10/2022 11:25:56 | Interna-Não programada-Meio ambiente-Vento | 220 | 150 | 19802 | 890,33 |
| **6072** | 10 | 2022 | 14918 | 31 | 123 | 20221033170 | IA12046295 | 1 | 3 | 07/10/2022 05:38:06 | 07/10/2022 08:59:00 | Interna-Não programada-Meio ambiente-Vento | 34500 | 48 | 33935 | 160,72 |
| **6072** | 10 | 2022 | 15741 | 9 | 420 | 20221033172 | AP12402160 | 1 | 3 | 07/10/2022 05:40:00 | 07/10/2022 07:25:00 | Interna-Não programada-Meio ambiente-Árvore ou Vegetação | 13800 | 29 | 86843 | 50,75 |
| **6072** | 10 | 2022 | 15741 | 9 | 420 | 20221033172 | AP12402160 | 1 | 3 | 07/10/2022 07:30:29 | 07/10/2022 11:46:26 | Interna-Não programada-Meio ambiente-Árvore ou Vegetação | 13800 | 4 | 86843 | 17,06 |
| **6072** | 10 | 2022 | 16493 | 2 | 107 | 20221033174 | BV21108061 | 1 | 3 | 07/10/2022 05:40:51 | 07/10/2022 12:14:00 | Interna-Não programada-Meio ambiente-Descarga Atmosférica | 220 | 1 | 16706 | 6,55 |
| **6072** | 10 | 2022 | 15732 | 1 | 390 | 20221033184 | BV11000112 | 1 | 3 | 07/10/2022 05:44:15 | 07/10/2022 09:19:00 | Interna-Não programada-Meio ambiente-Árvore ou Vegetação | 220 | 5 | 15873 | 17,90 |
| **6072** | 10 | 2022 | 14886 | 2 | 326 | 20221033191 | CR12093167 | 1 | 3 | 06/10/2022 23:48:20 | 07/10/2022 08:05:00 | Interna-Não programada-Meio ambiente-Descarga Atmosférica | 13800 | 35 | 5605 | 289,72 |
| **6072** | 10 | 2022 | 14877 | 31 | 270 | 20221033192 | RN10396175 | 1 | 3 | 07/10/2022 05:44:58 | 07/10/2022 14:56:06 | Interna-Não programada-Meio ambiente-Vento | 34500 | 5 | 7540 | 45,93 |
| **6072** | 10 | 2022 | 14877 | 31 | 270 | 20221033192 | RN10396175 | 1 | 3 | 07/10/2022 05:44:58 | 07/10/2022 08:13:25 | Interna-Não programada-Meio ambiente-Vento | 34500 | 5 | 7540 | 12,37 |
| **6072** | 10 | 2022 | 14877 | 31 | 270 | 20221033192 | RN10396175 | 1 | 3 | 07/10/2022 05:44:58 | 07/10/2022 12:54:29 | Interna-Não programada-Meio ambiente-Vento | 34500 | 8 | 7540 | 57,27 |
| **6072** | 10 | 2022 | 14877 | 31 | 270 | 20221033192 | RN10396175 | 1 | 3 | 07/10/2022 05:44:58 | 07/10/2022 10:16:00 | Interna-Não programada-Meio ambiente-Vento | 34500 | 8 | 7540 | 36,14 |
| **6072** | 10 | 2022 | 14877 | 31 | 270 | 20221033192 | RN10396175 | 1 | 3 | 07/10/2022 05:44:58 | 07/10/2022 08:25:00 | Interna-Não programada-Meio ambiente-Vento | 34500 | 10 | 7540 | 26,67 |
| **6072** | 10 | 2022 | 14922 | 2 | 83 | 20221033197 | IP18431243TS | 1 | 3 | 07/10/2022 01:19:18 | 07/10/2022 13:30:49 | Interna-Não programada-Meio ambiente-Vento | 13800 | 120 | 10701 | 1463,03 |
| **6072** | 10 | 2022 | 14912 | 1 | 395 | 20221033199 | AD12108925 | 1 | 3 | 07/10/2022 05:48:39 | 08/10/2022 15:34:37 | Interna-Não programada-Meio ambiente-Vento | 13800 | 8 | 6827 | 270,13 |
| **6072** | 10 | 2022 | 14924 | 30 | 88 | 20221033203 | IB12066172 | 1 | 3 | 07/10/2022 05:49:08 | 07/10/2022 09:04:21 | Interna-Não programada-Meio ambiente-Árvore ou Vegetação | 34500 | 13 | 10198 | 42,30 |
| **6072** | 10 | 2022 | 15732 | 1 | 390 | 20221033205 | BV12006339 | 1 | 3 | 07/10/2022 05:50:01 | 07/10/2022 10:13:00 | Interna-Não programada-Meio ambiente-Descarga Atmosférica | 13800 | 15 | 15873 | 65,75 |
| **6072** | 10 | 2022 | 14879 | 2 | 27 | 20221033207 | CA12075233 | 1 | 3 | 07/10/2022 05:50:45 | 07/10/2022 09:57:00 | Interna-Não programada-Meio ambiente-Descarga Atmosférica | 13800 | 4 | 29141 | 16,42 |
| **6072** | 10 | 2022 | 16475 | 2 | 453 | 20221033208 | GN11275002 | 1 | 3 | 07/10/2022 05:05:19 | 07/10/2022 08:40:00 | Interna-Não programada-Meio ambiente-Vento | 220 | 86 | 50648 | 307,71 |
| **6072** | 10 | 2022 | 14985 | 31 | 180 | 20221033213 | NQ12364084 | 1 | 3 | 07/10/2022 05:52:35 | 07/10/2022 10:30:00 | Interna-Não programada-Meio ambiente-Descarga Atmosférica | 34500 | 3 | 24363 | 13,87 |
| **6072** | 10 | 2022 | 16493 | 31 | 3 | 20221033217 | AN10384400 | 1 | 3 | 07/10/2022 05:52:47 | 07/10/2022 08:02:03 | Interna-Não programada-Meio ambiente-Vento | 34500 | 3 | 16706 | 6,46 |
| **6072** | 10 | 2022 | 16493 | 31 | 3 | 20221033217 | AN10384400 | 1 | 3 | 07/10/2022 05:52:47 | 07/10/2022 12:15:14 | Interna-Não programada-Meio ambiente-Vento | 34500 | 19 | 16706 | 121,11 |
| **6072** | 10 | 2022 | 16493 | 31 | 3 | 20221033217 | AN10384400 | 1 | 3 | 07/10/2022 05:52:47 | 07/10/2022 07:31:53 | Interna-Não programada-Meio ambiente-Vento | 34500 | 24 | 16706 | 39,64 |
| **6072** | 10 | 2022 | 16493 | 31 | 3 | 20221033217 | AN10384400 | 1 | 3 | 07/10/2022 12:20:13 | 07/10/2022 12:26:16 | Interna-Não programada-Meio ambiente-Vento | 34500 | 24 | 16706 | 2,42 |
| **6072** | 10 | 2022 | 14881 | 1 | 97 | 20221033222 | DV18460925TS | 1 | 3 | 07/10/2022 04:23:54 | 07/10/2022 07:16:19 | Interna-Não programada-Meio ambiente-Vento | 13800 | 93 | 12036 | 267,25 |
| **6072** | 10 | 2022 | 14921 | 2 | 169 | 20221033226 | SH18453004TS | 1 | 3 | 07/10/2022 05:34:05 | 07/10/2022 10:00:31 | Interna-Não programada-Meio ambiente-Vento | 13800 | 10 | 12046 | 44,41 |
| **6072** | 10 | 2022 | 14921 | 2 | 169 | 20221033226 | SH18453004TS | 1 | 3 | 07/10/2022 10:11:24 | 07/10/2022 10:27:35 | Interna-Não programada-Meio ambiente-Vento | 13800 | 2 | 12046 | 0,54 |

| | | | | | | | | | | | | | | | | |
|---|---|---|---|---|---|---|---|---|---|---|---|---|---|---|---|---|
| **6072** | 10 | 2022 | 16493 | 1 | 107 | 20221033228 | LB21084064 | 1 | 3 | 07/10/2022 05:58:35 | 07/10/2022 21:11:00 | Interna-Não programada-Meio ambiente-Vento | 220 | 3 | 16706 | 45,62 |
| **6072** | 10 | 2022 | 14894 | 1 | 324 | 20221033230 | CB21061915 | 1 | 3 | 07/10/2022 05:58:35 | 07/10/2022 08:01:00 | Interna-Não programada-Meio ambiente-Descarga Atmosférica | 220 | 2 | 18476 | 4,08 |
| **6072** | 10 | 2022 | 14881 | 2 | 30 | 20221033231 | CP12207767 | 1 | 3 | 07/10/2022 05:56:03 | 07/10/2022 09:23:00 | Interna-Não programada-Meio ambiente-Vento | 13800 | 11 | 12036 | 37,94 |
| **6072** | 10 | 2022 | 14864 | 6 | 344 | 20221033232 | HD11000133 | 1 | 3 | 07/10/2022 05:57:16 | 07/10/2022 08:00:00 | Interna-Não programada-Meio ambiente-Vento | 220 | 67 | 31664 | 137,05 |
| **6072** | 10 | 2022 | 15738 | 2 | 62 | 20221033236 | 10026669518 | 1 | 3 | 07/10/2022 06:00:55 | 08/10/2022 06:17:37 | Interna-Não programada-Meio ambiente-Vento | 220 | 1 | 39887 | 24,28 |
| **6072** | 10 | 2022 | 14865 | 2 | 307 | 20221033237 | AC21021759 | 1 | 3 | 07/10/2022 06:00:57 | 07/10/2022 08:38:00 | Interna-Não programada-Meio ambiente-Descarga Atmosférica | 220 | 1 | 17992 | 2,62 |
| **6072** | 10 | 2022 | 14871 | 10 | 60 | 20221033255 | GN11001202 | 1 | 3 | 07/10/2022 06:06:10 | 07/10/2022 14:02:00 | Interna-Não programada-Meio ambiente-Vento | 220 | 104 | 35718 | 824,78 |
| **6072** | 10 | 2022 | 14922 | 1 | 83 | 20221033258 | IP12000001LD | 1 | 3 | 07/10/2022 05:44:12 | 07/10/2022 07:41:00 | Interna-Não programada-Meio ambiente-Descarga Atmosférica | 13800 | 284 | 10701 | 552,85 |
| **6072** | 10 | 2022 | 16475 | 7 | 453 | 20221033263 | GN11068372 | 1 | 3 | 07/10/2022 05:08:43 | 07/10/2022 16:06:00 | Interna-Não programada-Meio ambiente-Árvore ou Vegetação | 220 | 137 | 50648 | 1500,80 |
| **6072** | 10 | 2022 | 14949 | 1 | 136 | 20221033264 | PO21100816 | 1 | 3 | 07/10/2022 06:09:00 | 08/10/2022 09:00:00 | Interna-Não programada-Meio ambiente-Descarga Atmosférica | 220 | 1 | 1880 | 26,85 |
| **6072** | 10 | 2022 | 15738 | 1 | 62 | 20221033267 | 17262306 | 1 | 3 | 07/10/2022 06:09:24 | 07/10/2022 16:21:00 | Interna-Não programada-Meio ambiente-Vento | 220 | 1 | 39887 | 10,19 |
| **6072** | 10 | 2022 | 14980 | 2 | 171 | 20221033268 | SM12013036 | 1 | 3 | 07/10/2022 00:30:28 | 07/10/2022 23:10:22 | Interna-Não programada-Meio ambiente-Vento | 13800 | 21 | 13742 | 475,96 |
| **6072** | 10 | 2022 | 14881 | 1 | 97 | 20221033271 | DV18426979TS | 1 | 3 | 07/10/2022 06:02:18 | 07/10/2022 09:11:54 | Interna-Não programada-Meio ambiente-Descarga Atmosférica | 13800 | 22 | 12036 | 69,52 |
| **6072** | 10 | 2022 | 15739 | 12 | 62 | 20221033276 | GN11229122 | 1 | 3 | 07/10/2022 05:15:26 | 07/10/2022 08:39:00 | Interna-Não programada-Meio ambiente-Árvore ou Vegetação | 220 | 104 | 46815 | 352,85 |
| **6072** | 10 | 2022 | 14881 | 2 | 30 | 20221033277 | CP12155495 | 1 | 3 | 07/10/2022 06:10:28 | 07/10/2022 08:11:00 | Interna-Não programada-Meio ambiente-Vento | 13800 | 12 | 12036 | 24,11 |
| **6072** | 10 | 2022 | 15744 | 4 | 103 | 20221033287 | JT12324674 | 1 | 3 | 07/10/2022 04:09:49 | 08/10/2022 08:00:34 | Interna-Não programada-Meio ambiente-Descarga Atmosférica | 13800 | 14 | 24679 | 389,84 |
| **6072** | 10 | 2022 | 14910 | 1 | 55 | 20221033299 | GR11095868 | 1 | 3 | 07/10/2022 06:17:23 | 07/10/2022 10:03:00 | Interna-Não programada-Meio ambiente-Descarga Atmosférica | 220 | 91 | 19803 | 342,19 |
| **6072** | 10 | 2022 | 16487 | 1 | 63 | 20221033300 | GN11167644 | 1 | 3 | 07/10/2022 05:14:32 | 07/10/2022 15:02:46 | Interna-Não programada-Meio ambiente-Vento | 220 | 137 | 43231 | 1343,13 |
| **6072** | 10 | 2022 | 14934 | 32 | 480 | 20221033304 | JT12260446RE | 1 | 3 | 07/10/2022 06:19:01 | 07/10/2022 14:35:30 | Interna-Não programada-Meio ambiente-Árvore ou Vegetação | 34500 | 6 | 7235 | 49,65 |
| **6072** | 10 | 2022 | 14934 | 32 | 480 | 20221033304 | JT12260446RE | 1 | 3 | 07/10/2022 06:19:01 | 07/10/2022 14:35:29 | Interna-Não programada-Meio ambiente-Árvore ou Vegetação | 34500 | 11 | 7235 | 91,02 |
| **6072** | 10 | 2022 | 14871 | 8 | 60 | 20221033306 | GN11012184 | 1 | 3 | 07/10/2022 06:19:25 | 07/10/2022 16:33:00 | Interna-Não programada-Meio ambiente-Árvore ou Vegetação | 220 | 228 | 35718 | 2331,62 |
| **6072** | 10 | 2022 | 14909 | 13 | 58 | 20221033313 | GN12002485 | 1 | 3 | 07/10/2022 06:20:41 | 07/10/2022 12:08:00 | Interna-Não programada-Meio ambiente-Descarga Atmosférica | 13800 | 37 | 39630 | 214,18 |
| **6072** | 10 | 2022 | 16488 | 3 | 61 | 20221033316 | GN12001185 | 1 | 3 | 07/10/2022 05:13:31 | 07/10/2022 14:25:28 | Interna-Não programada-Meio ambiente-Árvore ou Vegetação | 13800 | 42 | 39599 | 386,36 |
| **6072** | 10 | 2022 | 16488 | 3 | 61 | 20221033316 | GN12001185 | 1 | 3 | 07/10/2022 05:13:31 | 07/10/2022 08:55:42 | Interna-Não programada-Meio ambiente-Árvore ou Vegetação | 13800 | 539 | 39599 | 1995,95 |
| **6072** | 10 | 2022 | 14944 | 4 | 124 | 20221033318 | MR10406884 | 1 | 3 | 06/10/2022 18:25:49 | 07/10/2022 18:03:26 | Interna-Não programada-Meio ambiente-Vento | 13800 | 15 | 24361 | 354,40 |
| **6072** | 10 | 2022 | 14944 | 4 | 124 | 20221033318 | MR10406884 | 1 | 3 | 06/10/2022 18:25:49 | 07/10/2022 18:27:09 | Interna-Não programada-Meio ambiente-Vento | 13800 | 47 | 24361 | 1129,04 |
| **6072** | 10 | 2022 | 14944 | 4 | 124 | 20221033318 | MR10406884 | 1 | 3 | 06/10/2022 18:25:49 | 07/10/2022 17:10:32 | Interna-Não programada-Meio ambiente-Vento | 13800 | 74 | 24361 | 1683,15 |
| **6072** | 10 | 2022 | 14944 | 4 | 124 | 20221033318 | MR10406884 | 1 | 3 | 06/10/2022 18:25:49 | 07/10/2022 14:33:40 | Interna-Não programada-Meio ambiente-Vento | 13800 | 134 | 24361 | 2697,53 |
| **6072** | 10 | 2022 | 14934 | 1 | 167 | 20221033322 | SX18429093TS | 1 | 3 | 07/10/2022 06:05:48 | 09/10/2022 08:45:23 | Interna-Não programada-Meio ambiente-Vento | 13800 | 1 | 7235 | 50,66 |
| **6072** | 10 | 2022 | 14934 | 1 | 167 | 20221033322 | SX18429093TS | 1 | 3 | 07/10/2022 06:05:48 | 08/10/2022 14:49:34 | Interna-Não programada-Meio ambiente-Vento | 13800 | 15 | 7235 | 490,94 |
| **6072** | 10 | 2022 | 14934 | 1 | 167 | 20221033322 | SX18429093TS | 1 | 3 | 07/10/2022 06:05:48 | 08/10/2022 14:11:59 | Interna-Não programada-Meio ambiente-Vento | 13800 | 16 | 7235 | 513,65 |
| **6072** | 10 | 2022 | 14934 | 1 | 167 | 20221033322 | SX18429093TS | 1 | 3 | 07/10/2022 06:05:48 | 07/10/2022 14:26:05 | Interna-Não programada-Meio ambiente-Vento | 13800 | 26 | 7235 | 216,79 |
| **6072** | 10 | 2022 | 14934 | 1 | 167 | 20221033322 | SX18429093TS | 1 | 3 | 07/10/2022 06:05:48 | 07/10/2022 10:00:48 | Interna-Não programada-Meio ambiente-Vento | 13800 | 50 | 7235 | 195,83 |
| **6072** | 10 | 2022 | 14934 | 1 | 167 | 20221033322 | SX18429093TS | 1 | 3 | 07/10/2022 06:05:48 | 08/10/2022 15:53:47 | Interna-Não programada-Meio ambiente-Vento | 13800 | 62 | 7235 | 2095,58 |
| **6072** | 10 | 2022 | 14934 | 1 | 167 | 20221033322 | SX18429093TS | 1 | 3 | 07/10/2022 14:27:18 | 08/10/2022 12:41:36 | Interna-Não programada-Meio ambiente-Vento | 13800 | 4 | 7235 | 88,95 |
| **6072** | 10 | 2022 | 14934 | 1 | 167 | 20221033322 | SX18429093TS | 1 | 3 | 07/10/2022 14:27:18 | 08/10/2022 12:41:35 | Interna-Não programada-Meio ambiente-Vento | 13800 | 13 | 7235 | 289,09 |
| **6072** | 10 | 2022 | 14934 | 1 | 167 | 20221033322 | SX18429093TS | 1 | 3 | 07/10/2022 14:27:18 | 08/10/2022 13:41:01 | Interna-Não programada-Meio ambiente-Vento | 13800 | 20 | 7235 | 464,57 |
| **6072** | 10 | 2022 | 14934 | 1 | 167 | 20221033322 | SX18429093TS | 1 | 3 | 07/10/2022 14:27:18 | 08/10/2022 11:58:53 | Interna-Não programada-Meio ambiente-Vento | 13800 | 35 | 7235 | 753,42 |
| **6072** | 10 | 2022 | 14856 | 11 | 240 | 20221033323 | GN12001697 | 1 | 3 | 07/10/2022 05:07:14 | 07/10/2022 07:57:00 | Interna-Não programada-Meio ambiente-Vento | 13800 | 490 | 18759 | 1386,43 |
| **6072** | 10 | 2022 | 14965 | 5 | 57 | 20221033326 | AP11045812 | 1 | 3 | 07/10/2022 06:15:49 | 07/10/2022 11:04:00 | Interna-Não programada-Meio ambiente-Árvore ou Vegetação | 220 | 198 | 52212 | 951,00 |
| **6072** | 10 | 2022 | 16484 | 32 | 570 | 20221033328 | RV12228296 | 1 | 3 | 07/10/2022 06:24:23 | 08/10/2022 09:56:00 | Interna-Não programada-Meio ambiente-Árvore ou Vegetação | 34500 | 7 | 6743 | 192,69 |
| **6072** | 10 | 2022 | 14909 | 5 | 585 | 20221033329 | GN11238222 | 1 | 3 | 07/10/2022 05:28:56 | 07/10/2022 07:41:00 | Interna-Não programada-Meio ambiente-Vento | 220 | 106 | 39630 | 233,32 |
| **6072** | 10 | 2022 | 14962 | 32 | 151 | 20221033333 | PK12047209 | 1 | 3 | 07/10/2022 06:25:34 | 07/10/2022 11:57:00 | Interna-Não programada-Meio ambiente-Vento | 34500 | 13 | 15316 | 71,81 |
| **6072** | 10 | 2022 | 16475 | 5 | 453 | 20221033350 | GN12042292 | 1 | 3 | 07/10/2022 06:09:04 | 07/10/2022 15:34:00 | Interna-Não programada-Meio ambiente-Vento | 13800 | 141 | 50648 | 1327,59 |
| **6072** | 10 | 2022 | 14970 | 8 | 587 | 20221033356 | 21049444 | 1 | 3 | 07/10/2022 06:30:14 | 08/10/2022 20:37:37 | Interna-Não programada-Meio ambiente-Vento | 13800 | 2 | 31033 | 76,25 |
| **6072** | 10 | 2022 | 15746 | 32 | 563 | 20221033364 | NA21289345 | 1 | 3 | 07/10/2022 06:31:47 | 07/10/2022 11:45:00 | Interna-Não programada-Meio ambiente-Vento | 220 | 3 | 10469 | 15,66 |
| **6072** | 10 | 2022 | 14881 | 2 | 30 | 20221033365 | CP12204876 | 1 | 3 | 07/10/2022 06:01:58 | 08/10/2022 08:04:00 | Interna-Não programada-Meio ambiente-Vento | 13800 | 11 | 12036 | 286,37 |
| **6072** | 10 | 2022 | 14923 | 30 | 87 | 20221033368 | IS12184337 | 1 | 3 | 07/10/2022 06:14:27 | 07/10/2022 10:04:00 | Interna-Não programada-Meio ambiente-Vento | 34500 | 10 | 33539 | 38,26 |
| **6072** | 10 | 2022 | 14907 | 25 | 58 | 20221033369 | GN11002326 | 1 | 3 | 07/10/2022 05:41:23 | 07/10/2022 14:16:00 | Interna-Não programada-Meio ambiente-Vento | 220 | 68 | 45872 | 583,23 |
| **6072** | 10 | 2022 | 14923 | 2 | 87 | 20221033372 | JP12259936 | 1 | 3 | 07/10/2022 06:33:04 | 07/10/2022 12:59:00 | Interna-Não programada-Meio ambiente-Descarga Atmosférica | 13800 | 3 | 33539 | 19,30 |
| **6072** | 10 | 2022 | 14988 | 1 | 181 | 20221033373 | VI12097452 | 1 | 3 | 06/10/2022 19:05:27 | 07/10/2022 22:18:00 | Interna-Não programada-Meio ambiente-Descarga Atmosférica | 13800 | 7 | 4329 | 190,46 |
| **6072** | 10 | 2022 | 14947 | 1 | 132 | 20221033374 | 10018976350 | 1 | 3 | 07/10/2022 06:33:40 | 07/10/2022 18:37:00 | Interna-Não programada-Meio ambiente-Vento | 220 | 1 | 13835 | 12,06 |
| **6072** | 10 | 2022 | 14939 | 31 | 47 | 20221033379 | ET12372080 | 1 | 3 | 07/10/2022 06:33:48 | 07/10/2022 11:29:00 | Interna-Não programada-Meio ambiente-Descarga Atmosférica | 34500 | 2 | 13923 | 9,84 |
| **6072** | 10 | 2022 | 14863 | 15 | 5 | 20221033381 | 10027425060 | 1 | 3 | 07/10/2022 06:34:28 | 07/10/2022 08:59:00 | Interna-Não programada-Meio ambiente-Vento | 220 | 1 | 87499 | 2,41 |
| **6072** | 10 | 2022 | 14904 | 34 | 283 | 20221033382 | FB11397950 | 1 | 3 | 07/10/2022 06:34:49 | 07/10/2022 08:00:00 | Interna-Não programada-Meio ambiente-Vento | 220 | 1 | 11750 | 1,42 |
| **6072** | 10 | 2022 | 15730 | 2 | 415 | 20221033388 | RV21305877 | 1 | 3 | 07/10/2022 06:35:27 | 07/10/2022 14:19:00 | Interna-Não programada-Meio ambiente-Descarga Atmosférica | 220 | 2 | 1328 | 15,45 |
| **6072** | 10 | 2022 | 14966 | 7 | 57 | 20221033395 | GN11001098 | 1 | 3 | 07/10/2022 06:33:03 | 07/10/2022 09:33:00 | Interna-Não programada-Meio ambiente-Descarga Atmosférica | 220 | 123 | 31957 | 368,90 |
| **6072** | 10 | 2022 | 14923 | 2 | 371 | 20221033396 | IV12358531 | 1 | 3 | 07/10/2022 06:36:58 | 07/10/2022 11:22:16 | Interna-Não programada-Meio ambiente-Vento | 13800 | 16 | 33539 | 76,08 |
| **6072** | 10 | 2022 | 14944 | 1 | 294 | 20221033403 | MR12000130 | 1 | 3 | 07/10/2022 06:27:09 | 07/10/2022 12:12:00 | Interna-Não programada-Meio ambiente-Descarga Atmosférica | 13800 | 16 | 24361 | 91,96 |
| **6072** | 10 | 2022 | 14879 | 1 | 95 | 20221033405 | IM12143052 | 1 | 3 | 07/10/2022 06:38:09 | 07/10/2022 23:15:00 | Interna-Não programada-Meio ambiente-Vento | 13800 | 9 | 29141 | 149,53 |
| **6072** | 10 | 2022 | 14944 | 1 | 294 | 20221033406 | MR11075099 | 1 | 3 | 07/10/2022 06:38:17 | 07/10/2022 12:53:00 | Interna-Não programada-Meio ambiente-Vento | 220 | 2 | 24361 | 12,49 |
| **6072** | 10 | 2022 | 14966 | 11 | 57 | 20221033415 | AP11169493 | 1 | 3 | 07/10/2022 10:14:04 | 07/10/2022 10:59:00 | Interna-Não programada-Meio ambiente-Árvore ou Vegetação | 220 | 41 | 31957 | 30,70 |
| **6072** | 10 | 2022 | 14894 | 1 | 324 | 20221033417 | CB21148176 | 1 | 3 | 07/10/2022 06:40:20 | 07/10/2022 08:44:00 | Interna-Não programada-Meio ambiente-Descarga Atmosférica | 220 | 1 | 18476 | 2,06 |
| **6072** | 10 | 2022 | 15737 | 15 | 59 | 20221033422 | 10170832 | 1 | 3 | 07/10/2022 06:40:35 | 07/10/2022 12:20:00 | Interna-Não programada-Meio ambiente-Vento | 220 | 1 | 19115 | 5,66 |
| **6072** | 10 | 2022 | 14908 | 7 | 58 | 20221033425 | GN11000778 | 1 | 3 | 07/10/2022 05:24:01 | 07/10/2022 10:59:00 | Interna-Não programada-Meio ambiente-Árvore ou Vegetação | 220 | 154 | 45099 | 859,79 |
| **6072** | 10 | 2022 | 14954 | 32 | 346 | 20221033429 | KR21082836 | 1 | 3 | 07/10/2022 06:41:43 | 07/10/2022 12:43:00 | Interna-Não programada-Meio ambiente-Descarga Atmosférica | 220 | 2 | 3578 | 12,04 |
| **6072** | 10 | 2022 | 16491 | 1 | 17 | 20221033430 | CG11018587 | 1 | 3 | 07/10/2022 06:41:44 | 07/10/2022 15:09:00 | Interna-Não programada-Meio ambiente-Vento | 220 | 84 | 17888 | 710,17 |
| **6072** | 10 | 2022 | 14909 | 20 | 58 | 20221033432 | GN11000750 | 1 | 3 | 07/10/2022 05:20:31 | 07/10/2022 14:40:09 | Interna-Não programada-Meio ambiente-Vento | 220 | 74 | 39630 | 690,21 |
| **6072** | 10 | 2022 | 14892 | 2 | 37 | 20221033435 | CZ10400756 | 1 | 3 | 07/10/2022 06:34:06 | 07/10/2022 06:39:10 | Interna-Não programada-Meio ambiente-Descarga Atmosférica | 13800 | 133 | 3986 | 11,23 |
| **6072** | 10 | 2022 | 14892 | 2 | 37 | 20221033435 | CZ10400756 | 1 | 3 | 07/10/2022 09:03:05 | 07/10/2022 17:15:28 | Interna-Não programada-Meio ambiente-Descarga Atmosférica | 13800 | 8 | 3986 | 65,65 |
| **6072** | 10 | 2022 | 14892 | 2 | 37 | 20221033435 | CZ10400756 | 1 | 3 | 07/10/2022 09:03:05 | 07/10/2022 10:52:19 | Interna-Não programada-Meio ambiente-Descarga Atmosférica | 13800 | 10 | 3986 | 18,21 |
| **6072** | 10 | 2022 | 14892 | 2 | 37 | 20221033435 | CZ10400756 | 1 | 3 | 07/10/2022 09:03:05 | 07/10/2022 12:18:15 | Interna-Não programada-Meio ambiente-Descarga Atmosférica | 13800 | 11 | 3986 | 35,78 |
| **6072** | 10 | 2022 | 14892 | 2 | 37 | 20221033435 | CZ10400756 | 1 | 3 | 07/10/2022 09:03:05 | 07/10/2022 14:37:55 | Interna-Não programada-Meio ambiente-Descarga Atmosférica | 13800 | 17 | 3986 | 94,87 |

| | | | | | | | | | | | | | | | | |
|---|---|---|---|---|---|---|---|---|---|---|---|---|---|---|---|---|
| **6072** | 10 | 2022 | 14892 | 2 | 37 | 20221033435 | CZ10400756 | 1 | 3 | 07/10/2022 09:03:05 | 07/10/2022 13:18:39 | Interna-Não programada-Meio ambiente-Descarga Atmosférica | 13800 | 17 | 3986 | 72,41 |
| **6072** | 10 | 2022 | 14892 | 2 | 37 | 20221033435 | CZ10400756 | 1 | 3 | 07/10/2022 09:03:05 | 07/10/2022 16:15:45 | Interna-Não programada-Meio ambiente-Descarga Atmosférica | 13800 | 54 | 3986 | 389,40 |
| **6072** | 10 | 2022 | 14923 | 1 | 85 | 20221033452 | IR12207754 | 1 | 3 | 07/10/2022 03:48:08 | 07/10/2022 13:02:41 | Interna-Não programada-Meio ambiente-Vento | 13800 | 88 | 33539 | 813,34 |
| **6072** | 10 | 2022 | 14923 | 2 | 361 | 20221033453 | AM12259501 | 1 | 3 | 07/10/2022 05:34:37 | 07/10/2022 08:06:27 | Interna-Não programada-Meio ambiente-Descarga Atmosférica | 13800 | 6 | 33539 | 15,18 |
| **6072** | 10 | 2022 | 16490 | 5 | 59 | 20221033454 | GN12252553 | 1 | 3 | 07/10/2022 06:44:37 | 07/10/2022 17:30:00 | Interna-Não programada-Meio ambiente-Vento | 13800 | 1 | 19802 | 10,76 |
| **6072** | 10 | 2022 | 14958 | 2 | 146 | 20221033455 | PJ12045336 | 1 | 3 | 07/10/2022 06:44:42 | 07/10/2022 11:06:00 | Interna-Não programada-Meio ambiente-Vento | 13800 | 21 | 11738 | 91,45 |
| **6072** | 10 | 2022 | 15727 | 3 | 322 | 20221033462 | 240029057 | 1 | 3 | 07/10/2022 06:46:22 | 07/10/2022 16:09:00 | Interna-Não programada-Meio ambiente-Vento | 220 | 1 | 13065 | 9,38 |
| **6072** | 10 | 2022 | 14923 | 1 | 369 | 20221033471 | 3690214 | 1 | 3 | 07/10/2022 00:37:06 | 08/10/2022 17:38:01 | Interna-Não programada-Meio ambiente-Vento | 13800 | 1 | 33539 | 41,02 |
| **6072** | 10 | 2022 | 14923 | 1 | 369 | 20221033471 | 3690214 | 1 | 3 | 07/10/2022 00:37:06 | 09/10/2022 08:21:38 | Interna-Não programada-Meio ambiente-Vento | 13800 | 45 | 33539 | 2508,40 |
| **6072** | 10 | 2022 | 14923 | 1 | 369 | 20221033471 | 3690214 | 1 | 3 | 07/10/2022 00:37:06 | 08/10/2022 02:58:05 | Interna-Não programada-Meio ambiente-Vento | 13800 | 104 | 33539 | 2740,37 |
| **6072** | 10 | 2022 | 14923 | 1 | 369 | 20221033471 | 3690214 | 1 | 3 | 07/10/2022 00:37:06 | 09/10/2022 02:22:33 | Interna-Não programada-Meio ambiente-Vento | 13800 | 174 | 33539 | 8657,81 |
| **6072** | 10 | 2022 | 14956 | 1 | 581 | 20221033477 | MY11346618 | 1 | 3 | 07/10/2022 06:48:39 | 07/10/2022 11:22:48 | Interna-Não programada-Meio ambiente-Descarga Atmosférica | 220 | 66 | 33108 | 301,56 |
| **6072** | 10 | 2022 | 14864 | 6 | 344 | 20221033478 | HD12058903 | 1 | 3 | 07/10/2022 05:49:12 | 07/10/2022 08:30:00 | Interna-Não programada-Meio ambiente-Vento | 13800 | 127 | 31664 | 340,36 |
| **6072** | 10 | 2022 | 14980 | 2 | 171 | 20221033480 | - | 1 | 3 | 07/10/2022 05:16:12 | 07/10/2022 23:10:22 | Interna-Não programada-Meio ambiente-Vento | 13800 | 124 | 13742 | 2219,94 |
| **6072** | 10 | 2022 | 14980 | 2 | 171 | 20221033480 | - | 1 | 3 | 07/10/2022 17:49:28 | 07/10/2022 23:10:22 | Interna-Não programada-Meio ambiente-Vento | 13800 | 5 | 13742 | 26,74 |
| **6072** | 10 | 2022 | 14946 | 2 | 393 | 20221033488 | AN21353521 | 1 | 3 | 07/10/2022 06:49:49 | 07/10/2022 09:47:00 | Interna-Não programada-Meio ambiente-Vento | 220 | 2 | 10896 | 5,91 |
| **6072** | 10 | 2022 | 14898 | 31 | 50 | 20221033491 | EA12378410 | 1 | 3 | 07/10/2022 06:50:06 | 07/10/2022 11:23:00 | Interna-Não programada-Meio ambiente-Descarga Atmosférica | 34500 | 7 | 12796 | 31,84 |
| **6072** | 10 | 2022 | 14939 | 2 | 469 | 20221033492 | CR12037916 | 1 | 3 | 07/10/2022 06:50:13 | 07/10/2022 09:38:43 | Interna-Não programada-Meio ambiente-Descarga Atmosférica | 13800 | 4 | 13923 | 11,23 |
| **6072** | 10 | 2022 | 14885 | 8 | 61 | 20221033495 | 12428875 | 1 | 3 | 07/10/2022 06:50:26 | 07/10/2022 18:54:00 | Interna-Não programada-Meio ambiente-Vento | 220 | 1 | 35768 | 12,06 |
| **6072** | 10 | 2022 | 16493 | 1 | 107 | 20221033500 | LB12270649 | 1 | 3 | 07/10/2022 06:51:10 | 07/10/2022 13:50:41 | Interna-Não programada-Meio ambiente-Vento | 13800 | 2 | 16706 | 13,98 |
| **6072** | 10 | 2022 | 16493 | 1 | 107 | 20221033500 | LB12270649 | 1 | 3 | 07/10/2022 06:51:10 | 07/10/2022 11:16:11 | Interna-Não programada-Meio ambiente-Vento | 13800 | 54 | 16706 | 238,52 |
| **6072** | 10 | 2022 | 16493 | 1 | 107 | 20221033500 | LB12270649 | 1 | 3 | 07/10/2022 09:00:01 | 07/10/2022 11:16:11 | Interna-Não programada-Meio ambiente-Vento | 13800 | 28 | 16706 | 63,54 |
| **6072** | 10 | 2022 | 16478 | 1 | 332 | 20221033502 | VJ11362492 | 1 | 3 | 07/10/2022 06:51:27 | 07/10/2022 10:19:47 | Interna-Não programada-Meio ambiente-Vento | 220 | 2 | 8820 | 6,94 |
| **6072** | 10 | 2022 | 15734 | 1 | 394 | 20221033503 | KR11170505 | 1 | 3 | 07/10/2022 06:51:28 | 07/10/2022 19:44:00 | Interna-Não programada-Meio ambiente-Descarga Atmosférica | 220 | 1 | 2555 | 12,88 |
| **6072** | 10 | 2022 | 14958 | 2 | 146 | 20221033507 | PJ21058242 | 1 | 3 | 07/10/2022 06:52:05 | 07/10/2022 15:07:00 | Interna-Não programada-Meio ambiente-Vento | 220 | 2 | 11738 | 16,50 |
| **6072** | 10 | 2022 | 14984 | 9 | 176 | 20221033508 | TR12202317 | 1 | 3 | 07/10/2022 06:52:24 | 07/10/2022 11:45:00 | Interna-Não programada-Meio ambiente-Vento | 13800 | 141 | 43839 | 687,61 |
| **6072** | 10 | 2022 | 15738 | 1 | 62 | 20221033512 | GN11205315 | 1 | 3 | 07/10/2022 06:45:42 | 07/10/2022 11:25:00 | Interna-Não programada-Meio ambiente-Vento | 220 | 119 | 39887 | 553,95 |
| **6072** | 10 | 2022 | 14860 | 5 | 198 | 20221033517 | AX12114206 | 1 | 3 | 07/10/2022 06:53:46 | 07/10/2022 09:05:00 | Interna-Não programada-Meio ambiente-Vento | 13800 | 119 | 28374 | 260,28 |
| **6072** | 10 | 2022 | 14908 | 12 | 58 | 20221033523 | GN12001473 | 1 | 3 | 07/10/2022 05:48:32 | 07/10/2022 10:40:00 | Interna-Não programada-Meio ambiente-Árvore ou Vegetação | 13800 | 58 | 45099 | 281,75 |
| **6072** | 10 | 2022 | 14870 | 5 | 60 | 20221033527 | GN11001023 | 1 | 3 | 07/10/2022 05:52:11 | 07/10/2022 08:38:00 | Interna-Não programada-Meio ambiente-Vento | 220 | 105 | 39631 | 290,18 |
| **6072** | 10 | 2022 | 14964 | 31 | 156 | 20221033529 | QI21298324 | 1 | 3 | 07/10/2022 06:55:34 | 07/10/2022 15:43:00 | Interna-Não programada-Meio ambiente-Vento | 220 | 1 | 27742 | 8,79 |
| **6072** | 10 | 2022 | 16484 | 32 | 570 | 20221033533 | PU12251406 | 1 | 3 | 07/10/2022 06:55:49 | 10/10/2022 17:46:22 | Interna-Não programada-Meio ambiente-Vento | 34500 | 1 | 6743 | 82,84 |
| **6072** | 10 | 2022 | 16484 | 32 | 570 | 20221033533 | PU12251406 | 1 | 3 | 07/10/2022 06:55:49 | 08/10/2022 15:28:17 | Interna-Não programada-Meio ambiente-Vento | 34500 | 5 | 6743 | 162,71 |
| **6072** | 10 | 2022 | 16484 | 32 | 570 | 20221033533 | PU12251406 | 1 | 3 | 07/10/2022 06:55:49 | 08/10/2022 21:27:01 | Interna-Não programada-Meio ambiente-Vento | 34500 | 9 | 6743 | 346,68 |
| **6072** | 10 | 2022 | 16484 | 32 | 570 | 20221033533 | PU12251406 | 1 | 3 | 07/10/2022 06:55:49 | 10/10/2022 19:13:10 | Interna-Não programada-Meio ambiente-Vento | 34500 | 14 | 6743 | 1180,05 |
| **6072** | 10 | 2022 | 16484 | 32 | 570 | 20221033533 | PU12251406 | 1 | 3 | 08/10/2022 21:33:10 | 09/10/2022 12:14:04 | Interna-Não programada-Meio ambiente-Vento | 34500 | 1 | 6743 | 14,68 |
| **6072** | 10 | 2022 | 16484 | 32 | 570 | 20221033533 | PU12251406 | 1 | 3 | 08/10/2022 21:33:10 | 08/10/2022 22:20:45 | Interna-Não programada-Meio ambiente-Vento | 34500 | 2 | 6743 | 1,59 |
| **6072** | 10 | 2022 | 16484 | 32 | 570 | 20221033533 | PU12251406 | 1 | 3 | 08/10/2022 23:15:14 | 08/10/2022 23:35:27 | Interna-Não programada-Meio ambiente-Vento | 34500 | 8 | 6743 | 2,70 |
| **6072** | 10 | 2022 | 16484 | 32 | 570 | 20221033533 | PU12251406 | 1 | 3 | 09/10/2022 18:13:29 | 10/10/2022 17:16:56 | Interna-Não programada-Meio ambiente-Vento | 34500 | 48 | 6743 | 1106,76 |
| **6072** | 10 | 2022 | 16484 | 32 | 570 | 20221033533 | PU12251406 | 1 | 3 | 09/10/2022 18:13:29 | 09/10/2022 23:26:34 | Interna-Não programada-Meio ambiente-Vento | 34500 | 52 | 6743 | 271,34 |
| **6072** | 10 | 2022 | 16484 | 32 | 570 | 20221033533 | PU12251406 | 1 | 3 | 09/10/2022 18:13:29 | 10/10/2022 17:46:22 | Interna-Não programada-Meio ambiente-Vento | 34500 | 82 | 6743 | 1930,94 |
| **6072** | 10 | 2022 | 16484 | 32 | 570 | 20221033533 | PU12251406 | 1 | 3 | 10/10/2022 03:18:45 | 10/10/2022 03:43:30 | Interna-Não programada-Meio ambiente-Vento | 34500 | 52 | 6743 | 21,45 |
| **6072** | 10 | 2022 | 14943 | 3 | 197 | 20221033537 | IH11383729 | 1 | 3 | 07/10/2022 06:56:28 | 08/10/2022 04:16:00 | Interna-Não programada-Meio ambiente-Vento | 220 | 1 | 14310 | 21,33 |
| **6072** | 10 | 2022 | 14980 | 2 | 171 | 20221033539 | SM12208506 | 1 | 3 | 07/10/2022 06:56:42 | 07/10/2022 20:37:00 | Interna-Não programada-Meio ambiente-Descarga Atmosférica | 13800 | 8 | 13742 | 109,37 |
| **6072** | 10 | 2022 | 14881 | 32 | 30 | 20221033541 | CP12244965 | 1 | 3 | 06/10/2022 19:09:22 | 07/10/2022 15:58:00 | Interna-Não programada-Meio ambiente-Vento | 34500 | 5 | 12036 | 104,05 |
| **6072** | 10 | 2022 | 14988 | 1 | 313 | 20221033546 | PK12047398 | 1 | 3 | 07/10/2022 06:33:44 | 07/10/2022 18:15:00 | Interna-Não programada-Meio ambiente-Vento | 13800 | 9 | 4329 | 105,19 |
| **6072** | 10 | 2022 | 14969 | 7 | 160 | 20221033547 | RV11049007 | 1 | 3 | 07/10/2022 06:57:42 | 07/10/2022 10:07:00 | Interna-Não programada-Meio ambiente-Vento | 220 | 82 | 41407 | 258,71 |
| **6072** | 10 | 2022 | 15732 | 2 | 372 | 20221033549 | LZ18444375TS | 1 | 3 | 07/10/2022 06:55:56 | 07/10/2022 10:20:00 | Interna-Não programada-Meio ambiente-Descarga Atmosférica | 13800 | 2 | 15873 | 6,80 |
| **6072** | 10 | 2022 | 14987 | 2 | 372 | 20221033549 | LZ18444375TS | 1 | 3 | 07/10/2022 06:55:56 | 07/10/2022 10:20:00 | Interna-Não programada-Meio ambiente-Descarga Atmosférica | 13800 | 50 | 17906 | 170,06 |
| **6072** | 10 | 2022 | 14964 | 3 | 156 | 20221033551 | QI12050368 | 1 | 3 | 07/10/2022 06:58:24 | 07/10/2022 10:37:00 | Interna-Não programada-Meio ambiente-Descarga Atmosférica | 13800 | 11 | 27742 | 40,08 |
| **6072** | 10 | 2022 | 15731 | 3 | 36 | 20221033554 | HD12400525 | 1 | 3 | 07/10/2022 05:12:33 | 07/10/2022 09:03:00 | Interna-Não programada-Meio ambiente-Vento | 13800 | 23 | 4713 | 88,34 |
| **6072** | 10 | 2022 | 14956 | 32 | 261 | 20221033562 | MY21324519 | 1 | 3 | 07/10/2022 06:59:23 | 08/10/2022 11:32:00 | Interna-Não programada-Meio ambiente-Vento | 220 | 1 | 33108 | 28,54 |
| **6072** | 10 | 2022 | 14924 | 2 | 306 | 20221033567 | IC21180437 | 1 | 3 | 07/10/2022 06:59:52 | 07/10/2022 08:45:00 | Interna-Não programada-Meio ambiente-Vento | 220 | 2 | 10198 | 3,50 |
| **6072** | 10 | 2022 | 15730 | 33 | 245 | 20221033574 | RV21242594 | 1 | 3 | 07/10/2022 07:01:28 | 07/10/2022 16:41:33 | Interna-Não programada-Meio ambiente-Descarga Atmosférica | 220 | 1 | 1328 | 9,67 |
| **6072** | 10 | 2022 | 14939 | 32 | 112 | 20221033578 | CR12271956 | 1 | 3 | 07/10/2022 07:01:36 | 07/10/2022 11:54:00 | Interna-Não programada-Meio ambiente-Descarga Atmosférica | 34500 | 2 | 13923 | 9,75 |
| **6072** | 10 | 2022 | 15739 | 7 | 62 | 20221033579 | TR12200065 | 1 | 3 | 07/10/2022 07:01:53 | 07/10/2022 09:49:00 | Interna-Não programada-Meio ambiente-Vento | 13800 | 91 | 46815 | 253,46 |
| **6072** | 10 | 2022 | 14974 | 2 | 367 | 20221033581 | RV11159362 | 1 | 3 | 07/10/2022 06:06:50 | 07/10/2022 12:29:00 | Interna-Não programada-Meio ambiente-Vento | 220 | 147 | 2047 | 936,31 |
| **6072** | 10 | 2022 | 15741 | 11 | 420 | 20221033582 | AP12156206 | 1 | 3 | 07/10/2022 07:02:01 | 07/10/2022 08:18:00 | Interna-Não programada-Meio ambiente-Vento | 13800 | 617 | 86843 | 781,36 |
| **6072** | 10 | 2022 | 14885 | 10 | 61 | 20221033585 | GN11205319 | 1 | 3 | 07/10/2022 06:43:43 | 07/10/2022 09:57:00 | Interna-Não programada-Meio ambiente-Árvore ou Vegetação | 220 | 166 | 35768 | 534,75 |
| **6072** | 10 | 2022 | 14923 | 3 | 85 | 20221033587 | IR12223066 | 1 | 3 | 07/10/2022 06:37:26 | 07/10/2022 08:31:00 | Interna-Não programada-Meio ambiente-Vento | 13800 | 22 | 33539 | 41,64 |
| **6072** | 10 | 2022 | 14902 | 1 | 49 | 20221033589 | FR12000056 | 1 | 3 | 07/10/2022 06:33:02 | 07/10/2022 10:17:00 | Interna-Não programada-Meio ambiente-Vento | 13800 | 53 | 5399 | 197,84 |
| **6072** | 10 | 2022 | 14974 | 1 | 142 | 20221033596 | RV12026429 | 1 | 3 | 07/10/2022 02:22:21 | 07/10/2022 11:07:00 | Interna-Não programada-Meio ambiente-Vento | 13800 | 2 | 2047 | 17,49 |
| **6072** | 10 | 2022 | 15727 | 3 | 322 | 20221033599 | BV11065431 | 1 | 3 | 07/10/2022 06:22:53 | 07/10/2022 08:01:00 | Interna-Não programada-Meio ambiente-Descarga Atmosférica | 220 | 89 | 13065 | 145,54 |
| **6072** | 10 | 2022 | 15734 | 35 | 347 | 20221033603 | IP12100702 | 1 | 3 | 07/10/2022 00:35:49 | 07/10/2022 14:16:52 | Interna-Não programada-Meio ambiente-Vento | 34500 | 16 | 2555 | 218,95 |
| **6072** | 10 | 2022 | 16487 | 1 | 63 | 20221033605 | GN11200594 | 1 | 3 | 07/10/2022 06:54:01 | 07/10/2022 13:14:00 | Interna-Não programada-Meio ambiente-Vento | 220 | 145 | 43231 | 918,29 |
| **6072** | 10 | 2022 | 14989 | 3 | 80 | 20221033608 | IN11355972 | 1 | 3 | 07/10/2022 07:04:47 | 07/10/2022 07:51:00 | Interna-Não programada-Meio ambiente-Descarga Atmosférica | 220 | 88 | 24280 | 67,78 |
| **6072** | 10 | 2022 | 14909 | 1 | 585 | 20221033611 | GN12201567 | 1 | 3 | 07/10/2022 06:40:36 | 07/10/2022 13:37:52 | Interna-Não programada-Meio ambiente-Árvore ou Vegetação | 13800 | 29 | 39630 | 201,68 |
| **6072** | 10 | 2022 | 14923 | 32 | 85 | 20221033612 | DI12023266RE | 1 | 3 | 07/10/2022 06:25:47 | 07/10/2022 09:31:44 | Interna-Não programada-Meio ambiente-Descarga Atmosférica | 34500 | 75 | 33539 | 232,44 |
| **6072** | 10 | 2022 | 14953 | 1 | 19 | 20221033614 | JD12008607 | 1 | 3 | 07/10/2022 06:33:40 | 07/10/2022 20:07:00 | Interna-Não programada-Meio ambiente-Descarga Atmosférica | 13800 | 17 | 20994 | 230,44 |
| **6072** | 10 | 2022 | 14953 | 1 | 19 | 20221033614 | JD12008607 | 1 | 3 | 07/10/2022 06:33:40 | 07/10/2022 11:07:00 | Interna-Não programada-Meio ambiente-Descarga Atmosférica | 13800 | 78 | 20994 | 355,33 |
| **6072** | 10 | 2022 | 14921 | 31 | 8 | 20221033616 | EU21355964 | 1 | 3 | 07/10/2022 07:05:47 | 07/10/2022 18:07:00 | Interna-Não programada-Meio ambiente-Descarga Atmosférica | 220 | 2 | 12046 | 22,04 |
| **6072** | 10 | 2022 | 15737 | 12 | 59 | 20221033617 | GN12001691 | 1 | 3 | 07/10/2022 05:42:11 | 07/10/2022 09:09:00 | Interna-Não programada-Meio ambiente-Árvore ou Vegetação | 13800 | 306 | 19115 | 1054,76 |
| **6072** | 10 | 2022 | 14964 | 31 | 156 | 20221033619 | QI21306095 | 1 | 3 | 07/10/2022 07:06:03 | 07/10/2022 12:38:00 | Interna-Não programada-Meio ambiente-Vento | 220 | 1 | 27742 | 5,53 |

| | | | | | | | | | | | | | | | | |
|---|---|---|---|---|---|---|---|---|---|---|---|---|---|---|---|---|
| **6072** | 10 | 2022 | 16475 | 1 | 453 | 20221033621 | GN11198191 | 1 | 3 | 07/10/2022 06:09:36 | 07/10/2022 12:01:00 | Interna-Não programada-Meio ambiente-Árvore ou Vegetação | 220 | 103 | 50648 | 603,24 |
| **6072** | 10 | 2022 | 14889 | 1 | 308 | 20221033622 | 3080214 | 1 | 3 | 07/10/2022 07:03:35 | 07/10/2022 09:19:32 | Interna-Não programada-Meio ambiente-Árvore ou Vegetação | 13800 | 574 | 21088 | 1300,59 |
| **6072** | 10 | 2022 | 14889 | 1 | 308 | 20221033622 | 3080214 | 1 | 3 | 07/10/2022 07:03:35 | 07/10/2022 09:30:05 | Interna-Não programada-Meio ambiente-Árvore ou Vegetação | 13800 | 746 | 21088 | 1821,48 |
| **6072** | 10 | 2022 | 15740 | 4 | 420 | 20221033631 | 10032066056 | 1 | 3 | 07/10/2022 07:07:17 | 07/10/2022 09:04:00 | Interna-Não programada-Meio ambiente-Vento | 220 | 1 | 51937 | 1,95 |
| **6072** | 10 | 2022 | 14943 | 3 | 197 | 20221033633 | IH11337418 | 1 | 3 | 07/10/2022 07:07:26 | 07/10/2022 10:16:00 | Interna-Não programada-Meio ambiente-Vento | 220 | 1 | 14310 | 3,14 |
| **6072** | 10 | 2022 | 14966 | 6 | 57 | 20221033640 | GN11264944 | 1 | 3 | 07/10/2022 06:42:51 | 07/10/2022 09:59:00 | Interna-Não programada-Meio ambiente-Árvore ou Vegetação | 220 | 86 | 31957 | 281,15 |
| **6072** | 10 | 2022 | 15730 | 31 | 245 | 20221033643 | RV12306398LD | 1 | 3 | 07/10/2022 07:08:20 | 07/10/2022 23:04:50 | Interna-Não programada-Meio ambiente-Vento | 34500 | 1 | 1328 | 15,94 |
| **6072** | 10 | 2022 | 16488 | 5 | 61 | 20221033644 | GN11001439 | 1 | 3 | 07/10/2022 08:18:59 | 07/10/2022 15:15:51 | Interna-Não programada-Meio ambiente-Vento | 220 | 104 | 39599 | 722,57 |
| **6072** | 10 | 2022 | 14902 | 1 | 49 | 20221033647 | FR12105334 | 1 | 3 | 07/10/2022 04:07:31 | 08/10/2022 16:12:02 | Interna-Não programada-Meio ambiente-Vento | 13800 | 28 | 5399 | 1010,11 |
| **6072** | 10 | 2022 | 14934 | 2 | 144 | 20221033649 | DP12346700 | 1 | 3 | 07/10/2022 07:09:18 | 08/10/2022 10:10:00 | Interna-Não programada-Meio ambiente-Vento | 13800 | 1 | 7235 | 27,01 |
| **6072** | 10 | 2022 | 16482 | 4 | 577 | 20221033653 | SH11000033 | 1 | 3 | 07/10/2022 05:57:24 | 07/10/2022 09:07:00 | Interna-Não programada-Meio ambiente-Descarga Atmosférica | 220 | 88 | 16960 | 278,08 |
| **6072** | 10 | 2022 | 16483 | 1 | 84 | 20221033654 | CI12112863 | 1 | 3 | 07/10/2022 07:09:49 | 07/10/2022 16:24:00 | Interna-Não programada-Meio ambiente-Vento | 13800 | 4 | 7569 | 36,95 |
| **6072** | 10 | 2022 | 14930 | 1 | 259 | 20221033655 | FA12245488 | 1 | 3 | 07/10/2022 07:09:54 | 07/10/2022 11:15:31 | Interna-Não programada-Meio ambiente-Vento | 13800 | 1 | 54841 | 4,09 |
| **6072** | 10 | 2022 | 14879 | 1 | 440 | 20221033663 | IJ21092224 | 1 | 3 | 07/10/2022 07:10:23 | 07/10/2022 16:42:00 | Interna-Não programada-Meio ambiente-Descarga Atmosférica | 220 | 1 | 29141 | 9,53 |
| **6072** | 10 | 2022 | 14861 | 2 | 345 | 20221033666 | BG12256778 | 1 | 3 | 07/10/2022 07:07:16 | 08/10/2022 11:21:08 | Interna-Não programada-Meio ambiente-Vento | 13800 | 6 | 5017 | 169,39 |
| **6072** | 10 | 2022 | 14861 | 2 | 345 | 20221033666 | BG12256778 | 1 | 3 | 07/10/2022 11:00:14 | 08/10/2022 11:21:08 | Interna-Não programada-Meio ambiente-Vento | 13800 | 6 | 5017 | 146,09 |
| **6072** | 10 | 2022 | 14931 | 2 | 98 | 20221033667 | IT11203299 | 1 | 3 | 07/10/2022 06:20:10 | 07/10/2022 09:00:00 | Interna-Não programada-Meio ambiente-Vento | 220 | 86 | 19592 | 229,09 |
| **6072** | 10 | 2022 | 14943 | 3 | 197 | 20221033669 | IH12192380 | 1 | 3 | 07/10/2022 07:11:26 | 07/10/2022 13:13:00 | Interna-Não programada-Meio ambiente-Vento | 13800 | 2 | 14310 | 12,05 |
| **6072** | 10 | 2022 | 14880 | 1 | 28 | 20221033671 | CD21222449 | 1 | 3 | 07/10/2022 07:11:35 | 08/10/2022 10:08:00 | Interna-Não programada-Meio ambiente-Vento | 220 | 1 | 5039 | 26,94 |
| **6072** | 10 | 2022 | 14909 | 20 | 58 | 20221033672 | GN11001695 | 1 | 3 | 07/10/2022 07:07:57 | 07/10/2022 10:30:00 | Interna-Não programada-Meio ambiente-Vento | 220 | 43 | 39630 | 144,80 |
| **6072** | 10 | 2022 | 16482 | 6 | 577 | 20221033675 | 400115270 | 1 | 3 | 07/10/2022 07:11:45 | 07/10/2022 23:49:00 | Interna-Não programada-Meio ambiente-Vento | 220 | 1 | 16960 | 16,62 |
| **6072** | 10 | 2022 | 14877 | 1 | 165 | 20221033680 | JR10426589 | 1 | 3 | 07/10/2022 06:56:36 | 07/10/2022 07:01:05 | Interna-Não programada-Meio ambiente-Vento | 13800 | 530 | 7540 | 39,60 |
| **6072** | 10 | 2022 | 14877 | 1 | 165 | 20221033680 | JR10426589 | 1 | 3 | 07/10/2022 07:14:05 | 07/10/2022 22:12:00 | Interna-Não programada-Meio ambiente-Vento | 13800 | 67 | 7540 | 1002,67 |
| **6072** | 10 | 2022 | 14877 | 1 | 165 | 20221033680 | JR10426589 | 1 | 3 | 07/10/2022 07:14:05 | 07/10/2022 17:10:35 | Interna-Não programada-Meio ambiente-Vento | 13800 | 284 | 7540 | 2823,43 |
| **6072** | 10 | 2022 | 14877 | 1 | 165 | 20221033680 | JR10426589 | 1 | 3 | 07/10/2022 07:14:05 | 07/10/2022 22:45:07 | Interna-Não programada-Meio ambiente-Vento | 13800 | 521 | 7540 | 8084,47 |
| **6072** | 10 | 2022 | 14877 | 1 | 165 | 20221033680 | JR10426589 | 1 | 3 | 07/10/2022 07:14:06 | 07/10/2022 11:56:40 | Interna-Não programada-Meio ambiente-Vento | 13800 | 162 | 7540 | 762,93 |
| **6072** | 10 | 2022 | 14877 | 2 | 165 | 20221033680 | JR10426589 | 1 | 3 | 07/10/2022 07:17:01 | 07/10/2022 11:56:40 | Interna-Não programada-Meio ambiente-Vento | 13800 | 1639 | 7540 | 7639,11 |
| **6072** | 10 | 2022 | 14877 | 1 | 165 | 20221033680 | JR10426589 | 1 | 3 | 07/10/2022 14:56:52 | 07/10/2022 16:56:04 | Interna-Não programada-Meio ambiente-Vento | 13800 | 162 | 7540 | 321,84 |
| **6072** | 10 | 2022 | 14877 | 2 | 165 | 20221033680 | JR10426589 | 1 | 3 | 07/10/2022 14:56:52 | 07/10/2022 16:56:04 | Interna-Não programada-Meio ambiente-Vento | 13800 | 1661 | 7540 | 3299,85 |
| **6072** | 10 | 2022 | 14938 | 32 | 105 | 20221033680 | JR10426589 | 1 | 3 | 07/10/2022 16:51:04 | 07/10/2022 16:56:04 | Interna-Não programada-Meio ambiente-Vento | 13800 | 42 | 13895 | 3,50 |
| **6072** | 10 | 2022 | 16491 | 1 | 300 | 20221033682 | TV12005542 | 1 | 3 | 07/10/2022 07:12:05 | 07/10/2022 12:29:00 | Interna-Não programada-Meio ambiente-Descarga Atmosférica | 13800 | 70 | 17888 | 369,74 |
| **6072** | 10 | 2022 | 16484 | 32 | 328 | 20221033684 | RV12326944 | 1 | 3 | 07/10/2022 06:53:27 | 07/10/2022 14:35:00 | Interna-Não programada-Meio ambiente-Descarga Atmosférica | 34500 | 23 | 6743 | 176,93 |
| **6072** | 10 | 2022 | 14923 | 2 | 361 | 20221033687 | 19611789 | 1 | 3 | 07/10/2022 07:13:11 | 10/10/2022 08:22:18 | Interna-Não programada-Meio ambiente-Vento | 13800 | 79 | 33539 | 5779,00 |
| **6072** | 10 | 2022 | 15727 | 1 | 322 | 20221033693 | BV21230579 | 1 | 3 | 07/10/2022 07:13:53 | 07/10/2022 09:13:00 | Interna-Não programada-Meio ambiente-Descarga Atmosférica | 220 | 5 | 13065 | 9,93 |
| **6072** | 10 | 2022 | 14952 | 2 | 380 | 20221033694 | PY18040163TS | 1 | 3 | 07/10/2022 05:04:18 | 07/10/2022 11:33:00 | Interna-Não programada-Meio ambiente-Vento | 13800 | 179 | 2192 | 1159,62 |
| **6072** | 10 | 2022 | 14872 | 14 | 60 | 20221033700 | 14585054 | 1 | 3 | 07/10/2022 07:14:40 | 07/10/2022 12:19:00 | Interna-Não programada-Meio ambiente-Vento | 220 | 1 | 40102 | 5,07 |
| **6072** | 10 | 2022 | 14956 | 3 | 581 | 20221033702 | MY11036155 | 1 | 3 | 07/10/2022 07:04:55 | 07/10/2022 10:35:56 | Interna-Não programada-Meio ambiente-Vento | 220 | 95 | 33108 | 334,11 |
| **6072** | 10 | 2022 | 16482 | 1 | 577 | 20221033704 | SH10404081 | 1 | 3 | 07/10/2022 07:10:38 | 07/10/2022 14:55:01 | Interna-Não programada-Meio ambiente-Vento | 13800 | 1 | 16960 | 7,74 |
| **6072** | 10 | 2022 | 16482 | 1 | 577 | 20221033704 | SH10404081 | 1 | 3 | 07/10/2022 07:10:38 | 07/10/2022 10:34:18 | Interna-Não programada-Meio ambiente-Vento | 13800 | 102 | 16960 | 346,23 |
| **6072** | 10 | 2022 | 14955 | 2 | 384 | 20221033710 | IT12208051 | 1 | 3 | 07/10/2022 02:14:08 | 07/10/2022 16:55:32 | Interna-Não programada-Meio ambiente-Vento | 13800 | 102 | 5745 | 1498,38 |
| **6072** | 10 | 2022 | 15730 | 1 | 415 | 20221033715 | RV21360985 | 1 | 3 | 07/10/2022 07:16:19 | 07/10/2022 17:20:00 | Interna-Não programada-Meio ambiente-Vento | 220 | 1 | 1328 | 10,06 |
| **6072** | 10 | 2022 | 14989 | 3 | 80 | 20221033718 | IN11355974 | 1 | 3 | 07/10/2022 07:16:58 | 07/10/2022 12:55:00 | Interna-Não programada-Meio ambiente-Vento | 220 | 3 | 24280 | 16,90 |
| **6072** | 10 | 2022 | 14979 | 3 | 202 | 20221033719 | MO21003694 | 1 | 3 | 07/10/2022 07:17:06 | 07/10/2022 09:25:00 | Interna-Não programada-Meio ambiente-Vento | 220 | 1 | 17763 | 2,13 |
| **6072** | 10 | 2022 | 14944 | 31 | 124 | 20221033723 | MR21394373 | 1 | 3 | 07/10/2022 07:17:40 | 07/10/2022 15:48:00 | Interna-Não programada-Meio ambiente-Vento | 220 | 1 | 24361 | 8,51 |
| **6072** | 10 | 2022 | 14956 | 1 | 242 | 20221033729 | PW12303429 | 1 | 3 | 07/10/2022 07:18:10 | 07/10/2022 21:40:00 | Interna-Não programada-Meio ambiente-Vento | 13800 | 7 | 33108 | 100,55 |
| **6072** | 10 | 2022 | 14953 | 2 | 19 | 20221033731 | JD21338272 | 1 | 3 | 07/10/2022 07:18:24 | 07/10/2022 11:57:00 | Interna-Não programada-Meio ambiente-Descarga Atmosférica | 220 | 1 | 20994 | 4,64 |
| **6072** | 10 | 2022 | 14945 | 1 | 430 | 20221033735 | NA12055700 | 1 | 3 | 07/10/2022 07:18:57 | 07/10/2022 15:28:18 | Interna-Não programada-Meio ambiente-Vento | 13800 | 4 | 10061 | 32,62 |
| **6072** | 10 | 2022 | 16483 | 1 | 375 | 20221033740 | AL10418948 | 1 | 3 | 07/10/2022 07:09:00 | 07/10/2022 11:31:39 | Interna-Não programada-Meio ambiente-Vento | 13800 | 92 | 7569 | 402,73 |
| **6072** | 10 | 2022 | 16483 | 1 | 375 | 20221033740 | AL10418948 | 1 | 3 | 07/10/2022 07:09:00 | 07/10/2022 11:37:42 | Interna-Não programada-Meio ambiente-Vento | 13800 | 116 | 7569 | 519,49 |
| **6072** | 10 | 2022 | 14908 | 8 | 58 | 20221033743 | GN12001615 | 1 | 3 | 07/10/2022 06:00:11 | 07/10/2022 09:24:00 | Interna-Não programada-Meio ambiente-Vento | 13800 | 88 | 45099 | 298,93 |
| **6072** | 10 | 2022 | 15746 | 1 | 159 | 20221033762 | 10013976387 | 1 | 3 | 07/10/2022 07:23:31 | 07/10/2022 17:25:00 | Interna-Não programada-Meio ambiente-Vento | 220 | 1 | 10469 | 10,02 |
| **6072** | 10 | 2022 | 14956 | 3 | 581 | 20221033769 | MY11036177 | 1 | 3 | 07/10/2022 05:10:03 | 07/10/2022 10:42:43 | Interna-Não programada-Meio ambiente-Vento | 220 | 140 | 33108 | 776,22 |
| **6072** | 10 | 2022 | 14956 | 3 | 581 | 20221033769 | MY11036177 | 1 | 3 | 07/10/2022 09:09:00 | 07/10/2022 10:42:43 | Interna-Não programada-Meio ambiente-Vento | 220 | 28 | 33108 | 43,73 |
| **6072** | 10 | 2022 | 14926 | 1 | 10 | 20221033781 | AE21191631 | 1 | 3 | 07/10/2022 07:25:59 | 07/10/2022 11:45:00 | Interna-Não programada-Meio ambiente-Vento | 220 | 1 | 1944 | 4,32 |
| **6072** | 10 | 2022 | 14923 | 32 | 85 | 20221033784 | ME12334949 | 1 | 3 | 07/10/2022 07:26:22 | 09/10/2022 08:14:00 | Interna-Não programada-Meio ambiente-Vento | 34500 | 8 | 33539 | 390,35 |
| **6072** | 10 | 2022 | 15737 | 11 | 59 | 20221033788 | GN12000838 | 1 | 3 | 07/10/2022 07:11:18 | 07/10/2022 09:29:00 | Interna-Não programada-Meio ambiente-Vento | 13800 | 550 | 19115 | 1262,25 |
| **6072** | 10 | 2022 | 14974 | 31 | 166 | 20221033789 | SH12350872 | 1 | 3 | 07/10/2022 07:26:31 | 07/10/2022 15:45:00 | Interna-Não programada-Meio ambiente-Descarga Atmosférica | 34500 | 10 | 2047 | 83,08 |
| **6072** | 10 | 2022 | 14889 | 30 | 34 | 20221033792 | CT12267054 | 1 | 3 | 07/10/2022 07:26:47 | 07/10/2022 11:51:00 | Interna-Não programada-Meio ambiente-Descarga Atmosférica | 34500 | 18 | 21088 | 79,26 |
| **6072** | 10 | 2022 | 14908 | 12 | 58 | 20221033796 | SW11180047 | 1 | 3 | 07/10/2022 07:27:03 | 07/10/2022 14:15:06 | Interna-Não programada-Meio ambiente-Vento | 220 | 93 | 45099 | 632,48 |
| **6072** | 10 | 2022 | 14988 | 1 | 181 | 20221033806 | VI11038915 | 1 | 3 | 07/10/2022 07:27:58 | 07/10/2022 09:16:19 | Interna-Não programada-Meio ambiente-Vento | 220 | 159 | 4329 | 287,13 |
| **6072** | 10 | 2022 | 14953 | 33 | 330 | 20221033808 | PL21206487 | 1 | 3 | 07/10/2022 07:28:09 | 08/10/2022 07:26:00 | Interna-Não programada-Meio ambiente-Descarga Atmosférica | 220 | 2 | 20994 | 47,93 |
| **6072** | 10 | 2022 | 14964 | 31 | 156 | 20221033812 | QI12360936 | 1 | 3 | 07/10/2022 07:22:48 | 07/10/2022 13:38:32 | Interna-Não programada-Meio ambiente-Vento | 34500 | 7 | 27742 | 43,84 |
| **6072** | 10 | 2022 | 14987 | 1 | 201 | 20221033815 | SV11000018 | 1 | 3 | 07/10/2022 07:14:14 | 07/10/2022 12:23:00 | Interna-Não programada-Meio ambiente-Vento | 220 | 105 | 17906 | 540,34 |
| **6072** | 10 | 2022 | 14898 | 2 | 125 | 20221033816 | IY12010846 | 1 | 3 | 07/10/2022 06:20:42 | 08/10/2022 08:16:00 | Interna-Não programada-Meio ambiente-Descarga Atmosférica | 13800 | 16 | 12796 | 414,75 |
| **6072** | 10 | 2022 | 14889 | 2 | 359 | 20221033819 | CT12266102 | 1 | 3 | 07/10/2022 07:28:46 | 07/10/2022 11:57:36 | Interna-Não programada-Meio ambiente-Vento | 13800 | 4 | 21088 | 17,92 |
| **6072** | 10 | 2022 | 14870 | 2 | 60 | 20221033821 | AP11062129 | 1 | 3 | 07/10/2022 07:14:19 | 07/10/2022 12:41:00 | Interna-Não programada-Meio ambiente-Árvore ou Vegetação | 220 | 97 | 39631 | 528,14 |
| **6072** | 10 | 2022 | 14952 | 2 | 380 | 20221033826 | PY18020934TS | 1 | 3 | 07/10/2022 06:41:13 | 07/10/2022 15:53:53 | Interna-Não programada-Meio ambiente-Descarga Atmosférica | 13800 | 233 | 2192 | 2146,19 |
| **6072** | 10 | 2022 | 16484 | 32 | 570 | 20221033830 | MV21093114 | 1 | 3 | 07/10/2022 07:29:20 | 08/10/2022 17:33:00 | Interna-Não programada-Meio ambiente-Vento | 220 | 2 | 6743 | 68,12 |
| **6072** | 10 | 2022 | 14949 | 1 | 136 | 20221033841 | PO21208473 | 1 | 3 | 07/10/2022 07:30:03 | 07/10/2022 10:00:00 | Interna-Não programada-Meio ambiente-Descarga Atmosférica | 220 | 2 | 1880 | 5,00 |
| **6072** | 10 | 2022 | 14872 | 14 | 60 | 20221033843 | AP11040923 | 1 | 3 | 07/10/2022 08:48:50 | 07/10/2022 11:50:00 | Interna-Não programada-Meio ambiente-Vento | 220 | 85 | 40102 | 256,65 |
| **6072** | 10 | 2022 | 16489 | 4 | 32 | 20221033858 | CN11153437 | 1 | 3 | 07/10/2022 07:31:32 | 07/10/2022 09:14:00 | Interna-Não programada-Meio ambiente-Vento | 220 | 163 | 10681 | 278,37 |
| **6072** | 10 | 2022 | 15749 | 35 | 173 | 20221033864 | UR12280291 | 1 | 3 | 07/10/2022 07:31:50 | 07/10/2022 11:27:00 | Interna-Não programada-Meio ambiente-Vento | 34500 | 3 | 14959 | 11,76 |
| **6072** | 10 | 2022 | 14956 | 5 | 581 | 20221033865 | MY11105589 | 1 | 3 | 07/10/2022 07:27:10 | 07/10/2022 12:29:11 | Interna-Não programada-Meio ambiente-Vento | 220 | 257 | 33108 | 1293,64 |

| | | | | | | | | | | | | | | | | |
|---|---|---|---|---|---|---|---|---|---|---|---|---|---|---|---|---|
| **6072** | 10 | 2022 | 14933 | 1 | 102 | 20221033873 | JA21191339 | 1 | 3 | 07/10/2022 07:33:11 | 07/10/2022 10:54:00 | Interna-Não programada-Meio ambiente-Vento | 220 | 1 | 19351 | 3,35 |
| **6072** | 10 | 2022 | 16493 | 1 | 107 | 20221033880 | LB11284863 | 1 | 3 | 07/10/2022 07:34:01 | 07/10/2022 17:15:00 | Interna-Não programada-Meio ambiente-Descarga Atmosférica | 220 | 5 | 16706 | 48,42 |
| **6072** | 10 | 2022 | 16485 | 1 | 576 | 20221033882 | PU12205010 | 1 | 3 | 07/10/2022 07:31:48 | 07/10/2022 15:54:00 | Interna-Não programada-Meio ambiente-Descarga Atmosférica | 13800 | 17 | 5223 | 142,29 |
| **6072** | 10 | 2022 | 14964 | 2 | 156 | 20221033890 | 80092846 | 1 | 3 | 07/10/2022 07:34:52 | 07/10/2022 15:57:46 | Interna-Não programada-Meio ambiente-Vento | 220 | 1 | 27742 | 8,38 |
| **6072** | 10 | 2022 | 14861 | 1 | 345 | 20221033896 | BG11000014 | 1 | 3 | 07/10/2022 03:56:13 | 07/10/2022 11:51:00 | Interna-Não programada-Meio ambiente-Descarga Atmosférica | 220 | 100 | 5017 | 791,31 |
| **6072** | 10 | 2022 | 14904 | 32 | 283 | 20221033899 | CJ12466892 | 1 | 3 | 07/10/2022 07:35:59 | 08/10/2022 11:46:37 | Interna-Não programada-Meio ambiente-Vento | 34500 | 1 | 11750 | 28,18 |
| **6072** | 10 | 2022 | 14904 | 32 | 283 | 20221033899 | CJ12466892 | 1 | 3 | 07/10/2022 07:35:59 | 08/10/2022 14:43:29 | Interna-Não programada-Meio ambiente-Vento | 34500 | 1 | 11750 | 31,13 |
| **6072** | 10 | 2022 | 14904 | 32 | 283 | 20221033899 | CJ12466892 | 1 | 3 | 07/10/2022 13:15:16 | 07/10/2022 15:14:36 | Interna-Não programada-Meio ambiente-Vento | 34500 | 220 | 11750 | 437,56 |
| **6072** | 10 | 2022 | 14921 | 2 | 8 | 20221033907 | EU18429143TS | 1 | 3 | 07/10/2022 06:49:09 | 08/10/2022 00:54:00 | Interna-Não programada-Meio ambiente-Vento | 13800 | 28 | 12046 | 506,26 |
| **6072** | 10 | 2022 | 16491 | 1 | 335 | 20221033908 | FN12383522 | 1 | 3 | 07/10/2022 07:36:51 | 07/10/2022 10:56:00 | Interna-Não programada-Meio ambiente-Vento | 13800 | 6 | 17888 | 19,92 |
| **6072** | 10 | 2022 | 14980 | 32 | 171 | 20221033916 | SM12099146RE | 1 | 3 | 07/10/2022 04:23:54 | 07/10/2022 11:21:00 | Interna-Não programada-Meio ambiente-Vento | 34500 | 54 | 13742 | 375,39 |
| **6072** | 10 | 2022 | 16483 | 1 | 84 | 20221033920 | CI12000543 | 1 | 3 | 07/10/2022 07:38:15 | 07/10/2022 12:02:00 | Interna-Não programada-Meio ambiente-Vento | 13800 | 9 | 7569 | 39,56 |
| **6072** | 10 | 2022 | 14979 | 1 | 202 | 20221033922 | 10027456194 | 1 | 3 | 07/10/2022 07:38:21 | 07/10/2022 15:35:00 | Interna-Não programada-Meio ambiente-Vento | 220 | 1 | 17763 | 7,94 |
| **6072** | 10 | 2022 | 14877 | 2 | 165 | 20221033924 | RN11220171 | 1 | 3 | 07/10/2022 04:06:58 | 07/10/2022 14:03:00 | Interna-Não programada-Meio ambiente-Descarga Atmosférica | 220 | 84 | 7540 | 834,45 |
| **6072** | 10 | 2022 | 14974 | 31 | 166 | 20221033926 | SH21273762 | 1 | 3 | 07/10/2022 07:38:30 | 07/10/2022 13:40:00 | Interna-Não programada-Meio ambiente-Descarga Atmosférica | 220 | 2 | 2047 | 12,05 |
| **6072** | 10 | 2022 | 14922 | 2 | 83 | 20221033929 | IP11311623 | 1 | 3 | 07/10/2022 07:38:47 | 07/10/2022 10:21:00 | Interna-Não programada-Meio ambiente-Vento | 220 | 60 | 10701 | 162,22 |
| **6072** | 10 | 2022 | 16484 | 32 | 570 | 20221033930 | PU12380687 | 1 | 3 | 07/10/2022 07:38:48 | 08/10/2022 11:44:00 | Interna-Não programada-Meio ambiente-Vento | 34500 | 44 | 6743 | 1235,81 |
| **6072** | 10 | 2022 | 14863 | 3 | 5 | 20221033940 | AN11000039 | 1 | 3 | 07/10/2022 07:14:16 | 07/10/2022 10:35:00 | Interna-Não programada-Meio ambiente-Árvore ou Vegetação | 220 | 38 | 87499 | 127,13 |
| **6072** | 10 | 2022 | 14873 | 2 | 456 | 20221033943 | NQ21063127 | 1 | 3 | 07/10/2022 07:39:44 | 07/10/2022 10:22:00 | Interna-Não programada-Meio ambiente-Descarga Atmosférica | 220 | 1 | 6396 | 2,70 |
| **6072** | 10 | 2022 | 14890 | 5 | 506 | 20221033951 | 10021721473 | 1 | 3 | 07/10/2022 07:40:04 | 07/10/2022 11:54:57 | Interna-Não programada-Meio ambiente-Vento | 220 | 1 | 47478 | 4,25 |
| **6072** | 10 | 2022 | 15740 | 1 | 420 | 20221033975 | AP11003031 | 1 | 3 | 07/10/2022 07:41:38 | 07/10/2022 08:38:00 | Interna-Não programada-Meio ambiente-Vento | 220 | 107 | 51937 | 100,52 |
| **6072** | 10 | 2022 | 14893 | 31 | 243 | 20221033986 | SX21392400 | 1 | 3 | 07/10/2022 07:42:34 | 07/10/2022 13:15:53 | Interna-Não programada-Meio ambiente-Descarga Atmosférica | 220 | 1 | 5298 | 5,56 |
| **6072** | 10 | 2022 | 14909 | 13 | 58 | 20221033987 | GN12096083 | 1 | 3 | 07/10/2022 07:31:30 | 07/10/2022 10:01:00 | Interna-Não programada-Meio ambiente-Vento | 13800 | 1 | 39630 | 2,49 |
| **6072** | 10 | 2022 | 14909 | 13 | 58 | 20221033987 | GN12096083 | 1 | 3 | 07/10/2022 07:31:30 | 07/10/2022 08:34:00 | Interna-Não programada-Meio ambiente-Vento | 13800 | 574 | 39630 | 597,92 |
| **6072** | 10 | 2022 | 14980 | 2 | 171 | 20221033988 | SM12139573 | 1 | 3 | 07/10/2022 07:42:49 | 08/10/2022 07:45:00 | Interna-Não programada-Meio ambiente-Vento | 13800 | 2 | 13742 | 48,07 |
| **6072** | 10 | 2022 | 14922 | 1 | 83 | 20221033993 | IP12359101 | 1 | 3 | 07/10/2022 07:43:11 | 07/10/2022 11:54:00 | Interna-Não programada-Meio ambiente-Descarga Atmosférica | 13800 | 10 | 10701 | 41,80 |
| **6072** | 10 | 2022 | 14887 | 33 | 225 | 20221033996 | CM12166728 | 1 | 3 | 07/10/2022 07:39:41 | 07/10/2022 12:35:27 | Interna-Não programada-Meio ambiente-Árvore ou Vegetação | 34500 | 38 | 3653 | 187,32 |
| **6072** | 10 | 2022 | 14887 | 33 | 225 | 20221033996 | CM12166728 | 1 | 3 | 07/10/2022 12:38:50 | 07/10/2022 13:27:33 | Interna-Não programada-Meio ambiente-Árvore ou Vegetação | 34500 | 45 | 3653 | 36,54 |
| **6072** | 10 | 2022 | 14987 | 2 | 236 | 20221034002 | - | 1 | 3 | 07/10/2022 06:06:57 | 07/10/2022 14:11:41 | Interna-Não programada-Meio ambiente-Vento | 13800 | 180 | 17906 | 1454,20 |
| **6072** | 10 | 2022 | 14987 | 2 | 236 | 20221034002 | - | 1 | 3 | 07/10/2022 10:49:34 | 07/10/2022 14:11:41 | Interna-Não programada-Meio ambiente-Vento | 13800 | 1 | 17906 | 3,37 |
| **6072** | 10 | 2022 | 14947 | 1 | 132 | 20221034003 | NR12321531 | 1 | 3 | 07/10/2022 06:32:05 | 07/10/2022 09:59:00 | Interna-Não programada-Meio ambiente-Descarga Atmosférica | 13800 | 9 | 13835 | 31,04 |
| **6072** | 10 | 2022 | 14876 | 32 | 23 | 20221034004 | BJ21208190 | 1 | 3 | 07/10/2022 07:44:05 | 07/10/2022 15:43:00 | Interna-Não programada-Meio ambiente-Vento | 220 | 1 | 10294 | 7,98 |
| **6072** | 10 | 2022 | 14977 | 1 | 474 | 20221034008 | 1960005033 | 1 | 3 | 07/10/2022 07:44:20 | 07/10/2022 10:07:00 | Interna-Não programada-Meio ambiente-Vento | 220 | 1 | 6297 | 2,38 |
| **6072** | 10 | 2022 | 14964 | 31 | 156 | 20221034012 | PC12000130 | 1 | 3 | 07/10/2022 07:29:44 | 07/10/2022 12:41:00 | Interna-Não programada-Meio ambiente-Vento | 34500 | 16 | 27742 | 83,00 |
| **6072** | 10 | 2022 | 14909 | 20 | 58 | 20221034013 | GN11001710 | 1 | 3 | 07/10/2022 07:04:33 | 07/10/2022 10:13:00 | Interna-Não programada-Meio ambiente-Vento | 220 | 80 | 39630 | 251,27 |
| **6072** | 10 | 2022 | 16483 | 1 | 84 | 20221034015 | CI21000488 | 1 | 3 | 07/10/2022 07:45:20 | 07/10/2022 19:06:00 | Interna-Não programada-Meio ambiente-Descarga Atmosférica | 220 | 1 | 7569 | 11,34 |
| **6072** | 10 | 2022 | 14898 | 1 | 50 | 20221034018 | EA12394173 | 1 | 3 | 07/10/2022 06:51:01 | 07/10/2022 12:27:00 | Interna-Não programada-Meio ambiente-Descarga Atmosférica | 13800 | 6 | 12796 | 33,60 |
| **6072** | 10 | 2022 | 14938 | 1 | 105 | 20221034020 | JR21087990 | 1 | 3 | 07/10/2022 07:45:51 | 07/10/2022 15:37:00 | Interna-Não programada-Meio ambiente-Vento | 220 | 1 | 13895 | 7,85 |
| **6072** | 10 | 2022 | 14925 | 1 | 88 | 20221034029 | MD21144816 | 1 | 3 | 07/10/2022 07:47:08 | 07/10/2022 12:03:17 | Interna-Não programada-Meio ambiente-Vento | 220 | 1 | 18940 | 4,27 |
| **6072** | 10 | 2022 | 14962 | 31 | 151 | 20221034033 | CQ21046044 | 1 | 3 | 07/10/2022 07:47:42 | 07/10/2022 19:30:00 | Interna-Não programada-Meio ambiente-Descarga Atmosférica | 220 | 2 | 15316 | 23,41 |
| **6072** | 10 | 2022 | 14923 | 2 | 309 | 20221034036 | FN21250630 | 1 | 3 | 07/10/2022 07:47:54 | 07/10/2022 11:43:00 | Interna-Não programada-Meio ambiente-Descarga Atmosférica | 220 | 1 | 33539 | 3,92 |
| **6072** | 10 | 2022 | 16478 | 2 | 332 | 20221034037 | GA21008762 | 1 | 3 | 07/10/2022 07:48:06 | 07/10/2022 12:14:00 | Interna-Não programada-Meio ambiente-Descarga Atmosférica | 220 | 1 | 8820 | 4,43 |
| **6072** | 10 | 2022 | 14911 | 1 | 71 | 20221034038 | GS12206887 | 1 | 3 | 07/10/2022 07:46:04 | 07/10/2022 11:03:00 | Interna-Não programada-Meio ambiente-Vento | 13800 | 20 | 15171 | 65,64 |
| **6072** | 10 | 2022 | 14939 | 1 | 47 | 20221034047 | MQ21285218 | 1 | 3 | 07/10/2022 07:49:01 | 07/10/2022 11:26:00 | Interna-Não programada-Meio ambiente-Vento | 220 | 1 | 13923 | 3,62 |
| **6072** | 10 | 2022 | 14940 | 31 | 109 | 20221034061 | LZ21000582 | 1 | 3 | 07/10/2022 07:50:34 | 07/10/2022 11:43:00 | Interna-Não programada-Meio ambiente-Vento | 220 | 1 | 110957 | 3,87 |
| **6072** | 10 | 2022 | 14936 | 3 | 237 | 20221034062 | 10032560727 | 1 | 3 | 07/10/2022 07:50:36 | 07/10/2022 09:56:00 | Interna-Não programada-Meio ambiente-Vento | 220 | 1 | 41289 | 2,09 |
| **6072** | 10 | 2022 | 14902 | 2 | 49 | 20221034065 | FR12382556 | 1 | 3 | 07/10/2022 07:38:53 | 07/10/2022 12:13:00 | Interna-Não programada-Meio ambiente-Descarga Atmosférica | 13800 | 34 | 5399 | 155,33 |
| **6072** | 10 | 2022 | 14881 | 2 | 30 | 20221034067 | CP11091224 | 1 | 3 | 07/10/2022 07:30:18 | 07/10/2022 13:47:00 | Interna-Não programada-Meio ambiente-Vento | 220 | 93 | 12036 | 583,89 |
| **6072** | 10 | 2022 | 14964 | 31 | 156 | 20221034070 | QI12249191RE | 1 | 3 | 07/10/2022 07:11:43 | 07/10/2022 17:33:00 | Interna-Não programada-Meio ambiente-Descarga Atmosférica | 34500 | 44 | 27742 | 455,61 |
| **6072** | 10 | 2022 | 14969 | 5 | 160 | 20221034076 | 1600254 | 1 | 3 | 07/10/2022 07:48:24 | 07/10/2022 07:51:24 | Interna-Não programada-Meio ambiente-Vento | 13800 | 7100 | 41407 | 355,00 |
| **6072** | 10 | 2022 | 15738 | 1 | 62 | 20221034082 | GN11002121 | 1 | 3 | 07/10/2022 16:00:16 | 07/10/2022 17:27:45 | Interna-Não programada-Meio ambiente-Vento | 220 | 46 | 39887 | 67,07 |
| **6072** | 10 | 2022 | 14931 | 3 | 98 | 20221034083 | IT12304170 | 1 | 3 | 07/10/2022 06:58:51 | 08/10/2022 09:55:00 | Interna-Não programada-Meio ambiente-Vento | 13800 | 7 | 19592 | 188,55 |
| **6072** | 10 | 2022 | 16484 | 31 | 570 | 20221034084 | RV12214221 | 1 | 3 | 07/10/2022 07:52:23 | 07/10/2022 16:44:00 | Interna-Não programada-Meio ambiente-Vento | 34500 | 4 | 6743 | 35,44 |
| **6072** | 10 | 2022 | 14889 | 2 | 359 | 20221034087 | IO12266778 | 1 | 3 | 07/10/2022 07:52:33 | 07/10/2022 13:22:00 | Interna-Não programada-Meio ambiente-Descarga Atmosférica | 13800 | 18 | 21088 | 98,83 |
| **6072** | 10 | 2022 | 14898 | 1 | 125 | 20221034088 | IY12124627 | 1 | 3 | 07/10/2022 04:38:47 | 07/10/2022 14:39:00 | Interna-Não programada-Meio ambiente-Descarga Atmosférica | 13800 | 9 | 12796 | 90,03 |
| **6072** | 10 | 2022 | 14956 | 1 | 581 | 20221034096 | MY11095198 | 1 | 3 | 07/10/2022 07:09:26 | 07/10/2022 12:24:58 | Interna-Não programada-Meio ambiente-Vento | 220 | 117 | 33108 | 615,29 |
| **6072** | 10 | 2022 | 14909 | 20 | 58 | 20221034098 | GN10396871 | 1 | 3 | 07/10/2022 07:34:52 | 07/10/2022 10:37:44 | Interna-Não programada-Meio ambiente-Vento | 13800 | 1292 | 39630 | 3937,73 |
| **6072** | 10 | 2022 | 16493 | 2 | 388 | 20221034099 | TJ21353466 | 1 | 3 | 07/10/2022 07:53:03 | 07/10/2022 09:05:00 | Interna-Não programada-Meio ambiente-Descarga Atmosférica | 220 | 1 | 16706 | 1,20 |
| **6072** | 10 | 2022 | 14923 | 1 | 85 | 20221034108 | IR12070239 | 1 | 3 | 07/10/2022 07:53:54 | 08/10/2022 09:12:17 | Interna-Não programada-Meio ambiente-Vento | 13800 | 14 | 33539 | 354,29 |
| **6072** | 10 | 2022 | 14962 | 1 | 151 | 20221034110 | PK12000053 | 1 | 3 | 07/10/2022 07:53:12 | 08/10/2022 17:21:49 | Interna-Não programada-Meio ambiente-Vento | 13800 | 2 | 15316 | 66,95 |
| **6072** | 10 | 2022 | 14962 | 1 | 151 | 20221034110 | PK12000053 | 1 | 3 | 07/10/2022 07:53:12 | 08/10/2022 11:53:43 | Interna-Não programada-Meio ambiente-Vento | 13800 | 6 | 15316 | 168,05 |
| **6072** | 10 | 2022 | 16476 | 12 | 453 | 20221034111 | GN11141376 | 1 | 3 | 07/10/2022 05:46:37 | 07/10/2022 13:25:00 | Interna-Não programada-Meio ambiente-Árvore ou Vegetação | 220 | 106 | 34028 | 809,81 |
| **6072** | 10 | 2022 | 14953 | 2 | 19 | 20221034115 | JD21328166 | 1 | 3 | 07/10/2022 07:54:11 | 08/10/2022 10:22:00 | Interna-Não programada-Meio ambiente-Descarga Atmosférica | 220 | 1 | 20994 | 26,46 |
| **6072** | 10 | 2022 | 15730 | 32 | 245 | 20221034118 | RV12212665 | 1 | 3 | 07/10/2022 06:35:38 | 07/10/2022 18:14:08 | Interna-Não programada-Meio ambiente-Vento | 34500 | 30 | 1328 | 349,25 |
| **6072** | 10 | 2022 | 16491 | 1 | 170 | 20221034122 | RP21102497 | 1 | 3 | 07/10/2022 07:54:51 | 07/10/2022 12:04:00 | Interna-Não programada-Meio ambiente-Vento | 220 | 1 | 17888 | 4,15 |
| **6072** | 10 | 2022 | 14890 | 2 | 34 | 20221034123 | 10029863528 | 1 | 3 | 07/10/2022 07:54:59 | 07/10/2022 15:06:00 | Interna-Não programada-Meio ambiente-Vento | 220 | 1 | 47478 | 7,18 |
| **6072** | 10 | 2022 | 14955 | 1 | 384 | 20221034124 | IT21373955 | 1 | 3 | 07/10/2022 07:55:12 | 07/10/2022 17:23:00 | Interna-Não programada-Meio ambiente-Vento | 220 | 1 | 5745 | 9,46 |
| **6072** | 10 | 2022 | 14913 | 4 | 73 | 20221034127 | GT21052726 | 1 | 3 | 07/10/2022 07:55:22 | 07/10/2022 17:07:00 | Interna-Não programada-Meio ambiente-Descarga Atmosférica | 220 | 1 | 16081 | 9,19 |
| **6072** | 10 | 2022 | 15730 | 31 | 245 | 20221034133 | RV21271633 | 1 | 3 | 07/10/2022 07:55:45 | 08/10/2022 01:23:00 | Interna-Não programada-Meio ambiente-Vento | 220 | 1 | 1328 | 17,45 |
| **6072** | 10 | 2022 | 15727 | 1 | 322 | 20221034135 | BV18459741TS | 1 | 3 | 07/10/2022 07:55:57 | 07/10/2022 14:52:00 | Interna-Não programada-Meio ambiente-Vento | 13800 | 21 | 13065 | 145,62 |
| **6072** | 10 | 2022 | 15748 | 2 | 188 | 20221034137 | OZ12022866 | 1 | 3 | 07/10/2022 07:30:17 | 07/10/2022 09:41:00 | Interna-Não programada-Meio ambiente-Vento | 13800 | 30 | 11891 | 65,36 |
| **6072** | 10 | 2022 | 15745 | 7 | 103 | 20221034144 | JT21274149 | 1 | 3 | 07/10/2022 07:56:40 | 08/10/2022 14:12:00 | Interna-Não programada-Meio ambiente-Descarga Atmosférica | 220 | 1 | 21048 | 30,26 |
| **6072** | 10 | 2022 | 16485 | 3 | 576 | 20221034150 | PU12007913 | 1 | 3 | 07/10/2022 07:38:49 | 07/10/2022 15:16:00 | Interna-Não programada-Meio ambiente-Vento | 13800 | 9 | 5223 | 68,58 |

| | | | | | | | | | | | | | | | | |
|---|---|---|---|---|---|---|---|---|---|---|---|---|---|---|---|---|
| **6072** | 10 | 2022 | 14937 | 8 | 237 | 20221034156 | AN12258810 | 1 | 3 | 07/10/2022 07:38:05 | 07/10/2022 08:51:00 | Interna-Não programada-Meio ambiente-Vento | 13800 | 22 | 33900 | 26,74 |
| **6072** | 10 | 2022 | 14934 | 30 | 103 | 20221034163 | SX21357276 | 1 | 3 | 07/10/2022 07:57:36 | 08/10/2022 12:34:00 | Interna-Não programada-Meio ambiente-Vento | 220 | 1 | 7235 | 28,61 |
| **6072** | 10 | 2022 | 14956 | 34 | 261 | 20221034172 | PW11241159 | 1 | 3 | 07/10/2022 07:58:47 | 07/10/2022 15:32:32 | Interna-Não programada-Meio ambiente-Árvore ou Vegetação | 220 | 24 | 33108 | 181,50 |
| **6072** | 10 | 2022 | 14907 | 4 | 58 | 20221034173 | 10027627304 | 1 | 3 | 07/10/2022 07:58:48 | 07/10/2022 12:10:00 | Interna-Não programada-Meio ambiente-Vento | 220 | 1 | 45872 | 4,19 |
| **6072** | 10 | 2022 | 15749 | 35 | 173 | 20221034185 | GG21288836 | 1 | 3 | 07/10/2022 08:00:24 | 07/10/2022 10:41:00 | Interna-Não programada-Meio ambiente-Vento | 220 | 1 | 14959 | 2,68 |
| **6072** | 10 | 2022 | 14923 | 32 | 85 | 20221034187 | ME12210017 | 1 | 3 | 07/10/2022 07:51:23 | 07/10/2022 15:03:00 | Interna-Não programada-Meio ambiente-Vento | 34500 | 25 | 33539 | 179,84 |
| **6072** | 10 | 2022 | 15746 | 2 | 396 | 20221034190 | NA12244097 | 1 | 3 | 07/10/2022 08:00:38 | 07/10/2022 19:35:00 | Interna-Não programada-Meio ambiente-Vento | 13800 | 10 | 10469 | 115,73 |
| **6072** | 10 | 2022 | 14957 | 1 | 145 | 20221034191 | 320011689 | 1 | 3 | 07/10/2022 08:00:39 | 07/10/2022 10:16:00 | Interna-Não programada-Meio ambiente-Vento | 220 | 1 | 4552 | 2,26 |
| **6072** | 10 | 2022 | 14906 | 3 | 56 | 20221034196 | GE12000279 | 1 | 3 | 07/10/2022 08:02:11 | 07/10/2022 10:31:00 | Interna-Não programada-Meio ambiente-Descarga Atmosférica | 13800 | 39 | 32174 | 96,73 |
| **6072** | 10 | 2022 | 15734 | 1 | 394 | 20221034202 | KR12330875 | 1 | 3 | 07/10/2022 08:03:02 | 07/10/2022 14:40:00 | Interna-Não programada-Meio ambiente-Descarga Atmosférica | 13800 | 1 | 2555 | 6,62 |
| **6072** | 10 | 2022 | 14887 | 34 | 584 | 20221034203 | CM12459601 | 1 | 3 | 07/10/2022 07:41:12 | 07/10/2022 11:38:00 | Interna-Não programada-Meio ambiente-Descarga Atmosférica | 34500 | 16 | 3653 | 63,15 |
| **6072** | 10 | 2022 | 15744 | 1 | 103 | 20221034209 | JT11036304 | 1 | 3 | 07/10/2022 07:48:50 | 07/10/2022 09:53:04 | Interna-Não programada-Meio ambiente-Descarga Atmosférica | 220 | 103 | 24679 | 213,27 |
| **6072** | 10 | 2022 | 15743 | 1 | 26 | 20221034210 | BG21190976 | 1 | 3 | 07/10/2022 08:04:21 | 07/10/2022 11:52:00 | Interna-Não programada-Meio ambiente-Vento | 220 | 1 | 1560 | 3,79 |
| **6072** | 10 | 2022 | 14877 | 31 | 25 | 20221034211 | AK21353720 | 1 | 3 | 07/10/2022 08:04:21 | 08/10/2022 10:48:00 | Interna-Não programada-Meio ambiente-Vento | 220 | 1 | 7540 | 26,73 |
| **6072** | 10 | 2022 | 14956 | 2 | 581 | 20221034212 | MY21102156 | 1 | 3 | 07/10/2022 08:04:23 | 07/10/2022 16:01:00 | Interna-Não programada-Meio ambiente-Descarga Atmosférica | 220 | 1 | 33108 | 7,94 |
| **6072** | 10 | 2022 | 15746 | 2 | 396 | 20221034217 | NA21212433 | 1 | 3 | 07/10/2022 08:04:54 | 07/10/2022 21:01:00 | Interna-Não programada-Meio ambiente-Vento | 220 | 1 | 10469 | 12,94 |
| **6072** | 10 | 2022 | 14965 | 2 | 57 | 20221034218 | AP12111346 | 1 | 3 | 07/10/2022 05:32:40 | 07/10/2022 10:11:00 | Interna-Não programada-Meio ambiente-Vento | 13800 | 33 | 52212 | 153,08 |
| **6072** | 10 | 2022 | 14881 | 2 | 30 | 20221034222 | CP12065866 | 1 | 3 | 07/10/2022 05:40:25 | 07/10/2022 17:13:43 | Interna-Não programada-Meio ambiente-Vento | 13800 | 33 | 12036 | 381,32 |
| **6072** | 10 | 2022 | 14881 | 2 | 30 | 20221034222 | CP12065866 | 1 | 3 | 07/10/2022 05:40:25 | 08/10/2022 12:30:00 | Interna-Não programada-Meio ambiente-Vento | 13800 | 58 | 12036 | 1787,93 |
| **6072** | 10 | 2022 | 14881 | 2 | 30 | 20221034222 | CP12065866 | 1 | 3 | 07/10/2022 20:31:03 | 07/10/2022 21:02:21 | Interna-Não programada-Meio ambiente-Vento | 13800 | 33 | 12036 | 17,22 |
| **6072** | 10 | 2022 | 14921 | 2 | 8 | 20221034225 | PU12295855 | 1 | 3 | 07/10/2022 08:05:17 | 08/10/2022 09:07:20 | Interna-Não programada-Meio ambiente-Vento | 13800 | 4 | 12046 | 100,14 |
| **6072** | 10 | 2022 | 14923 | 32 | 85 | 20221034227 | ME12244013 | 1 | 3 | 07/10/2022 07:19:05 | 08/10/2022 20:31:05 | Interna-Não programada-Meio ambiente-Árvore ou Vegetação | 34500 | 11 | 33539 | 409,20 |
| **6072** | 10 | 2022 | 14970 | 4 | 160 | 20221034229 | RV12207235 | 1 | 3 | 07/10/2022 07:30:34 | 08/10/2022 12:38:00 | Interna-Não programada-Meio ambiente-Vento | 13800 | 27 | 31033 | 786,35 |
| **6072** | 10 | 2022 | 14860 | 1 | 198 | 20221034239 | 480033298 | 1 | 3 | 07/10/2022 08:06:14 | 07/10/2022 10:23:00 | Interna-Não programada-Meio ambiente-Vento | 220 | 1 | 28374 | 2,28 |
| **6072** | 10 | 2022 | 14968 | 2 | 305 | 20221034251 | TD21427062 | 1 | 3 | 07/10/2022 08:07:29 | 07/10/2022 15:29:00 | Interna-Não programada-Meio ambiente-Vento | 220 | 1 | 10541 | 7,36 |
| **6072** | 10 | 2022 | 14965 | 1 | 57 | 20221034253 | GN11001738 | 1 | 3 | 07/10/2022 07:57:22 | 07/10/2022 10:47:00 | Interna-Não programada-Meio ambiente-Vento | 220 | 70 | 52212 | 197,91 |
| **6072** | 10 | 2022 | 15742 | 4 | 99 | 20221034256 | IT12222576 | 1 | 3 | 07/10/2022 06:29:39 | 07/10/2022 17:32:48 | Interna-Não programada-Meio ambiente-Vento | 13800 | 87 | 23873 | 961,57 |
| **6072** | 10 | 2022 | 16483 | 1 | 375 | 20221034258 | AL12000274LD | 1 | 3 | 07/10/2022 08:08:48 | 07/10/2022 17:53:12 | Interna-Não programada-Meio ambiente-Vento | 13800 | 22 | 7569 | 214,28 |
| **6072** | 10 | 2022 | 16483 | 1 | 375 | 20221034258 | AL12000274LD | 1 | 3 | 07/10/2022 08:08:48 | 07/10/2022 17:18:26 | Interna-Não programada-Meio ambiente-Vento | 13800 | 595 | 7569 | 5450,53 |
| **6072** | 10 | 2022 | 14942 | 7 | 233 | 20221034259 | GN31123584 | 1 | 3 | 07/10/2022 08:08:49 | 07/10/2022 12:25:00 | Interna-Não programada-Meio ambiente-Vento | 220 | 2 | 54281 | 8,54 |
| **6072** | 10 | 2022 | 14876 | 2 | 458 | 20221034263 | GT12228827 | 1 | 3 | 07/10/2022 07:56:20 | 07/10/2022 19:17:00 | Interna-Não programada-Meio ambiente-Árvore ou Vegetação | 13800 | 5 | 10294 | 56,72 |
| **6072** | 10 | 2022 | 14964 | 1 | 486 | 20221034271 | QI21261398 | 1 | 3 | 07/10/2022 08:10:07 | 08/10/2022 09:13:00 | Interna-Não programada-Meio ambiente-Vento | 220 | 1 | 27742 | 25,05 |
| **6072** | 10 | 2022 | 14864 | 6 | 344 | 20221034272 | 200422870 | 1 | 3 | 07/10/2022 08:10:08 | 07/10/2022 11:54:00 | Interna-Não programada-Meio ambiente-Vento | 220 | 1 | 31664 | 3,73 |
| **6072** | 10 | 2022 | 14920 | 1 | 96 | 20221034273 | IX21325097 | 1 | 3 | 07/10/2022 08:10:09 | 07/10/2022 10:20:00 | Interna-Não programada-Meio ambiente-Descarga Atmosférica | 220 | 2 | 14781 | 4,33 |
| **6072** | 10 | 2022 | 15747 | 5 | 148 | 20221034277 | PR21288071 | 1 | 3 | 07/10/2022 08:11:07 | 07/10/2022 09:43:00 | Interna-Não programada-Meio ambiente-Vento | 220 | 1 | 14936 | 1,53 |
| **6072** | 10 | 2022 | 14881 | 32 | 30 | 20221034283 | CP21268500 | 1 | 3 | 07/10/2022 07:38:18 | 07/10/2022 15:50:00 | Interna-Não programada-Meio ambiente-Vento | 220 | 1 | 12036 | 8,19 |
| **6072** | 10 | 2022 | 14939 | 1 | 352 | 20221034285 | MU21086713 | 1 | 3 | 07/10/2022 08:11:43 | 07/10/2022 18:09:00 | Interna-Não programada-Meio ambiente-Vento | 220 | 1 | 13923 | 9,95 |
| **6072** | 10 | 2022 | 14923 | 1 | 361 | 20221034289 | AM11009702 | 1 | 3 | 07/10/2022 03:08:42 | 07/10/2022 11:48:40 | Interna-Não programada-Meio ambiente-Descarga Atmosférica | 220 | 115 | 33539 | 996,60 |
| **6072** | 10 | 2022 | 14930 | 35 | 374 | 20221034290 | FA21344271 | 1 | 3 | 07/10/2022 08:12:21 | 07/10/2022 11:13:00 | Interna-Não programada-Meio ambiente-Vento | 220 | 3 | 54841 | 9,03 |
| **6072** | 10 | 2022 | 14879 | 3 | 141 | 20221034310 | PC12209796LD | 1 | 3 | 07/10/2022 08:14:10 | 07/10/2022 12:30:00 | Interna-Não programada-Meio ambiente-Descarga Atmosférica | 13800 | 3 | 29141 | 12,79 |
| **6072** | 10 | 2022 | 14981 | 7 | 498 | 20221034311 | SW11356058 | 1 | 3 | 07/10/2022 15:16:14 | 07/10/2022 16:52:00 | Interna-Não programada-Meio ambiente-Vento | 220 | 24 | 56045 | 38,31 |
| **6072** | 10 | 2022 | 16488 | 3 | 61 | 20221034312 | GN11039608 | 1 | 3 | 07/10/2022 08:14:18 | 07/10/2022 13:53:00 | Interna-Não programada-Meio ambiente-Vento | 220 | 97 | 39599 | 547,56 |
| **6072** | 10 | 2022 | 14934 | 1 | 144 | 20221034323 | JT21010409 | 1 | 3 | 07/10/2022 08:15:59 | 08/10/2022 10:52:00 | Interna-Não programada-Meio ambiente-Descarga Atmosférica | 220 | 1 | 7235 | 26,60 |
| **6072** | 10 | 2022 | 15749 | 35 | 173 | 20221034326 | GG21243189 | 1 | 3 | 07/10/2022 08:16:04 | 07/10/2022 14:51:00 | Interna-Não programada-Meio ambiente-Descarga Atmosférica | 220 | 1 | 14959 | 6,58 |
| **6072** | 10 | 2022 | 15727 | 4 | 322 | 20221034329 | BV12029817 | 1 | 3 | 07/10/2022 07:24:52 | 07/10/2022 10:22:00 | Interna-Não programada-Meio ambiente-Descarga Atmosférica | 13800 | 10 | 13065 | 29,52 |
| **6072** | 10 | 2022 | 14912 | 1 | 151 | 20221034330 | 1510214 | 1 | 3 | 07/10/2022 08:08:35 | 07/10/2022 08:12:23 | Interna-Não programada-Meio ambiente-Vento | 13800 | 30 | 6827 | 1,90 |
| **6072** | 10 | 2022 | 14962 | 1 | 151 | 20221034330 | 1510214 | 1 | 3 | 07/10/2022 08:08:35 | 07/10/2022 13:03:15 | Interna-Não programada-Meio ambiente-Vento | 13800 | 126 | 15316 | 618,80 |
| **6072** | 10 | 2022 | 14962 | 1 | 151 | 20221034330 | 1510214 | 1 | 3 | 07/10/2022 08:08:35 | 07/10/2022 08:12:23 | Interna-Não programada-Meio ambiente-Vento | 13800 | 149 | 15316 | 9,44 |
| **6072** | 10 | 2022 | 14962 | 1 | 151 | 20221034330 | 1510214 | 1 | 3 | 07/10/2022 08:08:35 | 07/10/2022 11:03:56 | Interna-Não programada-Meio ambiente-Vento | 13800 | 442 | 15316 | 1291,75 |
| **6072** | 10 | 2022 | 14962 | 1 | 151 | 20221034330 | 1510214 | 1 | 3 | 07/10/2022 08:08:35 | 07/10/2022 08:12:43 | Interna-Não programada-Meio ambiente-Vento | 13800 | 1513 | 15316 | 104,23 |
| **6072** | 10 | 2022 | 14962 | 1 | 151 | 20221034330 | 1510214 | 1 | 3 | 07/10/2022 08:08:35 | 07/10/2022 08:13:40 | Interna-Não programada-Meio ambiente-Vento | 13800 | 1857 | 15316 | 157,33 |
| **6072** | 10 | 2022 | 16478 | 1 | 350 | 20221034331 | VJ32007516 | 1 | 3 | 07/10/2022 07:08:01 | 07/10/2022 21:02:32 | Interna-Não programada-Meio ambiente-Vento | 13800 | 34 | 8820 | 472,89 |
| **6072** | 10 | 2022 | 16478 | 1 | 350 | 20221034331 | VJ32007516 | 1 | 3 | 07/10/2022 16:09:53 | 07/10/2022 20:00:33 | Interna-Não programada-Meio ambiente-Vento | 13800 | 18 | 8820 | 69,20 |
| **6072** | 10 | 2022 | 14987 | 2 | 201 | 20221034332 | SV12265344 | 1 | 3 | 07/10/2022 07:49:28 | 07/10/2022 15:20:00 | Interna-Não programada-Meio ambiente-Descarga Atmosférica | 13800 | 31 | 17906 | 232,78 |
| **6072** | 10 | 2022 | 14863 | 2 | 580 | 20221034333 | 21264995 | 1 | 3 | 07/10/2022 08:16:55 | 07/10/2022 10:44:00 | Interna-Não programada-Meio ambiente-Vento | 220 | 1 | 87499 | 2,45 |
| **6072** | 10 | 2022 | 14929 | 1 | 93 | 20221034337 | IK21222736 | 1 | 3 | 07/10/2022 08:17:17 | 07/10/2022 10:35:00 | Interna-Não programada-Meio ambiente-Vento | 220 | 1 | 19397 | 2,30 |
| **6072** | 10 | 2022 | 14927 | 30 | 992 | 20221034339 | AE12205145RE | 1 | 3 | 07/10/2022 06:03:36 | 09/10/2022 08:43:00 | Interna-Não programada-Meio ambiente-Descarga Atmosférica | 34500 | 34 | 3123 | 1722,33 |
| **6072** | 10 | 2022 | 14863 | 6 | 5 | 20221034352 | 20562627 | 1 | 3 | 07/10/2022 08:18:50 | 07/10/2022 12:01:00 | Interna-Não programada-Meio ambiente-Vento | 220 | 1 | 87499 | 3,70 |
| **6072** | 10 | 2022 | 14894 | 2 | 40 | 20221034355 | CB11297188 | 1 | 3 | 07/10/2022 07:59:18 | 07/10/2022 14:28:00 | Interna-Não programada-Meio ambiente-Vento | 220 | 79 | 18476 | 511,79 |
| **6072** | 10 | 2022 | 15740 | 4 | 420 | 20221034362 | HD31133480 | 1 | 3 | 07/10/2022 08:20:32 | 07/10/2022 11:01:00 | Interna-Não programada-Meio ambiente-Vento | 220 | 1 | 51937 | 2,67 |
| **6072** | 10 | 2022 | 14870 | 2 | 60 | 20221034366 | 10022170020 | 1 | 3 | 07/10/2022 08:21:03 | 07/10/2022 12:55:00 | Interna-Não programada-Meio ambiente-Vento | 220 | 1 | 39631 | 4,57 |
| **6072** | 10 | 2022 | 14924 | 2 | 306 | 20221034369 | 230026291 | 1 | 3 | 07/10/2022 08:21:22 | 07/10/2022 15:57:00 | Interna-Não programada-Meio ambiente-Vento | 220 | 1 | 10198 | 7,59 |
| **6072** | 10 | 2022 | 14981 | 4 | 498 | 20221034373 | 10034057518 | 1 | 3 | 07/10/2022 08:21:50 | 07/10/2022 18:11:00 | Interna-Não programada-Meio ambiente-Vento | 220 | 1 | 56045 | 9,82 |
| **6072** | 10 | 2022 | 14921 | 2 | 8 | 20221034374 | EU11085780 | 1 | 3 | 07/10/2022 07:02:53 | 07/10/2022 09:55:00 | Interna-Não programada-Meio ambiente-Vento | 220 | 93 | 12046 | 266,78 |
| **6072** | 10 | 2022 | 14870 | 5 | 60 | 20221034379 | GN12001189 | 1 | 3 | 07/10/2022 08:19:04 | 07/10/2022 09:27:00 | Interna-Não programada-Meio ambiente-Vento | 13800 | 44 | 39631 | 49,82 |
| **6072** | 10 | 2022 | 14886 | 2 | 326 | 20221034384 | 2040015997 | 1 | 3 | 07/10/2022 08:23:06 | 07/10/2022 12:56:00 | Interna-Não programada-Meio ambiente-Vento | 220 | 1 | 5605 | 4,55 |
| **6072** | 10 | 2022 | 14893 | 31 | 243 | 20221034387 | MY21374388 | 1 | 3 | 07/10/2022 08:23:09 | 07/10/2022 14:11:00 | Interna-Não programada-Meio ambiente-Descarga Atmosférica | 220 | 2 | 5298 | 11,59 |
| **6072** | 10 | 2022 | 14956 | 2 | 581 | 20221034388 | MY12337067 | 1 | 3 | 07/10/2022 08:23:11 | 08/10/2022 08:13:00 | Interna-Não programada-Meio ambiente-Vento | 13800 | 6 | 33108 | 142,98 |
| **6072** | 10 | 2022 | 14881 | 1 | 97 | 20221034389 | DV12138334 | 1 | 3 | 07/10/2022 07:47:00 | 07/10/2022 11:46:55 | Interna-Não programada-Meio ambiente-Descarga Atmosférica | 13800 | 15 | 12036 | 59,98 |
| **6072** | 10 | 2022 | 16476 | 10 | 453 | 20221034395 | GN11189919 | 1 | 3 | 07/10/2022 08:14:38 | 07/10/2022 15:35:00 | Interna-Não programada-Meio ambiente-Descarga Atmosférica | 220 | 1 | 34028 | 7,34 |
| **6072** | 10 | 2022 | 16476 | 10 | 453 | 20221034395 | GN11189919 | 1 | 3 | 07/10/2022 08:14:38 | 07/10/2022 08:56:00 | Interna-Não programada-Meio ambiente-Descarga Atmosférica | 220 | 63 | 34028 | 43,43 |
| **6072** | 10 | 2022 | 14856 | 11 | 240 | 20221034407 | GN11000615 | 1 | 3 | 07/10/2022 08:05:04 | 07/10/2022 14:41:01 | Interna-Não programada-Meio ambiente-Árvore ou Vegetação | 220 | 56 | 18759 | 369,55 |
| **6072** | 10 | 2022 | 14862 | 1 | 20 | 20221034409 | AA21297803 | 1 | 3 | 07/10/2022 08:25:21 | 07/10/2022 11:18:00 | Interna-Não programada-Meio ambiente-Descarga Atmosférica | 220 | 5 | 24273 | 14,39 |

| | | | | | | | | | | | | | | | | |
|---|---|---|---|---|---|---|---|---|---|---|---|---|---|---|---|---|
| **6072** | 10 | 2022 | 14956 | 2 | 581 | 20221034410 | MY18043894TS | 1 | 3 | 07/10/2022 08:05:35 | 07/10/2022 11:44:00 | Interna-Não programada-Meio ambiente-Vento | 13800 | 114 | 33108 | 414,99 |
| **6072** | 10 | 2022 | 14943 | 3 | 197 | 20221034416 | IH21236110 | 1 | 3 | 07/10/2022 08:26:46 | 08/10/2022 10:47:00 | Interna-Não programada-Meio ambiente-Descarga Atmosférica | 220 | 1 | 14310 | 26,34 |
| **6072** | 10 | 2022 | 14880 | 31 | 23 | 20221034418 | CD12097345RE | 1 | 3 | 07/10/2022 06:59:13 | 08/10/2022 18:19:13 | Interna-Não programada-Meio ambiente-Descarga Atmosférica | 34500 | 10 | 5039 | 353,33 |
| **6072** | 10 | 2022 | 16474 | 12 | 61 | 20221034419 | GN11001793 | 1 | 3 | 07/10/2022 09:46:03 | 07/10/2022 16:00:00 | Interna-Não programada-Meio ambiente-Descarga Atmosférica | 220 | 30 | 18176 | 186,97 |
| **6072** | 10 | 2022 | 14927 | 1 | 90 | 20221034422 | LS21152642 | 1 | 3 | 07/10/2022 08:27:26 | 08/10/2022 08:38:00 | Interna-Não programada-Meio ambiente-Descarga Atmosférica | 220 | 1 | 3123 | 24,18 |
| **6072** | 10 | 2022 | 14896 | 1 | 524 | 20221034426 | SQ21426122 | 1 | 3 | 07/10/2022 08:27:56 | 07/10/2022 23:03:00 | Interna-Não programada-Meio ambiente-Vento | 220 | 1 | 4349 | 14,58 |
| **6072** | 10 | 2022 | 14934 | 1 | 144 | 20221034436 | JT12241727 | 1 | 3 | 07/10/2022 08:28:36 | 08/10/2022 11:54:00 | Interna-Não programada-Meio ambiente-Árvore ou Vegetação | 13800 | 5 | 7235 | 137,12 |
| **6072** | 10 | 2022 | 16478 | 1 | 332 | 20221034440 | VJ21363535 | 1 | 3 | 07/10/2022 08:29:01 | 07/10/2022 10:23:00 | Interna-Não programada-Meio ambiente-Descarga Atmosférica | 220 | 1 | 8820 | 1,90 |
| **6072** | 10 | 2022 | 14923 | 1 | 85 | 20221034441 | IR11000016 | 1 | 3 | 07/10/2022 06:59:10 | 08/10/2022 13:03:55 | Interna-Não programada-Meio ambiente-Vento | 220 | 69 | 33539 | 2075,46 |
| **6072** | 10 | 2022 | 14944 | 1 | 426 | 20221034453 | MR21157281 | 1 | 3 | 07/10/2022 08:30:01 | 08/10/2022 04:20:00 | Interna-Não programada-Meio ambiente-Vento | 220 | 1 | 24361 | 19,83 |
| **6072** | 10 | 2022 | 16485 | 31 | 576 | 20221034455 | PU21348606 | 1 | 3 | 07/10/2022 08:30:09 | 07/10/2022 14:31:00 | Interna-Não programada-Meio ambiente-Vento | 220 | 1 | 5223 | 6,01 |
| **6072** | 10 | 2022 | 14886 | 2 | 326 | 20221034460 | CR21416323 | 1 | 3 | 07/10/2022 08:30:41 | 07/10/2022 10:14:00 | Interna-Não programada-Meio ambiente-Vento | 220 | 1 | 5605 | 1,72 |
| **6072** | 10 | 2022 | 16475 | 2 | 453 | 20221034462 | 15562086 | 1 | 3 | 07/10/2022 08:30:46 | 07/10/2022 16:59:00 | Interna-Não programada-Meio ambiente-Vento | 220 | 1 | 50648 | 8,47 |
| **6072** | 10 | 2022 | 16493 | 2 | 338 | 20221034465 | LB21353347 | 1 | 3 | 07/10/2022 08:31:27 | 07/10/2022 13:04:00 | Interna-Não programada-Meio ambiente-Descarga Atmosférica | 220 | 3 | 16706 | 13,63 |
| **6072** | 10 | 2022 | 15727 | 1 | 322 | 20221034472 | BV21364034 | 1 | 3 | 07/10/2022 08:31:53 | 07/10/2022 15:59:00 | Interna-Não programada-Meio ambiente-Vento | 220 | 2 | 13065 | 14,90 |
| **6072** | 10 | 2022 | 14879 | 1 | 317 | 20221034474 | SO11073545 | 1 | 3 | 07/10/2022 08:32:16 | 08/10/2022 18:07:00 | Interna-Não programada-Meio ambiente-Vento | 220 | 1 | 29141 | 33,58 |
| **6072** | 10 | 2022 | 14879 | 1 | 317 | 20221034474 | SO11073545 | 1 | 3 | 07/10/2022 08:32:16 | 09/10/2022 00:08:00 | Interna-Não programada-Meio ambiente-Vento | 220 | 4 | 29141 | 158,38 |
| **6072** | 10 | 2022 | 14879 | 1 | 317 | 20221034474 | SO11073545 | 1 | 3 | 08/10/2022 19:10:03 | 08/10/2022 19:14:42 | Interna-Não programada-Meio ambiente-Vento | 220 | 1 | 29141 | 0,08 |
| **6072** | 10 | 2022 | 15739 | 12 | 62 | 20221034476 | GN31219080 | 1 | 3 | 07/10/2022 08:32:51 | 07/10/2022 12:06:00 | Interna-Não programada-Meio ambiente-Árvore ou Vegetação | 220 | 1 | 46815 | 3,55 |
| **6072** | 10 | 2022 | 15744 | 2 | 103 | 20221034479 | 290289166 | 1 | 3 | 07/10/2022 08:33:31 | 08/10/2022 10:12:00 | Interna-Não programada-Meio ambiente-Vento | 220 | 1 | 24679 | 25,64 |
| **6072** | 10 | 2022 | 14968 | 2 | 305 | 20221034480 | 10031143073 | 1 | 3 | 07/10/2022 08:33:34 | 08/10/2022 10:49:27 | Interna-Não programada-Meio ambiente-Vento | 220 | 1 | 10541 | 26,26 |
| **6072** | 10 | 2022 | 14865 | 1 | 128 | 20221034481 | AC12382573 | 1 | 3 | 07/10/2022 08:33:54 | 07/10/2022 10:19:00 | Interna-Não programada-Meio ambiente-Descarga Atmosférica | 13800 | 14 | 17992 | 24,52 |
| **6072** | 10 | 2022 | 14923 | 1 | 85 | 20221034487 | IV21228464 | 1 | 3 | 07/10/2022 08:34:11 | 08/10/2022 13:51:00 | Interna-Não programada-Meio ambiente-Descarga Atmosférica | 220 | 1 | 33539 | 29,28 |
| **6072** | 10 | 2022 | 14944 | 2 | 341 | 20221034498 | MR21101295 | 1 | 3 | 07/10/2022 08:35:20 | 07/10/2022 11:40:00 | Interna-Não programada-Meio ambiente-Vento | 220 | 2 | 24361 | 6,16 |
| **6072** | 10 | 2022 | 14962 | 2 | 358 | 20221034503 | MI12335228 | 1 | 3 | 07/10/2022 06:06:32 | 07/10/2022 13:06:00 | Interna-Não programada-Meio ambiente-Vento | 13800 | 30 | 15316 | 209,73 |
| **6072** | 10 | 2022 | 14865 | 1 | 9 | 20221034508 | 10026194510 | 1 | 3 | 07/10/2022 08:36:29 | 07/10/2022 09:34:00 | Interna-Não programada-Meio ambiente-Vento | 220 | 1 | 17992 | 0,96 |
| **6072** | 10 | 2022 | 14980 | 32 | 171 | 20221034510 | SM12390459 | 1 | 3 | 07/10/2022 06:49:00 | 07/10/2022 13:23:00 | Interna-Não programada-Meio ambiente-Vento | 34500 | 4 | 13742 | 26,27 |
| **6072** | 10 | 2022 | 16483 | 31 | 385 | 20221034515 | RQ21151585 | 1 | 3 | 07/10/2022 08:36:55 | 07/10/2022 10:01:00 | Interna-Não programada-Meio ambiente-Descarga Atmosférica | 220 | 1 | 7569 | 1,40 |
| **6072** | 10 | 2022 | 14912 | 2 | 395 | 20221034520 | AD12263815LD | 1 | 3 | 07/10/2022 07:33:43 | 07/10/2022 14:27:00 | Interna-Não programada-Meio ambiente-Vento | 13800 | 16 | 6827 | 110,21 |
| **6072** | 10 | 2022 | 14879 | 2 | 339 | 20221034522 | RV18429182TS | 1 | 3 | 07/10/2022 07:19:13 | 08/10/2022 11:11:07 | Interna-Não programada-Meio ambiente-Descarga Atmosférica | 13800 | 24 | 29141 | 668,76 |
| **6072** | 10 | 2022 | 14902 | 4 | 49 | 20221034536 | 900005853 | 1 | 3 | 07/10/2022 08:38:50 | 07/10/2022 12:22:00 | Interna-Não programada-Meio ambiente-Vento | 220 | 1 | 5399 | 3,72 |
| **6072** | 10 | 2022 | 14931 | 3 | 98 | 20221034547 | IT21166452 | 1 | 3 | 07/10/2022 08:39:41 | 07/10/2022 16:12:00 | Interna-Não programada-Meio ambiente-Vento | 220 | 1 | 19592 | 7,54 |
| **6072** | 10 | 2022 | 15732 | 30 | 36 | 20221034550 | 360404 | 1 | 3 | 07/10/2022 08:33:50 | 07/10/2022 13:26:00 | Interna-Não programada-Meio ambiente-Vento | 34500 | 3 | 15873 | 14,61 |
| **6072** | 10 | 2022 | 15732 | 32 | 36 | 20221034550 | 360404 | 1 | 3 | 07/10/2022 08:33:55 | 07/10/2022 16:13:20 | Interna-Não programada-Meio ambiente-Vento | 34500 | 27 | 15873 | 206,74 |
| **6072** | 10 | 2022 | 15732 | 32 | 36 | 20221034550 | 360404 | 1 | 3 | 07/10/2022 08:33:55 | 07/10/2022 11:47:51 | Interna-Não programada-Meio ambiente-Vento | 34500 | 47 | 15873 | 151,91 |
| **6072** | 10 | 2022 | 15732 | 1 | 418 | 20221034550 | 360404 | 1 | 3 | 07/10/2022 08:33:55 | 07/10/2022 09:48:41 | Interna-Não programada-Meio ambiente-Vento | 34500 | 76 | 15873 | 94,70 |
| **6072** | 10 | 2022 | 15732 | 2 | 303 | 20221034550 | 360404 | 1 | 3 | 07/10/2022 08:33:55 | 07/10/2022 09:48:41 | Interna-Não programada-Meio ambiente-Vento | 34500 | 104 | 15873 | 129,60 |
| **6072** | 10 | 2022 | 15732 | 1 | 589 | 20221034550 | 360404 | 1 | 3 | 07/10/2022 08:33:55 | 07/10/2022 09:48:41 | Interna-Não programada-Meio ambiente-Vento | 34500 | 109 | 15873 | 135,83 |
| **6072** | 10 | 2022 | 15732 | 2 | 589 | 20221034550 | 360404 | 1 | 3 | 07/10/2022 08:33:55 | 07/10/2022 09:48:41 | Interna-Não programada-Meio ambiente-Vento | 34500 | 155 | 15873 | 193,15 |
| **6072** | 10 | 2022 | 15732 | 32 | 36 | 20221034550 | 360404 | 1 | 3 | 07/10/2022 08:33:55 | 07/10/2022 09:48:41 | Interna-Não programada-Meio ambiente-Vento | 34500 | 277 | 15873 | 345,17 |
| **6072** | 10 | 2022 | 15732 | 1 | 418 | 20221034550 | 360404 | 1 | 3 | 07/10/2022 08:33:55 | 07/10/2022 08:40:03 | Interna-Não programada-Meio ambiente-Vento | 34500 | 411 | 15873 | 42,01 |
| **6072** | 10 | 2022 | 15732 | 2 | 418 | 20221034550 | 360404 | 1 | 3 | 07/10/2022 08:33:55 | 07/10/2022 09:48:41 | Interna-Não programada-Meio ambiente-Vento | 34500 | 1244 | 15873 | 1550,16 |
| **6072** | 10 | 2022 | 15732 | 1 | 303 | 20221034550 | 360404 | 1 | 3 | 07/10/2022 08:33:55 | 07/10/2022 09:48:41 | Interna-Não programada-Meio ambiente-Vento | 34500 | 4359 | 15873 | 5431,80 |
| **6072** | 10 | 2022 | 15732 | 32 | 36 | 20221034550 | 360404 | 1 | 3 | 07/10/2022 17:07:54 | 07/10/2022 17:17:23 | Interna-Não programada-Meio ambiente-Vento | 34500 | 4 | 15873 | 0,63 |
| **6072** | 10 | 2022 | 15732 | 1 | 418 | 20221034550 | 360404 | 1 | 3 | 07/10/2022 17:07:54 | 07/10/2022 17:17:23 | Interna-Não programada-Meio ambiente-Vento | 34500 | 76 | 15873 | 12,01 |
| **6072** | 10 | 2022 | 15732 | 2 | 418 | 20221034550 | 360404 | 1 | 3 | 07/10/2022 17:07:54 | 07/10/2022 17:17:23 | Interna-Não programada-Meio ambiente-Vento | 34500 | 1244 | 15873 | 196,62 |
| **6072** | 10 | 2022 | 15732 | 2 | 303 | 20221034550 | 360404 | 1 | 3 | 07/10/2022 17:08:21 | 07/10/2022 17:16:51 | Interna-Não programada-Meio ambiente-Vento | 34500 | 103 | 15873 | 14,59 |
| **6072** | 10 | 2022 | 15732 | 1 | 589 | 20221034550 | 360404 | 1 | 3 | 07/10/2022 17:08:21 | 07/10/2022 17:16:51 | Interna-Não programada-Meio ambiente-Vento | 34500 | 109 | 15873 | 15,44 |
| **6072** | 10 | 2022 | 15732 | 2 | 589 | 20221034550 | 360404 | 1 | 3 | 07/10/2022 17:08:21 | 07/10/2022 17:16:51 | Interna-Não programada-Meio ambiente-Vento | 34500 | 155 | 15873 | 21,96 |
| **6072** | 10 | 2022 | 15732 | 32 | 36 | 20221034550 | 360404 | 1 | 3 | 07/10/2022 17:08:21 | 07/10/2022 17:16:51 | Interna-Não programada-Meio ambiente-Vento | 34500 | 318 | 15873 | 45,05 |
| **6072** | 10 | 2022 | 15732 | 1 | 303 | 20221034550 | 360404 | 1 | 3 | 07/10/2022 17:08:21 | 07/10/2022 17:16:51 | Interna-Não programada-Meio ambiente-Vento | 34500 | 4359 | 15873 | 617,53 |
| **6072** | 10 | 2022 | 15732 | 32 | 36 | 20221034550 | 360404 | 1 | 3 | 07/10/2022 17:16:36 | 07/10/2022 17:19:45 | Interna-Não programada-Meio ambiente-Vento | 34500 | 27 | 15873 | 1,42 |
| **6072** | 10 | 2022 | 14889 | 2 | 476 | 20221034560 | CT21288048 | 1 | 3 | 07/10/2022 08:41:08 | 07/10/2022 15:07:00 | Interna-Não programada-Meio ambiente-Vento | 220 | 1 | 21088 | 6,43 |
| **6072** | 10 | 2022 | 15748 | 4 | 188 | 20221034562 | OZ12043232RE | 1 | 3 | 07/10/2022 08:41:09 | 07/10/2022 10:21:00 | Interna-Não programada-Meio ambiente-Vento | 13800 | 50 | 11891 | 83,21 |
| **6072** | 10 | 2022 | 14981 | 1 | 498 | 20221034566 | SW21350670 | 1 | 3 | 07/10/2022 08:42:03 | 07/10/2022 09:59:00 | Interna-Não programada-Meio ambiente-Árvore ou Vegetação | 220 | 1 | 56045 | 1,28 |
| **6072** | 10 | 2022 | 14953 | 1 | 19 | 20221034567 | JD12008635 | 1 | 3 | 07/10/2022 06:43:14 | 07/10/2022 18:46:37 | Interna-Não programada-Meio ambiente-Vento | 13800 | 13 | 20994 | 156,73 |
| **6072** | 10 | 2022 | 14863 | 14 | 5 | 20221034568 | - | 1 | 3 | 07/10/2022 08:42:21 | 07/10/2022 17:46:00 | Interna-Não programada-Meio ambiente-Vento | 13800 | 1 | 87499 | 9,06 |
| **6072** | 10 | 2022 | 14977 | 1 | 539 | 20221034576 | PV31111224 | 1 | 3 | 07/10/2022 08:43:09 | 07/10/2022 11:33:00 | Interna-Não programada-Meio ambiente-Vento | 220 | 2 | 6297 | 5,66 |
| **6072** | 10 | 2022 | 14984 | 1 | 351 | 20221034578 | SB12125144 | 1 | 3 | 07/10/2022 08:36:17 | 07/10/2022 10:51:00 | Interna-Não programada-Meio ambiente-Vento | 13800 | 68 | 43839 | 152,68 |
| **6072** | 10 | 2022 | 14956 | 2 | 581 | 20221034579 | MY12114018RE | 1 | 3 | 07/10/2022 08:43:14 | 08/10/2022 07:58:00 | Interna-Não programada-Meio ambiente-Vento | 13800 | 46 | 33108 | 1069,32 |
| **6072** | 10 | 2022 | 15733 | 2 | 43 | 20221034581 | 1060093677 | 1 | 3 | 07/10/2022 08:43:34 | 07/10/2022 14:56:00 | Interna-Não programada-Meio ambiente-Vento | 220 | 1 | 17858 | 6,21 |
| **6072** | 10 | 2022 | 14939 | 2 | 469 | 20221034582 | UR21340219 | 1 | 3 | 07/10/2022 08:43:34 | 07/10/2022 21:28:00 | Interna-Não programada-Meio ambiente-Descarga Atmosférica | 220 | 1 | 13923 | 12,74 |
| **6072** | 10 | 2022 | 16484 | 32 | 570 | 20221034584 | RV12230829 | 1 | 3 | 07/10/2022 07:31:26 | 07/10/2022 20:32:00 | Interna-Não programada-Meio ambiente-Vento | 34500 | 20 | 6743 | 260,19 |
| **6072** | 10 | 2022 | 14940 | 2 | 541 | 20221034585 | SN12382973 | 1 | 3 | 07/10/2022 08:43:54 | 07/10/2022 13:36:00 | Interna-Não programada-Meio ambiente-Vento | 13800 | 5 | 110957 | 24,34 |
| **6072** | 10 | 2022 | 15729 | 8 | 245 | 20221034590 | 10032917145 | 1 | 3 | 07/10/2022 08:44:59 | 07/10/2022 19:17:00 | Interna-Não programada-Meio ambiente-Vento | 220 | 1 | 15746 | 10,53 |
| **6072** | 10 | 2022 | 15740 | 1 | 420 | 20221034593 | 10009909280 | 1 | 3 | 07/10/2022 08:45:13 | 07/10/2022 12:02:00 | Interna-Não programada-Meio ambiente-Vento | 220 | 1 | 51937 | 3,28 |
| **6072** | 10 | 2022 | 14889 | 30 | 34 | 20221034596 | CT21131474 | 1 | 3 | 07/10/2022 08:45:17 | 07/10/2022 13:53:00 | Interna-Não programada-Meio ambiente-Descarga Atmosférica | 220 | 1 | 21088 | 5,13 |
| **6072** | 10 | 2022 | 14864 | 3 | 344 | 20221034601 | AP11127055 | 1 | 3 | 07/10/2022 08:46:03 | 07/10/2022 11:56:00 | Interna-Não programada-Meio ambiente-Vento | 220 | 129 | 31664 | 408,39 |
| **6072** | 10 | 2022 | 14945 | 2 | 127 | 20221034603 | NA21057221 | 1 | 3 | 07/10/2022 08:46:08 | 07/10/2022 18:24:00 | Interna-Não programada-Meio ambiente-Descarga Atmosférica | 220 | 1 | 10061 | 9,63 |
| **6072** | 10 | 2022 | 14908 | 7 | 58 | 20221034604 | GN11000841 | 1 | 3 | 07/10/2022 08:18:58 | 07/10/2022 10:31:00 | Interna-Não programada-Meio ambiente-Vento | 220 | 275 | 45099 | 605,15 |
| **6072** | 10 | 2022 | 14920 | 2 | 364 | 20221034605 | IN21014361 | 1 | 3 | 07/10/2022 08:46:15 | 07/10/2022 18:00:00 | Interna-Não programada-Meio ambiente-Descarga Atmosférica | 220 | 1 | 14781 | 9,23 |
| **6072** | 10 | 2022 | 14857 | 14 | 240 | 20221034607 | GN11001816 | 1 | 3 | 07/10/2022 08:25:05 | 07/10/2022 10:54:00 | Interna-Não programada-Meio ambiente-Vento | 220 | 48 | 19917 | 119,13 |
| **6072** | 10 | 2022 | 14962 | 2 | 358 | 20221034612 | CZ21366049 | 1 | 3 | 07/10/2022 08:46:33 | 07/10/2022 18:40:00 | Interna-Não programada-Meio ambiente-Descarga Atmosférica | 220 | 1 | 15316 | 9,89 |

| | | | | | | | | | | | | | | | | |
|---|---|---|---|---|---|---|---|---|---|---|---|---|---|---|---|---|
| **6072** | 10 | 2022 | 14898 | 1 | 50 | 20221034615 | EA21182645 | 1 | 3 | 07/10/2022 08:46:52 | 07/10/2022 18:50:00 | Interna-Não programada-Meio ambiente-Descarga Atmosférica | 220 | 1 | 12796 | 10,05 |
| **6072** | 10 | 2022 | 14858 | 4 | 373 | 20221034620 | LA18411004TS | 1 | 3 | 07/10/2022 08:47:04 | 07/10/2022 16:07:42 | Interna-Não programada-Meio ambiente-Vento | 13800 | 15 | 67617 | 110,16 |
| **6072** | 10 | 2022 | 14858 | 4 | 373 | 20221034620 | LA18411004TS | 1 | 3 | 07/10/2022 08:47:04 | 07/10/2022 11:31:40 | Interna-Não programada-Meio ambiente-Vento | 13800 | 68 | 67617 | 186,55 |
| **6072** | 10 | 2022 | 14858 | 4 | 373 | 20221034620 | LA18411004TS | 1 | 3 | 07/10/2022 09:24:01 | 07/10/2022 11:31:40 | Interna-Não programada-Meio ambiente-Vento | 13800 | 14 | 67617 | 29,79 |
| **6072** | 10 | 2022 | 14858 | 4 | 373 | 20221034620 | LA18411004TS | 1 | 3 | 07/10/2022 09:24:01 | 07/10/2022 16:07:42 | Interna-Não programada-Meio ambiente-Vento | 13800 | 21 | 67617 | 141,29 |
| **6072** | 10 | 2022 | 14858 | 4 | 373 | 20221034620 | LA18411004TS | 1 | 3 | 07/10/2022 13:11:53 | 07/10/2022 14:03:13 | Interna-Não programada-Meio ambiente-Vento | 13800 | 81 | 67617 | 69,30 |
| **6072** | 10 | 2022 | 16478 | 1 | 332 | 20221034625 | VJ31089525 | 1 | 3 | 07/10/2022 08:47:37 | 07/10/2022 10:36:00 | Interna-Não programada-Meio ambiente-Descarga Atmosférica | 220 | 2 | 8820 | 3,61 |
| **6072** | 10 | 2022 | 14913 | 2 | 73 | 20221034627 | GT12190915 | 1 | 3 | 07/10/2022 06:56:24 | 07/10/2022 12:24:00 | Interna-Não programada-Meio ambiente-Vento | 13800 | 61 | 16081 | 333,06 |
| **6072** | 10 | 2022 | 14905 | 2 | 196 | 20221034631 | GE12322006 | 1 | 3 | 07/10/2022 08:47:51 | 07/10/2022 11:40:00 | Interna-Não programada-Meio ambiente-Descarga Atmosférica | 13800 | 16 | 5550 | 45,91 |
| **6072** | 10 | 2022 | 14989 | 4 | 80 | 20221034639 | 30014311 | 1 | 3 | 07/10/2022 08:48:35 | 07/10/2022 12:19:00 | Interna-Não programada-Meio ambiente-Vento | 220 | 1 | 24280 | 3,51 |
| **6072** | 10 | 2022 | 14862 | 2 | 20 | 20221034640 | AA12413567 | 1 | 3 | 07/10/2022 08:48:53 | 07/10/2022 12:17:00 | Interna-Não programada-Meio ambiente-Descarga Atmosférica | 13800 | 6 | 24273 | 20,81 |
| **6072** | 10 | 2022 | 14945 | 2 | 127 | 20221034645 | NA12053323 | 1 | 3 | 07/10/2022 08:49:34 | 08/10/2022 13:55:19 | Interna-Não programada-Meio ambiente-Vento | 13800 | 1 | 10061 | 29,10 |
| **6072** | 10 | 2022 | 14923 | 1 | 371 | 20221034646 | IS21299244 | 1 | 3 | 07/10/2022 08:49:39 | 08/10/2022 08:46:00 | Interna-Não programada-Meio ambiente-Descarga Atmosférica | 220 | 2 | 33539 | 47,88 |
| **6072** | 10 | 2022 | 14963 | 1 | 110 | 20221034651 | 10035609263 | 1 | 3 | 07/10/2022 08:49:50 | 07/10/2022 14:52:00 | Interna-Não programada-Meio ambiente-Vento | 220 | 1 | 27731 | 6,04 |
| **6072** | 10 | 2022 | 14943 | 2 | 197 | 20221034657 | 4020053134 | 1 | 3 | 07/10/2022 08:50:17 | 07/10/2022 20:13:00 | Interna-Não programada-Meio ambiente-Vento | 220 | 1 | 14310 | 11,38 |
| **6072** | 10 | 2022 | 15749 | 32 | 173 | 20221034667 | CX12213200 | 1 | 3 | 07/10/2022 08:47:00 | 07/10/2022 09:57:00 | Interna-Não programada-Meio ambiente-Vento | 34500 | 10 | 14959 | 11,67 |
| **6072** | 10 | 2022 | 14857 | 13 | 240 | 20221034672 | 10196547 | 1 | 3 | 07/10/2022 08:51:41 | 07/10/2022 12:22:08 | Interna-Não programada-Meio ambiente-Vento | 220 | 1 | 19917 | 3,51 |
| **6072** | 10 | 2022 | 14963 | 33 | 152 | 20221034677 | MX12088676 | 1 | 3 | 07/10/2022 08:52:06 | 07/10/2022 14:19:00 | Interna-Não programada-Meio ambiente-Vento | 34500 | 2 | 27731 | 10,90 |
| **6072** | 10 | 2022 | 14962 | 2 | 41 | 20221034692 | ED21000030 | 1 | 3 | 07/10/2022 08:53:13 | 08/10/2022 09:14:00 | Interna-Não programada-Meio ambiente-Descarga Atmosférica | 220 | 1 | 15316 | 24,35 |
| **6072** | 10 | 2022 | 14963 | 33 | 152 | 20221034703 | MX12192266RE | 1 | 3 | 07/10/2022 08:22:13 | 07/10/2022 10:37:00 | Interna-Não programada-Meio ambiente-Vento | 34500 | 91 | 27731 | 204,42 |
| **6072** | 10 | 2022 | 14923 | 1 | 85 | 20221034704 | IR12104530 | 1 | 3 | 07/10/2022 08:52:11 | 07/10/2022 11:48:00 | Interna-Não programada-Meio ambiente-Vento | 13800 | 181 | 33539 | 530,38 |
| **6072** | 10 | 2022 | 14944 | 4 | 124 | 20221034708 | MR11041910 | 1 | 3 | 07/10/2022 08:54:33 | 07/10/2022 13:36:26 | Interna-Não programada-Meio ambiente-Vento | 220 | 24 | 24361 | 112,75 |
| **6072** | 10 | 2022 | 16484 | 32 | 570 | 20221034712 | RV21054389 | 1 | 3 | 07/10/2022 08:54:50 | 08/10/2022 11:36:00 | Interna-Não programada-Meio ambiente-Vento | 220 | 1 | 6743 | 26,69 |
| **6072** | 10 | 2022 | 14912 | 1 | 301 | 20221034714 | PX12375441 | 1 | 3 | 07/10/2022 08:55:01 | 07/10/2022 13:26:00 | Interna-Não programada-Meio ambiente-Descarga Atmosférica | 13800 | 5 | 6827 | 22,58 |
| **6072** | 10 | 2022 | 15732 | 2 | 220 | 20221034716 | HD11288248 | 1 | 3 | 07/10/2022 08:55:15 | 07/10/2022 13:23:00 | Interna-Não programada-Meio ambiente-Vento | 220 | 1 | 15873 | 4,46 |
| **6072** | 10 | 2022 | 14863 | 18 | 5 | 20221034717 | 20113511 | 1 | 3 | 07/10/2022 08:55:22 | 07/10/2022 11:52:00 | Interna-Não programada-Meio ambiente-Vento | 220 | 1 | 87499 | 2,94 |
| **6072** | 10 | 2022 | 14966 | 10 | 57 | 20221034719 | 16860445 | 1 | 3 | 07/10/2022 08:55:39 | 07/10/2022 16:50:00 | Interna-Não programada-Meio ambiente-Vento | 220 | 1 | 31957 | 7,91 |
| **6072** | 10 | 2022 | 14937 | 8 | 237 | 20221034722 | AN21255911 | 1 | 3 | 07/10/2022 08:56:03 | 07/10/2022 10:41:00 | Interna-Não programada-Meio ambiente-Vento | 220 | 1 | 33900 | 1,75 |
| **6072** | 10 | 2022 | 14953 | 1 | 488 | 20221034724 | PL11277493 | 1 | 3 | 07/10/2022 08:56:08 | 08/10/2022 02:27:00 | Interna-Não programada-Meio ambiente-Vento | 220 | 1 | 20994 | 17,51 |
| **6072** | 10 | 2022 | 14918 | 1 | 189 | 20221034725 | 2880007039 | 1 | 3 | 07/10/2022 08:56:14 | 07/10/2022 10:51:00 | Interna-Não programada-Meio ambiente-Vento | 220 | 1 | 33935 | 1,91 |
| **6072** | 10 | 2022 | 14989 | 3 | 80 | 20221034726 | 30092127 | 1 | 3 | 07/10/2022 08:56:18 | 07/10/2022 11:35:00 | Interna-Não programada-Meio ambiente-Vento | 220 | 1 | 24280 | 2,64 |
| **6072** | 10 | 2022 | 14970 | 8 | 587 | 20221034728 | RV21249175 | 1 | 3 | 07/10/2022 08:56:26 | 07/10/2022 20:41:00 | Interna-Não programada-Meio ambiente-Vento | 220 | 1 | 31033 | 11,74 |
| **6072** | 10 | 2022 | 14969 | 5 | 160 | 20221034729 | RV21331812 | 1 | 3 | 07/10/2022 08:56:31 | 07/10/2022 16:24:00 | Interna-Não programada-Meio ambiente-Vento | 220 | 1 | 41407 | 7,46 |
| **6072** | 10 | 2022 | 14945 | 1 | 185 | 20221034732 | 10030255439 | 1 | 3 | 07/10/2022 08:57:01 | 07/10/2022 11:13:00 | Interna-Não programada-Meio ambiente-Vento | 220 | 1 | 10061 | 2,27 |
| **6072** | 10 | 2022 | 15727 | 1 | 322 | 20221034734 | BV32050197 | 1 | 3 | 07/10/2022 08:57:32 | 07/10/2022 10:32:00 | Interna-Não programada-Meio ambiente-Descarga Atmosférica | 13800 | 17 | 13065 | 26,77 |
| **6072** | 10 | 2022 | 16484 | 32 | 570 | 20221034736 | RV21305788 | 1 | 3 | 07/10/2022 08:57:42 | 08/10/2022 09:00:46 | Interna-Não programada-Meio ambiente-Vento | 220 | 1 | 6743 | 24,05 |
| **6072** | 10 | 2022 | 14865 | 1 | 9 | 20221034742 | AC11000017 | 1 | 3 | 07/10/2022 08:58:27 | 07/10/2022 18:59:00 | Interna-Não programada-Meio ambiente-Descarga Atmosférica | 220 | 77 | 17992 | 770,71 |
| **6072** | 10 | 2022 | 15746 | 1 | 159 | 20221034745 | 4240015092 | 1 | 3 | 07/10/2022 08:58:39 | 07/10/2022 19:40:00 | Interna-Não programada-Meio ambiente-Vento | 220 | 1 | 10469 | 10,69 |
| **6072** | 10 | 2022 | 14987 | 2 | 236 | 20221034746 | VN21103022 | 1 | 3 | 07/10/2022 08:58:53 | 07/10/2022 22:51:00 | Interna-Não programada-Meio ambiente-Vento | 220 | 1 | 17906 | 13,87 |
| **6072** | 10 | 2022 | 16484 | 33 | 570 | 20221034747 | 2840013831 | 1 | 3 | 07/10/2022 08:59:12 | 07/10/2022 11:56:42 | Interna-Não programada-Meio ambiente-Vento | 220 | 1 | 6743 | 2,96 |
| **6072** | 10 | 2022 | 14879 | 34 | 27 | 20221034748 | CC12191702 | 1 | 3 | 07/10/2022 08:59:17 | 08/10/2022 11:14:00 | Interna-Não programada-Meio ambiente-Descarga Atmosférica | 34500 | 1 | 29141 | 26,25 |
| **6072** | 10 | 2022 | 14966 | 9 | 57 | 20221034749 | 570294 | 1 | 3 | 07/10/2022 08:52:56 | 07/10/2022 08:56:22 | Interna-Não programada-Meio ambiente-Vento | 13800 | 404 | 31957 | 23,12 |
| **6072** | 10 | 2022 | 14966 | 9 | 57 | 20221034749 | 570294 | 1 | 3 | 07/10/2022 08:56:59 | 07/10/2022 10:02:52 | Interna-Não programada-Meio ambiente-Vento | 13800 | 589 | 31957 | 646,75 |
| **6072** | 10 | 2022 | 14966 | 9 | 57 | 20221034749 | 570294 | 1 | 3 | 07/10/2022 10:18:07 | 07/10/2022 12:33:38 | Interna-Não programada-Meio ambiente-Vento | 13800 | 589 | 31957 | 1330,32 |
| **6072** | 10 | 2022 | 15746 | 1 | 159 | 20221034750 | MH11375097 | 1 | 3 | 07/10/2022 08:38:24 | 07/10/2022 14:04:00 | Interna-Não programada-Meio ambiente-Árvore ou Vegetação | 220 | 34 | 10469 | 184,51 |
| **6072** | 10 | 2022 | 14966 | 6 | 57 | 20221034751 | 10563090 | 1 | 3 | 07/10/2022 08:59:42 | 07/10/2022 12:35:00 | Interna-Não programada-Meio ambiente-Vento | 220 | 1 | 31957 | 3,59 |
| **6072** | 10 | 2022 | 14869 | 33 | 320 | 20221034756 | AK12187681 | 1 | 3 | 07/10/2022 09:00:05 | 07/10/2022 20:29:00 | Interna-Não programada-Meio ambiente-Descarga Atmosférica | 34500 | 3 | 4849 | 34,45 |
| **6072** | 10 | 2022 | 14877 | 31 | 321 | 20221034764 | 10004589996 | 1 | 3 | 07/10/2022 09:01:27 | 07/10/2022 13:49:43 | Interna-Não programada-Meio ambiente-Vento | 220 | 1 | 7540 | 4,80 |
| **6072** | 10 | 2022 | 15744 | 3 | 103 | 20221034770 | JT12000178 | 1 | 3 | 07/10/2022 09:01:41 | 07/10/2022 16:00:00 | Interna-Não programada-Meio ambiente-Vento | 13800 | 4 | 24679 | 27,89 |
| **6072** | 10 | 2022 | 14964 | 2 | 156 | 20221034771 | 80139851 | 1 | 3 | 07/10/2022 09:01:46 | 07/10/2022 15:46:00 | Interna-Não programada-Meio ambiente-Vento | 220 | 1 | 27742 | 6,74 |
| **6072** | 10 | 2022 | 15740 | 1 | 420 | 20221034796 | AP11127135 | 1 | 3 | 07/10/2022 09:04:28 | 07/10/2022 11:51:00 | Interna-Não programada-Meio ambiente-Árvore ou Vegetação | 220 | 247 | 51937 | 685,56 |
| **6072** | 10 | 2022 | 14892 | 2 | 37 | 20221034799 | CZ12072974 | 1 | 3 | 07/10/2022 08:57:34 | 08/10/2022 01:58:00 | Interna-Não programada-Meio ambiente-Vento | 13800 | 15 | 3986 | 255,11 |
| **6072** | 10 | 2022 | 14942 | 7 | 233 | 20221034800 | 10027009236 | 1 | 3 | 07/10/2022 09:04:47 | 07/10/2022 11:50:00 | Interna-Não programada-Meio ambiente-Vento | 220 | 1 | 54281 | 2,75 |
| **6072** | 10 | 2022 | 14981 | 1 | 498 | 20221034801 | 10031866024 | 1 | 3 | 07/10/2022 09:04:50 | 07/10/2022 19:38:00 | Interna-Não programada-Meio ambiente-Vento | 220 | 1 | 56045 | 10,55 |
| **6072** | 10 | 2022 | 14879 | 3 | 141 | 20221034808 | CC21306147 | 1 | 3 | 07/10/2022 09:05:27 | 07/10/2022 15:20:00 | Interna-Não programada-Meio ambiente-Descarga Atmosférica | 220 | 1 | 29141 | 6,24 |
| **6072** | 10 | 2022 | 14988 | 2 | 181 | 20221034818 | VI12203267RE | 1 | 3 | 07/10/2022 06:36:08 | 07/10/2022 15:04:00 | Interna-Não programada-Meio ambiente-Descarga Atmosférica | 13800 | 44 | 4329 | 372,44 |
| **6072** | 10 | 2022 | 15728 | 1 | 397 | 20221034821 | BV21172633 | 1 | 3 | 07/10/2022 09:06:29 | 07/10/2022 12:07:00 | Interna-Não programada-Meio ambiente-Descarga Atmosférica | 220 | 1 | 2516 | 3,01 |
| **6072** | 10 | 2022 | 14936 | 1 | 237 | 20221034824 | AN12017823 | 1 | 3 | 07/10/2022 09:06:33 | 07/10/2022 11:59:00 | Interna-Não programada-Meio ambiente-Descarga Atmosférica | 13800 | 1 | 41289 | 2,87 |
| **6072** | 10 | 2022 | 14908 | 12 | 58 | 20221034830 | 14543916 | 1 | 3 | 07/10/2022 07:46:06 | 07/10/2022 12:59:00 | Interna-Não programada-Meio ambiente-Vento | 220 | 1 | 45099 | 5,22 |
| **6072** | 10 | 2022 | 14958 | 3 | 146 | 20221034831 | PJ21009150 | 1 | 3 | 07/10/2022 09:07:29 | 07/10/2022 11:24:00 | Interna-Não programada-Meio ambiente-Vento | 220 | 1 | 11738 | 2,28 |
| **6072** | 10 | 2022 | 15741 | 9 | 420 | 20221034833 | 200152841 | 1 | 3 | 07/10/2022 09:07:31 | 07/10/2022 14:58:30 | Interna-Não programada-Meio ambiente-Vento | 220 | 1 | 86843 | 5,85 |
| **6072** | 10 | 2022 | 14956 | 5 | 581 | 20221034836 | MY11435368 | 1 | 3 | 07/10/2022 07:43:33 | 07/10/2022 11:33:52 | Interna-Não programada-Meio ambiente-Descarga Atmosférica | 220 | 135 | 33108 | 518,21 |
| **6072** | 10 | 2022 | 14856 | 8 | 240 | 20221034837 | 14921510 | 1 | 3 | 07/10/2022 09:08:14 | 07/10/2022 18:42:00 | Interna-Não programada-Meio ambiente-Vento | 220 | 1 | 18759 | 9,56 |
| **6072** | 10 | 2022 | 14938 | 33 | 105 | 20221034847 | JR21139609 | 1 | 3 | 07/10/2022 09:08:41 | 07/10/2022 12:20:42 | Interna-Não programada-Meio ambiente-Vento | 220 | 3 | 13895 | 9,60 |
| **6072** | 10 | 2022 | 15748 | 34 | 584 | 20221034850 | CM12192738RE | 1 | 3 | 07/10/2022 09:09:03 | 07/10/2022 13:24:00 | Interna-Não programada-Meio ambiente-Descarga Atmosférica | 34500 | 1 | 11891 | 4,25 |
| **6072** | 10 | 2022 | 14887 | 34 | 584 | 20221034850 | CM12192738RE | 1 | 3 | 07/10/2022 09:09:03 | 07/10/2022 13:24:00 | Interna-Não programada-Meio ambiente-Descarga Atmosférica | 34500 | 30 | 3653 | 127,48 |
| **6072** | 10 | 2022 | 14978 | 35 | 216 | 20221034854 | 10026784503 | 1 | 3 | 07/10/2022 09:09:48 | 07/10/2022 11:40:29 | Interna-Não programada-Meio ambiente-Vento | 220 | 1 | 9008 | 2,51 |
| **6072** | 10 | 2022 | 14946 | 1 | 393 | 20221034857 | AN21461755 | 1 | 3 | 07/10/2022 09:09:56 | 07/10/2022 12:42:00 | Interna-Não programada-Meio ambiente-Descarga Atmosférica | 220 | 1 | 10896 | 3,53 |
| **6072** | 10 | 2022 | 16476 | 10 | 453 | 20221034861 | 14146162 | 1 | 3 | 07/10/2022 09:10:13 | 07/10/2022 14:39:00 | Interna-Não programada-Meio ambiente-Vento | 220 | 1 | 34028 | 5,48 |
| **6072** | 10 | 2022 | 14982 | 6 | 489 | 20221034866 | 760121291 | 1 | 3 | 07/10/2022 09:10:54 | 07/10/2022 12:10:00 | Interna-Não programada-Meio ambiente-Vento | 220 | 1 | 36347 | 2,98 |
| **6072** | 10 | 2022 | 14920 | 1 | 304 | 20221034874 | PG21269687 | 1 | 3 | 07/10/2022 09:11:46 | 07/10/2022 13:51:00 | Interna-Não programada-Meio ambiente-Descarga Atmosférica | 220 | 2 | 14781 | 9,31 |
| **6072** | 10 | 2022 | 14907 | 4 | 58 | 20221034876 | GN12228890 | 1 | 3 | 07/10/2022 06:10:18 | 07/10/2022 11:02:00 | Interna-Não programada-Meio ambiente-Vento | 13800 | 35 | 45872 | 170,16 |
| **6072** | 10 | 2022 | 16478 | 1 | 350 | 20221034886 | AO32097638 | 1 | 3 | 07/10/2022 09:08:18 | 07/10/2022 14:04:00 | Interna-Não programada-Meio ambiente-Vento | 13800 | 5 | 8820 | 24,64 |

| | | | | | | | | | | | | | | | | |
|---|---|---|---|---|---|---|---|---|---|---|---|---|---|---|---|---|
| **6072** | 10 | 2022 | 14956 | 4 | 581 | 20221034892 | MY21336961 | 1 | 3 | 07/10/2022 09:14:32 | 07/10/2022 11:07:00 | Interna-Não programada-Meio ambiente-Descarga Atmosférica | 220 | 7 | 33108 | 13,12 |
| **6072** | 10 | 2022 | 15727 | 1 | 322 | 20221034894 | BV31026637 | 1 | 3 | 07/10/2022 09:14:42 | 07/10/2022 16:29:00 | Interna-Não programada-Meio ambiente-Descarga Atmosférica | 220 | 3 | 13065 | 21,71 |
| **6072** | 10 | 2022 | 16485 | 1 | 576 | 20221034902 | PU12039209 | 1 | 3 | 07/10/2022 07:36:16 | 08/10/2022 11:15:00 | Interna-Não programada-Meio ambiente-Vento | 13800 | 1 | 5223 | 27,65 |
| **6072** | 10 | 2022 | 16485 | 1 | 576 | 20221034902 | PU12039209 | 1 | 3 | 07/10/2022 07:36:16 | 08/10/2022 07:25:00 | Interna-Não programada-Meio ambiente-Vento | 13800 | 2 | 5223 | 47,62 |
| **6072** | 10 | 2022 | 14987 | 1 | 201 | 20221034905 | 660034256 | 1 | 3 | 07/10/2022 09:16:04 | 08/10/2022 01:09:00 | Interna-Não programada-Meio ambiente-Vento | 220 | 1 | 17906 | 15,88 |
| **6072** | 10 | 2022 | 16489 | 1 | 422 | 20221034907 | PJ13000019 | 1 | 3 | 07/10/2022 11:32:46 | 08/10/2022 11:13:22 | Interna-Não programada-Meio ambiente-Vento | 13800 | 11 | 10681 | 260,44 |
| **6072** | 10 | 2022 | 16489 | 1 | 422 | 20221034907 | PJ13000019 | 1 | 3 | 07/10/2022 11:32:46 | 07/10/2022 13:32:44 | Interna-Não programada-Meio ambiente-Vento | 13800 | 28 | 10681 | 55,98 |
| **6072** | 10 | 2022 | 16489 | 1 | 422 | 20221034907 | PJ13000019 | 1 | 3 | 07/10/2022 11:32:46 | 08/10/2022 02:46:49 | Interna-Não programada-Meio ambiente-Vento | 13800 | 39 | 10681 | 594,13 |
| **6072** | 10 | 2022 | 16489 | 1 | 422 | 20221034907 | PJ13000019 | 1 | 3 | 07/10/2022 11:32:46 | 07/10/2022 12:34:24 | Interna-Não programada-Meio ambiente-Vento | 13800 | 108 | 10681 | 110,94 |
| **6072** | 10 | 2022 | 16489 | 1 | 422 | 20221034907 | PJ13000019 | 1 | 3 | 08/10/2022 02:49:50 | 08/10/2022 10:47:13 | Interna-Não programada-Meio ambiente-Vento | 13800 | 39 | 10681 | 310,30 |
| **6072** | 10 | 2022 | 16489 | 1 | 422 | 20221034907 | PJ13000019 | 1 | 3 | 08/10/2022 11:28:56 | 08/10/2022 11:32:45 | Interna-Não programada-Meio ambiente-Vento | 13800 | 136 | 10681 | 8,65 |
| **6072** | 10 | 2022 | 16489 | 1 | 422 | 20221034907 | PJ13000019 | 1 | 3 | 08/10/2022 11:49:50 | 08/10/2022 11:56:44 | Interna-Não programada-Meio ambiente-Vento | 13800 | 18 | 10681 | 2,07 |
| **6072** | 10 | 2022 | 16487 | 1 | 63 | 20221034910 | GN11442600 | 1 | 3 | 07/10/2022 09:12:20 | 07/10/2022 12:44:00 | Interna-Não programada-Meio ambiente-Descarga Atmosférica | 220 | 69 | 43231 | 243,42 |
| **6072** | 10 | 2022 | 14883 | 3 | 32 | 20221034913 | CN21000081 | 1 | 3 | 07/10/2022 09:16:19 | 07/10/2022 10:59:00 | Interna-Não programada-Meio ambiente-Vento | 220 | 1 | 19720 | 1,71 |
| **6072** | 10 | 2022 | 14923 | 2 | 309 | 20221034919 | 2290001692 | 1 | 3 | 07/10/2022 09:16:55 | 07/10/2022 14:49:26 | Interna-Não programada-Meio ambiente-Vento | 220 | 1 | 33539 | 5,54 |
| **6072** | 10 | 2022 | 16484 | 3 | 570 | 20221034930 | MV11326797 | 1 | 3 | 07/10/2022 07:29:56 | 07/10/2022 12:42:49 | Interna-Não programada-Meio ambiente-Vento | 220 | 90 | 6743 | 469,33 |
| **6072** | 10 | 2022 | 16484 | 3 | 570 | 20221034930 | MV11326797 | 1 | 3 | 07/10/2022 12:54:16 | 07/10/2022 13:36:30 | Interna-Não programada-Meio ambiente-Vento | 220 | 90 | 6743 | 63,35 |
| **6072** | 10 | 2022 | 15730 | 33 | 245 | 20221034931 | RV12271650 | 1 | 3 | 07/10/2022 09:18:57 | 07/10/2022 17:17:00 | Interna-Não programada-Meio ambiente-Descarga Atmosférica | 34500 | 2 | 1328 | 15,93 |
| **6072** | 10 | 2022 | 16491 | 1 | 17 | 20221034934 | AI21314929 | 1 | 3 | 07/10/2022 09:19:02 | 07/10/2022 17:42:00 | Interna-Não programada-Meio ambiente-Vento | 220 | 1 | 17888 | 8,38 |
| **6072** | 10 | 2022 | 14944 | 1 | 341 | 20221034935 | MR12128674 | 1 | 3 | 07/10/2022 09:19:08 | 07/10/2022 11:16:00 | Interna-Não programada-Meio ambiente-Vento | 13800 | 25 | 24361 | 48,69 |
| **6072** | 10 | 2022 | 16475 | 1 | 453 | 20221034936 | GN11168421 | 1 | 3 | 07/10/2022 09:19:10 | 07/10/2022 11:42:00 | Interna-Não programada-Meio ambiente-Vento | 220 | 122 | 50648 | 290,43 |
| **6072** | 10 | 2022 | 14969 | 7 | 160 | 20221034939 | RV12000058 | 1 | 3 | 07/10/2022 09:20:00 | 07/10/2022 17:20:13 | Interna-Não programada-Meio ambiente-Vento | 13800 | 1 | 41407 | 8,00 |
| **6072** | 10 | 2022 | 14931 | 2 | 98 | 20221034942 | 10011074521 | 1 | 3 | 07/10/2022 09:20:18 | 08/10/2022 08:49:00 | Interna-Não programada-Meio ambiente-Vento | 220 | 1 | 19592 | 23,48 |
| **6072** | 10 | 2022 | 14940 | 3 | 459 | 20221034950 | 10017955422 | 1 | 3 | 07/10/2022 09:21:09 | 07/10/2022 11:56:46 | Interna-Não programada-Meio ambiente-Vento | 220 | 1 | 110957 | 2,59 |
| **6072** | 10 | 2022 | 16475 | 4 | 453 | 20221034952 | GN12154658 | 1 | 3 | 07/10/2022 09:02:56 | 07/10/2022 15:29:12 | Interna-Não programada-Meio ambiente-Vento | 13800 | 74 | 50648 | 476,40 |
| **6072** | 10 | 2022 | 16475 | 4 | 453 | 20221034952 | GN12154658 | 1 | 3 | 07/10/2022 09:02:56 | 07/10/2022 11:37:00 | Interna-Não programada-Meio ambiente-Vento | 13800 | 519 | 50648 | 1332,68 |
| **6072** | 10 | 2022 | 14934 | 30 | 103 | 20221034962 | DP21214437 | 1 | 3 | 07/10/2022 09:21:59 | 07/10/2022 21:54:00 | Interna-Não programada-Meio ambiente-Vento | 220 | 2 | 7235 | 25,07 |
| **6072** | 10 | 2022 | 16479 | 7 | 386 | 20221034964 | 20852300 | 1 | 3 | 07/10/2022 09:22:04 | 07/10/2022 13:08:58 | Interna-Não programada-Meio ambiente-Vento | 13800 | 1 | 55357 | 3,78 |
| **6072** | 10 | 2022 | 14925 | 4 | 88 | 20221034965 | 50088853 | 1 | 3 | 07/10/2022 09:22:05 | 07/10/2022 11:07:00 | Interna-Não programada-Meio ambiente-Vento | 220 | 1 | 18940 | 1,75 |
| **6072** | 10 | 2022 | 15743 | 1 | 26 | 20221034968 | IT21249846 | 1 | 3 | 07/10/2022 09:22:51 | 07/10/2022 13:15:00 | Interna-Não programada-Meio ambiente-Vento | 220 | 25 | 1560 | 96,73 |
| **6072** | 10 | 2022 | 15749 | 35 | 173 | 20221034972 | CX21181517 | 1 | 3 | 07/10/2022 09:23:01 | 07/10/2022 18:26:00 | Interna-Não programada-Meio ambiente-Vento | 220 | 1 | 14959 | 9,05 |
| **6072** | 10 | 2022 | 14870 | 2 | 60 | 20221034973 | 16747010 | 1 | 3 | 07/10/2022 09:23:11 | 07/10/2022 14:10:00 | Interna-Não programada-Meio ambiente-Vento | 220 | 1 | 39631 | 4,78 |
| **6072** | 10 | 2022 | 14973 | 1 | 163 | 20221034975 | 780050022 | 1 | 3 | 07/10/2022 09:23:21 | 07/10/2022 11:00:00 | Interna-Não programada-Meio ambiente-Vento | 220 | 1 | 12138 | 1,61 |
| **6072** | 10 | 2022 | 14864 | 2 | 344 | 20221034993 | AP11161821 | 1 | 3 | 07/10/2022 09:21:38 | 07/10/2022 10:54:00 | Interna-Não programada-Meio ambiente-Vento | 220 | 182 | 31664 | 280,18 |
| **6072** | 10 | 2022 | 14923 | 1 | 371 | 20221034995 | MO21138527 | 1 | 3 | 07/10/2022 09:24:48 | 07/10/2022 15:21:48 | Interna-Não programada-Meio ambiente-Vento | 220 | 1 | 33539 | 5,95 |
| **6072** | 10 | 2022 | 16484 | 32 | 570 | 20221035008 | RV12240290 | 1 | 3 | 07/10/2022 09:20:27 | 07/10/2022 16:09:00 | Interna-Não programada-Meio ambiente-Vento | 34500 | 14 | 6743 | 95,33 |
| **6072** | 10 | 2022 | 14876 | 1 | 458 | 20221035012 | GT12352741RE | 1 | 3 | 07/10/2022 07:18:00 | 08/10/2022 01:08:00 | Interna-Não programada-Meio ambiente-Vento | 13800 | 10 | 10294 | 178,33 |
| **6072** | 10 | 2022 | 14876 | 1 | 458 | 20221035012 | GT12352741RE | 1 | 3 | 07/10/2022 07:18:00 | 07/10/2022 18:02:00 | Interna-Não programada-Meio ambiente-Vento | 13800 | 21 | 10294 | 225,40 |
| **6072** | 10 | 2022 | 14922 | 1 | 46 | 20221035014 | IP12234083 | 1 | 3 | 07/10/2022 09:25:51 | 07/10/2022 15:05:00 | Interna-Não programada-Meio ambiente-Descarga Atmosférica | 13800 | 2 | 10701 | 11,30 |
| **6072** | 10 | 2022 | 14966 | 11 | 57 | 20221035018 | AP11251718 | 1 | 3 | 07/10/2022 09:01:27 | 07/10/2022 10:42:00 | Interna-Não programada-Meio ambiente-Vento | 220 | 85 | 31957 | 142,45 |
| **6072** | 10 | 2022 | 14962 | 32 | 151 | 20221035019 | PK21047205 | 1 | 3 | 07/10/2022 09:26:12 | 08/10/2022 04:35:00 | Interna-Não programada-Meio ambiente-Vento | 220 | 1 | 15316 | 19,15 |
| **6072** | 10 | 2022 | 14890 | 4 | 34 | 20221035020 | 10018661600 | 1 | 3 | 07/10/2022 09:26:20 | 07/10/2022 11:49:00 | Interna-Não programada-Meio ambiente-Vento | 220 | 1 | 47478 | 2,38 |
| **6072** | 10 | 2022 | 15742 | 4 | 99 | 20221035025 | IT21143844 | 1 | 3 | 07/10/2022 09:26:43 | 07/10/2022 11:36:00 | Interna-Não programada-Meio ambiente-Vento | 220 | 1 | 23873 | 2,15 |
| **6072** | 10 | 2022 | 14892 | 30 | 37 | 20221035030 | IY12158916 | 1 | 3 | 07/10/2022 07:49:18 | 08/10/2022 13:44:00 | Interna-Não programada-Meio ambiente-Árvore ou Vegetação | 34500 | 3 | 3986 | 89,74 |
| **6072** | 10 | 2022 | 16491 | 1 | 17 | 20221035038 | AI12032163 | 1 | 3 | 07/10/2022 09:23:22 | 08/10/2022 03:12:00 | Interna-Não programada-Meio ambiente-Vento | 13800 | 8 | 17888 | 142,48 |
| **6072** | 10 | 2022 | 14951 | 31 | 137 | 20221035045 | PB12313643 | 1 | 3 | 07/10/2022 09:28:38 | 07/10/2022 11:27:00 | Interna-Não programada-Meio ambiente-Vento | 34500 | 1 | 15038 | 1,97 |
| **6072** | 10 | 2022 | 16475 | 2 | 453 | 20221035046 | 10023297164 | 1 | 3 | 07/10/2022 09:28:56 | 07/10/2022 12:06:00 | Interna-Não programada-Meio ambiente-Vento | 220 | 1 | 50648 | 2,62 |
| **6072** | 10 | 2022 | 14922 | 2 | 83 | 20221035047 | IP12231489 | 1 | 3 | 07/10/2022 09:28:57 | 07/10/2022 11:52:00 | Interna-Não programada-Meio ambiente-Descarga Atmosférica | 13800 | 89 | 10701 | 212,19 |
| **6072** | 10 | 2022 | 14938 | 30 | 134 | 20221035049 | 1050434 | 1 | 3 | 07/10/2022 07:27:40 | 08/10/2022 17:23:00 | Interna-Não programada-Meio ambiente-Vento | 34500 | 1 | 13895 | 33,92 |
| **6072** | 10 | 2022 | 14938 | 30 | 134 | 20221035049 | 1050434 | 1 | 3 | 07/10/2022 07:27:40 | 08/10/2022 17:15:00 | Interna-Não programada-Meio ambiente-Vento | 34500 | 2 | 13895 | 67,58 |
| **6072** | 10 | 2022 | 14941 | 31 | 329 | 20221035049 | 1050434 | 1 | 3 | 07/10/2022 07:27:40 | 07/10/2022 08:17:28 | Interna-Não programada-Meio ambiente-Vento | 34500 | 13 | 7583 | 10,79 |
| **6072** | 10 | 2022 | 14938 | 30 | 134 | 20221035049 | 1050434 | 1 | 3 | 07/10/2022 07:27:40 | 07/10/2022 18:56:26 | Interna-Não programada-Meio ambiente-Vento | 34500 | 16 | 13895 | 183,67 |
| **6072** | 10 | 2022 | 14938 | 30 | 134 | 20221035049 | 1050434 | 1 | 3 | 07/10/2022 07:27:40 | 07/10/2022 14:05:46 | Interna-Não programada-Meio ambiente-Vento | 34500 | 31 | 13895 | 205,69 |
| **6072** | 10 | 2022 | 14938 | 31 | 134 | 20221035049 | 1050434 | 1 | 3 | 07/10/2022 07:27:40 | 07/10/2022 08:17:28 | Interna-Não programada-Meio ambiente-Vento | 34500 | 37 | 13895 | 30,71 |
| **6072** | 10 | 2022 | 14938 | 30 | 134 | 20221035049 | 1050434 | 1 | 3 | 07/10/2022 07:27:40 | 07/10/2022 15:23:49 | Interna-Não programada-Meio ambiente-Vento | 34500 | 55 | 13895 | 436,47 |
| **6072** | 10 | 2022 | 14938 | 33 | 105 | 20221035049 | 1050434 | 1 | 3 | 07/10/2022 07:27:40 | 07/10/2022 08:02:00 | Interna-Não programada-Meio ambiente-Vento | 34500 | 305 | 13895 | 174,53 |
| **6072** | 10 | 2022 | 14938 | 1 | 134 | 20221035049 | 1050434 | 1 | 3 | 07/10/2022 07:27:40 | 07/10/2022 08:17:28 | Interna-Não programada-Meio ambiente-Vento | 34500 | 393 | 13895 | 326,19 |
| **6072** | 10 | 2022 | 14938 | 2 | 48 | 20221035049 | 1050434 | 1 | 3 | 07/10/2022 07:27:40 | 07/10/2022 07:49:15 | Interna-Não programada-Meio ambiente-Vento | 34500 | 875 | 13895 | 314,76 |
| **6072** | 10 | 2022 | 14938 | 2 | 134 | 20221035049 | 1050434 | 1 | 3 | 07/10/2022 07:27:40 | 07/10/2022 08:17:28 | Interna-Não programada-Meio ambiente-Vento | 34500 | 1092 | 13895 | 906,36 |
| **6072** | 10 | 2022 | 14941 | 2 | 92 | 20221035049 | 1050434 | 1 | 3 | 07/10/2022 07:27:40 | 07/10/2022 08:17:28 | Interna-Não programada-Meio ambiente-Vento | 34500 | 1440 | 7583 | 1195,20 |
| **6072** | 10 | 2022 | 14938 | 1 | 48 | 20221035049 | 1050434 | 1 | 3 | 07/10/2022 07:27:40 | 07/10/2022 07:49:15 | Interna-Não programada-Meio ambiente-Vento | 34500 | 1445 | 13895 | 519,80 |
| **6072** | 10 | 2022 | 14941 | 1 | 92 | 20221035049 | 1050434 | 1 | 3 | 07/10/2022 07:27:40 | 07/10/2022 08:17:28 | Interna-Não programada-Meio ambiente-Vento | 34500 | 2404 | 7583 | 1995,32 |
| **6072** | 10 | 2022 | 14938 | 2 | 48 | 20221035049 | 1050434 | 1 | 3 | 07/10/2022 13:24:03 | 07/10/2022 14:04:12 | Interna-Não programada-Meio ambiente-Vento | 34500 | 874 | 13895 | 584,85 |
| **6072** | 10 | 2022 | 14938 | 1 | 48 | 20221035049 | 1050434 | 1 | 3 | 07/10/2022 13:24:03 | 07/10/2022 14:04:12 | Interna-Não programada-Meio ambiente-Vento | 34500 | 1445 | 13895 | 966,95 |
| **6072** | 10 | 2022 | 14938 | 2 | 48 | 20221035049 | 1050434 | 1 | 3 | 07/10/2022 19:17:12 | 07/10/2022 19:28:00 | Interna-Não programada-Meio ambiente-Vento | 34500 | 875 | 13895 | 157,50 |
| **6072** | 10 | 2022 | 14938 | 1 | 48 | 20221035049 | 1050434 | 1 | 3 | 07/10/2022 19:17:12 | 07/10/2022 19:28:00 | Interna-Não programada-Meio ambiente-Vento | 34500 | 1443 | 13895 | 259,74 |
| **6072** | 10 | 2022 | 15742 | 3 | 99 | 20221035051 | IT11000009 | 1 | 3 | 07/10/2022 09:26:05 | 07/10/2022 13:32:03 | Interna-Não programada-Meio ambiente-Vento | 220 | 120 | 23873 | 491,93 |
| **6072** | 10 | 2022 | 14954 | 35 | 346 | 20221035054 | KR12163676RE | 1 | 3 | 07/10/2022 09:25:48 | 07/10/2022 15:04:00 | Interna-Não programada-Meio ambiente-Vento | 34500 | 30 | 3578 | 169,10 |
| **6072** | 10 | 2022 | 14957 | 2 | 145 | 20221035056 | PG21152973 | 1 | 3 | 07/10/2022 09:29:50 | 07/10/2022 19:07:00 | Interna-Não programada-Meio ambiente-Vento | 220 | 1 | 4552 | 9,62 |
| **6072** | 10 | 2022 | 14918 | 33 | 1 | 20221035070 | SI21238723 | 1 | 3 | 07/10/2022 09:30:33 | 07/10/2022 11:54:00 | Interna-Não programada-Meio ambiente-Vento | 220 | 1 | 33935 | 2,39 |
| **6072** | 10 | 2022 | 14911 | 1 | 71 | 20221035075 | GS10396204 | 1 | 3 | 07/10/2022 09:26:53 | 07/10/2022 16:53:02 | Interna-Não programada-Meio ambiente-Vento | 13800 | 9 | 15171 | 66,92 |
| **6072** | 10 | 2022 | 14941 | 1 | 92 | 20221035075 | GS10396204 | 1 | 3 | 07/10/2022 09:26:53 | 07/10/2022 13:09:58 | Interna-Não programada-Meio ambiente-Vento | 13800 | 22 | 7583 | 81,80 |
| **6072** | 10 | 2022 | 14911 | 1 | 71 | 20221035075 | GS10396204 | 1 | 3 | 07/10/2022 09:26:53 | 07/10/2022 17:04:48 | Interna-Não programada-Meio ambiente-Vento | 13800 | 31 | 15171 | 236,59 |

| | | | | | | | | | | | | | | | | |
|---|---|---|---|---|---|---|---|---|---|---|---|---|---|---|---|---|
| **6072** | 10 | 2022 | 14911 | 1 | 71 | 20221035075 | GS10396204 | 1 | 3 | 07/10/2022 09:26:53 | 07/10/2022 15:54:24 | Interna-Não programada-Meio ambiente-Vento | 13800 | 67 | 15171 | 432,73 |
| **6072** | 10 | 2022 | 14911 | 1 | 71 | 20221035075 | GS10396204 | 1 | 3 | 07/10/2022 09:26:53 | 07/10/2022 13:09:58 | Interna-Não programada-Meio ambiente-Vento | 13800 | 217 | 15171 | 806,82 |
| **6072** | 10 | 2022 | 14893 | 31 | 243 | 20221035079 | DJ12164270 | 1 | 3 | 07/10/2022 09:31:27 | 07/10/2022 17:05:00 | Interna-Não programada-Meio ambiente-Vento | 34500 | 3 | 5298 | 22,68 |
| **6072** | 10 | 2022 | 14880 | 1 | 267 | 20221035082 | ID21000098 | 1 | 3 | 07/10/2022 09:31:28 | 07/10/2022 11:18:00 | Interna-Não programada-Meio ambiente-Descarga Atmosférica | 220 | 1 | 5039 | 1,78 |
| **6072** | 10 | 2022 | 14937 | 7 | 237 | 20221035089 | 20489808 | 1 | 3 | 07/10/2022 09:31:56 | 07/10/2022 19:30:00 | Interna-Não programada-Meio ambiente-Vento | 220 | 1 | 33900 | 9,97 |
| **6072** | 10 | 2022 | 14949 | 1 | 136 | 20221035094 | PO21137704 | 1 | 3 | 07/10/2022 09:32:23 | 07/10/2022 12:56:00 | Interna-Não programada-Meio ambiente-Descarga Atmosférica | 220 | 1 | 1880 | 3,39 |
| **6072** | 10 | 2022 | 14923 | 1 | 121 | 20221035096 | JR12220344 | 1 | 3 | 07/10/2022 08:47:01 | 08/10/2022 02:27:00 | Interna-Não programada-Meio ambiente-Vento | 13800 | 6 | 33539 | 106,00 |
| **6072** | 10 | 2022 | 14889 | 2 | 54 | 20221035097 | GD21215577 | 1 | 3 | 07/10/2022 09:32:36 | 07/10/2022 10:57:00 | Interna-Não programada-Meio ambiente-Descarga Atmosférica | 220 | 2 | 21088 | 2,81 |
| **6072** | 10 | 2022 | 14962 | 2 | 41 | 20221035098 | ED12039150 | 1 | 3 | 07/10/2022 09:30:11 | 08/10/2022 02:55:00 | Interna-Não programada-Meio ambiente-Descarga Atmosférica | 13800 | 13 | 15316 | 226,38 |
| **6072** | 10 | 2022 | 14929 | 2 | 93 | 20221035100 | IK11299480 | 1 | 3 | 07/10/2022 09:32:39 | 07/10/2022 12:09:00 | Interna-Não programada-Meio ambiente-Vento | 220 | 64 | 19397 | 166,77 |
| **6072** | 10 | 2022 | 14945 | 1 | 185 | 20221035103 | AZ21157590 | 1 | 3 | 07/10/2022 09:32:50 | 07/10/2022 14:28:00 | Interna-Não programada-Meio ambiente-Descarga Atmosférica | 220 | 2 | 10061 | 9,84 |
| **6072** | 10 | 2022 | 14982 | 2 | 489 | 20221035108 | 10002857543 | 1 | 3 | 07/10/2022 09:33:03 | 07/10/2022 17:12:00 | Interna-Não programada-Meio ambiente-Vento | 220 | 1 | 36347 | 7,65 |
| **6072** | 10 | 2022 | 14860 | 1 | 365 | 20221035111 | 10031411922 | 1 | 3 | 07/10/2022 09:33:17 | 07/10/2022 11:59:00 | Interna-Não programada-Meio ambiente-Vento | 220 | 1 | 28374 | 2,43 |
| **6072** | 10 | 2022 | 14869 | 1 | 494 | 20221035119 | 4940204 | 1 | 3 | 07/10/2022 09:33:58 | 07/10/2022 13:54:00 | Interna-Não programada-Meio ambiente-Descarga Atmosférica | 13800 | 61 | 4849 | 264,37 |
| **6072** | 10 | 2022 | 14928 | 2 | 91 | 20221035120 | IW12201725 | 1 | 3 | 07/10/2022 09:33:58 | 07/10/2022 14:36:00 | Interna-Não programada-Meio ambiente-Vento | 13800 | 668 | 12086 | 3362,64 |
| **6072** | 10 | 2022 | 14976 | 2 | 569 | 20221035122 | SU21219471 | 1 | 3 | 07/10/2022 09:34:01 | 07/10/2022 21:48:00 | Interna-Não programada-Meio ambiente-Descarga Atmosférica | 220 | 1 | 3337 | 12,23 |
| **6072** | 10 | 2022 | 14898 | 1 | 125 | 20221035123 | 2710040457 | 1 | 3 | 07/10/2022 09:34:07 | 07/10/2022 18:23:14 | Interna-Não programada-Meio ambiente-Vento | 220 | 1 | 12796 | 8,82 |
| **6072** | 10 | 2022 | 14934 | 30 | 103 | 20221035126 | JT12234396 | 1 | 3 | 07/10/2022 05:58:35 | 08/10/2022 15:47:00 | Interna-Não programada-Meio ambiente-Descarga Atmosférica | 34500 | 10 | 7235 | 338,07 |
| **6072** | 10 | 2022 | 16489 | 2 | 422 | 20221035127 | 10014352522 | 1 | 3 | 07/10/2022 09:34:20 | 08/10/2022 01:50:48 | Interna-Não programada-Meio ambiente-Vento | 220 | 1 | 10681 | 16,27 |
| **6072** | 10 | 2022 | 14969 | 5 | 160 | 20221035141 | 630161446 | 1 | 3 | 07/10/2022 09:35:05 | 07/10/2022 16:39:00 | Interna-Não programada-Meio ambiente-Vento | 220 | 1 | 41407 | 7,07 |
| **6072** | 10 | 2022 | 14930 | 1 | 259 | 20221035142 | JL11239891 | 1 | 3 | 07/10/2022 09:35:06 | 07/10/2022 12:05:00 | Interna-Não programada-Meio ambiente-Descarga Atmosférica | 220 | 1 | 54841 | 2,50 |
| **6072** | 10 | 2022 | 14877 | 1 | 25 | 20221035151 | BT21041817 | 1 | 3 | 07/10/2022 09:36:22 | 07/10/2022 11:29:00 | Interna-Não programada-Meio ambiente-Vento | 220 | 1 | 7540 | 1,88 |
| **6072** | 10 | 2022 | 14898 | 32 | 50 | 20221035158 | EA21296765 | 1 | 3 | 07/10/2022 09:36:46 | 07/10/2022 16:27:00 | Interna-Não programada-Meio ambiente-Vento | 220 | 1 | 12796 | 6,84 |
| **6072** | 10 | 2022 | 14893 | 32 | 243 | 20221035159 | DJ12284819 | 1 | 3 | 07/10/2022 09:36:49 | 07/10/2022 15:13:00 | Interna-Não programada-Meio ambiente-Descarga Atmosférica | 34500 | 1 | 5298 | 5,60 |
| **6072** | 10 | 2022 | 14907 | 6 | 58 | 20221035161 | 12516703 | 1 | 3 | 07/10/2022 09:37:07 | 07/10/2022 14:48:00 | Interna-Não programada-Meio ambiente-Vento | 220 | 1 | 45872 | 5,18 |
| **6072** | 10 | 2022 | 14865 | 1 | 128 | 20221035176 | NZ31167184 | 1 | 3 | 07/10/2022 09:38:50 | 08/10/2022 08:16:00 | Interna-Não programada-Meio ambiente-Descarga Atmosférica | 220 | 1 | 17992 | 22,62 |
| **6072** | 10 | 2022 | 14946 | 1 | 312 | 20221035184 | OV21440761 | 1 | 3 | 07/10/2022 09:39:27 | 07/10/2022 13:02:00 | Interna-Não programada-Meio ambiente-Vento | 220 | 1 | 10896 | 3,38 |
| **6072** | 10 | 2022 | 14930 | 35 | 374 | 20221035191 | FA12376671 | 1 | 3 | 07/10/2022 07:07:32 | 07/10/2022 12:45:00 | Interna-Não programada-Meio ambiente-Vento | 34500 | 13 | 54841 | 73,12 |
| **6072** | 10 | 2022 | 14885 | 9 | 61 | 20221035193 | 10286858 | 1 | 3 | 07/10/2022 09:40:48 | 07/10/2022 11:58:00 | Interna-Não programada-Meio ambiente-Vento | 220 | 1 | 35768 | 2,29 |
| **6072** | 10 | 2022 | 14921 | 2 | 169 | 20221035199 | BZ21295783 | 1 | 3 | 07/10/2022 09:41:03 | 07/10/2022 18:20:00 | Interna-Não programada-Meio ambiente-Descarga Atmosférica | 220 | 1 | 12046 | 8,65 |
| **6072** | 10 | 2022 | 14908 | 12 | 58 | 20221035204 | GN11170634 | 1 | 3 | 07/10/2022 09:12:49 | 07/10/2022 14:51:43 | Interna-Não programada-Meio ambiente-Vento | 220 | 31 | 45099 | 175,10 |
| **6072** | 10 | 2022 | 15738 | 1 | 62 | 20221035209 | 13462490 | 1 | 3 | 07/10/2022 09:41:55 | 07/10/2022 13:44:00 | Interna-Não programada-Meio ambiente-Vento | 220 | 1 | 39887 | 4,03 |
| **6072** | 10 | 2022 | 14924 | 30 | 302 | 20221035212 | II12170252 | 1 | 3 | 07/10/2022 09:42:18 | 07/10/2022 15:30:00 | Interna-Não programada-Meio ambiente-Vento | 34500 | 2 | 10198 | 11,59 |
| **6072** | 10 | 2022 | 14956 | 2 | 581 | 20221035213 | MY11036560 | 1 | 3 | 07/10/2022 08:51:06 | 07/10/2022 14:18:49 | Interna-Não programada-Meio ambiente-Vento | 220 | 97 | 33108 | 529,81 |
| **6072** | 10 | 2022 | 14894 | 2 | 40 | 20221035220 | CB21235579 | 1 | 3 | 07/10/2022 09:43:37 | 07/10/2022 11:54:00 | Interna-Não programada-Meio ambiente-Descarga Atmosférica | 220 | 1 | 18476 | 2,17 |
| **6072** | 10 | 2022 | 16484 | 34 | 328 | 20221035221 | RV12249048 | 1 | 3 | 07/10/2022 09:41:52 | 07/10/2022 15:20:00 | Interna-Não programada-Meio ambiente-Descarga Atmosférica | 34500 | 5 | 6743 | 28,18 |
| **6072** | 10 | 2022 | 14940 | 4 | 38 | 20221035222 | LZ11169005 | 1 | 3 | 07/10/2022 09:43:58 | 07/10/2022 17:05:00 | Interna-Não programada-Meio ambiente-Vento | 220 | 13 | 110957 | 95,56 |
| **6072** | 10 | 2022 | 16478 | 1 | 350 | 20221035224 | HD21283363 | 1 | 3 | 07/10/2022 09:44:32 | 07/10/2022 14:32:00 | Interna-Não programada-Meio ambiente-Vento | 220 | 2 | 8820 | 9,58 |
| **6072** | 10 | 2022 | 14928 | 2 | 91 | 20221035225 | 100080418 | 1 | 3 | 07/10/2022 09:44:35 | 07/10/2022 14:13:00 | Interna-Não programada-Meio ambiente-Vento | 220 | 1 | 12086 | 4,47 |
| **6072** | 10 | 2022 | 14964 | 1 | 156 | 20221035228 | QI12000241 | 1 | 3 | 07/10/2022 09:44:42 | 08/10/2022 14:22:11 | Interna-Não programada-Meio ambiente-Vento | 13800 | 2 | 27742 | 57,25 |
| **6072** | 10 | 2022 | 14964 | 1 | 156 | 20221035228 | QI12000241 | 1 | 3 | 07/10/2022 09:44:42 | 08/10/2022 14:58:03 | Interna-Não programada-Meio ambiente-Vento | 13800 | 5 | 27742 | 146,11 |
| **6072** | 10 | 2022 | 14964 | 1 | 156 | 20221035228 | QI12000241 | 1 | 3 | 07/10/2022 09:44:42 | 08/10/2022 15:10:29 | Interna-Não programada-Meio ambiente-Vento | 13800 | 6 | 27742 | 176,58 |
| **6072** | 10 | 2022 | 14964 | 1 | 156 | 20221035228 | QI12000241 | 1 | 3 | 07/10/2022 15:16:07 | 07/10/2022 15:52:46 | Interna-Não programada-Meio ambiente-Vento | 13800 | 51 | 27742 | 31,15 |
| **6072** | 10 | 2022 | 14979 | 3 | 202 | 20221035244 | CO18459885TS | 1 | 3 | 07/10/2022 09:46:23 | 07/10/2022 19:45:00 | Interna-Não programada-Meio ambiente-Descarga Atmosférica | 13800 | 42 | 17763 | 419,03 |
| **6072** | 10 | 2022 | 14877 | 31 | 321 | 20221035251 | BT21172055 | 1 | 3 | 07/10/2022 09:47:05 | 07/10/2022 13:21:00 | Interna-Não programada-Meio ambiente-Vento | 220 | 2 | 7540 | 7,13 |
| **6072** | 10 | 2022 | 14859 | 2 | 454 | 20221035257 | ZN12375219 | 1 | 3 | 07/10/2022 09:48:07 | 07/10/2022 13:01:00 | Interna-Não programada-Meio ambiente-Vento | 13800 | 26 | 27390 | 83,58 |
| **6072** | 10 | 2022 | 14949 | 33 | 136 | 20221035259 | TA12139137 | 1 | 3 | 07/10/2022 07:41:14 | 09/10/2022 11:52:14 | Interna-Não programada-Meio ambiente-Descarga Atmosférica | 34500 | 3 | 1880 | 156,55 |
| **6072** | 10 | 2022 | 14969 | 6 | 160 | 20221035261 | 630223671 | 1 | 3 | 07/10/2022 09:48:22 | 07/10/2022 20:18:00 | Interna-Não programada-Meio ambiente-Vento | 220 | 1 | 41407 | 10,49 |
| **6072** | 10 | 2022 | 14908 | 9 | 58 | 20221035266 | 13232666 | 1 | 3 | 07/10/2022 09:48:39 | 07/10/2022 12:50:00 | Interna-Não programada-Meio ambiente-Vento | 220 | 1 | 45099 | 3,02 |
| **6072** | 10 | 2022 | 14956 | 2 | 581 | 20221035270 | MY12296343 | 1 | 3 | 07/10/2022 09:49:11 | 07/10/2022 12:45:00 | Interna-Não programada-Meio ambiente-Vento | 13800 | 8 | 33108 | 23,44 |
| **6072** | 10 | 2022 | 14965 | 2 | 57 | 20221035271 | 15150197 | 1 | 3 | 07/10/2022 09:49:19 | 07/10/2022 14:52:00 | Interna-Não programada-Meio ambiente-Vento | 220 | 1 | 52212 | 5,04 |
| **6072** | 10 | 2022 | 14865 | 1 | 307 | 20221035276 | IB21105200 | 1 | 3 | 07/10/2022 09:49:49 | 07/10/2022 14:43:00 | Interna-Não programada-Meio ambiente-Descarga Atmosférica | 220 | 1 | 17992 | 4,89 |
| **6072** | 10 | 2022 | 15730 | 2 | 415 | 20221035277 | RV21194436 | 1 | 3 | 07/10/2022 09:49:56 | 08/10/2022 12:00:12 | Interna-Não programada-Meio ambiente-Vento | 220 | 2 | 1328 | 52,34 |
| **6072** | 10 | 2022 | 14961 | 32 | 325 | 20221035286 | PI21072301 | 1 | 3 | 07/10/2022 09:50:41 | 07/10/2022 12:04:00 | Interna-Não programada-Meio ambiente-Vento | 220 | 2 | 40529 | 4,44 |
| **6072** | 10 | 2022 | 14956 | 5 | 581 | 20221035288 | MY11064638 | 1 | 3 | 07/10/2022 07:24:49 | 07/10/2022 11:58:09 | Interna-Não programada-Meio ambiente-Vento | 220 | 130 | 33108 | 592,22 |
| **6072** | 10 | 2022 | 14923 | 32 | 85 | 20221035292 | ME12062838 | 1 | 3 | 07/10/2022 07:58:04 | 07/10/2022 17:59:00 | Interna-Não programada-Meio ambiente-Descarga Atmosférica | 34500 | 15 | 33539 | 150,23 |
| **6072** | 10 | 2022 | 14869 | 34 | 320 | 20221035295 | AK11264955 | 1 | 3 | 07/10/2022 09:51:31 | 07/10/2022 16:51:11 | Interna-Não programada-Meio ambiente-Vento | 220 | 120 | 4849 | 839,33 |
| **6072** | 10 | 2022 | 15734 | 38 | 347 | 20221035297 | KR12244611 | 1 | 3 | 07/10/2022 09:51:49 | 07/10/2022 13:20:00 | Interna-Não programada-Meio ambiente-Vento | 34500 | 5 | 2555 | 17,35 |
| **6072** | 10 | 2022 | 14962 | 1 | 151 | 20221035304 | PK18430278TS | 1 | 3 | 07/10/2022 08:23:08 | 07/10/2022 14:24:00 | Interna-Não programada-Meio ambiente-Vento | 13800 | 43 | 15316 | 258,62 |
| **6072** | 10 | 2022 | 14989 | 3 | 80 | 20221035308 | IN21066321 | 1 | 3 | 07/10/2022 09:53:40 | 07/10/2022 11:13:00 | Interna-Não programada-Meio ambiente-Vento | 220 | 1 | 24280 | 1,32 |
| **6072** | 10 | 2022 | 14927 | 1 | 90 | 20221035310 | IJ12089266 | 1 | 3 | 07/10/2022 09:53:58 | 08/10/2022 07:43:37 | Interna-Não programada-Meio ambiente-Vento | 13800 | 5 | 3123 | 109,14 |
| **6072** | 10 | 2022 | 15734 | 1 | 186 | 20221035326 | LZ12333209LD | 1 | 3 | 07/10/2022 09:54:06 | 07/10/2022 13:52:20 | Interna-Não programada-Meio ambiente-Vento | 13800 | 42 | 2555 | 166,76 |
| **6072** | 10 | 2022 | 15734 | 1 | 186 | 20221035326 | LZ12333209LD | 1 | 3 | 07/10/2022 12:05:38 | 07/10/2022 13:52:20 | Interna-Não programada-Meio ambiente-Vento | 13800 | 28 | 2555 | 49,79 |
| **6072** | 10 | 2022 | 14879 | 1 | 95 | 20221035331 | IM21247826 | 1 | 3 | 07/10/2022 09:55:49 | 08/10/2022 00:39:00 | Interna-Não programada-Meio ambiente-Descarga Atmosférica | 220 | 1 | 29141 | 14,72 |
| **6072** | 10 | 2022 | 14924 | 1 | 302 | 20221035333 | 3020214 | 1 | 3 | 07/10/2022 10:14:05 | 07/10/2022 10:17:26 | Interna-Não programada-Meio ambiente-Vento | 13800 | 557 | 10198 | 31,10 |
| **6072** | 10 | 2022 | 14924 | 1 | 302 | 20221035333 | 3020214 | 1 | 3 | 07/10/2022 10:22:36 | 07/10/2022 16:11:00 | Interna-Não programada-Meio ambiente-Vento | 13800 | 1 | 10198 | 5,81 |
| **6072** | 10 | 2022 | 14924 | 1 | 302 | 20221035333 | 3020214 | 1 | 3 | 07/10/2022 10:22:36 | 07/10/2022 14:34:18 | Interna-Não programada-Meio ambiente-Vento | 13800 | 44 | 10198 | 184,58 |
| **6072** | 10 | 2022 | 14924 | 1 | 302 | 20221035333 | 3020214 | 1 | 3 | 07/10/2022 10:22:36 | 07/10/2022 14:14:22 | Interna-Não programada-Meio ambiente-Vento | 13800 | 512 | 10198 | 1977,74 |
| **6072** | 10 | 2022 | 14911 | 2 | 100 | 20221035335 | FC21242771 | 1 | 3 | 07/10/2022 09:56:04 | 07/10/2022 19:28:00 | Interna-Não programada-Meio ambiente-Vento | 220 | 1 | 15171 | 9,53 |
| **6072** | 10 | 2022 | 14877 | 1 | 25 | 20221035338 | JR12016151 | 1 | 3 | 07/10/2022 15:44:00 | 10/10/2022 07:10:43 | Interna-Não programada-Meio ambiente-Vento | 13800 | 20 | 7540 | 1268,91 |
| **6072** | 10 | 2022 | 14979 | 3 | 202 | 20221035344 | AI21040572 | 1 | 3 | 07/10/2022 09:56:52 | 07/10/2022 16:48:00 | Interna-Não programada-Meio ambiente-Descarga Atmosférica | 220 | 1 | 17763 | 6,85 |
| **6072** | 10 | 2022 | 14902 | 1 | 49 | 20221035349 | FR21186491 | 1 | 3 | 07/10/2022 09:57:42 | 07/10/2022 10:53:04 | Interna-Não programada-Meio ambiente-Descarga Atmosférica | 220 | 1 | 5399 | 0,92 |
| **6072** | 10 | 2022 | 16491 | 1 | 335 | 20221035352 | FN12013300 | 1 | 3 | 07/10/2022 09:58:12 | 07/10/2022 12:10:00 | Interna-Não programada-Meio ambiente-Vento | 13800 | 9 | 17888 | 19,77 |

| | | | | | | | | | | | | | | | | |
|---|---|---|---|---|---|---|---|---|---|---|---|---|---|---|---|---|
| **6072** | 10 | 2022 | 14923 | 1 | 200 | 20221035357 | DI12402919 | 1 | 3 | 07/10/2022 07:11:59 | 08/10/2022 07:31:00 | Interna-Não programada-Meio ambiente-Vento | 13800 | 17 | 33539 | 413,39 |
| **6072** | 10 | 2022 | 14863 | 2 | 5 | 20221035362 | 20671623 | 1 | 3 | 07/10/2022 09:59:03 | 07/10/2022 14:48:00 | Interna-Não programada-Meio ambiente-Vento | 220 | 1 | 87499 | 4,82 |
| **6072** | 10 | 2022 | 15732 | 2 | 220 | 20221035367 | HD12282651 | 1 | 3 | 07/10/2022 09:59:49 | 07/10/2022 12:32:00 | Interna-Não programada-Meio ambiente-Descarga Atmosférica | 13800 | 179 | 15873 | 454,01 |
| **6072** | 10 | 2022 | 14953 | 1 | 488 | 20221035368 | PL21000090 | 1 | 3 | 07/10/2022 09:59:50 | 08/10/2022 10:13:00 | Interna-Não programada-Meio ambiente-Vento | 220 | 1 | 20994 | 24,22 |
| **6072** | 10 | 2022 | 14969 | 5 | 587 | 20221035375 | RV11000158 | 1 | 3 | 07/10/2022 08:42:01 | 07/10/2022 11:57:00 | Interna-Não programada-Meio ambiente-Vento | 220 | 88 | 41407 | 285,98 |
| **6072** | 10 | 2022 | 14941 | 2 | 92 | 20221035380 | IU21014861 | 1 | 3 | 07/10/2022 10:01:06 | 08/10/2022 03:01:00 | Interna-Não programada-Meio ambiente-Descarga Atmosférica | 220 | 1 | 7583 | 17,00 |
| **6072** | 10 | 2022 | 14974 | 31 | 166 | 20221035382 | SH12271266 | 1 | 3 | 07/10/2022 10:01:30 | 07/10/2022 20:07:00 | Interna-Não programada-Meio ambiente-Descarga Atmosférica | 34500 | 5 | 2047 | 50,46 |
| **6072** | 10 | 2022 | 14986 | 1 | 379 | 20221035383 | UT21216001 | 1 | 3 | 07/10/2022 10:01:35 | 07/10/2022 13:33:00 | Interna-Não programada-Meio ambiente-Vento | 220 | 1 | 2191 | 3,52 |
| **6072** | 10 | 2022 | 14961 | 32 | 325 | 20221035386 | PI11248821 | 1 | 3 | 07/10/2022 10:02:00 | 07/10/2022 12:49:00 | Interna-Não programada-Meio ambiente-Vento | 220 | 1 | 40529 | 2,78 |
| **6072** | 10 | 2022 | 16474 | 12 | 61 | 20221035388 | GN11001238 | 1 | 3 | 07/10/2022 08:49:41 | 07/10/2022 12:42:00 | Interna-Não programada-Meio ambiente-Vento | 220 | 55 | 18176 | 212,96 |
| **6072** | 10 | 2022 | 15744 | 3 | 103 | 20221035389 | 290234815 | 1 | 3 | 07/10/2022 10:02:17 | 08/10/2022 19:34:00 | Interna-Não programada-Meio ambiente-Vento | 220 | 1 | 24679 | 33,53 |
| **6072** | 10 | 2022 | 14956 | 2 | 242 | 20221035390 | MY12196234LD | 1 | 3 | 07/10/2022 18:45:39 | 08/10/2022 21:20:00 | Interna-Não programada-Meio ambiente-Descarga Atmosférica | 13800 | 12 | 33108 | 318,87 |
| **6072** | 10 | 2022 | 14962 | 32 | 151 | 20221035396 | PK10432306 | 1 | 3 | 07/10/2022 10:00:32 | 07/10/2022 12:47:27 | Interna-Não programada-Meio ambiente-Vento | 34500 | 39 | 15316 | 108,50 |
| **6072** | 10 | 2022 | 14962 | 32 | 151 | 20221035396 | PK10432306 | 1 | 3 | 07/10/2022 10:00:32 | 07/10/2022 12:39:45 | Interna-Não programada-Meio ambiente-Vento | 34500 | 130 | 15316 | 344,97 |
| **6072** | 10 | 2022 | 14962 | 32 | 151 | 20221035396 | PK10432306 | 1 | 3 | 07/10/2022 12:50:52 | 08/10/2022 08:27:16 | Interna-Não programada-Meio ambiente-Vento | 34500 | 40 | 15316 | 784,27 |
| **6072** | 10 | 2022 | 14962 | 32 | 151 | 20221035396 | PK10432306 | 1 | 3 | 07/10/2022 12:50:52 | 07/10/2022 13:13:19 | Interna-Não programada-Meio ambiente-Vento | 34500 | 130 | 15316 | 48,64 |
| **6072** | 10 | 2022 | 14981 | 9 | 498 | 20221035399 | SW12395356LD | 1 | 3 | 07/10/2022 09:58:13 | 07/10/2022 12:36:00 | Interna-Não programada-Meio ambiente-Vento | 13800 | 6 | 56045 | 15,78 |
| **6072** | 10 | 2022 | 14955 | 3 | 384 | 20221035416 | IT11000131 | 1 | 3 | 07/10/2022 10:04:46 | 07/10/2022 17:28:34 | Interna-Não programada-Meio ambiente-Vento | 220 | 19 | 5745 | 140,54 |
| **6072** | 10 | 2022 | 14984 | 3 | 351 | 20221035423 | TR21323249 | 1 | 3 | 07/10/2022 10:05:15 | 07/10/2022 11:28:00 | Interna-Não programada-Meio ambiente-Vento | 220 | 1 | 43839 | 1,38 |
| **6072** | 10 | 2022 | 16493 | 1 | 310 | 20221035429 | SV12205354 | 1 | 3 | 07/10/2022 10:03:35 | 07/10/2022 14:42:00 | Interna-Não programada-Meio ambiente-Descarga Atmosférica | 13800 | 39 | 16706 | 180,97 |
| **6072** | 10 | 2022 | 15732 | 1 | 589 | 20221035430 | BV21095100 | 1 | 3 | 07/10/2022 10:05:40 | 07/10/2022 13:37:00 | Interna-Não programada-Meio ambiente-Descarga Atmosférica | 220 | 1 | 15873 | 3,52 |
| **6072** | 10 | 2022 | 14908 | 7 | 58 | 20221035438 | 10019834940 | 1 | 3 | 07/10/2022 10:06:22 | 07/10/2022 12:44:00 | Interna-Não programada-Meio ambiente-Vento | 220 | 1 | 45099 | 2,63 |
| **6072** | 10 | 2022 | 14923 | 2 | 85 | 20221035439 | 10035368274 | 1 | 3 | 07/10/2022 10:06:29 | 07/10/2022 14:41:00 | Interna-Não programada-Meio ambiente-Vento | 220 | 1 | 33539 | 4,58 |
| **6072** | 10 | 2022 | 14969 | 8 | 160 | 20221035441 | RV18429712TS | 1 | 3 | 07/10/2022 07:08:19 | 08/10/2022 15:44:00 | Interna-Não programada-Meio ambiente-Vento | 13800 | 1 | 41407 | 32,59 |
| **6072** | 10 | 2022 | 14969 | 8 | 160 | 20221035441 | RV18429712TS | 1 | 3 | 07/10/2022 07:08:19 | 08/10/2022 11:06:00 | Interna-Não programada-Meio ambiente-Vento | 13800 | 1 | 41407 | 27,96 |
| **6072** | 10 | 2022 | 14969 | 8 | 160 | 20221035441 | RV18429712TS | 1 | 3 | 07/10/2022 07:08:19 | 08/10/2022 08:13:36 | Interna-Não programada-Meio ambiente-Vento | 13800 | 41 | 41407 | 1028,61 |
| **6072** | 10 | 2022 | 14890 | 2 | 34 | 20221035443 | 1990348420 | 1 | 3 | 07/10/2022 10:06:40 | 07/10/2022 15:48:00 | Interna-Não programada-Meio ambiente-Vento | 220 | 1 | 47478 | 5,69 |
| **6072** | 10 | 2022 | 14906 | 3 | 56 | 20221035446 | GE11000050 | 1 | 3 | 07/10/2022 10:05:52 | 07/10/2022 13:33:00 | Interna-Não programada-Meio ambiente-Vento | 220 | 116 | 32174 | 400,46 |
| **6072** | 10 | 2022 | 14938 | 2 | 105 | 20221035450 | JR12024844 | 1 | 3 | 07/10/2022 09:55:42 | 07/10/2022 12:25:00 | Interna-Não programada-Meio ambiente-Vento | 13800 | 49 | 13895 | 121,93 |
| **6072** | 10 | 2022 | 14929 | 3 | 93 | 20221035466 | 10013417558 | 1 | 3 | 07/10/2022 10:07:59 | 07/10/2022 16:42:00 | Interna-Não programada-Meio ambiente-Vento | 220 | 1 | 19397 | 6,57 |
| **6072** | 10 | 2022 | 14889 | 2 | 359 | 20221035490 | CT12053650 | 1 | 3 | 07/10/2022 10:10:10 | 07/10/2022 16:08:00 | Interna-Não programada-Meio ambiente-Vento | 13800 | 6 | 21088 | 35,78 |
| **6072** | 10 | 2022 | 15748 | 31 | 584 | 20221035493 | IP12114771 | 1 | 3 | 07/10/2022 10:10:20 | 07/10/2022 15:14:00 | Interna-Não programada-Meio ambiente-Descarga Atmosférica | 34500 | 3 | 11891 | 15,18 |
| **6072** | 10 | 2022 | 15734 | 35 | 347 | 20221035495 | KR12389576 | 1 | 3 | 07/10/2022 10:03:01 | 07/10/2022 14:51:00 | Interna-Não programada-Meio ambiente-Vento | 34500 | 37 | 2555 | 177,59 |
| **6072** | 10 | 2022 | 14968 | 2 | 113 | 20221035497 | ML12271555 | 1 | 3 | 07/10/2022 10:10:42 | 08/10/2022 13:43:00 | Interna-Não programada-Meio ambiente-Vento | 13800 | 10 | 10541 | 275,38 |
| **6072** | 10 | 2022 | 14908 | 7 | 58 | 20221035498 | GN11000819 | 1 | 3 | 07/10/2022 09:48:38 | 07/10/2022 12:38:00 | Interna-Não programada-Meio ambiente-Árvore ou Vegetação | 220 | 105 | 45099 | 296,39 |
| **6072** | 10 | 2022 | 14956 | 6 | 581 | 20221035500 | MY18458638TS | 1 | 3 | 07/10/2022 09:27:14 | 11/10/2022 01:10:00 | Interna-Não programada-Meio ambiente-Vento | 13800 | 1 | 33108 | 87,71 |
| **6072** | 10 | 2022 | 14956 | 6 | 581 | 20221035500 | MY18458638TS | 1 | 3 | 07/10/2022 09:27:14 | 11/10/2022 01:00:00 | Interna-Não programada-Meio ambiente-Vento | 13800 | 1 | 33108 | 87,55 |
| **6072** | 10 | 2022 | 14956 | 6 | 581 | 20221035500 | MY18458638TS | 1 | 3 | 07/10/2022 09:27:14 | 10/10/2022 22:51:01 | Interna-Não programada-Meio ambiente-Vento | 13800 | 2 | 33108 | 170,79 |
| **6072** | 10 | 2022 | 14956 | 6 | 581 | 20221035500 | MY18458638TS | 1 | 3 | 07/10/2022 09:27:14 | 08/10/2022 09:23:57 | Interna-Não programada-Meio ambiente-Vento | 13800 | 3 | 33108 | 71,84 |
| **6072** | 10 | 2022 | 14956 | 6 | 581 | 20221035500 | MY18458638TS | 1 | 3 | 07/10/2022 09:27:14 | 08/10/2022 13:11:10 | Interna-Não programada-Meio ambiente-Vento | 13800 | 3 | 33108 | 83,20 |
| **6072** | 10 | 2022 | 14956 | 6 | 581 | 20221035500 | MY18458638TS | 1 | 3 | 07/10/2022 09:27:14 | 10/10/2022 23:01:53 | Interna-Não programada-Meio ambiente-Vento | 13800 | 3 | 33108 | 256,73 |
| **6072** | 10 | 2022 | 14956 | 6 | 581 | 20221035500 | MY18458638TS | 1 | 3 | 07/10/2022 09:27:14 | 08/10/2022 11:29:32 | Interna-Não programada-Meio ambiente-Vento | 13800 | 5 | 33108 | 130,19 |
| **6072** | 10 | 2022 | 14956 | 6 | 581 | 20221035500 | MY18458638TS | 1 | 3 | 07/10/2022 09:27:14 | 08/10/2022 08:51:39 | Interna-Não programada-Meio ambiente-Vento | 13800 | 10 | 33108 | 234,07 |
| **6072** | 10 | 2022 | 14956 | 6 | 581 | 20221035500 | MY18458638TS | 1 | 3 | 08/10/2022 19:28:02 | 10/10/2022 20:32:40 | Interna-Não programada-Meio ambiente-Vento | 13800 | 2 | 33108 | 98,15 |
| **6072** | 10 | 2022 | 14956 | 6 | 581 | 20221035500 | MY18458638TS | 1 | 3 | 08/10/2022 19:28:02 | 09/10/2022 13:49:03 | Interna-Não programada-Meio ambiente-Vento | 13800 | 5 | 33108 | 91,75 |
| **6072** | 10 | 2022 | 14956 | 6 | 581 | 20221035500 | MY18458638TS | 1 | 3 | 08/10/2022 19:28:02 | 08/10/2022 22:17:15 | Interna-Não programada-Meio ambiente-Vento | 13800 | 7 | 33108 | 19,74 |
| **6072** | 10 | 2022 | 14956 | 6 | 581 | 20221035500 | MY18458638TS | 1 | 3 | 09/10/2022 14:26:28 | 09/10/2022 14:56:19 | Interna-Não programada-Meio ambiente-Vento | 13800 | 7 | 33108 | 3,48 |
| **6072** | 10 | 2022 | 14956 | 6 | 581 | 20221035500 | MY18458638TS | 1 | 3 | 09/10/2022 14:26:29 | 10/10/2022 18:15:30 | Interna-Não programada-Meio ambiente-Vento | 13800 | 2 | 33108 | 55,63 |
| **6072** | 10 | 2022 | 14956 | 6 | 581 | 20221035500 | MY18458638TS | 1 | 3 | 09/10/2022 14:26:29 | 10/10/2022 14:53:32 | Interna-Não programada-Meio ambiente-Vento | 13800 | 3 | 33108 | 73,35 |
| **6072** | 10 | 2022 | 14937 | 8 | 237 | 20221035502 | AN31096768 | 1 | 3 | 07/10/2022 10:11:07 | 07/10/2022 16:36:00 | Interna-Não programada-Meio ambiente-Vento | 220 | 1 | 33900 | 6,41 |
| **6072** | 10 | 2022 | 14923 | 1 | 361 | 20221035503 | AM12000005 | 1 | 3 | 07/10/2022 08:24:39 | 07/10/2022 16:21:56 | Interna-Não programada-Meio ambiente-Descarga Atmosférica | 13800 | 38 | 33539 | 302,28 |
| **6072** | 10 | 2022 | 14969 | 7 | 160 | 20221035510 | 630224523 | 1 | 3 | 07/10/2022 10:11:43 | 07/10/2022 20:45:00 | Interna-Não programada-Meio ambiente-Vento | 220 | 1 | 41407 | 10,55 |
| **6072** | 10 | 2022 | 14931 | 3 | 98 | 20221035521 | 10020430467 | 1 | 3 | 07/10/2022 10:12:24 | 08/10/2022 00:49:00 | Interna-Não programada-Meio ambiente-Vento | 220 | 1 | 19592 | 14,61 |
| **6072** | 10 | 2022 | 14913 | 3 | 73 | 20221035523 | 140056026 | 1 | 3 | 07/10/2022 10:12:27 | 07/10/2022 11:50:00 | Interna-Não programada-Meio ambiente-Vento | 220 | 1 | 16081 | 1,63 |
| **6072** | 10 | 2022 | 14916 | 1 | 343 | 20221035528 | MA12236705 | 1 | 3 | 07/10/2022 10:12:40 | 07/10/2022 15:46:00 | Interna-Não programada-Meio ambiente-Vento | 13800 | 66 | 19436 | 366,67 |
| **6072** | 10 | 2022 | 15739 | 11 | 62 | 20221035529 | GN11150494 | 1 | 3 | 07/10/2022 10:12:41 | 07/10/2022 15:43:00 | Interna-Não programada-Meio ambiente-Vento | 220 | 145 | 46815 | 798,27 |
| **6072** | 10 | 2022 | 14889 | 2 | 264 | 20221035540 | TH21068004 | 1 | 3 | 07/10/2022 10:13:08 | 07/10/2022 20:17:00 | Interna-Não programada-Meio ambiente-Descarga Atmosférica | 220 | 3 | 21088 | 30,19 |
| **6072** | 10 | 2022 | 14923 | 3 | 85 | 20221035543 | IR12212424 | 1 | 3 | 07/10/2022 10:13:10 | 08/10/2022 12:04:00 | Interna-Não programada-Meio ambiente-Vento | 13800 | 2 | 33539 | 51,69 |
| **6072** | 10 | 2022 | 16474 | 12 | 61 | 20221035545 | GN11001813 | 1 | 3 | 07/10/2022 10:07:13 | 07/10/2022 12:44:00 | Interna-Não programada-Meio ambiente-Vento | 220 | 93 | 18176 | 243,01 |
| **6072** | 10 | 2022 | 14913 | 3 | 73 | 20221035550 | 10004327444 | 1 | 3 | 07/10/2022 10:13:28 | 07/10/2022 12:54:00 | Interna-Não programada-Meio ambiente-Vento | 220 | 1 | 16081 | 2,68 |
| **6072** | 10 | 2022 | 14911 | 1 | 71 | 20221035552 | GS18439010TS | 1 | 3 | 07/10/2022 10:13:34 | 07/10/2022 14:20:00 | Interna-Não programada-Meio ambiente-Descarga Atmosférica | 13800 | 20 | 15171 | 82,14 |
| **6072** | 10 | 2022 | 14969 | 6 | 160 | 20221035558 | 630062353 | 1 | 3 | 07/10/2022 10:14:01 | 07/10/2022 17:07:00 | Interna-Não programada-Meio ambiente-Vento | 220 | 1 | 41407 | 6,88 |
| **6072** | 10 | 2022 | 15741 | 12 | 420 | 20221035559 | AP12000043 | 1 | 3 | 07/10/2022 09:52:04 | 07/10/2022 12:08:00 | Interna-Não programada-Meio ambiente-Vento | 13800 | 466 | 86843 | 1055,75 |
| **6072** | 10 | 2022 | 14952 | 2 | 380 | 20221035561 | PY18410278TS | 1 | 3 | 07/10/2022 07:40:54 | 07/10/2022 12:28:00 | Interna-Não programada-Meio ambiente-Descarga Atmosférica | 13800 | 56 | 2192 | 267,96 |
| **6072** | 10 | 2022 | 16488 | 2 | 61 | 20221035562 | GN12000074 | 1 | 3 | 07/10/2022 10:11:30 | 07/10/2022 11:40:00 | Interna-Não programada-Meio ambiente-Descarga Atmosférica | 13800 | 492 | 39599 | 725,70 |
| **6072** | 10 | 2022 | 14893 | 1 | 243 | 20221035563 | DJ11226961 | 1 | 3 | 07/10/2022 10:14:07 | 07/10/2022 15:42:00 | Interna-Não programada-Meio ambiente-Descarga Atmosférica | 220 | 1 | 5298 | 5,46 |
| **6072** | 10 | 2022 | 15749 | 1 | 173 | 20221035564 | SG11090414 | 1 | 3 | 07/10/2022 10:14:11 | 07/10/2022 13:17:00 | Interna-Não programada-Meio ambiente-Descarga Atmosférica | 220 | 71 | 14959 | 216,33 |
| **6072** | 10 | 2022 | 14980 | 2 | 495 | 20221035570 | BX12115527 | 1 | 3 | 07/10/2022 10:14:36 | 07/10/2022 15:09:00 | Interna-Não programada-Meio ambiente-Descarga Atmosférica | 13800 | 4 | 13742 | 19,63 |
| **6072** | 10 | 2022 | 14864 | 1 | 344 | 20221035573 | AP11035429 | 1 | 3 | 07/10/2022 10:07:29 | 07/10/2022 12:42:00 | Interna-Não programada-Meio ambiente-Vento | 220 | 124 | 31664 | 319,33 |
| **6072** | 10 | 2022 | 15740 | 5 | 420 | 20221035580 | AP11127060 | 1 | 3 | 07/10/2022 10:05:49 | 07/10/2022 14:09:35 | Interna-Não programada-Meio ambiente-Vento | 220 | 205 | 51937 | 832,87 |
| **6072** | 10 | 2022 | 14911 | 2 | 100 | 20221035584 | FC11309257 | 1 | 3 | 07/10/2022 10:02:49 | 07/10/2022 15:08:19 | Interna-Não programada-Meio ambiente-Vento | 220 | 63 | 15171 | 320,78 |
| **6072** | 10 | 2022 | 14898 | 1 | 125 | 20221035600 | IY12041166 | 1 | 3 | 07/10/2022 10:16:32 | 08/10/2022 05:50:00 | Interna-Não programada-Meio ambiente-Vento | 13800 | 3 | 12796 | 58,67 |
| **6072** | 10 | 2022 | 14942 | 5 | 233 | 20221035610 | 17339959 | 1 | 3 | 07/10/2022 10:17:20 | 07/10/2022 12:09:00 | Interna-Não programada-Meio ambiente-Vento | 220 | 1 | 54281 | 1,86 |

| | | | | | | | | | | | | | | | | |
|---|---|---|---|---|---|---|---|---|---|---|---|---|---|---|---|---|
| **6072** | 10 | 2022 | 14907 | 6 | 58 | 20221035615 | GN11016913 | 1 | 3 | 07/10/2022 10:17:33 | 07/10/2022 12:20:00 | Interna-Não programada-Meio ambiente-Descarga Atmosférica | 220 | 104 | 45872 | 212,25 |
| **6072** | 10 | 2022 | 15741 | 10 | 420 | 20221035620 | 10002979991 | 1 | 3 | 07/10/2022 10:17:47 | 07/10/2022 14:15:00 | Interna-Não programada-Meio ambiente-Vento | 220 | 1 | 86843 | 3,95 |
| **6072** | 10 | 2022 | 14974 | 1 | 367 | 20221035624 | RV11018078 | 1 | 3 | 07/10/2022 08:57:55 | 07/10/2022 15:20:00 | Interna-Não programada-Meio ambiente-Vento | 220 | 95 | 2047 | 604,97 |
| **6072** | 10 | 2022 | 14889 | 2 | 54 | 20221035627 | NE21412591 | 1 | 3 | 07/10/2022 10:18:13 | 07/10/2022 12:12:00 | Interna-Não programada-Meio ambiente-Descarga Atmosférica | 220 | 1 | 21088 | 1,90 |
| **6072** | 10 | 2022 | 14940 | 2 | 38 | 20221035630 | 2680054824 | 1 | 3 | 07/10/2022 10:18:23 | 07/10/2022 14:05:00 | Interna-Não programada-Meio ambiente-Vento | 220 | 1 | 110957 | 3,78 |
| **6072** | 10 | 2022 | 16477 | 1 | 75 | 20221035658 | GA10400770 | 1 | 3 | 07/10/2022 10:17:15 | 07/10/2022 13:20:24 | Interna-Não programada-Meio ambiente-Vento | 13800 | 6 | 7459 | 18,32 |
| **6072** | 10 | 2022 | 16477 | 1 | 75 | 20221035658 | GA10400770 | 1 | 3 | 07/10/2022 10:17:15 | 07/10/2022 11:45:37 | Interna-Não programada-Meio ambiente-Vento | 13800 | 21 | 7459 | 30,93 |
| **6072** | 10 | 2022 | 16477 | 1 | 75 | 20221035658 | GA10400770 | 1 | 3 | 07/10/2022 10:17:15 | 07/10/2022 12:37:17 | Interna-Não programada-Meio ambiente-Vento | 13800 | 26 | 7459 | 60,68 |
| **6072** | 10 | 2022 | 16477 | 1 | 75 | 20221035658 | GA10400770 | 1 | 3 | 07/10/2022 10:17:15 | 07/10/2022 13:57:31 | Interna-Não programada-Meio ambiente-Vento | 13800 | 45 | 7459 | 165,20 |
| **6072** | 10 | 2022 | 16477 | 1 | 75 | 20221035658 | GA10400770 | 1 | 3 | 07/10/2022 10:17:15 | 07/10/2022 14:21:38 | Interna-Não programada-Meio ambiente-Vento | 13800 | 66 | 7459 | 268,82 |
| **6072** | 10 | 2022 | 16477 | 1 | 75 | 20221035658 | GA10400770 | 1 | 3 | 07/10/2022 10:17:15 | 07/10/2022 15:18:02 | Interna-Não programada-Meio ambiente-Vento | 13800 | 147 | 7459 | 736,92 |
| **6072** | 10 | 2022 | 16484 | 32 | 570 | 20221035660 | MV12079575 | 1 | 3 | 07/10/2022 10:20:09 | 07/10/2022 15:00:07 | Interna-Não programada-Meio ambiente-Vento | 34500 | 1 | 6743 | 4,67 |
| **6072** | 10 | 2022 | 16480 | 12 | 386 | 20221035668 | 3350039453 | 1 | 3 | 07/10/2022 10:20:34 | 07/10/2022 13:18:00 | Interna-Não programada-Meio ambiente-Vento | 220 | 1 | 25800 | 2,96 |
| **6072** | 10 | 2022 | 14946 | 1 | 393 | 20221035670 | AN21088416 | 1 | 3 | 07/10/2022 10:20:57 | 07/10/2022 16:42:00 | Interna-Não programada-Meio ambiente-Descarga Atmosférica | 220 | 2 | 10896 | 12,70 |
| **6072** | 10 | 2022 | 14929 | 1 | 463 | 20221035676 | MS12335823 | 1 | 3 | 07/10/2022 10:21:14 | 07/10/2022 13:31:00 | Interna-Não programada-Meio ambiente-Vento | 13800 | 2 | 19397 | 6,33 |
| **6072** | 10 | 2022 | 14885 | 7 | 61 | 20221035680 | GN11000907 | 1 | 3 | 07/10/2022 10:19:07 | 07/10/2022 12:39:00 | Interna-Não programada-Meio ambiente-Descarga Atmosférica | 220 | 90 | 35768 | 209,82 |
| **6072** | 10 | 2022 | 14978 | 2 | 492 | 20221035690 | FA21309082 | 1 | 3 | 07/10/2022 10:21:42 | 07/10/2022 22:06:00 | Interna-Não programada-Meio ambiente-Vento | 220 | 1 | 9008 | 11,74 |
| **6072** | 10 | 2022 | 14890 | 5 | 34 | 20221035691 | CT12316064 | 1 | 3 | 07/10/2022 09:35:36 | 07/10/2022 10:41:00 | Interna-Não programada-Meio ambiente-Descarga Atmosférica | 13800 | 125 | 47478 | 136,25 |
| **6072** | 10 | 2022 | 14876 | 2 | 23 | 20221035695 | 1250003500 | 1 | 3 | 07/10/2022 10:22:00 | 07/10/2022 17:02:00 | Interna-Não programada-Meio ambiente-Vento | 220 | 1 | 10294 | 6,67 |
| **6072** | 10 | 2022 | 14969 | 5 | 160 | 20221035703 | RV12279702 | 1 | 3 | 07/10/2022 10:22:15 | 07/10/2022 16:13:53 | Interna-Não programada-Meio ambiente-Descarga Atmosférica | 13800 | 22 | 41407 | 128,93 |
| **6072** | 10 | 2022 | 15741 | 17 | 420 | 20221035709 | 200107768 | 1 | 3 | 07/10/2022 10:22:29 | 07/10/2022 15:17:00 | Interna-Não programada-Meio ambiente-Vento | 220 | 1 | 86843 | 4,91 |
| **6072** | 10 | 2022 | 14956 | 4 | 581 | 20221035724 | MY12398871 | 1 | 3 | 07/10/2022 08:14:47 | 07/10/2022 13:42:00 | Interna-Não programada-Meio ambiente-Vento | 13800 | 69 | 33108 | 376,30 |
| **6072** | 10 | 2022 | 16480 | 5 | 386 | 20221035726 | 10000663296 | 1 | 3 | 07/10/2022 10:23:35 | 07/10/2022 13:39:00 | Interna-Não programada-Meio ambiente-Vento | 220 | 1 | 25800 | 3,26 |
| **6072** | 10 | 2022 | 14930 | 4 | 374 | 20221035727 | 10035369645 | 1 | 3 | 07/10/2022 10:23:41 | 07/10/2022 20:57:00 | Interna-Não programada-Meio ambiente-Vento | 220 | 1 | 54841 | 10,56 |
| **6072** | 10 | 2022 | 16484 | 2 | 416 | 20221035732 | RV21219400 | 1 | 3 | 07/10/2022 10:24:03 | 07/10/2022 16:05:00 | Interna-Não programada-Meio ambiente-Descarga Atmosférica | 220 | 1 | 6743 | 5,68 |
| **6072** | 10 | 2022 | 15729 | 5 | 245 | 20221035734 | 630217208 | 1 | 3 | 07/10/2022 10:24:09 | 08/10/2022 09:42:19 | Interna-Não programada-Meio ambiente-Vento | 220 | 1 | 15746 | 23,30 |
| **6072** | 10 | 2022 | 14879 | 2 | 29 | 20221035742 | CC12062402 | 1 | 3 | 07/10/2022 10:24:30 | 08/10/2022 04:17:00 | Interna-Não programada-Meio ambiente-Vento | 13800 | 1 | 29141 | 17,87 |
| **6072** | 10 | 2022 | 14953 | 2 | 314 | 20221035760 | 10035119894 | 1 | 3 | 07/10/2022 10:26:51 | 08/10/2022 18:12:12 | Interna-Não programada-Meio ambiente-Vento | 220 | 1 | 20994 | 31,76 |
| **6072** | 10 | 2022 | 16485 | 1 | 576 | 20221035761 | PU18459835TS | 1 | 3 | 07/10/2022 08:00:24 | 07/10/2022 17:13:00 | Interna-Não programada-Meio ambiente-Vento | 13800 | 38 | 5223 | 349,98 |
| **6072** | 10 | 2022 | 14906 | 3 | 56 | 20221035770 | 550038516 | 1 | 3 | 07/10/2022 10:27:29 | 07/10/2022 19:33:00 | Interna-Não programada-Meio ambiente-Vento | 220 | 1 | 32174 | 9,09 |
| **6072** | 10 | 2022 | 14938 | 2 | 105 | 20221035775 | IU21020168 | 1 | 3 | 07/10/2022 10:27:45 | 07/10/2022 14:46:00 | Interna-Não programada-Meio ambiente-Descarga Atmosférica | 220 | 1 | 13895 | 4,30 |
| **6072** | 10 | 2022 | 14908 | 12 | 58 | 20221035778 | 15938955 | 1 | 3 | 07/10/2022 10:28:11 | 07/10/2022 16:52:00 | Interna-Não programada-Meio ambiente-Vento | 220 | 1 | 45099 | 6,40 |
| **6072** | 10 | 2022 | 14943 | 3 | 197 | 20221035788 | IH11207254 | 1 | 3 | 07/10/2022 10:29:32 | 07/10/2022 20:48:00 | Interna-Não programada-Meio ambiente-Vento | 220 | 2 | 14310 | 20,62 |
| **6072** | 10 | 2022 | 14910 | 2 | 55 | 20221035791 | 8210896 | 1 | 3 | 07/10/2022 10:29:58 | 07/10/2022 17:33:00 | Interna-Não programada-Meio ambiente-Vento | 13800 | 76 | 19803 | 535,84 |
| **6072** | 10 | 2022 | 14912 | 30 | 73 | 20221035797 | GT12052920 | 1 | 3 | 07/10/2022 10:30:52 | 08/10/2022 11:05:00 | Interna-Não programada-Meio ambiente-Descarga Atmosférica | 34500 | 2 | 6827 | 49,14 |
| **6072** | 10 | 2022 | 14870 | 5 | 60 | 20221035802 | GN11043121 | 1 | 3 | 07/10/2022 10:29:09 | 07/10/2022 11:20:00 | Interna-Não programada-Meio ambiente-Árvore ou Vegetação | 220 | 53 | 39631 | 44,92 |
| **6072** | 10 | 2022 | 14970 | 4 | 160 | 20221035812 | RV21213306 | 1 | 3 | 07/10/2022 10:32:29 | 08/10/2022 10:15:00 | Interna-Não programada-Meio ambiente-Vento | 220 | 1 | 31033 | 23,71 |
| **6072** | 10 | 2022 | 14923 | 2 | 85 | 20221035816 | IR12074019 | 1 | 3 | 07/10/2022 10:33:06 | 07/10/2022 15:37:00 | Interna-Não programada-Meio ambiente-Vento | 13800 | 12 | 33539 | 60,78 |
| **6072** | 10 | 2022 | 14944 | 4 | 124 | 20221035818 | MR21182843 | 1 | 3 | 07/10/2022 10:33:18 | 07/10/2022 11:55:00 | Interna-Não programada-Meio ambiente-Vento | 220 | 1 | 24361 | 1,36 |
| **6072** | 10 | 2022 | 14958 | 2 | 146 | 20221035820 | PJ12115922 | 1 | 3 | 07/10/2022 07:35:55 | 07/10/2022 12:36:00 | Interna-Não programada-Meio ambiente-Vento | 13800 | 25 | 11738 | 125,03 |
| **6072** | 10 | 2022 | 14953 | 2 | 19 | 20221035822 | JD12083934 | 1 | 3 | 07/10/2022 10:34:01 | 08/10/2022 08:27:00 | Interna-Não programada-Meio ambiente-Árvore ou Vegetação | 13800 | 16 | 20994 | 350,13 |
| **6072** | 10 | 2022 | 14925 | 1 | 88 | 20221035824 | IB12026084 | 1 | 3 | 07/10/2022 10:33:23 | 07/10/2022 14:28:00 | Interna-Não programada-Meio ambiente-Descarga Atmosférica | 13800 | 4 | 18940 | 15,64 |
| **6072** | 10 | 2022 | 14923 | 32 | 85 | 20221035825 | DI12023266RE | 1 | 3 | 07/10/2022 10:34:31 | 07/10/2022 16:12:00 | Interna-Não programada-Meio ambiente-Descarga Atmosférica | 34500 | 75 | 33539 | 421,85 |
| **6072** | 10 | 2022 | 14879 | 1 | 29 | 20221035829 | CA12011542 | 1 | 3 | 07/10/2022 10:35:02 | 07/10/2022 21:30:00 | Interna-Não programada-Meio ambiente-Descarga Atmosférica | 13800 | 9 | 29141 | 98,25 |
| **6072** | 10 | 2022 | 15748 | 2 | 188 | 20221035830 | OZ21294470 | 1 | 3 | 07/10/2022 10:35:03 | 07/10/2022 12:40:00 | Interna-Não programada-Meio ambiente-Descarga Atmosférica | 220 | 1 | 11891 | 2,08 |
| **6072** | 10 | 2022 | 14911 | 1 | 100 | 20221035831 | FC21113600 | 1 | 3 | 07/10/2022 10:35:08 | 07/10/2022 15:23:00 | Interna-Não programada-Meio ambiente-Descarga Atmosférica | 220 | 1 | 15171 | 4,80 |
| **6072** | 10 | 2022 | 15749 | 1 | 173 | 20221035840 | 2480019531 | 1 | 3 | 07/10/2022 10:36:46 | 07/10/2022 16:27:00 | Interna-Não programada-Meio ambiente-Vento | 220 | 1 | 14959 | 5,84 |
| **6072** | 10 | 2022 | 14987 | 2 | 360 | 20221035844 | VN12127003 | 1 | 3 | 07/10/2022 10:37:10 | 07/10/2022 20:18:00 | Interna-Não programada-Meio ambiente-Descarga Atmosférica | 13800 | 6 | 17906 | 58,08 |
| **6072** | 10 | 2022 | 14881 | 2 | 30 | 20221035855 | CP12200875 | 1 | 3 | 07/10/2022 10:38:41 | 08/10/2022 08:33:00 | Interna-Não programada-Meio ambiente-Descarga Atmosférica | 13800 | 9 | 12036 | 197,15 |
| **6072** | 10 | 2022 | 14956 | 1 | 581 | 20221035857 | 1390070855 | 1 | 3 | 07/10/2022 10:39:04 | 09/10/2022 12:24:00 | Interna-Não programada-Meio ambiente-Vento | 220 | 1 | 33108 | 49,75 |
| **6072** | 10 | 2022 | 14879 | 1 | 339 | 20221035866 | AW21122555 | 1 | 3 | 07/10/2022 10:40:07 | 08/10/2022 11:50:00 | Interna-Não programada-Meio ambiente-Descarga Atmosférica | 220 | 1 | 29141 | 25,16 |
| **6072** | 10 | 2022 | 14894 | 33 | 40 | 20221035867 | PV21291882 | 1 | 3 | 07/10/2022 10:40:15 | 07/10/2022 12:53:00 | Interna-Não programada-Meio ambiente-Vento | 220 | 3 | 18476 | 6,64 |
| **6072** | 10 | 2022 | 14860 | 31 | 319 | 20221035868 | AX12401149 | 1 | 3 | 07/10/2022 10:40:19 | 07/10/2022 17:28:00 | Interna-Não programada-Meio ambiente-Vento | 34500 | 1 | 28374 | 6,79 |
| **6072** | 10 | 2022 | 14989 | 3 | 80 | 20221035875 | 30143410 | 1 | 3 | 07/10/2022 10:41:03 | 07/10/2022 16:01:00 | Interna-Não programada-Meio ambiente-Vento | 220 | 1 | 24280 | 5,33 |
| **6072** | 10 | 2022 | 14942 | 6 | 233 | 20221035881 | 10002220308 | 1 | 3 | 07/10/2022 10:41:59 | 07/10/2022 14:46:00 | Interna-Não programada-Meio ambiente-Vento | 220 | 1 | 54281 | 4,07 |
| **6072** | 10 | 2022 | 15741 | 9 | 420 | 20221035889 | 10010617084 | 1 | 3 | 07/10/2022 10:43:23 | 07/10/2022 17:30:00 | Interna-Não programada-Meio ambiente-Vento | 220 | 1 | 86843 | 6,78 |
| **6072** | 10 | 2022 | 15739 | 7 | 62 | 20221035890 | 10002986700 | 1 | 3 | 07/10/2022 10:43:26 | 07/10/2022 16:58:53 | Interna-Não programada-Meio ambiente-Vento | 220 | 1 | 46815 | 6,26 |
| **6072** | 10 | 2022 | 15733 | 32 | 347 | 20221035892 | KR12401763 | 1 | 3 | 07/10/2022 10:43:40 | 08/10/2022 02:38:00 | Interna-Não programada-Meio ambiente-Vento | 34500 | 3 | 17858 | 47,72 |
| **6072** | 10 | 2022 | 16489 | 31 | 32 | 20221035897 | PJ12291678 | 1 | 3 | 07/10/2022 10:44:29 | 07/10/2022 12:54:00 | Interna-Não programada-Meio ambiente-Descarga Atmosférica | 34500 | 3 | 10681 | 6,48 |
| **6072** | 10 | 2022 | 14964 | 3 | 156 | 20221035900 | QI21289348 | 1 | 3 | 07/10/2022 10:44:33 | 07/10/2022 18:25:00 | Interna-Não programada-Meio ambiente-Vento | 220 | 1 | 27742 | 7,67 |
| **6072** | 10 | 2022 | 14956 | 2 | 581 | 20221035902 | MY21214479 | 1 | 3 | 07/10/2022 10:44:49 | 08/10/2022 13:44:00 | Interna-Não programada-Meio ambiente-Descarga Atmosférica | 220 | 1 | 33108 | 26,99 |
| **6072** | 10 | 2022 | 14984 | 2 | 176 | 20221035903 | TR32052784 | 1 | 3 | 07/10/2022 10:39:13 | 07/10/2022 11:40:00 | Interna-Não programada-Meio ambiente-Vento | 13800 | 4 | 43839 | 4,05 |
| **6072** | 10 | 2022 | 14966 | 10 | 57 | 20221035919 | 15131245 | 1 | 3 | 07/10/2022 10:46:50 | 07/10/2022 14:56:00 | Interna-Não programada-Meio ambiente-Vento | 220 | 1 | 31957 | 4,15 |
| **6072** | 10 | 2022 | 14944 | 1 | 341 | 20221035922 | MR21249855 | 1 | 3 | 07/10/2022 10:47:14 | 07/10/2022 15:14:00 | Interna-Não programada-Meio ambiente-Vento | 220 | 1 | 24361 | 4,45 |
| **6072** | 10 | 2022 | 14966 | 11 | 57 | 20221035941 | 10560180 | 1 | 3 | 07/10/2022 10:49:13 | 07/10/2022 22:34:00 | Interna-Não programada-Meio ambiente-Vento | 220 | 1 | 31957 | 11,75 |
| **6072** | 10 | 2022 | 14941 | 1 | 92 | 20221035948 | GS21286900 | 1 | 3 | 07/10/2022 10:50:38 | 07/10/2022 13:01:00 | Interna-Não programada-Meio ambiente-Vento | 220 | 2 | 7583 | 4,35 |
| **6072** | 10 | 2022 | 14862 | 5 | 5 | 20221035949 | 21295748 | 1 | 3 | 07/10/2022 10:50:40 | 07/10/2022 20:19:00 | Interna-Não programada-Meio ambiente-Vento | 220 | 1 | 24273 | 9,47 |
| **6072** | 10 | 2022 | 15744 | 3 | 103 | 20221035954 | JT11083534 | 1 | 3 | 07/10/2022 10:51:20 | 08/10/2022 09:55:00 | Interna-Não programada-Meio ambiente-Vento | 220 | 1 | 24679 | 23,06 |
| **6072** | 10 | 2022 | 14923 | 1 | 361 | 20221035957 | AM12093075 | 1 | 3 | 07/10/2022 10:19:08 | 08/10/2022 09:32:00 | Interna-Não programada-Meio ambiente-Descarga Atmosférica | 13800 | 7 | 33539 | 162,50 |
| **6072** | 10 | 2022 | 15745 | 7 | 103 | 20221035961 | JT12306444 | 1 | 3 | 07/10/2022 10:50:44 | 07/10/2022 13:35:00 | Interna-Não programada-Meio ambiente-Vento | 13800 | 6 | 21048 | 16,43 |
| **6072** | 10 | 2022 | 15740 | 3 | 420 | 20221035969 | 10017125853 | 1 | 3 | 07/10/2022 10:53:11 | 07/10/2022 14:03:00 | Interna-Não programada-Meio ambiente-Vento | 220 | 1 | 51937 | 3,16 |
| **6072** | 10 | 2022 | 16483 | 1 | 375 | 20221035975 | AL21424204 | 1 | 3 | 07/10/2022 10:54:05 | 07/10/2022 13:55:00 | Interna-Não programada-Meio ambiente-Descarga Atmosférica | 220 | 1 | 7569 | 3,02 |
| **6072** | 10 | 2022 | 14879 | 2 | 29 | 20221035979 | 1140033375 | 1 | 3 | 07/10/2022 10:54:34 | 08/10/2022 02:09:00 | Interna-Não programada-Meio ambiente-Vento | 220 | 1 | 29141 | 15,24 |

| | | | | | | | | | | | | | | | | |
|---|---|---|---|---|---|---|---|---|---|---|---|---|---|---|---|---|
| **6072** | 10 | 2022 | 14865 | 1 | 128 | 20221035986 | 440020256 | 1 | 3 | 07/10/2022 10:55:29 | 07/10/2022 22:23:00 | Interna-Não programada-Meio ambiente-Vento | 220 | 1 | 17992 | 11,46 |
| **6072** | 10 | 2022 | 14863 | 3 | 580 | 20221035988 | 20270239 | 1 | 3 | 07/10/2022 10:54:33 | 07/10/2022 11:34:00 | Interna-Não programada-Meio ambiente-Vento | 220 | 1 | 87499 | 0,66 |
| **6072** | 10 | 2022 | 14953 | 2 | 314 | 20221035993 | PP12077080 | 1 | 3 | 07/10/2022 10:56:35 | 08/10/2022 17:00:00 | Interna-Não programada-Meio ambiente-Vento | 13800 | 2 | 20994 | 60,11 |
| **6072** | 10 | 2022 | 15741 | 16 | 420 | 20221036000 | AP11004666 | 1 | 3 | 07/10/2022 10:54:09 | 07/10/2022 11:56:00 | Interna-Não programada-Meio ambiente-Vento | 220 | 99 | 86843 | 102,05 |
| **6072** | 10 | 2022 | 14963 | 3 | 152 | 20221036001 | PO11068571 | 1 | 3 | 07/10/2022 10:57:17 | 07/10/2022 16:50:00 | Interna-Não programada-Meio ambiente-Vento | 220 | 167 | 27731 | 981,73 |
| **6072** | 10 | 2022 | 14988 | 1 | 313 | 20221036005 | PK21047263 | 1 | 3 | 07/10/2022 10:57:41 | 08/10/2022 10:10:00 | Interna-Não programada-Meio ambiente-Vento | 220 | 1 | 4329 | 23,21 |
| **6072** | 10 | 2022 | 16493 | 1 | 107 | 20221036006 | LB12321544 | 1 | 3 | 07/10/2022 10:57:44 | 08/10/2022 00:00:00 | Interna-Não programada-Meio ambiente-Vento | 13800 | 2 | 16706 | 26,08 |
| **6072** | 10 | 2022 | 14933 | 2 | 102 | 20221036011 | JA21114655 | 1 | 3 | 07/10/2022 10:58:03 | 07/10/2022 15:14:00 | Interna-Não programada-Meio ambiente-Vento | 220 | 1 | 19351 | 4,27 |
| **6072** | 10 | 2022 | 15744 | 1 | 103 | 20221036014 | 290107726 | 1 | 3 | 07/10/2022 10:58:32 | 07/10/2022 20:54:00 | Interna-Não programada-Meio ambiente-Vento | 220 | 1 | 24679 | 9,92 |
| **6072** | 10 | 2022 | 14953 | 1 | 19 | 20221036019 | IY12194009 | 1 | 3 | 07/10/2022 09:59:57 | 07/10/2022 19:38:00 | Interna-Não programada-Meio ambiente-Vento | 13800 | 21 | 20994 | 202,32 |
| **6072** | 10 | 2022 | 14870 | 5 | 60 | 20221036023 | GN12000922 | 1 | 3 | 07/10/2022 11:00:12 | 07/10/2022 12:16:00 | Interna-Não programada-Meio ambiente-Árvore ou Vegetação | 13800 | 47 | 39631 | 59,38 |
| **6072** | 10 | 2022 | 14961 | 32 | 325 | 20221036025 | PI12361364 | 1 | 3 | 07/10/2022 09:04:18 | 07/10/2022 12:59:00 | Interna-Não programada-Meio ambiente-Vento | 34500 | 62 | 40529 | 242,52 |
| **6072** | 10 | 2022 | 14944 | 1 | 341 | 20221036028 | MR21101262 | 1 | 3 | 07/10/2022 11:00:31 | 07/10/2022 14:15:00 | Interna-Não programada-Meio ambiente-Vento | 220 | 1 | 24361 | 3,24 |
| **6072** | 10 | 2022 | 14984 | 1 | 331 | 20221036035 | GC21000168 | 1 | 3 | 07/10/2022 11:01:29 | 07/10/2022 19:16:00 | Interna-Não programada-Meio ambiente-Vento | 220 | 1 | 43839 | 8,24 |
| **6072** | 10 | 2022 | 14896 | 1 | 524 | 20221036039 | BV21029738 | 1 | 3 | 07/10/2022 11:01:47 | 07/10/2022 16:03:00 | Interna-Não programada-Meio ambiente-Descarga Atmosférica | 220 | 3 | 4349 | 15,06 |
| **6072** | 10 | 2022 | 14920 | 1 | 364 | 20221036040 | 250016151 | 1 | 3 | 07/10/2022 11:01:50 | 07/10/2022 16:04:00 | Interna-Não programada-Meio ambiente-Vento | 220 | 1 | 14781 | 5,04 |
| **6072** | 10 | 2022 | 15741 | 6 | 420 | 20221036043 | 10020920618 | 1 | 3 | 07/10/2022 11:02:05 | 07/10/2022 14:33:00 | Interna-Não programada-Meio ambiente-Vento | 220 | 1 | 86843 | 3,52 |
| **6072** | 10 | 2022 | 14953 | 2 | 314 | 20221036046 | PP21006708 | 1 | 3 | 07/10/2022 11:02:32 | 08/10/2022 11:51:00 | Interna-Não programada-Meio ambiente-Vento | 220 | 1 | 20994 | 24,81 |
| **6072** | 10 | 2022 | 15741 | 17 | 420 | 20221036055 | 14725113 | 1 | 3 | 07/10/2022 11:03:49 | 07/10/2022 16:02:00 | Interna-Não programada-Meio ambiente-Vento | 220 | 1 | 86843 | 4,97 |
| **6072** | 10 | 2022 | 15738 | 1 | 62 | 20221036060 | 10019362550 | 1 | 3 | 07/10/2022 11:04:09 | 07/10/2022 12:59:00 | Interna-Não programada-Meio ambiente-Vento | 220 | 1 | 39887 | 1,91 |
| **6072** | 10 | 2022 | 14923 | 2 | 371 | 20221036061 | IV12223012 | 1 | 3 | 07/10/2022 11:04:13 | 07/10/2022 12:16:00 | Interna-Não programada-Meio ambiente-Descarga Atmosférica | 13800 | 10 | 33539 | 11,96 |
| **6072** | 10 | 2022 | 16491 | 2 | 348 | 20221036067 | AC12158912 | 1 | 3 | 07/10/2022 11:04:48 | 07/10/2022 15:20:00 | Interna-Não programada-Meio ambiente-Árvore ou Vegetação | 13800 | 68 | 17888 | 289,23 |
| **6072** | 10 | 2022 | 14929 | 1 | 93 | 20221036075 | IK11272635 | 1 | 3 | 07/10/2022 11:05:51 | 07/10/2022 16:15:31 | Interna-Não programada-Meio ambiente-Árvore ou Vegetação | 220 | 70 | 19397 | 361,28 |
| **6072** | 10 | 2022 | 14970 | 8 | 587 | 20221036079 | RV12058192 | 1 | 3 | 07/10/2022 09:39:13 | 08/10/2022 08:25:00 | Interna-Não programada-Meio ambiente-Vento | 13800 | 5 | 31033 | 113,82 |
| **6072** | 10 | 2022 | 14962 | 2 | 358 | 20221036087 | MI18447169TS | 1 | 3 | 07/10/2022 11:03:10 | 07/10/2022 17:25:00 | Interna-Não programada-Meio ambiente-Vento | 13800 | 71 | 15316 | 451,84 |
| **6072** | 10 | 2022 | 14970 | 31 | 160 | 20221036088 | RV12380646 | 1 | 3 | 07/10/2022 07:55:51 | 07/10/2022 19:00:00 | Interna-Não programada-Meio ambiente-Vento | 34500 | 2 | 31033 | 22,14 |
| **6072** | 10 | 2022 | 14929 | 31 | 323 | 20221036096 | IK12387676 | 1 | 3 | 07/10/2022 11:08:42 | 07/10/2022 13:06:00 | Interna-Não programada-Meio ambiente-Vento | 34500 | 1 | 19397 | 1,95 |
| **6072** | 10 | 2022 | 15743 | 2 | 26 | 20221036099 | BG11104037 | 1 | 3 | 07/10/2022 10:32:00 | 07/10/2022 23:06:00 | Interna-Não programada-Meio ambiente-Vento | 220 | 53 | 1560 | 666,03 |
| **6072** | 10 | 2022 | 15731 | 1 | 36 | 20221036102 | SW12078828 | 1 | 3 | 07/10/2022 10:55:57 | 07/10/2022 14:31:35 | Interna-Não programada-Meio ambiente-Vento | 13800 | 173 | 4713 | 621,74 |
| **6072** | 10 | 2022 | 14864 | 6 | 36 | 20221036105 | 200344183 | 1 | 3 | 07/10/2022 11:09:55 | 07/10/2022 17:02:00 | Interna-Não programada-Meio ambiente-Vento | 220 | 1 | 31664 | 5,87 |
| **6072** | 10 | 2022 | 14898 | 1 | 50 | 20221036106 | EA12237745 | 1 | 3 | 07/10/2022 10:42:13 | 07/10/2022 23:14:00 | Interna-Não programada-Meio ambiente-Descarga Atmosférica | 13800 | 10 | 12796 | 125,30 |
| **6072** | 10 | 2022 | 14909 | 19 | 58 | 20221036112 | 16295055 | 1 | 3 | 07/10/2022 11:10:16 | 07/10/2022 15:27:00 | Interna-Não programada-Meio ambiente-Vento | 220 | 1 | 39630 | 4,28 |
| **6072** | 10 | 2022 | 14898 | 2 | 50 | 20221036113 | EA21289286 | 1 | 3 | 07/10/2022 11:10:24 | 08/10/2022 09:47:00 | Interna-Não programada-Meio ambiente-Descarga Atmosférica | 220 | 1 | 12796 | 22,61 |
| **6072** | 10 | 2022 | 14889 | 1 | 308 | 20221036117 | CI12060033 | 1 | 3 | 07/10/2022 11:11:15 | 07/10/2022 14:58:00 | Interna-Não programada-Meio ambiente-Descarga Atmosférica | 13800 | 16 | 21088 | 60,47 |
| **6072** | 10 | 2022 | 15740 | 1 | 420 | 20221036118 | 17413667 | 1 | 3 | 07/10/2022 11:11:21 | 07/10/2022 15:08:00 | Interna-Não programada-Meio ambiente-Vento | 220 | 1 | 51937 | 3,94 |
| **6072** | 10 | 2022 | 14904 | 32 | 283 | 20221036120 | BF12349123 | 1 | 3 | 07/10/2022 11:11:32 | 08/10/2022 00:54:43 | Interna-Não programada-Meio ambiente-Vento | 34500 | 7 | 11750 | 96,04 |
| **6072** | 10 | 2022 | 16484 | 32 | 570 | 20221036132 | MV21383957 | 1 | 3 | 07/10/2022 11:13:02 | 08/10/2022 16:01:00 | Interna-Não programada-Meio ambiente-Vento | 220 | 1 | 6743 | 28,80 |
| **6072** | 10 | 2022 | 14980 | 2 | 171 | 20221036133 | SM11000021 | 1 | 3 | 07/10/2022 11:04:09 | 08/10/2022 07:10:00 | Interna-Não programada-Meio ambiente-Vento | 220 | 1 | 13742 | 20,10 |
| **6072** | 10 | 2022 | 14980 | 2 | 171 | 20221036133 | SM11000021 | 1 | 3 | 07/10/2022 11:04:09 | 07/10/2022 15:50:00 | Interna-Não programada-Meio ambiente-Vento | 220 | 159 | 13742 | 757,50 |
| **6072** | 10 | 2022 | 15733 | 35 | 591 | 20221036135 | IP12412787 | 1 | 3 | 07/10/2022 11:13:19 | 07/10/2022 19:48:00 | Interna-Não programada-Meio ambiente-Vento | 34500 | 4 | 17858 | 34,31 |
| **6072** | 10 | 2022 | 15748 | 2 | 188 | 20221036136 | OZ12038929 | 1 | 3 | 07/10/2022 11:13:19 | 07/10/2022 17:11:00 | Interna-Não programada-Meio ambiente-Vento | 13800 | 11 | 11891 | 65,58 |
| **6072** | 10 | 2022 | 14949 | 1 | 136 | 20221036142 | TA11253751 | 1 | 3 | 07/10/2022 11:05:46 | 08/10/2022 00:31:44 | Interna-Não programada-Meio ambiente-Vento | 220 | 126 | 1880 | 1692,53 |
| **6072** | 10 | 2022 | 15747 | 5 | 148 | 20221036150 | PR12404723 | 1 | 3 | 07/10/2022 11:14:47 | 07/10/2022 14:37:00 | Interna-Não programada-Meio ambiente-Vento | 13800 | 5 | 14936 | 16,85 |
| **6072** | 10 | 2022 | 14989 | 2 | 80 | 20221036151 | IN12098308 | 1 | 3 | 07/10/2022 11:14:50 | 07/10/2022 15:46:00 | Interna-Não programada-Meio ambiente-Descarga Atmosférica | 13800 | 2 | 24280 | 9,04 |
| **6072** | 10 | 2022 | 14939 | 1 | 112 | 20221036159 | MQ11189843 | 1 | 3 | 07/10/2022 11:10:10 | 07/10/2022 15:30:00 | Interna-Não programada-Meio ambiente-Vento | 220 | 193 | 13923 | 835,80 |
| **6072** | 10 | 2022 | 16484 | 32 | 570 | 20221036161 | RV12360702 | 1 | 3 | 07/10/2022 07:25:36 | 08/10/2022 08:14:00 | Interna-Não programada-Meio ambiente-Vento | 34500 | 12 | 6743 | 297,68 |
| **6072** | 10 | 2022 | 14865 | 1 | 307 | 20221036164 | IB21148446 | 1 | 3 | 07/10/2022 11:16:05 | 07/10/2022 16:14:00 | Interna-Não programada-Meio ambiente-Vento | 220 | 1 | 17992 | 4,97 |
| **6072** | 10 | 2022 | 16484 | 33 | 328 | 20221036165 | JT21191694 | 1 | 3 | 07/10/2022 11:16:08 | 07/10/2022 20:00:00 | Interna-Não programada-Meio ambiente-Vento | 220 | 1 | 6743 | 8,73 |
| **6072** | 10 | 2022 | 14881 | 2 | 30 | 20221036168 | CP11193466 | 1 | 3 | 07/10/2022 10:39:54 | 07/10/2022 13:05:00 | Interna-Não programada-Meio ambiente-Vento | 220 | 35 | 12036 | 84,64 |
| **6072** | 10 | 2022 | 16484 | 31 | 570 | 20221036170 | RV21075404 | 1 | 3 | 07/10/2022 11:16:48 | 08/10/2022 10:55:00 | Interna-Não programada-Meio ambiente-Vento | 220 | 1 | 6743 | 23,64 |
| **6072** | 10 | 2022 | 14941 | 1 | 92 | 20221036172 | GS21073664 | 1 | 3 | 07/10/2022 11:16:56 | 07/10/2022 15:06:00 | Interna-Não programada-Meio ambiente-Descarga Atmosférica | 220 | 1 | 7583 | 3,82 |
| **6072** | 10 | 2022 | 14930 | 4 | 374 | 20221036174 | FA11164631 | 1 | 3 | 07/10/2022 11:17:02 | 07/10/2022 11:59:00 | Interna-Não programada-Meio ambiente-Vento | 220 | 117 | 54841 | 81,83 |
| **6072** | 10 | 2022 | 14906 | 4 | 56 | 20221036180 | 550116035 | 1 | 3 | 07/10/2022 11:18:06 | 07/10/2022 18:06:00 | Interna-Não programada-Meio ambiente-Vento | 220 | 1 | 32174 | 6,80 |
| **6072** | 10 | 2022 | 15745 | 7 | 103 | 20221036186 | JT21391183 | 1 | 3 | 07/10/2022 11:17:22 | 07/10/2022 17:04:00 | Interna-Não programada-Meio ambiente-Vento | 220 | 5 | 21048 | 28,89 |
| **6072** | 10 | 2022 | 14872 | 12 | 60 | 20221036188 | GN12169626 | 1 | 3 | 07/10/2022 11:20:00 | 07/10/2022 14:26:00 | Interna-Não programada-Meio ambiente-Vento | 13800 | 140 | 40102 | 434,00 |
| **6072** | 10 | 2022 | 14921 | 2 | 8 | 20221036190 | EU18428253TS | 1 | 3 | 07/10/2022 10:12:35 | 07/10/2022 18:46:00 | Interna-Não programada-Meio ambiente-Descarga Atmosférica | 13800 | 80 | 12046 | 684,56 |
| **6072** | 10 | 2022 | 14949 | 33 | 136 | 20221036193 | 1360434 | 1 | 3 | 07/10/2022 11:18:13 | 07/10/2022 16:26:35 | Interna-Não programada-Meio ambiente-Vento | 34500 | 4 | 1880 | 20,56 |
| **6072** | 10 | 2022 | 14949 | 33 | 136 | 20221036193 | 1360434 | 1 | 3 | 07/10/2022 11:18:13 | 08/10/2022 03:50:49 | Interna-Não programada-Meio ambiente-Vento | 34500 | 6 | 1880 | 99,26 |
| **6072** | 10 | 2022 | 14949 | 33 | 136 | 20221036193 | 1360434 | 1 | 3 | 07/10/2022 11:18:13 | 07/10/2022 12:30:29 | Interna-Não programada-Meio ambiente-Vento | 34500 | 48 | 1880 | 57,81 |
| **6072** | 10 | 2022 | 14949 | 33 | 136 | 20221036193 | 1360434 | 1 | 3 | 07/10/2022 13:13:41 | 07/10/2022 14:00:00 | Interna-Não programada-Meio ambiente-Vento | 34500 | 48 | 1880 | 37,05 |
| **6072** | 10 | 2022 | 15741 | 10 | 420 | 20221036196 | 200387996 | 1 | 3 | 07/10/2022 11:21:43 | 07/10/2022 14:08:00 | Interna-Não programada-Meio ambiente-Vento | 220 | 1 | 86843 | 2,77 |
| **6072** | 10 | 2022 | 14907 | 5 | 58 | 20221036203 | 14003703 | 1 | 3 | 07/10/2022 11:22:05 | 07/10/2022 14:43:00 | Interna-Não programada-Meio ambiente-Vento | 220 | 1 | 45872 | 3,35 |
| **6072** | 10 | 2022 | 16484 | 34 | 328 | 20221036206 | RV21349515 | 1 | 3 | 07/10/2022 11:22:13 | 08/10/2022 13:48:00 | Interna-Não programada-Meio ambiente-Descarga Atmosférica | 220 | 1 | 6743 | 26,43 |
| **6072** | 10 | 2022 | 15727 | 1 | 322 | 20221036211 | SQ21066283 | 1 | 3 | 07/10/2022 11:22:50 | 08/10/2022 00:02:00 | Interna-Não programada-Meio ambiente-Vento | 220 | 1 | 13065 | 12,65 |
| **6072** | 10 | 2022 | 14863 | 14 | 5 | 20221036212 | AN12100307 | 1 | 3 | 07/10/2022 11:23:22 | 07/10/2022 14:24:00 | Interna-Não programada-Meio ambiente-Vento | 13800 | 15 | 87499 | 45,16 |
| **6072** | 10 | 2022 | 14977 | 1 | 316 | 20221036213 | 490001695 | 1 | 3 | 07/10/2022 11:23:32 | 08/10/2022 10:09:00 | Interna-Não programada-Meio ambiente-Vento | 220 | 1 | 6297 | 22,76 |
| **6072** | 10 | 2022 | 14978 | 32 | 216 | 20221036221 | JL12302830 | 1 | 3 | 07/10/2022 11:11:50 | 07/10/2022 16:53:54 | Interna-Não programada-Meio ambiente-Árvore ou Vegetação | 34500 | 16 | 9008 | 91,22 |
| **6072** | 10 | 2022 | 14978 | 32 | 216 | 20221036221 | JL12302830 | 1 | 3 | 07/10/2022 11:11:50 | 08/10/2022 16:39:23 | Interna-Não programada-Meio ambiente-Árvore ou Vegetação | 34500 | 234 | 9008 | 6893,45 |
| **6072** | 10 | 2022 | 14978 | 32 | 216 | 20221036221 | JL12302830 | 1 | 3 | 07/10/2022 13:32:01 | 08/10/2022 16:39:23 | Interna-Não programada-Meio ambiente-Árvore ou Vegetação | 34500 | 8 | 9008 | 216,98 |
| **6072** | 10 | 2022 | 16485 | 31 | 576 | 20221036231 | PU12303601 | 1 | 3 | 07/10/2022 09:57:07 | 08/10/2022 11:08:45 | Interna-Não programada-Meio ambiente-Árvore ou Vegetação | 34500 | 1 | 5223 | 25,19 |
| **6072** | 10 | 2022 | 16485 | 31 | 576 | 20221036231 | PU12303601 | 1 | 3 | 07/10/2022 09:57:07 | 08/10/2022 10:43:20 | Interna-Não programada-Meio ambiente-Árvore ou Vegetação | 34500 | 4 | 5223 | 99,08 |
| **6072** | 10 | 2022 | 14912 | 30 | 73 | 20221036243 | GT12052880 | 1 | 3 | 07/10/2022 11:18:08 | 07/10/2022 14:35:00 | Interna-Não programada-Meio ambiente-Descarga Atmosférica | 34500 | 11 | 6827 | 36,09 |
| **6072** | 10 | 2022 | 14987 | 30 | 201 | 20221036246 | SV21196403 | 1 | 3 | 07/10/2022 11:27:43 | 07/10/2022 17:51:00 | Interna-Não programada-Meio ambiente-Descarga Atmosférica | 220 | 1 | 17906 | 6,39 |

| | | | | | | | | | | | | | | | | |
|---|---|---|---|---|---|---|---|---|---|---|---|---|---|---|---|---|
| **6072** | 10 | 2022 | 14863 | 4 | 5 | 20221036248 | AN12017839 | 1 | 3 | 07/10/2022 11:28:21 | 07/10/2022 14:39:00 | Interna-Não programada-Meio ambiente-Vento | 13800 | 2 | 87499 | 6,36 |
| **6072** | 10 | 2022 | 14943 | 31 | 197 | 20221036249 | CJ12389779 | 1 | 3 | 07/10/2022 11:22:02 | 08/10/2022 16:21:00 | Interna-Não programada-Meio ambiente-Vento | 34500 | 246 | 14310 | 7129,76 |
| **6072** | 10 | 2022 | 15741 | 9 | 420 | 20221036269 | 200323544 | 1 | 3 | 07/10/2022 11:30:02 | 07/10/2022 13:23:00 | Interna-Não programada-Meio ambiente-Vento | 220 | 1 | 86843 | 1,88 |
| **6072** | 10 | 2022 | 14923 | 1 | 85 | 20221036272 | IR11000015 | 1 | 3 | 07/10/2022 11:30:36 | 07/10/2022 14:23:00 | Interna-Não programada-Meio ambiente-Vento | 220 | 85 | 33539 | 244,23 |
| **6072** | 10 | 2022 | 16491 | 1 | 17 | 20221036278 | CG12233441 | 1 | 3 | 07/10/2022 11:31:28 | 07/10/2022 16:41:00 | Interna-Não programada-Meio ambiente-Descarga Atmosférica | 13800 | 4 | 17888 | 20,64 |
| **6072** | 10 | 2022 | 14987 | 2 | 540 | 20221036280 | SV21332272 | 1 | 3 | 07/10/2022 11:31:30 | 07/10/2022 22:55:00 | Interna-Não programada-Meio ambiente-Vento | 220 | 4 | 17906 | 45,57 |
| **6072** | 10 | 2022 | 14923 | 1 | 85 | 20221036281 | 730121690 | 1 | 3 | 07/10/2022 11:31:34 | 07/10/2022 13:23:00 | Interna-Não programada-Meio ambiente-Vento | 220 | 1 | 33539 | 1,86 |
| **6072** | 10 | 2022 | 14909 | 13 | 58 | 20221036298 | GN12096083 | 1 | 3 | 07/10/2022 11:29:26 | 07/10/2022 13:56:00 | Interna-Não programada-Meio ambiente-Descarga Atmosférica | 13800 | 759 | 39630 | 1854,07 |
| **6072** | 10 | 2022 | 14965 | 4 | 57 | 20221036303 | 14457003 | 1 | 3 | 07/10/2022 11:32:54 | 07/10/2022 16:12:00 | Interna-Não programada-Meio ambiente-Vento | 220 | 1 | 52212 | 4,65 |
| **6072** | 10 | 2022 | 14863 | 4 | 5 | 20221036307 | AN21243965 | 1 | 3 | 07/10/2022 11:33:39 | 07/10/2022 18:48:00 | Interna-Não programada-Meio ambiente-Vento | 220 | 2 | 87499 | 14,48 |
| **6072** | 10 | 2022 | 15733 | 1 | 43 | 20221036308 | KR21255818 | 1 | 3 | 07/10/2022 11:33:49 | 07/10/2022 23:01:00 | Interna-Não programada-Meio ambiente-Descarga Atmosférica | 220 | 1 | 17858 | 11,45 |
| **6072** | 10 | 2022 | 14926 | 2 | 432 | 20221036312 | AE12142903 | 1 | 3 | 07/10/2022 11:34:14 | 08/10/2022 15:39:00 | Interna-Não programada-Meio ambiente-Descarga Atmosférica | 13800 | 6 | 1944 | 168,48 |
| **6072** | 10 | 2022 | 16479 | 11 | 386 | 20221036318 | 2860191842 | 1 | 3 | 07/10/2022 11:35:08 | 07/10/2022 12:55:00 | Interna-Não programada-Meio ambiente-Vento | 220 | 1 | 55357 | 1,33 |
| **6072** | 10 | 2022 | 14970 | 10 | 587 | 20221036331 | 10030564598 | 1 | 3 | 07/10/2022 11:36:57 | 07/10/2022 20:24:00 | Interna-Não programada-Meio ambiente-Vento | 220 | 1 | 31033 | 8,78 |
| **6072** | 10 | 2022 | 14980 | 1 | 495 | 20221036335 | LC12270741 | 1 | 3 | 07/10/2022 11:37:26 | 07/10/2022 23:23:00 | Interna-Não programada-Meio ambiente-Descarga Atmosférica | 13800 | 9 | 13742 | 105,84 |
| **6072** | 10 | 2022 | 14913 | 3 | 73 | 20221036336 | 140069264 | 1 | 3 | 07/10/2022 11:37:31 | 08/10/2022 12:13:00 | Interna-Não programada-Meio ambiente-Vento | 220 | 1 | 16081 | 24,59 |
| **6072** | 10 | 2022 | 16493 | 31 | 3 | 20221036338 | SV12141570 | 1 | 3 | 07/10/2022 11:37:35 | 07/10/2022 17:36:00 | Interna-Não programada-Meio ambiente-Vento | 34500 | 2 | 16706 | 11,95 |
| **6072** | 10 | 2022 | 14907 | 6 | 58 | 20221036339 | GN11001559 | 1 | 3 | 07/10/2022 11:36:39 | 07/10/2022 12:52:00 | Interna-Não programada-Meio ambiente-Vento | 220 | 50 | 45872 | 62,79 |
| **6072** | 10 | 2022 | 15737 | 11 | 59 | 20221036347 | GN12000838 | 1 | 3 | 07/10/2022 11:34:08 | 07/10/2022 16:10:00 | Interna-Não programada-Meio ambiente-Vento | 13800 | 607 | 19115 | 2790,85 |
| **6072** | 10 | 2022 | 14930 | 1 | 221 | 20221036351 | 9590000600 | 1 | 3 | 07/10/2022 11:39:42 | 07/10/2022 15:15:00 | Interna-Não programada-Meio ambiente-Vento | 220 | 1 | 54841 | 3,59 |
| **6072** | 10 | 2022 | 14913 | 3 | 73 | 20221036361 | GT11094357 | 1 | 3 | 07/10/2022 09:38:30 | 07/10/2022 22:29:19 | Interna-Não programada-Meio ambiente-Árvore ou Vegetação | 220 | 126 | 16081 | 1618,71 |
| **6072** | 10 | 2022 | 14913 | 3 | 73 | 20221036361 | GT11094357 | 1 | 3 | 07/10/2022 19:47:16 | 07/10/2022 22:16:49 | Interna-Não programada-Meio ambiente-Árvore ou Vegetação | 220 | 145 | 16081 | 361,41 |
| **6072** | 10 | 2022 | 14921 | 1 | 169 | 20221036392 | RV21303287 | 1 | 3 | 06/10/2022 13:08:28 | 07/10/2022 13:41:00 | Interna-Não programada-Meio ambiente-Vento | 220 | 1 | 12046 | 24,54 |
| **6072** | 10 | 2022 | 14936 | 3 | 237 | 20221036395 | 21084129 | 1 | 3 | 07/10/2022 11:44:11 | 07/10/2022 13:13:00 | Interna-Não programada-Meio ambiente-Vento | 220 | 1 | 41289 | 1,48 |
| **6072** | 10 | 2022 | 14907 | 6 | 58 | 20221036404 | SW11060134 | 1 | 3 | 07/10/2022 11:44:56 | 07/10/2022 13:15:00 | Interna-Não programada-Meio ambiente-Vento | 220 | 227 | 45872 | 340,75 |
| **6072** | 10 | 2022 | 15744 | 2 | 103 | 20221036408 | 290316601 | 1 | 3 | 07/10/2022 11:46:04 | 08/10/2022 19:30:00 | Interna-Não programada-Meio ambiente-Vento | 220 | 1 | 24679 | 31,73 |
| **6072** | 10 | 2022 | 14956 | 35 | 261 | 20221036424 | MY21394784 | 1 | 3 | 07/10/2022 11:47:02 | 08/10/2022 19:06:00 | Interna-Não programada-Meio ambiente-Vento | 220 | 1 | 33108 | 31,32 |
| **6072** | 10 | 2022 | 14923 | 1 | 361 | 20221036428 | AM11334886 | 1 | 3 | 07/10/2022 11:03:23 | 07/10/2022 14:20:45 | Interna-Não programada-Meio ambiente-Vento | 220 | 71 | 33539 | 233,55 |
| **6072** | 10 | 2022 | 14921 | 2 | 169 | 20221036430 | BZ12295790 | 1 | 3 | 07/10/2022 11:47:55 | 07/10/2022 15:44:00 | Interna-Não programada-Meio ambiente-Descarga Atmosférica | 13800 | 6 | 12046 | 23,61 |
| **6072** | 10 | 2022 | 14864 | 6 | 344 | 20221036441 | 200034078 | 1 | 3 | 07/10/2022 11:49:09 | 07/10/2022 23:41:00 | Interna-Não programada-Meio ambiente-Vento | 220 | 1 | 31664 | 11,86 |
| **6072** | 10 | 2022 | 14978 | 32 | 216 | 20221036444 | JL21144647 | 1 | 3 | 07/10/2022 11:49:29 | 08/10/2022 13:18:00 | Interna-Não programada-Meio ambiente-Vento | 220 | 1 | 9008 | 25,48 |
| **6072** | 10 | 2022 | 15729 | 7 | 245 | 20221036445 | RV11361004 | 1 | 3 | 07/10/2022 11:49:31 | 07/10/2022 14:48:00 | Interna-Não programada-Meio ambiente-Vento | 220 | 12 | 15746 | 35,70 |
| **6072** | 10 | 2022 | 14987 | 2 | 236 | 20221036447 | VN21126784 | 1 | 3 | 07/10/2022 11:49:40 | 08/10/2022 00:32:00 | Interna-Não programada-Meio ambiente-Vento | 220 | 1 | 17906 | 12,71 |
| **6072** | 10 | 2022 | 15729 | 5 | 245 | 20221036449 | 630507727 | 1 | 3 | 07/10/2022 11:49:55 | 07/10/2022 14:54:00 | Interna-Não programada-Meio ambiente-Vento | 220 | 1 | 15746 | 3,07 |
| **6072** | 10 | 2022 | 15741 | 3 | 420 | 20221036450 | 10005413123 | 1 | 3 | 07/10/2022 11:50:08 | 07/10/2022 16:25:00 | Interna-Não programada-Meio ambiente-Vento | 220 | 1 | 86843 | 4,58 |
| **6072** | 10 | 2022 | 14964 | 3 | 156 | 20221036452 | - | 1 | 3 | 07/10/2022 11:50:16 | 07/10/2022 17:13:04 | Interna-Não programada-Meio ambiente-Vento | 13800 | 12 | 27742 | 64,56 |
| **6072** | 10 | 2022 | 14944 | 4 | 124 | 20221036455 | 10004317112 | 1 | 3 | 07/10/2022 11:50:40 | 07/10/2022 14:25:27 | Interna-Não programada-Meio ambiente-Vento | 220 | 1 | 24361 | 2,58 |
| **6072** | 10 | 2022 | 14978 | 2 | 492 | 20221036456 | FA12195943 | 1 | 3 | 07/10/2022 11:50:47 | 08/10/2022 00:58:00 | Interna-Não programada-Meio ambiente-Vento | 13800 | 5 | 9008 | 65,60 |
| **6072** | 10 | 2022 | 16486 | 2 | 234 | 20221036460 | RQ12063398 | 1 | 3 | 07/10/2022 11:51:24 | 09/10/2022 18:58:38 | Interna-Não programada-Meio ambiente-Árvore ou Vegetação | 13800 | 1 | 3534 | 55,12 |
| **6072** | 10 | 2022 | 16486 | 2 | 234 | 20221036460 | RQ12063398 | 1 | 3 | 07/10/2022 11:51:24 | 08/10/2022 20:14:39 | Interna-Não programada-Meio ambiente-Árvore ou Vegetação | 13800 | 8 | 3534 | 259,10 |
| **6072** | 10 | 2022 | 16486 | 2 | 234 | 20221036460 | RQ12063398 | 1 | 3 | 09/10/2022 13:31:50 | 09/10/2022 18:58:38 | Interna-Não programada-Meio ambiente-Árvore ou Vegetação | 13800 | 8 | 3534 | 43,57 |
| **6072** | 10 | 2022 | 14922 | 2 | 83 | 20221036466 | IP12107653 | 1 | 3 | 07/10/2022 11:52:28 | 07/10/2022 21:14:22 | Interna-Não programada-Meio ambiente-Vento | 13800 | 1 | 10701 | 9,36 |
| **6072** | 10 | 2022 | 14922 | 2 | 83 | 20221036466 | IP12107653 | 1 | 3 | 07/10/2022 11:52:28 | 08/10/2022 08:49:32 | Interna-Não programada-Meio ambiente-Vento | 13800 | 4 | 10701 | 83,80 |
| **6072** | 10 | 2022 | 14922 | 2 | 83 | 20221036466 | IP12107653 | 1 | 3 | 07/10/2022 11:52:28 | 08/10/2022 11:29:06 | Interna-Não programada-Meio ambiente-Vento | 13800 | 5 | 10701 | 118,05 |
| **6072** | 10 | 2022 | 14922 | 2 | 83 | 20221036466 | IP12107653 | 1 | 3 | 07/10/2022 11:52:28 | 07/10/2022 17:49:37 | Interna-Não programada-Meio ambiente-Vento | 13800 | 17 | 10701 | 101,19 |
| **6072** | 10 | 2022 | 14922 | 2 | 83 | 20221036466 | IP12107653 | 1 | 3 | 07/10/2022 11:52:28 | 08/10/2022 01:07:48 | Interna-Não programada-Meio ambiente-Vento | 13800 | 39 | 10701 | 516,97 |
| **6072** | 10 | 2022 | 14922 | 2 | 83 | 20221036466 | IP12107653 | 1 | 3 | 07/10/2022 11:52:28 | 07/10/2022 19:57:11 | Interna-Não programada-Meio ambiente-Vento | 13800 | 42 | 10701 | 339,30 |
| **6072** | 10 | 2022 | 14922 | 2 | 83 | 20221036466 | IP12107653 | 1 | 3 | 07/10/2022 21:14:23 | 07/10/2022 22:37:01 | Interna-Não programada-Meio ambiente-Vento | 13800 | 59 | 10701 | 81,26 |
| **6072** | 10 | 2022 | 14922 | 2 | 83 | 20221036466 | IP12107653 | 1 | 3 | 08/10/2022 01:37:53 | 08/10/2022 12:53:41 | Interna-Não programada-Meio ambiente-Vento | 13800 | 5 | 10701 | 56,32 |
| **6072** | 10 | 2022 | 14922 | 2 | 83 | 20221036466 | IP12107653 | 1 | 3 | 08/10/2022 01:37:53 | 08/10/2022 20:44:03 | Interna-Não programada-Meio ambiente-Vento | 13800 | 9 | 10701 | 171,93 |
| **6072** | 10 | 2022 | 14922 | 2 | 83 | 20221036466 | IP12107653 | 1 | 3 | 08/10/2022 01:37:53 | 08/10/2022 08:04:58 | Interna-Não programada-Meio ambiente-Vento | 13800 | 25 | 10701 | 161,28 |
| **6072** | 10 | 2022 | 14922 | 2 | 83 | 20221036466 | IP12107653 | 1 | 3 | 08/10/2022 01:38:17 | 08/10/2022 02:12:45 | Interna-Não programada-Meio ambiente-Vento | 13800 | 59 | 10701 | 33,89 |
| **6072** | 10 | 2022 | 14922 | 2 | 83 | 20221036466 | IP12107653 | 1 | 3 | 08/10/2022 09:55:36 | 08/10/2022 11:29:06 | Interna-Não programada-Meio ambiente-Vento | 13800 | 88 | 10701 | 137,13 |
| **6072** | 10 | 2022 | 14898 | 1 | 50 | 20221036473 | EA12372705 | 1 | 3 | 07/10/2022 07:42:28 | 07/10/2022 13:51:00 | Interna-Não programada-Meio ambiente-Descarga Atmosférica | 13800 | 2 | 12796 | 12,28 |
| **6072** | 10 | 2022 | 14907 | 6 | 58 | 20221036476 | GN11231792 | 1 | 3 | 07/10/2022 11:47:39 | 07/10/2022 13:13:00 | Interna-Não programada-Meio ambiente-Vento | 220 | 68 | 45872 | 96,73 |
| **6072** | 10 | 2022 | 14907 | 6 | 58 | 20221036478 | GN11240456 | 1 | 3 | 07/10/2022 11:46:05 | 07/10/2022 18:52:00 | Interna-Não programada-Meio ambiente-Vento | 220 | 50 | 45872 | 354,93 |
| **6072** | 10 | 2022 | 14907 | 6 | 58 | 20221036478 | GN11240456 | 1 | 3 | 07/10/2022 20:05:02 | 07/10/2022 20:42:56 | Interna-Não programada-Meio ambiente-Vento | 220 | 82 | 45872 | 51,80 |
| **6072** | 10 | 2022 | 15748 | 31 | 148 | 20221036484 | IP21359927 | 1 | 3 | 07/10/2022 11:54:34 | 07/10/2022 22:57:00 | Interna-Não programada-Meio ambiente-Vento | 220 | 1 | 11891 | 11,04 |
| **6072** | 10 | 2022 | 14962 | 31 | 151 | 20221036487 | PJ21049504 | 1 | 3 | 07/10/2022 11:54:53 | 08/10/2022 12:58:00 | Interna-Não programada-Meio ambiente-Descarga Atmosférica | 220 | 1 | 15316 | 25,05 |
| **6072** | 10 | 2022 | 15746 | 1 | 563 | 20221036488 | NA11201734 | 1 | 3 | 07/10/2022 11:44:08 | 07/10/2022 13:43:00 | Interna-Não programada-Meio ambiente-Vento | 220 | 104 | 10469 | 206,04 |
| **6072** | 10 | 2022 | 14971 | 7 | 421 | 20221036491 | 120420223 | 1 | 3 | 07/10/2022 11:55:37 | 07/10/2022 23:10:00 | Interna-Não programada-Meio ambiente-Vento | 220 | 1 | 48500 | 11,24 |
| **6072** | 10 | 2022 | 16484 | 34 | 328 | 20221036493 | RV21071449 | 1 | 3 | 07/10/2022 11:55:55 | 08/10/2022 17:24:00 | Interna-Não programada-Meio ambiente-Descarga Atmosférica | 220 | 1 | 6743 | 29,47 |
| **6072** | 10 | 2022 | 14867 | 2 | 11 | 20221036494 | AG11000006 | 1 | 3 | 07/10/2022 11:31:28 | 07/10/2022 14:48:38 | Interna-Não programada-Meio ambiente-Vento | 220 | 95 | 8274 | 312,18 |
| **6072** | 10 | 2022 | 14965 | 2 | 57 | 20221036499 | 14575255 | 1 | 3 | 07/10/2022 11:56:22 | 07/10/2022 16:32:00 | Interna-Não programada-Meio ambiente-Vento | 220 | 1 | 52212 | 4,59 |
| **6072** | 10 | 2022 | 14985 | 32 | 180 | 20221036503 | HL12233283 | 1 | 3 | 07/10/2022 11:57:18 | 08/10/2022 07:38:00 | Interna-Não programada-Meio ambiente-Descarga Atmosférica | 34500 | 1 | 24363 | 19,68 |
| **6072** | 10 | 2022 | 14970 | 10 | 587 | 20221036506 | 630547622 | 1 | 3 | 07/10/2022 11:57:45 | 07/10/2022 17:52:00 | Interna-Não programada-Meio ambiente-Vento | 220 | 1 | 31033 | 5,90 |
| **6072** | 10 | 2022 | 14934 | 32 | 480 | 20221036508 | SX12205192RE | 1 | 3 | 07/10/2022 11:49:11 | 07/10/2022 13:22:00 | Interna-Não programada-Meio ambiente-Vento | 34500 | 21 | 7235 | 32,49 |
| **6072** | 10 | 2022 | 14947 | 1 | 132 | 20221036523 | 160079597 | 1 | 3 | 07/10/2022 11:59:32 | 07/10/2022 13:21:00 | Interna-Não programada-Meio ambiente-Vento | 220 | 1 | 13835 | 1,36 |
| **6072** | 10 | 2022 | 14968 | 1 | 232 | 20221036525 | DM21303631 | 1 | 3 | 07/10/2022 08:50:52 | 08/10/2022 09:31:00 | Interna-Não programada-Meio ambiente-Descarga Atmosférica | 220 | 1 | 10541 | 24,67 |
| **6072** | 10 | 2022 | 14879 | 1 | 29 | 20221036533 | CA12014743RE | 1 | 3 | 07/10/2022 07:24:02 | 07/10/2022 22:17:00 | Interna-Não programada-Meio ambiente-Descarga Atmosférica | 13800 | 69 | 29141 | 1026,91 |
| **6072** | 10 | 2022 | 14889 | 30 | 34 | 20221036539 | CT12338751 | 1 | 3 | 07/10/2022 12:01:19 | 07/10/2022 23:16:00 | Interna-Não programada-Meio ambiente-Vento | 34500 | 4 | 21088 | 44,98 |
| **6072** | 10 | 2022 | 16477 | 2 | 75 | 20221036541 | 10008555620 | 1 | 3 | 07/10/2022 12:01:28 | 07/10/2022 13:10:00 | Interna-Não programada-Meio ambiente-Vento | 220 | 1 | 7459 | 1,14 |
| **6072** | 10 | 2022 | 14981 | 6 | 498 | 20221036542 | SW12406594 | 1 | 3 | 07/10/2022 11:57:30 | 07/10/2022 13:40:00 | Interna-Não programada-Meio ambiente-Descarga Atmosférica | 13800 | 410 | 56045 | 700,42 |

| | | | | | | | | | | | | | | | | |
|---|---|---|---|---|---|---|---|---|---|---|---|---|---|---|---|---|
| **6072** | 10 | 2022 | 14973 | 31 | 163 | 20221036546 | RB21187187 | 1 | 3 | 07/10/2022 12:01:56 | 07/10/2022 16:40:00 | Interna-Não programada-Meio ambiente-Vento | 220 | 2 | 12138 | 9,27 |
| **6072** | 10 | 2022 | 15745 | 5 | 103 | 20221036547 | JT21431881 | 1 | 3 | 07/10/2022 12:00:14 | 07/10/2022 14:55:00 | Interna-Não programada-Meio ambiente-Vento | 220 | 1 | 21048 | 2,91 |
| **6072** | 10 | 2022 | 16475 | 4 | 453 | 20221036548 | GN11347664 | 1 | 3 | 07/10/2022 09:02:56 | 07/10/2022 15:29:12 | Interna-Não programada-Meio ambiente-Vento | 220 | 12 | 50648 | 77,25 |
| **6072** | 10 | 2022 | 14981 | 8 | 498 | 20221036549 | 10005986913 | 1 | 3 | 07/10/2022 12:02:01 | 07/10/2022 17:04:00 | Interna-Não programada-Meio ambiente-Vento | 220 | 1 | 56045 | 5,03 |
| **6072** | 10 | 2022 | 14906 | 1 | 56 | 20221036561 | GE21357162 | 1 | 3 | 07/10/2022 12:03:28 | 07/10/2022 20:44:00 | Interna-Não programada-Meio ambiente-Descarga Atmosférica | 220 | 1 | 32174 | 8,68 |
| **6072** | 10 | 2022 | 14980 | 32 | 171 | 20221036568 | TA21171865 | 1 | 3 | 07/10/2022 12:04:12 | 08/10/2022 09:20:00 | Interna-Não programada-Meio ambiente-Vento | 220 | 1 | 13742 | 21,26 |
| **6072** | 10 | 2022 | 14944 | 1 | 341 | 20221036571 | MR21333124 | 1 | 3 | 07/10/2022 12:04:24 | 08/10/2022 13:55:09 | Interna-Não programada-Meio ambiente-Vento | 220 | 1 | 24361 | 25,85 |
| **6072** | 10 | 2022 | 14944 | 1 | 341 | 20221036571 | MR21333124 | 1 | 3 | 08/10/2022 09:42:48 | 08/10/2022 13:39:48 | Interna-Não programada-Meio ambiente-Vento | 220 | 4 | 24361 | 15,80 |
| **6072** | 10 | 2022 | 14865 | 1 | 128 | 20221036572 | AC12382573 | 1 | 3 | 07/10/2022 11:23:40 | 07/10/2022 17:10:00 | Interna-Não programada-Meio ambiente-Descarga Atmosférica | 13800 | 12 | 17992 | 69,27 |
| **6072** | 10 | 2022 | 14923 | 1 | 85 | 20221036576 | 730141433 | 1 | 3 | 07/10/2022 12:04:36 | 07/10/2022 18:00:49 | Interna-Não programada-Meio ambiente-Vento | 220 | 1 | 33539 | 5,94 |
| **6072** | 10 | 2022 | 14953 | 2 | 314 | 20221036577 | PP21399658 | 1 | 3 | 07/10/2022 12:04:46 | 07/10/2022 16:44:00 | Interna-Não programada-Meio ambiente-Vento | 220 | 1 | 20994 | 4,65 |
| **6072** | 10 | 2022 | 14930 | 1 | 221 | 20221036578 | CW21184507 | 1 | 3 | 07/10/2022 12:04:46 | 07/10/2022 14:01:00 | Interna-Não programada-Meio ambiente-Vento | 220 | 2 | 54841 | 3,87 |
| **6072** | 10 | 2022 | 16487 | 10 | 63 | 20221036580 | GN21084142 | 1 | 3 | 07/10/2022 12:04:50 | 07/10/2022 20:05:00 | Interna-Não programada-Meio ambiente-Vento | 220 | 2 | 43231 | 16,01 |
| **6072** | 10 | 2022 | 14934 | 30 | 103 | 20221036587 | DP21210099 | 1 | 3 | 07/10/2022 12:05:24 | 08/10/2022 11:55:00 | Interna-Não programada-Meio ambiente-Vento | 220 | 2 | 7235 | 47,65 |
| **6072** | 10 | 2022 | 16494 | 2 | 129 | 20221036591 | NQ11000011 | 1 | 3 | 07/10/2022 12:06:01 | 07/10/2022 17:08:00 | Interna-Não programada-Meio ambiente-Árvore ou Vegetação | 220 | 35 | 17524 | 176,16 |
| **6072** | 10 | 2022 | 14989 | 2 | 80 | 20221036595 | IN21311186 | 1 | 3 | 07/10/2022 12:06:18 | 07/10/2022 14:37:00 | Interna-Não programada-Meio ambiente-Descarga Atmosférica | 220 | 1 | 24280 | 2,51 |
| **6072** | 10 | 2022 | 14963 | 33 | 152 | 20221036596 | TB12372648 | 1 | 3 | 07/10/2022 12:06:40 | 08/10/2022 00:36:00 | Interna-Não programada-Meio ambiente-Vento | 34500 | 74 | 27731 | 924,18 |
| **6072** | 10 | 2022 | 15749 | 32 | 173 | 20221036602 | CX12213200 | 1 | 3 | 07/10/2022 12:06:57 | 07/10/2022 17:46:00 | Interna-Não programada-Meio ambiente-Vento | 34500 | 9 | 14959 | 50,86 |
| **6072** | 10 | 2022 | 14964 | 1 | 231 | 20221036605 | GB31116538 | 1 | 3 | 07/10/2022 12:07:10 | 07/10/2022 14:14:00 | Interna-Não programada-Meio ambiente-Vento | 220 | 1 | 27742 | 2,11 |
| **6072** | 10 | 2022 | 14968 | 1 | 113 | 20221036609 | 1040005059 | 1 | 3 | 07/10/2022 12:07:45 | 08/10/2022 18:04:00 | Interna-Não programada-Meio ambiente-Vento | 220 | 1 | 10541 | 29,94 |
| **6072** | 10 | 2022 | 14870 | 3 | 60 | 20221036616 | 17210100 | 1 | 3 | 07/10/2022 12:08:32 | 07/10/2022 19:10:00 | Interna-Não programada-Meio ambiente-Vento | 220 | 1 | 39631 | 7,02 |
| **6072** | 10 | 2022 | 14939 | 31 | 112 | 20221036619 | MQ12059925 | 1 | 3 | 07/10/2022 12:08:48 | 07/10/2022 15:28:00 | Interna-Não programada-Meio ambiente-Vento | 34500 | 13 | 13923 | 43,16 |
| **6072** | 10 | 2022 | 14940 | 1 | 38 | 20221036621 | 2680015818 | 1 | 3 | 07/10/2022 12:08:53 | 07/10/2022 13:04:00 | Interna-Não programada-Meio ambiente-Vento | 220 | 1 | 110957 | 0,92 |
| **6072** | 10 | 2022 | 14956 | 2 | 242 | 20221036624 | PW11000033 | 1 | 3 | 07/10/2022 12:09:18 | 07/10/2022 16:08:00 | Interna-Não programada-Meio ambiente-Descarga Atmosférica | 220 | 84 | 33108 | 334,18 |
| **6072** | 10 | 2022 | 14963 | 3 | 152 | 20221036634 | PO21136934 | 1 | 3 | 07/10/2022 12:05:09 | 08/10/2022 09:01:00 | Interna-Não programada-Meio ambiente-Vento | 220 | 1 | 27731 | 20,93 |
| **6072** | 10 | 2022 | 14923 | 2 | 371 | 20221036639 | IV12358531 | 1 | 3 | 07/10/2022 12:10:43 | 08/10/2022 10:17:00 | Interna-Não programada-Meio ambiente-Descarga Atmosférica | 13800 | 16 | 33539 | 353,68 |
| **6072** | 10 | 2022 | 14881 | 32 | 30 | 20221036645 | BH12331250 | 1 | 3 | 07/10/2022 12:11:11 | 07/10/2022 15:42:00 | Interna-Não programada-Meio ambiente-Descarga Atmosférica | 34500 | 67 | 12036 | 235,41 |
| **6072** | 10 | 2022 | 14921 | 1 | 169 | 20221036655 | RV18434448TS | 1 | 3 | 07/10/2022 09:14:31 | 07/10/2022 13:17:00 | Interna-Não programada-Meio ambiente-Vento | 13800 | 22 | 12046 | 88,91 |
| **6072** | 10 | 2022 | 14860 | 5 | 198 | 20221036660 | 10012869048 | 1 | 3 | 07/10/2022 12:12:50 | 07/10/2022 16:30:00 | Interna-Não programada-Meio ambiente-Vento | 220 | 1 | 28374 | 4,29 |
| **6072** | 10 | 2022 | 14965 | 3 | 57 | 20221036661 | 10023710223 | 1 | 3 | 07/10/2022 12:12:55 | 07/10/2022 20:56:00 | Interna-Não programada-Meio ambiente-Vento | 220 | 1 | 52212 | 8,72 |
| **6072** | 10 | 2022 | 14981 | 9 | 585 | 20221036662 | 14811406 | 1 | 3 | 07/10/2022 12:13:02 | 07/10/2022 16:48:00 | Interna-Não programada-Meio ambiente-Vento | 220 | 1 | 56045 | 4,58 |
| **6072** | 10 | 2022 | 14918 | 2 | 472 | 20221036666 | PS21391101 | 1 | 3 | 07/10/2022 12:13:14 | 07/10/2022 18:05:00 | Interna-Não programada-Meio ambiente-Descarga Atmosférica | 220 | 1 | 33935 | 5,86 |
| **6072** | 10 | 2022 | 14908 | 12 | 58 | 20221036667 | 10001016588 | 1 | 3 | 07/10/2022 12:13:18 | 07/10/2022 15:04:00 | Interna-Não programada-Meio ambiente-Vento | 220 | 1 | 45099 | 2,85 |
| **6072** | 10 | 2022 | 14943 | 2 | 197 | 20221036668 | IH11182332 | 1 | 3 | 07/10/2022 12:13:20 | 07/10/2022 17:15:00 | Interna-Não programada-Meio ambiente-Árvore ou Vegetação | 220 | 141 | 14310 | 708,92 |
| **6072** | 10 | 2022 | 14970 | 10 | 587 | 20221036675 | 10007827251 | 1 | 3 | 07/10/2022 12:14:32 | 08/10/2022 08:25:00 | Interna-Não programada-Meio ambiente-Vento | 220 | 1 | 31033 | 20,17 |
| **6072** | 10 | 2022 | 14984 | 1 | 331 | 20221036678 | GC12322913 | 1 | 3 | 07/10/2022 11:01:29 | 07/10/2022 19:16:00 | Interna-Não programada-Meio ambiente-Vento | 13800 | 2 | 43839 | 16,48 |
| **6072** | 10 | 2022 | 14907 | 6 | 58 | 20221036680 | GN11072151 | 1 | 3 | 07/10/2022 12:14:44 | 07/10/2022 13:21:00 | Interna-Não programada-Meio ambiente-Descarga Atmosférica | 220 | 60 | 45872 | 66,27 |
| **6072** | 10 | 2022 | 14969 | 7 | 160 | 20221036681 | 630067510 | 1 | 3 | 07/10/2022 12:14:46 | 07/10/2022 16:25:00 | Interna-Não programada-Meio ambiente-Vento | 220 | 1 | 41407 | 4,17 |
| **6072** | 10 | 2022 | 16491 | 1 | 164 | 20221036683 | MD12304689 | 1 | 3 | 07/10/2022 12:14:54 | 07/10/2022 14:45:00 | Interna-Não programada-Meio ambiente-Vento | 13800 | 5 | 17888 | 12,51 |
| **6072** | 10 | 2022 | 14970 | 4 | 160 | 20221036685 | RV12322277 | 1 | 3 | 07/10/2022 11:43:06 | 07/10/2022 18:54:00 | Interna-Não programada-Meio ambiente-Descarga Atmosférica | 13800 | 3 | 31033 | 21,54 |
| **6072** | 10 | 2022 | 14956 | 2 | 242 | 20221036688 | 1470003081 | 1 | 3 | 07/10/2022 12:15:20 | 08/10/2022 13:35:00 | Interna-Não programada-Meio ambiente-Vento | 220 | 1 | 33108 | 25,33 |
| **6072** | 10 | 2022 | 14898 | 1 | 50 | 20221036690 | EA12257919LD | 1 | 3 | 07/10/2022 10:35:25 | 07/10/2022 17:41:00 | Interna-Não programada-Meio ambiente-Descarga Atmosférica | 13800 | 49 | 12796 | 347,56 |
| **6072** | 10 | 2022 | 14955 | 1 | 384 | 20221036691 | PX21029708 | 1 | 3 | 07/10/2022 12:15:32 | 07/10/2022 15:40:00 | Interna-Não programada-Meio ambiente-Descarga Atmosférica | 220 | 1 | 5745 | 3,41 |
| **6072** | 10 | 2022 | 14885 | 7 | 61 | 20221036694 | GN11155695 | 1 | 3 | 07/10/2022 12:12:01 | 07/10/2022 16:32:00 | Interna-Não programada-Meio ambiente-Vento | 220 | 162 | 35768 | 701,95 |
| **6072** | 10 | 2022 | 14908 | 11 | 58 | 20221036697 | GN12030497 | 1 | 3 | 07/10/2022 12:16:44 | 07/10/2022 14:04:00 | Interna-Não programada-Meio ambiente-Vento | 13800 | 73 | 45099 | 130,51 |
| **6072** | 10 | 2022 | 14923 | 2 | 361 | 20221036699 | AM10432409 | 1 | 3 | 07/10/2022 12:12:12 | 07/10/2022 17:52:12 | Interna-Não programada-Meio ambiente-Vento | 13800 | 1 | 33539 | 5,67 |
| **6072** | 10 | 2022 | 14923 | 2 | 361 | 20221036699 | AM10432409 | 1 | 3 | 07/10/2022 12:12:12 | 07/10/2022 19:49:32 | Interna-Não programada-Meio ambiente-Vento | 13800 | 29 | 33539 | 221,04 |
| **6072** | 10 | 2022 | 14923 | 2 | 361 | 20221036699 | AM10432409 | 1 | 3 | 07/10/2022 12:12:12 | 07/10/2022 15:08:56 | Interna-Não programada-Meio ambiente-Vento | 13800 | 71 | 33539 | 209,13 |
| **6072** | 10 | 2022 | 14923 | 2 | 361 | 20221036699 | AM10432409 | 1 | 3 | 07/10/2022 12:12:12 | 07/10/2022 12:16:00 | Interna-Não programada-Meio ambiente-Vento | 13800 | 210 | 33539 | 13,30 |
| **6072** | 10 | 2022 | 14923 | 2 | 361 | 20221036699 | AM10432409 | 1 | 3 | 07/10/2022 12:12:12 | 07/10/2022 19:25:58 | Interna-Não programada-Meio ambiente-Vento | 13800 | 424 | 33539 | 3065,28 |
| **6072** | 10 | 2022 | 14923 | 2 | 361 | 20221036699 | AM10432409 | 1 | 3 | 07/10/2022 12:15:29 | 07/10/2022 15:08:56 | Interna-Não programada-Meio ambiente-Vento | 13800 | 1 | 33539 | 2,89 |
| **6072** | 10 | 2022 | 14963 | 1 | 152 | 20221036709 | PO11262733 | 1 | 3 | 07/10/2022 12:07:06 | 07/10/2022 17:27:00 | Interna-Não programada-Meio ambiente-Vento | 220 | 124 | 27731 | 661,13 |
| **6072** | 10 | 2022 | 14953 | 4 | 330 | 20221036712 | - | 1 | 3 | 07/10/2022 11:44:19 | 07/10/2022 15:18:10 | Interna-Não programada-Meio ambiente-Vento | 13800 | 641 | 20994 | 2284,63 |
| **6072** | 10 | 2022 | 15749 | 31 | 163 | 20221036721 | RB12003338 | 1 | 3 | 07/10/2022 12:13:23 | 07/10/2022 14:41:00 | Interna-Não programada-Meio ambiente-Vento | 34500 | 1 | 14959 | 2,46 |
| **6072** | 10 | 2022 | 14973 | 31 | 163 | 20221036721 | RB12003338 | 1 | 3 | 07/10/2022 12:13:23 | 07/10/2022 14:41:00 | Interna-Não programada-Meio ambiente-Vento | 34500 | 151 | 12138 | 371,50 |
| **6072** | 10 | 2022 | 14937 | 8 | 237 | 20221036724 | 10007151460 | 1 | 3 | 07/10/2022 12:19:56 | 07/10/2022 17:18:00 | Interna-Não programada-Meio ambiente-Vento | 220 | 1 | 33900 | 4,97 |
| **6072** | 10 | 2022 | 14980 | 2 | 171 | 20221036737 | SM21020641 | 1 | 3 | 07/10/2022 12:20:45 | 07/10/2022 22:30:00 | Interna-Não programada-Meio ambiente-Vento | 220 | 1 | 13742 | 10,15 |
| **6072** | 10 | 2022 | 14940 | 31 | 109 | 20221036744 | LZ12304883 | 1 | 3 | 07/10/2022 12:22:00 | 07/10/2022 19:35:00 | Interna-Não programada-Meio ambiente-Vento | 34500 | 2 | 110957 | 14,43 |
| **6072** | 10 | 2022 | 16481 | 2 | 574 | 20221036745 | ZN21344976 | 1 | 3 | 07/10/2022 12:22:09 | 07/10/2022 16:53:00 | Interna-Não programada-Meio ambiente-Vento | 220 | 1 | 5677 | 4,51 |
| **6072** | 10 | 2022 | 14922 | 30 | 83 | 20221036748 | IP21199863 | 1 | 3 | 07/10/2022 12:22:19 | 07/10/2022 13:31:00 | Interna-Não programada-Meio ambiente-Vento | 220 | 1 | 10701 | 1,14 |
| **6072** | 10 | 2022 | 14939 | 1 | 112 | 20221036749 | 2260027113 | 1 | 3 | 07/10/2022 12:22:21 | 07/10/2022 17:43:00 | Interna-Não programada-Meio ambiente-Vento | 220 | 1 | 13923 | 5,34 |
| **6072** | 10 | 2022 | 14928 | 1 | 91 | 20221036756 | 100016352 | 1 | 3 | 07/10/2022 12:23:07 | 07/10/2022 22:06:00 | Interna-Não programada-Meio ambiente-Vento | 220 | 1 | 12086 | 9,71 |
| **6072** | 10 | 2022 | 14890 | 2 | 34 | 20221036768 | 10007063871 | 1 | 3 | 07/10/2022 12:23:47 | 07/10/2022 16:47:00 | Interna-Não programada-Meio ambiente-Vento | 220 | 1 | 47478 | 4,39 |
| **6072** | 10 | 2022 | 15749 | 32 | 173 | 20221036772 | CX21181543 | 1 | 3 | 07/10/2022 12:24:12 | 07/10/2022 20:05:00 | Interna-Não programada-Meio ambiente-Vento | 220 | 1 | 14959 | 7,68 |
| **6072** | 10 | 2022 | 14956 | 4 | 581 | 20221036774 | 1390122867 | 1 | 3 | 07/10/2022 12:24:33 | 08/10/2022 07:12:00 | Interna-Não programada-Meio ambiente-Vento | 220 | 1 | 33108 | 18,79 |
| **6072** | 10 | 2022 | 14898 | 31 | 50 | 20221036779 | EA21380549 | 1 | 3 | 07/10/2022 12:25:14 | 07/10/2022 18:32:00 | Interna-Não programada-Meio ambiente-Descarga Atmosférica | 220 | 1 | 12796 | 6,11 |
| **6072** | 10 | 2022 | 16478 | 2 | 350 | 20221036784 | AO11216857 | 1 | 3 | 07/10/2022 12:25:37 | 07/10/2022 15:34:00 | Interna-Não programada-Meio ambiente-Vento | 220 | 33 | 8820 | 103,61 |
| **6072** | 10 | 2022 | 16478 | 1 | 466 | 20221036789 | GA12082436 | 1 | 3 | 07/10/2022 12:26:05 | 07/10/2022 14:57:00 | Interna-Não programada-Meio ambiente-Descarga Atmosférica | 13800 | 78 | 8820 | 196,19 |
| **6072** | 10 | 2022 | 16484 | 32 | 570 | 20221036790 | PU12067721 | 1 | 3 | 07/10/2022 12:02:05 | 07/10/2022 15:41:00 | Interna-Não programada-Meio ambiente-Vento | 34500 | 9 | 6743 | 32,84 |
| **6072** | 10 | 2022 | 14984 | 1 | 331 | 20221036793 | TR32058210 | 1 | 3 | 07/10/2022 12:26:23 | 07/10/2022 15:02:00 | Interna-Não programada-Meio ambiente-Árvore ou Vegetação | 13800 | 2 | 43839 | 5,19 |
| **6072** | 10 | 2022 | 16491 | 1 | 164 | 20221036796 | 1210004322 | 1 | 3 | 07/10/2022 12:27:15 | 07/10/2022 22:26:00 | Interna-Não programada-Meio ambiente-Vento | 220 | 1 | 17888 | 9,98 |
| **6072** | 10 | 2022 | 14980 | 32 | 171 | 20221036800 | SM21152388 | 1 | 3 | 07/10/2022 12:28:14 | 08/10/2022 09:26:00 | Interna-Não programada-Meio ambiente-Vento | 220 | 1 | 13742 | 20,96 |
| **6072** | 10 | 2022 | 14936 | 1 | 237 | 20221036801 | 10004312005 | 1 | 3 | 07/10/2022 12:28:18 | 07/10/2022 17:27:00 | Interna-Não programada-Meio ambiente-Vento | 220 | 1 | 41289 | 4,98 |

| | | | | | | | | | | | | | | | | |
|---|---|---|---|---|---|---|---|---|---|---|---|---|---|---|---|---|
| **6072** | 10 | 2022 | 14893 | 1 | 243 | 20221036810 | DJ12221084RE | 1 | 3 | 07/10/2022 12:29:43 | 07/10/2022 15:54:00 | Interna-Não programada-Meio ambiente-Descarga Atmosférica | 13800 | 42 | 5298 | 143,00 |
| **6072** | 10 | 2022 | 14962 | 1 | 151 | 20221036813 | PK11000003 | 1 | 3 | 07/10/2022 12:02:42 | 07/10/2022 14:32:00 | Interna-Não programada-Meio ambiente-Descarga Atmosférica | 220 | 65 | 15316 | 161,74 |
| **6072** | 10 | 2022 | 14922 | 1 | 83 | 20221036816 | IP21100306 | 1 | 3 | 07/10/2022 12:30:18 | 07/10/2022 17:31:00 | Interna-Não programada-Meio ambiente-Vento | 220 | 2 | 10701 | 10,02 |
| **6072** | 10 | 2022 | 14912 | 30 | 73 | 20221036817 | JV12052897 | 1 | 3 | 07/10/2022 07:03:10 | 07/10/2022 23:58:00 | Interna-Não programada-Meio ambiente-Descarga Atmosférica | 34500 | 6 | 6827 | 101,48 |
| **6072** | 10 | 2022 | 14862 | 2 | 2 | 20221036820 | AN21258446 | 1 | 3 | 07/10/2022 12:31:54 | 07/10/2022 15:57:00 | Interna-Não programada-Meio ambiente-Vento | 220 | 1 | 24273 | 3,42 |
| **6072** | 10 | 2022 | 14984 | 9 | 176 | 20221036825 | 10033730952 | 1 | 3 | 07/10/2022 12:25:50 | 07/10/2022 16:09:22 | Interna-Não programada-Meio ambiente-Vento | 220 | 1 | 43839 | 3,73 |
| **6072** | 10 | 2022 | 14963 | 31 | 152 | 20221036830 | PO21242435 | 1 | 3 | 07/10/2022 12:33:21 | 08/10/2022 12:38:00 | Interna-Não programada-Meio ambiente-Vento | 220 | 1 | 27731 | 24,08 |
| **6072** | 10 | 2022 | 16479 | 8 | 386 | 20221036834 | NJ21246134 | 1 | 3 | 07/10/2022 12:33:50 | 07/10/2022 13:41:00 | Interna-Não programada-Meio ambiente-Vento | 220 | 2 | 55357 | 2,24 |
| **6072** | 10 | 2022 | 14920 | 2 | 334 | 20221036839 | 10014556209 | 1 | 3 | 07/10/2022 12:34:35 | 07/10/2022 14:25:00 | Interna-Não programada-Meio ambiente-Vento | 220 | 1 | 14781 | 1,84 |
| **6072** | 10 | 2022 | 16491 | 1 | 335 | 20221036847 | 1070009535 | 1 | 3 | 07/10/2022 12:35:42 | 07/10/2022 17:08:00 | Interna-Não programada-Meio ambiente-Vento | 220 | 1 | 17888 | 4,54 |
| **6072** | 10 | 2022 | 16475 | 2 | 453 | 20221036849 | GN11275002 | 1 | 3 | 07/10/2022 11:55:59 | 07/10/2022 13:04:00 | Interna-Não programada-Meio ambiente-Vento | 220 | 18 | 50648 | 20,40 |
| **6072** | 10 | 2022 | 16475 | 2 | 453 | 20221036849 | GN11275002 | 1 | 3 | 07/10/2022 11:55:59 | 07/10/2022 16:46:00 | Interna-Não programada-Meio ambiente-Vento | 220 | 37 | 50648 | 178,84 |
| **6072** | 10 | 2022 | 14953 | 2 | 314 | 20221036853 | PP18452547TS | 1 | 3 | 07/10/2022 12:06:56 | 08/10/2022 13:19:41 | Interna-Não programada-Meio ambiente-Vento | 13800 | 43 | 20994 | 1084,14 |
| **6072** | 10 | 2022 | 14953 | 2 | 314 | 20221036853 | PP18452547TS | 1 | 3 | 07/10/2022 12:06:56 | 08/10/2022 09:19:32 | Interna-Não programada-Meio ambiente-Vento | 13800 | 59 | 20994 | 1251,39 |
| **6072** | 10 | 2022 | 14893 | 1 | 243 | 20221036855 | 9880009088 | 1 | 3 | 07/10/2022 12:36:26 | 07/10/2022 16:19:00 | Interna-Não programada-Meio ambiente-Vento | 220 | 1 | 5298 | 3,71 |
| **6072** | 10 | 2022 | 14885 | 9 | 61 | 20221036856 | GN11000938 | 1 | 3 | 07/10/2022 12:36:35 | 07/10/2022 13:10:00 | Interna-Não programada-Meio ambiente-Vento | 220 | 109 | 35768 | 60,71 |
| **6072** | 10 | 2022 | 14973 | 1 | 163 | 20221036860 | RB21003302 | 1 | 3 | 07/10/2022 12:37:04 | 07/10/2022 20:50:00 | Interna-Não programada-Meio ambiente-Vento | 220 | 1 | 12138 | 8,22 |
| **6072** | 10 | 2022 | 14963 | 2 | 414 | 20221036861 | PO12022073 | 1 | 3 | 07/10/2022 12:30:07 | 08/10/2022 11:44:00 | Interna-Não programada-Meio ambiente-Vento | 13800 | 2 | 27731 | 46,46 |
| **6072** | 10 | 2022 | 14963 | 2 | 414 | 20221036861 | PO12022073 | 1 | 3 | 07/10/2022 12:30:07 | 07/10/2022 17:50:00 | Interna-Não programada-Meio ambiente-Vento | 13800 | 56 | 27731 | 298,56 |
| **6072** | 10 | 2022 | 16484 | 2 | 570 | 20221036863 | MV12062721 | 1 | 3 | 07/10/2022 12:37:55 | 07/10/2022 18:38:00 | Interna-Não programada-Meio ambiente-Vento | 13800 | 2 | 6743 | 12,00 |
| **6072** | 10 | 2022 | 14943 | 31 | 197 | 20221036864 | CJ10446773 | 1 | 3 | 07/10/2022 12:34:40 | 08/10/2022 21:08:59 | Interna-Não programada-Meio ambiente-Vento | 34500 | 5 | 14310 | 162,86 |
| **6072** | 10 | 2022 | 14943 | 31 | 197 | 20221036864 | CJ10446773 | 1 | 3 | 07/10/2022 12:34:40 | 09/10/2022 19:45:02 | Interna-Não programada-Meio ambiente-Vento | 34500 | 8 | 14310 | 441,38 |
| **6072** | 10 | 2022 | 14943 | 31 | 197 | 20221036864 | CJ10446773 | 1 | 3 | 07/10/2022 12:34:40 | 09/10/2022 19:13:02 | Interna-Não programada-Meio ambiente-Vento | 34500 | 9 | 14310 | 491,76 |
| **6072** | 10 | 2022 | 14943 | 31 | 197 | 20221036864 | CJ10446773 | 1 | 3 | 07/10/2022 12:34:40 | 08/10/2022 22:25:41 | Interna-Não programada-Meio ambiente-Vento | 34500 | 199 | 14310 | 6736,21 |
| **6072** | 10 | 2022 | 14943 | 31 | 197 | 20221036864 | CJ10446773 | 1 | 3 | 07/10/2022 12:34:40 | 07/10/2022 12:40:11 | Interna-Não programada-Meio ambiente-Vento | 34500 | 491 | 14310 | 45,14 |
| **6072** | 10 | 2022 | 14943 | 31 | 197 | 20221036864 | CJ10446773 | 1 | 3 | 08/10/2022 09:47:16 | 08/10/2022 10:09:37 | Interna-Não programada-Meio ambiente-Vento | 34500 | 275 | 14310 | 102,44 |
| **6072** | 10 | 2022 | 14886 | 2 | 326 | 20221036867 | MQ12034723 | 1 | 3 | 07/10/2022 11:27:04 | 07/10/2022 20:53:00 | Interna-Não programada-Meio ambiente-Descarga Atmosférica | 13800 | 7 | 5605 | 66,03 |
| **6072** | 10 | 2022 | 15733 | 1 | 43 | 20221036870 | 10025761399 | 1 | 3 | 07/10/2022 12:38:43 | 07/10/2022 16:05:00 | Interna-Não programada-Meio ambiente-Vento | 220 | 1 | 17858 | 3,44 |
| **6072** | 10 | 2022 | 14969 | 5 | 587 | 20221036873 | 630302881 | 1 | 3 | 07/10/2022 12:38:59 | 08/10/2022 22:03:00 | Interna-Não programada-Meio ambiente-Vento | 220 | 1 | 41407 | 33,40 |
| **6072** | 10 | 2022 | 14857 | 16 | 240 | 20221036877 | GN11040770 | 1 | 3 | 07/10/2022 12:39:12 | 07/10/2022 14:42:00 | Interna-Não programada-Meio ambiente-Vento | 220 | 66 | 19917 | 135,08 |
| **6072** | 10 | 2022 | 14963 | 2 | 152 | 20221036882 | PO11000041 | 1 | 3 | 07/10/2022 12:34:41 | 07/10/2022 14:19:00 | Interna-Não programada-Meio ambiente-Vento | 220 | 103 | 27731 | 179,08 |
| **6072** | 10 | 2022 | 14923 | 32 | 85 | 20221036886 | ME21155417 | 1 | 3 | 07/10/2022 12:41:46 | 08/10/2022 13:25:16 | Interna-Não programada-Meio ambiente-Vento | 220 | 1 | 33539 | 24,73 |
| **6072** | 10 | 2022 | 16493 | 2 | 388 | 20221036889 | TJ12417616 | 1 | 3 | 07/10/2022 12:41:59 | 07/10/2022 18:02:00 | Interna-Não programada-Meio ambiente-Descarga Atmosférica | 13800 | 1 | 16706 | 5,33 |
| **6072** | 10 | 2022 | 14906 | 1 | 56 | 20221036892 | GE12357342 | 1 | 3 | 07/10/2022 12:42:49 | 07/10/2022 14:20:00 | Interna-Não programada-Meio ambiente-Descarga Atmosférica | 13800 | 28 | 32174 | 45,35 |
| **6072** | 10 | 2022 | 14939 | 31 | 112 | 20221036894 | ET12051068 | 1 | 3 | 07/10/2022 12:43:00 | 08/10/2022 11:45:00 | Interna-Não programada-Meio ambiente-Vento | 34500 | 3 | 13923 | 69,10 |
| **6072** | 10 | 2022 | 14973 | 1 | 163 | 20221036895 | RB11000002 | 1 | 3 | 07/10/2022 12:35:23 | 07/10/2022 16:18:00 | Interna-Não programada-Meio ambiente-Descarga Atmosférica | 220 | 62 | 12138 | 230,04 |
| **6072** | 10 | 2022 | 14898 | 1 | 125 | 20221036899 | IY12299111 | 1 | 3 | 07/10/2022 06:01:35 | 07/10/2022 15:47:00 | Interna-Não programada-Meio ambiente-Descarga Atmosférica | 13800 | 9 | 12796 | 87,81 |
| **6072** | 10 | 2022 | 14963 | 3 | 152 | 20221036910 | PO10407572 | 1 | 3 | 07/10/2022 12:05:09 | 07/10/2022 13:11:00 | Interna-Não programada-Meio ambiente-Vento | 13800 | 51 | 27731 | 55,97 |
| **6072** | 10 | 2022 | 14963 | 3 | 152 | 20221036910 | PO10407572 | 1 | 3 | 07/10/2022 12:05:09 | 07/10/2022 13:50:50 | Interna-Não programada-Meio ambiente-Vento | 13800 | 4177 | 27731 | 7357,32 |
| **6072** | 10 | 2022 | 14896 | 2 | 44 | 20221036911 | PJ21115165 | 1 | 3 | 07/10/2022 12:45:51 | 07/10/2022 14:23:00 | Interna-Não programada-Meio ambiente-Descarga Atmosférica | 220 | 1 | 4349 | 1,62 |
| **6072** | 10 | 2022 | 14920 | 2 | 333 | 20221036914 | DL21272361 | 1 | 3 | 07/10/2022 12:46:07 | 07/10/2022 15:59:00 | Interna-Não programada-Meio ambiente-Descarga Atmosférica | 220 | 3 | 14781 | 9,64 |
| **6072** | 10 | 2022 | 15748 | 33 | 148 | 20221036916 | OZ21137566 | 1 | 3 | 07/10/2022 12:46:31 | 07/10/2022 15:48:00 | Interna-Não programada-Meio ambiente-Vento | 220 | 1 | 11891 | 3,02 |
| **6072** | 10 | 2022 | 14889 | 6 | 34 | 20221036918 | CT21105611 | 1 | 3 | 07/10/2022 12:46:49 | 07/10/2022 16:09:00 | Interna-Não programada-Meio ambiente-Vento | 220 | 1 | 21088 | 3,37 |
| **6072** | 10 | 2022 | 14968 | 2 | 305 | 20221036919 | 3270401 | 1 | 3 | 07/10/2022 12:34:54 | 08/10/2022 09:18:00 | Interna-Não programada-Meio ambiente-Vento | 13800 | 1 | 10541 | 20,72 |
| **6072** | 10 | 2022 | 14968 | 31 | 265 | 20221036919 | 3270401 | 1 | 3 | 07/10/2022 12:34:54 | 07/10/2022 12:44:21 | Interna-Não programada-Meio ambiente-Vento | 13800 | 7 | 10541 | 1,10 |
| **6072** | 10 | 2022 | 14968 | 1 | 113 | 20221036919 | 3270401 | 1 | 3 | 07/10/2022 12:34:54 | 07/10/2022 12:44:21 | Interna-Não programada-Meio ambiente-Vento | 13800 | 32 | 10541 | 5,04 |
| **6072** | 10 | 2022 | 14968 | 33 | 327 | 20221036919 | 3270401 | 1 | 3 | 07/10/2022 12:34:54 | 07/10/2022 12:44:21 | Interna-Não programada-Meio ambiente-Vento | 13800 | 103 | 10541 | 16,22 |
| **6072** | 10 | 2022 | 14968 | 1 | 265 | 20221036919 | 3270401 | 1 | 3 | 07/10/2022 12:34:54 | 07/10/2022 12:44:21 | Interna-Não programada-Meio ambiente-Vento | 13800 | 161 | 10541 | 25,36 |
| **6072** | 10 | 2022 | 14968 | 1 | 305 | 20221036919 | 3270401 | 1 | 3 | 07/10/2022 12:34:54 | 07/10/2022 12:44:21 | Interna-Não programada-Meio ambiente-Vento | 13800 | 547 | 10541 | 86,15 |
| **6072** | 10 | 2022 | 14968 | 2 | 305 | 20221036919 | 3270401 | 1 | 3 | 07/10/2022 12:34:54 | 07/10/2022 12:44:21 | Interna-Não programada-Meio ambiente-Vento | 13800 | 1415 | 10541 | 222,86 |
| **6072** | 10 | 2022 | 14968 | 2 | 265 | 20221036919 | 3270401 | 1 | 3 | 07/10/2022 12:34:54 | 07/10/2022 12:44:21 | Interna-Não programada-Meio ambiente-Vento | 13800 | 1689 | 10541 | 266,02 |
| **6072** | 10 | 2022 | 14974 | 34 | 166 | 20221036919 | 3270401 | 1 | 3 | 07/10/2022 12:36:23 | 07/10/2022 12:41:39 | Interna-Não programada-Meio ambiente-Vento | 13800 | 3 | 2047 | 0,26 |
| **6072** | 10 | 2022 | 14974 | 31 | 142 | 20221036919 | 3270401 | 1 | 3 | 07/10/2022 12:36:23 | 07/10/2022 12:41:39 | Interna-Não programada-Meio ambiente-Vento | 13800 | 5 | 2047 | 0,44 |
| **6072** | 10 | 2022 | 14974 | 34 | 166 | 20221036919 | 3270401 | 1 | 3 | 07/10/2022 12:36:23 | 07/10/2022 12:41:13 | Interna-Não programada-Meio ambiente-Vento | 13800 | 9 | 2047 | 0,72 |
| **6072** | 10 | 2022 | 14974 | 34 | 166 | 20221036919 | 3270401 | 1 | 3 | 07/10/2022 12:36:23 | 07/10/2022 12:40:57 | Interna-Não programada-Meio ambiente-Vento | 13800 | 14 | 2047 | 1,07 |
| **6072** | 10 | 2022 | 14974 | 1 | 142 | 20221036919 | 3270401 | 1 | 3 | 07/10/2022 12:36:23 | 07/10/2022 12:41:39 | Interna-Não programada-Meio ambiente-Vento | 13800 | 518 | 2047 | 45,47 |
| **6072** | 10 | 2022 | 14987 | 2 | 236 | 20221036921 | SV21201439 | 1 | 3 | 07/10/2022 12:47:42 | 07/10/2022 20:29:00 | Interna-Não programada-Meio ambiente-Vento | 220 | 1 | 17906 | 7,69 |
| **6072** | 10 | 2022 | 15740 | 3 | 420 | 20221036926 | 10021254093 | 1 | 3 | 07/10/2022 12:48:10 | 07/10/2022 16:54:00 | Interna-Não programada-Meio ambiente-Vento | 220 | 1 | 51937 | 4,10 |
| **6072** | 10 | 2022 | 15746 | 2 | 396 | 20221036928 | NA21092736 | 1 | 3 | 07/10/2022 12:48:34 | 07/10/2022 22:01:00 | Interna-Não programada-Meio ambiente-Vento | 220 | 2 | 10469 | 18,41 |
| **6072** | 10 | 2022 | 14885 | 8 | 61 | 20221036929 | 10029497130 | 1 | 3 | 07/10/2022 12:48:40 | 07/10/2022 21:02:00 | Interna-Não programada-Meio ambiente-Vento | 220 | 1 | 35768 | 8,22 |
| **6072** | 10 | 2022 | 15740 | 3 | 420 | 20221036934 | 12059584 | 1 | 3 | 07/10/2022 12:48:57 | 07/10/2022 17:48:00 | Interna-Não programada-Meio ambiente-Vento | 220 | 1 | 51937 | 4,98 |
| **6072** | 10 | 2022 | 14933 | 1 | 102 | 20221036935 | 70123263 | 1 | 3 | 07/10/2022 12:49:18 | 07/10/2022 15:26:00 | Interna-Não programada-Meio ambiente-Vento | 220 | 1 | 19351 | 2,61 |
| **6072** | 10 | 2022 | 15746 | 1 | 563 | 20221036937 | 8570042191 | 1 | 3 | 07/10/2022 12:49:32 | 07/10/2022 19:32:00 | Interna-Não programada-Meio ambiente-Vento | 220 | 1 | 10469 | 6,71 |
| **6072** | 10 | 2022 | 14870 | 2 | 60 | 20221036948 | AP12062128 | 1 | 3 | 07/10/2022 12:50:18 | 07/10/2022 15:19:00 | Interna-Não programada-Meio ambiente-Vento | 13800 | 1 | 39631 | 2,48 |
| **6072** | 10 | 2022 | 14979 | 3 | 202 | 20221036949 | SL32145759 | 1 | 3 | 07/10/2022 12:50:18 | 07/10/2022 20:13:32 | Interna-Não programada-Meio ambiente-Descarga Atmosférica | 13800 | 3 | 17763 | 22,16 |
| **6072** | 10 | 2022 | 16479 | 2 | 386 | 20221036956 | 4990030565 | 1 | 3 | 07/10/2022 12:50:57 | 07/10/2022 14:37:00 | Interna-Não programada-Meio ambiente-Vento | 220 | 1 | 55357 | 1,77 |
| **6072** | 10 | 2022 | 14889 | 2 | 476 | 20221036959 | CT21334342 | 1 | 3 | 07/10/2022 12:51:28 | 07/10/2022 15:55:00 | Interna-Não programada-Meio ambiente-Descarga Atmosférica | 220 | 1 | 21088 | 3,06 |
| **6072** | 10 | 2022 | 14879 | 2 | 95 | 20221036960 | IM12239505 | 1 | 3 | 07/10/2022 12:51:29 | 07/10/2022 18:13:00 | Interna-Não programada-Meio ambiente-Vento | 13800 | 2 | 29141 | 10,72 |
| **6072** | 10 | 2022 | 14859 | 1 | 168 | 20221036965 | SN21308917 | 1 | 3 | 07/10/2022 12:52:04 | 07/10/2022 20:18:00 | Interna-Não programada-Meio ambiente-Vento | 220 | 1 | 27390 | 7,43 |
| **6072** | 10 | 2022 | 14941 | 1 | 92 | 20221036968 | IU12089730 | 1 | 3 | 07/10/2022 11:28:35 | 08/10/2022 13:53:05 | Interna-Não programada-Meio ambiente-Árvore ou Vegetação | 13800 | 4 | 7583 | 105,63 |
| **6072** | 10 | 2022 | 14988 | 1 | 497 | 20221036972 | EA21096860 | 1 | 3 | 07/10/2022 12:53:04 | 08/10/2022 15:39:00 | Interna-Não programada-Meio ambiente-Vento | 220 | 1 | 4329 | 26,77 |
| **6072** | 10 | 2022 | 14923 | 1 | 85 | 20221036976 | IR12013989 | 1 | 3 | 07/10/2022 12:11:04 | 08/10/2022 09:18:00 | Interna-Não programada-Meio ambiente-Descarga Atmosférica | 13800 | 4 | 33539 | 84,46 |
| **6072** | 10 | 2022 | 14862 | 5 | 5 | 20221036978 | 20690551 | 1 | 3 | 07/10/2022 12:53:47 | 07/10/2022 18:09:00 | Interna-Não programada-Meio ambiente-Vento | 220 | 1 | 24273 | 5,25 |

| | | | | | | | | | | | | | | | | |
|---|---|---|---|---|---|---|---|---|---|---|---|---|---|---|---|---|
| **6072** | 10 | 2022 | 15740 | 2 | 420 | 20221036982 | 10023570812 | 1 | 3 | 07/10/2022 12:54:14 | 07/10/2022 14:03:00 | Interna-Não programada-Meio ambiente-Vento | 220 | 1 | 51937 | 1,15 |
| **6072** | 10 | 2022 | 14949 | 31 | 136 | 20221036983 | TA12141118 | 1 | 3 | 07/10/2022 12:54:14 | 08/10/2022 00:25:00 | Interna-Não programada-Meio ambiente-Vento | 34500 | 2 | 1880 | 23,03 |
| **6072** | 10 | 2022 | 14979 | 3 | 202 | 20221036990 | SL12003914 | 1 | 3 | 07/10/2022 12:54:52 | 07/10/2022 14:35:00 | Interna-Não programada-Meio ambiente-Descarga Atmosférica | 13800 | 16 | 17763 | 26,70 |
| **6072** | 10 | 2022 | 14969 | 5 | 160 | 20221036993 | RV21240562 | 1 | 3 | 07/10/2022 12:55:30 | 07/10/2022 19:45:30 | Interna-Não programada-Meio ambiente-Vento | 220 | 1 | 41407 | 6,83 |
| **6072** | 10 | 2022 | 14863 | 4 | 580 | 20221037003 | 20470526 | 1 | 3 | 07/10/2022 12:56:41 | 07/10/2022 14:53:00 | Interna-Não programada-Meio ambiente-Vento | 220 | 1 | 87499 | 1,94 |
| **6072** | 10 | 2022 | 15746 | 31 | 171 | 20221037004 | MH21230415 | 1 | 3 | 07/10/2022 03:09:11 | 07/10/2022 18:36:00 | Interna-Não programada-Meio ambiente-Descarga Atmosférica | 220 | 1 | 10469 | 15,45 |
| **6072** | 10 | 2022 | 14989 | 1 | 80 | 20221037005 | IN12205521 | 1 | 3 | 07/10/2022 12:40:37 | 07/10/2022 14:58:00 | Interna-Não programada-Meio ambiente-Descarga Atmosférica | 13800 | 23 | 24280 | 52,66 |
| **6072** | 10 | 2022 | 14952 | 1 | 380 | 20221037010 | PY11231068 | 1 | 3 | 07/10/2022 12:57:19 | 07/10/2022 15:57:00 | Interna-Não programada-Meio ambiente-Vento | 220 | 74 | 2192 | 221,61 |
| **6072** | 10 | 2022 | 14934 | 32 | 480 | 20221037013 | JT21365083 | 1 | 3 | 07/10/2022 12:57:27 | 08/10/2022 11:12:00 | Interna-Não programada-Meio ambiente-Descarga Atmosférica | 220 | 1 | 7235 | 22,24 |
| **6072** | 10 | 2022 | 14910 | 2 | 55 | 20221037019 | 390070464 | 1 | 3 | 07/10/2022 12:58:23 | 07/10/2022 16:43:00 | Interna-Não programada-Meio ambiente-Vento | 220 | 1 | 19803 | 3,74 |
| **6072** | 10 | 2022 | 14873 | 2 | 18 | 20221037023 | DF10394591 | 1 | 3 | 07/10/2022 12:55:51 | 07/10/2022 15:40:11 | Interna-Não programada-Meio ambiente-Vento | 13800 | 80 | 6396 | 219,11 |
| **6072** | 10 | 2022 | 14873 | 2 | 18 | 20221037023 | DF10394591 | 1 | 3 | 07/10/2022 12:55:51 | 07/10/2022 18:49:06 | Interna-Não programada-Meio ambiente-Vento | 13800 | 99 | 6396 | 582,86 |
| **6072** | 10 | 2022 | 14873 | 2 | 18 | 20221037023 | DF10394591 | 1 | 3 | 07/10/2022 12:55:51 | 07/10/2022 16:23:57 | Interna-Não programada-Meio ambiente-Vento | 13800 | 160 | 6396 | 554,93 |
| **6072** | 10 | 2022 | 14956 | 5 | 581 | 20221037027 | 1390059677 | 1 | 3 | 07/10/2022 11:16:47 | 07/10/2022 16:01:10 | Interna-Não programada-Meio ambiente-Vento | 220 | 1 | 33108 | 4,74 |
| **6072** | 10 | 2022 | 14923 | 2 | 85 | 20221037029 | IR12054766 | 1 | 3 | 07/10/2022 11:03:01 | 07/10/2022 16:13:00 | Interna-Não programada-Meio ambiente-Vento | 13800 | 3 | 33539 | 15,50 |
| **6072** | 10 | 2022 | 14944 | 1 | 294 | 20221037037 | MR21122188 | 1 | 3 | 07/10/2022 12:59:46 | 07/10/2022 15:39:00 | Interna-Não programada-Meio ambiente-Vento | 220 | 1 | 24361 | 2,65 |
| **6072** | 10 | 2022 | 14961 | 32 | 325 | 20221037045 | PI12085617RE | 1 | 3 | 07/10/2022 12:53:50 | 07/10/2022 13:44:00 | Interna-Não programada-Meio ambiente-Descarga Atmosférica | 34500 | 433 | 40529 | 362,04 |
| **6072** | 10 | 2022 | 15730 | 31 | 245 | 20221037046 | RV21271610 | 1 | 3 | 07/10/2022 13:00:39 | 07/10/2022 23:57:00 | Interna-Não programada-Meio ambiente-Vento | 220 | 1 | 1328 | 10,94 |
| **6072** | 10 | 2022 | 14980 | 32 | 171 | 20221037047 | SM12192362 | 1 | 3 | 07/10/2022 07:53:26 | 07/10/2022 16:38:00 | Interna-Não programada-Meio ambiente-Vento | 34500 | 2 | 13742 | 17,49 |
| **6072** | 10 | 2022 | 14939 | 32 | 47 | 20221037052 | MU10482937 | 1 | 3 | 07/10/2022 12:59:54 | 07/10/2022 20:45:31 | Interna-Não programada-Meio ambiente-Vento | 34500 | 24 | 13923 | 186,25 |
| **6072** | 10 | 2022 | 14939 | 32 | 47 | 20221037052 | MU10482937 | 1 | 3 | 07/10/2022 12:59:54 | 07/10/2022 17:03:11 | Interna-Não programada-Meio ambiente-Vento | 34500 | 30 | 13923 | 121,64 |
| **6072** | 10 | 2022 | 14939 | 32 | 47 | 20221037052 | MU10482937 | 1 | 3 | 07/10/2022 12:59:54 | 07/10/2022 17:47:50 | Interna-Não programada-Meio ambiente-Vento | 34500 | 41 | 13923 | 196,75 |
| **6072** | 10 | 2022 | 14963 | 1 | 152 | 20221037058 | PO21145206 | 1 | 3 | 07/10/2022 13:01:36 | 08/10/2022 10:20:00 | Interna-Não programada-Meio ambiente-Vento | 220 | 1 | 27731 | 21,31 |
| **6072** | 10 | 2022 | 14943 | 2 | 197 | 20221037063 | 4020034292 | 1 | 3 | 07/10/2022 13:01:59 | 07/10/2022 18:39:00 | Interna-Não programada-Meio ambiente-Vento | 220 | 1 | 14310 | 5,62 |
| **6072** | 10 | 2022 | 14938 | 2 | 105 | 20221037074 | JR11259814 | 1 | 3 | 07/10/2022 13:04:14 | 08/10/2022 11:39:00 | Interna-Não programada-Meio ambiente-Vento | 220 | 74 | 13895 | 1670,88 |
| **6072** | 10 | 2022 | 16478 | 1 | 332 | 20221037082 | VJ21288678 | 1 | 3 | 07/10/2022 13:04:57 | 07/10/2022 17:04:00 | Interna-Não programada-Meio ambiente-Descarga Atmosférica | 220 | 4 | 8820 | 15,94 |
| **6072** | 10 | 2022 | 14973 | 33 | 133 | 20221037084 | CX21318745 | 1 | 3 | 07/10/2022 13:05:34 | 07/10/2022 15:59:00 | Interna-Não programada-Meio ambiente-Vento | 220 | 1 | 12138 | 2,89 |
| **6072** | 10 | 2022 | 14911 | 1 | 71 | 20221037087 | GS12085888 | 1 | 3 | 07/10/2022 13:05:46 | 07/10/2022 21:43:07 | Interna-Não programada-Meio ambiente-Descarga Atmosférica | 13800 | 23 | 15171 | 198,32 |
| **6072** | 10 | 2022 | 14956 | 1 | 242 | 20221037093 | 2420214 | 1 | 3 | 07/10/2022 12:50:47 | 07/10/2022 12:56:27 | Interna-Não programada-Meio ambiente-Descarga Atmosférica | 13800 | 72 | 33108 | 6,80 |
| **6072** | 10 | 2022 | 14956 | 1 | 242 | 20221037093 | 2420214 | 1 | 3 | 07/10/2022 20:45:07 | 07/10/2022 20:49:40 | Interna-Não programada-Meio ambiente-Descarga Atmosférica | 13800 | 163 | 33108 | 12,36 |
| **6072** | 10 | 2022 | 14958 | 2 | 146 | 20221037095 | PJ21205551 | 1 | 3 | 07/10/2022 13:06:46 | 07/10/2022 15:26:00 | Interna-Não programada-Meio ambiente-Descarga Atmosférica | 220 | 1 | 11738 | 2,32 |
| **6072** | 10 | 2022 | 14970 | 10 | 587 | 20221037096 | RV11383939 | 1 | 3 | 07/10/2022 09:20:06 | 07/10/2022 16:25:00 | Interna-Não programada-Meio ambiente-Vento | 220 | 64 | 31033 | 453,23 |
| **6072** | 10 | 2022 | 14923 | 3 | 85 | 20221037104 | IR12014547 | 1 | 3 | 07/10/2022 07:34:44 | 08/10/2022 07:36:00 | Interna-Não programada-Meio ambiente-Descarga Atmosférica | 13800 | 4 | 33539 | 96,08 |
| **6072** | 10 | 2022 | 14943 | 1 | 197 | 20221037106 | IH11202506 | 1 | 3 | 07/10/2022 13:08:46 | 08/10/2022 22:49:00 | Interna-Não programada-Meio ambiente-Árvore ou Vegetação | 220 | 4 | 14310 | 134,68 |
| **6072** | 10 | 2022 | 15740 | 4 | 420 | 20221037109 | 200066146 | 1 | 3 | 07/10/2022 13:08:59 | 07/10/2022 16:05:00 | Interna-Não programada-Meio ambiente-Vento | 220 | 1 | 51937 | 2,93 |
| **6072** | 10 | 2022 | 14939 | 1 | 47 | 20221037112 | 2420015168 | 1 | 3 | 07/10/2022 13:10:04 | 07/10/2022 19:57:00 | Interna-Não programada-Meio ambiente-Vento | 220 | 1 | 13923 | 6,78 |
| **6072** | 10 | 2022 | 14865 | 1 | 9 | 20221037126 | 910009030 | 1 | 3 | 07/10/2022 13:11:45 | 07/10/2022 20:26:00 | Interna-Não programada-Meio ambiente-Vento | 220 | 1 | 17992 | 7,24 |
| **6072** | 10 | 2022 | 14936 | 1 | 237 | 20221037130 | AN11017768 | 1 | 3 | 07/10/2022 13:11:16 | 07/10/2022 16:18:00 | Interna-Não programada-Meio ambiente-Árvore ou Vegetação | 220 | 127 | 41289 | 395,25 |
| **6072** | 10 | 2022 | 14944 | 3 | 124 | 20221037131 | 150046261 | 1 | 3 | 07/10/2022 13:12:25 | 07/10/2022 16:06:19 | Interna-Não programada-Meio ambiente-Vento | 220 | 1 | 24361 | 2,90 |
| **6072** | 10 | 2022 | 14890 | 5 | 34 | 20221037136 | CT11435502 | 1 | 3 | 07/10/2022 12:04:23 | 07/10/2022 13:51:00 | Interna-Não programada-Meio ambiente-Vento | 220 | 39 | 47478 | 69,30 |
| **6072** | 10 | 2022 | 14963 | 2 | 414 | 20221037137 | PO12391649 | 1 | 3 | 07/10/2022 13:12:57 | 07/10/2022 20:59:00 | Interna-Não programada-Meio ambiente-Vento | 13800 | 4 | 27731 | 31,07 |
| **6072** | 10 | 2022 | 14873 | 2 | 18 | 20221037140 | BA12382485 | 1 | 3 | 07/10/2022 13:13:17 | 07/10/2022 14:38:00 | Interna-Não programada-Meio ambiente-Descarga Atmosférica | 13800 | 9 | 6396 | 12,71 |
| **6072** | 10 | 2022 | 14934 | 32 | 480 | 20221037141 | JT12238549 | 1 | 3 | 07/10/2022 13:13:25 | 08/10/2022 10:05:00 | Interna-Não programada-Meio ambiente-Descarga Atmosférica | 34500 | 6 | 7235 | 125,16 |
| **6072** | 10 | 2022 | 14943 | 1 | 197 | 20221037144 | 4020038315 | 1 | 3 | 07/10/2022 13:13:50 | 08/10/2022 21:49:00 | Interna-Não programada-Meio ambiente-Vento | 220 | 1 | 14310 | 32,59 |
| **6072** | 10 | 2022 | 14908 | 12 | 58 | 20221037150 | 10843851 | 1 | 3 | 07/10/2022 13:14:16 | 08/10/2022 08:52:00 | Interna-Não programada-Meio ambiente-Vento | 220 | 1 | 45099 | 19,63 |
| **6072** | 10 | 2022 | 14898 | 1 | 50 | 20221037151 | EA11000006 | 1 | 3 | 07/10/2022 13:03:36 | 08/10/2022 04:04:40 | Interna-Não programada-Meio ambiente-Vento | 220 | 128 | 12796 | 1922,28 |
| **6072** | 10 | 2022 | 14898 | 1 | 50 | 20221037151 | EA11000006 | 1 | 3 | 07/10/2022 19:53:39 | 08/10/2022 02:49:31 | Interna-Não programada-Meio ambiente-Vento | 220 | 62 | 12796 | 429,73 |
| **6072** | 10 | 2022 | 14988 | 1 | 313 | 20221037152 | PK21090553 | 1 | 3 | 07/10/2022 13:14:17 | 08/10/2022 09:41:00 | Interna-Não programada-Meio ambiente-Vento | 220 | 1 | 4329 | 20,45 |
| **6072** | 10 | 2022 | 14949 | 31 | 136 | 20221037156 | PO12020611 | 1 | 3 | 07/10/2022 13:04:16 | 07/10/2022 14:45:00 | Interna-Não programada-Meio ambiente-Descarga Atmosférica | 34500 | 8 | 1880 | 13,43 |
| **6072** | 10 | 2022 | 16475 | 1 | 453 | 20221037171 | 16237353 | 1 | 3 | 07/10/2022 13:14:57 | 07/10/2022 19:44:00 | Interna-Não programada-Meio ambiente-Vento | 220 | 1 | 50648 | 6,48 |
| **6072** | 10 | 2022 | 16491 | 1 | 300 | 20221037181 | TV21299094 | 1 | 3 | 07/10/2022 10:24:20 | 07/10/2022 19:47:00 | Interna-Não programada-Meio ambiente-Descarga Atmosférica | 220 | 1 | 17888 | 9,38 |
| **6072** | 10 | 2022 | 14918 | 31 | 1 | 20221037182 | AQ12322731 | 1 | 3 | 07/10/2022 13:16:06 | 09/10/2022 20:26:13 | Interna-Não programada-Meio ambiente-Vento | 34500 | 2 | 33935 | 110,34 |
| **6072** | 10 | 2022 | 14918 | 31 | 1 | 20221037182 | AQ12322731 | 1 | 3 | 07/10/2022 13:16:06 | 08/10/2022 15:51:59 | Interna-Não programada-Meio ambiente-Vento | 34500 | 2 | 33935 | 53,20 |
| **6072** | 10 | 2022 | 14918 | 31 | 1 | 20221037182 | AQ12322731 | 1 | 3 | 07/10/2022 13:16:06 | 09/10/2022 14:03:19 | Interna-Não programada-Meio ambiente-Vento | 34500 | 3 | 33935 | 146,36 |
| **6072** | 10 | 2022 | 14918 | 31 | 1 | 20221037182 | AQ12322731 | 1 | 3 | 07/10/2022 13:16:06 | 08/10/2022 15:43:56 | Interna-Não programada-Meio ambiente-Vento | 34500 | 6 | 33935 | 158,78 |
| **6072** | 10 | 2022 | 14918 | 31 | 1 | 20221037182 | AQ12322731 | 1 | 3 | 07/10/2022 13:16:06 | 08/10/2022 13:07:18 | Interna-Não programada-Meio ambiente-Vento | 34500 | 9 | 33935 | 214,68 |
| **6072** | 10 | 2022 | 14918 | 31 | 1 | 20221037182 | AQ12322731 | 1 | 3 | 07/10/2022 13:16:06 | 09/10/2022 20:00:20 | Interna-Não programada-Meio ambiente-Vento | 34500 | 12 | 33935 | 656,85 |
| **6072** | 10 | 2022 | 14918 | 31 | 1 | 20221037182 | AQ12322731 | 1 | 3 | 07/10/2022 18:31:01 | 08/10/2022 15:43:56 | Interna-Não programada-Meio ambiente-Vento | 34500 | 8 | 33935 | 169,72 |
| **6072** | 10 | 2022 | 14918 | 31 | 1 | 20221037182 | AQ12322731 | 1 | 3 | 08/10/2022 07:19:01 | 08/10/2022 13:07:18 | Interna-Não programada-Meio ambiente-Vento | 34500 | 3 | 33935 | 17,41 |
| **6072** | 10 | 2022 | 14918 | 31 | 1 | 20221037182 | AQ12322731 | 1 | 3 | 08/10/2022 07:19:01 | 08/10/2022 15:51:59 | Interna-Não programada-Meio ambiente-Vento | 34500 | 24 | 33935 | 205,19 |
| **6072** | 10 | 2022 | 14918 | 31 | 1 | 20221037182 | AQ12322731 | 1 | 3 | 08/10/2022 07:19:01 | 08/10/2022 16:28:00 | Interna-Não programada-Meio ambiente-Vento | 34500 | 61 | 33935 | 558,13 |
| **6072** | 10 | 2022 | 15740 | 3 | 420 | 20221037184 | 15131518 | 1 | 3 | 07/10/2022 13:16:07 | 07/10/2022 15:32:00 | Interna-Não programada-Meio ambiente-Vento | 220 | 1 | 51937 | 2,26 |
| **6072** | 10 | 2022 | 14964 | 1 | 222 | 20221037189 | BJ21230726 | 1 | 3 | 07/10/2022 12:32:51 | 07/10/2022 18:04:00 | Interna-Não programada-Meio ambiente-Descarga Atmosférica | 220 | 9 | 27742 | 49,67 |
| **6072** | 10 | 2022 | 16488 | 1 | 61 | 20221037194 | GN11043919 | 1 | 3 | 07/10/2022 10:44:57 | 07/10/2022 17:37:00 | Interna-Não programada-Meio ambiente-Vento | 220 | 63 | 39599 | 432,65 |
| **6072** | 10 | 2022 | 14896 | 1 | 524 | 20221037197 | BV21070270 | 1 | 3 | 07/10/2022 13:18:07 | 07/10/2022 23:49:00 | Interna-Não programada-Meio ambiente-Vento | 220 | 1 | 4349 | 10,51 |
| **6072** | 10 | 2022 | 14984 | 1 | 176 | 20221037201 | TR11366607 | 1 | 3 | 07/10/2022 12:56:31 | 07/10/2022 16:17:00 | Interna-Não programada-Meio ambiente-Vento | 220 | 29 | 43839 | 96,90 |
| **6072** | 10 | 2022 | 14941 | 31 | 329 | 20221037203 | - | 1 | 3 | 07/10/2022 12:14:47 | 08/10/2022 18:38:45 | Interna-Não programada-Meio ambiente-Vento | 34500 | 124 | 7583 | 3769,53 |
| **6072** | 10 | 2022 | 14944 | 4 | 124 | 20221037206 | 150057775 | 1 | 3 | 07/10/2022 13:19:18 | 07/10/2022 15:49:00 | Interna-Não programada-Meio ambiente-Vento | 220 | 1 | 24361 | 2,49 |
| **6072** | 10 | 2022 | 14907 | 2 | 58 | 20221037208 | 12324243 | 1 | 3 | 07/10/2022 13:19:19 | 07/10/2022 14:57:00 | Interna-Não programada-Meio ambiente-Vento | 220 | 1 | 45872 | 1,63 |
| **6072** | 10 | 2022 | 14907 | 5 | 58 | 20221037209 | GN11002899 | 1 | 3 | 07/10/2022 13:05:22 | 07/10/2022 14:52:00 | Interna-Não programada-Meio ambiente-Vento | 220 | 49 | 45872 | 87,08 |
| **6072** | 10 | 2022 | 14881 | 32 | 30 | 20221037215 | DV12086876 | 1 | 3 | 07/10/2022 11:30:43 | 07/10/2022 18:25:59 | Interna-Não programada-Meio ambiente-Vento | 34500 | 10 | 12036 | 69,21 |
| **6072** | 10 | 2022 | 14921 | 2 | 169 | 20221037217 | SH31207210 | 1 | 3 | 07/10/2022 13:20:35 | 07/10/2022 21:01:00 | Interna-Não programada-Meio ambiente-Vento | 220 | 2 | 12046 | 15,35 |
| **6072** | 10 | 2022 | 15731 | 3 | 36 | 20221037226 | HD12400525 | 1 | 3 | 07/10/2022 13:13:01 | 07/10/2022 15:33:00 | Interna-Não programada-Meio ambiente-Descarga Atmosférica | 13800 | 23 | 4713 | 53,66 |

| | | | | | | | | | | | | | | | | |
|---|---|---|---|---|---|---|---|---|---|---|---|---|---|---|---|---|
| **6072** | 10 | 2022 | 14885 | 7 | 61 | 20221037228 | 15626210 | 1 | 3 | 07/10/2022 13:21:58 | 07/10/2022 15:55:00 | Interna-Não programada-Meio ambiente-Vento | 220 | 1 | 35768 | 2,55 |
| **6072** | 10 | 2022 | 14987 | 2 | 236 | 20221037230 | VN12282722 | 1 | 3 | 07/10/2022 11:43:02 | 07/10/2022 22:46:15 | Interna-Não programada-Meio ambiente-Vento | 13800 | 8 | 17906 | 88,43 |
| **6072** | 10 | 2022 | 14922 | 1 | 83 | 20221037231 | IP12009395 | 1 | 3 | 07/10/2022 13:22:19 | 08/10/2022 00:20:31 | Interna-Não programada-Meio ambiente-Descarga Atmosférica | 13800 | 3 | 10701 | 32,91 |
| **6072** | 10 | 2022 | 14927 | 1 | 90 | 20221037238 | IJ12155330 | 1 | 3 | 07/10/2022 13:23:46 | 08/10/2022 03:55:00 | Interna-Não programada-Meio ambiente-Descarga Atmosférica | 13800 | 5 | 3123 | 72,60 |
| **6072** | 10 | 2022 | 14953 | 4 | 330 | 20221037250 | PL11361939 | 1 | 3 | 07/10/2022 12:23:13 | 07/10/2022 16:21:00 | Interna-Não programada-Meio ambiente-Vento | 220 | 201 | 20994 | 796,57 |
| **6072** | 10 | 2022 | 14980 | 31 | 171 | 20221037256 | SM12113573 | 1 | 3 | 07/10/2022 11:58:08 | 07/10/2022 19:26:00 | Interna-Não programada-Meio ambiente-Vento | 34500 | 6 | 13742 | 44,79 |
| **6072** | 10 | 2022 | 14956 | 2 | 242 | 20221037263 | MY18459021TS | 1 | 3 | 07/10/2022 07:25:39 | 08/10/2022 03:21:00 | Interna-Não programada-Meio ambiente-Descarga Atmosférica | 13800 | 142 | 33108 | 2828,99 |
| **6072** | 10 | 2022 | 16476 | 7 | 453 | 20221037270 | 14664598 | 1 | 3 | 07/10/2022 13:27:28 | 07/10/2022 15:40:00 | Interna-Não programada-Meio ambiente-Vento | 220 | 1 | 34028 | 2,21 |
| **6072** | 10 | 2022 | 16475 | 2 | 453 | 20221037274 | 15586418 | 1 | 3 | 07/10/2022 13:27:37 | 07/10/2022 17:22:00 | Interna-Não programada-Meio ambiente-Vento | 220 | 1 | 50648 | 3,91 |
| **6072** | 10 | 2022 | 14880 | 2 | 28 | 20221037276 | IT12263732 | 1 | 3 | 07/10/2022 08:38:17 | 08/10/2022 10:37:00 | Interna-Não programada-Meio ambiente-Descarga Atmosférica | 13800 | 1 | 5039 | 25,98 |
| **6072** | 10 | 2022 | 14880 | 2 | 28 | 20221037276 | IT12263732 | 1 | 3 | 07/10/2022 08:38:17 | 07/10/2022 18:39:00 | Interna-Não programada-Meio ambiente-Descarga Atmosférica | 13800 | 4 | 5039 | 40,05 |
| **6072** | 10 | 2022 | 14956 | 35 | 261 | 20221037281 | MY12372566 | 1 | 3 | 07/10/2022 09:24:26 | 07/10/2022 18:00:07 | Interna-Não programada-Meio ambiente-Vento | 34500 | 3 | 33108 | 25,78 |
| **6072** | 10 | 2022 | 14889 | 30 | 34 | 20221037285 | CT21131356 | 1 | 3 | 07/10/2022 13:28:44 | 08/10/2022 11:09:00 | Interna-Não programada-Meio ambiente-Vento | 220 | 1 | 21088 | 21,67 |
| **6072** | 10 | 2022 | 15746 | 32 | 563 | 20221037286 | 10029225513 | 1 | 3 | 07/10/2022 13:28:49 | 07/10/2022 21:44:00 | Interna-Não programada-Meio ambiente-Vento | 220 | 1 | 10469 | 8,25 |
| **6072** | 10 | 2022 | 14892 | 2 | 37 | 20221037287 | 10031604160 | 1 | 3 | 07/10/2022 13:28:59 | 07/10/2022 19:21:00 | Interna-Não programada-Meio ambiente-Vento | 220 | 1 | 3986 | 5,87 |
| **6072** | 10 | 2022 | 16475 | 2 | 453 | 20221037292 | GN11275002 | 1 | 3 | 07/10/2022 11:55:59 | 07/10/2022 16:46:00 | Interna-Não programada-Meio ambiente-Vento | 220 | 31 | 50648 | 149,84 |
| **6072** | 10 | 2022 | 16493 | 1 | 310 | 20221037294 | SV12382773 | 1 | 3 | 07/10/2022 08:24:19 | 07/10/2022 16:03:00 | Interna-Não programada-Meio ambiente-Vento | 13800 | 10 | 16706 | 76,45 |
| **6072** | 10 | 2022 | 14877 | 2 | 165 | 20221037298 | RN18453158TS | 1 | 3 | 07/10/2022 12:44:52 | 08/10/2022 10:17:00 | Interna-Não programada-Meio ambiente-Descarga Atmosférica | 13800 | 63 | 7540 | 1356,74 |
| **6072** | 10 | 2022 | 14865 | 2 | 128 | 20221037303 | 1170003269 | 1 | 3 | 07/10/2022 13:31:28 | 07/10/2022 23:02:00 | Interna-Não programada-Meio ambiente-Vento | 220 | 1 | 17992 | 9,51 |
| **6072** | 10 | 2022 | 14956 | 2 | 581 | 20221037304 | MY18043894TS | 1 | 3 | 07/10/2022 12:29:12 | 07/10/2022 22:32:00 | Interna-Não programada-Meio ambiente-Vento | 13800 | 114 | 33108 | 1145,32 |
| **6072** | 10 | 2022 | 16488 | 1 | 61 | 20221037306 | GN12047640 | 1 | 3 | 07/10/2022 13:31:46 | 07/10/2022 16:14:20 | Interna-Não programada-Meio ambiente-Vento | 13800 | 34 | 39599 | 92,12 |
| **6072** | 10 | 2022 | 14943 | 1 | 197 | 20221037319 | IH11202448 | 1 | 3 | 07/10/2022 13:07:21 | 07/10/2022 17:25:00 | Interna-Não programada-Meio ambiente-Vento | 220 | 14 | 14310 | 60,12 |
| **6072** | 10 | 2022 | 14896 | 1 | 44 | 20221037322 | BC21385170 | 1 | 3 | 07/10/2022 13:33:49 | 07/10/2022 15:10:00 | Interna-Não programada-Meio ambiente-Descarga Atmosférica | 220 | 1 | 4349 | 1,60 |
| **6072** | 10 | 2022 | 14867 | 2 | 11 | 20221037323 | 1820021261 | 1 | 3 | 07/10/2022 13:34:00 | 08/10/2022 15:17:12 | Interna-Não programada-Meio ambiente-Vento | 220 | 1 | 8274 | 25,72 |
| **6072** | 10 | 2022 | 14963 | 33 | 152 | 20221037333 | MX21187850 | 1 | 3 | 07/10/2022 13:34:43 | 09/10/2022 10:58:00 | Interna-Não programada-Meio ambiente-Vento | 220 | 1 | 27731 | 45,39 |
| **6072** | 10 | 2022 | 14890 | 4 | 34 | 20221037334 | 1990253134 | 1 | 3 | 07/10/2022 13:34:52 | 07/10/2022 17:45:00 | Interna-Não programada-Meio ambiente-Vento | 220 | 1 | 47478 | 4,17 |
| **6072** | 10 | 2022 | 14953 | 2 | 488 | 20221037339 | PL32050546 | 1 | 3 | 07/10/2022 09:25:05 | 07/10/2022 19:46:00 | Interna-Não programada-Meio ambiente-Vento | 13800 | 14 | 20994 | 144,88 |
| **6072** | 10 | 2022 | 14879 | 1 | 339 | 20221037345 | AW21260321 | 1 | 3 | 07/10/2022 13:35:59 | 08/10/2022 11:09:00 | Interna-Não programada-Meio ambiente-Vento | 220 | 1 | 29141 | 21,55 |
| **6072** | 10 | 2022 | 14921 | 1 | 169 | 20221037348 | RV18434448TS | 1 | 3 | 07/10/2022 13:24:25 | 07/10/2022 14:28:00 | Interna-Não programada-Meio ambiente-Vento | 13800 | 22 | 12046 | 23,31 |
| **6072** | 10 | 2022 | 14863 | 16 | 5 | 20221037352 | 10025995357 | 1 | 3 | 07/10/2022 13:36:37 | 07/10/2022 17:19:00 | Interna-Não programada-Meio ambiente-Vento | 220 | 1 | 87499 | 3,71 |
| **6072** | 10 | 2022 | 14909 | 13 | 58 | 20221037354 | GN12002485 | 1 | 3 | 07/10/2022 13:36:52 | 07/10/2022 15:26:00 | Interna-Não programada-Meio ambiente-Vento | 13800 | 37 | 39630 | 67,30 |
| **6072** | 10 | 2022 | 14879 | 35 | 27 | 20221037364 | CA21317515 | 1 | 3 | 07/10/2022 13:38:21 | 08/10/2022 05:51:00 | Interna-Não programada-Meio ambiente-Descarga Atmosférica | 220 | 1 | 29141 | 16,21 |
| **6072** | 10 | 2022 | 14921 | 4 | 8 | 20221037365 | EU21260875 | 1 | 3 | 07/10/2022 13:38:30 | 08/10/2022 02:07:00 | Interna-Não programada-Meio ambiente-Vento | 220 | 1 | 12046 | 12,47 |
| **6072** | 10 | 2022 | 14940 | 2 | 38 | 20221037369 | DH11261695 | 1 | 3 | 07/10/2022 13:39:22 | 07/10/2022 17:21:00 | Interna-Não programada-Meio ambiente-Vento | 220 | 87 | 110957 | 321,37 |
| **6072** | 10 | 2022 | 14955 | 3 | 384 | 20221037384 | IT11000132 | 1 | 3 | 07/10/2022 12:34:42 | 07/10/2022 18:10:00 | Interna-Não programada-Meio ambiente-Vento | 220 | 23 | 5745 | 128,53 |
| **6072** | 10 | 2022 | 14962 | 1 | 151 | 20221037385 | PK12263503 | 1 | 3 | 07/10/2022 12:36:43 | 08/10/2022 00:33:00 | Interna-Não programada-Meio ambiente-Descarga Atmosférica | 13800 | 1 | 15316 | 11,94 |
| **6072** | 10 | 2022 | 14962 | 1 | 151 | 20221037385 | PK12263503 | 1 | 3 | 07/10/2022 12:36:43 | 07/10/2022 17:40:00 | Interna-Não programada-Meio ambiente-Descarga Atmosférica | 13800 | 14 | 15316 | 70,77 |
| **6072** | 10 | 2022 | 14985 | 31 | 180 | 20221037391 | UR12353573 | 1 | 3 | 07/10/2022 12:53:45 | 07/10/2022 15:15:00 | Interna-Não programada-Meio ambiente-Vento | 34500 | 11 | 24363 | 25,90 |
| **6072** | 10 | 2022 | 14890 | 5 | 34 | 20221037392 | CT11376024 | 1 | 3 | 07/10/2022 11:14:13 | 07/10/2022 14:40:00 | Interna-Não programada-Meio ambiente-Vento | 220 | 78 | 47478 | 267,52 |
| **6072** | 10 | 2022 | 14956 | 33 | 114 | 20221037393 | MY21210114 | 1 | 3 | 07/10/2022 13:42:31 | 08/10/2022 11:51:00 | Interna-Não programada-Meio ambiente-Vento | 220 | 1 | 33108 | 22,14 |
| **6072** | 10 | 2022 | 14938 | 2 | 48 | 20221037396 | FN21183371 | 1 | 3 | 07/10/2022 13:42:43 | 07/10/2022 16:47:10 | Interna-Não programada-Meio ambiente-Vento | 220 | 1 | 13895 | 3,07 |
| **6072** | 10 | 2022 | 14905 | 1 | 184 | 20221037402 | NP21235906 | 1 | 3 | 07/10/2022 13:43:13 | 08/10/2022 00:38:00 | Interna-Não programada-Meio ambiente-Descarga Atmosférica | 220 | 1 | 5550 | 10,91 |
| **6072** | 10 | 2022 | 15749 | 34 | 173 | 20221037409 | VD12054418 | 1 | 3 | 07/10/2022 13:44:04 | 07/10/2022 17:14:00 | Interna-Não programada-Meio ambiente-Vento | 34500 | 6 | 14959 | 20,99 |
| **6072** | 10 | 2022 | 14941 | 31 | 329 | 20221037411 | MP12226975 | 1 | 3 | 07/10/2022 13:44:44 | 07/10/2022 18:34:08 | Interna-Não programada-Meio ambiente-Descarga Atmosférica | 34500 | 2 | 7583 | 9,65 |
| **6072** | 10 | 2022 | 14944 | 1 | 294 | 20221037425 | MR12076895 | 1 | 3 | 07/10/2022 13:02:46 | 07/10/2022 14:41:00 | Interna-Não programada-Meio ambiente-Descarga Atmosférica | 13800 | 65 | 24361 | 106,42 |
| **6072** | 10 | 2022 | 14931 | 3 | 98 | 20221037429 | IT21415956 | 1 | 3 | 07/10/2022 10:17:37 | 07/10/2022 20:08:00 | Interna-Não programada-Meio ambiente-Vento | 220 | 1 | 19592 | 9,84 |
| **6072** | 10 | 2022 | 14936 | 1 | 237 | 20221037431 | AN12017823 | 1 | 3 | 07/10/2022 13:48:07 | 07/10/2022 17:19:00 | Interna-Não programada-Meio ambiente-Vento | 13800 | 1 | 41289 | 3,51 |
| **6072** | 10 | 2022 | 16476 | 7 | 453 | 20221037435 | 15128544 | 1 | 3 | 07/10/2022 13:48:22 | 07/10/2022 21:03:00 | Interna-Não programada-Meio ambiente-Vento | 220 | 1 | 34028 | 7,24 |
| **6072** | 10 | 2022 | 14912 | 2 | 301 | 20221037436 | GT21190844 | 1 | 3 | 07/10/2022 13:48:38 | 07/10/2022 18:03:00 | Interna-Não programada-Meio ambiente-Descarga Atmosférica | 220 | 1 | 6827 | 4,24 |
| **6072** | 10 | 2022 | 14956 | 2 | 242 | 20221037440 | MY12036563RE | 1 | 3 | 07/10/2022 13:37:39 | 07/10/2022 22:31:00 | Interna-Não programada-Meio ambiente-Vento | 13800 | 93 | 33108 | 826,69 |
| **6072** | 10 | 2022 | 14928 | 2 | 91 | 20221037442 | IW11210181 | 1 | 3 | 07/10/2022 13:33:43 | 07/10/2022 17:45:20 | Interna-Não programada-Meio ambiente-Árvore ou Vegetação | 220 | 61 | 12086 | 255,81 |
| **6072** | 10 | 2022 | 14952 | 1 | 380 | 20221037449 | PY11223108 | 1 | 3 | 07/10/2022 10:49:02 | 08/10/2022 00:50:51 | Interna-Não programada-Meio ambiente-Vento | 220 | 76 | 2192 | 1066,30 |
| **6072** | 10 | 2022 | 14980 | 32 | 171 | 20221037457 | SM12089293 | 1 | 3 | 07/10/2022 11:24:41 | 08/10/2022 14:00:00 | Interna-Não programada-Meio ambiente-Vento | 34500 | 17 | 13742 | 452,01 |
| **6072** | 10 | 2022 | 14944 | 4 | 124 | 20221037458 | MR21171721 | 1 | 3 | 07/10/2022 13:51:19 | 07/10/2022 17:23:00 | Interna-Não programada-Meio ambiente-Vento | 220 | 2 | 24361 | 7,06 |
| **6072** | 10 | 2022 | 14879 | 2 | 29 | 20221037469 | 7224945 | 1 | 3 | 07/10/2022 13:52:08 | 09/10/2022 19:45:00 | Interna-Não programada-Meio ambiente-Vento | 13800 | 4 | 29141 | 215,52 |
| **6072** | 10 | 2022 | 14953 | 4 | 138 | 20221037470 | PL21331647 | 1 | 3 | 07/10/2022 13:52:10 | 08/10/2022 11:02:00 | Interna-Não programada-Meio ambiente-Vento | 220 | 1 | 20994 | 21,16 |
| **6072** | 10 | 2022 | 14907 | 1 | 58 | 20221037479 | 10024855373 | 1 | 3 | 07/10/2022 13:53:20 | 07/10/2022 16:35:00 | Interna-Não programada-Meio ambiente-Vento | 220 | 1 | 45872 | 2,69 |
| **6072** | 10 | 2022 | 14942 | 6 | 233 | 20221037481 | 10035249496 | 1 | 3 | 07/10/2022 13:53:28 | 07/10/2022 23:37:00 | Interna-Não programada-Meio ambiente-Vento | 220 | 1 | 54281 | 9,73 |
| **6072** | 10 | 2022 | 14978 | 31 | 583 | 20221037489 | TI10398398 | 1 | 3 | 07/10/2022 13:55:24 | 08/10/2022 10:35:14 | Interna-Não programada-Meio ambiente-Vento | 34500 | 1 | 9008 | 20,66 |
| **6072** | 10 | 2022 | 16494 | 31 | 583 | 20221037489 | TI10398398 | 1 | 3 | 07/10/2022 13:55:24 | 08/10/2022 11:25:42 | Interna-Não programada-Meio ambiente-Vento | 34500 | 2 | 17524 | 43,01 |
| **6072** | 10 | 2022 | 16494 | 31 | 583 | 20221037489 | TI10398398 | 1 | 3 | 07/10/2022 13:55:24 | 08/10/2022 10:44:44 | Interna-Não programada-Meio ambiente-Vento | 34500 | 15 | 17524 | 312,33 |
| **6072** | 10 | 2022 | 16494 | 31 | 583 | 20221037489 | TI10398398 | 1 | 3 | 07/10/2022 13:55:24 | 08/10/2022 10:35:14 | Interna-Não programada-Meio ambiente-Vento | 34500 | 19 | 17524 | 392,61 |
| **6072** | 10 | 2022 | 16494 | 31 | 583 | 20221037489 | TI10398398 | 1 | 3 | 07/10/2022 13:55:24 | 08/10/2022 06:36:29 | Interna-Não programada-Meio ambiente-Vento | 34500 | 44 | 17524 | 734,13 |
| **6072** | 10 | 2022 | 16494 | 31 | 583 | 20221037489 | TI10398398 | 1 | 3 | 07/10/2022 13:55:24 | 07/10/2022 16:51:42 | Interna-Não programada-Meio ambiente-Vento | 34500 | 96 | 17524 | 282,08 |
| **6072** | 10 | 2022 | 16494 | 31 | 583 | 20221037489 | TI10398398 | 1 | 3 | 08/10/2022 07:50:53 | 08/10/2022 08:18:53 | Interna-Não programada-Meio ambiente-Vento | 34500 | 15 | 17524 | 7,00 |
| **6072** | 10 | 2022 | 16494 | 31 | 583 | 20221037489 | TI10398398 | 1 | 3 | 08/10/2022 11:24:50 | 08/10/2022 11:44:14 | Interna-Não programada-Meio ambiente-Vento | 34500 | 44 | 17524 | 14,23 |
| **6072** | 10 | 2022 | 14896 | 2 | 524 | 20221037492 | SQ12074826 | 1 | 3 | 07/10/2022 13:55:00 | 08/10/2022 00:55:00 | Interna-Não programada-Meio ambiente-Vento | 13800 | 1 | 4349 | 11,00 |
| **6072** | 10 | 2022 | 14913 | 2 | 73 | 20221037498 | GT11093512 | 1 | 3 | 07/10/2022 11:40:01 | 08/10/2022 14:43:34 | Interna-Não programada-Meio ambiente-Vento | 220 | 23 | 16081 | 622,36 |
| **6072** | 10 | 2022 | 14954 | 32 | 346 | 20221037500 | KR10411686 | 1 | 3 | 07/10/2022 13:53:47 | 10/10/2022 18:59:30 | Interna-Não programada-Meio ambiente-Vento | 34500 | 1 | 3578 | 77,10 |
| **6072** | 10 | 2022 | 14954 | 32 | 346 | 20221037500 | KR10411686 | 1 | 3 | 07/10/2022 13:53:47 | 09/10/2022 23:54:07 | Interna-Não programada-Meio ambiente-Vento | 34500 | 3 | 3578 | 174,02 |
| **6072** | 10 | 2022 | 14954 | 32 | 346 | 20221037500 | KR10411686 | 1 | 3 | 07/10/2022 13:53:47 | 09/10/2022 13:23:53 | Interna-Não programada-Meio ambiente-Vento | 34500 | 7 | 3578 | 332,51 |
| **6072** | 10 | 2022 | 14954 | 32 | 346 | 20221037500 | KR10411686 | 1 | 3 | 07/10/2022 13:53:47 | 08/10/2022 16:51:53 | Interna-Não programada-Meio ambiente-Vento | 34500 | 15 | 3578 | 404,53 |
| **6072** | 10 | 2022 | 14954 | 32 | 346 | 20221037500 | KR10411686 | 1 | 3 | 07/10/2022 13:53:47 | 09/10/2022 10:43:26 | Interna-Não programada-Meio ambiente-Vento | 34500 | 15 | 3578 | 672,41 |

| | | | | | | | | | | | | | | | | |
|---|---|---|---|---|---|---|---|---|---|---|---|---|---|---|---|---|
| **6072** | 10 | 2022 | 14954 | 32 | 346 | 20221037500 | KR10411686 | 1 | 3 | 08/10/2022 17:44:59 | 08/10/2022 18:00:11 | Interna-Não programada-Meio ambiente-Vento | 34500 | 15 | 3578 | 3,80 |
| **6072** | 10 | 2022 | 14954 | 32 | 346 | 20221037500 | KR10411686 | 1 | 3 | 08/10/2022 20:51:51 | 09/10/2022 00:03:17 | Interna-Não programada-Meio ambiente-Vento | 34500 | 15 | 3578 | 47,86 |
| **6072** | 10 | 2022 | 14954 | 32 | 346 | 20221037500 | KR10411686 | 1 | 3 | 10/10/2022 12:19:15 | 10/10/2022 13:48:37 | Interna-Não programada-Meio ambiente-Vento | 34500 | 40 | 3578 | 59,58 |
| **6072** | 10 | 2022 | 14968 | 1 | 113 | 20221037502 | 1040019770 | 1 | 3 | 07/10/2022 13:56:29 | 08/10/2022 20:59:00 | Interna-Não programada-Meio ambiente-Vento | 220 | 1 | 10541 | 31,04 |
| **6072** | 10 | 2022 | 14880 | 1 | 521 | 20221037506 | IT21134651 | 1 | 3 | 07/10/2022 13:56:49 | 08/10/2022 13:33:00 | Interna-Não programada-Meio ambiente-Vento | 220 | 1 | 5039 | 23,60 |
| **6072** | 10 | 2022 | 14924 | 2 | 302 | 20221037507 | II12000101LD | 1 | 3 | 07/10/2022 13:36:22 | 07/10/2022 16:08:00 | Interna-Não programada-Meio ambiente-Vento | 13800 | 114 | 10198 | 288,10 |
| **6072** | 10 | 2022 | 15748 | 1 | 354 | 20221037508 | BC21195068 | 1 | 3 | 07/10/2022 13:57:17 | 07/10/2022 16:52:00 | Interna-Não programada-Meio ambiente-Vento | 220 | 2 | 11891 | 5,82 |
| **6072** | 10 | 2022 | 14934 | 1 | 407 | 20221037512 | JT21202652 | 1 | 3 | 07/10/2022 13:57:28 | 08/10/2022 10:07:00 | Interna-Não programada-Meio ambiente-Descarga Atmosférica | 220 | 1 | 7235 | 20,16 |
| **6072** | 10 | 2022 | 14955 | 3 | 384 | 20221037514 | IT11003830 | 1 | 3 | 07/10/2022 09:00:29 | 07/10/2022 18:22:00 | Interna-Não programada-Meio ambiente-Vento | 220 | 43 | 5745 | 402,42 |
| **6072** | 10 | 2022 | 14889 | 2 | 264 | 20221037520 | TH12048566 | 1 | 3 | 07/10/2022 12:39:10 | 07/10/2022 15:01:00 | Interna-Não programada-Meio ambiente-Vento | 13800 | 73 | 21088 | 172,56 |
| **6072** | 10 | 2022 | 14923 | 32 | 85 | 20221037524 | ME12023301 | 1 | 3 | 07/10/2022 13:59:53 | 07/10/2022 15:55:00 | Interna-Não programada-Meio ambiente-Descarga Atmosférica | 34500 | 2 | 33539 | 3,84 |
| **6072** | 10 | 2022 | 14905 | 31 | 184 | 20221037527 | NP21216973 | 1 | 3 | 07/10/2022 14:00:07 | 08/10/2022 01:37:00 | Interna-Não programada-Meio ambiente-Vento | 220 | 1 | 5550 | 11,61 |
| **6072** | 10 | 2022 | 14912 | 30 | 73 | 20221037529 | GT12052877 | 1 | 3 | 07/10/2022 11:27:28 | 07/10/2022 17:58:47 | Interna-Não programada-Meio ambiente-Vento | 34500 | 4 | 6827 | 26,09 |
| **6072** | 10 | 2022 | 14918 | 31 | 1 | 20221037532 | FB21325064 | 1 | 3 | 07/10/2022 14:01:02 | 08/10/2022 09:57:00 | Interna-Não programada-Meio ambiente-Vento | 220 | 1 | 33935 | 19,93 |
| **6072** | 10 | 2022 | 14963 | 31 | 152 | 20221037536 | PO12391930 | 1 | 3 | 07/10/2022 13:59:22 | 07/10/2022 16:04:00 | Interna-Não programada-Meio ambiente-Descarga Atmosférica | 34500 | 55 | 27731 | 114,25 |
| **6072** | 10 | 2022 | 16475 | 5 | 453 | 20221037539 | GN11363144 | 1 | 3 | 07/10/2022 14:02:07 | 07/10/2022 15:35:00 | Interna-Não programada-Meio ambiente-Vento | 220 | 112 | 50648 | 173,38 |
| **6072** | 10 | 2022 | 14989 | 4 | 80 | 20221037543 | 10036051290 | 1 | 3 | 07/10/2022 14:03:40 | 07/10/2022 18:19:00 | Interna-Não programada-Meio ambiente-Vento | 220 | 1 | 24280 | 4,26 |
| **6072** | 10 | 2022 | 15732 | 32 | 36 | 20221037544 | SW21218067 | 1 | 3 | 07/10/2022 14:03:45 | 07/10/2022 18:19:00 | Interna-Não programada-Meio ambiente-Vento | 220 | 2 | 15873 | 8,51 |
| **6072** | 10 | 2022 | 14963 | 2 | 414 | 20221037548 | PO18401685TS | 1 | 3 | 07/10/2022 13:35:26 | 07/10/2022 18:21:00 | Interna-Não programada-Meio ambiente-Vento | 13800 | 63 | 27731 | 299,84 |
| **6072** | 10 | 2022 | 15731 | 3 | 36 | 20221037553 | 200267796 | 1 | 3 | 07/10/2022 14:04:33 | 08/10/2022 03:52:00 | Interna-Não programada-Meio ambiente-Vento | 220 | 1 | 4713 | 13,79 |
| **6072** | 10 | 2022 | 16482 | 6 | 577 | 20221037569 | 10000160251 | 1 | 3 | 07/10/2022 14:07:06 | 08/10/2022 08:41:55 | Interna-Não programada-Meio ambiente-Vento | 220 | 1 | 16960 | 18,58 |
| **6072** | 10 | 2022 | 15740 | 6 | 420 | 20221037572 | 200403618 | 1 | 3 | 07/10/2022 14:07:14 | 07/10/2022 18:00:04 | Interna-Não programada-Meio ambiente-Vento | 220 | 1 | 51937 | 3,88 |
| **6072** | 10 | 2022 | 14978 | 32 | 216 | 20221037573 | 2160424 | 1 | 3 | 07/10/2022 14:04:33 | 07/10/2022 20:36:39 | Interna-Não programada-Meio ambiente-Vento | 34500 | 1 | 9008 | 6,54 |
| **6072** | 10 | 2022 | 14978 | 32 | 216 | 20221037573 | 2160424 | 1 | 3 | 07/10/2022 14:04:33 | 09/10/2022 00:21:51 | Interna-Não programada-Meio ambiente-Vento | 34500 | 6 | 9008 | 205,73 |
| **6072** | 10 | 2022 | 14978 | 32 | 216 | 20221037573 | 2160424 | 1 | 3 | 07/10/2022 14:04:33 | 08/10/2022 05:53:37 | Interna-Não programada-Meio ambiente-Vento | 34500 | 250 | 9008 | 3954,44 |
| **6072** | 10 | 2022 | 14978 | 1 | 557 | 20221037573 | 2160424 | 1 | 3 | 07/10/2022 15:28:24 | 07/10/2022 15:31:30 | Interna-Não programada-Meio ambiente-Vento | 34500 | 6 | 9008 | 0,31 |
| **6072** | 10 | 2022 | 14978 | 32 | 216 | 20221037573 | 2160424 | 1 | 3 | 07/10/2022 15:28:24 | 07/10/2022 15:31:30 | Interna-Não programada-Meio ambiente-Vento | 34500 | 385 | 9008 | 19,89 |
| **6072** | 10 | 2022 | 14863 | 1 | 5 | 20221037584 | 20086660 | 1 | 3 | 07/10/2022 14:08:58 | 07/10/2022 18:58:00 | Interna-Não programada-Meio ambiente-Vento | 220 | 1 | 87499 | 4,82 |
| **6072** | 10 | 2022 | 14940 | 1 | 135 | 20221037586 | 10031835064 | 1 | 3 | 07/10/2022 14:09:22 | 07/10/2022 19:05:00 | Interna-Não programada-Meio ambiente-Vento | 220 | 1 | 110957 | 4,93 |
| **6072** | 10 | 2022 | 14943 | 31 | 197 | 20221037595 | TI21355545 | 1 | 3 | 07/10/2022 14:10:56 | 08/10/2022 20:43:00 | Interna-Não programada-Meio ambiente-Vento | 220 | 1 | 14310 | 30,53 |
| **6072** | 10 | 2022 | 14928 | 2 | 91 | 20221037598 | IW12094094 | 1 | 3 | 07/10/2022 14:11:44 | 07/10/2022 19:41:07 | Interna-Não programada-Meio ambiente-Vento | 13800 | 9 | 12086 | 49,41 |
| **6072** | 10 | 2022 | 14943 | 2 | 197 | 20221037599 | IH21292244 | 1 | 3 | 07/10/2022 14:11:45 | 08/10/2022 16:24:00 | Interna-Não programada-Meio ambiente-Descarga Atmosférica | 220 | 1 | 14310 | 26,20 |
| **6072** | 10 | 2022 | 14921 | 33 | 8 | 20221037600 | 80434 | 1 | 3 | 07/10/2022 14:08:16 | 07/10/2022 16:39:18 | Interna-Não programada-Meio ambiente-Vento | 34500 | 22 | 12046 | 55,38 |
| **6072** | 10 | 2022 | 14956 | 33 | 114 | 20221037602 | MY11257476 | 1 | 3 | 07/10/2022 12:20:13 | 07/10/2022 16:28:44 | Interna-Não programada-Meio ambiente-Vento | 220 | 225 | 33108 | 931,94 |
| **6072** | 10 | 2022 | 14984 | 2 | 351 | 20221037603 | SB12215254 | 1 | 3 | 07/10/2022 14:12:02 | 08/10/2022 03:16:00 | Interna-Não programada-Meio ambiente-Vento | 13800 | 3 | 43839 | 39,20 |
| **6072** | 10 | 2022 | 14857 | 13 | 240 | 20221037609 | 10196547 | 1 | 3 | 07/10/2022 14:12:25 | 07/10/2022 17:36:00 | Interna-Não programada-Meio ambiente-Vento | 220 | 1 | 19917 | 3,39 |
| **6072** | 10 | 2022 | 16491 | 1 | 17 | 20221037610 | PU21118478 | 1 | 3 | 07/10/2022 14:12:27 | 08/10/2022 13:05:00 | Interna-Não programada-Meio ambiente-Vento | 220 | 1 | 17888 | 22,88 |
| **6072** | 10 | 2022 | 14953 | 1 | 488 | 20221037613 | PL21289706 | 1 | 3 | 07/10/2022 14:12:52 | 08/10/2022 15:24:37 | Interna-Não programada-Meio ambiente-Vento | 220 | 1 | 20994 | 25,20 |
| **6072** | 10 | 2022 | 15739 | 12 | 62 | 20221037624 | GN12424729 | 1 | 3 | 07/10/2022 14:14:05 | 07/10/2022 16:54:00 | Interna-Não programada-Meio ambiente-Vento | 13800 | 20 | 46815 | 53,31 |
| **6072** | 10 | 2022 | 14981 | 6 | 498 | 20221037628 | SW12418000 | 1 | 3 | 07/10/2022 13:49:08 | 07/10/2022 15:14:00 | Interna-Não programada-Meio ambiente-Vento | 13800 | 86 | 56045 | 121,64 |
| **6072** | 10 | 2022 | 15742 | 1 | 99 | 20221037636 | 10008595958 | 1 | 3 | 07/10/2022 14:16:44 | 08/10/2022 07:52:00 | Interna-Não programada-Meio ambiente-Vento | 220 | 1 | 23873 | 17,59 |
| **6072** | 10 | 2022 | 14989 | 4 | 80 | 20221037646 | 30045216 | 1 | 3 | 07/10/2022 14:18:41 | 07/10/2022 17:24:00 | Interna-Não programada-Meio ambiente-Vento | 220 | 1 | 24280 | 3,09 |
| **6072** | 10 | 2022 | 15749 | 31 | 173 | 20221037647 | MQ11265784 | 1 | 3 | 07/10/2022 14:18:47 | 08/10/2022 09:10:00 | Interna-Não programada-Meio ambiente-Vento | 220 | 1 | 14959 | 18,85 |
| **6072** | 10 | 2022 | 14930 | 32 | 374 | 20221037650 | CW12052029 | 1 | 3 | 07/10/2022 14:18:53 | 08/10/2022 20:05:41 | Interna-Não programada-Meio ambiente-Vento | 34500 | 1 | 54841 | 29,78 |
| **6072** | 10 | 2022 | 14930 | 32 | 374 | 20221037650 | CW12052029 | 1 | 3 | 07/10/2022 14:18:53 | 08/10/2022 19:49:30 | Interna-Não programada-Meio ambiente-Vento | 34500 | 1 | 54841 | 29,51 |
| **6072** | 10 | 2022 | 14930 | 32 | 374 | 20221037650 | CW12052029 | 1 | 3 | 07/10/2022 14:18:53 | 08/10/2022 19:28:51 | Interna-Não programada-Meio ambiente-Vento | 34500 | 1 | 54841 | 29,17 |
| **6072** | 10 | 2022 | 14930 | 32 | 374 | 20221037650 | CW12052029 | 1 | 3 | 07/10/2022 14:18:53 | 08/10/2022 20:30:58 | Interna-Não programada-Meio ambiente-Vento | 34500 | 2 | 54841 | 60,40 |
| **6072** | 10 | 2022 | 14930 | 32 | 374 | 20221037650 | CW12052029 | 1 | 3 | 07/10/2022 14:18:53 | 07/10/2022 22:18:23 | Interna-Não programada-Meio ambiente-Vento | 34500 | 7 | 54841 | 55,94 |
| **6072** | 10 | 2022 | 14942 | 11 | 233 | 20221037653 | 10008422735 | 1 | 3 | 07/10/2022 14:19:32 | 07/10/2022 17:45:00 | Interna-Não programada-Meio ambiente-Vento | 220 | 1 | 54281 | 3,42 |
| **6072** | 10 | 2022 | 16493 | 2 | 107 | 20221037660 | SV21011171 | 1 | 3 | 07/10/2022 14:21:23 | 08/10/2022 01:56:00 | Interna-Não programada-Meio ambiente-Vento | 220 | 2 | 16706 | 23,15 |
| **6072** | 10 | 2022 | 14943 | 31 | 197 | 20221037662 | TI12237626RE | 1 | 3 | 07/10/2022 12:48:05 | 08/10/2022 09:57:00 | Interna-Não programada-Meio ambiente-Árvore ou Vegetação | 34500 | 59 | 14310 | 1247,77 |
| **6072** | 10 | 2022 | 14863 | 4 | 580 | 20221037663 | 10006130842 | 1 | 3 | 07/10/2022 14:21:36 | 07/10/2022 20:09:00 | Interna-Não programada-Meio ambiente-Vento | 220 | 1 | 87499 | 5,79 |
| **6072** | 10 | 2022 | 14963 | 33 | 152 | 20221037667 | TB12156807 | 1 | 3 | 07/10/2022 13:34:02 | 07/10/2022 15:21:00 | Interna-Não programada-Meio ambiente-Vento | 34500 | 81 | 27731 | 144,40 |
| **6072** | 10 | 2022 | 14930 | 35 | 374 | 20221037668 | FA21265636 | 1 | 3 | 07/10/2022 14:22:27 | 07/10/2022 22:41:00 | Interna-Não programada-Meio ambiente-Vento | 220 | 1 | 54841 | 8,31 |
| **6072** | 10 | 2022 | 14965 | 2 | 57 | 20221037671 | 13525025 | 1 | 3 | 07/10/2022 14:23:25 | 07/10/2022 17:25:00 | Interna-Não programada-Meio ambiente-Vento | 220 | 1 | 52212 | 3,03 |
| **6072** | 10 | 2022 | 14934 | 30 | 103 | 20221037673 | SX12308113 | 1 | 3 | 07/10/2022 09:31:27 | 08/10/2022 11:28:00 | Interna-Não programada-Meio ambiente-Descarga Atmosférica | 34500 | 5 | 7235 | 129,71 |
| **6072** | 10 | 2022 | 15739 | 11 | 62 | 20221037675 | 13990070 | 1 | 3 | 07/10/2022 14:24:04 | 07/10/2022 17:10:00 | Interna-Não programada-Meio ambiente-Vento | 220 | 1 | 46815 | 2,77 |
| **6072** | 10 | 2022 | 15733 | 1 | 43 | 20221037678 | 1060078123 | 1 | 3 | 07/10/2022 14:24:21 | 07/10/2022 23:05:00 | Interna-Não programada-Meio ambiente-Vento | 220 | 1 | 17858 | 8,68 |
| **6072** | 10 | 2022 | 14963 | 33 | 152 | 20221037681 | MX12187843 | 1 | 3 | 07/10/2022 13:14:29 | 08/10/2022 13:46:00 | Interna-Não programada-Meio ambiente-Descarga Atmosférica | 34500 | 6 | 27731 | 147,15 |
| **6072** | 10 | 2022 | 16484 | 32 | 570 | 20221037684 | MV21267656 | 1 | 3 | 07/10/2022 14:24:51 | 08/10/2022 17:24:00 | Interna-Não programada-Meio ambiente-Vento | 220 | 1 | 6743 | 26,99 |
| **6072** | 10 | 2022 | 14940 | 31 | 135 | 20221037685 | SN12330527 | 1 | 3 | 07/10/2022 14:14:08 | 07/10/2022 16:10:00 | Interna-Não programada-Meio ambiente-Vento | 34500 | 14 | 110957 | 27,04 |
| **6072** | 10 | 2022 | 14924 | 32 | 88 | 20221037688 | IB12079207 | 1 | 3 | 07/10/2022 14:25:23 | 07/10/2022 16:03:00 | Interna-Não programada-Meio ambiente-Descarga Atmosférica | 34500 | 6 | 10198 | 9,76 |
| **6072** | 10 | 2022 | 14909 | 20 | 58 | 20221037691 | 10853741 | 1 | 3 | 07/10/2022 14:25:27 | 08/10/2022 09:37:00 | Interna-Não programada-Meio ambiente-Vento | 220 | 1 | 39630 | 19,19 |
| **6072** | 10 | 2022 | 14949 | 2 | 136 | 20221037694 | TA11265174 | 1 | 3 | 07/10/2022 13:02:54 | 07/10/2022 17:43:00 | Interna-Não programada-Meio ambiente-Descarga Atmosférica | 220 | 33 | 1880 | 154,05 |
| **6072** | 10 | 2022 | 14963 | 33 | 152 | 20221037703 | UC12208537 | 1 | 3 | 07/10/2022 14:21:22 | 10/10/2022 02:17:00 | Interna-Não programada-Meio ambiente-Descarga Atmosférica | 34500 | 1 | 27731 | 59,93 |
| **6072** | 10 | 2022 | 14963 | 33 | 152 | 20221037703 | UC12208537 | 1 | 3 | 07/10/2022 14:21:22 | 09/10/2022 16:21:29 | Interna-Não programada-Meio ambiente-Descarga Atmosférica | 34500 | 5 | 27731 | 250,01 |
| **6072** | 10 | 2022 | 14963 | 33 | 152 | 20221037703 | UC12208537 | 1 | 3 | 07/10/2022 14:21:22 | 09/10/2022 13:09:14 | Interna-Não programada-Meio ambiente-Descarga Atmosférica | 34500 | 5 | 27731 | 233,99 |
| **6072** | 10 | 2022 | 14963 | 33 | 152 | 20221037703 | UC12208537 | 1 | 3 | 07/10/2022 14:21:22 | 09/10/2022 22:44:35 | Interna-Não programada-Meio ambiente-Descarga Atmosférica | 34500 | 13 | 27731 | 733,03 |
| **6072** | 10 | 2022 | 14963 | 33 | 152 | 20221037703 | UC12208537 | 1 | 3 | 07/10/2022 14:21:22 | 07/10/2022 22:30:44 | Interna-Não programada-Meio ambiente-Descarga Atmosférica | 34500 | 20 | 27731 | 163,12 |
| **6072** | 10 | 2022 | 14963 | 33 | 152 | 20221037703 | UC12208537 | 1 | 3 | 07/10/2022 14:21:22 | 07/10/2022 20:37:53 | Interna-Não programada-Meio ambiente-Descarga Atmosférica | 34500 | 24 | 27731 | 150,61 |
| **6072** | 10 | 2022 | 14963 | 33 | 152 | 20221037703 | UC12208537 | 1 | 3 | 07/10/2022 14:21:22 | 09/10/2022 14:46:19 | Interna-Não programada-Meio ambiente-Descarga Atmosférica | 34500 | 36 | 27731 | 1742,97 |
| **6072** | 10 | 2022 | 14963 | 33 | 152 | 20221037703 | UC12208537 | 1 | 3 | 07/10/2022 14:21:22 | 08/10/2022 22:36:57 | Interna-Não programada-Meio ambiente-Descarga Atmosférica | 34500 | 38 | 27731 | 1225,87 |
| **6072** | 10 | 2022 | 14963 | 33 | 152 | 20221037703 | UC12208537 | 1 | 3 | 07/10/2022 14:21:22 | 09/10/2022 09:14:50 | Interna-Não programada-Meio ambiente-Descarga Atmosférica | 34500 | 52 | 27731 | 2230,34 |

| | | | | | | | | | | | | | | | | |
|---|---|---|---|---|---|---|---|---|---|---|---|---|---|---|---|---|
| **6072** | 10 | 2022 | 14963 | 33 | 152 | 20221037703 | UC12208537 | 1 | 3 | 07/10/2022 14:21:22 | 09/10/2022 00:30:48 | Interna-Não programada-Meio ambiente-Descarga Atmosférica | 34500 | 53 | 27731 | 1810,33 |
| **6072** | 10 | 2022 | 14963 | 33 | 152 | 20221037703 | UC12208537 | 1 | 3 | 08/10/2022 22:36:58 | 08/10/2022 23:12:36 | Interna-Não programada-Meio ambiente-Descarga Atmosférica | 34500 | 20 | 27731 | 11,88 |
| **6072** | 10 | 2022 | 14855 | 1 | 240 | 20221037711 | GN11150503 | 1 | 3 | 07/10/2022 14:25:48 | 07/10/2022 15:29:10 | Interna-Não programada-Meio ambiente-Descarga Atmosférica | 220 | 17 | 22737 | 17,95 |
| **6072** | 10 | 2022 | 14962 | 2 | 311 | 20221037728 | CQ21100124 | 1 | 3 | 07/10/2022 14:29:10 | 08/10/2022 10:33:00 | Interna-Não programada-Meio ambiente-Vento | 220 | 1 | 15316 | 20,06 |
| **6072** | 10 | 2022 | 16494 | 32 | 216 | 20221037740 | BF12403428 | 1 | 3 | 07/10/2022 14:30:42 | 08/10/2022 20:13:00 | Interna-Não programada-Meio ambiente-Vento | 34500 | 1 | 17524 | 29,71 |
| **6072** | 10 | 2022 | 14956 | 31 | 114 | 20221037743 | MY12324528 | 1 | 3 | 07/10/2022 14:29:03 | 10/10/2022 09:36:52 | Interna-Não programada-Meio ambiente-Descarga Atmosférica | 34500 | 4 | 33108 | 268,52 |
| **6072** | 10 | 2022 | 15728 | 31 | 322 | 20221037745 | BV12410339 | 1 | 3 | 07/10/2022 14:31:32 | 07/10/2022 21:24:00 | Interna-Não programada-Meio ambiente-Vento | 34500 | 4 | 2516 | 27,50 |
| **6072** | 10 | 2022 | 16475 | 4 | 453 | 20221037751 | GN12431569 | 1 | 3 | 07/10/2022 13:56:38 | 07/10/2022 15:40:00 | Interna-Não programada-Meio ambiente-Descarga Atmosférica | 13800 | 37 | 50648 | 63,74 |
| **6072** | 10 | 2022 | 15734 | 35 | 347 | 20221037756 | KR21261401 | 1 | 3 | 07/10/2022 14:32:40 | 07/10/2022 18:56:22 | Interna-Não programada-Meio ambiente-Vento | 220 | 1 | 2555 | 4,39 |
| **6072** | 10 | 2022 | 14956 | 5 | 581 | 20221037757 | MY16422901 | 1 | 3 | 07/10/2022 13:35:32 | 07/10/2022 16:19:24 | Interna-Não programada-Meio ambiente-Vento | 13800 | 698 | 33108 | 1906,32 |
| **6072** | 10 | 2022 | 14956 | 5 | 581 | 20221037757 | MY16422901 | 1 | 3 | 07/10/2022 13:35:32 | 07/10/2022 16:10:40 | Interna-Não programada-Meio ambiente-Vento | 13800 | 1181 | 33108 | 3053,54 |
| **6072** | 10 | 2022 | 14877 | 31 | 321 | 20221037762 | BT12124845 | 1 | 3 | 07/10/2022 14:20:49 | 08/10/2022 17:32:00 | Interna-Não programada-Meio ambiente-Vento | 34500 | 3 | 7540 | 81,56 |
| **6072** | 10 | 2022 | 14879 | 1 | 95 | 20221037766 | IM12239506LD | 1 | 3 | 07/10/2022 14:33:50 | 08/10/2022 09:30:00 | Interna-Não programada-Meio ambiente-Vento | 13800 | 2 | 29141 | 37,87 |
| **6072** | 10 | 2022 | 14963 | 2 | 414 | 20221037768 | PO10400796 | 1 | 3 | 07/10/2022 14:30:18 | 08/10/2022 14:25:38 | Interna-Não programada-Meio ambiente-Vento | 13800 | 1 | 27731 | 23,92 |
| **6072** | 10 | 2022 | 14963 | 2 | 414 | 20221037768 | PO10400796 | 1 | 3 | 07/10/2022 14:30:18 | 08/10/2022 09:25:18 | Interna-Não programada-Meio ambiente-Vento | 13800 | 3 | 27731 | 56,75 |
| **6072** | 10 | 2022 | 14963 | 2 | 414 | 20221037768 | PO10400796 | 1 | 3 | 07/10/2022 14:30:18 | 08/10/2022 12:26:04 | Interna-Não programada-Meio ambiente-Vento | 13800 | 6 | 27731 | 131,58 |
| **6072** | 10 | 2022 | 14963 | 2 | 414 | 20221037768 | PO10400796 | 1 | 3 | 07/10/2022 14:30:18 | 08/10/2022 11:46:23 | Interna-Não programada-Meio ambiente-Vento | 13800 | 7 | 27731 | 148,88 |
| **6072** | 10 | 2022 | 14963 | 2 | 414 | 20221037768 | PO10400796 | 1 | 3 | 07/10/2022 14:30:18 | 08/10/2022 12:06:11 | Interna-Não programada-Meio ambiente-Vento | 13800 | 39 | 27731 | 842,32 |
| **6072** | 10 | 2022 | 14963 | 2 | 414 | 20221037768 | PO10400796 | 1 | 3 | 07/10/2022 14:30:18 | 08/10/2022 10:44:20 | Interna-Não programada-Meio ambiente-Vento | 13800 | 65 | 27731 | 1315,20 |
| **6072** | 10 | 2022 | 14963 | 2 | 414 | 20221037768 | PO10400796 | 1 | 3 | 07/10/2022 14:30:18 | 08/10/2022 14:10:54 | Interna-Não programada-Meio ambiente-Vento | 13800 | 71 | 27731 | 1681,04 |
| **6072** | 10 | 2022 | 14963 | 2 | 414 | 20221037768 | PO10400796 | 1 | 3 | 07/10/2022 14:30:18 | 08/10/2022 16:26:21 | Interna-Não programada-Meio ambiente-Vento | 13800 | 112 | 27731 | 2904,63 |
| **6072** | 10 | 2022 | 14966 | 6 | 57 | 20221037770 | 10021631768 | 1 | 3 | 07/10/2022 14:34:23 | 07/10/2022 16:23:00 | Interna-Não programada-Meio ambiente-Vento | 220 | 1 | 31957 | 1,81 |
| **6072** | 10 | 2022 | 14894 | 1 | 324 | 20221037771 | CB21078305 | 1 | 3 | 07/10/2022 14:34:23 | 07/10/2022 18:12:00 | Interna-Não programada-Meio ambiente-Descarga Atmosférica | 220 | 1 | 18476 | 3,63 |
| **6072** | 10 | 2022 | 14964 | 31 | 156 | 20221037775 | PC12000130 | 1 | 3 | 07/10/2022 14:31:51 | 07/10/2022 20:44:00 | Interna-Não programada-Meio ambiente-Vento | 34500 | 17 | 27742 | 105,44 |
| **6072** | 10 | 2022 | 14944 | 4 | 124 | 20221037778 | MR21314524 | 1 | 3 | 07/10/2022 14:35:22 | 08/10/2022 09:04:00 | Interna-Não programada-Meio ambiente-Descarga Atmosférica | 220 | 1 | 24361 | 18,48 |
| **6072** | 10 | 2022 | 14909 | 1 | 585 | 20221037779 | GN12201567 | 1 | 3 | 07/10/2022 14:35:24 | 07/10/2022 16:37:00 | Interna-Não programada-Meio ambiente-Vento | 13800 | 29 | 39630 | 58,77 |
| **6072** | 10 | 2022 | 14946 | 2 | 357 | 20221037780 | BW21085953 | 1 | 3 | 07/10/2022 14:35:35 | 07/10/2022 20:14:00 | Interna-Não programada-Meio ambiente-Vento | 220 | 1 | 10896 | 5,64 |
| **6072** | 10 | 2022 | 15738 | 4 | 62 | 20221037787 | GN21000052 | 1 | 3 | 07/10/2022 14:35:44 | 07/10/2022 15:45:00 | Interna-Não programada-Meio ambiente-Vento | 220 | 1 | 39887 | 1,15 |
| **6072** | 10 | 2022 | 15732 | 1 | 220 | 20221037795 | HD21363360 | 1 | 3 | 07/10/2022 14:36:37 | 07/10/2022 20:33:00 | Interna-Não programada-Meio ambiente-Vento | 220 | 2 | 15873 | 11,88 |
| **6072** | 10 | 2022 | 14858 | 8 | 373 | 20221037799 | LA21261093 | 1 | 3 | 07/10/2022 14:37:04 | 07/10/2022 17:00:00 | Interna-Não programada-Meio ambiente-Descarga Atmosférica | 220 | 1 | 67617 | 2,38 |
| **6072** | 10 | 2022 | 15744 | 3 | 103 | 20221037806 | 10004182160 | 1 | 3 | 07/10/2022 14:38:02 | 08/10/2022 18:55:00 | Interna-Não programada-Meio ambiente-Vento | 220 | 1 | 24679 | 28,28 |
| **6072** | 10 | 2022 | 15733 | 3 | 43 | 20221037817 | 10011783565 | 1 | 3 | 07/10/2022 14:39:10 | 07/10/2022 18:21:00 | Interna-Não programada-Meio ambiente-Vento | 220 | 1 | 17858 | 3,70 |
| **6072** | 10 | 2022 | 15749 | 1 | 249 | 20221037818 | 3790009840 | 1 | 3 | 07/10/2022 14:39:34 | 07/10/2022 18:46:00 | Interna-Não programada-Meio ambiente-Vento | 220 | 1 | 14959 | 4,11 |
| **6072** | 10 | 2022 | 14913 | 2 | 73 | 20221037819 | 140081124 | 1 | 3 | 07/10/2022 14:39:35 | 08/10/2022 02:18:00 | Interna-Não programada-Meio ambiente-Vento | 220 | 1 | 16081 | 11,64 |
| **6072** | 10 | 2022 | 14989 | 2 | 80 | 20221037821 | IN21336429 | 1 | 3 | 07/10/2022 14:39:46 | 07/10/2022 22:37:00 | Interna-Não programada-Meio ambiente-Descarga Atmosférica | 220 | 1 | 24280 | 7,95 |
| **6072** | 10 | 2022 | 14944 | 4 | 124 | 20221037825 | MR21128516 | 1 | 3 | 07/10/2022 14:40:08 | 07/10/2022 16:37:00 | Interna-Não programada-Meio ambiente-Vento | 220 | 1 | 24361 | 1,95 |
| **6072** | 10 | 2022 | 14939 | 2 | 469 | 20221037826 | MQ12051912 | 1 | 3 | 07/10/2022 14:40:21 | 07/10/2022 17:33:00 | Interna-Não programada-Meio ambiente-Vento | 13800 | 1 | 13923 | 2,88 |
| **6072** | 10 | 2022 | 14858 | 2 | 373 | 20221037827 | ZN12130452 | 1 | 3 | 07/10/2022 14:26:41 | 07/10/2022 15:40:00 | Interna-Não programada-Meio ambiente-Vento | 13800 | 57 | 67617 | 69,65 |
| **6072** | 10 | 2022 | 14980 | 32 | 171 | 20221037831 | 8600000340 | 1 | 3 | 07/10/2022 14:40:01 | 08/10/2022 11:00:00 | Interna-Não programada-Meio ambiente-Vento | 220 | 1 | 13742 | 20,33 |
| **6072** | 10 | 2022 | 16491 | 1 | 17 | 20221037832 | CG21312302 | 1 | 3 | 07/10/2022 14:41:00 | 08/10/2022 11:03:00 | Interna-Não programada-Meio ambiente-Descarga Atmosférica | 220 | 1 | 17888 | 20,37 |
| **6072** | 10 | 2022 | 14939 | 2 | 469 | 20221037833 | UR21131404 | 1 | 3 | 07/10/2022 14:41:11 | 07/10/2022 18:23:00 | Interna-Não programada-Meio ambiente-Vento | 220 | 1 | 13923 | 3,70 |
| **6072** | 10 | 2022 | 14939 | 2 | 469 | 20221037837 | UR21339140 | 1 | 3 | 07/10/2022 14:41:53 | 07/10/2022 19:05:00 | Interna-Não programada-Meio ambiente-Vento | 220 | 1 | 13923 | 4,39 |
| **6072** | 10 | 2022 | 14923 | 2 | 371 | 20221037847 | MO12132728 | 1 | 3 | 07/10/2022 12:14:32 | 08/10/2022 11:16:00 | Interna-Não programada-Meio ambiente-Descarga Atmosférica | 13800 | 3 | 33539 | 69,07 |
| **6072** | 10 | 2022 | 14859 | 2 | 454 | 20221037849 | ZN12375219 | 1 | 3 | 07/10/2022 14:43:00 | 07/10/2022 17:40:00 | Interna-Não programada-Meio ambiente-Vento | 13800 | 25 | 27390 | 73,75 |
| **6072** | 10 | 2022 | 15748 | 1 | 354 | 20221037859 | BC21075758 | 1 | 3 | 07/10/2022 14:44:30 | 07/10/2022 17:19:00 | Interna-Não programada-Meio ambiente-Vento | 220 | 1 | 11891 | 2,58 |
| **6072** | 10 | 2022 | 14940 | 1 | 541 | 20221037861 | SN12219810 | 1 | 3 | 07/10/2022 14:44:34 | 07/10/2022 19:04:00 | Interna-Não programada-Meio ambiente-Vento | 13800 | 1 | 110957 | 4,32 |
| **6072** | 10 | 2022 | 16475 | 7 | 453 | 20221037862 | 15548004 | 1 | 3 | 07/10/2022 14:45:10 | 07/10/2022 18:46:00 | Interna-Não programada-Meio ambiente-Vento | 220 | 1 | 50648 | 4,01 |
| **6072** | 10 | 2022 | 14944 | 2 | 426 | 20221037867 | PJ12105773 | 1 | 3 | 07/10/2022 14:08:57 | 07/10/2022 20:51:00 | Interna-Não programada-Meio ambiente-Vento | 13800 | 6 | 24361 | 40,21 |
| **6072** | 10 | 2022 | 14890 | 5 | 34 | 20221037868 | 10010094065 | 1 | 3 | 07/10/2022 14:46:00 | 07/10/2022 20:34:00 | Interna-Não programada-Meio ambiente-Vento | 220 | 1 | 47478 | 5,80 |
| **6072** | 10 | 2022 | 14858 | 4 | 373 | 20221037869 | 4830331319 | 1 | 3 | 07/10/2022 14:46:01 | 08/10/2022 05:44:32 | Interna-Não programada-Meio ambiente-Vento | 220 | 1 | 67617 | 14,98 |
| **6072** | 10 | 2022 | 14943 | 31 | 197 | 20221037873 | TI12156216RE | 1 | 3 | 07/10/2022 14:37:24 | 11/10/2022 18:08:15 | Interna-Não programada-Meio ambiente-Descarga Atmosférica | 34500 | 1 | 14310 | 99,51 |
| **6072** | 10 | 2022 | 14943 | 31 | 197 | 20221037873 | TI12156216RE | 1 | 3 | 07/10/2022 14:37:24 | 07/10/2022 18:59:00 | Interna-Não programada-Meio ambiente-Descarga Atmosférica | 34500 | 73 | 14310 | 318,28 |
| **6072** | 10 | 2022 | 15740 | 2 | 420 | 20221037875 | 10023570812 | 1 | 3 | 07/10/2022 14:46:35 | 08/10/2022 08:39:00 | Interna-Não programada-Meio ambiente-Vento | 220 | 1 | 51937 | 17,87 |
| **6072** | 10 | 2022 | 14942 | 7 | 233 | 20221037877 | GN11214750 | 1 | 3 | 07/10/2022 14:46:42 | 07/10/2022 16:40:00 | Interna-Não programada-Meio ambiente-Vento | 220 | 144 | 54281 | 271,92 |
| **6072** | 10 | 2022 | 14913 | 1 | 73 | 20221037878 | GT11000010 | 1 | 3 | 07/10/2022 08:48:57 | 07/10/2022 16:31:00 | Interna-Não programada-Meio ambiente-Vento | 220 | 39 | 16081 | 300,33 |
| **6072** | 10 | 2022 | 15731 | 1 | 36 | 20221037883 | 10022332047 | 1 | 3 | 07/10/2022 14:47:13 | 07/10/2022 17:10:00 | Interna-Não programada-Meio ambiente-Vento | 220 | 1 | 4713 | 2,38 |
| **6072** | 10 | 2022 | 14978 | 32 | 216 | 20221037885 | JL12475105 | 1 | 3 | 07/10/2022 14:47:19 | 08/10/2022 17:13:00 | Interna-Não programada-Meio ambiente-Vento | 34500 | 1 | 9008 | 26,43 |
| **6072** | 10 | 2022 | 15740 | 4 | 420 | 20221037890 | 200244644 | 1 | 3 | 07/10/2022 14:47:44 | 07/10/2022 16:15:00 | Interna-Não programada-Meio ambiente-Vento | 220 | 1 | 51937 | 1,45 |
| **6072** | 10 | 2022 | 14930 | 1 | 374 | 20221037895 | FA12062207 | 1 | 3 | 07/10/2022 13:42:33 | 07/10/2022 15:37:00 | Interna-Não programada-Meio ambiente-Descarga Atmosférica | 13800 | 195 | 54841 | 371,96 |
| **6072** | 10 | 2022 | 14871 | 8 | 60 | 20221037897 | 10033753642 | 1 | 3 | 07/10/2022 14:48:47 | 07/10/2022 17:23:00 | Interna-Não programada-Meio ambiente-Vento | 220 | 1 | 35718 | 2,57 |
| **6072** | 10 | 2022 | 14934 | 30 | 103 | 20221037901 | JT12213687 | 1 | 3 | 07/10/2022 13:24:24 | 08/10/2022 02:10:00 | Interna-Não programada-Meio ambiente-Vento | 34500 | 3 | 7235 | 38,28 |
| **6072** | 10 | 2022 | 14985 | 31 | 180 | 20221037902 | NQ10400364 | 1 | 3 | 07/10/2022 14:38:29 | 07/10/2022 14:42:01 | Interna-Não programada-Meio ambiente-Vento | 34500 | 1 | 24363 | 0,06 |
| **6072** | 10 | 2022 | 14985 | 31 | 180 | 20221037902 | NQ10400364 | 1 | 3 | 07/10/2022 14:38:29 | 08/10/2022 08:37:15 | Interna-Não programada-Meio ambiente-Vento | 34500 | 3 | 24363 | 53,94 |
| **6072** | 10 | 2022 | 14985 | 31 | 180 | 20221037902 | NQ10400364 | 1 | 3 | 07/10/2022 14:38:29 | 07/10/2022 19:49:57 | Interna-Não programada-Meio ambiente-Vento | 34500 | 13 | 24363 | 67,48 |
| **6072** | 10 | 2022 | 14985 | 31 | 180 | 20221037902 | NQ10400364 | 1 | 3 | 07/10/2022 14:38:29 | 08/10/2022 07:52:18 | Interna-Não programada-Meio ambiente-Vento | 34500 | 15 | 24363 | 258,45 |
| **6072** | 10 | 2022 | 14985 | 31 | 180 | 20221037902 | NQ10400364 | 1 | 3 | 07/10/2022 14:38:29 | 07/10/2022 23:52:57 | Interna-Não programada-Meio ambiente-Vento | 34500 | 20 | 24363 | 184,82 |
| **6072** | 10 | 2022 | 16494 | 33 | 129 | 20221037902 | NQ10400364 | 1 | 3 | 07/10/2022 14:38:29 | 07/10/2022 14:42:01 | Interna-Não programada-Meio ambiente-Vento | 34500 | 34 | 17524 | 2,00 |
| **6072** | 10 | 2022 | 14985 | 31 | 180 | 20221037902 | NQ10400364 | 1 | 3 | 07/10/2022 14:38:29 | 08/10/2022 01:05:23 | Interna-Não programada-Meio ambiente-Vento | 34500 | 70 | 24363 | 731,38 |
| **6072** | 10 | 2022 | 14985 | 33 | 129 | 20221037902 | NQ10400364 | 1 | 3 | 07/10/2022 14:38:29 | 07/10/2022 14:42:01 | Interna-Não programada-Meio ambiente-Vento | 34500 | 1220 | 24363 | 71,84 |
| **6072** | 10 | 2022 | 14978 | 1 | 557 | 20221037904 | BF12383370 | 1 | 3 | 07/10/2022 14:49:29 | 08/10/2022 10:19:00 | Interna-Não programada-Meio ambiente-Descarga Atmosférica | 13800 | 3 | 9008 | 58,48 |
| **6072** | 10 | 2022 | 14943 | 31 | 197 | 20221037906 | TI12355503 | 1 | 3 | 07/10/2022 14:48:22 | 08/10/2022 13:04:00 | Interna-Não programada-Meio ambiente-Descarga Atmosférica | 34500 | 9 | 14310 | 200,34 |
| **6072** | 10 | 2022 | 16475 | 4 | 453 | 20221037910 | AP11410373 | 1 | 3 | 07/10/2022 14:50:00 | 07/10/2022 15:51:00 | Interna-Não programada-Meio ambiente-Vento | 220 | 133 | 50648 | 135,22 |
| **6072** | 10 | 2022 | 16482 | 5 | 577 | 20221037911 | 400008105 | 1 | 3 | 07/10/2022 14:50:07 | 08/10/2022 09:17:00 | Interna-Não programada-Meio ambiente-Vento | 220 | 1 | 16960 | 18,45 |

| | | | | | | | | | | | | | | | | |
|---|---|---|---|---|---|---|---|---|---|---|---|---|---|---|---|---|
| **6072** | 10 | 2022 | 16491 | 1 | 300 | 20221037915 | TV12005584 | 1 | 3 | 07/10/2022 11:11:08 | 07/10/2022 20:34:00 | Interna-Não programada-Meio ambiente-Descarga Atmosférica | 13800 | 14 | 17888 | 131,34 |
| **6072** | 10 | 2022 | 15739 | 12 | 62 | 20221037917 | 15023199 | 1 | 3 | 07/10/2022 14:51:20 | 07/10/2022 16:19:00 | Interna-Não programada-Meio ambiente-Vento | 220 | 1 | 46815 | 1,46 |
| **6072** | 10 | 2022 | 14965 | 3 | 57 | 20221037922 | 15259572 | 1 | 3 | 07/10/2022 14:52:24 | 07/10/2022 21:08:00 | Interna-Não programada-Meio ambiente-Vento | 220 | 1 | 52212 | 6,26 |
| **6072** | 10 | 2022 | 16494 | 31 | 583 | 20221037924 | TI11037457 | 1 | 3 | 07/10/2022 14:10:57 | 08/10/2022 00:29:00 | Interna-Não programada-Meio ambiente-Vento | 220 | 85 | 17524 | 875,57 |
| **6072** | 10 | 2022 | 15732 | 1 | 418 | 20221037930 | BV12000066 | 1 | 3 | 07/10/2022 14:43:34 | 07/10/2022 15:55:00 | Interna-Não programada-Meio ambiente-Vento | 13800 | 24 | 15873 | 28,57 |
| **6072** | 10 | 2022 | 16484 | 32 | 570 | 20221037931 | RV21131636 | 1 | 3 | 07/10/2022 14:53:50 | 07/10/2022 22:16:00 | Interna-Não programada-Meio ambiente-Vento | 220 | 1 | 6743 | 7,37 |
| **6072** | 10 | 2022 | 14885 | 10 | 61 | 20221037932 | 11851363 | 1 | 3 | 07/10/2022 14:53:59 | 07/10/2022 21:06:00 | Interna-Não programada-Meio ambiente-Vento | 220 | 1 | 35768 | 6,20 |
| **6072** | 10 | 2022 | 14969 | 5 | 160 | 20221037934 | RV12260251 | 1 | 3 | 07/10/2022 09:47:50 | 07/10/2022 20:44:00 | Interna-Não programada-Meio ambiente-Vento | 13800 | 12 | 41407 | 131,23 |
| **6072** | 10 | 2022 | 16490 | 2 | 59 | 20221037936 | 10030753404 | 1 | 3 | 07/10/2022 14:54:11 | 07/10/2022 16:44:00 | Interna-Não programada-Meio ambiente-Vento | 220 | 1 | 19802 | 1,83 |
| **6072** | 10 | 2022 | 14876 | 1 | 23 | 20221037941 | 1250043831 | 1 | 3 | 07/10/2022 14:54:55 | 08/10/2022 11:40:36 | Interna-Não programada-Meio ambiente-Vento | 220 | 1 | 10294 | 20,76 |
| **6072** | 10 | 2022 | 14934 | 32 | 480 | 20221037952 | JT11358066 | 1 | 3 | 07/10/2022 14:56:05 | 08/10/2022 10:55:00 | Interna-Não programada-Meio ambiente-Vento | 220 | 1 | 7235 | 19,98 |
| **6072** | 10 | 2022 | 14939 | 2 | 352 | 20221037953 | MU18437769TS | 1 | 3 | 07/10/2022 13:55:51 | 07/10/2022 19:52:00 | Interna-Não programada-Meio ambiente-Vento | 13800 | 108 | 13923 | 641,07 |
| **6072** | 10 | 2022 | 14939 | 31 | 47 | 20221037958 | SE21000017 | 1 | 3 | 07/10/2022 14:56:26 | 08/10/2022 10:48:00 | Interna-Não programada-Meio ambiente-Vento | 220 | 1 | 13923 | 19,86 |
| **6072** | 10 | 2022 | 14912 | 1 | 104 | 20221037959 | JV18464650TS | 1 | 3 | 07/10/2022 11:42:47 | 08/10/2022 03:31:58 | Interna-Não programada-Meio ambiente-Vento | 13800 | 4 | 6827 | 63,28 |
| **6072** | 10 | 2022 | 15738 | 1 | 62 | 20221037970 | 11497269 | 1 | 3 | 07/10/2022 14:57:22 | 07/10/2022 17:36:00 | Interna-Não programada-Meio ambiente-Vento | 220 | 1 | 39887 | 2,64 |
| **6072** | 10 | 2022 | 16491 | 1 | 348 | 20221037972 | SL32098060 | 1 | 3 | 07/10/2022 14:57:28 | 08/10/2022 08:10:00 | Interna-Não programada-Meio ambiente-Vento | 13800 | 7 | 17888 | 120,46 |
| **6072** | 10 | 2022 | 14980 | 32 | 171 | 20221037974 | TA12121348 | 1 | 3 | 07/10/2022 12:42:56 | 07/10/2022 23:15:00 | Interna-Não programada-Meio ambiente-Vento | 34500 | 39 | 13742 | 410,84 |
| **6072** | 10 | 2022 | 14898 | 2 | 125 | 20221037977 | CZ21323651 | 1 | 3 | 07/10/2022 14:58:15 | 08/10/2022 15:17:00 | Interna-Não programada-Meio ambiente-Descarga Atmosférica | 220 | 2 | 12796 | 48,63 |
| **6072** | 10 | 2022 | 14966 | 9 | 57 | 20221037988 | 13091268 | 1 | 3 | 07/10/2022 14:59:34 | 08/10/2022 09:00:00 | Interna-Não programada-Meio ambiente-Vento | 220 | 1 | 31957 | 18,01 |
| **6072** | 10 | 2022 | 14904 | 32 | 283 | 20221037992 | CJ11255469 | 1 | 3 | 07/10/2022 14:46:12 | 07/10/2022 18:42:00 | Interna-Não programada-Meio ambiente-Vento | 220 | 66 | 11750 | 259,38 |
| **6072** | 10 | 2022 | 14951 | 2 | 137 | 20221037997 | 6362293 | 1 | 3 | 07/10/2022 15:02:19 | 08/10/2022 12:48:24 | Interna-Não programada-Meio ambiente-Vento | 13800 | 57 | 15038 | 1240,78 |
| **6072** | 10 | 2022 | 14951 | 2 | 137 | 20221037997 | 6362293 | 1 | 3 | 07/10/2022 15:02:19 | 08/10/2022 09:38:39 | Interna-Não programada-Meio ambiente-Vento | 13800 | 206 | 15038 | 3832,74 |
| **6072** | 10 | 2022 | 14963 | 33 | 152 | 20221037999 | FO12197186RE | 1 | 3 | 07/10/2022 14:49:09 | 09/10/2022 18:29:49 | Interna-Não programada-Meio ambiente-Vento | 34500 | 46 | 27731 | 2377,18 |
| **6072** | 10 | 2022 | 15749 | 1 | 249 | 20221038000 | VD21065503 | 1 | 3 | 07/10/2022 15:02:45 | 07/10/2022 23:10:00 | Interna-Não programada-Meio ambiente-Vento | 220 | 1 | 14959 | 8,12 |
| **6072** | 10 | 2022 | 14923 | 3 | 371 | 20221038003 | 1450007342 | 1 | 3 | 07/10/2022 14:45:23 | 08/10/2022 12:15:31 | Interna-Não programada-Meio ambiente-Vento | 220 | 1 | 33539 | 21,50 |
| **6072** | 10 | 2022 | 15742 | 3 | 99 | 20221038007 | 10012926416 | 1 | 3 | 07/10/2022 15:04:33 | 07/10/2022 19:04:00 | Interna-Não programada-Meio ambiente-Vento | 220 | 1 | 23873 | 3,99 |
| **6072** | 10 | 2022 | 14934 | 30 | 103 | 20221038012 | JT11260476 | 1 | 3 | 07/10/2022 15:04:31 | 07/10/2022 18:42:00 | Interna-Não programada-Meio ambiente-Vento | 220 | 1 | 7235 | 3,62 |
| **6072** | 10 | 2022 | 14941 | 1 | 475 | 20221038015 | IU18410280TS | 1 | 3 | 07/10/2022 13:38:50 | 07/10/2022 17:26:00 | Interna-Não programada-Meio ambiente-Descarga Atmosférica | 13800 | 11 | 7583 | 41,65 |
| **6072** | 10 | 2022 | 14956 | 1 | 242 | 20221038018 | MY21303382 | 1 | 3 | 07/10/2022 15:05:30 | 08/10/2022 11:00:00 | Interna-Não programada-Meio ambiente-Vento | 220 | 1 | 33108 | 19,91 |
| **6072** | 10 | 2022 | 14912 | 2 | 395 | 20221038024 | AD11101146 | 1 | 3 | 07/10/2022 14:15:53 | 07/10/2022 17:34:47 | Interna-Não programada-Meio ambiente-Vento | 220 | 66 | 6827 | 218,79 |
| **6072** | 10 | 2022 | 14913 | 3 | 73 | 20221038028 | 140055526 | 1 | 3 | 07/10/2022 15:06:58 | 08/10/2022 03:48:00 | Interna-Não programada-Meio ambiente-Vento | 220 | 1 | 16081 | 12,68 |
| **6072** | 10 | 2022 | 14943 | 3 | 197 | 20221038036 | IH18428413TS | 1 | 3 | 07/10/2022 15:07:43 | 08/10/2022 00:59:00 | Interna-Não programada-Meio ambiente-Vento | 13800 | 25 | 14310 | 246,37 |
| **6072** | 10 | 2022 | 14890 | 2 | 34 | 20221038039 | CT12037320 | 1 | 3 | 07/10/2022 14:42:11 | 07/10/2022 19:24:00 | Interna-Não programada-Meio ambiente-Vento | 13800 | 7 | 47478 | 32,88 |
| **6072** | 10 | 2022 | 14938 | 2 | 105 | 20221038040 | 1290059229 | 1 | 3 | 07/10/2022 15:07:48 | 07/10/2022 16:43:00 | Interna-Não programada-Meio ambiente-Vento | 220 | 1 | 13895 | 1,59 |
| **6072** | 10 | 2022 | 14910 | 1 | 55 | 20221038043 | GR10434741 | 1 | 3 | 07/10/2022 15:01:49 | 07/10/2022 19:25:57 | Interna-Não programada-Meio ambiente-Vento | 13800 | 7 | 19803 | 30,82 |
| **6072** | 10 | 2022 | 14910 | 1 | 55 | 20221038043 | GR10434741 | 1 | 3 | 07/10/2022 15:01:49 | 07/10/2022 16:45:39 | Interna-Não programada-Meio ambiente-Vento | 13800 | 309 | 19803 | 534,74 |
| **6072** | 10 | 2022 | 14910 | 1 | 55 | 20221038043 | GR10434741 | 1 | 3 | 07/10/2022 15:01:49 | 07/10/2022 17:16:05 | Interna-Não programada-Meio ambiente-Vento | 13800 | 479 | 19803 | 1071,90 |
| **6072** | 10 | 2022 | 14910 | 1 | 55 | 20221038043 | GR10434741 | 1 | 3 | 07/10/2022 15:01:49 | 07/10/2022 15:21:26 | Interna-Não programada-Meio ambiente-Vento | 13800 | 559 | 19803 | 182,76 |
| **6072** | 10 | 2022 | 14910 | 1 | 55 | 20221038043 | GR10434741 | 1 | 3 | 07/10/2022 18:37:15 | 07/10/2022 19:25:57 | Interna-Não programada-Meio ambiente-Vento | 13800 | 1157 | 19803 | 939,10 |
| **6072** | 10 | 2022 | 14910 | 1 | 55 | 20221038043 | GR10434741 | 1 | 3 | 07/10/2022 19:29:08 | 07/10/2022 19:57:59 | Interna-Não programada-Meio ambiente-Vento | 13800 | 895 | 19803 | 430,35 |
| **6072** | 10 | 2022 | 14939 | 2 | 469 | 20221038050 | CR21429488 | 1 | 3 | 07/10/2022 15:08:28 | 07/10/2022 20:16:00 | Interna-Não programada-Meio ambiente-Vento | 220 | 1 | 13923 | 5,13 |
| **6072** | 10 | 2022 | 15730 | 32 | 245 | 20221038051 | RV21365416 | 1 | 3 | 07/10/2022 15:08:29 | 08/10/2022 13:27:00 | Interna-Não programada-Meio ambiente-Vento | 220 | 1 | 1328 | 22,31 |
| **6072** | 10 | 2022 | 14955 | 2 | 384 | 20221038055 | IT12222546 | 1 | 3 | 07/10/2022 15:08:43 | 08/10/2022 02:28:00 | Interna-Não programada-Meio ambiente-Vento | 13800 | 90 | 5745 | 1018,92 |
| **6072** | 10 | 2022 | 14953 | 1 | 19 | 20221038060 | JD12008612 | 1 | 3 | 07/10/2022 14:05:30 | 07/10/2022 22:53:00 | Interna-Não programada-Meio ambiente-Descarga Atmosférica | 13800 | 10 | 20994 | 87,92 |
| **6072** | 10 | 2022 | 14940 | 1 | 541 | 20221038084 | 10006861715 | 1 | 3 | 07/10/2022 15:14:04 | 07/10/2022 18:49:43 | Interna-Não programada-Meio ambiente-Vento | 220 | 1 | 110957 | 3,59 |
| **6072** | 10 | 2022 | 14984 | 1 | 331 | 20221038085 | TR32031533 | 1 | 3 | 07/10/2022 13:26:48 | 07/10/2022 17:48:00 | Interna-Não programada-Meio ambiente-Vento | 13800 | 4 | 43839 | 17,41 |
| **6072** | 10 | 2022 | 14971 | 7 | 421 | 20221038088 | 120034440 | 1 | 3 | 07/10/2022 15:14:48 | 07/10/2022 19:00:00 | Interna-Não programada-Meio ambiente-Vento | 220 | 1 | 48500 | 3,75 |
| **6072** | 10 | 2022 | 14923 | 2 | 371 | 20221038091 | IV12165764 | 1 | 3 | 07/10/2022 15:15:04 | 08/10/2022 16:40:00 | Interna-Não programada-Meio ambiente-Descarga Atmosférica | 13800 | 5 | 33539 | 127,08 |
| **6072** | 10 | 2022 | 16484 | 2 | 416 | 20221038092 | RV12092821 | 1 | 3 | 07/10/2022 15:15:14 | 08/10/2022 12:52:00 | Interna-Não programada-Meio ambiente-Descarga Atmosférica | 34500 | 1 | 6743 | 21,61 |
| **6072** | 10 | 2022 | 16484 | 34 | 328 | 20221038092 | RV12092821 | 1 | 3 | 07/10/2022 15:15:14 | 08/10/2022 12:52:00 | Interna-Não programada-Meio ambiente-Descarga Atmosférica | 34500 | 4 | 6743 | 86,45 |
| **6072** | 10 | 2022 | 14939 | 1 | 207 | 20221038094 | SE18418378TS | 1 | 3 | 07/10/2022 13:53:19 | 07/10/2022 20:30:00 | Interna-Não programada-Meio ambiente-Vento | 13800 | 40 | 13923 | 264,46 |
| **6072** | 10 | 2022 | 14968 | 1 | 265 | 20221038095 | EA12257969 | 1 | 3 | 07/10/2022 15:15:39 | 08/10/2022 11:37:00 | Interna-Não programada-Meio ambiente-Descarga Atmosférica | 13800 | 2 | 10541 | 40,71 |
| **6072** | 10 | 2022 | 14921 | 1 | 169 | 20221038097 | BZ11360993 | 1 | 3 | 07/10/2022 15:16:05 | 07/10/2022 23:21:00 | Interna-Não programada-Meio ambiente-Vento | 220 | 14 | 12046 | 113,15 |
| **6072** | 10 | 2022 | 14965 | 2 | 57 | 20221038099 | 15205873 | 1 | 3 | 07/10/2022 15:16:22 | 07/10/2022 19:40:00 | Interna-Não programada-Meio ambiente-Vento | 220 | 1 | 52212 | 4,39 |
| **6072** | 10 | 2022 | 14981 | 9 | 498 | 20221038126 | 10021963922 | 1 | 3 | 07/10/2022 15:20:36 | 08/10/2022 01:28:00 | Interna-Não programada-Meio ambiente-Vento | 220 | 1 | 56045 | 10,12 |
| **6072** | 10 | 2022 | 15744 | 2 | 103 | 20221038127 | JT11135990 | 1 | 3 | 07/10/2022 15:20:43 | 08/10/2022 18:13:00 | Interna-Não programada-Meio ambiente-Descarga Atmosférica | 220 | 5 | 24679 | 134,36 |
| **6072** | 10 | 2022 | 14943 | 3 | 197 | 20221038138 | IH18418358TS | 1 | 3 | 07/10/2022 14:02:29 | 07/10/2022 16:51:00 | Interna-Não programada-Meio ambiente-Vento | 13800 | 170 | 14310 | 477,46 |
| **6072** | 10 | 2022 | 14859 | 1 | 454 | 20221038140 | LA12219645 | 1 | 3 | 07/10/2022 15:22:13 | 07/10/2022 18:25:00 | Interna-Não programada-Meio ambiente-Vento | 13800 | 75 | 27390 | 228,48 |
| **6072** | 10 | 2022 | 14939 | 1 | 207 | 20221038147 | SE12053856 | 1 | 3 | 07/10/2022 14:56:44 | 07/10/2022 22:05:00 | Interna-Não programada-Meio ambiente-Vento | 13800 | 12 | 13923 | 85,65 |
| **6072** | 10 | 2022 | 14934 | 32 | 480 | 20221038149 | JT21158079 | 1 | 3 | 07/10/2022 15:23:33 | 08/10/2022 11:17:00 | Interna-Não programada-Meio ambiente-Descarga Atmosférica | 220 | 1 | 7235 | 19,89 |
| **6072** | 10 | 2022 | 14989 | 1 | 80 | 20221038153 | IN21242485 | 1 | 3 | 07/10/2022 15:24:10 | 07/10/2022 16:37:00 | Interna-Não programada-Meio ambiente-Descarga Atmosférica | 220 | 2 | 24280 | 2,43 |
| **6072** | 10 | 2022 | 14879 | 1 | 370 | 20221038157 | IM12295762 | 1 | 3 | 07/10/2022 15:24:40 | 08/10/2022 15:01:00 | Interna-Não programada-Meio ambiente-Descarga Atmosférica | 13800 | 1 | 29141 | 23,61 |
| **6072** | 10 | 2022 | 14880 | 1 | 28 | 20221038169 | IT21057030 | 1 | 3 | 07/10/2022 15:25:41 | 08/10/2022 14:12:00 | Interna-Não programada-Meio ambiente-Árvore ou Vegetação | 220 | 1 | 5039 | 22,77 |
| **6072** | 10 | 2022 | 14930 | 1 | 374 | 20221038170 | FA21195875 | 1 | 3 | 07/10/2022 15:26:04 | 08/10/2022 02:49:00 | Interna-Não programada-Meio ambiente-Descarga Atmosférica | 220 | 1 | 54841 | 11,38 |
| **6072** | 10 | 2022 | 14988 | 2 | 181 | 20221038174 | VI12047296 | 1 | 3 | 07/10/2022 14:47:02 | 07/10/2022 19:03:00 | Interna-Não programada-Meio ambiente-Vento | 13800 | 12 | 4329 | 51,19 |
| **6072** | 10 | 2022 | 14949 | 1 | 136 | 20221038176 | PO21135300 | 1 | 3 | 07/10/2022 15:27:42 | 08/10/2022 09:42:00 | Interna-Não programada-Meio ambiente-Descarga Atmosférica | 220 | 2 | 1880 | 36,48 |
| **6072** | 10 | 2022 | 14863 | 3 | 580 | 20221038183 | 20687310 | 1 | 3 | 07/10/2022 15:28:33 | 07/10/2022 22:55:00 | Interna-Não programada-Meio ambiente-Vento | 220 | 1 | 87499 | 7,44 |
| **6072** | 10 | 2022 | 16475 | 2 | 453 | 20221038185 | GN12312928 | 1 | 3 | 07/10/2022 15:27:23 | 07/10/2022 17:02:00 | Interna-Não programada-Meio ambiente-Vento | 13800 | 128 | 50648 | 201,85 |
| **6072** | 10 | 2022 | 14953 | 1 | 314 | 20221038188 | PP12314793 | 1 | 3 | 07/10/2022 15:12:38 | 08/10/2022 09:21:00 | Interna-Não programada-Meio ambiente-Descarga Atmosférica | 13800 | 44 | 20994 | 798,14 |
| **6072** | 10 | 2022 | 14885 | 7 | 61 | 20221038194 | GN11291327 | 1 | 3 | 07/10/2022 15:29:52 | 07/10/2022 23:30:00 | Interna-Não programada-Meio ambiente-Vento | 220 | 2 | 35768 | 16,00 |
| **6072** | 10 | 2022 | 16494 | 31 | 583 | 20221038197 | NQ12234731 | 1 | 3 | 07/10/2022 09:44:47 | 08/10/2022 00:58:00 | Interna-Não programada-Meio ambiente-Vento | 34500 | 26 | 17524 | 395,73 |
| **6072** | 10 | 2022 | 15746 | 32 | 563 | 20221038198 | NA12294695 | 1 | 3 | 07/10/2022 15:30:06 | 07/10/2022 22:19:00 | Interna-Não programada-Meio ambiente-Vento | 34500 | 2 | 10469 | 13,63 |
| **6072** | 10 | 2022 | 14953 | 4 | 330 | 20221038205 | PL11437897 | 1 | 3 | 07/10/2022 15:31:39 | 07/10/2022 17:51:00 | Interna-Não programada-Meio ambiente-Vento | 220 | 143 | 20994 | 332,12 |

| | | | | | | | | | | | | | | | | |
|---|---|---|---|---|---|---|---|---|---|---|---|---|---|---|---|---|
| **6072** | 10 | 2022 | 14862 | 1 | 2 | 20221038211 | AA21441557 | 1 | 3 | 07/10/2022 15:32:27 | 07/10/2022 17:34:00 | Interna-Não programada-Meio ambiente-Vento | 220 | 1 | 24273 | 2,03 |
| **6072** | 10 | 2022 | 15734 | 1 | 394 | 20221038217 | KR21170530 | 1 | 3 | 07/10/2022 08:03:02 | 07/10/2022 17:10:00 | Interna-Não programada-Meio ambiente-Descarga Atmosférica | 220 | 1 | 2555 | 9,12 |
| **6072** | 10 | 2022 | 16491 | 2 | 335 | 20221038218 | BS21080648 | 1 | 3 | 07/10/2022 15:33:16 | 07/10/2022 17:03:00 | Interna-Não programada-Meio ambiente-Descarga Atmosférica | 220 | 1 | 17888 | 1,50 |
| **6072** | 10 | 2022 | 14892 | 2 | 37 | 20221038223 | CZ21154051 | 1 | 3 | 07/10/2022 15:33:37 | 08/10/2022 12:11:00 | Interna-Não programada-Meio ambiente-Descarga Atmosférica | 220 | 2 | 3986 | 41,25 |
| **6072** | 10 | 2022 | 14921 | 2 | 8 | 20221038224 | EU18429874TS | 1 | 3 | 07/10/2022 11:10:12 | 07/10/2022 20:13:00 | Interna-Não programada-Meio ambiente-Descarga Atmosférica | 13800 | 7 | 12046 | 63,33 |
| **6072** | 10 | 2022 | 14940 | 2 | 541 | 20221038225 | SN21305159 | 1 | 3 | 07/10/2022 15:33:48 | 07/10/2022 16:59:00 | Interna-Não programada-Meio ambiente-Vento | 220 | 2 | 110957 | 2,84 |
| **6072** | 10 | 2022 | 14939 | 1 | 207 | 20221038232 | FO12143711RE | 1 | 3 | 07/10/2022 14:12:23 | 07/10/2022 21:55:00 | Interna-Não programada-Meio ambiente-Vento | 13800 | 30 | 13923 | 231,31 |
| **6072** | 10 | 2022 | 14941 | 1 | 92 | 20221038234 | GS21131413 | 1 | 3 | 07/10/2022 15:34:56 | 07/10/2022 18:20:00 | Interna-Não programada-Meio ambiente-Vento | 220 | 2 | 7583 | 5,50 |
| **6072** | 10 | 2022 | 14981 | 8 | 498 | 20221038239 | 10012866006 | 1 | 3 | 07/10/2022 15:35:24 | 08/10/2022 02:48:00 | Interna-Não programada-Meio ambiente-Vento | 220 | 1 | 56045 | 11,21 |
| **6072** | 10 | 2022 | 14944 | 4 | 124 | 20221038240 | MR12000097 | 1 | 3 | 07/10/2022 15:35:29 | 07/10/2022 17:47:00 | Interna-Não programada-Meio ambiente-Vento | 13800 | 1 | 24361 | 2,19 |
| **6072** | 10 | 2022 | 14940 | 1 | 541 | 20221038244 | SN12085981 | 1 | 3 | 07/10/2022 15:35:53 | 07/10/2022 21:23:00 | Interna-Não programada-Meio ambiente-Vento | 13800 | 23 | 110957 | 133,06 |
| **6072** | 10 | 2022 | 14987 | 2 | 236 | 20221038249 | SV21276425 | 1 | 3 | 07/10/2022 15:36:27 | 07/10/2022 20:53:00 | Interna-Não programada-Meio ambiente-Descarga Atmosférica | 220 | 2 | 17906 | 10,55 |
| **6072** | 10 | 2022 | 14875 | 1 | 24 | 20221038251 | BM10406691 | 1 | 3 | 07/10/2022 15:36:33 | 08/10/2022 02:52:26 | Interna-Não programada-Meio ambiente-Vento | 13800 | 64 | 5476 | 720,94 |
| **6072** | 10 | 2022 | 14875 | 1 | 24 | 20221038251 | BM10406691 | 1 | 3 | 07/10/2022 15:36:33 | 07/10/2022 18:25:27 | Interna-Não programada-Meio ambiente-Vento | 13800 | 125 | 5476 | 351,87 |
| **6072** | 10 | 2022 | 14875 | 1 | 24 | 20221038251 | BM10406691 | 1 | 3 | 07/10/2022 15:36:33 | 08/10/2022 16:50:00 | Interna-Não programada-Meio ambiente-Vento | 13800 | 137 | 5476 | 3455,71 |
| **6072** | 10 | 2022 | 14875 | 1 | 24 | 20221038251 | BM10406691 | 1 | 3 | 07/10/2022 15:36:33 | 08/10/2022 15:37:00 | Interna-Não programada-Meio ambiente-Vento | 13800 | 144 | 5476 | 3457,08 |
| **6072** | 10 | 2022 | 14875 | 1 | 24 | 20221038251 | BM10406691 | 1 | 3 | 07/10/2022 15:36:33 | 07/10/2022 19:02:00 | Interna-Não programada-Meio ambiente-Vento | 13800 | 640 | 5476 | 2191,47 |
| **6072** | 10 | 2022 | 14875 | 1 | 24 | 20221038251 | BM10406691 | 1 | 3 | 07/10/2022 21:21:32 | 08/10/2022 15:37:00 | Interna-Não programada-Meio ambiente-Vento | 13800 | 1 | 5476 | 18,26 |
| **6072** | 10 | 2022 | 14875 | 1 | 24 | 20221038251 | BM10406691 | 1 | 3 | 07/10/2022 21:21:32 | 07/10/2022 21:36:00 | Interna-Não programada-Meio ambiente-Vento | 13800 | 765 | 5476 | 184,45 |
| **6072** | 10 | 2022 | 14987 | 1 | 540 | 20221038254 | SV12075014 | 1 | 3 | 07/10/2022 15:36:47 | 07/10/2022 21:02:00 | Interna-Não programada-Meio ambiente-Descarga Atmosférica | 13800 | 1 | 17906 | 5,42 |
| **6072** | 10 | 2022 | 14987 | 2 | 236 | 20221038254 | SV12075014 | 1 | 3 | 07/10/2022 15:36:47 | 07/10/2022 21:02:00 | Interna-Não programada-Meio ambiente-Descarga Atmosférica | 13800 | 8 | 17906 | 43,36 |
| **6072** | 10 | 2022 | 16486 | 2 | 234 | 20221038256 | 10023412141 | 1 | 3 | 07/10/2022 15:36:56 | 07/10/2022 19:01:00 | Interna-Não programada-Meio ambiente-Vento | 220 | 1 | 3534 | 3,40 |
| **6072** | 10 | 2022 | 14978 | 1 | 216 | 20221038260 | JL10400660 | 1 | 3 | 07/10/2022 15:35:32 | 08/10/2022 17:18:18 | Interna-Não programada-Meio ambiente-Vento | 13800 | 95 | 9008 | 2442,71 |
| **6072** | 10 | 2022 | 14978 | 1 | 216 | 20221038260 | JL10400660 | 1 | 3 | 08/10/2022 11:01:28 | 08/10/2022 11:19:04 | Interna-Não programada-Meio ambiente-Vento | 13800 | 3337 | 9008 | 978,85 |
| **6072** | 10 | 2022 | 14953 | 1 | 19 | 20221038263 | IY21186273 | 1 | 3 | 07/10/2022 15:37:21 | 08/10/2022 09:01:00 | Interna-Não programada-Meio ambiente-Descarga Atmosférica | 220 | 1 | 20994 | 17,39 |
| **6072** | 10 | 2022 | 14930 | 2 | 374 | 20221038266 | FA11000020 | 1 | 3 | 07/10/2022 15:24:37 | 07/10/2022 19:25:14 | Interna-Não programada-Meio ambiente-Vento | 220 | 117 | 54841 | 469,20 |
| **6072** | 10 | 2022 | 16484 | 34 | 328 | 20221038273 | RV12207197 | 1 | 3 | 07/10/2022 06:06:09 | 08/10/2022 12:25:00 | Interna-Não programada-Meio ambiente-Descarga Atmosférica | 34500 | 3 | 6743 | 90,94 |
| **6072** | 10 | 2022 | 16487 | 1 | 63 | 20221038278 | GN21000401 | 1 | 3 | 07/10/2022 15:41:02 | 07/10/2022 19:14:00 | Interna-Não programada-Meio ambiente-Vento | 220 | 3 | 43231 | 10,65 |
| **6072** | 10 | 2022 | 15741 | 17 | 420 | 20221038282 | 10016769595 | 1 | 3 | 07/10/2022 15:41:31 | 08/10/2022 02:44:00 | Interna-Não programada-Meio ambiente-Vento | 220 | 1 | 86843 | 11,04 |
| **6072** | 10 | 2022 | 15727 | 1 | 322 | 20221038296 | PJ21038148 | 1 | 3 | 07/10/2022 15:44:29 | 07/10/2022 19:29:00 | Interna-Não programada-Meio ambiente-Descarga Atmosférica | 220 | 1 | 13065 | 3,74 |
| **6072** | 10 | 2022 | 15739 | 11 | 62 | 20221038307 | 13890517 | 1 | 3 | 07/10/2022 15:46:47 | 07/10/2022 21:05:00 | Interna-Não programada-Meio ambiente-Vento | 220 | 1 | 46815 | 5,30 |
| **6072** | 10 | 2022 | 14918 | 2 | 429 | 20221038311 | SI11359004 | 1 | 3 | 07/10/2022 15:47:43 | 07/10/2022 17:48:00 | Interna-Não programada-Meio ambiente-Descarga Atmosférica | 220 | 20 | 33935 | 40,09 |
| **6072** | 10 | 2022 | 15749 | 1 | 249 | 20221038318 | MQ21283663 | 1 | 3 | 07/10/2022 15:49:40 | 07/10/2022 22:31:00 | Interna-Não programada-Meio ambiente-Vento | 220 | 1 | 14959 | 6,69 |
| **6072** | 10 | 2022 | 14923 | 32 | 85 | 20221038325 | IR12374853 | 1 | 3 | 07/10/2022 15:52:21 | 08/10/2022 08:16:00 | Interna-Não programada-Meio ambiente-Vento | 34500 | 3 | 33539 | 49,18 |
| **6072** | 10 | 2022 | 14953 | 1 | 488 | 20221038332 | PL12233331 | 1 | 3 | 07/10/2022 15:06:19 | 08/10/2022 01:14:00 | Interna-Não programada-Meio ambiente-Descarga Atmosférica | 13800 | 8 | 20994 | 81,02 |
| **6072** | 10 | 2022 | 14907 | 6 | 58 | 20221038340 | 15849661 | 1 | 3 | 07/10/2022 15:54:42 | 07/10/2022 18:49:12 | Interna-Não programada-Meio ambiente-Vento | 220 | 1 | 45872 | 2,91 |
| **6072** | 10 | 2022 | 14962 | 31 | 151 | 20221038342 | MI12049512 | 1 | 3 | 07/10/2022 13:33:12 | 07/10/2022 21:35:00 | Interna-Não programada-Meio ambiente-Descarga Atmosférica | 34500 | 6 | 15316 | 48,18 |
| **6072** | 10 | 2022 | 14934 | 32 | 480 | 20221038343 | SX21216585 | 1 | 3 | 07/10/2022 13:27:45 | 08/10/2022 18:16:00 | Interna-Não programada-Meio ambiente-Descarga Atmosférica | 220 | 1 | 7235 | 28,80 |
| **6072** | 10 | 2022 | 14963 | 1 | 152 | 20221038349 | 10011721616 | 1 | 3 | 07/10/2022 15:55:29 | 08/10/2022 10:02:25 | Interna-Não programada-Meio ambiente-Vento | 220 | 1 | 27731 | 18,12 |
| **6072** | 10 | 2022 | 16482 | 1 | 577 | 20221038357 | SH18434454TS | 1 | 3 | 07/10/2022 15:12:31 | 07/10/2022 20:01:00 | Interna-Não programada-Meio ambiente-Vento | 13800 | 65 | 16960 | 312,52 |
| **6072** | 10 | 2022 | 14909 | 13 | 58 | 20221038359 | GN11000865 | 1 | 3 | 07/10/2022 15:52:49 | 07/10/2022 17:50:00 | Interna-Não programada-Meio ambiente-Vento | 220 | 84 | 39630 | 164,06 |
| **6072** | 10 | 2022 | 15727 | 1 | 322 | 20221038362 | BV12116190 | 1 | 3 | 07/10/2022 15:35:23 | 07/10/2022 17:32:00 | Interna-Não programada-Meio ambiente-Descarga Atmosférica | 13800 | 12 | 13065 | 23,32 |
| **6072** | 10 | 2022 | 14963 | 33 | 152 | 20221038363 | FO12071131 | 1 | 3 | 07/10/2022 13:05:49 | 07/10/2022 23:48:00 | Interna-Não programada-Meio ambiente-Vento | 34500 | 27 | 27731 | 288,98 |
| **6072** | 10 | 2022 | 15742 | 3 | 99 | 20221038369 | 10014003633 | 1 | 3 | 07/10/2022 15:59:31 | 07/10/2022 20:49:00 | Interna-Não programada-Meio ambiente-Vento | 220 | 1 | 23873 | 4,82 |
| **6072** | 10 | 2022 | 16483 | 1 | 84 | 20221038373 | CI21392099 | 1 | 3 | 07/10/2022 15:59:44 | 08/10/2022 11:47:21 | Interna-Não programada-Meio ambiente-Vento | 220 | 1 | 7569 | 19,79 |
| **6072** | 10 | 2022 | 14868 | 2 | 16 | 20221038374 | PH21104219 | 1 | 3 | 07/10/2022 15:59:48 | 08/10/2022 09:12:00 | Interna-Não programada-Meio ambiente-Vento | 220 | 2 | 2374 | 34,41 |
| **6072** | 10 | 2022 | 14934 | 30 | 103 | 20221038379 | JT21068195 | 1 | 3 | 07/10/2022 16:00:12 | 08/10/2022 09:43:15 | Interna-Não programada-Meio ambiente-Árvore ou Vegetação | 220 | 1 | 7235 | 17,72 |
| **6072** | 10 | 2022 | 14879 | 3 | 27 | 20221038381 | PC12078919 | 1 | 3 | 06/10/2022 13:57:57 | 07/10/2022 18:51:00 | Interna-Não programada-Meio ambiente-Vento | 13800 | 3 | 29141 | 86,65 |
| **6072** | 10 | 2022 | 14921 | 3 | 8 | 20221038388 | 10025311288 | 1 | 3 | 07/10/2022 16:00:57 | 07/10/2022 21:57:00 | Interna-Não programada-Meio ambiente-Vento | 220 | 1 | 12046 | 5,93 |
| **6072** | 10 | 2022 | 16494 | 31 | 583 | 20221038393 | NQ12317176 | 1 | 3 | 07/10/2022 16:01:49 | 08/10/2022 11:09:21 | Interna-Não programada-Meio ambiente-Vento | 34500 | 10 | 17524 | 191,26 |
| **6072** | 10 | 2022 | 16494 | 31 | 583 | 20221038393 | NQ12317176 | 1 | 3 | 07/10/2022 16:01:49 | 08/10/2022 13:56:14 | Interna-Não programada-Meio ambiente-Vento | 34500 | 14 | 17524 | 306,70 |
| **6072** | 10 | 2022 | 16494 | 31 | 583 | 20221038393 | NQ12317176 | 1 | 3 | 07/10/2022 16:01:49 | 08/10/2022 13:31:35 | Interna-Não programada-Meio ambiente-Vento | 34500 | 17 | 17524 | 365,43 |
| **6072** | 10 | 2022 | 16494 | 31 | 583 | 20221038393 | NQ12317176 | 1 | 3 | 07/10/2022 16:01:49 | 08/10/2022 14:33:27 | Interna-Não programada-Meio ambiente-Vento | 34500 | 18 | 17524 | 405,49 |
| **6072** | 10 | 2022 | 16494 | 31 | 583 | 20221038393 | NQ12317176 | 1 | 3 | 07/10/2022 16:01:49 | 08/10/2022 12:06:02 | Interna-Não programada-Meio ambiente-Vento | 34500 | 19 | 17524 | 381,34 |
| **6072** | 10 | 2022 | 16494 | 31 | 583 | 20221038393 | NQ12317176 | 1 | 3 | 07/10/2022 20:44:01 | 08/10/2022 14:33:27 | Interna-Não programada-Meio ambiente-Vento | 34500 | 1 | 17524 | 17,82 |
| **6072** | 10 | 2022 | 14863 | 4 | 580 | 20221038397 | 10019252569 | 1 | 3 | 07/10/2022 16:02:17 | 07/10/2022 22:49:00 | Interna-Não programada-Meio ambiente-Vento | 220 | 1 | 87499 | 6,78 |
| **6072** | 10 | 2022 | 14873 | 1 | 456 | 20221038401 | NP12307146 | 1 | 3 | 07/10/2022 16:02:43 | 07/10/2022 22:19:00 | Interna-Não programada-Meio ambiente-Descarga Atmosférica | 13800 | 1 | 6396 | 6,27 |
| **6072** | 10 | 2022 | 14986 | 2 | 379 | 20221038402 | UT21016915 | 1 | 3 | 07/10/2022 16:02:47 | 08/10/2022 08:05:05 | Interna-Não programada-Meio ambiente-Vento | 220 | 1 | 2191 | 16,04 |
| **6072** | 10 | 2022 | 14879 | 1 | 95 | 20221038408 | IM12092329LD | 1 | 3 | 07/10/2022 13:01:29 | 08/10/2022 10:58:51 | Interna-Não programada-Meio ambiente-Vento | 13800 | 4 | 29141 | 87,82 |
| **6072** | 10 | 2022 | 14879 | 1 | 95 | 20221038408 | IM12092329LD | 1 | 3 | 07/10/2022 13:01:29 | 08/10/2022 10:40:48 | Interna-Não programada-Meio ambiente-Vento | 13800 | 4 | 29141 | 86,62 |
| **6072** | 10 | 2022 | 14879 | 1 | 95 | 20221038408 | IM12092329LD | 1 | 3 | 08/10/2022 09:28:03 | 08/10/2022 09:42:05 | Interna-Não programada-Meio ambiente-Vento | 13800 | 6 | 29141 | 1,40 |
| **6072** | 10 | 2022 | 14879 | 1 | 95 | 20221038408 | IM12092329LD | 1 | 3 | 08/10/2022 11:08:11 | 09/10/2022 00:57:45 | Interna-Não programada-Meio ambiente-Vento | 13800 | 2 | 29141 | 27,65 |
| **6072** | 10 | 2022 | 14879 | 1 | 95 | 20221038408 | IM12092329LD | 1 | 3 | 08/10/2022 11:08:11 | 09/10/2022 01:37:13 | Interna-Não programada-Meio ambiente-Vento | 13800 | 2 | 29141 | 28,97 |
| **6072** | 10 | 2022 | 14930 | 1 | 259 | 20221038411 | FA21245490 | 1 | 3 | 07/10/2022 16:03:23 | 08/10/2022 02:48:00 | Interna-Não programada-Meio ambiente-Vento | 220 | 1 | 54841 | 10,74 |
| **6072** | 10 | 2022 | 15751 | 13 | 59 | 20221038414 | 14261376 | 1 | 3 | 07/10/2022 16:05:03 | 08/10/2022 09:49:00 | Interna-Não programada-Meio ambiente-Vento | 220 | 1 | 18666 | 17,73 |
| **6072** | 10 | 2022 | 15745 | 5 | 103 | 20221038417 | 290058430 | 1 | 3 | 07/10/2022 16:05:32 | 08/10/2022 14:56:00 | Interna-Não programada-Meio ambiente-Vento | 220 | 1 | 21048 | 22,84 |
| **6072** | 10 | 2022 | 14944 | 4 | 124 | 20221038421 | 10002343418 | 1 | 3 | 07/10/2022 16:05:55 | 07/10/2022 18:15:13 | Interna-Não programada-Meio ambiente-Vento | 220 | 1 | 24361 | 2,15 |
| **6072** | 10 | 2022 | 14988 | 1 | 181 | 20221038422 | VI12208231LD | 1 | 3 | 07/10/2022 07:35:12 | 07/10/2022 22:18:00 | Interna-Não programada-Meio ambiente-Vento | 13800 | 14 | 4329 | 205,99 |
| **6072** | 10 | 2022 | 14988 | 1 | 181 | 20221038422 | VI12208231LD | 1 | 3 | 07/10/2022 07:35:12 | 08/10/2022 19:39:11 | Interna-Não programada-Meio ambiente-Vento | 13800 | 73 | 4329 | 2632,85 |
| **6072** | 10 | 2022 | 14988 | 1 | 181 | 20221038422 | VI12208231LD | 1 | 3 | 07/10/2022 22:19:30 | 08/10/2022 18:57:23 | Interna-Não programada-Meio ambiente-Vento | 13800 | 21 | 4329 | 433,26 |
| **6072** | 10 | 2022 | 14912 | 2 | 104 | 20221038422 | VI12208231LD | 1 | 3 | 08/10/2022 13:28:40 | 08/10/2022 13:34:16 | Interna-Não programada-Meio ambiente-Vento | 13800 | 115 | 6827 | 10,73 |
| **6072** | 10 | 2022 | 14969 | 7 | 160 | 20221038429 | 630507004 | 1 | 3 | 07/10/2022 16:07:58 | 08/10/2022 09:42:00 | Interna-Não programada-Meio ambiente-Vento | 220 | 1 | 41407 | 17,57 |
| **6072** | 10 | 2022 | 14864 | 6 | 344 | 20221038430 | 10000575184 | 1 | 3 | 07/10/2022 16:08:03 | 08/10/2022 01:59:33 | Interna-Não programada-Meio ambiente-Vento | 220 | 1 | 31664 | 9,86 |

| | | | | | | | | | | | | | | | | |
|---|---|---|---|---|---|---|---|---|---|---|---|---|---|---|---|---|
| **6072** | 10 | 2022 | 14862 | 1 | 2 | 20221038431 | AA12050405 | 1 | 3 | 07/10/2022 16:08:06 | 07/10/2022 17:13:00 | Interna-Não programada-Meio ambiente-Vento | 13800 | 18 | 24273 | 19,47 |
| **6072** | 10 | 2022 | 16484 | 32 | 328 | 20221038434 | 21109558 | 1 | 3 | 07/10/2022 15:24:59 | 08/10/2022 12:34:00 | Interna-Não programada-Meio ambiente-Vento | 34500 | 19 | 6743 | 401,86 |
| **6072** | 10 | 2022 | 14945 | 1 | 127 | 20221038440 | 410050544 | 1 | 3 | 07/10/2022 16:09:44 | 07/10/2022 21:55:00 | Interna-Não programada-Meio ambiente-Vento | 220 | 1 | 10061 | 5,75 |
| **6072** | 10 | 2022 | 14938 | 2 | 105 | 20221038443 | JR21259996 | 1 | 3 | 07/10/2022 16:10:48 | 08/10/2022 10:45:00 | Interna-Não programada-Meio ambiente-Vento | 220 | 1 | 13895 | 18,57 |
| **6072** | 10 | 2022 | 16494 | 31 | 583 | 20221038451 | NQ12295228 | 1 | 3 | 07/10/2022 16:01:58 | 07/10/2022 21:27:00 | Interna-Não programada-Meio ambiente-Vento | 34500 | 109 | 17524 | 590,48 |
| **6072** | 10 | 2022 | 14978 | 31 | 216 | 20221038454 | 2160414 | 1 | 3 | 07/10/2022 16:05:05 | 08/10/2022 01:26:20 | Interna-Não programada-Meio ambiente-Árvore ou Vegetação | 34500 | 1 | 9008 | 9,35 |
| **6072** | 10 | 2022 | 14978 | 31 | 216 | 20221038454 | 2160414 | 1 | 3 | 07/10/2022 16:05:05 | 08/10/2022 19:22:29 | Interna-Não programada-Meio ambiente-Árvore ou Vegetação | 34500 | 11 | 9008 | 300,19 |
| **6072** | 10 | 2022 | 14978 | 31 | 216 | 20221038454 | 2160414 | 1 | 3 | 07/10/2022 16:05:05 | 08/10/2022 00:45:21 | Interna-Não programada-Meio ambiente-Árvore ou Vegetação | 34500 | 88 | 9008 | 763,06 |
| **6072** | 10 | 2022 | 14978 | 31 | 216 | 20221038454 | 2160414 | 1 | 3 | 07/10/2022 16:05:05 | 08/10/2022 00:28:38 | Interna-Não programada-Meio ambiente-Árvore ou Vegetação | 34500 | 175 | 9008 | 1468,69 |
| **6072** | 10 | 2022 | 14978 | 31 | 216 | 20221038454 | 2160414 | 1 | 3 | 08/10/2022 03:30:25 | 08/10/2022 03:42:12 | Interna-Não programada-Meio ambiente-Árvore ou Vegetação | 34500 | 264 | 9008 | 51,85 |
| **6072** | 10 | 2022 | 14963 | 1 | 110 | 20221038456 | FO11139113 | 1 | 3 | 07/10/2022 12:55:37 | 07/10/2022 17:49:00 | Interna-Não programada-Meio ambiente-Vento | 220 | 85 | 27731 | 415,63 |
| **6072** | 10 | 2022 | 15727 | 4 | 322 | 20221038457 | BV12000073 | 1 | 3 | 07/10/2022 13:48:40 | 07/10/2022 18:32:00 | Interna-Não programada-Meio ambiente-Vento | 13800 | 6 | 13065 | 28,33 |
| **6072** | 10 | 2022 | 14956 | 5 | 581 | 20221038458 | 10015433844 | 1 | 3 | 07/10/2022 16:14:10 | 07/10/2022 17:26:00 | Interna-Não programada-Meio ambiente-Vento | 220 | 1 | 33108 | 1,20 |
| **6072** | 10 | 2022 | 14941 | 2 | 92 | 20221038459 | IU12014777 | 1 | 3 | 07/10/2022 13:40:00 | 08/10/2022 03:37:00 | Interna-Não programada-Meio ambiente-Descarga Atmosférica | 13800 | 6 | 7583 | 83,70 |
| **6072** | 10 | 2022 | 14966 | 11 | 57 | 20221038462 | 12569320 | 1 | 3 | 07/10/2022 16:14:35 | 07/10/2022 21:35:00 | Interna-Não programada-Meio ambiente-Vento | 220 | 1 | 31957 | 5,34 |
| **6072** | 10 | 2022 | 16484 | 32 | 570 | 20221038475 | MV12207228 | 1 | 3 | 07/10/2022 12:26:18 | 08/10/2022 14:38:35 | Interna-Não programada-Meio ambiente-Vento | 34500 | 1 | 6743 | 26,20 |
| **6072** | 10 | 2022 | 16484 | 32 | 570 | 20221038475 | MV12207228 | 1 | 3 | 07/10/2022 12:26:18 | 08/10/2022 14:09:58 | Interna-Não programada-Meio ambiente-Vento | 34500 | 2 | 6743 | 51,46 |
| **6072** | 10 | 2022 | 16484 | 32 | 570 | 20221038475 | MV12207228 | 1 | 3 | 08/10/2022 14:59:31 | 08/10/2022 15:05:13 | Interna-Não programada-Meio ambiente-Vento | 34500 | 1 | 6743 | 0,10 |
| **6072** | 10 | 2022 | 14984 | 9 | 176 | 20221038481 | 10033730081 | 1 | 3 | 07/10/2022 16:16:26 | 07/10/2022 16:30:00 | Interna-Não programada-Meio ambiente-Vento | 220 | 1 | 43839 | 0,23 |
| **6072** | 10 | 2022 | 14859 | 2 | 454 | 20221038483 | 4830410440 | 1 | 3 | 07/10/2022 16:17:47 | 07/10/2022 22:13:00 | Interna-Não programada-Meio ambiente-Vento | 220 | 1 | 27390 | 5,92 |
| **6072** | 10 | 2022 | 14896 | 2 | 524 | 20221038484 | SQ21133972 | 1 | 3 | 07/10/2022 16:17:55 | 08/10/2022 02:15:00 | Interna-Não programada-Meio ambiente-Vento | 220 | 1 | 4349 | 9,95 |
| **6072** | 10 | 2022 | 15742 | 2 | 99 | 20221038485 | 690191236 | 1 | 3 | 07/10/2022 16:18:03 | 07/10/2022 23:01:00 | Interna-Não programada-Meio ambiente-Vento | 220 | 1 | 23873 | 6,72 |
| **6072** | 10 | 2022 | 14963 | 3 | 152 | 20221038493 | PO12320999 | 1 | 3 | 07/10/2022 14:29:49 | 08/10/2022 04:38:00 | Interna-Não programada-Meio ambiente-Vento | 13800 | 7 | 27731 | 98,95 |
| **6072** | 10 | 2022 | 14963 | 1 | 110 | 20221038494 | FO11000010 | 1 | 3 | 07/10/2022 15:52:56 | 07/10/2022 18:57:00 | Interna-Não programada-Meio ambiente-Vento | 220 | 54 | 27731 | 165,66 |
| **6072** | 10 | 2022 | 15745 | 5 | 103 | 20221038497 | 290336132 | 1 | 3 | 07/10/2022 16:19:07 | 08/10/2022 20:36:00 | Interna-Não programada-Meio ambiente-Vento | 220 | 1 | 21048 | 28,28 |
| **6072** | 10 | 2022 | 14944 | 1 | 426 | 20221038498 | MR21000181 | 1 | 3 | 07/10/2022 16:19:09 | 07/10/2022 22:41:00 | Interna-Não programada-Meio ambiente-Vento | 220 | 2 | 24361 | 12,73 |
| **6072** | 10 | 2022 | 14912 | 2 | 395 | 20221038500 | JV12123830 | 1 | 3 | 07/10/2022 14:54:14 | 07/10/2022 22:48:00 | Interna-Não programada-Meio ambiente-Descarga Atmosférica | 13800 | 10 | 6827 | 78,96 |
| **6072** | 10 | 2022 | 15742 | 2 | 99 | 20221038502 | 10002719779 | 1 | 3 | 07/10/2022 16:19:44 | 08/10/2022 01:13:00 | Interna-Não programada-Meio ambiente-Vento | 220 | 1 | 23873 | 8,89 |
| **6072** | 10 | 2022 | 14920 | 1 | 304 | 20221038504 | PG21286275 | 1 | 3 | 07/10/2022 16:19:57 | 07/10/2022 20:21:00 | Interna-Não programada-Meio ambiente-Vento | 220 | 1 | 14781 | 4,02 |
| **6072** | 10 | 2022 | 14957 | 1 | 145 | 20221038509 | PG21353304 | 1 | 3 | 07/10/2022 16:20:31 | 07/10/2022 21:25:00 | Interna-Não programada-Meio ambiente-Descarga Atmosférica | 220 | 1 | 4552 | 5,07 |
| **6072** | 10 | 2022 | 14872 | 13 | 60 | 20221038511 | 12117894 | 1 | 3 | 07/10/2022 16:20:58 | 07/10/2022 22:18:00 | Interna-Não programada-Meio ambiente-Vento | 220 | 1 | 40102 | 5,95 |
| **6072** | 10 | 2022 | 14943 | 3 | 197 | 20221038513 | IH12220680 | 1 | 3 | 07/10/2022 13:32:08 | 08/10/2022 13:40:00 | Interna-Não programada-Meio ambiente-Vento | 13800 | 14 | 14310 | 337,84 |
| **6072** | 10 | 2022 | 14963 | 33 | 152 | 20221038518 | TB12345570 | 1 | 3 | 07/10/2022 15:33:57 | 09/10/2022 14:34:23 | Interna-Não programada-Meio ambiente-Vento | 34500 | 1 | 27731 | 47,01 |
| **6072** | 10 | 2022 | 14963 | 33 | 152 | 20221038518 | TB12345570 | 1 | 3 | 07/10/2022 15:33:57 | 11/10/2022 00:26:26 | Interna-Não programada-Meio ambiente-Vento | 34500 | 1 | 27731 | 80,87 |
| **6072** | 10 | 2022 | 14963 | 33 | 152 | 20221038518 | TB12345570 | 1 | 3 | 07/10/2022 15:33:57 | 10/10/2022 23:54:48 | Interna-Não programada-Meio ambiente-Vento | 34500 | 2 | 27731 | 160,69 |
| **6072** | 10 | 2022 | 14963 | 33 | 152 | 20221038518 | TB12345570 | 1 | 3 | 07/10/2022 15:33:57 | 09/10/2022 14:00:48 | Interna-Não programada-Meio ambiente-Vento | 34500 | 3 | 27731 | 139,34 |
| **6072** | 10 | 2022 | 14963 | 33 | 152 | 20221038518 | TB12345570 | 1 | 3 | 07/10/2022 15:33:57 | 09/10/2022 12:06:14 | Interna-Não programada-Meio ambiente-Vento | 34500 | 3 | 27731 | 133,61 |
| **6072** | 10 | 2022 | 14963 | 33 | 152 | 20221038518 | TB12345570 | 1 | 3 | 07/10/2022 15:33:57 | 09/10/2022 18:58:32 | Interna-Não programada-Meio ambiente-Vento | 34500 | 3 | 27731 | 154,23 |
| **6072** | 10 | 2022 | 14963 | 33 | 152 | 20221038518 | TB12345570 | 1 | 3 | 07/10/2022 15:33:57 | 10/10/2022 19:56:56 | Interna-Não programada-Meio ambiente-Vento | 34500 | 5 | 27731 | 381,92 |
| **6072** | 10 | 2022 | 14963 | 33 | 152 | 20221038518 | TB12345570 | 1 | 3 | 09/10/2022 19:16:35 | 09/10/2022 20:29:15 | Interna-Não programada-Meio ambiente-Vento | 34500 | 7 | 27731 | 8,48 |
| **6072** | 10 | 2022 | 14963 | 33 | 152 | 20221038518 | TB12345570 | 1 | 3 | 09/10/2022 20:33:38 | 09/10/2022 21:28:59 | Interna-Não programada-Meio ambiente-Vento | 34500 | 92 | 27731 | 84,87 |
| **6072** | 10 | 2022 | 14963 | 33 | 152 | 20221038518 | TB12345570 | 1 | 3 | 10/10/2022 18:47:32 | 10/10/2022 19:56:56 | Interna-Não programada-Meio ambiente-Vento | 34500 | 9 | 27731 | 10,41 |
| **6072** | 10 | 2022 | 14955 | 2 | 384 | 20221038520 | 10036312116 | 1 | 3 | 07/10/2022 16:21:40 | 07/10/2022 23:40:00 | Interna-Não programada-Meio ambiente-Vento | 220 | 1 | 5745 | 7,31 |
| **6072** | 10 | 2022 | 16475 | 2 | 453 | 20221038521 | 14602477 | 1 | 3 | 07/10/2022 16:21:58 | 07/10/2022 19:14:00 | Interna-Não programada-Meio ambiente-Vento | 220 | 1 | 50648 | 2,87 |
| **6072** | 10 | 2022 | 14906 | 4 | 56 | 20221038523 | 550025601 | 1 | 3 | 07/10/2022 16:22:00 | 07/10/2022 20:57:00 | Interna-Não programada-Meio ambiente-Vento | 220 | 1 | 32174 | 4,58 |
| **6072** | 10 | 2022 | 16484 | 32 | 570 | 20221038530 | RV21384366 | 1 | 3 | 07/10/2022 16:23:32 | 07/10/2022 23:45:00 | Interna-Não programada-Meio ambiente-Vento | 220 | 1 | 6743 | 7,36 |
| **6072** | 10 | 2022 | 14939 | 32 | 112 | 20221038538 | CR12282384 | 1 | 3 | 07/10/2022 15:36:03 | 07/10/2022 19:58:00 | Interna-Não programada-Meio ambiente-Vento | 34500 | 4 | 13923 | 17,46 |
| **6072** | 10 | 2022 | 14924 | 1 | 179 | 20221038541 | IB21353053 | 1 | 3 | 07/10/2022 16:24:41 | 07/10/2022 17:53:00 | Interna-Não programada-Meio ambiente-Descarga Atmosférica | 220 | 1 | 10198 | 1,47 |
| **6072** | 10 | 2022 | 14978 | 2 | 492 | 20221038542 | FA21432202 | 1 | 3 | 07/10/2022 16:24:43 | 08/10/2022 08:41:00 | Interna-Não programada-Meio ambiente-Vento | 220 | 1 | 9008 | 16,27 |
| **6072** | 10 | 2022 | 14873 | 2 | 18 | 20221038557 | BA12382485 | 1 | 3 | 07/10/2022 16:02:10 | 07/10/2022 20:37:00 | Interna-Não programada-Meio ambiente-Descarga Atmosférica | 13800 | 11 | 6396 | 50,39 |
| **6072** | 10 | 2022 | 14930 | 35 | 374 | 20221038558 | FA21120073 | 1 | 3 | 07/10/2022 16:25:27 | 07/10/2022 21:31:00 | Interna-Não programada-Meio ambiente-Descarga Atmosférica | 220 | 2 | 54841 | 10,18 |
| **6072** | 10 | 2022 | 14953 | 4 | 330 | 20221038559 | 590011418 | 1 | 3 | 07/10/2022 16:25:38 | 08/10/2022 00:12:00 | Interna-Não programada-Meio ambiente-Vento | 220 | 1 | 20994 | 7,77 |
| **6072** | 10 | 2022 | 15746 | 1 | 159 | 20221038560 | 4240014506 | 1 | 3 | 07/10/2022 16:25:39 | 07/10/2022 20:37:00 | Interna-Não programada-Meio ambiente-Vento | 220 | 1 | 10469 | 4,19 |
| **6072** | 10 | 2022 | 14939 | 1 | 469 | 20221038565 | CR11262977 | 1 | 3 | 07/10/2022 16:26:33 | 08/10/2022 00:27:00 | Interna-Não programada-Meio ambiente-Vento | 220 | 90 | 13923 | 720,68 |
| **6072** | 10 | 2022 | 14930 | 32 | 374 | 20221038571 | 2210424 | 1 | 3 | 07/10/2022 16:14:58 | 08/10/2022 20:01:30 | Interna-Não programada-Meio ambiente-Vento | 34500 | 1 | 54841 | 27,78 |
| **6072** | 10 | 2022 | 14930 | 32 | 374 | 20221038571 | 2210424 | 1 | 3 | 07/10/2022 16:14:58 | 08/10/2022 20:23:28 | Interna-Não programada-Meio ambiente-Vento | 34500 | 15 | 54841 | 422,13 |
| **6072** | 10 | 2022 | 14930 | 32 | 374 | 20221038571 | 2210424 | 1 | 3 | 07/10/2022 16:14:58 | 07/10/2022 22:48:19 | Interna-Não programada-Meio ambiente-Vento | 34500 | 51 | 54841 | 334,35 |
| **6072** | 10 | 2022 | 14930 | 32 | 374 | 20221038571 | 2210424 | 1 | 3 | 08/10/2022 01:59:06 | 08/10/2022 02:18:34 | Interna-Não programada-Meio ambiente-Vento | 34500 | 51 | 54841 | 16,55 |
| **6072** | 10 | 2022 | 14930 | 32 | 374 | 20221038571 | 2210424 | 1 | 3 | 08/10/2022 21:16:11 | 08/10/2022 21:21:59 | Interna-Não programada-Meio ambiente-Vento | 34500 | 51 | 54841 | 4,93 |
| **6072** | 10 | 2022 | 16494 | 2 | 129 | 20221038572 | NQ21255459 | 1 | 3 | 07/10/2022 16:27:15 | 08/10/2022 20:30:00 | Interna-Não programada-Meio ambiente-Descarga Atmosférica | 220 | 2 | 17524 | 56,09 |
| **6072** | 10 | 2022 | 14930 | 4 | 374 | 20221038573 | 610206722 | 1 | 3 | 07/10/2022 16:27:16 | 07/10/2022 21:45:00 | Interna-Não programada-Meio ambiente-Vento | 220 | 1 | 54841 | 5,30 |
| **6072** | 10 | 2022 | 14949 | 1 | 136 | 20221038577 | PO21208433 | 1 | 3 | 07/10/2022 16:28:14 | 07/10/2022 21:04:00 | Interna-Não programada-Meio ambiente-Vento | 220 | 1 | 1880 | 4,60 |
| **6072** | 10 | 2022 | 14918 | 31 | 123 | 20221038581 | ND12180904 | 1 | 3 | 07/10/2022 16:28:52 | 07/10/2022 18:51:00 | Interna-Não programada-Meio ambiente-Árvore ou Vegetação | 34500 | 127 | 33935 | 300,85 |
| **6072** | 10 | 2022 | 14911 | 1 | 100 | 20221038589 | FC21299791 | 1 | 3 | 07/10/2022 16:29:36 | 07/10/2022 18:49:00 | Interna-Não programada-Meio ambiente-Descarga Atmosférica | 220 | 1 | 15171 | 2,32 |
| **6072** | 10 | 2022 | 14862 | 5 | 5 | 20221038590 | AN11080989 | 1 | 3 | 07/10/2022 16:12:39 | 07/10/2022 17:31:00 | Interna-Não programada-Meio ambiente-Vento | 220 | 129 | 24273 | 168,45 |
| **6072** | 10 | 2022 | 15741 | 11 | 420 | 20221038592 | 14509751 | 1 | 3 | 07/10/2022 16:30:17 | 07/10/2022 19:45:00 | Interna-Não programada-Meio ambiente-Vento | 220 | 1 | 86843 | 3,25 |
| **6072** | 10 | 2022 | 14923 | 2 | 85 | 20221038595 | IR21014075 | 1 | 3 | 07/10/2022 16:30:22 | 08/10/2022 02:00:00 | Interna-Não programada-Meio ambiente-Vento | 220 | 1 | 33539 | 9,49 |
| **6072** | 10 | 2022 | 14957 | 2 | 145 | 20221038596 | PG12101824 | 1 | 3 | 07/10/2022 16:30:31 | 07/10/2022 18:10:00 | Interna-Não programada-Meio ambiente-Vento | 13800 | 14 | 4552 | 23,21 |
| **6072** | 10 | 2022 | 14911 | 31 | 71 | 20221038602 | GS21183064 | 1 | 3 | 07/10/2022 16:31:04 | 08/10/2022 00:40:00 | Interna-Não programada-Meio ambiente-Vento | 220 | 2 | 15171 | 16,30 |
| **6072** | 10 | 2022 | 14939 | 1 | 469 | 20221038609 | MQ18427591TS | 1 | 3 | 07/10/2022 15:59:31 | 07/10/2022 21:16:00 | Interna-Não programada-Meio ambiente-Vento | 13800 | 6 | 13923 | 31,65 |
| **6072** | 10 | 2022 | 14930 | 1 | 374 | 20221038612 | FA11062208 | 1 | 3 | 07/10/2022 16:14:17 | 07/10/2022 20:26:00 | Interna-Não programada-Meio ambiente-Vento | 220 | 107 | 54841 | 448,89 |
| **6072** | 10 | 2022 | 14905 | 2 | 464 | 20221038621 | GE21205716 | 1 | 3 | 07/10/2022 16:33:08 | 07/10/2022 18:41:00 | Interna-Não programada-Meio ambiente-Descarga Atmosférica | 220 | 1 | 5550 | 2,13 |
| **6072** | 10 | 2022 | 15732 | 1 | 220 | 20221038622 | HD12000154 | 1 | 3 | 07/10/2022 16:30:37 | 07/10/2022 18:51:00 | Interna-Não programada-Meio ambiente-Vento | 13800 | 13 | 15873 | 30,42 |

| | | | | | | | | | | | | | | | | |
|---|---|---|---|---|---|---|---|---|---|---|---|---|---|---|---|---|
| **6072** | 10 | 2022 | 14928 | 32 | 260 | 20221038626 | SZ21271793 | 1 | 3 | 07/10/2022 16:33:52 | 08/10/2022 09:10:00 | Interna-Não programada-Meio ambiente-Descarga Atmosférica | 220 | 1 | 12086 | 16,60 |
| **6072** | 10 | 2022 | 14916 | 31 | 209 | 20221038628 | MA12163486 | 1 | 3 | 07/10/2022 16:33:59 | 08/10/2022 01:20:53 | Interna-Não programada-Meio ambiente-Vento | 34500 | 1 | 19436 | 8,78 |
| **6072** | 10 | 2022 | 14916 | 31 | 209 | 20221038628 | MA12163486 | 1 | 3 | 07/10/2022 16:33:59 | 07/10/2022 20:13:13 | Interna-Não programada-Meio ambiente-Vento | 34500 | 22 | 19436 | 80,39 |
| **6072** | 10 | 2022 | 14916 | 31 | 209 | 20221038628 | MA12163486 | 1 | 3 | 07/10/2022 17:10:01 | 07/10/2022 20:13:13 | Interna-Não programada-Meio ambiente-Vento | 34500 | 1 | 19436 | 3,05 |
| **6072** | 10 | 2022 | 14963 | 3 | 152 | 20221038638 | 10001576338 | 1 | 3 | 07/10/2022 16:34:47 | 08/10/2022 05:23:00 | Interna-Não programada-Meio ambiente-Vento | 220 | 1 | 27731 | 12,80 |
| **6072** | 10 | 2022 | 14951 | 1 | 7 | 20221038651 | PB12277170 | 1 | 3 | 07/10/2022 16:36:51 | 07/10/2022 20:50:00 | Interna-Não programada-Meio ambiente-Vento | 13800 | 33 | 15038 | 139,23 |
| **6072** | 10 | 2022 | 15741 | 9 | 420 | 20221038653 | 200152841 | 1 | 3 | 07/10/2022 16:37:20 | 08/10/2022 00:03:00 | Interna-Não programada-Meio ambiente-Vento | 220 | 1 | 86843 | 7,43 |
| **6072** | 10 | 2022 | 14947 | 1 | 132 | 20221038660 | NR12414509 | 1 | 3 | 07/10/2022 16:34:35 | 07/10/2022 17:50:00 | Interna-Não programada-Meio ambiente-Vento | 13800 | 29 | 13835 | 36,45 |
| **6072** | 10 | 2022 | 14869 | 32 | 320 | 20221038664 | AK12250801 | 1 | 3 | 07/10/2022 14:35:02 | 07/10/2022 19:27:00 | Interna-Não programada-Meio ambiente-Vento | 34500 | 134 | 4849 | 652,06 |
| **6072** | 10 | 2022 | 14980 | 32 | 171 | 20221038667 | SM12328903 | 1 | 3 | 07/10/2022 14:30:39 | 07/10/2022 21:45:00 | Interna-Não programada-Meio ambiente-Vento | 34500 | 10 | 13742 | 72,39 |
| **6072** | 10 | 2022 | 14989 | 1 | 80 | 20221038669 | IN21106229 | 1 | 3 | 07/10/2022 16:39:13 | 07/10/2022 23:28:00 | Interna-Não programada-Meio ambiente-Descarga Atmosférica | 220 | 1 | 24280 | 6,81 |
| **6072** | 10 | 2022 | 14930 | 35 | 374 | 20221038672 | FA12146108 | 1 | 3 | 07/10/2022 16:39:44 | 07/10/2022 18:39:00 | Interna-Não programada-Meio ambiente-Descarga Atmosférica | 34500 | 36 | 54841 | 71,56 |
| **6072** | 10 | 2022 | 16484 | 32 | 570 | 20221038673 | PU12233932 | 1 | 3 | 07/10/2022 11:55:22 | 08/10/2022 19:42:00 | Interna-Não programada-Meio ambiente-Vento | 34500 | 17 | 6743 | 540,21 |
| **6072** | 10 | 2022 | 15749 | 1 | 173 | 20221038686 | 2480005738 | 1 | 3 | 07/10/2022 16:42:00 | 07/10/2022 22:00:00 | Interna-Não programada-Meio ambiente-Vento | 220 | 1 | 14959 | 5,30 |
| **6072** | 10 | 2022 | 16491 | 1 | 300 | 20221038688 | TV12058371 | 1 | 3 | 07/10/2022 16:42:22 | 07/10/2022 19:20:00 | Interna-Não programada-Meio ambiente-Descarga Atmosférica | 13800 | 4 | 17888 | 10,51 |
| **6072** | 10 | 2022 | 15748 | 31 | 148 | 20221038689 | OZ21172810 | 1 | 3 | 07/10/2022 16:42:26 | 08/10/2022 08:27:00 | Interna-Não programada-Meio ambiente-Descarga Atmosférica | 220 | 1 | 11891 | 15,74 |
| **6072** | 10 | 2022 | 14930 | 1 | 374 | 20221038708 | FA11131864 | 1 | 3 | 07/10/2022 16:40:47 | 08/10/2022 00:09:00 | Interna-Não programada-Meio ambiente-Vento | 220 | 76 | 54841 | 567,74 |
| **6072** | 10 | 2022 | 14978 | 1 | 492 | 20221038714 | FA18466674TS | 1 | 3 | 07/10/2022 16:41:28 | 08/10/2022 09:22:00 | Interna-Não programada-Meio ambiente-Vento | 13800 | 4 | 9008 | 66,70 |
| **6072** | 10 | 2022 | 15749 | 1 | 173 | 20221038715 | 2480022062 | 1 | 3 | 07/10/2022 16:46:49 | 07/10/2022 23:54:00 | Interna-Não programada-Meio ambiente-Vento | 220 | 1 | 14959 | 7,12 |
| **6072** | 10 | 2022 | 14923 | 3 | 85 | 20221038717 | IR21013399 | 1 | 3 | 07/10/2022 16:46:52 | 08/10/2022 00:28:00 | Interna-Não programada-Meio ambiente-Vento | 220 | 1 | 33539 | 7,69 |
| **6072** | 10 | 2022 | 14863 | 6 | 5 | 20221038723 | 20853087 | 1 | 3 | 07/10/2022 16:47:45 | 07/10/2022 20:51:00 | Interna-Não programada-Meio ambiente-Vento | 220 | 1 | 87499 | 4,05 |
| **6072** | 10 | 2022 | 14954 | 1 | 289 | 20221038724 | KR11206723 | 1 | 3 | 07/10/2022 19:30:48 | 07/10/2022 20:32:00 | Interna-Não programada-Meio ambiente-Vento | 220 | 93 | 3578 | 94,86 |
| **6072** | 10 | 2022 | 14921 | 33 | 8 | 20221038726 | EU21355052 | 1 | 3 | 07/10/2022 16:48:18 | 08/10/2022 10:46:00 | Interna-Não programada-Meio ambiente-Descarga Atmosférica | 220 | 1 | 12046 | 17,96 |
| **6072** | 10 | 2022 | 14981 | 5 | 498 | 20221038730 | 190011750 | 1 | 3 | 07/10/2022 16:48:28 | 07/10/2022 23:02:00 | Interna-Não programada-Meio ambiente-Vento | 220 | 1 | 56045 | 6,23 |
| **6072** | 10 | 2022 | 14978 | 33 | 216 | 20221038731 | NQ12140184 | 1 | 3 | 07/10/2022 16:24:21 | 08/10/2022 05:32:00 | Interna-Não programada-Meio ambiente-Descarga Atmosférica | 34500 | 61 | 9008 | 800,78 |
| **6072** | 10 | 2022 | 16484 | 31 | 570 | 20221038733 | RV12264409 | 1 | 3 | 07/10/2022 16:48:52 | 08/10/2022 17:00:00 | Interna-Não programada-Meio ambiente-Vento | 34500 | 1 | 6743 | 24,19 |
| **6072** | 10 | 2022 | 14944 | 3 | 124 | 20221038736 | MR31056756 | 1 | 3 | 07/10/2022 16:49:43 | 07/10/2022 23:50:00 | Interna-Não programada-Meio ambiente-Vento | 220 | 1 | 24361 | 7,00 |
| **6072** | 10 | 2022 | 14938 | 1 | 134 | 20221038741 | NB21020252 | 1 | 3 | 07/10/2022 16:50:43 | 07/10/2022 19:37:00 | Interna-Não programada-Meio ambiente-Descarga Atmosférica | 220 | 1 | 13895 | 2,77 |
| **6072** | 10 | 2022 | 14867 | 1 | 11 | 20221038744 | 1820039307 | 1 | 3 | 07/10/2022 16:50:51 | 08/10/2022 06:01:00 | Interna-Não programada-Meio ambiente-Vento | 220 | 1 | 8274 | 13,17 |
| **6072** | 10 | 2022 | 14930 | 1 | 282 | 20221038759 | FA12254297 | 1 | 3 | 07/10/2022 16:52:37 | 07/10/2022 19:50:00 | Interna-Não programada-Meio ambiente-Vento | 13800 | 2 | 54841 | 5,91 |
| **6072** | 10 | 2022 | 15727 | 4 | 322 | 20221038762 | XX10185264 | 1 | 3 | 07/10/2022 12:35:25 | 07/10/2022 19:46:00 | Interna-Não programada-Meio ambiente-Vento | 13800 | 2 | 13065 | 14,35 |
| **6072** | 10 | 2022 | 14943 | 31 | 197 | 20221038770 | TI12196546RE | 1 | 3 | 07/10/2022 15:30:36 | 11/10/2022 20:48:00 | Interna-Não programada-Meio ambiente-Vento | 34500 | 1 | 14310 | 101,29 |
| **6072** | 10 | 2022 | 14943 | 31 | 197 | 20221038770 | TI12196546RE | 1 | 3 | 07/10/2022 15:30:36 | 08/10/2022 01:48:00 | Interna-Não programada-Meio ambiente-Vento | 34500 | 29 | 14310 | 298,41 |
| **6072** | 10 | 2022 | 14875 | 1 | 24 | 20221038772 | - | 1 | 3 | 07/10/2022 16:14:42 | 07/10/2022 21:55:00 | Interna-Não programada-Meio ambiente-Descarga Atmosférica | 13800 | 210 | 5476 | 1191,05 |
| **6072** | 10 | 2022 | 14989 | 1 | 80 | 20221038793 | 30132782 | 1 | 3 | 07/10/2022 16:58:23 | 07/10/2022 19:55:00 | Interna-Não programada-Meio ambiente-Vento | 220 | 1 | 24280 | 2,94 |
| **6072** | 10 | 2022 | 14943 | 31 | 197 | 20221038794 | TI12220596 | 1 | 3 | 07/10/2022 16:58:25 | 10/10/2022 01:40:23 | Interna-Não programada-Meio ambiente-Vento | 34500 | 6 | 14310 | 340,20 |
| **6072** | 10 | 2022 | 14921 | 2 | 169 | 20221038795 | BZ21295801 | 1 | 3 | 07/10/2022 16:58:29 | 08/10/2022 01:09:00 | Interna-Não programada-Meio ambiente-Vento | 220 | 1 | 12046 | 8,18 |
| **6072** | 10 | 2022 | 14953 | 4 | 330 | 20221038796 | 10031211176 | 1 | 3 | 07/10/2022 16:58:47 | 07/10/2022 23:49:00 | Interna-Não programada-Meio ambiente-Vento | 220 | 1 | 20994 | 6,84 |
| **6072** | 10 | 2022 | 16494 | 31 | 583 | 20221038801 | NQ12396775 | 1 | 3 | 07/10/2022 16:59:38 | 07/10/2022 22:40:00 | Interna-Não programada-Meio ambiente-Vento | 34500 | 43 | 17524 | 243,93 |
| **6072** | 10 | 2022 | 14889 | 30 | 34 | 20221038804 | CT12165146 | 1 | 3 | 07/10/2022 16:34:02 | 08/10/2022 10:57:09 | Interna-Não programada-Meio ambiente-Descarga Atmosférica | 34500 | 4 | 21088 | 73,54 |
| **6072** | 10 | 2022 | 14889 | 30 | 34 | 20221038804 | CT12165146 | 1 | 3 | 07/10/2022 16:34:02 | 08/10/2022 10:30:14 | Interna-Não programada-Meio ambiente-Descarga Atmosférica | 34500 | 31 | 21088 | 556,04 |
| **6072** | 10 | 2022 | 14913 | 1 | 73 | 20221038805 | GT11000001 | 1 | 3 | 07/10/2022 14:57:17 | 07/10/2022 17:54:00 | Interna-Não programada-Meio ambiente-Descarga Atmosférica | 220 | 56 | 16081 | 164,94 |
| **6072** | 10 | 2022 | 14978 | 1 | 216 | 20221038806 | JL11131720 | 1 | 3 | 07/10/2022 16:48:10 | 08/10/2022 01:52:40 | Interna-Não programada-Meio ambiente-Vento | 220 | 71 | 9008 | 644,32 |
| **6072** | 10 | 2022 | 14864 | 5 | 344 | 20221038807 | 10016782710 | 1 | 3 | 07/10/2022 16:56:09 | 07/10/2022 23:26:00 | Interna-Não programada-Meio ambiente-Vento | 220 | 1 | 31664 | 6,50 |
| **6072** | 10 | 2022 | 14930 | 35 | 374 | 20221038811 | FA12042605 | 1 | 3 | 07/10/2022 17:01:04 | 07/10/2022 22:23:00 | Interna-Não programada-Meio ambiente-Vento | 34500 | 1 | 54841 | 5,37 |
| **6072** | 10 | 2022 | 14978 | 33 | 216 | 20221038813 | JL12262352LD | 1 | 3 | 07/10/2022 16:46:04 | 07/10/2022 22:46:00 | Interna-Não programada-Meio ambiente-Vento | 34500 | 38 | 9008 | 227,96 |
| **6072** | 10 | 2022 | 14978 | 32 | 216 | 20221038814 | JL21062374 | 1 | 3 | 07/10/2022 17:01:43 | 08/10/2022 18:30:00 | Interna-Não programada-Meio ambiente-Vento | 220 | 2 | 9008 | 50,94 |
| **6072** | 10 | 2022 | 15749 | 33 | 173 | 20221038817 | SG21337116 | 1 | 3 | 07/10/2022 17:02:14 | 07/10/2022 19:47:00 | Interna-Não programada-Meio ambiente-Vento | 220 | 2 | 14959 | 5,49 |
| **6072** | 10 | 2022 | 14988 | 2 | 497 | 20221038818 | EA21028567 | 1 | 3 | 07/10/2022 17:02:37 | 08/10/2022 12:10:00 | Interna-Não programada-Meio ambiente-Vento | 220 | 1 | 4329 | 19,12 |
| **6072** | 10 | 2022 | 14973 | 33 | 133 | 20221038819 | CX21290241 | 1 | 3 | 07/10/2022 17:03:01 | 07/10/2022 23:28:00 | Interna-Não programada-Meio ambiente-Descarga Atmosférica | 220 | 1 | 12138 | 6,42 |
| **6072** | 10 | 2022 | 14943 | 1 | 197 | 20221038823 | IH11202474 | 1 | 3 | 07/10/2022 12:49:23 | 08/10/2022 13:02:00 | Interna-Não programada-Meio ambiente-Árvore ou Vegetação | 220 | 9 | 14310 | 217,89 |
| **6072** | 10 | 2022 | 14930 | 33 | 374 | 20221038827 | CW21090893 | 1 | 3 | 07/10/2022 17:04:38 | 08/10/2022 01:37:00 | Interna-Não programada-Meio ambiente-Vento | 220 | 1 | 54841 | 8,54 |
| **6072** | 10 | 2022 | 14898 | 1 | 125 | 20221038846 | IY21124618 | 1 | 3 | 07/10/2022 17:08:21 | 08/10/2022 10:08:00 | Interna-Não programada-Meio ambiente-Descarga Atmosférica | 220 | 2 | 12796 | 33,99 |
| **6072** | 10 | 2022 | 14869 | 2 | 14 | 20221038851 | AK11253726 | 1 | 3 | 07/10/2022 13:30:33 | 07/10/2022 19:51:00 | Interna-Não programada-Meio ambiente-Descarga Atmosférica | 220 | 65 | 4849 | 412,15 |
| **6072** | 10 | 2022 | 14918 | 2 | 429 | 20221038852 | SI12039631 | 1 | 3 | 07/10/2022 16:38:34 | 07/10/2022 18:28:00 | Interna-Não programada-Meio ambiente-Descarga Atmosférica | 13800 | 50 | 33935 | 91,19 |
| **6072** | 10 | 2022 | 16492 | 7 | 3 | 20221038857 | LB21037888 | 1 | 3 | 07/10/2022 17:10:35 | 07/10/2022 21:20:06 | Interna-Não programada-Meio ambiente-Descarga Atmosférica | 220 | 2 | 4928 | 8,32 |
| **6072** | 10 | 2022 | 14930 | 2 | 374 | 20221038859 | FA11129925 | 1 | 3 | 07/10/2022 16:15:19 | 07/10/2022 20:38:18 | Interna-Não programada-Meio ambiente-Vento | 220 | 92 | 54841 | 403,24 |
| **6072** | 10 | 2022 | 15748 | 31 | 584 | 20221038860 | IP21114772 | 1 | 3 | 07/10/2022 17:10:43 | 07/10/2022 23:48:00 | Interna-Não programada-Meio ambiente-Vento | 220 | 2 | 11891 | 13,24 |
| **6072** | 10 | 2022 | 14881 | 2 | 30 | 20221038862 | CP12193475 | 1 | 3 | 07/10/2022 15:56:54 | 08/10/2022 06:54:00 | Interna-Não programada-Meio ambiente-Vento | 13800 | 55 | 12036 | 822,34 |
| **6072** | 10 | 2022 | 14980 | 2 | 495 | 20221038881 | BX12263014 | 1 | 3 | 07/10/2022 17:14:38 | 07/10/2022 21:41:36 | Interna-Não programada-Meio ambiente-Descarga Atmosférica | 13800 | 4 | 13742 | 17,80 |
| **6072** | 10 | 2022 | 14940 | 31 | 135 | 20221038882 | SN21330428 | 1 | 3 | 07/10/2022 17:14:45 | 08/10/2022 09:58:00 | Interna-Não programada-Meio ambiente-Vento | 220 | 1 | 110957 | 16,72 |
| **6072** | 10 | 2022 | 14981 | 5 | 498 | 20221038885 | 10006063932 | 1 | 3 | 07/10/2022 17:15:03 | 08/10/2022 10:17:00 | Interna-Não programada-Meio ambiente-Vento | 220 | 1 | 56045 | 17,03 |
| **6072** | 10 | 2022 | 16494 | 1 | 583 | 20221038887 | NQ12405294 | 1 | 3 | 07/10/2022 16:34:37 | 07/10/2022 18:09:00 | Interna-Não programada-Meio ambiente-Descarga Atmosférica | 13800 | 151 | 17524 | 237,53 |
| **6072** | 10 | 2022 | 14880 | 2 | 28 | 20221038899 | CD12000026 | 1 | 3 | 07/10/2022 13:27:53 | 08/10/2022 12:29:00 | Interna-Não programada-Meio ambiente-Vento | 13800 | 2 | 5039 | 46,04 |
| **6072** | 10 | 2022 | 14980 | 2 | 171 | 20221038903 | SM11038671 | 1 | 3 | 07/10/2022 16:23:04 | 07/10/2022 18:13:00 | Interna-Não programada-Meio ambiente-Vento | 220 | 91 | 13742 | 166,73 |
| **6072** | 10 | 2022 | 14956 | 5 | 581 | 20221038908 | MY11105589 | 1 | 3 | 07/10/2022 17:12:00 | 07/10/2022 17:57:00 | Interna-Não programada-Meio ambiente-Vento | 220 | 178 | 33108 | 133,50 |
| **6072** | 10 | 2022 | 14941 | 31 | 329 | 20221038911 | MP12299750 | 1 | 3 | 07/10/2022 16:49:43 | 08/10/2022 07:50:00 | Interna-Não programada-Meio ambiente-Vento | 34500 | 20 | 7583 | 300,09 |
| **6072** | 10 | 2022 | 16491 | 1 | 170 | 20221038912 | 10035263820 | 1 | 3 | 07/10/2022 17:20:03 | 07/10/2022 21:05:00 | Interna-Não programada-Meio ambiente-Vento | 220 | 1 | 17888 | 3,75 |
| **6072** | 10 | 2022 | 14942 | 7 | 233 | 20221038913 | GN11168911 | 1 | 3 | 07/10/2022 16:58:49 | 07/10/2022 19:22:00 | Interna-Não programada-Meio ambiente-Vento | 220 | 90 | 54281 | 214,77 |
| **6072** | 10 | 2022 | 14867 | 1 | 11 | 20221038922 | AG11000002 | 1 | 3 | 07/10/2022 15:54:12 | 08/10/2022 15:54:57 | Interna-Não programada-Meio ambiente-Vento | 220 | 19 | 8274 | 456,24 |
| **6072** | 10 | 2022 | 14898 | 2 | 125 | 20221038925 | IY12460633 | 1 | 3 | 07/10/2022 17:22:34 | 07/10/2022 20:26:00 | Interna-Não programada-Meio ambiente-Vento | 13800 | 1 | 12796 | 3,06 |
| **6072** | 10 | 2022 | 14881 | 32 | 30 | 20221038930 | DV12023480 | 1 | 3 | 07/10/2022 16:15:41 | 07/10/2022 20:08:24 | Interna-Não programada-Meio ambiente-Descarga Atmosférica | 34500 | 234 | 12036 | 907,60 |
| **6072** | 10 | 2022 | 14961 | 1 | 190 | 20221038935 | PI21168208 | 1 | 3 | 07/10/2022 17:24:16 | 08/10/2022 10:19:30 | Interna-Não programada-Meio ambiente-Descarga Atmosférica | 220 | 1 | 40529 | 16,92 |

| | | | | | | | | | | | | | | | | |
|---|---|---|---|---|---|---|---|---|---|---|---|---|---|---|---|---|
| **6072** | 10 | 2022 | 16491 | 32 | 17 | 20221038939 | RP21288896 | 1 | 3 | 07/10/2022 17:24:38 | 07/10/2022 23:46:00 | Interna-Não programada-Meio ambiente-Vento | 220 | 1 | 17888 | 6,36 |
| **6072** | 10 | 2022 | 14930 | 35 | 374 | 20221038942 | FA12392206 | 1 | 3 | 07/10/2022 17:24:55 | 08/10/2022 02:26:00 | Interna-Não programada-Meio ambiente-Descarga Atmosférica | 34500 | 10 | 54841 | 90,18 |
| **6072** | 10 | 2022 | 16494 | 1 | 583 | 20221038944 | NQ11035680 | 1 | 3 | 07/10/2022 17:25:14 | 07/10/2022 23:03:39 | Interna-Não programada-Meio ambiente-Descarga Atmosférica | 220 | 100 | 17524 | 564,03 |
| **6072** | 10 | 2022 | 14984 | 1 | 331 | 20221038945 | GC21357209 | 1 | 3 | 07/10/2022 17:25:19 | 08/10/2022 07:40:00 | Interna-Não programada-Meio ambiente-Vento | 220 | 1 | 43839 | 14,24 |
| **6072** | 10 | 2022 | 14858 | 4 | 373 | 20221038949 | LA12290651LD | 1 | 3 | 07/10/2022 17:25:49 | 07/10/2022 20:52:00 | Interna-Não programada-Meio ambiente-Vento | 13800 | 4 | 67617 | 13,75 |
| **6072** | 10 | 2022 | 14973 | 33 | 133 | 20221038950 | NM12077844 | 1 | 3 | 07/10/2022 17:25:56 | 07/10/2022 19:00:00 | Interna-Não programada-Meio ambiente-Descarga Atmosférica | 34500 | 22 | 12138 | 34,49 |
| **6072** | 10 | 2022 | 14877 | 1 | 25 | 20221038958 | BT12250824 | 1 | 3 | 07/10/2022 13:51:24 | 08/10/2022 11:43:00 | Interna-Não programada-Meio ambiente-Descarga Atmosférica | 13800 | 7 | 7540 | 153,02 |
| **6072** | 10 | 2022 | 15740 | 4 | 420 | 20221038959 | HD21293416 | 1 | 3 | 07/10/2022 17:26:55 | 07/10/2022 23:20:00 | Interna-Não programada-Meio ambiente-Descarga Atmosférica | 220 | 2 | 51937 | 11,77 |
| **6072** | 10 | 2022 | 14934 | 32 | 480 | 20221038963 | SX12205192RE | 1 | 3 | 07/10/2022 15:13:53 | 09/10/2022 07:13:00 | Interna-Não programada-Meio ambiente-Vento | 34500 | 1 | 7235 | 39,99 |
| **6072** | 10 | 2022 | 14934 | 32 | 480 | 20221038963 | SX12205192RE | 1 | 3 | 07/10/2022 15:13:53 | 08/10/2022 19:54:00 | Interna-Não programada-Meio ambiente-Vento | 34500 | 21 | 7235 | 602,04 |
| **6072** | 10 | 2022 | 14978 | 35 | 216 | 20221038970 | JL12375594 | 1 | 3 | 07/10/2022 17:27:35 | 08/10/2022 09:32:00 | Interna-Não programada-Meio ambiente-Descarga Atmosférica | 34500 | 1 | 9008 | 16,07 |
| **6072** | 10 | 2022 | 14898 | 32 | 50 | 20221038975 | EA12089863 | 1 | 3 | 07/10/2022 17:27:56 | 08/10/2022 13:59:00 | Interna-Não programada-Meio ambiente-Descarga Atmosférica | 34500 | 3 | 12796 | 61,55 |
| **6072** | 10 | 2022 | 14978 | 35 | 216 | 20221038976 | TL12206197 | 1 | 3 | 07/10/2022 16:39:09 | 08/10/2022 08:59:00 | Interna-Não programada-Meio ambiente-Vento | 34500 | 9 | 9008 | 146,98 |
| **6072** | 10 | 2022 | 14944 | 31 | 124 | 20221038978 | MR21446597 | 1 | 3 | 07/10/2022 17:28:28 | 08/10/2022 09:48:00 | Interna-Não programada-Meio ambiente-Vento | 220 | 1 | 24361 | 16,33 |
| **6072** | 10 | 2022 | 14988 | 2 | 497 | 20221038979 | EA21056928 | 1 | 3 | 07/10/2022 17:28:31 | 08/10/2022 11:40:00 | Interna-Não programada-Meio ambiente-Vento | 220 | 1 | 4329 | 18,19 |
| **6072** | 10 | 2022 | 14956 | 4 | 581 | 20221038981 | MY21301865 | 1 | 3 | 07/10/2022 17:28:47 | 08/10/2022 09:12:00 | Interna-Não programada-Meio ambiente-Descarga Atmosférica | 220 | 1 | 33108 | 15,72 |
| **6072** | 10 | 2022 | 14863 | 4 | 580 | 20221038982 | AN11351066 | 1 | 3 | 07/10/2022 17:27:16 | 07/10/2022 20:42:00 | Interna-Não programada-Meio ambiente-Vento | 220 | 77 | 87499 | 249,91 |
| **6072** | 10 | 2022 | 16483 | 2 | 375 | 20221038986 | AL21263347 | 1 | 3 | 07/10/2022 17:29:27 | 08/10/2022 03:32:00 | Interna-Não programada-Meio ambiente-Vento | 220 | 1 | 7569 | 10,04 |
| **6072** | 10 | 2022 | 15732 | 1 | 303 | 20221038990 | 10029993944 | 1 | 3 | 07/10/2022 17:30:16 | 07/10/2022 21:58:00 | Interna-Não programada-Meio ambiente-Vento | 220 | 1 | 15873 | 4,46 |
| **6072** | 10 | 2022 | 14984 | 8 | 176 | 20221038992 | TR11230641 | 1 | 3 | 07/10/2022 17:30:05 | 07/10/2022 18:28:00 | Interna-Não programada-Meio ambiente-Vento | 220 | 87 | 43839 | 83,98 |
| **6072** | 10 | 2022 | 14916 | 1 | 209 | 20221039004 | SD11151653 | 1 | 3 | 07/10/2022 17:31:03 | 08/10/2022 16:08:55 | Interna-Não programada-Meio ambiente-Vento | 220 | 80 | 19436 | 1810,49 |
| **6072** | 10 | 2022 | 14858 | 6 | 373 | 20221039007 | 4830245221 | 1 | 3 | 07/10/2022 17:32:14 | 07/10/2022 20:14:00 | Interna-Não programada-Meio ambiente-Vento | 220 | 1 | 67617 | 2,70 |
| **6072** | 10 | 2022 | 14939 | 31 | 112 | 20221039008 | ET12202555 | 1 | 3 | 07/10/2022 14:09:48 | 08/10/2022 10:18:00 | Interna-Não programada-Meio ambiente-Descarga Atmosférica | 34500 | 3 | 13923 | 60,41 |
| **6072** | 10 | 2022 | 14855 | 5 | 240 | 20221039009 | 10974891 | 1 | 3 | 07/10/2022 17:32:45 | 07/10/2022 22:27:00 | Interna-Não programada-Meio ambiente-Vento | 220 | 1 | 22737 | 4,90 |
| **6072** | 10 | 2022 | 14936 | 5 | 237 | 20221039012 | LB21077908 | 1 | 3 | 07/10/2022 17:33:16 | 08/10/2022 00:45:00 | Interna-Não programada-Meio ambiente-Vento | 220 | 6 | 41289 | 43,17 |
| **6072** | 10 | 2022 | 14988 | 2 | 497 | 20221039014 | EA21128603 | 1 | 3 | 07/10/2022 17:33:35 | 08/10/2022 12:34:00 | Interna-Não programada-Meio ambiente-Vento | 220 | 1 | 4329 | 19,01 |
| **6072** | 10 | 2022 | 14889 | 2 | 476 | 20221039021 | CT21265225 | 1 | 3 | 07/10/2022 17:35:13 | 07/10/2022 21:19:00 | Interna-Não programada-Meio ambiente-Vento | 220 | 2 | 21088 | 7,46 |
| **6072** | 10 | 2022 | 15732 | 2 | 589 | 20221039026 | DE21231971 | 1 | 3 | 07/10/2022 17:36:02 | 08/10/2022 05:13:57 | Interna-Não programada-Meio ambiente-Vento | 220 | 2 | 15873 | 23,26 |
| **6072** | 10 | 2022 | 14923 | 1 | 121 | 20221039028 | ME11253723 | 1 | 3 | 07/10/2022 16:30:33 | 07/10/2022 20:17:00 | Interna-Não programada-Meio ambiente-Vento | 220 | 50 | 33539 | 188,71 |
| **6072** | 10 | 2022 | 15749 | 35 | 173 | 20221039029 | 2490031874 | 1 | 3 | 07/10/2022 17:36:42 | 07/10/2022 23:08:51 | Interna-Não programada-Meio ambiente-Vento | 220 | 1 | 14959 | 5,54 |
| **6072** | 10 | 2022 | 14912 | 1 | 395 | 20221039030 | PK21108774 | 1 | 3 | 07/10/2022 17:36:43 | 08/10/2022 16:30:00 | Interna-Não programada-Meio ambiente-Vento | 220 | 2 | 6827 | 45,78 |
| **6072** | 10 | 2022 | 14929 | 4 | 93 | 20221039031 | IK12311305 | 1 | 3 | 07/10/2022 17:26:27 | 07/10/2022 18:44:00 | Interna-Não programada-Meio ambiente-Vento | 13800 | 30 | 19397 | 38,77 |
| **6072** | 10 | 2022 | 14906 | 1 | 56 | 20221039034 | GE12357342 | 1 | 3 | 07/10/2022 16:43:45 | 07/10/2022 19:23:00 | Interna-Não programada-Meio ambiente-Descarga Atmosférica | 13800 | 29 | 32174 | 76,97 |
| **6072** | 10 | 2022 | 14981 | 4 | 498 | 20221039035 | DE12393354 | 1 | 3 | 07/10/2022 17:37:51 | 07/10/2022 21:26:00 | Interna-Não programada-Meio ambiente-Vento | 13800 | 2 | 56045 | 7,61 |
| **6072** | 10 | 2022 | 14963 | 2 | 152 | 20221039037 | PO11053264 | 1 | 3 | 07/10/2022 15:18:12 | 07/10/2022 18:51:00 | Interna-Não programada-Meio ambiente-Vento | 220 | 69 | 27731 | 244,72 |
| **6072** | 10 | 2022 | 14963 | 1 | 110 | 20221039041 | 2410011865 | 1 | 3 | 07/10/2022 17:38:49 | 08/10/2022 12:25:00 | Interna-Não programada-Meio ambiente-Vento | 220 | 1 | 27731 | 18,77 |
| **6072** | 10 | 2022 | 16494 | 1 | 583 | 20221039047 | NQ11048787 | 1 | 3 | 07/10/2022 15:43:23 | 07/10/2022 19:55:37 | Interna-Não programada-Meio ambiente-Descarga Atmosférica | 220 | 135 | 17524 | 567,52 |
| **6072** | 10 | 2022 | 14985 | 33 | 129 | 20221039049 | NQ21318230 | 1 | 3 | 07/10/2022 17:40:19 | 08/10/2022 10:35:00 | Interna-Não programada-Meio ambiente-Descarga Atmosférica | 220 | 1 | 24363 | 16,91 |
| **6072** | 10 | 2022 | 14958 | 2 | 146 | 20221039052 | PJ21199406 | 1 | 3 | 07/10/2022 17:40:37 | 07/10/2022 22:51:00 | Interna-Não programada-Meio ambiente-Vento | 220 | 1 | 11738 | 5,17 |
| **6072** | 10 | 2022 | 14924 | 1 | 302 | 20221039053 | II21217073 | 1 | 3 | 07/10/2022 17:41:00 | 07/10/2022 20:40:09 | Interna-Não programada-Meio ambiente-Descarga Atmosférica | 220 | 2 | 10198 | 5,97 |
| **6072** | 10 | 2022 | 14902 | 1 | 49 | 20221039061 | FR12028946 | 1 | 3 | 07/10/2022 17:35:24 | 07/10/2022 21:27:00 | Interna-Não programada-Meio ambiente-Descarga Atmosférica | 13800 | 25 | 5399 | 96,50 |
| **6072** | 10 | 2022 | 14866 | 2 | 12 | 20221039062 | IB21090989 | 1 | 3 | 07/10/2022 17:42:17 | 07/10/2022 23:04:00 | Interna-Não programada-Meio ambiente-Descarga Atmosférica | 220 | 1 | 2508 | 5,36 |
| **6072** | 10 | 2022 | 14872 | 12 | 60 | 20221039063 | 10059570 | 1 | 3 | 07/10/2022 17:42:25 | 07/10/2022 20:55:00 | Interna-Não programada-Meio ambiente-Vento | 220 | 1 | 40102 | 3,21 |
| **6072** | 10 | 2022 | 15746 | 1 | 563 | 20221039069 | MH12357676 | 1 | 3 | 07/10/2022 17:42:46 | 07/10/2022 21:11:00 | Interna-Não programada-Meio ambiente-Vento | 13800 | 24 | 10469 | 83,29 |
| **6072** | 10 | 2022 | 14930 | 35 | 374 | 20221039073 | FA12206227 | 1 | 3 | 07/10/2022 17:18:41 | 07/10/2022 20:00:00 | Interna-Não programada-Meio ambiente-Descarga Atmosférica | 34500 | 29 | 54841 | 77,97 |
| **6072** | 10 | 2022 | 16494 | 2 | 129 | 20221039075 | NQ12039950 | 1 | 3 | 07/10/2022 16:55:31 | 07/10/2022 19:04:00 | Interna-Não programada-Meio ambiente-Descarga Atmosférica | 13800 | 392 | 17524 | 839,42 |
| **6072** | 10 | 2022 | 14939 | 2 | 469 | 20221039079 | UC21318162 | 1 | 3 | 07/10/2022 17:44:44 | 08/10/2022 10:27:00 | Interna-Não programada-Meio ambiente-Descarga Atmosférica | 220 | 1 | 13923 | 16,70 |
| **6072** | 10 | 2022 | 14944 | 3 | 124 | 20221039081 | 150068669 | 1 | 3 | 07/10/2022 17:45:50 | 08/10/2022 07:13:00 | Interna-Não programada-Meio ambiente-Vento | 220 | 1 | 24361 | 13,45 |
| **6072** | 10 | 2022 | 15749 | 34 | 173 | 20221039082 | VD21252869 | 1 | 3 | 07/10/2022 17:46:01 | 08/10/2022 01:28:00 | Interna-Não programada-Meio ambiente-Vento | 220 | 1 | 14959 | 7,70 |
| **6072** | 10 | 2022 | 14923 | 2 | 309 | 20221039091 | FN12371907 | 1 | 3 | 07/10/2022 17:11:51 | 08/10/2022 09:16:00 | Interna-Não programada-Meio ambiente-Descarga Atmosférica | 13800 | 5 | 33539 | 80,35 |
| **6072** | 10 | 2022 | 14956 | 34 | 261 | 20221039094 | 1470010190 | 1 | 3 | 07/10/2022 17:48:00 | 08/10/2022 09:15:00 | Interna-Não programada-Meio ambiente-Vento | 220 | 1 | 33108 | 15,45 |
| **6072** | 10 | 2022 | 14956 | 1 | 242 | 20221039100 | PW21303903 | 1 | 3 | 07/10/2022 17:49:00 | 08/10/2022 17:02:00 | Interna-Não programada-Meio ambiente-Descarga Atmosférica | 220 | 1 | 33108 | 23,22 |
| **6072** | 10 | 2022 | 15733 | 2 | 43 | 20221039101 | 10018805009 | 1 | 3 | 07/10/2022 17:49:17 | 07/10/2022 21:44:00 | Interna-Não programada-Meio ambiente-Vento | 220 | 1 | 17858 | 3,91 |
| **6072** | 10 | 2022 | 14944 | 31 | 124 | 20221039102 | MR21330348 | 1 | 3 | 07/10/2022 17:49:21 | 08/10/2022 11:59:00 | Interna-Não programada-Meio ambiente-Vento | 220 | 2 | 24361 | 36,32 |
| **6072** | 10 | 2022 | 14953 | 1 | 19 | 20221039112 | JD12008610 | 1 | 3 | 07/10/2022 15:09:28 | 07/10/2022 22:13:00 | Interna-Não programada-Meio ambiente-Vento | 13800 | 9 | 20994 | 63,53 |
| **6072** | 10 | 2022 | 16478 | 2 | 350 | 20221039116 | GA12098724 | 1 | 3 | 07/10/2022 17:20:54 | 08/10/2022 07:38:00 | Interna-Não programada-Meio ambiente-Vento | 13800 | 3 | 8820 | 42,86 |
| **6072** | 10 | 2022 | 14939 | 2 | 112 | 20221039119 | MQ21220635 | 1 | 3 | 07/10/2022 17:51:44 | 07/10/2022 18:51:00 | Interna-Não programada-Meio ambiente-Vento | 220 | 1 | 13923 | 0,99 |
| **6072** | 10 | 2022 | 14971 | 7 | 421 | 20221039121 | 120422281 | 1 | 3 | 07/10/2022 17:52:16 | 07/10/2022 21:33:00 | Interna-Não programada-Meio ambiente-Vento | 220 | 1 | 48500 | 3,68 |
| **6072** | 10 | 2022 | 16476 | 9 | 453 | 20221039126 | 10031821594 | 1 | 3 | 07/10/2022 17:53:01 | 07/10/2022 21:57:00 | Interna-Não programada-Meio ambiente-Vento | 220 | 1 | 34028 | 4,07 |
| **6072** | 10 | 2022 | 14943 | 31 | 197 | 20221039131 | TI11116081 | 1 | 3 | 07/10/2022 17:54:19 | 08/10/2022 11:06:00 | Interna-Não programada-Meio ambiente-Árvore ou Vegetação | 220 | 39 | 14310 | 670,59 |
| **6072** | 10 | 2022 | 14978 | 35 | 216 | 20221039138 | PI12206198 | 1 | 3 | 07/10/2022 17:56:04 | 08/10/2022 16:03:00 | Interna-Não programada-Meio ambiente-Vento | 34500 | 1 | 9008 | 22,12 |
| **6072** | 10 | 2022 | 16488 | 3 | 61 | 20221039142 | 11842600 | 1 | 3 | 07/10/2022 17:56:22 | 08/10/2022 04:22:00 | Interna-Não programada-Meio ambiente-Vento | 220 | 1 | 39599 | 10,43 |
| **6072** | 10 | 2022 | 14909 | 13 | 58 | 20221039143 | 13639043 | 1 | 3 | 07/10/2022 17:56:22 | 07/10/2022 21:35:00 | Interna-Não programada-Meio ambiente-Vento | 220 | 1 | 39630 | 3,64 |
| **6072** | 10 | 2022 | 14889 | 1 | 308 | 20221039149 | NE21067811 | 1 | 3 | 07/10/2022 17:57:57 | 08/10/2022 04:09:00 | Interna-Não programada-Meio ambiente-Vento | 220 | 1 | 21088 | 10,18 |
| **6072** | 10 | 2022 | 16494 | 31 | 583 | 20221039152 | NQ21268919 | 1 | 3 | 07/10/2022 17:58:29 | 09/10/2022 03:01:00 | Interna-Não programada-Meio ambiente-Descarga Atmosférica | 220 | 1 | 17524 | 33,04 |
| **6072** | 10 | 2022 | 14938 | 1 | 48 | 20221039158 | FN21141478 | 1 | 3 | 07/10/2022 17:59:03 | 08/10/2022 10:19:00 | Interna-Não programada-Meio ambiente-Descarga Atmosférica | 220 | 2 | 13895 | 32,66 |
| **6072** | 10 | 2022 | 14979 | 3 | 202 | 20221039160 | FR18314936TS | 1 | 3 | 07/10/2022 17:59:11 | 08/10/2022 08:27:00 | Interna-Não programada-Meio ambiente-Descarga Atmosférica | 13800 | 36 | 17763 | 520,69 |
| **6072** | 10 | 2022 | 15741 | 17 | 420 | 20221039162 | 200235722 | 1 | 3 | 07/10/2022 17:59:29 | 07/10/2022 21:23:00 | Interna-Não programada-Meio ambiente-Vento | 220 | 1 | 86843 | 3,39 |
| **6072** | 10 | 2022 | 14887 | 34 | 584 | 20221039164 | IP21344669 | 1 | 3 | 07/10/2022 17:59:46 | 08/10/2022 08:18:00 | Interna-Não programada-Meio ambiente-Vento | 220 | 1 | 3653 | 14,30 |
| **6072** | 10 | 2022 | 15727 | 3 | 322 | 20221039169 | 10015118779 | 1 | 3 | 07/10/2022 18:00:58 | 07/10/2022 22:40:00 | Interna-Não programada-Meio ambiente-Vento | 220 | 1 | 13065 | 4,65 |
| **6072** | 10 | 2022 | 14921 | 2 | 8 | 20221039170 | PU18429838TS | 1 | 3 | 07/10/2022 08:05:17 | 08/10/2022 09:07:20 | Interna-Não programada-Meio ambiente-Vento | 13800 | 6 | 12046 | 150,20 |
| **6072** | 10 | 2022 | 16494 | 31 | 583 | 20221039174 | NQ12292677 | 1 | 3 | 07/10/2022 18:01:59 | 09/10/2022 00:10:00 | Interna-Não programada-Meio ambiente-Vento | 34500 | 9 | 17524 | 271,20 |
| **6072** | 10 | 2022 | 15750 | 1 | 45 | 20221039181 | 2490013940 | 1 | 3 | 07/10/2022 18:03:00 | 07/10/2022 21:25:00 | Interna-Não programada-Meio ambiente-Vento | 220 | 1 | 6420 | 3,37 |

| | | | | | | | | | | | | | | | | |
|---|---|---|---|---|---|---|---|---|---|---|---|---|---|---|---|---|
| **6072** | 10 | 2022 | 14887 | 33 | 225 | 20221039188 | CM21203096 | 1 | 3 | 07/10/2022 18:04:12 | 08/10/2022 09:10:00 | Interna-Não programada-Meio ambiente-Vento | 220 | 1 | 3653 | 15,10 |
| **6072** | 10 | 2022 | 14984 | 1 | 331 | 20221039195 | TR21217253 | 1 | 3 | 07/10/2022 18:04:55 | 07/10/2022 21:07:00 | Interna-Não programada-Meio ambiente-Vento | 220 | 2 | 43839 | 6,07 |
| **6072** | 10 | 2022 | 14984 | 1 | 351 | 20221039198 | 1030019360 | 1 | 3 | 07/10/2022 18:05:02 | 08/10/2022 00:40:00 | Interna-Não programada-Meio ambiente-Vento | 220 | 1 | 43839 | 6,58 |
| **6072** | 10 | 2022 | 15742 | 1 | 99 | 20221039199 | 10024833809 | 1 | 3 | 07/10/2022 18:05:04 | 07/10/2022 21:46:00 | Interna-Não programada-Meio ambiente-Vento | 220 | 1 | 23873 | 3,68 |
| **6072** | 10 | 2022 | 16476 | 7 | 453 | 20221039202 | 12752113 | 1 | 3 | 07/10/2022 18:05:11 | 08/10/2022 02:44:29 | Interna-Não programada-Meio ambiente-Vento | 220 | 1 | 34028 | 8,66 |
| **6072** | 10 | 2022 | 14978 | 35 | 216 | 20221039208 | TL21076109 | 1 | 3 | 07/10/2022 18:05:36 | 08/10/2022 22:59:00 | Interna-Não programada-Meio ambiente-Vento | 220 | 3 | 9008 | 86,67 |
| **6072** | 10 | 2022 | 15729 | 8 | 245 | 20221039217 | RV12296137LD | 1 | 3 | 07/10/2022 06:42:40 | 08/10/2022 11:07:00 | Interna-Não programada-Meio ambiente-Vento | 13800 | 24 | 15746 | 681,73 |
| **6072** | 10 | 2022 | 14916 | 1 | 343 | 20221039218 | MA12236681 | 1 | 3 | 07/10/2022 16:18:05 | 07/10/2022 21:34:00 | Interna-Não programada-Meio ambiente-Vento | 13800 | 52 | 19436 | 273,79 |
| **6072** | 10 | 2022 | 14979 | 3 | 202 | 20221039220 | SL21272638 | 1 | 3 | 07/10/2022 18:07:53 | 08/10/2022 00:35:00 | Interna-Não programada-Meio ambiente-Vento | 220 | 3 | 17763 | 19,36 |
| **6072** | 10 | 2022 | 14978 | 35 | 216 | 20221039221 | 10033507820 | 1 | 3 | 07/10/2022 18:08:10 | 08/10/2022 12:25:24 | Interna-Não programada-Meio ambiente-Vento | 220 | 1 | 9008 | 18,29 |
| **6072** | 10 | 2022 | 14921 | 2 | 8 | 20221039222 | 2440041276 | 1 | 3 | 07/10/2022 18:08:29 | 08/10/2022 05:15:00 | Interna-Não programada-Meio ambiente-Vento | 220 | 1 | 12046 | 11,11 |
| **6072** | 10 | 2022 | 14911 | 1 | 71 | 20221039231 | GS12183182 | 1 | 3 | 07/10/2022 18:09:00 | 07/10/2022 22:57:00 | Interna-Não programada-Meio ambiente-Descarga Atmosférica | 13800 | 12 | 15171 | 57,60 |
| **6072** | 10 | 2022 | 14920 | 2 | 333 | 20221039234 | DL12012174 | 1 | 3 | 07/10/2022 17:35:08 | 07/10/2022 20:37:00 | Interna-Não programada-Meio ambiente-Descarga Atmosférica | 13800 | 59 | 14781 | 178,84 |
| **6072** | 10 | 2022 | 14956 | 4 | 581 | 20221039238 | MY21301852 | 1 | 3 | 07/10/2022 18:09:56 | 08/10/2022 13:10:10 | Interna-Não programada-Meio ambiente-Descarga Atmosférica | 220 | 1 | 33108 | 19,00 |
| **6072** | 10 | 2022 | 14985 | 31 | 180 | 20221039245 | NQ12280978 | 1 | 3 | 07/10/2022 18:02:46 | 07/10/2022 20:15:00 | Interna-Não programada-Meio ambiente-Vento | 34500 | 87 | 24363 | 191,74 |
| **6072** | 10 | 2022 | 14963 | 1 | 110 | 20221039252 | 2410000594 | 1 | 3 | 07/10/2022 18:11:40 | 08/10/2022 14:48:00 | Interna-Não programada-Meio ambiente-Vento | 220 | 1 | 27731 | 20,61 |
| **6072** | 10 | 2022 | 14978 | 35 | 216 | 20221039258 | TL12365112 | 1 | 3 | 07/10/2022 17:09:40 | 08/10/2022 08:15:00 | Interna-Não programada-Meio ambiente-Vento | 34500 | 34 | 9008 | 513,02 |
| **6072** | 10 | 2022 | 15729 | 8 | 245 | 20221039260 | RV21260750 | 1 | 3 | 07/10/2022 18:12:27 | 08/10/2022 09:48:00 | Interna-Não programada-Meio ambiente-Descarga Atmosférica | 220 | 1 | 15746 | 15,59 |
| **6072** | 10 | 2022 | 14985 | 2 | 180 | 20221039263 | 640014835 | 1 | 3 | 07/10/2022 18:13:16 | 07/10/2022 22:59:00 | Interna-Não programada-Meio ambiente-Vento | 220 | 1 | 24363 | 4,76 |
| **6072** | 10 | 2022 | 14920 | 1 | 364 | 20221039273 | GR21015728 | 1 | 3 | 07/10/2022 18:14:52 | 07/10/2022 21:12:00 | Interna-Não programada-Meio ambiente-Vento | 220 | 3 | 14781 | 8,86 |
| **6072** | 10 | 2022 | 14956 | 1 | 242 | 20221039277 | SU12188579 | 1 | 3 | 07/10/2022 17:00:39 | 08/10/2022 09:21:00 | Interna-Não programada-Meio ambiente-Descarga Atmosférica | 13800 | 6 | 33108 | 98,03 |
| **6072** | 10 | 2022 | 14953 | 1 | 488 | 20221039278 | PL12206430 | 1 | 3 | 07/10/2022 09:05:41 | 08/10/2022 00:40:00 | Interna-Não programada-Meio ambiente-Descarga Atmosférica | 13800 | 16 | 20994 | 249,15 |
| **6072** | 10 | 2022 | 14951 | 1 | 137 | 20221039283 | MJ12376711B | 1 | 3 | 07/10/2022 17:34:00 | 08/10/2022 00:33:00 | Interna-Não programada-Meio ambiente-Vento | 13800 | 140 | 15038 | 977,67 |
| **6072** | 10 | 2022 | 14951 | 1 | 137 | 20221039283 | MJ12376711B | 1 | 3 | 07/10/2022 17:34:00 | 07/10/2022 19:24:00 | Interna-Não programada-Meio ambiente-Vento | 13800 | 247 | 15038 | 452,83 |
| **6072** | 10 | 2022 | 14989 | 3 | 80 | 20221039285 | 10002266820 | 1 | 3 | 07/10/2022 18:17:14 | 08/10/2022 00:31:00 | Interna-Não programada-Meio ambiente-Vento | 220 | 1 | 24280 | 6,23 |
| **6072** | 10 | 2022 | 14918 | 31 | 1 | 20221039288 | FB21434140 | 1 | 3 | 07/10/2022 18:17:23 | 07/10/2022 21:59:00 | Interna-Não programada-Meio ambiente-Vento | 220 | 1 | 33935 | 3,69 |
| **6072** | 10 | 2022 | 15740 | 3 | 420 | 20221039289 | 10012272661 | 1 | 3 | 07/10/2022 18:17:30 | 08/10/2022 00:36:00 | Interna-Não programada-Meio ambiente-Vento | 220 | 1 | 51937 | 6,31 |
| **6072** | 10 | 2022 | 14907 | 6 | 58 | 20221039291 | 10035944577 | 1 | 3 | 07/10/2022 18:17:50 | 08/10/2022 01:02:00 | Interna-Não programada-Meio ambiente-Vento | 220 | 1 | 45872 | 6,74 |
| **6072** | 10 | 2022 | 14970 | 4 | 160 | 20221039292 | RV21246782 | 1 | 3 | 07/10/2022 18:17:52 | 08/10/2022 11:11:00 | Interna-Não programada-Meio ambiente-Descarga Atmosférica | 220 | 2 | 31033 | 33,77 |
| **6072** | 10 | 2022 | 14984 | 2 | 176 | 20221039294 | 40024428 | 1 | 3 | 07/10/2022 18:18:16 | 07/10/2022 21:30:00 | Interna-Não programada-Meio ambiente-Vento | 220 | 1 | 43839 | 3,20 |
| **6072** | 10 | 2022 | 14985 | 2 | 180 | 20221039299 | 640096980 | 1 | 3 | 07/10/2022 18:19:13 | 07/10/2022 21:10:00 | Interna-Não programada-Meio ambiente-Vento | 220 | 1 | 24363 | 2,85 |
| **6072** | 10 | 2022 | 14930 | 1 | 221 | 20221039308 | CW11131755 | 1 | 3 | 07/10/2022 17:16:10 | 08/10/2022 03:23:00 | Interna-Não programada-Meio ambiente-Vento | 220 | 13 | 54841 | 131,48 |
| **6072** | 10 | 2022 | 14953 | 2 | 488 | 20221039315 | PL21197871 | 1 | 3 | 07/10/2022 13:35:23 | 08/10/2022 11:14:52 | Interna-Não programada-Meio ambiente-Descarga Atmosférica | 220 | 1 | 20994 | 21,66 |
| **6072** | 10 | 2022 | 14965 | 2 | 57 | 20221039322 | 16683018 | 1 | 3 | 07/10/2022 18:03:06 | 07/10/2022 22:32:00 | Interna-Não programada-Meio ambiente-Vento | 220 | 1 | 52212 | 4,48 |
| **6072** | 10 | 2022 | 14876 | 2 | 458 | 20221039323 | GT21000172 | 1 | 3 | 07/10/2022 07:56:20 | 08/10/2022 08:58:00 | Interna-Não programada-Meio ambiente-Vento | 220 | 1 | 10294 | 25,03 |
| **6072** | 10 | 2022 | 14872 | 12 | 60 | 20221039325 | 11710111 | 1 | 3 | 07/10/2022 18:23:35 | 07/10/2022 22:30:00 | Interna-Não programada-Meio ambiente-Vento | 220 | 1 | 40102 | 4,11 |
| **6072** | 10 | 2022 | 14980 | 31 | 171 | 20221039327 | SM21099585 | 1 | 3 | 07/10/2022 18:23:45 | 07/10/2022 21:49:00 | Interna-Não programada-Meio ambiente-Vento | 220 | 4 | 13742 | 13,68 |
| **6072** | 10 | 2022 | 16491 | 2 | 348 | 20221039328 | AC21206417 | 1 | 3 | 07/10/2022 18:23:58 | 07/10/2022 21:09:00 | Interna-Não programada-Meio ambiente-Vento | 220 | 1 | 17888 | 2,75 |
| **6072** | 10 | 2022 | 14863 | 1 | 5 | 20221039329 | AN11211820 | 1 | 3 | 07/10/2022 18:22:22 | 08/10/2022 00:56:48 | Interna-Não programada-Meio ambiente-Árvore ou Vegetação | 220 | 65 | 87499 | 427,30 |
| **6072** | 10 | 2022 | 14863 | 1 | 5 | 20221039329 | AN11211820 | 1 | 3 | 07/10/2022 22:53:19 | 08/10/2022 00:34:10 | Interna-Não programada-Meio ambiente-Árvore ou Vegetação | 220 | 84 | 87499 | 141,19 |
| **6072** | 10 | 2022 | 14985 | 33 | 129 | 20221039335 | NQ21232367 | 1 | 3 | 07/10/2022 18:24:45 | 08/10/2022 15:39:00 | Interna-Não programada-Meio ambiente-Descarga Atmosférica | 220 | 2 | 24363 | 42,47 |
| **6072** | 10 | 2022 | 14981 | 4 | 498 | 20221039340 | 190002141 | 1 | 3 | 07/10/2022 18:25:23 | 08/10/2022 02:01:00 | Interna-Não programada-Meio ambiente-Vento | 220 | 1 | 56045 | 7,59 |
| **6072** | 10 | 2022 | 14940 | 5 | 421 | 20221039352 | 3200211001 | 1 | 3 | 07/10/2022 18:26:56 | 07/10/2022 21:21:00 | Interna-Não programada-Meio ambiente-Vento | 220 | 1 | 110957 | 2,90 |
| **6072** | 10 | 2022 | 14969 | 5 | 160 | 20221039353 | 630236367 | 1 | 3 | 07/10/2022 18:27:02 | 07/10/2022 23:20:00 | Interna-Não programada-Meio ambiente-Vento | 220 | 1 | 41407 | 4,88 |
| **6072** | 10 | 2022 | 14958 | 3 | 146 | 20221039364 | PJ21263243 | 1 | 3 | 07/10/2022 18:28:15 | 08/10/2022 10:12:00 | Interna-Não programada-Meio ambiente-Descarga Atmosférica | 220 | 1 | 11738 | 15,73 |
| **6072** | 10 | 2022 | 15749 | 34 | 173 | 20221039365 | SG21416288 | 1 | 3 | 07/10/2022 18:28:18 | 08/10/2022 02:08:00 | Interna-Não programada-Meio ambiente-Vento | 220 | 1 | 14959 | 7,66 |
| **6072** | 10 | 2022 | 14889 | 1 | 264 | 20221039372 | TH11077494 | 1 | 3 | 07/10/2022 18:29:24 | 07/10/2022 21:15:00 | Interna-Não programada-Meio ambiente-Descarga Atmosférica | 220 | 6 | 21088 | 16,56 |
| **6072** | 10 | 2022 | 14898 | 2 | 50 | 20221039378 | EA11429598 | 1 | 3 | 07/10/2022 16:57:38 | 08/10/2022 13:32:38 | Interna-Não programada-Meio ambiente-Árvore ou Vegetação | 220 | 81 | 12796 | 1667,25 |
| **6072** | 10 | 2022 | 14876 | 1 | 23 | 20221039389 | BJ12000300 | 1 | 3 | 07/10/2022 16:55:40 | 07/10/2022 20:51:00 | Interna-Não programada-Meio ambiente-Descarga Atmosférica | 13800 | 3 | 10294 | 11,77 |
| **6072** | 10 | 2022 | 14905 | 1 | 362 | 20221039392 | 10027995940 | 1 | 3 | 07/10/2022 18:31:58 | 07/10/2022 23:14:00 | Interna-Não programada-Meio ambiente-Vento | 220 | 1 | 5550 | 4,70 |
| **6072** | 10 | 2022 | 14858 | 1 | 373 | 20221039401 | 4830399212 | 1 | 3 | 07/10/2022 18:34:30 | 07/10/2022 23:41:00 | Interna-Não programada-Meio ambiente-Vento | 220 | 1 | 67617 | 5,11 |
| **6072** | 10 | 2022 | 14970 | 10 | 587 | 20221039405 | 10009951596 | 1 | 3 | 07/10/2022 18:34:49 | 08/10/2022 14:14:00 | Interna-Não programada-Meio ambiente-Vento | 220 | 1 | 31033 | 19,65 |
| **6072** | 10 | 2022 | 14940 | 1 | 135 | 20221039408 | 2900098835 | 1 | 3 | 07/10/2022 18:35:13 | 08/10/2022 01:29:00 | Interna-Não programada-Meio ambiente-Vento | 220 | 1 | 110957 | 6,90 |
| **6072** | 10 | 2022 | 14916 | 32 | 209 | 20221039410 | 2090424 | 1 | 3 | 07/10/2022 18:28:48 | 08/10/2022 11:54:46 | Interna-Não programada-Meio ambiente-Descarga Atmosférica | 34500 | 170 | 19436 | 2963,57 |
| **6072** | 10 | 2022 | 14916 | 32 | 209 | 20221039410 | 2090424 | 1 | 3 | 07/10/2022 19:45:23 | 08/10/2022 11:51:37 | Interna-Não programada-Meio ambiente-Descarga Atmosférica | 34500 | 3 | 19436 | 48,31 |
| **6072** | 10 | 2022 | 14916 | 32 | 209 | 20221039410 | 2090424 | 1 | 3 | 07/10/2022 19:45:23 | 08/10/2022 11:23:00 | Interna-Não programada-Meio ambiente-Descarga Atmosférica | 34500 | 17 | 19436 | 265,66 |
| **6072** | 10 | 2022 | 14916 | 32 | 209 | 20221039410 | 2090424 | 1 | 3 | 07/10/2022 19:45:23 | 07/10/2022 19:48:40 | Interna-Não programada-Meio ambiente-Descarga Atmosférica | 34500 | 613 | 19436 | 33,54 |
| **6072** | 10 | 2022 | 14916 | 32 | 209 | 20221039410 | 2090424 | 1 | 3 | 07/10/2022 19:45:23 | 08/10/2022 11:33:03 | Interna-Não programada-Meio ambiente-Descarga Atmosférica | 34500 | 678 | 19436 | 10708,63 |
| **6072** | 10 | 2022 | 16483 | 2 | 375 | 20221039415 | AL21172343 | 1 | 3 | 07/10/2022 18:37:06 | 08/10/2022 04:46:00 | Interna-Não programada-Meio ambiente-Descarga Atmosférica | 220 | 1 | 7569 | 10,15 |
| **6072** | 10 | 2022 | 14979 | 1 | 202 | 20221039420 | 500020747 | 1 | 3 | 07/10/2022 18:38:14 | 08/10/2022 00:23:00 | Interna-Não programada-Meio ambiente-Vento | 220 | 1 | 17763 | 5,75 |
| **6072** | 10 | 2022 | 14867 | 2 | 11 | 20221039425 | AG11000006 | 1 | 3 | 07/10/2022 18:12:30 | 08/10/2022 02:42:00 | Interna-Não programada-Meio ambiente-Vento | 220 | 65 | 8274 | 551,96 |
| **6072** | 10 | 2022 | 14890 | 5 | 34 | 20221039426 | 1990264399 | 1 | 3 | 07/10/2022 18:38:38 | 07/10/2022 20:49:00 | Interna-Não programada-Meio ambiente-Vento | 220 | 1 | 47478 | 2,17 |
| **6072** | 10 | 2022 | 15747 | 3 | 148 | 20221039431 | 460035253 | 1 | 3 | 07/10/2022 18:38:55 | 08/10/2022 00:18:00 | Interna-Não programada-Meio ambiente-Vento | 220 | 1 | 14936 | 5,65 |
| **6072** | 10 | 2022 | 14943 | 3 | 197 | 20221039434 | IH11207268 | 1 | 3 | 07/10/2022 18:39:54 | 08/10/2022 09:30:00 | Interna-Não programada-Meio ambiente-Vento | 220 | 3 | 14310 | 44,51 |
| **6072** | 10 | 2022 | 14936 | 5 | 237 | 20221039442 | 10017367571 | 1 | 3 | 07/10/2022 18:41:00 | 07/10/2022 20:18:00 | Interna-Não programada-Meio ambiente-Vento | 220 | 1 | 41289 | 1,62 |
| **6072** | 10 | 2022 | 14956 | 2 | 581 | 20221039443 | MY21241651 | 1 | 3 | 07/10/2022 18:41:04 | 09/10/2022 08:14:00 | Interna-Não programada-Meio ambiente-Descarga Atmosférica | 220 | 2 | 33108 | 75,10 |
| **6072** | 10 | 2022 | 14918 | 31 | 1 | 20221039444 | FB12211536 | 1 | 3 | 07/10/2022 18:41:09 | 08/10/2022 09:57:00 | Interna-Não programada-Meio ambiente-Descarga Atmosférica | 34500 | 115 | 33935 | 1755,38 |
| **6072** | 10 | 2022 | 15732 | 2 | 418 | 20221039445 | DE21123040 | 1 | 3 | 07/10/2022 18:22:02 | 07/10/2022 20:48:00 | Interna-Não programada-Meio ambiente-Vento | 220 | 2 | 15873 | 4,87 |
| **6072** | 10 | 2022 | 14893 | 1 | 243 | 20221039449 | DJ21248482 | 1 | 3 | 07/10/2022 18:42:11 | 07/10/2022 21:55:00 | Interna-Não programada-Meio ambiente-Vento | 220 | 1 | 5298 | 3,21 |
| **6072** | 10 | 2022 | 14972 | 1 | 363 | 20221039453 | CQ21109235 | 1 | 3 | 07/10/2022 18:42:29 | 08/10/2022 13:17:00 | Interna-Não programada-Meio ambiente-Vento | 220 | 1 | 2407 | 18,58 |
| **6072** | 10 | 2022 | 14920 | 31 | 80 | 20221039455 | 30069154 | 1 | 3 | 07/10/2022 18:42:50 | 07/10/2022 22:13:00 | Interna-Não programada-Meio ambiente-Vento | 220 | 1 | 14781 | 3,50 |
| **6072** | 10 | 2022 | 14871 | 6 | 60 | 20221039462 | 13683378 | 1 | 3 | 07/10/2022 18:44:08 | 08/10/2022 02:09:00 | Interna-Não programada-Meio ambiente-Vento | 220 | 1 | 35718 | 7,41 |
| **6072** | 10 | 2022 | 14978 | 32 | 216 | 20221039464 | JL12268121 | 1 | 3 | 07/10/2022 18:44:20 | 08/10/2022 02:50:00 | Interna-Não programada-Meio ambiente-Descarga Atmosférica | 34500 | 9 | 9008 | 72,85 |

| | | | | | | | | | | | | | | | | |
|---|---|---|---|---|---|---|---|---|---|---|---|---|---|---|---|---|
| **6072** | 10 | 2022 | 16475 | 2 | 453 | 20221039475 | GN21423237 | 1 | 3 | 07/10/2022 18:46:22 | 08/10/2022 00:07:00 | Interna-Não programada-Meio ambiente-Vento | 220 | 3 | 50648 | 16,03 |
| **6072** | 10 | 2022 | 15732 | 1 | 589 | 20221039482 | BV12086489 | 1 | 3 | 07/10/2022 17:24:26 | 07/10/2022 20:36:00 | Interna-Não programada-Meio ambiente-Vento | 13800 | 17 | 15873 | 54,28 |
| **6072** | 10 | 2022 | 14904 | 34 | 283 | 20221039485 | FB12409864 | 1 | 3 | 07/10/2022 18:14:05 | 08/10/2022 09:42:00 | Interna-Não programada-Meio ambiente-Vento | 34500 | 41 | 11750 | 634,08 |
| **6072** | 10 | 2022 | 14936 | 1 | 237 | 20221039488 | 21232374 | 1 | 3 | 07/10/2022 18:48:39 | 07/10/2022 21:20:00 | Interna-Não programada-Meio ambiente-Vento | 220 | 1 | 41289 | 2,52 |
| **6072** | 10 | 2022 | 14885 | 10 | 61 | 20221039490 | 17462976 | 1 | 3 | 07/10/2022 18:48:50 | 07/10/2022 22:15:00 | Interna-Não programada-Meio ambiente-Vento | 220 | 1 | 35768 | 3,44 |
| **6072** | 10 | 2022 | 14962 | 32 | 151 | 20221039491 | PK21181914 | 1 | 3 | 07/10/2022 18:49:05 | 08/10/2022 15:44:00 | Interna-Não programada-Meio ambiente-Descarga Atmosférica | 220 | 2 | 15316 | 41,83 |
| **6072** | 10 | 2022 | 14969 | 5 | 160 | 20221039493 | 10006067636 | 1 | 3 | 07/10/2022 18:49:26 | 07/10/2022 23:56:00 | Interna-Não programada-Meio ambiente-Vento | 220 | 1 | 41407 | 5,11 |
| **6072** | 10 | 2022 | 14943 | 1 | 197 | 20221039500 | IH11202483 | 1 | 3 | 07/10/2022 17:29:28 | 08/10/2022 02:17:00 | Interna-Não programada-Meio ambiente-Descarga Atmosférica | 220 | 16 | 14310 | 140,68 |
| **6072** | 10 | 2022 | 14889 | 30 | 34 | 20221039501 | CT12333726 | 1 | 3 | 07/10/2022 18:50:13 | 08/10/2022 15:10:00 | Interna-Não programada-Meio ambiente-Vento | 34500 | 1 | 21088 | 20,33 |
| **6072** | 10 | 2022 | 14961 | 3 | 190 | 20221039505 | PI11139796 | 1 | 3 | 07/10/2022 18:27:55 | 07/10/2022 19:37:00 | Interna-Não programada-Meio ambiente-Vento | 220 | 208 | 40529 | 239,49 |
| **6072** | 10 | 2022 | 15740 | 5 | 420 | 20221039506 | 10031905194 | 1 | 3 | 07/10/2022 18:50:43 | 07/10/2022 22:53:00 | Interna-Não programada-Meio ambiente-Vento | 220 | 1 | 51937 | 4,04 |
| **6072** | 10 | 2022 | 15747 | 1 | 148 | 20221039509 | - | 1 | 3 | 07/10/2022 17:13:54 | 08/10/2022 00:14:24 | Interna-Não programada-Meio ambiente-Vento | 13800 | 42 | 14936 | 294,35 |
| **6072** | 10 | 2022 | 15747 | 1 | 148 | 20221039509 | - | 1 | 3 | 07/10/2022 23:54:53 | 08/10/2022 00:14:24 | Interna-Não programada-Meio ambiente-Vento | 13800 | 1 | 14936 | 0,33 |
| **6072** | 10 | 2022 | 16485 | 31 | 576 | 20221039511 | PU21197199 | 1 | 3 | 07/10/2022 18:51:13 | 08/10/2022 13:49:00 | Interna-Não programada-Meio ambiente-Vento | 220 | 1 | 5223 | 18,96 |
| **6072** | 10 | 2022 | 14945 | 1 | 185 | 20221039517 | 1780004683 | 1 | 3 | 07/10/2022 18:53:00 | 08/10/2022 01:21:01 | Interna-Não programada-Meio ambiente-Vento | 220 | 1 | 10061 | 6,47 |
| **6072** | 10 | 2022 | 14916 | 1 | 209 | 20221039519 | 2090214 | 1 | 3 | 07/10/2022 18:46:00 | 08/10/2022 12:32:56 | Interna-Não programada-Meio ambiente-Vento | 13800 | 3 | 19436 | 53,35 |
| **6072** | 10 | 2022 | 14916 | 1 | 209 | 20221039519 | 2090214 | 1 | 3 | 07/10/2022 18:46:00 | 08/10/2022 01:42:03 | Interna-Não programada-Meio ambiente-Vento | 13800 | 814 | 19436 | 5644,41 |
| **6072** | 10 | 2022 | 14916 | 1 | 209 | 20221039519 | 2090214 | 1 | 3 | 07/10/2022 18:46:00 | 08/10/2022 10:18:47 | Interna-Não programada-Meio ambiente-Vento | 13800 | 1451 | 19436 | 22557,81 |
| **6072** | 10 | 2022 | 14859 | 1 | 454 | 20221039520 | LA11062219 | 1 | 3 | 07/10/2022 18:42:38 | 07/10/2022 21:15:00 | Interna-Não programada-Meio ambiente-Vento | 220 | 65 | 27390 | 165,06 |
| **6072** | 10 | 2022 | 15728 | 31 | 322 | 20221039522 | BV21285101 | 1 | 3 | 07/10/2022 18:53:49 | 08/10/2022 07:45:00 | Interna-Não programada-Meio ambiente-Vento | 220 | 2 | 2516 | 25,71 |
| **6072** | 10 | 2022 | 14956 | 31 | 114 | 20221039523 | MY12306477 | 1 | 3 | 07/10/2022 18:53:49 | 10/10/2022 12:45:54 | Interna-Não programada-Meio ambiente-Vento | 34500 | 1 | 33108 | 65,87 |
| **6072** | 10 | 2022 | 15734 | 2 | 394 | 20221039529 | KR12276380 | 1 | 3 | 07/10/2022 18:49:52 | 07/10/2022 23:46:00 | Interna-Não programada-Meio ambiente-Descarga Atmosférica | 13800 | 8 | 2555 | 39,48 |
| **6072** | 10 | 2022 | 15741 | 3 | 420 | 20221039533 | 10003469415 | 1 | 3 | 07/10/2022 18:55:27 | 07/10/2022 22:33:00 | Interna-Não programada-Meio ambiente-Vento | 220 | 1 | 86843 | 3,63 |
| **6072** | 10 | 2022 | 14969 | 5 | 160 | 20221039534 | 10030844078 | 1 | 3 | 07/10/2022 18:55:33 | 08/10/2022 10:55:00 | Interna-Não programada-Meio ambiente-Vento | 220 | 1 | 41407 | 15,99 |
| **6072** | 10 | 2022 | 14923 | 1 | 85 | 20221039536 | 730128260 | 1 | 3 | 07/10/2022 18:55:47 | 07/10/2022 22:52:00 | Interna-Não programada-Meio ambiente-Vento | 220 | 1 | 33539 | 3,94 |
| **6072** | 10 | 2022 | 14930 | 35 | 374 | 20221039549 | FA12322723 | 1 | 3 | 07/10/2022 18:57:33 | 07/10/2022 21:04:00 | Interna-Não programada-Meio ambiente-Vento | 34500 | 31 | 54841 | 65,33 |
| **6072** | 10 | 2022 | 16475 | 1 | 453 | 20221039550 | 16252895 | 1 | 3 | 07/10/2022 18:57:44 | 08/10/2022 01:26:00 | Interna-Não programada-Meio ambiente-Vento | 220 | 1 | 50648 | 6,47 |
| **6072** | 10 | 2022 | 14944 | 4 | 124 | 20221039551 | 150072880 | 1 | 3 | 07/10/2022 18:57:50 | 08/10/2022 08:44:00 | Interna-Não programada-Meio ambiente-Vento | 220 | 1 | 24361 | 13,77 |
| **6072** | 10 | 2022 | 14944 | 2 | 426 | 20221039552 | PJ21029524 | 1 | 3 | 07/10/2022 18:58:06 | 08/10/2022 10:53:00 | Interna-Não programada-Meio ambiente-Vento | 220 | 1 | 24361 | 15,91 |
| **6072** | 10 | 2022 | 15728 | 1 | 397 | 20221039557 | BV21324942 | 1 | 3 | 07/10/2022 18:58:23 | 08/10/2022 09:01:00 | Interna-Não programada-Meio ambiente-Vento | 220 | 2 | 2516 | 28,09 |
| **6072** | 10 | 2022 | 14963 | 2 | 414 | 20221039558 | PO18401688TS | 1 | 3 | 07/10/2022 12:55:46 | 08/10/2022 03:29:00 | Interna-Não programada-Meio ambiente-Vento | 13800 | 25 | 27731 | 363,85 |
| **6072** | 10 | 2022 | 14909 | 19 | 58 | 20221039567 | GN11241439 | 1 | 3 | 07/10/2022 18:41:44 | 08/10/2022 00:15:00 | Interna-Não programada-Meio ambiente-Vento | 220 | 61 | 39630 | 338,82 |
| **6072** | 10 | 2022 | 14937 | 6 | 237 | 20221039568 | AN11370433 | 1 | 3 | 07/10/2022 18:56:13 | 07/10/2022 20:31:00 | Interna-Não programada-Meio ambiente-Vento | 220 | 92 | 33900 | 145,33 |
| **6072** | 10 | 2022 | 14889 | 30 | 34 | 20221039569 | CT12286877 | 1 | 3 | 07/10/2022 18:44:08 | 08/10/2022 14:57:42 | Interna-Não programada-Meio ambiente-Vento | 34500 | 1 | 21088 | 20,23 |
| **6072** | 10 | 2022 | 14889 | 30 | 34 | 20221039569 | CT12286877 | 1 | 3 | 07/10/2022 18:44:08 | 08/10/2022 07:54:47 | Interna-Não programada-Meio ambiente-Vento | 34500 | 2 | 21088 | 26,36 |
| **6072** | 10 | 2022 | 14924 | 32 | 88 | 20221039572 | IB21311088 | 1 | 3 | 07/10/2022 19:00:25 | 07/10/2022 20:18:00 | Interna-Não programada-Meio ambiente-Descarga Atmosférica | 220 | 1 | 10198 | 1,29 |
| **6072** | 10 | 2022 | 14930 | 35 | 374 | 20221039573 | FA12309114 | 1 | 3 | 07/10/2022 18:00:36 | 08/10/2022 12:29:00 | Interna-Não programada-Meio ambiente-Descarga Atmosférica | 34500 | 20 | 54841 | 369,47 |
| **6072** | 10 | 2022 | 14961 | 32 | 325 | 20221039575 | PI12141040 | 1 | 3 | 07/10/2022 18:25:41 | 09/10/2022 02:15:00 | Interna-Não programada-Meio ambiente-Vento | 34500 | 79 | 40529 | 2513,93 |
| **6072** | 10 | 2022 | 14940 | 31 | 135 | 20221039577 | SN12399549 | 1 | 3 | 07/10/2022 19:02:59 | 07/10/2022 23:27:00 | Interna-Não programada-Meio ambiente-Vento | 34500 | 8 | 110957 | 35,20 |
| **6072** | 10 | 2022 | 14963 | 2 | 414 | 20221039585 | PO12390358 | 1 | 3 | 07/10/2022 18:05:06 | 07/10/2022 23:23:00 | Interna-Não programada-Meio ambiente-Vento | 13800 | 8 | 27731 | 42,39 |
| **6072** | 10 | 2022 | 14940 | 3 | 459 | 20221039587 | 10003892970 | 1 | 3 | 07/10/2022 19:05:15 | 07/10/2022 22:14:00 | Interna-Não programada-Meio ambiente-Vento | 220 | 1 | 110957 | 3,15 |
| **6072** | 10 | 2022 | 14904 | 34 | 283 | 20221039591 | FB12409931 | 1 | 3 | 07/10/2022 18:57:27 | 08/10/2022 09:21:00 | Interna-Não programada-Meio ambiente-Vento | 34500 | 44 | 11750 | 633,27 |
| **6072** | 10 | 2022 | 14930 | 35 | 374 | 20221039593 | FA21341483 | 1 | 3 | 07/10/2022 19:06:23 | 08/10/2022 10:34:00 | Interna-Não programada-Meio ambiente-Vento | 220 | 1 | 54841 | 15,46 |
| **6072** | 10 | 2022 | 14898 | 2 | 50 | 20221039600 | EA21114703 | 1 | 3 | 07/10/2022 19:08:28 | 08/10/2022 16:00:00 | Interna-Não programada-Meio ambiente-Descarga Atmosférica | 220 | 1 | 12796 | 20,86 |
| **6072** | 10 | 2022 | 14918 | 1 | 1 | 20221039604 | 10035005473 | 1 | 3 | 07/10/2022 19:08:43 | 08/10/2022 11:39:19 | Interna-Não programada-Meio ambiente-Vento | 220 | 1 | 33935 | 16,51 |
| **6072** | 10 | 2022 | 15741 | 11 | 420 | 20221039607 | 16021708 | 1 | 3 | 07/10/2022 19:09:16 | 07/10/2022 20:49:00 | Interna-Não programada-Meio ambiente-Vento | 220 | 1 | 86843 | 1,66 |
| **6072** | 10 | 2022 | 14957 | 2 | 145 | 20221039614 | PG21117029 | 1 | 3 | 07/10/2022 19:10:52 | 07/10/2022 21:09:00 | Interna-Não programada-Meio ambiente-Descarga Atmosférica | 220 | 1 | 4552 | 1,97 |
| **6072** | 10 | 2022 | 14905 | 31 | 184 | 20221039621 | NP21235921 | 1 | 3 | 07/10/2022 19:12:54 | 08/10/2022 02:45:00 | Interna-Não programada-Meio ambiente-Vento | 220 | 1 | 5550 | 7,53 |
| **6072** | 10 | 2022 | 14947 | 1 | 132 | 20221039627 | NR12414509 | 1 | 3 | 07/10/2022 19:13:49 | 07/10/2022 22:28:00 | Interna-Não programada-Meio ambiente-Vento | 13800 | 29 | 13835 | 93,86 |
| **6072** | 10 | 2022 | 14957 | 2 | 145 | 20221039629 | PG21152973 | 1 | 3 | 07/10/2022 19:14:21 | 07/10/2022 22:11:00 | Interna-Não programada-Meio ambiente-Descarga Atmosférica | 220 | 1 | 4552 | 2,94 |
| **6072** | 10 | 2022 | 14988 | 1 | 313 | 20221039630 | PK21047329 | 1 | 3 | 07/10/2022 19:14:33 | 08/10/2022 17:39:00 | Interna-Não programada-Meio ambiente-Descarga Atmosférica | 220 | 1 | 4329 | 22,41 |
| **6072** | 10 | 2022 | 16491 | 1 | 17 | 20221039633 | 1010016298 | 1 | 3 | 07/10/2022 19:15:33 | 08/10/2022 02:03:00 | Interna-Não programada-Meio ambiente-Vento | 220 | 1 | 17888 | 6,79 |
| **6072** | 10 | 2022 | 14876 | 1 | 458 | 20221039634 | GT18447064TS | 1 | 3 | 07/10/2022 08:35:51 | 08/10/2022 01:08:00 | Interna-Não programada-Meio ambiente-Descarga Atmosférica | 13800 | 20 | 10294 | 330,72 |
| **6072** | 10 | 2022 | 14930 | 4 | 374 | 20221039638 | 610083648 | 1 | 3 | 07/10/2022 19:15:52 | 08/10/2022 09:13:00 | Interna-Não programada-Meio ambiente-Vento | 220 | 1 | 54841 | 13,95 |
| **6072** | 10 | 2022 | 14918 | 1 | 472 | 20221039643 | PS12123497 | 1 | 3 | 07/10/2022 19:16:22 | 07/10/2022 21:39:00 | Interna-Não programada-Meio ambiente-Descarga Atmosférica | 13800 | 15 | 33935 | 35,66 |
| **6072** | 10 | 2022 | 16475 | 2 | 453 | 20221039644 | 10004994858 | 1 | 3 | 07/10/2022 19:17:03 | 07/10/2022 22:56:00 | Interna-Não programada-Meio ambiente-Vento | 220 | 1 | 50648 | 3,65 |
| **6072** | 10 | 2022 | 14918 | 31 | 1 | 20221039645 | FB11277946 | 1 | 3 | 07/10/2022 19:17:27 | 08/10/2022 11:35:00 | Interna-Não programada-Meio ambiente-Vento | 220 | 1 | 33935 | 16,29 |
| **6072** | 10 | 2022 | 15738 | 2 | 62 | 20221039646 | 10019126199 | 1 | 3 | 07/10/2022 19:17:37 | 07/10/2022 22:48:00 | Interna-Não programada-Meio ambiente-Vento | 220 | 1 | 39887 | 3,51 |
| **6072** | 10 | 2022 | 14867 | 2 | 11 | 20221039648 | AG11091517 | 1 | 3 | 07/10/2022 16:35:12 | 08/10/2022 03:42:00 | Interna-Não programada-Meio ambiente-Vento | 220 | 66 | 8274 | 733,48 |
| **6072** | 10 | 2022 | 14970 | 1 | 587 | 20221039654 | 630505469 | 1 | 3 | 07/10/2022 19:18:48 | 07/10/2022 23:19:00 | Interna-Não programada-Meio ambiente-Vento | 220 | 1 | 31033 | 4,00 |
| **6072** | 10 | 2022 | 16494 | 2 | 129 | 20221039655 | NQ11275488 | 1 | 3 | 07/10/2022 16:55:42 | 07/10/2022 20:24:00 | Interna-Não programada-Meio ambiente-Vento | 220 | 44 | 17524 | 152,75 |
| **6072** | 10 | 2022 | 14869 | 32 | 320 | 20221039661 | 10024508215 | 1 | 3 | 07/10/2022 19:20:53 | 07/10/2022 21:13:00 | Interna-Não programada-Meio ambiente-Vento | 220 | 1 | 4849 | 1,87 |
| **6072** | 10 | 2022 | 15738 | 1 | 62 | 20221039664 | 10018279633 | 1 | 3 | 07/10/2022 19:09:48 | 08/10/2022 01:02:00 | Interna-Não programada-Meio ambiente-Vento | 220 | 1 | 39887 | 5,87 |
| **6072** | 10 | 2022 | 14864 | 2 | 344 | 20221039665 | AP11000069 | 1 | 3 | 07/10/2022 19:21:17 | 08/10/2022 08:52:00 | Interna-Não programada-Meio ambiente-Vento | 220 | 6 | 31664 | 81,07 |
| **6072** | 10 | 2022 | 14871 | 9 | 60 | 20221039668 | 13789533 | 1 | 3 | 07/10/2022 19:21:51 | 08/10/2022 10:04:00 | Interna-Não programada-Meio ambiente-Vento | 220 | 1 | 35718 | 14,70 |
| **6072** | 10 | 2022 | 14930 | 35 | 374 | 20221039678 | FA12072571 | 1 | 3 | 07/10/2022 16:36:31 | 07/10/2022 23:24:00 | Interna-Não programada-Meio ambiente-Descarga Atmosférica | 34500 | 11 | 54841 | 74,71 |
| **6072** | 10 | 2022 | 14984 | 2 | 176 | 20221039681 | TR12468135 | 1 | 3 | 07/10/2022 19:24:51 | 07/10/2022 21:22:00 | Interna-Não programada-Meio ambiente-Vento | 13800 | 2 | 43839 | 3,90 |
| **6072** | 10 | 2022 | 14971 | 4 | 421 | 20221039690 | LZ12016676 | 1 | 3 | 07/10/2022 19:21:33 | 07/10/2022 21:30:00 | Interna-Não programada-Meio ambiente-Vento | 13800 | 29 | 48500 | 62,08 |
| **6072** | 10 | 2022 | 14902 | 1 | 49 | 20221039699 | FR21096833 | 1 | 3 | 07/10/2022 19:29:51 | 07/10/2022 22:21:00 | Interna-Não programada-Meio ambiente-Descarga Atmosférica | 220 | 2 | 5399 | 5,71 |
| **6072** | 10 | 2022 | 14978 | 35 | 216 | 20221039700 | TL12261919 | 1 | 3 | 07/10/2022 18:46:52 | 08/10/2022 14:24:00 | Interna-Não programada-Meio ambiente-Vento | 34500 | 41 | 9008 | 804,37 |
| **6072** | 10 | 2022 | 16476 | 9 | 453 | 20221039702 | 10028011153 | 1 | 3 | 07/10/2022 19:29:58 | 08/10/2022 01:07:00 | Interna-Não programada-Meio ambiente-Vento | 220 | 1 | 34028 | 5,62 |
| **6072** | 10 | 2022 | 14987 | 2 | 201 | 20221039704 | 660065344 | 1 | 3 | 07/10/2022 19:30:30 | 07/10/2022 22:40:00 | Interna-Não programada-Meio ambiente-Vento | 220 | 1 | 17906 | 3,16 |
| **6072** | 10 | 2022 | 14984 | 2 | 176 | 20221039706 | 40020769 | 1 | 3 | 07/10/2022 19:30:42 | 08/10/2022 10:33:00 | Interna-Não programada-Meio ambiente-Vento | 220 | 1 | 43839 | 15,04 |

| | | | | | | | | | | | | | | | | |
|---|---|---|---|---|---|---|---|---|---|---|---|---|---|---|---|---|
| **6072** | 10 | 2022 | 16483 | 1 | 375 | 20221039716 | 430006639 | 1 | 3 | 07/10/2022 19:31:54 | 08/10/2022 02:34:00 | Interna-Não programada-Meio ambiente-Vento | 220 | 1 | 7569 | 7,03 |
| **6072** | 10 | 2022 | 14934 | 1 | 144 | 20221039724 | JT12334266 | 1 | 3 | 07/10/2022 13:48:51 | 08/10/2022 05:40:00 | Interna-Não programada-Meio ambiente-Vento | 13800 | 1 | 7235 | 15,85 |
| **6072** | 10 | 2022 | 15740 | 4 | 420 | 20221039733 | 200258060 | 1 | 3 | 07/10/2022 19:34:04 | 08/10/2022 10:03:00 | Interna-Não programada-Meio ambiente-Vento | 220 | 1 | 51937 | 14,48 |
| **6072** | 10 | 2022 | 14858 | 6 | 373 | 20221039737 | LA12148934 | 1 | 3 | 07/10/2022 18:59:32 | 07/10/2022 20:27:00 | Interna-Não programada-Meio ambiente-Vento | 13800 | 172 | 67617 | 250,74 |
| **6072** | 10 | 2022 | 15744 | 3 | 103 | 20221039741 | 10035516060 | 1 | 3 | 07/10/2022 19:34:56 | 08/10/2022 14:17:00 | Interna-Não programada-Meio ambiente-Vento | 220 | 1 | 24679 | 18,70 |
| **6072** | 10 | 2022 | 14923 | 1 | 200 | 20221039742 | 1530004461 | 1 | 3 | 07/10/2022 19:35:00 | 08/10/2022 09:40:26 | Interna-Não programada-Meio ambiente-Vento | 220 | 1 | 33539 | 14,09 |
| **6072** | 10 | 2022 | 14857 | 14 | 240 | 20221039744 | 10595090 | 1 | 3 | 07/10/2022 19:35:11 | 07/10/2022 21:14:00 | Interna-Não programada-Meio ambiente-Vento | 220 | 1 | 19917 | 1,65 |
| **6072** | 10 | 2022 | 14951 | 1 | 7 | 20221039747 | PB11133204 | 1 | 3 | 07/10/2022 19:35:49 | 08/10/2022 08:24:48 | Interna-Não programada-Meio ambiente-Árvore ou Vegetação | 220 | 83 | 15038 | 1063,76 |
| **6072** | 10 | 2022 | 16479 | 1 | 386 | 20221039748 | VA11171675 | 1 | 3 | 07/10/2022 19:30:40 | 07/10/2022 21:00:00 | Interna-Não programada-Meio ambiente-Vento | 220 | 153 | 55357 | 227,80 |
| **6072** | 10 | 2022 | 14869 | 32 | 320 | 20221039754 | AK11336310 | 1 | 3 | 07/10/2022 19:37:11 | 07/10/2022 20:48:00 | Interna-Não programada-Meio ambiente-Vento | 220 | 72 | 4849 | 84,98 |
| **6072** | 10 | 2022 | 14930 | 35 | 374 | 20221039755 | FA21195946 | 1 | 3 | 07/10/2022 19:37:18 | 08/10/2022 01:38:00 | Interna-Não programada-Meio ambiente-Descarga Atmosférica | 220 | 1 | 54841 | 6,01 |
| **6072** | 10 | 2022 | 14987 | 1 | 201 | 20221039759 | 660030962 | 1 | 3 | 07/10/2022 19:37:54 | 08/10/2022 01:53:00 | Interna-Não programada-Meio ambiente-Vento | 220 | 1 | 17906 | 6,25 |
| **6072** | 10 | 2022 | 14940 | 1 | 389 | 20221039765 | LZ21265535 | 1 | 3 | 07/10/2022 19:38:45 | 08/10/2022 00:09:00 | Interna-Não programada-Meio ambiente-Vento | 220 | 1 | 110957 | 4,50 |
| **6072** | 10 | 2022 | 14881 | 1 | 97 | 20221039772 | DV18460925TS | 1 | 3 | 07/10/2022 19:38:46 | 08/10/2022 14:51:00 | Interna-Não programada-Meio ambiente-Vento | 13800 | 93 | 12036 | 1785,96 |
| **6072** | 10 | 2022 | 16493 | 1 | 107 | 20221039779 | LB21186540 | 1 | 3 | 07/10/2022 19:41:15 | 08/10/2022 02:11:00 | Interna-Não programada-Meio ambiente-Vento | 220 | 2 | 16706 | 12,99 |
| **6072** | 10 | 2022 | 14980 | 2 | 171 | 20221039785 | SM11000021 | 1 | 3 | 07/10/2022 19:41:53 | 07/10/2022 20:50:00 | Interna-Não programada-Meio ambiente-Vento | 220 | 119 | 13742 | 135,10 |
| **6072** | 10 | 2022 | 14916 | 31 | 209 | 20221039787 | GH12151252 | 1 | 3 | 07/10/2022 19:31:26 | 08/10/2022 21:40:00 | Interna-Não programada-Meio ambiente-Vento | 34500 | 8 | 19436 | 209,14 |
| **6072** | 10 | 2022 | 14865 | 2 | 9 | 20221039788 | AC11323463 | 1 | 3 | 07/10/2022 19:42:38 | 07/10/2022 23:45:00 | Interna-Não programada-Meio ambiente-Descarga Atmosférica | 220 | 9 | 17992 | 36,36 |
| **6072** | 10 | 2022 | 14867 | 1 | 11 | 20221039789 | AG12223122 | 1 | 3 | 07/10/2022 16:45:56 | 08/10/2022 01:25:52 | Interna-Não programada-Meio ambiente-Vento | 13800 | 167 | 8274 | 1447,15 |
| **6072** | 10 | 2022 | 14921 | 2 | 8 | 20221039790 | EU11085780 | 1 | 3 | 07/10/2022 19:43:18 | 08/10/2022 13:04:00 | Interna-Não programada-Meio ambiente-Vento | 220 | 128 | 12046 | 2220,16 |
| **6072** | 10 | 2022 | 15745 | 7 | 103 | 20221039792 | JT12104476RE | 1 | 3 | 06/10/2022 16:31:09 | 08/10/2022 14:35:00 | Interna-Não programada-Meio ambiente-Vento | 13800 | 14 | 21048 | 644,90 |
| **6072** | 10 | 2022 | 16484 | 32 | 570 | 20221039805 | RV12306606 | 1 | 3 | 07/10/2022 10:28:29 | 08/10/2022 00:01:00 | Interna-Não programada-Meio ambiente-Vento | 34500 | 27 | 6743 | 365,63 |
| **6072** | 10 | 2022 | 14923 | 1 | 85 | 20221039806 | IR12055871 | 1 | 3 | 07/10/2022 19:44:16 | 08/10/2022 09:11:00 | Interna-Não programada-Meio ambiente-Vento | 13800 | 6 | 33539 | 80,67 |
| **6072** | 10 | 2022 | 14904 | 31 | 283 | 20221039807 | FB11255059 | 1 | 3 | 07/10/2022 19:44:17 | 07/10/2022 23:25:00 | Interna-Não programada-Meio ambiente-Descarga Atmosférica | 220 | 10 | 11750 | 36,79 |
| **6072** | 10 | 2022 | 14916 | 31 | 209 | 20221039811 | SD12090135 | 1 | 3 | 07/10/2022 19:34:15 | 08/10/2022 21:40:26 | Interna-Não programada-Meio ambiente-Vento | 34500 | 118 | 19436 | 3080,16 |
| **6072** | 10 | 2022 | 15741 | 11 | 420 | 20221039814 | 200563191 | 1 | 3 | 07/10/2022 19:46:05 | 07/10/2022 23:52:00 | Interna-Não programada-Meio ambiente-Vento | 220 | 1 | 86843 | 4,10 |
| **6072** | 10 | 2022 | 14909 | 19 | 58 | 20221039820 | 10008460025 | 1 | 3 | 07/10/2022 19:47:06 | 08/10/2022 00:43:00 | Interna-Não programada-Meio ambiente-Vento | 220 | 1 | 39630 | 4,93 |
| **6072** | 10 | 2022 | 14961 | 1 | 190 | 20221039821 | 2960224316 | 1 | 3 | 07/10/2022 19:47:06 | 08/10/2022 03:29:00 | Interna-Não programada-Meio ambiente-Vento | 220 | 1 | 40529 | 7,70 |
| **6072** | 10 | 2022 | 14987 | 1 | 540 | 20221039822 | SV21284597 | 1 | 3 | 07/10/2022 19:47:19 | 08/10/2022 01:01:00 | Interna-Não programada-Meio ambiente-Vento | 220 | 1 | 17906 | 5,23 |
| **6072** | 10 | 2022 | 16481 | 2 | 574 | 20221039824 | ZN12312225 | 1 | 3 | 07/10/2022 19:47:39 | 08/10/2022 08:58:00 | Interna-Não programada-Meio ambiente-Descarga Atmosférica | 13800 | 9 | 5677 | 118,55 |
| **6072** | 10 | 2022 | 14937 | 8 | 237 | 20221039826 | AN21226805 | 1 | 3 | 07/10/2022 19:47:42 | 07/10/2022 23:30:00 | Interna-Não programada-Meio ambiente-Vento | 220 | 1 | 33900 | 3,70 |
| **6072** | 10 | 2022 | 14921 | 1 | 169 | 20221039833 | BZ11052164 | 1 | 3 | 07/10/2022 19:15:39 | 08/10/2022 14:10:11 | Interna-Não programada-Meio ambiente-Vento | 220 | 87 | 12046 | 1645,07 |
| **6072** | 10 | 2022 | 16491 | 2 | 473 | 20221039835 | BS11375304 | 1 | 3 | 07/10/2022 19:48:30 | 08/10/2022 06:57:00 | Interna-Não programada-Meio ambiente-Vento | 220 | 17 | 17888 | 189,41 |
| **6072** | 10 | 2022 | 14944 | 31 | 124 | 20221039852 | MR10396045 | 1 | 3 | 07/10/2022 19:05:09 | 07/10/2022 21:47:55 | Interna-Não programada-Meio ambiente-Vento | 34500 | 48 | 24361 | 130,21 |
| **6072** | 10 | 2022 | 14944 | 2 | 341 | 20221039852 | MR10396045 | 1 | 3 | 07/10/2022 19:05:09 | 07/10/2022 21:47:55 | Interna-Não programada-Meio ambiente-Vento | 34500 | 400 | 24361 | 1085,11 |
| **6072** | 10 | 2022 | 14944 | 31 | 124 | 20221039852 | MR10396045 | 1 | 3 | 07/10/2022 22:04:23 | 07/10/2022 22:19:10 | Interna-Não programada-Meio ambiente-Vento | 34500 | 48 | 24361 | 11,83 |
| **6072** | 10 | 2022 | 14944 | 2 | 341 | 20221039852 | MR10396045 | 1 | 3 | 07/10/2022 22:04:23 | 07/10/2022 22:19:10 | Interna-Não programada-Meio ambiente-Vento | 34500 | 400 | 24361 | 98,56 |
| **6072** | 10 | 2022 | 14942 | 5 | 233 | 20221039853 | GN11347764 | 1 | 3 | 07/10/2022 19:53:01 | 07/10/2022 21:28:00 | Interna-Não programada-Meio ambiente-Descarga Atmosférica | 220 | 130 | 54281 | 205,80 |
| **6072** | 10 | 2022 | 16493 | 2 | 388 | 20221039855 | TJ12319657 | 1 | 3 | 07/10/2022 19:53:42 | 08/10/2022 00:36:00 | Interna-Não programada-Meio ambiente-Descarga Atmosférica | 13800 | 6 | 16706 | 28,23 |
| **6072** | 10 | 2022 | 14928 | 1 | 91 | 20221039857 | IW21171158 | 1 | 3 | 07/10/2022 19:54:13 | 07/10/2022 22:04:00 | Interna-Não programada-Meio ambiente-Vento | 220 | 1 | 12086 | 2,16 |
| **6072** | 10 | 2022 | 15730 | 2 | 415 | 20221039861 | RV21271402 | 1 | 3 | 07/10/2022 19:54:52 | 08/10/2022 14:00:00 | Interna-Não programada-Meio ambiente-Vento | 220 | 1 | 1328 | 18,09 |
| **6072** | 10 | 2022 | 14909 | 20 | 58 | 20221039864 | 16223950 | 1 | 3 | 07/10/2022 19:55:29 | 07/10/2022 21:46:00 | Interna-Não programada-Meio ambiente-Vento | 220 | 1 | 39630 | 1,84 |
| **6072** | 10 | 2022 | 14911 | 1 | 71 | 20221039867 | GS21319470 | 1 | 3 | 07/10/2022 19:56:11 | 07/10/2022 22:53:00 | Interna-Não programada-Meio ambiente-Vento | 220 | 1 | 15171 | 2,95 |
| **6072** | 10 | 2022 | 14966 | 11 | 57 | 20221039868 | 14070030 | 1 | 3 | 07/10/2022 19:56:58 | 08/10/2022 08:40:00 | Interna-Não programada-Meio ambiente-Vento | 220 | 1 | 31957 | 12,72 |
| **6072** | 10 | 2022 | 14856 | 12 | 240 | 20221039870 | 12337754 | 1 | 3 | 07/10/2022 19:58:04 | 07/10/2022 22:05:00 | Interna-Não programada-Meio ambiente-Vento | 220 | 1 | 18759 | 2,12 |
| **6072** | 10 | 2022 | 15741 | 9 | 420 | 20221039881 | AP11160159 | 1 | 3 | 07/10/2022 19:52:23 | 07/10/2022 21:53:00 | Interna-Não programada-Meio ambiente-Descarga Atmosférica | 220 | 147 | 86843 | 295,51 |
| **6072** | 10 | 2022 | 14876 | 1 | 23 | 20221039888 | 10001045979 | 1 | 3 | 07/10/2022 20:00:03 | 08/10/2022 13:02:00 | Interna-Não programada-Meio ambiente-Vento | 220 | 1 | 10294 | 17,03 |
| **6072** | 10 | 2022 | 14872 | 12 | 60 | 20221039890 | GN11164777 | 1 | 3 | 07/10/2022 20:00:17 | 08/10/2022 02:41:00 | Interna-Não programada-Meio ambiente-Vento | 220 | 11 | 40102 | 73,46 |
| **6072** | 10 | 2022 | 14921 | 2 | 8 | 20221039891 | EU21296108 | 1 | 3 | 07/10/2022 20:00:37 | 08/10/2022 19:07:00 | Interna-Não programada-Meio ambiente-Descarga Atmosférica | 220 | 1 | 12046 | 23,11 |
| **6072** | 10 | 2022 | 16485 | 1 | 576 | 20221039893 | PU21457081 | 1 | 3 | 07/10/2022 20:01:04 | 08/10/2022 12:05:00 | Interna-Não programada-Meio ambiente-Vento | 220 | 1 | 5223 | 16,07 |
| **6072** | 10 | 2022 | 14894 | 2 | 204 | 20221039896 | PV12381248 | 1 | 3 | 07/10/2022 20:01:43 | 08/10/2022 00:33:00 | Interna-Não programada-Meio ambiente-Vento | 13800 | 2 | 18476 | 9,04 |
| **6072** | 10 | 2022 | 15748 | 31 | 148 | 20221039897 | IP21152016 | 1 | 3 | 07/10/2022 20:02:37 | 08/10/2022 02:02:00 | Interna-Não programada-Meio ambiente-Vento | 220 | 1 | 11891 | 5,99 |
| **6072** | 10 | 2022 | 14968 | 2 | 113 | 20221039898 | 1040012775 | 1 | 3 | 07/10/2022 20:02:47 | 08/10/2022 12:29:00 | Interna-Não programada-Meio ambiente-Vento | 220 | 1 | 10541 | 16,44 |
| **6072** | 10 | 2022 | 14941 | 31 | 329 | 20221039902 | MP12083682 | 1 | 3 | 07/10/2022 17:12:24 | 08/10/2022 07:02:00 | Interna-Não programada-Meio ambiente-Vento | 34500 | 52 | 7583 | 718,99 |
| **6072** | 10 | 2022 | 14921 | 2 | 169 | 20221039903 | BZ12295790 | 1 | 3 | 07/10/2022 20:05:20 | 08/10/2022 09:52:00 | Interna-Não programada-Meio ambiente-Descarga Atmosférica | 13800 | 6 | 12046 | 82,67 |
| **6072** | 10 | 2022 | 14970 | 4 | 160 | 20221039906 | RV21338637 | 1 | 3 | 07/10/2022 20:07:04 | 08/10/2022 09:04:00 | Interna-Não programada-Meio ambiente-Vento | 220 | 1 | 31033 | 12,95 |
| **6072** | 10 | 2022 | 14939 | 2 | 352 | 20221039912 | MU18418352TS | 1 | 3 | 07/10/2022 20:07:52 | 08/10/2022 09:48:00 | Interna-Não programada-Meio ambiente-Vento | 13800 | 95 | 13923 | 1298,54 |
| **6072** | 10 | 2022 | 14930 | 35 | 374 | 20221039934 | FA21304067 | 1 | 3 | 07/10/2022 20:14:20 | 08/10/2022 11:59:00 | Interna-Não programada-Meio ambiente-Vento | 220 | 1 | 54841 | 15,74 |
| **6072** | 10 | 2022 | 14946 | 1 | 312 | 20221039936 | OV12384176 | 1 | 3 | 07/10/2022 20:15:05 | 07/10/2022 22:44:00 | Interna-Não programada-Meio ambiente-Vento | 13800 | 10 | 10896 | 24,82 |
| **6072** | 10 | 2022 | 14956 | 5 | 581 | 20221039939 | MY11360212 | 1 | 3 | 07/10/2022 19:31:32 | 08/10/2022 00:05:00 | Interna-Não programada-Meio ambiente-Descarga Atmosférica | 220 | 14 | 33108 | 63,81 |
| **6072** | 10 | 2022 | 15730 | 32 | 245 | 20221039940 | RV21213484 | 1 | 3 | 07/10/2022 20:16:15 | 08/10/2022 15:56:00 | Interna-Não programada-Meio ambiente-Vento | 220 | 1 | 1328 | 19,66 |
| **6072** | 10 | 2022 | 14943 | 1 | 197 | 20221039941 | 4020011371 | 1 | 3 | 07/10/2022 20:16:34 | 08/10/2022 19:31:00 | Interna-Não programada-Meio ambiente-Vento | 220 | 1 | 14310 | 23,24 |
| **6072** | 10 | 2022 | 14954 | 1 | 289 | 20221039944 | 10030166622 | 1 | 3 | 07/10/2022 20:15:16 | 08/10/2022 11:46:00 | Interna-Não programada-Meio ambiente-Vento | 220 | 1 | 3578 | 15,51 |
| **6072** | 10 | 2022 | 14963 | 33 | 152 | 20221039947 | FO21088781 | 1 | 3 | 07/10/2022 20:17:59 | 08/10/2022 13:58:00 | Interna-Não programada-Meio ambiente-Vento | 220 | 1 | 27731 | 17,67 |
| **6072** | 10 | 2022 | 14904 | 32 | 283 | 20221039952 | CJ12434267 | 1 | 3 | 07/10/2022 18:37:27 | 08/10/2022 17:23:00 | Interna-Não programada-Meio ambiente-Descarga Atmosférica | 34500 | 11 | 11750 | 250,35 |
| **6072** | 10 | 2022 | 14934 | 1 | 167 | 20221039954 | 10017137843 | 1 | 3 | 07/10/2022 20:20:41 | 08/10/2022 23:30:00 | Interna-Não programada-Meio ambiente-Vento | 220 | 1 | 7235 | 27,16 |
| **6072** | 10 | 2022 | 14961 | 3 | 190 | 20221039959 | 2960206200 | 1 | 3 | 07/10/2022 20:22:09 | 08/10/2022 09:02:00 | Interna-Não programada-Meio ambiente-Vento | 220 | 1 | 40529 | 12,66 |
| **6072** | 10 | 2022 | 14879 | 36 | 27 | 20221039961 | QI12326606 | 1 | 3 | 07/10/2022 20:22:59 | 07/10/2022 20:38:00 | Interna-Não programada-Meio ambiente-Descarga Atmosférica | 34500 | 1 | 29141 | 0,25 |
| **6072** | 10 | 2022 | 16475 | 2 | 453 | 20221039963 | 10013694969 | 1 | 3 | 07/10/2022 20:24:01 | 08/10/2022 10:26:00 | Interna-Não programada-Meio ambiente-Vento | 220 | 1 | 50648 | 14,03 |
| **6072** | 10 | 2022 | 15727 | 4 | 322 | 20221039967 | BV21231502 | 1 | 3 | 07/10/2022 20:25:05 | 08/10/2022 08:39:00 | Interna-Não programada-Meio ambiente-Vento | 220 | 1 | 13065 | 12,23 |
| **6072** | 10 | 2022 | 14969 | 5 | 160 | 20221039968 | RV11159381 | 1 | 3 | 07/10/2022 20:11:03 | 07/10/2022 21:08:00 | Interna-Não programada-Meio ambiente-Vento | 220 | 92 | 41407 | 87,32 |
| **6072** | 10 | 2022 | 14943 | 3 | 197 | 20221039979 | IH18418358TS | 1 | 3 | 07/10/2022 18:16:41 | 08/10/2022 00:13:00 | Interna-Não programada-Meio ambiente-Descarga Atmosférica | 13800 | 170 | 14310 | 1009,56 |
| **6072** | 10 | 2022 | 14956 | 2 | 581 | 20221039980 | MY11036638 | 1 | 3 | 07/10/2022 20:10:25 | 07/10/2022 23:27:00 | Interna-Não programada-Meio ambiente-Descarga Atmosférica | 220 | 91 | 33108 | 298,15 |

| | | | | | | | | | | | | | | | | |
|---|---|---|---|---|---|---|---|---|---|---|---|---|---|---|---|---|
| **6072** | 10 | 2022 | 15745 | 7 | 103 | 20221039981 | 10005935448 | 1 | 3 | 07/10/2022 20:29:18 | 08/10/2022 16:33:51 | Interna-Não programada-Meio ambiente-Vento | 220 | 1 | 21048 | 20,08 |
| **6072** | 10 | 2022 | 14877 | 31 | 25 | 20221039983 | AK21220027 | 1 | 3 | 07/10/2022 20:22:43 | 08/10/2022 08:37:00 | Interna-Não programada-Meio ambiente-Vento | 220 | 1 | 7540 | 12,24 |
| **6072** | 10 | 2022 | 14916 | 31 | 209 | 20221039995 | SD12384774 | 1 | 3 | 07/10/2022 18:54:03 | 08/10/2022 14:28:00 | Interna-Não programada-Meio ambiente-Vento | 34500 | 87 | 19436 | 1702,23 |
| **6072** | 10 | 2022 | 14916 | 31 | 209 | 20221039996 | SD12218642 | 1 | 3 | 07/10/2022 19:13:21 | 08/10/2022 12:02:00 | Interna-Não programada-Meio ambiente-Descarga Atmosférica | 34500 | 115 | 19436 | 1933,25 |
| **6072** | 10 | 2022 | 14938 | 1 | 134 | 20221039998 | FN12250532 | 1 | 3 | 07/10/2022 20:12:41 | 08/10/2022 11:49:00 | Interna-Não programada-Meio ambiente-Descarga Atmosférica | 13800 | 12 | 13895 | 187,26 |
| **6072** | 10 | 2022 | 14987 | 1 | 540 | 20221040001 | SV21270422 | 1 | 3 | 07/10/2022 20:33:12 | 08/10/2022 00:27:00 | Interna-Não programada-Meio ambiente-Vento | 220 | 1 | 17906 | 3,90 |
| **6072** | 10 | 2022 | 14858 | 8 | 373 | 20221040005 | 4830330510 | 1 | 3 | 07/10/2022 20:33:41 | 07/10/2022 22:25:00 | Interna-Não programada-Meio ambiente-Vento | 220 | 1 | 67617 | 1,86 |
| **6072** | 10 | 2022 | 14921 | 2 | 8 | 20221040006 | EU21044254 | 1 | 3 | 07/10/2022 20:34:43 | 08/10/2022 13:05:00 | Interna-Não programada-Meio ambiente-Descarga Atmosférica | 220 | 1 | 12046 | 16,50 |
| **6072** | 10 | 2022 | 14980 | 1 | 171 | 20221040008 | SM11166514 | 1 | 3 | 07/10/2022 20:35:06 | 08/10/2022 02:21:00 | Interna-Não programada-Meio ambiente-Vento | 220 | 23 | 13742 | 132,59 |
| **6072** | 10 | 2022 | 14871 | 9 | 60 | 20221040012 | 15513919 | 1 | 3 | 07/10/2022 20:36:13 | 08/10/2022 00:13:00 | Interna-Não programada-Meio ambiente-Vento | 220 | 1 | 35718 | 3,61 |
| **6072** | 10 | 2022 | 14970 | 7 | 587 | 20221040017 | RV11113535 | 1 | 3 | 07/10/2022 20:33:19 | 07/10/2022 22:14:00 | Interna-Não programada-Meio ambiente-Vento | 220 | 116 | 31033 | 194,65 |
| **6072** | 10 | 2022 | 15733 | 1 | 43 | 20221040018 | KR21097543 | 1 | 3 | 07/10/2022 20:37:47 | 07/10/2022 23:50:00 | Interna-Não programada-Meio ambiente-Descarga Atmosférica | 220 | 1 | 17858 | 3,20 |
| **6072** | 10 | 2022 | 14987 | 2 | 236 | 20221040022 | VN21107946 | 1 | 3 | 07/10/2022 20:39:34 | 08/10/2022 01:15:00 | Interna-Não programada-Meio ambiente-Descarga Atmosférica | 220 | 1 | 17906 | 4,59 |
| **6072** | 10 | 2022 | 14941 | 32 | 329 | 20221040023 | MP12122364 | 1 | 3 | 07/10/2022 18:25:20 | 09/10/2022 10:34:00 | Interna-Não programada-Meio ambiente-Descarga Atmosférica | 34500 | 11 | 7583 | 441,59 |
| **6072** | 10 | 2022 | 14956 | 1 | 581 | 20221040024 | MY11346618 | 1 | 3 | 07/10/2022 20:36:22 | 08/10/2022 02:42:00 | Interna-Não programada-Meio ambiente-Descarga Atmosférica | 220 | 66 | 33108 | 402,20 |
| **6072** | 10 | 2022 | 14934 | 1 | 167 | 20221040026 | SX12033346 | 1 | 3 | 07/10/2022 20:40:32 | 08/10/2022 22:31:00 | Interna-Não programada-Meio ambiente-Vento | 13800 | 4 | 7235 | 103,36 |
| **6072** | 10 | 2022 | 14987 | 2 | 360 | 20221040032 | VN21126795 | 1 | 3 | 07/10/2022 20:42:47 | 07/10/2022 21:54:00 | Interna-Não programada-Meio ambiente-Vento | 220 | 1 | 17906 | 1,19 |
| **6072** | 10 | 2022 | 16481 | 2 | 574 | 20221040037 | ZN21370474 | 1 | 3 | 07/10/2022 20:43:57 | 07/10/2022 23:35:00 | Interna-Não programada-Meio ambiente-Vento | 220 | 6 | 5677 | 17,11 |
| **6072** | 10 | 2022 | 14943 | 1 | 197 | 20221040039 | IH11202586 | 1 | 3 | 07/10/2022 15:29:30 | 08/10/2022 21:23:00 | Interna-Não programada-Meio ambiente-Vento | 220 | 15 | 14310 | 448,37 |
| **6072** | 10 | 2022 | 14912 | 1 | 395 | 20221040040 | AD21133397 | 1 | 3 | 07/10/2022 20:44:40 | 08/10/2022 17:07:00 | Interna-Não programada-Meio ambiente-Vento | 220 | 1 | 6827 | 20,37 |
| **6072** | 10 | 2022 | 15729 | 6 | 245 | 20221040044 | RV11058118 | 1 | 3 | 07/10/2022 20:42:16 | 07/10/2022 22:22:00 | Interna-Não programada-Meio ambiente-Vento | 220 | 150 | 15746 | 249,33 |
| **6072** | 10 | 2022 | 14939 | 2 | 112 | 20221040045 | MQ21117967 | 1 | 3 | 07/10/2022 20:45:41 | 08/10/2022 01:35:00 | Interna-Não programada-Meio ambiente-Descarga Atmosférica | 220 | 1 | 13923 | 4,82 |
| **6072** | 10 | 2022 | 14918 | 33 | 123 | 20221040049 | PS12262183 | 1 | 3 | 07/10/2022 20:27:03 | 08/10/2022 08:21:00 | Interna-Não programada-Meio ambiente-Vento | 34500 | 36 | 33935 | 428,37 |
| **6072** | 10 | 2022 | 14943 | 2 | 197 | 20221040050 | 4020030500 | 1 | 3 | 07/10/2022 20:47:27 | 08/10/2022 22:30:00 | Interna-Não programada-Meio ambiente-Vento | 220 | 1 | 14310 | 25,71 |
| **6072** | 10 | 2022 | 14943 | 3 | 197 | 20221040051 | IH21247500 | 1 | 3 | 07/10/2022 16:50:07 | 07/10/2022 23:45:00 | Interna-Não programada-Meio ambiente-Vento | 220 | 1 | 14310 | 6,91 |
| **6072** | 10 | 2022 | 14889 | 1 | 263 | 20221040056 | 2180009076 | 1 | 3 | 07/10/2022 20:49:21 | 08/10/2022 02:05:00 | Interna-Não programada-Meio ambiente-Vento | 220 | 1 | 21088 | 5,26 |
| **6072** | 10 | 2022 | 14906 | 4 | 56 | 20221040059 | 10006164062 | 1 | 3 | 07/10/2022 20:49:46 | 07/10/2022 22:23:00 | Interna-Não programada-Meio ambiente-Vento | 220 | 1 | 32174 | 1,55 |
| **6072** | 10 | 2022 | 15748 | 31 | 148 | 20221040060 | IP12318989 | 1 | 3 | 07/10/2022 11:54:34 | 07/10/2022 22:57:00 | Interna-Não programada-Meio ambiente-Vento | 34500 | 2 | 11891 | 22,08 |
| **6072** | 10 | 2022 | 14894 | 2 | 204 | 20221040063 | PV21123717 | 1 | 3 | 07/10/2022 20:52:07 | 08/10/2022 02:06:00 | Interna-Não programada-Meio ambiente-Vento | 220 | 1 | 18476 | 5,23 |
| **6072** | 10 | 2022 | 14955 | 2 | 384 | 20221040068 | 690246523 | 1 | 3 | 07/10/2022 20:57:12 | 08/10/2022 00:02:00 | Interna-Não programada-Meio ambiente-Vento | 220 | 1 | 5745 | 3,08 |
| **6072** | 10 | 2022 | 15746 | 32 | 563 | 20221040076 | MH21158891 | 1 | 3 | 07/10/2022 21:01:50 | 08/10/2022 11:17:00 | Interna-Não programada-Meio ambiente-Vento | 220 | 1 | 10469 | 14,25 |
| **6072** | 10 | 2022 | 16485 | 1 | 576 | 20221040079 | PU12304549 | 1 | 3 | 07/10/2022 17:26:39 | 08/10/2022 08:18:00 | Interna-Não programada-Meio ambiente-Vento | 13800 | 13 | 5223 | 193,13 |
| **6072** | 10 | 2022 | 14906 | 3 | 56 | 20221040081 | 550189841 | 1 | 3 | 07/10/2022 21:04:12 | 07/10/2022 23:27:00 | Interna-Não programada-Meio ambiente-Vento | 220 | 1 | 32174 | 2,38 |
| **6072** | 10 | 2022 | 14949 | 31 | 136 | 20221040091 | PO12020611 | 1 | 3 | 07/10/2022 21:05:00 | 08/10/2022 02:07:00 | Interna-Não programada-Meio ambiente-Vento | 34500 | 8 | 1880 | 40,27 |
| **6072** | 10 | 2022 | 14905 | 1 | 362 | 20221040094 | BA18437308 | 1 | 3 | 07/10/2022 21:08:53 | 08/10/2022 00:54:00 | Interna-Não programada-Meio ambiente-Vento | 13800 | 27 | 5550 | 101,30 |
| **6072** | 10 | 2022 | 14911 | 1 | 71 | 20221040098 | GS12410738 | 1 | 3 | 07/10/2022 21:10:36 | 08/10/2022 04:29:00 | Interna-Não programada-Meio ambiente-Vento | 13800 | 36 | 15171 | 263,04 |
| **6072** | 10 | 2022 | 16491 | 1 | 300 | 20221040100 | PP12205979 | 1 | 3 | 07/10/2022 21:10:59 | 08/10/2022 14:26:00 | Interna-Não programada-Meio ambiente-Vento | 13800 | 2 | 17888 | 34,50 |
| **6072** | 10 | 2022 | 14969 | 5 | 160 | 20221040103 | 630569708 | 1 | 3 | 07/10/2022 21:11:58 | 08/10/2022 10:44:00 | Interna-Não programada-Meio ambiente-Vento | 220 | 1 | 41407 | 13,53 |
| **6072** | 10 | 2022 | 14964 | 31 | 156 | 20221040106 | PC12000130 | 1 | 3 | 07/10/2022 21:13:11 | 08/10/2022 01:16:00 | Interna-Não programada-Meio ambiente-Vento | 34500 | 17 | 27742 | 68,80 |
| **6072** | 10 | 2022 | 14964 | 31 | 156 | 20221040107 | QI12295746 | 1 | 3 | 07/10/2022 21:15:01 | 08/10/2022 11:26:29 | Interna-Não programada-Meio ambiente-Vento | 34500 | 5 | 27742 | 70,96 |
| **6072** | 10 | 2022 | 14858 | 6 | 373 | 20221040108 | LA11164938 | 1 | 3 | 07/10/2022 20:49:33 | 08/10/2022 00:53:00 | Interna-Não programada-Meio ambiente-Vento | 220 | 121 | 67617 | 490,96 |
| **6072** | 10 | 2022 | 14939 | 2 | 112 | 20221040112 | AJ18405026TS | 1 | 3 | 07/10/2022 21:16:56 | 07/10/2022 22:21:05 | Interna-Não programada-Meio ambiente-Vento | 13800 | 43 | 13923 | 45,97 |
| **6072** | 10 | 2022 | 14934 | 32 | 480 | 20221040114 | JT12182140 | 1 | 3 | 07/10/2022 21:19:17 | 08/10/2022 15:42:16 | Interna-Não programada-Meio ambiente-Vento | 34500 | 11 | 7235 | 202,21 |
| **6072** | 10 | 2022 | 14965 | 3 | 57 | 20221040115 | 10012194202 | 1 | 3 | 07/10/2022 21:19:39 | 07/10/2022 23:08:00 | Interna-Não programada-Meio ambiente-Vento | 220 | 1 | 52212 | 1,81 |
| **6072** | 10 | 2022 | 14923 | 2 | 87 | 20221040116 | IS21018685 | 1 | 3 | 07/10/2022 21:19:39 | 08/10/2022 09:50:00 | Interna-Não programada-Meio ambiente-Vento | 220 | 1 | 33539 | 12,51 |
| **6072** | 10 | 2022 | 14987 | 1 | 372 | 20221040121 | LZ12052711 | 1 | 3 | 07/10/2022 21:23:17 | 08/10/2022 02:38:00 | Interna-Não programada-Meio ambiente-Descarga Atmosférica | 13800 | 5 | 17906 | 26,23 |
| **6072** | 10 | 2022 | 15739 | 7 | 62 | 20221040124 | 15703277 | 1 | 3 | 07/10/2022 21:24:21 | 07/10/2022 23:46:00 | Interna-Não programada-Meio ambiente-Vento | 220 | 1 | 46815 | 2,36 |
| **6072** | 10 | 2022 | 15745 | 5 | 103 | 20221040138 | JT11182171 | 1 | 3 | 07/10/2022 21:06:42 | 08/10/2022 00:16:00 | Interna-Não programada-Meio ambiente-Vento | 220 | 51 | 21048 | 160,90 |
| **6072** | 10 | 2022 | 14953 | 1 | 19 | 20221040140 | JD12005507 | 1 | 3 | 07/10/2022 21:35:12 | 08/10/2022 04:49:00 | Interna-Não programada-Meio ambiente-Descarga Atmosférica | 13800 | 105 | 20994 | 759,15 |
| **6072** | 10 | 2022 | 15749 | 31 | 173 | 20221040141 | 4200005210 | 1 | 3 | 07/10/2022 21:35:12 | 08/10/2022 00:01:00 | Interna-Não programada-Meio ambiente-Vento | 220 | 1 | 14959 | 2,43 |
| **6072** | 10 | 2022 | 14879 | 2 | 95 | 20221040151 | IM21239558 | 1 | 3 | 07/10/2022 21:39:07 | 08/10/2022 11:29:00 | Interna-Não programada-Meio ambiente-Vento | 220 | 1 | 29141 | 13,83 |
| **6072** | 10 | 2022 | 14916 | 32 | 209 | 20221040153 | SD12346516 | 1 | 3 | 07/10/2022 21:35:45 | 08/10/2022 11:49:00 | Interna-Não programada-Meio ambiente-Descarga Atmosférica | 34500 | 5 | 19436 | 71,10 |
| **6072** | 10 | 2022 | 14906 | 1 | 56 | 20221040154 | 550186219 | 1 | 3 | 07/10/2022 21:39:33 | 07/10/2022 23:30:00 | Interna-Não programada-Meio ambiente-Vento | 220 | 1 | 32174 | 1,84 |
| **6072** | 10 | 2022 | 14963 | 2 | 414 | 20221040157 | PO12292385 | 1 | 3 | 07/10/2022 18:15:01 | 08/10/2022 13:11:00 | Interna-Não programada-Meio ambiente-Descarga Atmosférica | 13800 | 2 | 27731 | 37,87 |
| **6072** | 10 | 2022 | 14892 | 1 | 37 | 20221040160 | IY12312482 | 1 | 3 | 07/10/2022 21:41:58 | 08/10/2022 03:56:00 | Interna-Não programada-Meio ambiente-Vento | 13800 | 6 | 3986 | 37,40 |
| **6072** | 10 | 2022 | 14988 | 1 | 313 | 20221040164 | PK12161220 | 1 | 3 | 07/10/2022 13:27:34 | 08/10/2022 11:50:00 | Interna-Não programada-Meio ambiente-Descarga Atmosférica | 13800 | 2 | 4329 | 44,75 |
| **6072** | 10 | 2022 | 14940 | 1 | 541 | 20221040170 | SN12261733 | 1 | 3 | 07/10/2022 21:44:42 | 08/10/2022 01:10:00 | Interna-Não programada-Meio ambiente-Vento | 13800 | 12 | 110957 | 41,06 |
| **6072** | 10 | 2022 | 14941 | 1 | 92 | 20221040175 | NB12092962 | 1 | 3 | 07/10/2022 21:26:01 | 08/10/2022 16:24:00 | Interna-Não programada-Meio ambiente-Descarga Atmosférica | 13800 | 9 | 7583 | 170,70 |
| **6072** | 10 | 2022 | 14926 | 1 | 10 | 20221040180 | AE12324795 | 1 | 3 | 07/10/2022 21:55:08 | 09/10/2022 09:30:00 | Interna-Não programada-Meio ambiente-Descarga Atmosférica | 13800 | 2 | 1944 | 71,16 |
| **6072** | 10 | 2022 | 14930 | 1 | 259 | 20221040184 | FA12102763 | 1 | 3 | 07/10/2022 21:57:36 | 08/10/2022 02:14:00 | Interna-Não programada-Meio ambiente-Vento | 13800 | 1 | 54841 | 4,27 |
| **6072** | 10 | 2022 | 14973 | 33 | 133 | 20221040185 | 10012884756 | 1 | 3 | 07/10/2022 21:58:07 | 08/10/2022 01:01:00 | Interna-Não programada-Meio ambiente-Vento | 220 | 1 | 12138 | 3,05 |
| **6072** | 10 | 2022 | 15734 | 1 | 394 | 20221040189 | KR21396816 | 1 | 3 | 07/10/2022 21:58:54 | 08/10/2022 04:21:00 | Interna-Não programada-Meio ambiente-Descarga Atmosférica | 220 | 1 | 2555 | 6,37 |
| **6072** | 10 | 2022 | 16494 | 31 | 583 | 20221040193 | NQ21128367 | 1 | 3 | 07/10/2022 22:00:56 | 08/10/2022 12:41:00 | Interna-Não programada-Meio ambiente-Descarga Atmosférica | 220 | 1 | 17524 | 14,67 |
| **6072** | 10 | 2022 | 14943 | 3 | 197 | 20221040196 | IH21242179 | 1 | 3 | 07/10/2022 17:10:01 | 09/10/2022 03:51:00 | Interna-Não programada-Meio ambiente-Descarga Atmosférica | 220 | 1 | 14310 | 34,68 |
| **6072** | 10 | 2022 | 15729 | 6 | 160 | 20221040208 | RV11341051 | 1 | 3 | 07/10/2022 20:46:12 | 08/10/2022 01:39:00 | Interna-Não programada-Meio ambiente-Vento | 220 | 31 | 15746 | 151,28 |
| **6072** | 10 | 2022 | 15739 | 7 | 62 | 20221040209 | TR11093952 | 1 | 3 | 07/10/2022 22:11:29 | 08/10/2022 02:37:52 | Interna-Não programada-Meio ambiente-Vento | 220 | 97 | 46815 | 430,65 |
| **6072** | 10 | 2022 | 14918 | 2 | 262 | 20221040210 | PS11000007 | 1 | 3 | 07/10/2022 21:18:51 | 08/10/2022 09:00:44 | Interna-Não programada-Meio ambiente-Vento | 220 | 161 | 33935 | 1883,39 |
| **6072** | 10 | 2022 | 14962 | 2 | 41 | 20221040216 | ED21108416 | 1 | 3 | 07/10/2022 22:19:51 | 08/10/2022 18:05:00 | Interna-Não programada-Meio ambiente-Descarga Atmosférica | 220 | 2 | 15316 | 39,51 |
| **6072** | 10 | 2022 | 14968 | 2 | 113 | 20221040217 | TD21023717 | 1 | 3 | 07/10/2022 22:21:12 | 08/10/2022 11:28:00 | Interna-Não programada-Meio ambiente-Vento | 220 | 1 | 10541 | 13,11 |
| **6072** | 10 | 2022 | 15746 | 2 | 563 | 20221040222 | NA21181548 | 1 | 3 | 07/10/2022 22:25:08 | 08/10/2022 10:08:00 | Interna-Não programada-Meio ambiente-Vento | 220 | 1 | 10469 | 11,71 |
| **6072** | 10 | 2022 | 14923 | 32 | 85 | 20221040230 | ME12124936 | 1 | 3 | 07/10/2022 18:37:01 | 09/10/2022 09:49:00 | Interna-Não programada-Meio ambiente-Vento | 34500 | 10 | 33539 | 392,00 |
| **6072** | 10 | 2022 | 14961 | 32 | 325 | 20221040233 | PI21209372 | 1 | 3 | 07/10/2022 22:32:36 | 08/10/2022 02:18:00 | Interna-Não programada-Meio ambiente-Descarga Atmosférica | 220 | 2 | 40529 | 7,51 |
| **6072** | 10 | 2022 | 14923 | 1 | 361 | 20221040234 | IV12162553 | 1 | 3 | 07/10/2022 18:13:43 | 08/10/2022 23:03:00 | Interna-Não programada-Meio ambiente-Vento | 13800 | 6 | 33539 | 172,93 |

| | | | | | | | | | | | | | | | | |
|---|---|---|---|---|---|---|---|---|---|---|---|---|---|---|---|---|
| **6072** | 10 | 2022 | 15749 | 35 | 173 | 20221040235 | HL12475329 | 1 | 3 | 07/10/2022 22:37:03 | 08/10/2022 17:39:40 | Interna-Não programada-Meio ambiente-Vento | 34500 | 1 | 14959 | 19,04 |
| **6072** | 10 | 2022 | 14939 | 1 | 352 | 20221040239 | MQ21146744 | 1 | 3 | 07/10/2022 22:42:26 | 08/10/2022 09:07:00 | Interna-Não programada-Meio ambiente-Descarga Atmosférica | 220 | 1 | 13923 | 10,41 |
| **6072** | 10 | 2022 | 16493 | 2 | 107 | 20221040244 | LB21037612 | 1 | 3 | 07/10/2022 22:43:46 | 08/10/2022 01:14:00 | Interna-Não programada-Meio ambiente-Vento | 220 | 1 | 16706 | 2,50 |
| **6072** | 10 | 2022 | 14970 | 1 | 587 | 20221040245 | 630454917 | 1 | 3 | 07/10/2022 22:44:43 | 07/10/2022 23:29:00 | Interna-Não programada-Meio ambiente-Vento | 220 | 1 | 31033 | 0,74 |
| **6072** | 10 | 2022 | 14969 | 5 | 160 | 20221040248 | RV11305881 | 1 | 3 | 07/10/2022 21:30:09 | 08/10/2022 01:26:00 | Interna-Não programada-Meio ambiente-Vento | 220 | 103 | 41407 | 404,88 |
| **6072** | 10 | 2022 | 14981 | 5 | 498 | 20221040254 | 190016942 | 1 | 3 | 07/10/2022 22:54:11 | 08/10/2022 02:35:00 | Interna-Não programada-Meio ambiente-Vento | 220 | 1 | 56045 | 3,68 |
| **6072** | 10 | 2022 | 14956 | 34 | 261 | 20221040265 | PW12324411 | 1 | 3 | 07/10/2022 23:08:47 | 08/10/2022 11:10:00 | Interna-Não programada-Meio ambiente-Vento | 34500 | 2 | 33108 | 24,04 |
| **6072** | 10 | 2022 | 14965 | 3 | 57 | 20221040269 | 16796871 | 1 | 3 | 07/10/2022 23:16:31 | 08/10/2022 08:44:00 | Interna-Não programada-Meio ambiente-Vento | 220 | 1 | 52212 | 9,46 |
| **6072** | 10 | 2022 | 14877 | 1 | 165 | 20221040272 | 20017192 | 1 | 3 | 07/10/2022 20:17:34 | 08/10/2022 18:06:36 | Interna-Não programada-Meio ambiente-Vento | 13800 | 16 | 7540 | 349,08 |
| **6072** | 10 | 2022 | 14877 | 1 | 165 | 20221040272 | 20017192 | 1 | 3 | 08/10/2022 13:57:11 | 08/10/2022 18:06:36 | Interna-Não programada-Meio ambiente-Vento | 13800 | 13 | 7540 | 54,04 |
| **6072** | 10 | 2022 | 15748 | 4 | 188 | 20221040278 | OZ21207566 | 1 | 3 | 07/10/2022 23:30:40 | 08/10/2022 00:50:00 | Interna-Não programada-Meio ambiente-Vento | 220 | 2 | 11891 | 2,64 |
| **6072** | 10 | 2022 | 16491 | 2 | 164 | 20221040279 | SC21163924 | 1 | 3 | 07/10/2022 23:31:24 | 08/10/2022 05:49:00 | Interna-Não programada-Meio ambiente-Vento | 220 | 1 | 17888 | 6,29 |
| **6072** | 10 | 2022 | 14947 | 1 | 132 | 20221040280 | NR12391379 | 1 | 3 | 07/10/2022 23:31:40 | 08/10/2022 00:18:00 | Interna-Não programada-Meio ambiente-Descarga Atmosférica | 13800 | 10 | 13835 | 7,72 |
| **6072** | 10 | 2022 | 14879 | 1 | 95 | 20221040283 | JT21154692 | 1 | 3 | 07/10/2022 23:36:26 | 09/10/2022 09:33:00 | Interna-Não programada-Meio ambiente-Vento | 220 | 1 | 29141 | 33,94 |
| **6072** | 10 | 2022 | 14870 | 5 | 60 | 20221040285 | 14432110 | 1 | 3 | 07/10/2022 23:38:44 | 08/10/2022 03:07:00 | Interna-Não programada-Meio ambiente-Vento | 220 | 1 | 39631 | 3,47 |
| **6072** | 10 | 2022 | 14858 | 6 | 373 | 20221040286 | LA12148934 | 1 | 3 | 07/10/2022 22:43:37 | 08/10/2022 00:53:00 | Interna-Não programada-Meio ambiente-Descarga Atmosférica | 13800 | 134 | 67617 | 288,96 |
| **6072** | 10 | 2022 | 15728 | 1 | 397 | 20221040287 | SV12099203 | 1 | 3 | 07/10/2022 23:42:23 | 08/10/2022 16:21:50 | Interna-Não programada-Meio ambiente-Vento | 13800 | 2 | 2516 | 33,31 |
| **6072** | 10 | 2022 | 14943 | 2 | 197 | 20221040292 | 10020613472 | 1 | 3 | 07/10/2022 23:52:59 | 08/10/2022 20:16:00 | Interna-Não programada-Meio ambiente-Vento | 220 | 1 | 14310 | 20,38 |
| **6072** | 10 | 2022 | 15745 | 7 | 103 | 20221040296 | JT12329559 | 1 | 3 | 07/10/2022 23:55:00 | 08/10/2022 13:45:00 | Interna-Não programada-Meio ambiente-Vento | 13800 | 1 | 21048 | 13,83 |
| **6072** | 10 | 2022 | 14927 | 30 | 992 | 20221040298 | IJ12062602 | 1 | 3 | 08/10/2022 00:04:21 | 08/10/2022 14:18:09 | Interna-Não programada-Meio ambiente-Vento | 34500 | 2 | 3123 | 28,46 |
| **6072** | 10 | 2022 | 14918 | 31 | 262 | 20221040301 | PS10400659 | 1 | 3 | 08/10/2022 00:18:38 | 08/10/2022 01:42:18 | Interna-Não programada-Meio ambiente-Vento | 13800 | 1 | 33935 | 1,39 |
| **6072** | 10 | 2022 | 14918 | 31 | 262 | 20221040301 | PS10400659 | 1 | 3 | 08/10/2022 00:18:38 | 09/10/2022 14:05:53 | Interna-Não programada-Meio ambiente-Vento | 13800 | 1 | 33935 | 37,79 |
| **6072** | 10 | 2022 | 14918 | 31 | 262 | 20221040301 | PS10400659 | 1 | 3 | 08/10/2022 00:18:38 | 09/10/2022 04:36:14 | Interna-Não programada-Meio ambiente-Vento | 13800 | 1 | 33935 | 28,29 |
| **6072** | 10 | 2022 | 14918 | 2 | 472 | 20221040301 | PS10400659 | 1 | 3 | 08/10/2022 00:18:38 | 08/10/2022 03:56:02 | Interna-Não programada-Meio ambiente-Vento | 13800 | 148 | 33935 | 536,25 |
| **6072** | 10 | 2022 | 14918 | 1 | 472 | 20221040301 | PS10400659 | 1 | 3 | 08/10/2022 00:18:38 | 08/10/2022 03:56:02 | Interna-Não programada-Meio ambiente-Vento | 13800 | 272 | 33935 | 985,55 |
| **6072** | 10 | 2022 | 14918 | 31 | 262 | 20221040301 | PS10400659 | 1 | 3 | 08/10/2022 05:23:44 | 08/10/2022 05:29:28 | Interna-Não programada-Meio ambiente-Vento | 13800 | 1 | 33935 | 0,10 |
| **6072** | 10 | 2022 | 14918 | 31 | 262 | 20221040301 | PS10400659 | 1 | 3 | 08/10/2022 06:19:17 | 08/10/2022 06:33:56 | Interna-Não programada-Meio ambiente-Vento | 13800 | 1 | 33935 | 0,24 |
| **6072** | 10 | 2022 | 14918 | 2 | 472 | 20221040301 | PS10400659 | 1 | 3 | 09/10/2022 16:00:53 | 09/10/2022 16:25:00 | Interna-Não programada-Meio ambiente-Vento | 13800 | 147 | 33935 | 59,09 |
| **6072** | 10 | 2022 | 14918 | 1 | 472 | 20221040301 | PS10400659 | 1 | 3 | 09/10/2022 16:00:53 | 09/10/2022 16:25:00 | Interna-Não programada-Meio ambiente-Vento | 13800 | 272 | 33935 | 109,33 |
| **6072** | 10 | 2022 | 14918 | 1 | 472 | 20221040301 | PS10400659 | 1 | 3 | 09/10/2022 16:00:53 | 09/10/2022 16:22:51 | Interna-Não programada-Meio ambiente-Vento | 13800 | 734 | 33935 | 268,73 |
| **6072** | 10 | 2022 | 15741 | 9 | 420 | 20221040310 | 200370819 | 1 | 3 | 08/10/2022 00:36:14 | 08/10/2022 07:40:00 | Interna-Não programada-Meio ambiente-Vento | 220 | 1 | 86843 | 7,06 |
| **6072** | 10 | 2022 | 15746 | 1 | 563 | 20221040311 | NA18441676TS | 1 | 3 | 08/10/2022 00:37:06 | 09/10/2022 08:12:35 | Interna-Não programada-Meio ambiente-Vento | 13800 | 11 | 10469 | 347,51 |
| **6072** | 10 | 2022 | 14952 | 1 | 380 | 20221040316 | 3370000750 | 1 | 3 | 08/10/2022 00:50:27 | 08/10/2022 02:42:05 | Interna-Não programada-Meio ambiente-Vento | 220 | 1 | 2192 | 1,86 |
| **6072** | 10 | 2022 | 14951 | 1 | 137 | 20221040317 | MJ12251065 | 1 | 3 | 08/10/2022 00:53:03 | 08/10/2022 02:11:00 | Interna-Não programada-Meio ambiente-Vento | 13800 | 8 | 15038 | 10,39 |
| **6072** | 10 | 2022 | 14985 | 2 | 180 | 20221040318 | 640014835 | 1 | 3 | 08/10/2022 00:53:52 | 08/10/2022 07:55:00 | Interna-Não programada-Meio ambiente-Vento | 220 | 1 | 24363 | 7,02 |
| **6072** | 10 | 2022 | 14863 | 3 | 5 | 20221040319 | 20022323 | 1 | 3 | 08/10/2022 00:54:36 | 08/10/2022 02:10:00 | Interna-Não programada-Meio ambiente-Vento | 220 | 1 | 87499 | 1,26 |
| **6072** | 10 | 2022 | 14979 | 3 | 202 | 20221040320 | SL21206075 | 1 | 3 | 08/10/2022 00:55:29 | 08/10/2022 09:11:00 | Interna-Não programada-Meio ambiente-Vento | 220 | 2 | 17763 | 16,52 |
| **6072** | 10 | 2022 | 14869 | 33 | 320 | 20221040325 | AK12187681 | 1 | 3 | 08/10/2022 01:28:20 | 09/10/2022 02:13:47 | Interna-Não programada-Meio ambiente-Vento | 34500 | 1 | 4849 | 24,76 |
| **6072** | 10 | 2022 | 14869 | 33 | 320 | 20221040325 | AK12187681 | 1 | 3 | 08/10/2022 01:28:20 | 08/10/2022 12:28:00 | Interna-Não programada-Meio ambiente-Vento | 34500 | 2 | 4849 | 21,99 |
| **6072** | 10 | 2022 | 14929 | 4 | 93 | 20221040328 | IK12310936 | 1 | 3 | 08/10/2022 01:39:17 | 08/10/2022 08:21:00 | Interna-Não programada-Meio ambiente-Vento | 13800 | 33 | 19397 | 220,94 |
| **6072** | 10 | 2022 | 15748 | 33 | 148 | 20221040337 | PR12333485 | 1 | 3 | 07/10/2022 23:00:44 | 08/10/2022 06:58:00 | Interna-Não programada-Meio ambiente-Descarga Atmosférica | 34500 | 12 | 11891 | 95,45 |
| **6072** | 10 | 2022 | 14924 | 1 | 302 | 20221040339 | 3020214 | 1 | 3 | 08/10/2022 02:31:52 | 08/10/2022 06:17:53 | Interna-Não programada-Meio ambiente-Vento | 13800 | 580 | 10198 | 2184,83 |
| **6072** | 10 | 2022 | 14924 | 1 | 302 | 20221040339 | 3020214 | 1 | 3 | 08/10/2022 06:03:53 | 08/10/2022 06:17:27 | Interna-Não programada-Meio ambiente-Vento | 13800 | 557 | 10198 | 125,94 |
| **6072** | 10 | 2022 | 14930 | 35 | 374 | 20221040341 | FA21195946 | 1 | 3 | 08/10/2022 02:47:45 | 08/10/2022 03:53:00 | Interna-Não programada-Meio ambiente-Vento | 220 | 1 | 54841 | 1,09 |
| **6072** | 10 | 2022 | 14973 | 1 | 163 | 20221040342 | RB11051398 | 1 | 3 | 08/10/2022 02:49:42 | 08/10/2022 06:16:00 | Interna-Não programada-Meio ambiente-Vento | 220 | 113 | 12138 | 388,53 |
| **6072** | 10 | 2022 | 14913 | 2 | 73 | 20221040343 | GT12197911 | 1 | 3 | 08/10/2022 02:57:54 | 08/10/2022 17:31:22 | Interna-Não programada-Meio ambiente-Vento | 13800 | 1 | 16081 | 14,56 |
| **6072** | 10 | 2022 | 14941 | 31 | 329 | 20221040348 | IU21468728 | 1 | 3 | 08/10/2022 03:46:00 | 08/10/2022 09:37:00 | Interna-Não programada-Meio ambiente-Descarga Atmosférica | 220 | 1 | 7583 | 5,85 |
| **6072** | 10 | 2022 | 14934 | 1 | 144 | 20221040349 | JT21061687 | 1 | 3 | 07/10/2022 13:48:51 | 08/10/2022 10:56:00 | Interna-Não programada-Meio ambiente-Vento | 220 | 1 | 7235 | 21,12 |
| **6072** | 10 | 2022 | 16489 | 31 | 32 | 20221040351 | PJ12291678 | 1 | 3 | 08/10/2022 04:04:53 | 08/10/2022 08:52:00 | Interna-Não programada-Meio ambiente-Descarga Atmosférica | 34500 | 3 | 10681 | 14,36 |
| **6072** | 10 | 2022 | 14963 | 33 | 152 | 20221040352 | TB12247392 | 1 | 3 | 08/10/2022 03:05:17 | 08/10/2022 09:16:00 | Interna-Não programada-Meio ambiente-Descarga Atmosférica | 34500 | 14 | 27731 | 86,50 |
| **6072** | 10 | 2022 | 14939 | 2 | 469 | 20221040354 | UR21340182 | 1 | 3 | 08/10/2022 04:26:37 | 08/10/2022 09:06:00 | Interna-Não programada-Meio ambiente-Descarga Atmosférica | 220 | 1 | 13923 | 4,66 |
| **6072** | 10 | 2022 | 16485 | 31 | 576 | 20221040355 | PU21314804 | 1 | 3 | 08/10/2022 04:41:13 | 08/10/2022 14:51:00 | Interna-Não programada-Meio ambiente-Vento | 220 | 1 | 5223 | 10,16 |
| **6072** | 10 | 2022 | 14939 | 2 | 112 | 20221040357 | AJ18405026TS | 1 | 3 | 08/10/2022 04:59:57 | 08/10/2022 16:38:00 | Interna-Não programada-Meio ambiente-Descarga Atmosférica | 13800 | 1 | 13923 | 11,63 |
| **6072** | 10 | 2022 | 14939 | 2 | 112 | 20221040357 | AJ18405026TS | 1 | 3 | 08/10/2022 04:59:57 | 08/10/2022 09:19:00 | Interna-Não programada-Meio ambiente-Descarga Atmosférica | 13800 | 43 | 13923 | 185,65 |
| **6072** | 10 | 2022 | 16491 | 1 | 17 | 20221040361 | AI21194096 | 1 | 3 | 08/10/2022 05:12:05 | 08/10/2022 12:27:00 | Interna-Não programada-Meio ambiente-Descarga Atmosférica | 220 | 1 | 17888 | 7,25 |
| **6072** | 10 | 2022 | 14958 | 1 | 146 | 20221040368 | PJ21105692 | 1 | 3 | 08/10/2022 05:28:02 | 08/10/2022 09:20:00 | Interna-Não programada-Meio ambiente-Vento | 220 | 1 | 11738 | 3,87 |
| **6072** | 10 | 2022 | 14987 | 1 | 360 | 20221040372 | VN12107887 | 1 | 3 | 08/10/2022 05:30:18 | 08/10/2022 08:35:00 | Interna-Não programada-Meio ambiente-Vento | 13800 | 14 | 17906 | 43,10 |
| **6072** | 10 | 2022 | 14894 | 1 | 324 | 20221040373 | CB12144031 | 1 | 3 | 08/10/2022 05:07:34 | 08/10/2022 08:16:00 | Interna-Não programada-Meio ambiente-Vento | 13800 | 8 | 18476 | 25,12 |
| **6072** | 10 | 2022 | 16483 | 2 | 375 | 20221040375 | AL21292956 | 1 | 3 | 08/10/2022 05:37:35 | 08/10/2022 10:29:00 | Interna-Não programada-Meio ambiente-Descarga Atmosférica | 220 | 2 | 7569 | 9,71 |
| **6072** | 10 | 2022 | 14954 | 33 | 346 | 20221040378 | KR21338008 | 1 | 3 | 08/10/2022 05:42:29 | 08/10/2022 19:31:00 | Interna-Não programada-Meio ambiente-Vento | 220 | 1 | 3578 | 13,81 |
| **6072** | 10 | 2022 | 14927 | 2 | 90 | 20221040382 | IJ12194901LD | 1 | 3 | 08/10/2022 05:17:09 | 08/10/2022 08:37:35 | Interna-Não programada-Meio ambiente-Vento | 13800 | 29 | 3123 | 96,88 |
| **6072** | 10 | 2022 | 14898 | 1 | 50 | 20221040386 | EA12000053 | 1 | 3 | 08/10/2022 05:44:49 | 08/10/2022 10:32:00 | Interna-Não programada-Meio ambiente-Descarga Atmosférica | 13800 | 14 | 12796 | 67,01 |
| **6072** | 10 | 2022 | 14976 | 1 | 569 | 20221040390 | SU21142696 | 1 | 3 | 08/10/2022 05:51:46 | 08/10/2022 12:42:00 | Interna-Não programada-Meio ambiente-Descarga Atmosférica | 220 | 2 | 3337 | 13,67 |
| **6072** | 10 | 2022 | 16479 | 1 | 386 | 20221040391 | 3350010621 | 1 | 3 | 08/10/2022 05:52:53 | 08/10/2022 10:28:00 | Interna-Não programada-Meio ambiente-Vento | 220 | 1 | 55357 | 4,59 |
| **6072** | 10 | 2022 | 14873 | 2 | 18 | 20221040393 | SZ21364073 | 1 | 3 | 08/10/2022 05:53:31 | 08/10/2022 14:00:00 | Interna-Não programada-Meio ambiente-Descarga Atmosférica | 220 | 2 | 6396 | 16,22 |
| **6072** | 10 | 2022 | 14979 | 3 | 202 | 20221040394 | SL21272638 | 1 | 3 | 08/10/2022 05:53:32 | 08/10/2022 08:31:00 | Interna-Não programada-Meio ambiente-Vento | 220 | 3 | 17763 | 7,87 |
| **6072** | 10 | 2022 | 14865 | 2 | 349 | 20221040396 | AV21158663 | 1 | 3 | 08/10/2022 05:58:35 | 08/10/2022 07:53:00 | Interna-Não programada-Meio ambiente-Descarga Atmosférica | 220 | 2 | 17992 | 3,81 |
| **6072** | 10 | 2022 | 14866 | 2 | 12 | 20221040397 | CK21065622 | 1 | 3 | 08/10/2022 05:59:55 | 08/10/2022 08:20:00 | Interna-Não programada-Meio ambiente-Descarga Atmosférica | 220 | 2 | 2508 | 4,67 |
| **6072** | 10 | 2022 | 14918 | 1 | 499 | 20221040398 | BQ12168775 | 1 | 3 | 08/10/2022 05:46:19 | 08/10/2022 07:56:00 | Interna-Não programada-Meio ambiente-Vento | 13800 | 40 | 33935 | 86,46 |
| **6072** | 10 | 2022 | 14930 | 35 | 374 | 20221040399 | VB12394154 | 1 | 3 | 08/10/2022 06:00:16 | 08/10/2022 08:51:00 | Interna-Não programada-Meio ambiente-Vento | 34500 | 3 | 54841 | 8,54 |
| **6072** | 10 | 2022 | 14988 | 2 | 181 | 20221040402 | VI10400586 | 1 | 3 | 08/10/2022 05:49:37 | 08/10/2022 05:57:21 | Interna-Não programada-Meio ambiente-Vento | 34500 | 1 | 4329 | 0,13 |
| **6072** | 10 | 2022 | 14988 | 1 | 497 | 20221040402 | VI10400586 | 1 | 3 | 08/10/2022 05:49:37 | 08/10/2022 05:57:21 | Interna-Não programada-Meio ambiente-Vento | 34500 | 11 | 4329 | 1,42 |
| **6072** | 10 | 2022 | 14988 | 2 | 497 | 20221040402 | VI10400586 | 1 | 3 | 08/10/2022 05:49:37 | 08/10/2022 05:57:21 | Interna-Não programada-Meio ambiente-Vento | 34500 | 49 | 4329 | 6,32 |

| | | | | | | | | | | | | | | | | |
|---|---|---|---|---|---|---|---|---|---|---|---|---|---|---|---|---|
| **6072** | 10 | 2022 | 14988 | 32 | 181 | 20221040402 | VI10400586 | 1 | 3 | 08/10/2022 05:49:37 | 08/10/2022 05:57:37 | Interna-Não programada-Meio ambiente-Vento | 34500 | 58 | 4329 | 7,73 |
| **6072** | 10 | 2022 | 14988 | 32 | 181 | 20221040402 | VI10400586 | 1 | 3 | 08/10/2022 05:49:37 | 08/10/2022 05:57:21 | Interna-Não programada-Meio ambiente-Vento | 34500 | 108 | 4329 | 13,92 |
| **6072** | 10 | 2022 | 14912 | 30 | 73 | 20221040402 | VI10400586 | 1 | 3 | 08/10/2022 05:50:40 | 08/10/2022 05:54:05 | Interna-Não programada-Meio ambiente-Vento | 34500 | 1 | 6827 | 0,06 |
| **6072** | 10 | 2022 | 14988 | 1 | 566 | 20221040402 | VI10400586 | 1 | 3 | 08/10/2022 05:50:40 | 08/10/2022 05:53:40 | Interna-Não programada-Meio ambiente-Vento | 34500 | 1 | 4329 | 0,05 |
| **6072** | 10 | 2022 | 14912 | 31 | 104 | 20221040402 | VI10400586 | 1 | 3 | 08/10/2022 05:50:40 | 08/10/2022 05:54:05 | Interna-Não programada-Meio ambiente-Vento | 34500 | 8 | 6827 | 0,46 |
| **6072** | 10 | 2022 | 14988 | 32 | 181 | 20221040402 | VI10400586 | 1 | 3 | 08/10/2022 05:50:40 | 08/10/2022 05:54:42 | Interna-Não programada-Meio ambiente-Vento | 34500 | 20 | 4329 | 1,34 |
| **6072** | 10 | 2022 | 14988 | 32 | 181 | 20221040402 | VI10400586 | 1 | 3 | 08/10/2022 05:50:40 | 08/10/2022 05:54:05 | Interna-Não programada-Meio ambiente-Vento | 34500 | 39 | 4329 | 2,22 |
| **6072** | 10 | 2022 | 14988 | 1 | 313 | 20221040402 | VI10400586 | 1 | 3 | 08/10/2022 05:50:40 | 08/10/2022 05:54:42 | Interna-Não programada-Meio ambiente-Vento | 34500 | 198 | 4329 | 13,31 |
| **6072** | 10 | 2022 | 14988 | 32 | 181 | 20221040402 | VI10400586 | 1 | 3 | 08/10/2022 05:50:40 | 08/10/2022 05:53:40 | Interna-Não programada-Meio ambiente-Vento | 34500 | 363 | 4329 | 18,15 |
| **6072** | 10 | 2022 | 14912 | 1 | 395 | 20221040402 | VI10400586 | 1 | 3 | 08/10/2022 05:50:40 | 08/10/2022 05:54:05 | Interna-Não programada-Meio ambiente-Vento | 34500 | 425 | 6827 | 24,20 |
| **6072** | 10 | 2022 | 14912 | 2 | 395 | 20221040402 | VI10400586 | 1 | 3 | 08/10/2022 05:50:40 | 08/10/2022 05:54:05 | Interna-Não programada-Meio ambiente-Vento | 34500 | 1099 | 6827 | 62,58 |
| **6072** | 10 | 2022 | 14912 | 2 | 104 | 20221040402 | VI10400586 | 1 | 3 | 08/10/2022 05:50:40 | 08/10/2022 05:54:05 | Interna-Não programada-Meio ambiente-Vento | 34500 | 1550 | 6827 | 88,26 |
| **6072** | 10 | 2022 | 14912 | 1 | 104 | 20221040402 | VI10400586 | 1 | 3 | 08/10/2022 05:50:40 | 08/10/2022 05:54:05 | Interna-Não programada-Meio ambiente-Vento | 34500 | 2050 | 6827 | 116,74 |
| **6072** | 10 | 2022 | 14930 | 35 | 374 | 20221040404 | FA21459583 | 1 | 3 | 08/10/2022 06:04:53 | 08/10/2022 11:14:00 | Interna-Não programada-Meio ambiente-Vento | 220 | 1 | 54841 | 5,15 |
| **6072** | 10 | 2022 | 14879 | 33 | 141 | 20221040409 | SO12322242 | 1 | 3 | 08/10/2022 01:44:43 | 08/10/2022 08:14:00 | Interna-Não programada-Meio ambiente-Descarga Atmosférica | 34500 | 4 | 29141 | 25,95 |
| **6072** | 10 | 2022 | 14873 | 2 | 456 | 20221040410 | NQ12281635 | 1 | 3 | 08/10/2022 06:07:57 | 08/10/2022 10:25:00 | Interna-Não programada-Meio ambiente-Descarga Atmosférica | 13800 | 7 | 6396 | 29,99 |
| **6072** | 10 | 2022 | 14940 | 1 | 6 | 20221040411 | 10020208101 | 1 | 3 | 08/10/2022 06:08:55 | 08/10/2022 11:09:00 | Interna-Não programada-Meio ambiente-Vento | 220 | 1 | 110957 | 5,00 |
| **6072** | 10 | 2022 | 14934 | 32 | 480 | 20221040412 | JT21276498 | 1 | 3 | 08/10/2022 06:09:20 | 09/10/2022 08:16:00 | Interna-Não programada-Meio ambiente-Vento | 220 | 1 | 7235 | 26,11 |
| **6072** | 10 | 2022 | 14987 | 1 | 372 | 20221040413 | LZ21314018 | 1 | 3 | 08/10/2022 06:10:25 | 08/10/2022 10:39:00 | Interna-Não programada-Meio ambiente-Descarga Atmosférica | 220 | 1 | 17906 | 4,48 |
| **6072** | 10 | 2022 | 14930 | 35 | 374 | 20221040414 | FA21309099 | 1 | 3 | 08/10/2022 06:10:30 | 08/10/2022 08:39:00 | Interna-Não programada-Meio ambiente-Descarga Atmosférica | 220 | 1 | 54841 | 2,48 |
| **6072** | 10 | 2022 | 16484 | 2 | 570 | 20221040415 | 5700224 | 1 | 3 | 08/10/2022 06:03:48 | 08/10/2022 11:04:16 | Interna-Não programada-Meio ambiente-Vento | 13800 | 5 | 6743 | 25,04 |
| **6072** | 10 | 2022 | 16484 | 2 | 570 | 20221040415 | 5700224 | 1 | 3 | 08/10/2022 06:03:48 | 08/10/2022 07:45:36 | Interna-Não programada-Meio ambiente-Vento | 13800 | 14 | 6743 | 23,75 |
| **6072** | 10 | 2022 | 16484 | 2 | 570 | 20221040415 | 5700224 | 1 | 3 | 08/10/2022 06:03:48 | 08/10/2022 10:20:57 | Interna-Não programada-Meio ambiente-Vento | 13800 | 27 | 6743 | 115,72 |
| **6072** | 10 | 2022 | 16484 | 2 | 570 | 20221040415 | 5700224 | 1 | 3 | 08/10/2022 06:03:48 | 08/10/2022 06:07:50 | Interna-Não programada-Meio ambiente-Vento | 13800 | 350 | 6743 | 23,53 |
| **6072** | 10 | 2022 | 14963 | 2 | 414 | 20221040417 | PO11343299 | 1 | 3 | 07/10/2022 20:24:57 | 08/10/2022 14:34:00 | Interna-Não programada-Meio ambiente-Vento | 220 | 2 | 27731 | 36,30 |
| **6072** | 10 | 2022 | 14964 | 31 | 156 | 20221040419 | PC12000130 | 1 | 3 | 08/10/2022 05:50:50 | 08/10/2022 11:49:00 | Interna-Não programada-Meio ambiente-Descarga Atmosférica | 34500 | 17 | 27742 | 101,48 |
| **6072** | 10 | 2022 | 15749 | 31 | 173 | 20221040422 | CX12392296 | 1 | 3 | 08/10/2022 06:13:57 | 08/10/2022 09:06:00 | Interna-Não programada-Meio ambiente-Vento | 34500 | 7 | 14959 | 20,07 |
| **6072** | 10 | 2022 | 14956 | 2 | 581 | 20221040423 | 10010310213 | 1 | 3 | 08/10/2022 06:14:19 | 09/10/2022 16:54:00 | Interna-Não programada-Meio ambiente-Vento | 220 | 1 | 33108 | 34,66 |
| **6072** | 10 | 2022 | 14956 | 2 | 242 | 20221040426 | MY12219553LD | 1 | 3 | 08/10/2022 06:42:34 | 09/10/2022 08:39:00 | Interna-Não programada-Meio ambiente-Descarga Atmosférica | 13800 | 80 | 33108 | 2075,24 |
| **6072** | 10 | 2022 | 15739 | 11 | 62 | 20221040429 | 10003989974 | 1 | 3 | 08/10/2022 06:17:35 | 08/10/2022 10:41:00 | Interna-Não programada-Meio ambiente-Vento | 220 | 1 | 46815 | 4,39 |
| **6072** | 10 | 2022 | 14916 | 31 | 209 | 20221040430 | SD12398369 | 1 | 3 | 07/10/2022 18:54:56 | 08/10/2022 18:21:00 | Interna-Não programada-Meio ambiente-Descarga Atmosférica | 34500 | 10 | 19436 | 234,34 |
| **6072** | 10 | 2022 | 14920 | 2 | 333 | 20221040433 | DL21012165 | 1 | 3 | 08/10/2022 06:18:32 | 08/10/2022 12:58:00 | Interna-Não programada-Meio ambiente-Descarga Atmosférica | 220 | 2 | 14781 | 13,32 |
| **6072** | 10 | 2022 | 14939 | 2 | 469 | 20221040442 | CR12181314 | 1 | 3 | 08/10/2022 06:22:37 | 08/10/2022 11:30:00 | Interna-Não programada-Meio ambiente-Vento | 13800 | 41 | 13923 | 210,05 |
| **6072** | 10 | 2022 | 14924 | 1 | 306 | 20221040444 | IC18219941TS | 1 | 3 | 08/10/2022 06:24:31 | 08/10/2022 08:42:00 | Interna-Não programada-Meio ambiente-Descarga Atmosférica | 13800 | 60 | 10198 | 137,48 |
| **6072** | 10 | 2022 | 16487 | 1 | 63 | 20221040447 | GN12001058 | 1 | 3 | 08/10/2022 06:19:33 | 08/10/2022 08:36:00 | Interna-Não programada-Meio ambiente-Vento | 13800 | 15 | 43231 | 34,11 |
| **6072** | 10 | 2022 | 14913 | 3 | 73 | 20221040451 | 140002704 | 1 | 3 | 08/10/2022 06:28:38 | 08/10/2022 14:06:00 | Interna-Não programada-Meio ambiente-Vento | 220 | 1 | 16081 | 7,62 |
| **6072** | 10 | 2022 | 14980 | 32 | 171 | 20221040453 | TA12121348 | 1 | 3 | 08/10/2022 06:14:34 | 08/10/2022 08:36:00 | Interna-Não programada-Meio ambiente-Vento | 34500 | 39 | 13742 | 91,93 |
| **6072** | 10 | 2022 | 14917 | 1 | 123 | 20221040455 | GY18466826TS | 1 | 3 | 07/10/2022 20:20:07 | 08/10/2022 12:45:40 | Interna-Não programada-Meio ambiente-Vento | 13800 | 20 | 6295 | 328,52 |
| **6072** | 10 | 2022 | 14917 | 1 | 123 | 20221040455 | GY18466826TS | 1 | 3 | 07/10/2022 20:20:07 | 08/10/2022 19:34:28 | Interna-Não programada-Meio ambiente-Vento | 13800 | 34 | 6295 | 790,13 |
| **6072** | 10 | 2022 | 14917 | 1 | 123 | 20221040455 | GY18466826TS | 1 | 3 | 07/10/2022 20:20:07 | 08/10/2022 13:44:25 | Interna-Não programada-Meio ambiente-Vento | 13800 | 67 | 6295 | 1166,13 |
| **6072** | 10 | 2022 | 14917 | 1 | 123 | 20221040455 | GY18466826TS | 1 | 3 | 07/10/2022 20:20:07 | 08/10/2022 10:00:06 | Interna-Não programada-Meio ambiente-Vento | 13800 | 83 | 6295 | 1134,31 |
| **6072** | 10 | 2022 | 14917 | 1 | 123 | 20221040455 | GY18466826TS | 1 | 3 | 07/10/2022 20:20:07 | 08/10/2022 14:45:40 | Interna-Não programada-Meio ambiente-Vento | 13800 | 121 | 6295 | 2229,53 |
| **6072** | 10 | 2022 | 14917 | 1 | 123 | 20221040455 | GY18466826TS | 1 | 3 | 08/10/2022 14:45:41 | 08/10/2022 16:46:00 | Interna-Não programada-Meio ambiente-Vento | 13800 | 104 | 6295 | 208,55 |
| **6072** | 10 | 2022 | 14905 | 31 | 184 | 20221040458 | PV21087274 | 1 | 3 | 08/10/2022 06:30:21 | 08/10/2022 08:19:00 | Interna-Não programada-Meio ambiente-Descarga Atmosférica | 220 | 1 | 5550 | 1,81 |
| **6072** | 10 | 2022 | 15733 | 1 | 43 | 20221040460 | 1060092387 | 1 | 3 | 08/10/2022 06:30:35 | 08/10/2022 09:50:00 | Interna-Não programada-Meio ambiente-Vento | 220 | 1 | 17858 | 3,32 |
| **6072** | 10 | 2022 | 14963 | 2 | 152 | 20221040463 | 840127637 | 1 | 3 | 08/10/2022 06:31:56 | 08/10/2022 20:11:00 | Interna-Não programada-Meio ambiente-Vento | 220 | 1 | 27731 | 13,65 |
| **6072** | 10 | 2022 | 15748 | 3 | 188 | 20221040464 | OZ11202891 | 1 | 3 | 08/10/2022 06:31:56 | 08/10/2022 10:40:59 | Interna-Não programada-Meio ambiente-Vento | 220 | 11 | 11891 | 45,66 |
| **6072** | 10 | 2022 | 16486 | 2 | 234 | 20221040465 | MR18418727TS | 1 | 3 | 08/10/2022 06:31:58 | 08/10/2022 08:44:00 | Interna-Não programada-Meio ambiente-Descarga Atmosférica | 13800 | 37 | 3534 | 81,42 |
| **6072** | 10 | 2022 | 14918 | 31 | 1 | 20221040466 | FB12211537 | 1 | 3 | 08/10/2022 06:32:07 | 08/10/2022 10:23:00 | Interna-Não programada-Meio ambiente-Descarga Atmosférica | 34500 | 56 | 33935 | 215,49 |
| **6072** | 10 | 2022 | 14943 | 3 | 197 | 20221040468 | IH12290425 | 1 | 3 | 07/10/2022 20:47:33 | 08/10/2022 19:29:00 | Interna-Não programada-Meio ambiente-Vento | 13800 | 7 | 14310 | 158,84 |
| **6072** | 10 | 2022 | 14973 | 1 | 163 | 20221040469 | RB12000021 | 1 | 3 | 08/10/2022 06:19:54 | 08/10/2022 09:09:00 | Interna-Não programada-Meio ambiente-Vento | 13800 | 177 | 12138 | 498,84 |
| **6072** | 10 | 2022 | 16485 | 3 | 576 | 20221040472 | PU21007988 | 1 | 3 | 08/10/2022 06:35:57 | 08/10/2022 12:10:00 | Interna-Não programada-Meio ambiente-Vento | 220 | 2 | 5223 | 11,14 |
| **6072** | 10 | 2022 | 14949 | 31 | 136 | 20221040474 | PO12391899 | 1 | 3 | 08/10/2022 06:36:40 | 08/10/2022 11:14:00 | Interna-Não programada-Meio ambiente-Vento | 34500 | 2 | 1880 | 9,24 |
| **6072** | 10 | 2022 | 15746 | 32 | 563 | 20221040486 | MQ12197505 | 1 | 3 | 08/10/2022 06:42:05 | 08/10/2022 11:39:00 | Interna-Não programada-Meio ambiente-Vento | 34500 | 9 | 10469 | 44,54 |
| **6072** | 10 | 2022 | 16478 | 2 | 350 | 20221040487 | 680004830 | 1 | 3 | 08/10/2022 06:42:05 | 08/10/2022 09:04:00 | Interna-Não programada-Meio ambiente-Vento | 220 | 1 | 8820 | 2,37 |
| **6072** | 10 | 2022 | 15740 | 4 | 420 | 20221040488 | 4200244 | 1 | 3 | 08/10/2022 06:38:03 | 08/10/2022 06:41:15 | Interna-Não programada-Meio ambiente-Vento | 13800 | 1060 | 51937 | 56,53 |
| **6072** | 10 | 2022 | 14917 | 1 | 123 | 20221040489 | IA12000005LD | 1 | 3 | 08/10/2022 05:38:11 | 08/10/2022 16:55:48 | Interna-Não programada-Meio ambiente-Vento | 13800 | 268 | 6295 | 3026,69 |
| **6072** | 10 | 2022 | 14944 | 1 | 294 | 20221040490 | MR21461981 | 1 | 3 | 08/10/2022 06:43:26 | 08/10/2022 10:43:00 | Interna-Não programada-Meio ambiente-Vento | 220 | 2 | 24361 | 7,99 |
| **6072** | 10 | 2022 | 15730 | 2 | 415 | 20221040491 | RV21152725 | 1 | 3 | 08/10/2022 06:43:34 | 08/10/2022 19:14:00 | Interna-Não programada-Meio ambiente-Vento | 220 | 1 | 1328 | 12,51 |
| **6072** | 10 | 2022 | 15738 | 1 | 62 | 20221040492 | 12106495 | 1 | 3 | 08/10/2022 06:43:52 | 08/10/2022 08:26:00 | Interna-Não programada-Meio ambiente-Vento | 220 | 1 | 39887 | 1,70 |
| **6072** | 10 | 2022 | 15749 | 32 | 173 | 20221040493 | CX12213200 | 1 | 3 | 08/10/2022 06:20:11 | 08/10/2022 11:59:00 | Interna-Não programada-Meio ambiente-Descarga Atmosférica | 34500 | 10 | 14959 | 56,47 |
| **6072** | 10 | 2022 | 15741 | 4 | 344 | 20221040497 | 17448440 | 1 | 3 | 08/10/2022 06:44:55 | 08/10/2022 10:37:00 | Interna-Não programada-Meio ambiente-Vento | 220 | 1 | 86843 | 3,87 |
| **6072** | 10 | 2022 | 14916 | 32 | 209 | 20221040504 | SD12153745 | 1 | 3 | 08/10/2022 02:18:32 | 08/10/2022 08:50:00 | Interna-Não programada-Meio ambiente-Descarga Atmosférica | 34500 | 244 | 19436 | 1591,96 |
| **6072** | 10 | 2022 | 14979 | 2 | 202 | 20221040507 | SL11233479 | 1 | 3 | 08/10/2022 06:48:46 | 08/10/2022 08:44:00 | Interna-Não programada-Meio ambiente-Vento | 220 | 203 | 17763 | 389,87 |
| **6072** | 10 | 2022 | 14905 | 31 | 184 | 20221040508 | NP12235927 | 1 | 3 | 08/10/2022 06:49:25 | 08/10/2022 11:06:00 | Interna-Não programada-Meio ambiente-Descarga Atmosférica | 34500 | 1 | 5550 | 4,28 |
| **6072** | 10 | 2022 | 14922 | 1 | 83 | 20221040514 | IP12107641 | 1 | 3 | 08/10/2022 06:51:19 | 08/10/2022 08:22:00 | Interna-Não programada-Meio ambiente-Descarga Atmosférica | 13800 | 22 | 10701 | 33,25 |
| **6072** | 10 | 2022 | 14930 | 35 | 374 | 20221040516 | FA21265636 | 1 | 3 | 08/10/2022 06:51:46 | 08/10/2022 11:45:00 | Interna-Não programada-Meio ambiente-Vento | 220 | 1 | 54841 | 4,89 |
| **6072** | 10 | 2022 | 15745 | 6 | 103 | 20221040522 | 290105821 | 1 | 3 | 08/10/2022 06:53:05 | 09/10/2022 03:04:00 | Interna-Não programada-Meio ambiente-Vento | 220 | 1 | 21048 | 20,18 |
| **6072** | 10 | 2022 | 16491 | 2 | 300 | 20221040523 | 1220012960 | 1 | 3 | 08/10/2022 06:53:07 | 08/10/2022 08:53:00 | Interna-Não programada-Meio ambiente-Vento | 220 | 1 | 17888 | 2,00 |
| **6072** | 10 | 2022 | 14906 | 1 | 56 | 20221040525 | 10010339360 | 1 | 3 | 08/10/2022 06:53:27 | 08/10/2022 10:21:00 | Interna-Não programada-Meio ambiente-Vento | 220 | 1 | 32174 | 3,46 |
| **6072** | 10 | 2022 | 16485 | 3 | 576 | 20221040528 | PU21297262 | 1 | 3 | 08/10/2022 06:53:53 | 08/10/2022 11:22:00 | Interna-Não programada-Meio ambiente-Vento | 220 | 1 | 5223 | 4,47 |
| **6072** | 10 | 2022 | 15733 | 32 | 347 | 20221040529 | KR12261531 | 1 | 3 | 08/10/2022 06:55:24 | 08/10/2022 08:56:00 | Interna-Não programada-Meio ambiente-Vento | 34500 | 4 | 17858 | 8,04 |
| **6072** | 10 | 2022 | 14876 | 1 | 23 | 20221040537 | IT21035410 | 1 | 3 | 08/10/2022 06:58:09 | 08/10/2022 16:38:00 | Interna-Não programada-Meio ambiente-Vento | 220 | 1 | 10294 | 9,66 |

| | | | | | | | | | | | | | | | | |
|---|---|---|---|---|---|---|---|---|---|---|---|---|---|---|---|---|
| **6072** | 10 | 2022 | 14956 | 35 | 261 | 20221040551 | MY12278397 | 1 | 3 | 08/10/2022 06:57:47 | 08/10/2022 15:45:00 | Interna-Não programada-Meio ambiente-Vento | 34500 | 13 | 33108 | 114,23 |
| **6072** | 10 | 2022 | 14968 | 2 | 113 | 20221040553 | ML11209441 | 1 | 3 | 08/10/2022 06:32:52 | 08/10/2022 10:11:02 | Interna-Não programada-Meio ambiente-Vento | 220 | 94 | 10541 | 341,79 |
| **6072** | 10 | 2022 | 14953 | 2 | 138 | 20221040569 | 590016040 | 1 | 3 | 08/10/2022 06:57:42 | 08/10/2022 09:55:14 | Interna-Não programada-Meio ambiente-Vento | 220 | 1 | 20994 | 2,96 |
| **6072** | 10 | 2022 | 16488 | 5 | 61 | 20221040571 | GN11001106 | 1 | 3 | 08/10/2022 06:18:21 | 08/10/2022 11:03:00 | Interna-Não programada-Meio ambiente-Vento | 220 | 94 | 39599 | 445,95 |
| **6072** | 10 | 2022 | 14916 | 31 | 209 | 20221040586 | SD12211512 | 1 | 3 | 07/10/2022 20:01:30 | 08/10/2022 17:33:00 | Interna-Não programada-Meio ambiente-Descarga Atmosférica | 34500 | 13 | 19436 | 279,82 |
| **6072** | 10 | 2022 | 16475 | 4 | 453 | 20221040625 | GN12468617 | 1 | 3 | 08/10/2022 06:56:30 | 08/10/2022 08:56:00 | Interna-Não programada-Meio ambiente-Vento | 13800 | 19 | 50648 | 37,84 |
| **6072** | 10 | 2022 | 14912 | 2 | 395 | 20221040631 | JV12123830 | 1 | 3 | 08/10/2022 06:27:26 | 08/10/2022 18:32:00 | Interna-Não programada-Meio ambiente-Vento | 13800 | 10 | 6827 | 120,76 |
| **6072** | 10 | 2022 | 14956 | 32 | 261 | 20221040640 | MY12322128RE | 1 | 3 | 08/10/2022 06:58:51 | 08/10/2022 09:51:00 | Interna-Não programada-Meio ambiente-Vento | 34500 | 4 | 33108 | 11,48 |
| **6072** | 10 | 2022 | 14973 | 33 | 133 | 20221040641 | CX12318761 | 1 | 3 | 08/10/2022 06:39:41 | 08/10/2022 09:40:00 | Interna-Não programada-Meio ambiente-Descarga Atmosférica | 34500 | 11 | 12138 | 33,06 |
| **6072** | 10 | 2022 | 14963 | 33 | 152 | 20221040689 | 2560009402 | 1 | 3 | 08/10/2022 06:25:23 | 08/10/2022 10:24:08 | Interna-Não programada-Meio ambiente-Vento | 220 | 1 | 27731 | 3,98 |
| **6072** | 10 | 2022 | 14898 | 1 | 50 | 20221040691 | EA12237745 | 1 | 3 | 08/10/2022 06:40:13 | 08/10/2022 12:14:00 | Interna-Não programada-Meio ambiente-Vento | 13800 | 10 | 12796 | 55,63 |
| **6072** | 10 | 2022 | 14963 | 2 | 414 | 20221040785 | - | 1 | 3 | 08/10/2022 06:39:24 | 08/10/2022 22:09:00 | Interna-Não programada-Meio ambiente-Descarga Atmosférica | 13800 | 2 | 27731 | 30,99 |
| **6072** | 10 | 2022 | 14943 | 31 | 197 | 20221040787 | TI12295044RE | 1 | 3 | 08/10/2022 13:37:01 | 11/10/2022 19:07:21 | Interna-Não programada-Meio ambiente-Vento | 34500 | 1 | 14310 | 77,51 |
| **6072** | 10 | 2022 | 14943 | 31 | 197 | 20221040787 | TI12295044RE | 1 | 3 | 08/10/2022 13:37:01 | 08/10/2022 15:07:40 | Interna-Não programada-Meio ambiente-Vento | 34500 | 3 | 14310 | 4,53 |
| **6072** | 10 | 2022 | 14943 | 31 | 197 | 20221040787 | TI12295044RE | 1 | 3 | 08/10/2022 13:37:01 | 11/10/2022 18:38:01 | Interna-Não programada-Meio ambiente-Vento | 34500 | 3 | 14310 | 231,05 |
| **6072** | 10 | 2022 | 14943 | 31 | 197 | 20221040787 | TI12295044RE | 1 | 3 | 08/10/2022 13:37:01 | 11/10/2022 19:32:29 | Interna-Não programada-Meio ambiente-Vento | 34500 | 4 | 14310 | 311,70 |
| **6072** | 10 | 2022 | 14943 | 31 | 197 | 20221040787 | TI12295044RE | 1 | 3 | 08/10/2022 13:37:01 | 11/10/2022 20:21:37 | Interna-Não programada-Meio ambiente-Vento | 34500 | 4 | 14310 | 314,97 |
| **6072** | 10 | 2022 | 14943 | 31 | 197 | 20221040787 | TI12295044RE | 1 | 3 | 08/10/2022 13:37:01 | 11/10/2022 18:08:15 | Interna-Não programada-Meio ambiente-Vento | 34500 | 11 | 14310 | 841,73 |
| **6072** | 10 | 2022 | 14943 | 31 | 197 | 20221040787 | TI12295044RE | 1 | 3 | 10/10/2022 16:29:18 | 10/10/2022 22:46:43 | Interna-Não programada-Meio ambiente-Vento | 34500 | 2 | 14310 | 12,58 |
| **6072** | 10 | 2022 | 14943 | 3 | 197 | 20221040799 | IH18437783TS | 1 | 3 | 08/10/2022 06:00:33 | 08/10/2022 16:50:00 | Interna-Não programada-Meio ambiente-Descarga Atmosférica | 13800 | 89 | 14310 | 963,35 |
| **6072** | 10 | 2022 | 14963 | 2 | 414 | 20221040867 | PO11345598 | 1 | 3 | 08/10/2022 06:12:03 | 08/10/2022 13:50:00 | Interna-Não programada-Meio ambiente-Vento | 220 | 2 | 27731 | 15,27 |
| **6072** | 10 | 2022 | 14963 | 2 | 414 | 20221040868 | PO12343309 | 1 | 3 | 08/10/2022 06:22:57 | 08/10/2022 12:37:00 | Interna-Não programada-Meio ambiente-Vento | 13800 | 11 | 27731 | 68,58 |
| **6072** | 10 | 2022 | 14963 | 2 | 414 | 20221040869 | PO12100833 | 1 | 3 | 08/10/2022 06:45:24 | 08/10/2022 11:28:00 | Interna-Não programada-Meio ambiente-Vento | 13800 | 3 | 27731 | 14,13 |
| **6072** | 10 | 2022 | 14912 | 1 | 104 | 20221040874 | JV18464650TS | 1 | 3 | 08/10/2022 06:36:58 | 08/10/2022 17:01:46 | Interna-Não programada-Meio ambiente-Descarga Atmosférica | 13800 | 1 | 6827 | 10,41 |
| **6072** | 10 | 2022 | 14912 | 1 | 104 | 20221040874 | JV18464650TS | 1 | 3 | 08/10/2022 06:36:58 | 08/10/2022 12:30:23 | Interna-Não programada-Meio ambiente-Descarga Atmosférica | 13800 | 3 | 6827 | 17,67 |
| **6072** | 10 | 2022 | 14877 | 1 | 387 | 20221040926 | ME12204887 | 1 | 3 | 08/10/2022 00:09:03 | 09/10/2022 03:55:00 | Interna-Não programada-Meio ambiente-Descarga Atmosférica | 13800 | 117 | 7540 | 3248,60 |
| **6072** | 10 | 2022 | 14943 | 31 | 197 | 20221040929 | TI12236621 | 1 | 3 | 08/10/2022 06:50:58 | 08/10/2022 19:22:00 | Interna-Não programada-Meio ambiente-Descarga Atmosférica | 34500 | 14 | 14310 | 175,24 |
| **6072** | 10 | 2022 | 14934 | 30 | 103 | 20221040948 | JT12303012 | 1 | 3 | 08/10/2022 06:52:48 | 08/10/2022 12:31:00 | Interna-Não programada-Meio ambiente-Vento | 34500 | 3 | 7235 | 16,91 |
| **6072** | 10 | 2022 | 16491 | 1 | 17 | 20221040995 | CG12165601 | 1 | 3 | 08/10/2022 06:40:23 | 08/10/2022 11:13:00 | Interna-Não programada-Meio ambiente-Descarga Atmosférica | 13800 | 3 | 17888 | 13,63 |
| **6072** | 10 | 2022 | 14934 | 30 | 103 | 20221041097 | JT12211166 | 1 | 3 | 08/10/2022 06:37:25 | 08/10/2022 16:08:00 | Interna-Não programada-Meio ambiente-Descarga Atmosférica | 34500 | 9 | 7235 | 85,59 |
| **6072** | 10 | 2022 | 14904 | 32 | 283 | 20221041128 | TE12131896 | 1 | 3 | 08/10/2022 06:58:46 | 08/10/2022 19:28:00 | Interna-Não programada-Meio ambiente-Descarga Atmosférica | 34500 | 34 | 11750 | 424,57 |
| **6072** | 10 | 2022 | 15745 | 7 | 103 | 20221041139 | JT12182032RE | 1 | 3 | 08/10/2022 06:13:26 | 08/10/2022 17:12:00 | Interna-Não programada-Meio ambiente-Descarga Atmosférica | 13800 | 5 | 21048 | 54,88 |
| **6072** | 10 | 2022 | 14941 | 31 | 329 | 20221041256 | IU12087963 | 1 | 3 | 07/10/2022 13:45:51 | 08/10/2022 12:04:00 | Interna-Não programada-Meio ambiente-Descarga Atmosférica | 34500 | 45 | 7583 | 1003,61 |
| **6072** | 10 | 2022 | 14877 | 2 | 165 | 20221041299 | RN11102108 | 1 | 3 | 07/10/2022 17:25:24 | 08/10/2022 10:36:00 | Interna-Não programada-Meio ambiente-Vento | 220 | 80 | 7540 | 1374,13 |
| **6072** | 10 | 2022 | 14934 | 30 | 103 | 20221042754 | JT12115871 | 1 | 3 | 07/10/2022 09:34:17 | 08/10/2022 15:37:00 | Interna-Não programada-Meio ambiente-Vento | 34500 | 7 | 7235 | 210,32 |
| **6072** | 10 | 2022 | 14868 | 31 | 16 | 202210150108 | ARE-TR1 | 1 | 3 | 07/10/2022 01:38:30 | 07/10/2022 15:00:24 | Interna-Não programada-Meio ambiente-Descarga Atmosférica | 13800 | 49 | 2374 | 654,89 |
| **6072** | 10 | 2022 | 14868 | 2 | 16 | 202210150108 | ARE-TR1 | 1 | 3 | 07/10/2022 01:38:30 | 07/10/2022 15:00:24 | Interna-Não programada-Meio ambiente-Descarga Atmosférica | 13800 | 333 | 2374 | 4450,55 |
| **6072** | 10 | 2022 | 14868 | 1 | 16 | 202210150108 | ARE-TR1 | 1 | 3 | 07/10/2022 01:38:30 | 07/10/2022 15:00:24 | Interna-Não programada-Meio ambiente-Descarga Atmosférica | 13800 | 1941 | 2374 | 25941,47 |
| **6072** | 10 | 2022 | 14959 | 32 | 556 | 202210150108 | ARE-TR1 | 1 | 3 | 07/10/2022 01:38:31 | 07/10/2022 09:15:03 | Interna-Não programada-Meio ambiente-Descarga Atmosférica | 13800 | 4 | 5752 | 30,44 |
| **6072** | 10 | 2022 | 14868 | 31 | 16 | 202210150108 | ARE-TR1 | 1 | 3 | 07/10/2022 01:38:31 | 07/10/2022 09:15:03 | Interna-Não programada-Meio ambiente-Descarga Atmosférica | 13800 | 38 | 2374 | 289,14 |
| **6072** | 10 | 2022 | 14959 | 31 | 556 | 202210150108 | ARE-TR1 | 1 | 3 | 07/10/2022 01:38:31 | 07/10/2022 09:09:54 | Interna-Não programada-Meio ambiente-Descarga Atmosférica | 13800 | 119 | 5752 | 895,24 |
| **6072** | 10 | 2022 | 14959 | 1 | 556 | 202210150108 | ARE-TR1 | 1 | 3 | 07/10/2022 01:38:31 | 07/10/2022 09:20:29 | Interna-Não programada-Meio ambiente-Descarga Atmosférica | 13800 | 2356 | 5752 | 18139,89 |
| **6072** | 10 | 2022 | 14959 | 2 | 556 | 202210150108 | ARE-TR1 | 1 | 3 | 07/10/2022 01:38:31 | 07/10/2022 09:17:59 | Interna-Não programada-Meio ambiente-Descarga Atmosférica | 13800 | 3141 | 5752 | 24053,08 |
| **6072** | 10 | 2022 | 14875 | 31 | 24 | 202210150108 | ARE-TR1 | 1 | 3 | 07/10/2022 01:38:32 | 07/10/2022 15:00:49 | Interna-Não programada-Meio ambiente-Descarga Atmosférica | 13800 | 8 | 5476 | 106,97 |
| **6072** | 10 | 2022 | 14875 | 1 | 24 | 202210150108 | ARE-TR1 | 1 | 3 | 07/10/2022 01:38:32 | 07/10/2022 12:14:13 | Interna-Não programada-Meio ambiente-Descarga Atmosférica | 13800 | 22 | 5476 | 233,08 |
| **6072** | 10 | 2022 | 14875 | 1 | 590 | 202210150108 | ARE-TR1 | 1 | 3 | 07/10/2022 01:38:32 | 07/10/2022 12:14:13 | Interna-Não programada-Meio ambiente-Descarga Atmosférica | 13800 | 786 | 5476 | 8327,45 |
| **6072** | 10 | 2022 | 14875 | 1 | 24 | 202210150108 | ARE-TR1 | 1 | 3 | 07/10/2022 01:38:32 | 07/10/2022 15:00:49 | Interna-Não programada-Meio ambiente-Descarga Atmosférica | 13800 | 4649 | 5476 | 62163,59 |
| **6072** | 10 | 2022 | 14923 | 1 | 11 | 202210150108 | ARE-TR1 | 1 | 3 | 07/10/2022 01:38:33 | 07/10/2022 09:24:40 | Interna-Não programada-Meio ambiente-Descarga Atmosférica | 13800 | 1 | 33539 | 7,77 |
| **6072** | 10 | 2022 | 14867 | 1 | 11 | 202210150108 | ARE-TR1 | 1 | 3 | 07/10/2022 01:38:33 | 07/10/2022 02:15:08 | Interna-Não programada-Meio ambiente-Descarga Atmosférica | 13800 | 279 | 8274 | 170,11 |
| **6072** | 10 | 2022 | 14867 | 2 | 11 | 202210150108 | ARE-TR1 | 1 | 3 | 07/10/2022 01:38:33 | 07/10/2022 02:13:02 | Interna-Não programada-Meio ambiente-Descarga Atmosférica | 13800 | 441 | 8274 | 253,45 |
| **6072** | 10 | 2022 | 14867 | 1 | 11 | 202210150108 | ARE-TR1 | 1 | 3 | 07/10/2022 01:38:33 | 07/10/2022 09:24:40 | Interna-Não programada-Meio ambiente-Descarga Atmosférica | 13800 | 497 | 8274 | 3861,00 |
| **6072** | 10 | 2022 | 14867 | 2 | 11 | 202210150108 | ARE-TR1 | 1 | 3 | 07/10/2022 01:38:33 | 07/10/2022 02:11:40 | Interna-Não programada-Meio ambiente-Descarga Atmosférica | 13800 | 542 | 8274 | 299,15 |
| **6072** | 10 | 2022 | 14867 | 1 | 11 | 202210150108 | ARE-TR1 | 1 | 3 | 07/10/2022 01:38:33 | 07/10/2022 02:16:31 | Interna-Não programada-Meio ambiente-Descarga Atmosférica | 13800 | 857 | 8274 | 542,29 |
| **6072** | 10 | 2022 | 14867 | 2 | 11 | 202210150108 | ARE-TR1 | 1 | 3 | 07/10/2022 01:38:33 | 07/10/2022 02:12:36 | Interna-Não programada-Meio ambiente-Descarga Atmosférica | 13800 | 2017 | 8274 | 1144,65 |
| **6072** | 10 | 2022 | 14867 | 1 | 11 | 202210150108 | ARE-TR1 | 1 | 3 | 07/10/2022 01:38:33 | 07/10/2022 15:23:50 | Interna-Não programada-Meio ambiente-Descarga Atmosférica | 13800 | 2637 | 8274 | 36271,20 |
| **6072** | 10 | 2022 | 14867 | 1 | 11 | 202210150108 | ARE-TR1 | 1 | 3 | 07/10/2022 02:56:12 | 07/10/2022 15:25:00 | Interna-Não programada-Meio ambiente-Descarga Atmosférica | 13800 | 859 | 8274 | 10720,32 |
| **6072** | 10 | 2022 | 14867 | 2 | 11 | 202210150108 | ARE-TR1 | 1 | 3 | 07/10/2022 02:57:19 | 07/10/2022 09:22:08 | Interna-Não programada-Meio ambiente-Descarga Atmosférica | 13800 | 215 | 8274 | 1378,93 |
| **6072** | 10 | 2022 | 14867 | 1 | 11 | 202210150108 | ARE-TR1 | 1 | 3 | 07/10/2022 02:58:01 | 07/10/2022 15:23:40 | Interna-Não programada-Meio ambiente-Descarga Atmosférica | 13800 | 279 | 8274 | 3467,27 |
| **6072** | 10 | 2022 | 14959 | 1 | 556 | 202210150108 | ARE-TR1 | 1 | 3 | 07/10/2022 09:24:44 | 07/10/2022 15:08:37 | Interna-Não programada-Meio ambiente-Descarga Atmosférica | 13800 | 538 | 5752 | 3083,49 |
| **6072** | 10 | 2022 | 14959 | 32 | 556 | 202210150108 | ARE-TR1 | 1 | 3 | 07/10/2022 11:15:34 | 07/10/2022 15:08:29 | Interna-Não programada-Meio ambiente-Descarga Atmosférica | 13800 | 4 | 5752 | 15,53 |
| **6072** | 10 | 2022 | 14959 | 31 | 556 | 202210150108 | ARE-TR1 | 1 | 3 | 07/10/2022 11:15:34 | 07/10/2022 15:34:51 | Interna-Não programada-Meio ambiente-Descarga Atmosférica | 13800 | 27 | 5752 | 116,68 |
| **6072** | 10 | 2022 | 14868 | 31 | 16 | 202210150108 | ARE-TR1 | 1 | 3 | 07/10/2022 11:15:34 | 07/10/2022 15:08:29 | Interna-Não programada-Meio ambiente-Descarga Atmosférica | 13800 | 38 | 2374 | 147,51 |
| **6072** | 10 | 2022 | 14959 | 1 | 556 | 202210150108 | ARE-TR1 | 1 | 3 | 07/10/2022 11:15:34 | 07/10/2022 15:08:37 | Interna-Não programada-Meio ambiente-Descarga Atmosférica | 13800 | 1821 | 5752 | 7073,07 |
| **6072** | 10 | 2022 | 14959 | 2 | 556 | 202210150108 | ARE-TR1 | 1 | 3 | 07/10/2022 11:15:34 | 07/10/2022 15:08:37 | Interna-Não programada-Meio ambiente-Descarga Atmosférica | 13800 | 3181 | 5752 | 12355,53 |
| **6072** | 10 | 2022 | 14868 | 31 | 16 | 202210150108 | ARE-TR1 | 1 | 3 | 07/10/2022 15:09:49 | 07/10/2022 15:29:31 | Interna-Não programada-Meio ambiente-Descarga Atmosférica | 13800 | 38 | 2374 | 12,48 |
| **6072** | 10 | 2022 | 14959 | 31 | 556 | 202210150108 | ARE-TR1 | 1 | 3 | 07/10/2022 15:34:41 | 07/10/2022 15:58:49 | Interna-Não programada-Meio ambiente-Descarga Atmosférica | 13800 | 92 | 5752 | 37,00 |

# ANEXO II - Laudo meteorológico

Climatempo Energia

# LAUDO METEOROLÓGICO DE EVENTO CLIMÁTICO
# 06 a 08 de outubro de 2022

**Produzido por:**

CLIMATEMPO

**Cliente:**

Enel-GO

Dezembro, 2022

**Iluminar o futuro da humanidade**

CLIMATEMPO
A StormGeo Company

## Sumário

**1 Análise de Evento Meteorológico** **2**

1.1 Região de Estudo . . . . . 2

1.2 Descrição do Evento . . . . . 2

1.3 Abrangência do Evento . . . . . 3

**2 Classificação COBRADE** **13**

2.1 Resumo do Evento . . . . . 13

**3 Referências** **14**

**4 Anexos** **15**

CLIMATEMPO
A StormGeo Company

# 1 Análise de Evento Meteorológico

## 1.1 Região de Estudo

Na figura a seguir é apresentada a área de concessão da Enel-GO, dividida em regionais, a serem analisados neste relatório.

Figura 1: Regionais do estado de Goiás atendidas pela Enel-GO.

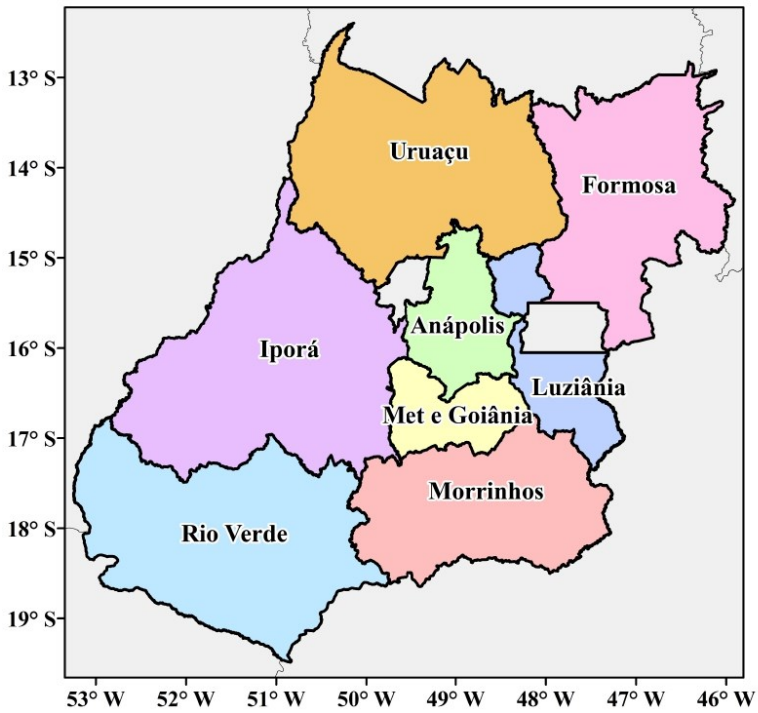


## 1.2 Descrição do Evento

A atuação de um ciclone extratropical associado a uma frente fria combinado com as condições termodinâmicas favoráveis, como a disponibilidade de calor e umidade presentes sobre o estado de Goiás, permitiram a formação de tempestades sobre as áreas de concessão da Enel-GO no período de 06 a 08 de outubro de 2022. Durante esses dias foram observadas chuvas intensas, fortes rajadas de vento e descargas atmosféricas.

CLIMATEMPO
A StormGeo Company

### 1.3 Abrangência do Evento

A fim de identificar núcleos de chuva atuantes na atmosfera e visualizar o desenvolvimento e posição de sistemas meteorológicos são utilizadas imagens de satélite. A partir dessas análises, é possível inferir a abrangência do evento. Além disso, essas análises colaboram para determinar o horário de início e fim do evento.

As Figuras 2 a 4 apresentam as imagens do satélite GOES 16 (Canal 13) a cada 3 horas para cada dia do evento, durante o período de 06 a 08 de outubro de 2022. Os tons mais quentes (amarelo, vermelho e rosa) indicam a presença de nuvens de grande desenvolvimento vertical, geralmente associadas à ocorrência de tempo severo.

Na análise do dia 06 de outubro (Figura 2), observa-se o avanço de instabilidades atmosféricas no período da tarde em direção ao estado de Goiás. Essa nebulosidade pode estar associada à ocorrência de chuva moderada a forte. Durante o dia 07 de outubro (Figura 3), verifica-se a permanência de nuvens de tempestades intensas ao longo de todo o período sobre todas as regionais. No 08 de outubro (Figura 4), durante o período da madrugada e manhã, esse sistema se desloca e as nuvens começam a se dissipar.

Figura 2: Imagens realçadas do satélite GOES-16 das 00 BRT até 21 BRT (a cada 3 horas) para o dia 06 de outubro.

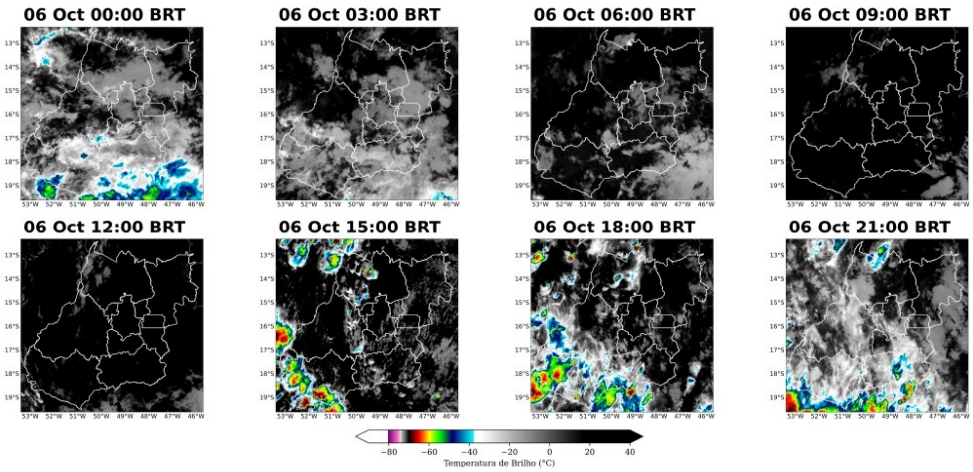

CLIMATEMPO
A StormGeo Company

Figura 3: Imagens realçadas do satélite GOES-16 das 00 BRT até 21 BRT (a cada 3 horas) para o dia 07 de outubro.

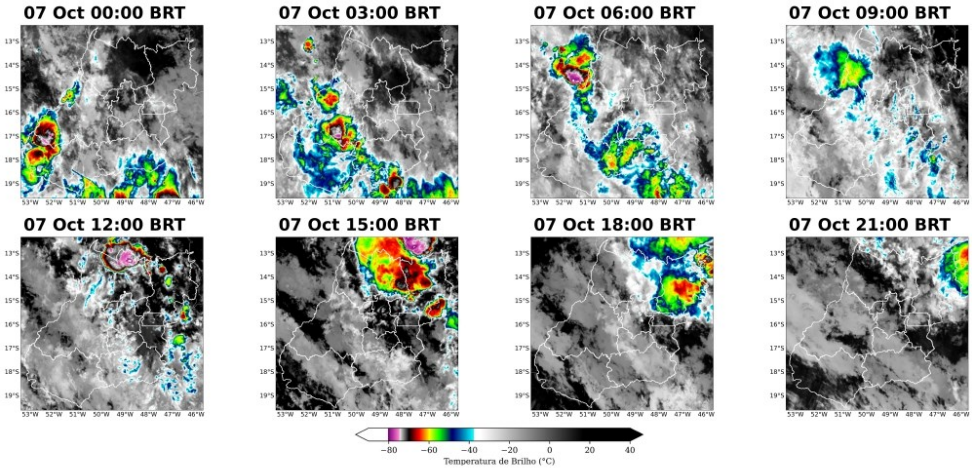


Figura 4: Imagens realçadas do satélite GOES-16 das 00 BRT até 21 BRT (a cada 3 horas) para o dia 08 de outubro.

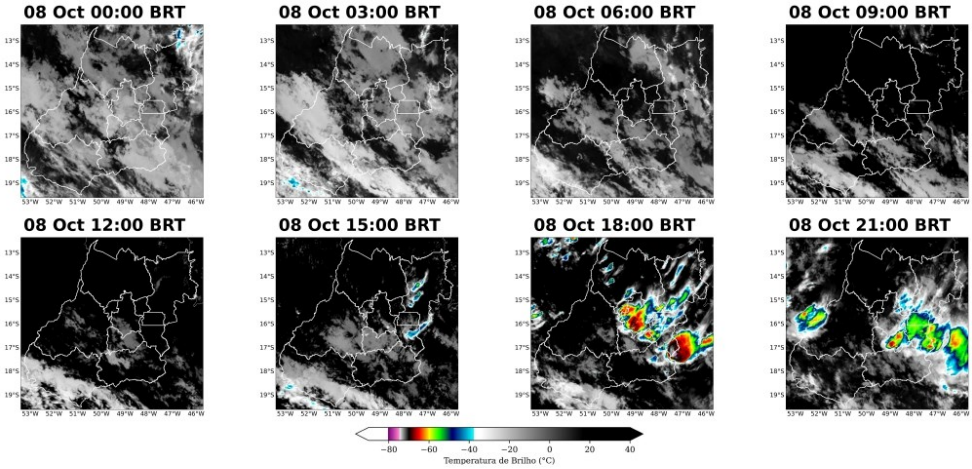

Para facilitar a compreensão espacial dos volumes de chuva registrados em Goiás, as figuras à seguir mostram o acumulado diário de chuva (Figuras 5 a 7) registrada pelas estações meteorológicas do INMET e do CEMADEN. Os tons mais frios (verde, azul e roxo) indicam chuvas mais intensas. A classificação da intensidade da chuva acumulada diária é apresentada na referência [4].

As estações meteorológicas realizam medições pontuais, porém, esses valores são representativos de toda a área em seu entorno. Além disso, essa análise pode ser combinada com as imagens de satélite a fim de se obter uma maior confiabilidade da ocorrência de chuva na região.

Os acumulados de chuva para o dia 06 de outubro (Figura 5), durante o período de 13 BRT até às 23 BRT, ficaram concentrados sobre as regionais Rio Verde e Morrinhos e não ultrapassaram os 10 mm, a chuva foi de intensidade fraca a moderada. No dia 07 de outubro (Figura 6), observa-se que a precipitação se espalhou e se intensificou por todo o estado de Goiás. Neste dia, houve a ocorrência de chuva extrema, com acumulado superior a 50 mm na regional Iporá. Nas demais regionais, a chuva variou entre moderada a forte. No dia 08 de outubro (Figura 7), durante o horário de 00 BRT até às 07 BRT, não houve registro de chuva.

Figura 5: Acumulado diário de precipitação sobre a área de concessão da Enel-GO para o dia 06 de outubro, durante o período de 13 BRT até às 23 BRT, baseado nas estações meteorológicas do INMET e CEMADEN.

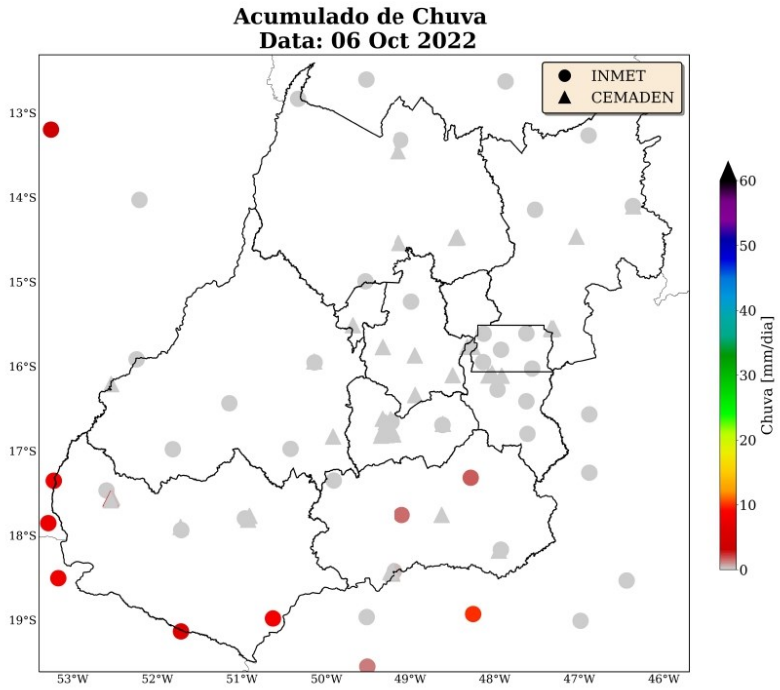

CLIMATEMPO
A StormGeo Company

Figura 6: Acumulado diário de precipitação sobre a área de concessão da Enel-GO para o dia 07 de outubro, durante o período de 00 BRT até às 23 BRT, baseado nas estações meteorológicas do INMET e CEMADEN.

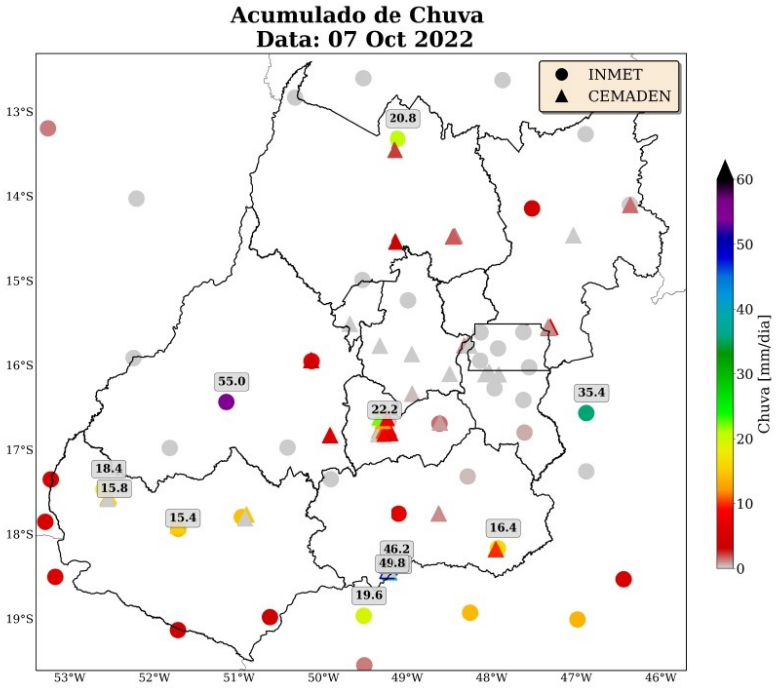

Figura 7: Acumulado diário de precipitação sobre a área de concessão da Enel-GO para o dia 08 de outubro, durante o período de 00 BRT até às 07 BRT, baseado nas estações meteorológicas do INMET e CEMADEN.

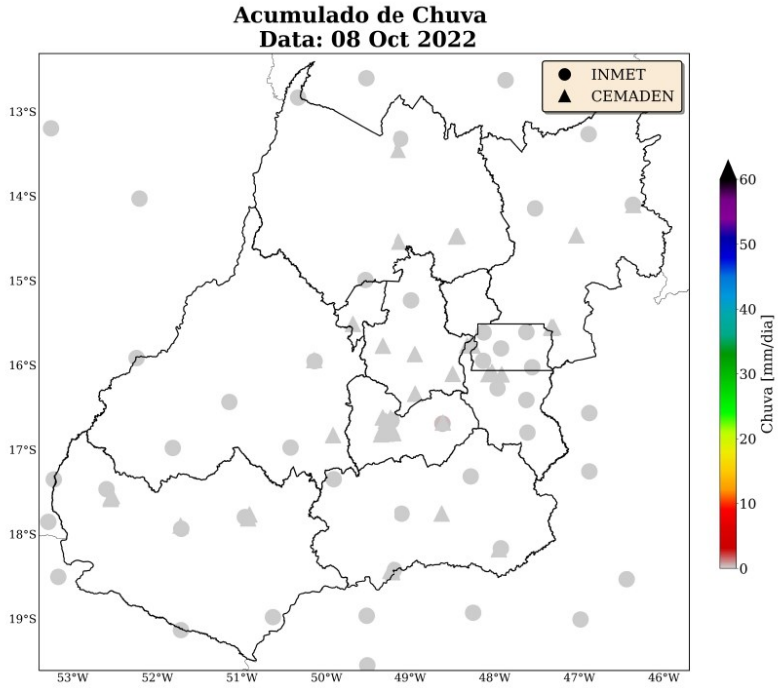


Para os dados de descargas atmosféricas, utiliza-se a base de dados da rede Earth Networks, sendo esta uma rede global que apresenta melhoria ano após ano em sua detecção de qualquer tipo de raios, seja nuvem-solo, nuvem-nuvem e solo-nuvem. Para o propósito deste trabalho, utiliza-se apenas os raios nuvem-solo em suas quantidades totais diárias, os quais apresentam o maior impacto à infraestrutura e vida humana. Dessa maneira, de agora em diante sempre que mencionado a palavra raios, será referido à nuvem-solo.

No dia 06 de outubro (Figura 8) houve registro de raios sobre as regionais de Rio Verde, Morrinhos, Iporá, Luziânia e Uruaçu. No dia 07 de outubro (Figura 9), a densidade de raios aumentou e houve registro de atividade elétrica sobre toda área de concessão atendida pela Enel-GO. Por fim, no dia 08 de outubro (Figura 10) não houve registro de raios durante o período de 00 BRT até às 07 BRT.

CLIMATEMPO
A StormGeo Company

Figura 8: Densidade de descargas atmosféricas nuvem-solo detectadas pelo sistema Earth Networks para o dia 06 de outubro sobre a área de concessão da Enel-GO.

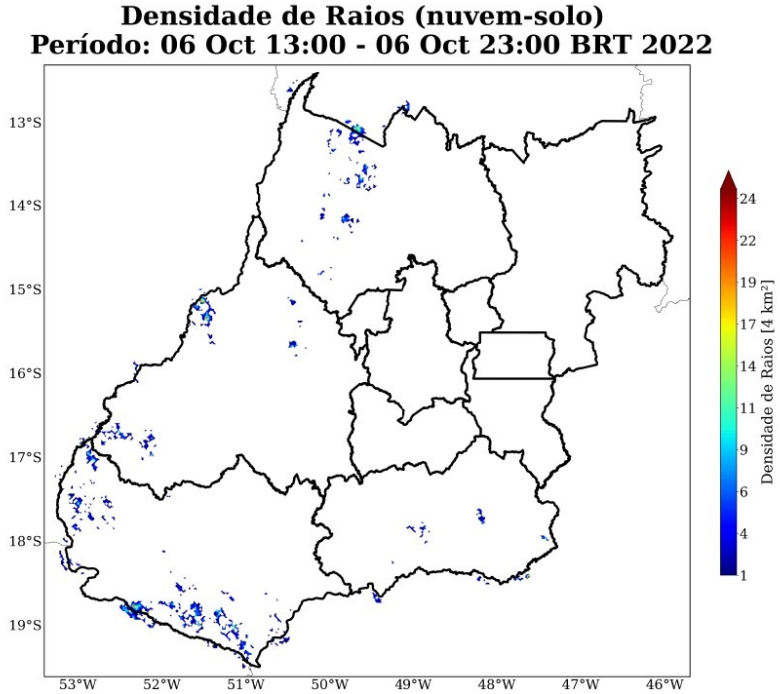

CLIMATEMPO
A StormGeo Company

Figura 9: Densidade de descargas atmosféricas nuvem-solo detectadas pelo sistema Earth Networks para o dia 07 de outubro sobre a área de concessão da Enel-GO.

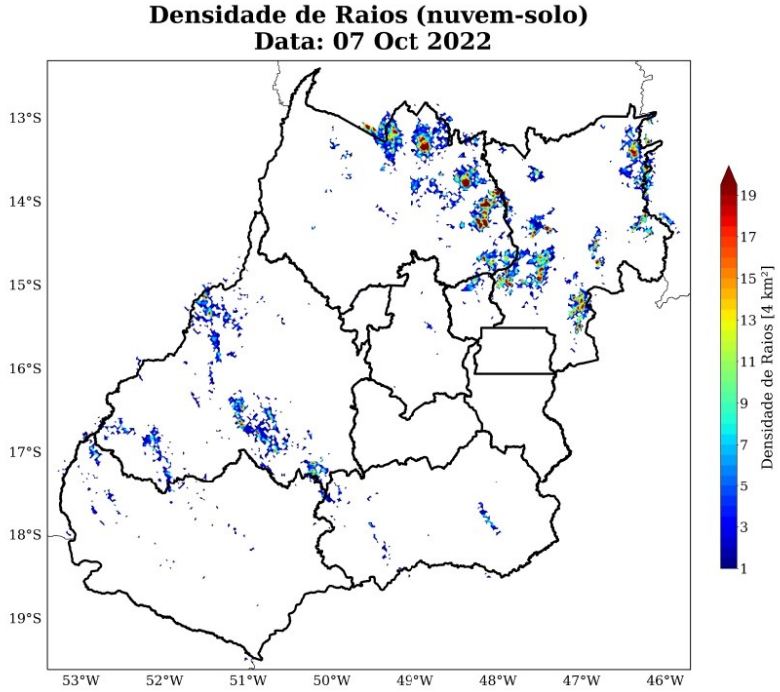

CLIMATEMPO
A StormGeo Company

Figura 10: Densidade de descargas atmosféricas nuvem-solo detectadas pelo sistema Earth Networks para o dia 08 de outubro sobre a área de concessão da Enel-GO.

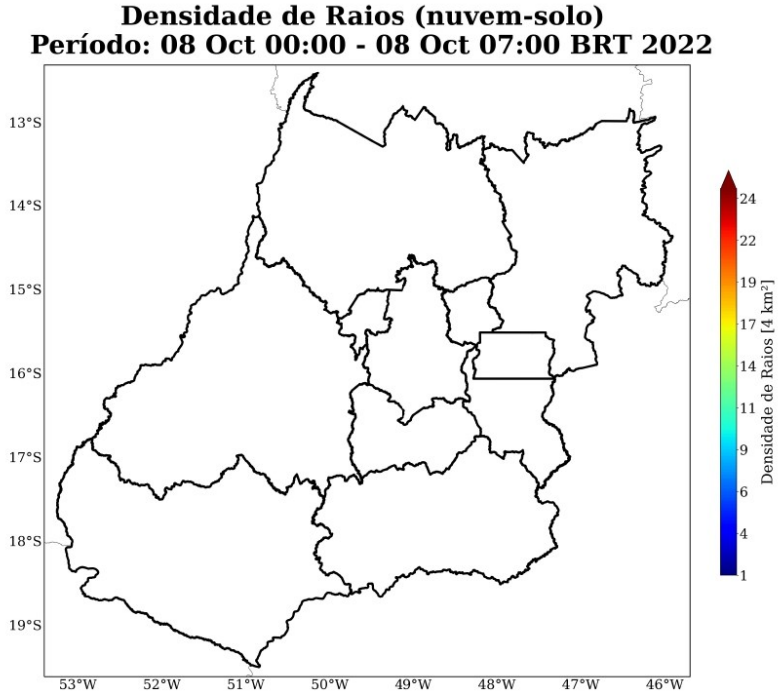

CLIMATEMPO
A StormGeo Company

A fim de estimar as rajadas de vento registradas sobre o estado de Goiás, foram utilizados dados dos aeroportos de Goiás: Anápolis (SBAN), Goiânia (SBGO e SBNV) e Rio Verde (SWLC) mostrados nas Figuras 11 a 13. As máximas rajadas de vento ocorreram durante os dias 06 de outubro e 07 de outubro. Os valores variaram, aproximadamente, entre 50 e 60 km/h. De acordo com a Escala Beaufort (2), esses ventos são classificados como vento forte e ventania e podem ocorrer movimentação e quebra de galhos de árvores grandes. A Escala Beaufort é uma escala de intensidade dos ventos associada aos efeitos resultantes das ventanias sobre o mar e a terra.

Figura 11: Rajadas de vento (km/h) registradas pelos aeroportos SBGO, SBNV, SWLC e SBAN para o dia 06 de outubro sobre a área de concessão da Enel-GO.

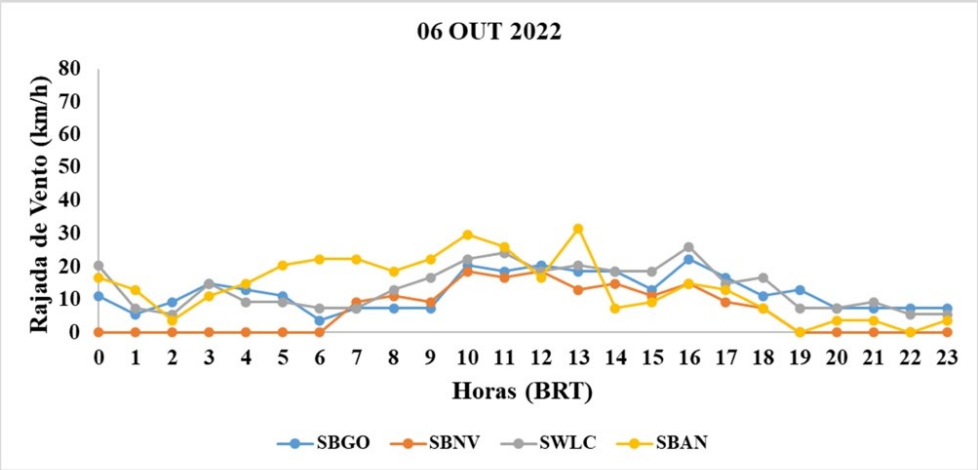

CLIMATEMPO
A StormGeo Company

Figura 12: Rajadas de vento (km/h) registradas pelos aeroportos SBGO, SBNV, SWLC e SBAN para o dia 07 de outubro sobre a área de concessão da Enel-GO.

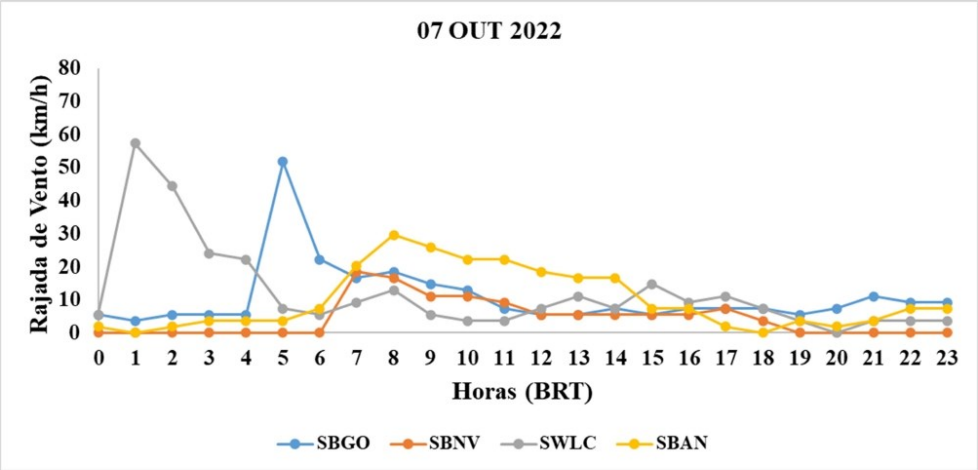


Figura 13: Rajadas de vento (km/h) registradas pelos aeroportos SBGO, SBNV, SWLC e SBAN para o dia 08 de outubro sobre a área de concessão da Enel-GO.

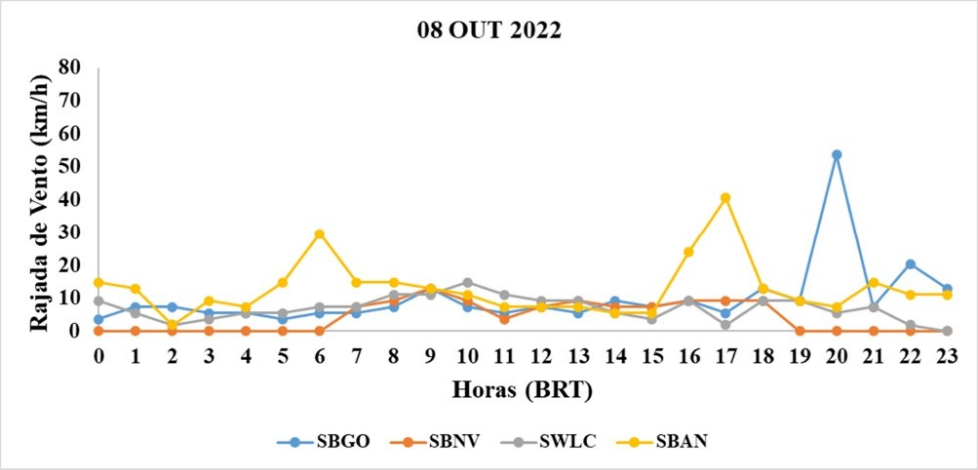

# 2 Classificação COBRADE

O COBRADE (Classificação e Codificação Brasileira de Desastres) foi criado com o intuito de adequar a classificação brasileira às especificações utilizadas pela ONU na categorização de desastres e nivelar o país aos demais organismos de gerenciamento de desastres do mundo.

Baseado nas análises dos dados apresentados, classifica-se o evento ocorrido sobre a área de concessão da Enel-GO como uma frente fria (1.3.1.2.0) que provocou chuvas intensas (1.3.2.1.4) e tempestade de raios (1.3.2.1.2).

## 2.1 Resumo do Evento

Neste estudo, foram analisados o período dos dias 06 a 08 de outubro de 2022 a fim de identificar e caracterizar o evento climático ocorrido durante esse período.

O evento meteorológico ocorrido durante os dias 06 a 08 de outubro de 2022, foi causado pelo avanço de um ciclone extratropical associado a uma frente fria sobre o continente que combinada com a disponibilidade de calor e umidade, resultaram na formação de tempestades intensas sobre o estado de Goiás. Durante o evento, foi observado a ocorrência de chuva extrema (acumulado diário superior a 50 mm), descargas elétricas e fortes rajadas de vento, que alcançaram valores entre 50 e 60 km/h, afetando todas as áreas sob concessão da Enel-GO. A persistência e a intensidade da chuva combinada com a ocorrência de descargas elétricas e fortes rajadas de vento evidenciam a ocorrência de um evento severo neste período.

Tabela 1: Resumo do evento de acordo com a classificação COBRADE.

| Resumo do Evento | |
|---|---|
| **Número/Código do Evento** | 01/0089 |
| **Número/Código do Relatório** | 0089 |
| **Descrição** | Região com chuvas intensas associadas à passagem de uma frente fria e disponibilidade de calor e umidade sobre o estado, o que provocou chuva extrema, fortes rajadas de vento e raios. |
| **Código COBRADE** | 1.3.1.2.0 - Frente fria<br>1.3.2.1.4 - Chuvas intensas<br>1.3.2.1.2 - Tempestade de raios |
| **Hora de início** | 06/10/2022 - 13:00 |
| **Hora do término** | 08/10/2022 - 07:00 |
| **Abrangência espacial** | Regionais de Rio Verde, Morrinhos, Iporá, Metropolitana e Goiânia, Luziânia, Anápolis, Formosa e Uruaçu sob concessão da Enel-GO. |

CLIMATEMPO
A StormGeo Company

## 3 Referências

1 - Instituto Nacional de Meteorologia (INMET) - http://www.inmet.gov.br

2 - Centro Nacional de Monitoramento e Alertas de Desastres Naturais (CEMADEN) - http://www2.cemaden.gov.br/

3 - Guide to Meteorological Instruments and Methods of Observation - https://www.posmet.ufv.br/wp-content/uploads/2016/09/MET-474-WMO-Guide.pdf

4 - CALVETTI, L., BENETI, C., GONÇALVES, J. E., MOREIRA, I. A., DUQUIA, C., BREDA, Â., & ALVES, T. A. (2006, August). Definição de classes de precipitação para utilização em previsões por categoria e hidrológica. In XIV Congresso Brasileiro de Meteorologia.

CLIMATEMPO
A StormGeo Company

# 4 Anexos

Tabela 2: Escala Beaufort que apresenta as características do vento associadas a impactos dependendo do seu grau de intensidade.

| Escala Beaufort | | | |
|---|---|---|---|
| Grau | Designação | Intensidade do Vento (km/h) | Efeitos sobre o continente |
| 0 | Calmo | <1 | Fumaça sobe na vertical. |
| 1 | Aragem | 1 – 5 | Fumaça indica direção do vento. |
| 2 | Brisa leve | 6 – 11 | Sente o vento no rosto; As folhas das árvores movem; os moinhos começam a trabalhar. |
| 3 | Brisa fraca | 12 – 19 | As folhas agitam-se e as bandeiras desfraldam ao vento. |
| 4 | Brisa moderada | 20 – 28 | Poeira e pequenos papéis levantados; movem-se os galhos das árvores. |
| 5 | Brisa forte | 29 – 38 | Movimentação de grandes galhos e árvores pequenas. |
| 6 | Vento fresco | 39 – 49 | Movem-se os ramos das árvores; dificuldade em manter um guarda chuva aberto; assobio em fios de postes. |
| 7 | Vento forte | 50 – 61 | Movem-se as árvores grandes; dificuldade em andar contra o vento. |
| 8 | Ventania | 62 – 74 | Quebram-se galhos de árvores; dificuldade em andar contra o vento; barcos permanecem nos portos. |
| 9 | Ventania forte | 75 – 88 | Danos em árvores e pequenas construções; impossível andar contra o vento. |
| 10 | Tempestade | 89 – 102 | Árvores arrancadas; danos estruturais em construções. |
| 11 | Tempestade violenta | 103 – 117 | Estragos generalizados em construções. |
| 12 | Furacão | >118 | Estragos graves e generalizados em construções. |

Tabela 3: Escala de intensidade da chuva de acordo com Calvetti et al. (2006), referência [4].

| Intensidade | Intervalo em mm/dia |
|---|---|
| Chuvisco | até 2,5 mm/dia |
| Chuva fraca | 2,5 - 10 mm/dia |
| Chuva moderada | 10 - 25 mm/dia |
| Chuva forte | 25 - 50 mm/dia |
| Chuva extrema | maior que 50 mm/dia |

**Marcely Sondermann**
**Meteorologista**
**CREA 2020108081**

Marcely Sondermann da Silva