



Relatório de Evento em Situação de Emergência - ISE
ISE 20 10/2022 – GO

Sumário

1	Introdução	2
2	Definições.....	3
3	Descrição do evento.....	4
3.1	Mapa geoeletrico da ENEL GO	5
3.2	Diagrama unifilar da ENEL GO	15
3.3	Subestações afetadas	16
3.4	Municípios afetados.....	18
4	Descrição dos danos causados ao sistema elétrico	19
4.1	Equipamentos afetados e sua hierarquia de importância para o sistema	20
4.2	Clientes afetados e impactos globais	21
4.3	Síntese das informações técnicas do evento	22
5	Relato técnico sobre a intervenção realizada para restabelecimento	23
5.1	Contingente de técnicos utilizados nos serviços e tempos de atendimento	24
5.2	Tempos médios de atendimento	25
6	Evidências do evento	29
6.1	Matérias jornalísticas	29
6.2	Evidências Fotográficas	34
ANEXO I	- Relação de ocorrências emergências expurgáveis.....	39
ANEXO II	- Laudo meteorológico	104

1 Introdução

As concessionárias do serviço público de distribuição de energia elétrica devem prover o serviço de forma adequada, buscando sempre a eficiência, conforme disposto na legislação e nos respectivos contratos de concessão. Dentre a legislação vigente, destacam-se os Procedimentos de Distribuição de Energia Elétrica no Sistema Elétrico Nacional – PRODIST, que consistem em documentos elaborados pela Agência Nacional de Energia Elétrica – ANEEL, que normatizam e padronizam as atividades técnicas relacionadas ao funcionamento e desempenho dos sistemas de distribuição de energia elétrica.

O Módulo 8 destes procedimentos, mais especificamente em sua Seção 8.2, regulamenta a qualidade do serviço prestado pelas distribuidoras de energia elétrica, estabelecendo a metodologia para apuração dos indicadores de continuidade e dos tempos de atendimento a ocorrências emergenciais.

O referido regulamento prevê que, na apuração dos indicadores coletivos e individuais deverão ser consideradas todas as interrupções de longa duração que atingirem as unidades consumidoras, admitidas algumas exceções (denominadas expurgos), que podem ser encontradas no Item 187 do Módulo 8 do PRODIST (Resolução Normativa ANEEL nº 956, de 7 de Dezembro 2021), transcrito abaixo:

187. Na apuração dos indicadores DEC e FEC não devem ser consideradas as seguintes situações:

- a) falha nas instalações da unidade consumidora que não provoque interrupção em instalações de terceiros;*
- b) interrupção decorrente de obras de interesse exclusivo do usuário e que afete somente sua unidade consumidora;*
- c) Interrupção em Situação de Emergência – ISE;**
- d) suspensão por inadimplemento do consumidor;*
- e) suspensão por deficiência técnica ou de segurança das instalações da unidade consumidora que não provoque interrupção em instalações de terceiros, previstas em regulamentação;*
- f) interrupção vinculada à programa de racionamento instituído pela União;*
- g) interrupção ocorrida em Dia Crítico;*
- h) interrupção oriunda de atuação de Esquema Regional de Alívio de Carga – ERAC estabelecido pelo ONS;*
- e*
- i) interrupção de origem externa ao sistema de distribuição. [grifos nossos]*

Para os casos de expurgo por Interrupção em Situação de Emergência (ISE), a alínea “h” do Item 228 do Módulo 8.2 do PRODIST (Resolução Normativa ANEEL nº 956, de 7 de Dezembro 2021) estabelece a obrigatoriedade das distribuidoras em disponibilizar, em seu sítio eletrônico, relatórios digitais com as evidências do evento que tenha gerado tais interrupções enquadradas na alínea “c” do Item 187 do mesmo.

Portanto, o objetivo deste relatório é apresentar as evidências, bem como outras informações relevantes do evento ocorrido na área de concessão da ENEL GO, entre os dias 08 de outubro de 2022 e 10 de outubro de 2022. Trata-se de evento classificado como uma zona de convergência (1.3.1.2.0) que provocou chuvas intensas (1.3.2.1.4) e tempestade de raios (1.3.2.1.2), que causou diversos impactos na rede de distribuição de energia elétrica, ficando caracterizada a Situação de Emergência, conforme demonstrado a seguir.

Destaca-se que, para o entendimento completo das regras de apuração dos indicadores de continuidade e expurgos, faz-se necessário também a observação das regras contidas nos Módulos 1 e 6 do PRODIST. Todos os módulos destes procedimentos encontram-se disponíveis para consulta no

site da ANEEL (www.aneel.gov.br) e as principais definições relacionadas ao tema estão contidas no item 2 deste documento.

2 Definições

Abaixo seguem as definições estabelecidas na **Seção 1.1 do Módulo 1 do PRODIST – Resolução Normativa ANEEL nº 956, de 7 de Dezembro 2021**

Evento

Acontecimento que afete as condições normais de funcionamento de uma rede elétrica, podendo gerar uma ou mais interrupções no fornecimento de energia.

DIC

Duração de interrupção individual por unidade consumidora.

FIC

Frequência de interrupção individual por unidade consumidora.

Consumidor Hora Interrompido (CHI):

Somatório dos DICs dos consumidores atingidos por interrupção no fornecimento de energia, expresso em horas e centésimos de horas.

Interrupção em Situação de Emergência:

Interrupção originada no sistema de distribuição, resultante de Evento que comprovadamente impossibilite a atuação imediata da distribuidora e que não tenha sido por ela provocada ou agravada e que seja:

a) decorrente de Evento associado a Decreto de Declaração de Situação de Emergência ou Estado de Calamidade Pública emitido por órgão competente; ou

b) decorrente de Evento cuja soma do CHI das interrupções ocorridas no sistema de distribuição seja superior ao CHI_{limite} da distribuidora, calculado conforme equação a seguir:

$$CHI_{limite} = 2612 \times N^{0,35}$$

Equação 1 – Cálculo do CHI_{limite} para avaliação ISE

onde:

N número de unidades consumidoras faturadas e atendidas em BT e MT do mês de outubro do ano anterior ao período de apuração.

Seguindo esse regramento, demonstra-se abaixo o limite de CHI da Enel GO.

CÁLCULO CHI PARA ENEL GO

- Quantidade faturas em outubro de 2021 (*N*)

Em outubro de 2021 foram faturadas 3.128.689 unidades consumidoras.

- Valor limite CHI para Enel GO

$$2612 \times 3.128.689^{0,35}$$

490.173,71 *CHI*

3 Descrição do evento

O evento abordado neste Relatório ISE 20 10/2022 – GO refere-se à 01-0090 que afetou a área de concessão da Enel GO, no período de 08/10/2022 a 10/10/2022. Diante o impacto ocasionado na rede de distribuição, detalhado a seguir, o evento registrou um total de 1.254.757,20 de CHI. Portanto, conforme regras estabelecidas no PRODIST, as interrupções oriundas desse evento são classificadas como Interrupções em Situação de Emergência (ISE), pois a quantidade de CHI observada foi superior ao valor de 490.173,71.

Importante destacar que, para fins de caracterização das interrupções decorrentes do evento, fez-se o uso da lista de Fatos Geradores definidas pelo Anexo II da seção 8.2 do Módulo 8 do PRODIST (Resolução Normativa ANEEL nº 956, de 7 de Dezembro 2021), tendo sido os expurgos restritos às ocorrências de causa Meio Ambiente.

O evento meteorológico ocorrido durante os dias 08 a 10 de outubro de 2022, foi causado por um cavado em baixos e médios níveis da atmosfera e pela convergência de umidade sobre o estado de Goiás. Durante o evento, foi observado a ocorrência de chuva forte, descargas elétricas e fortes rajadas de vento sobre o estado, afetando todas as áreas sob concessão da Enel-GO. A persistência e a intensidade da chuva combinada com a ocorrência de descargas elétricas e fortes rajadas de vento evidenciam a ocorrência de um evento severo neste período.

Diante o exposto, para este evento a distribuidora atribuiu os seguintes registros:

Código único do evento:	01-0090
COBRADE:	1.3.1.2.0 - Zona de Convergência; 1.3.2.1.4 - Chuvas intensas e 1.3.2.1.2 - Tempestade de raios.
Quantidade de interrupções associadas:	4.625
Código único do Relatório:	ISE 20 10/2022 – GO

Tabela 1 – Atribuições de Registros dos Evento pela Distribuidora

Este cenário foi atestado pela Climatempo, empresa especializada em meteorologia. Apresenta-se no ANEXO II deste relatório o laudo meteorológico, na íntegra, e na Tabela 2, uma síntese do parecer da empresa, abordando a classificação COBRADE (Código Brasileiro de Desastres) do evento, assim como o período da atipicidade climática vivenciada na área de concessão.

Número/Código do Evento	01-0090	
Número/Código do Laudo	0090	
Descrição	Região com chuvas intensas associadas a um cavado e à convergência de umidade na baixa atmosfera sobre o estado, o que provocou chuvas intensas, fortes rajadas de vento e raios.	
Código COBRADE	1.3.1.2.0 - Zona de Convergência; 1.3.2.1.4 - Chuvas intensas; 1.3.2.1.2 - Tempestade de raios	
Abrangência (Regional)	Duração (Data/Horário de início e Término do evento)	
RIO VERDE	08/10/2022 13:00	11/10/2022 00:00
MORRINHOS	08/10/2022 13:00	11/10/2022 00:00
IPORÁ	08/10/2022 13:00	11/10/2022 00:00
ANÁPOLIS	08/10/2022 13:00	11/10/2022 00:00
LUZIÂNIA	08/10/2022 13:00	11/10/2022 00:00
METROPOLITANA	08/10/2022 13:00	11/10/2022 00:00
GOIÂNIA	08/10/2022 13:00	11/10/2022 00:00
URUAÇÚ	08/10/2022 13:00	11/10/2022 00:00
FORMOSA	08/10/2022 13:00	11/10/2022 00:00

Tabela 2 – Resumo do laudo meteorológico do evento, ocorrido entre 08 e 10 de outubro de 2022.

Durante o período de laudo, observaram-se muitos pontos de chuva, vento forte, árvores caídas. O evento resultou em diversos impactos, como por exemplo, no dia 09 de Outubro de 2022, em Goiânia famílias ficaram desabrigadas e árvores caídas após chuva com granizo. Árvore caiu em cima de

telhados de duas casas e mulher e mãe que moravam no mesmo lote foram para casa de familiares. Clube da OAB sofreu danos na estrutura e precisou ser interditado. (2022, G1 Goiás).

3.1 Mapa geoeletrico da ENEL GO

Conforme destacado anteriormente, o evento 01-0090 causou diversos impactos na rede de distribuição de energia elétrica, assim como, na operação de restabelecimento de energia nos locais afetados. Para demonstrar a dimensão do impacto observado pela Enel GO, apresenta-se abaixo o mapa geoeletrico das regiões afetadas.

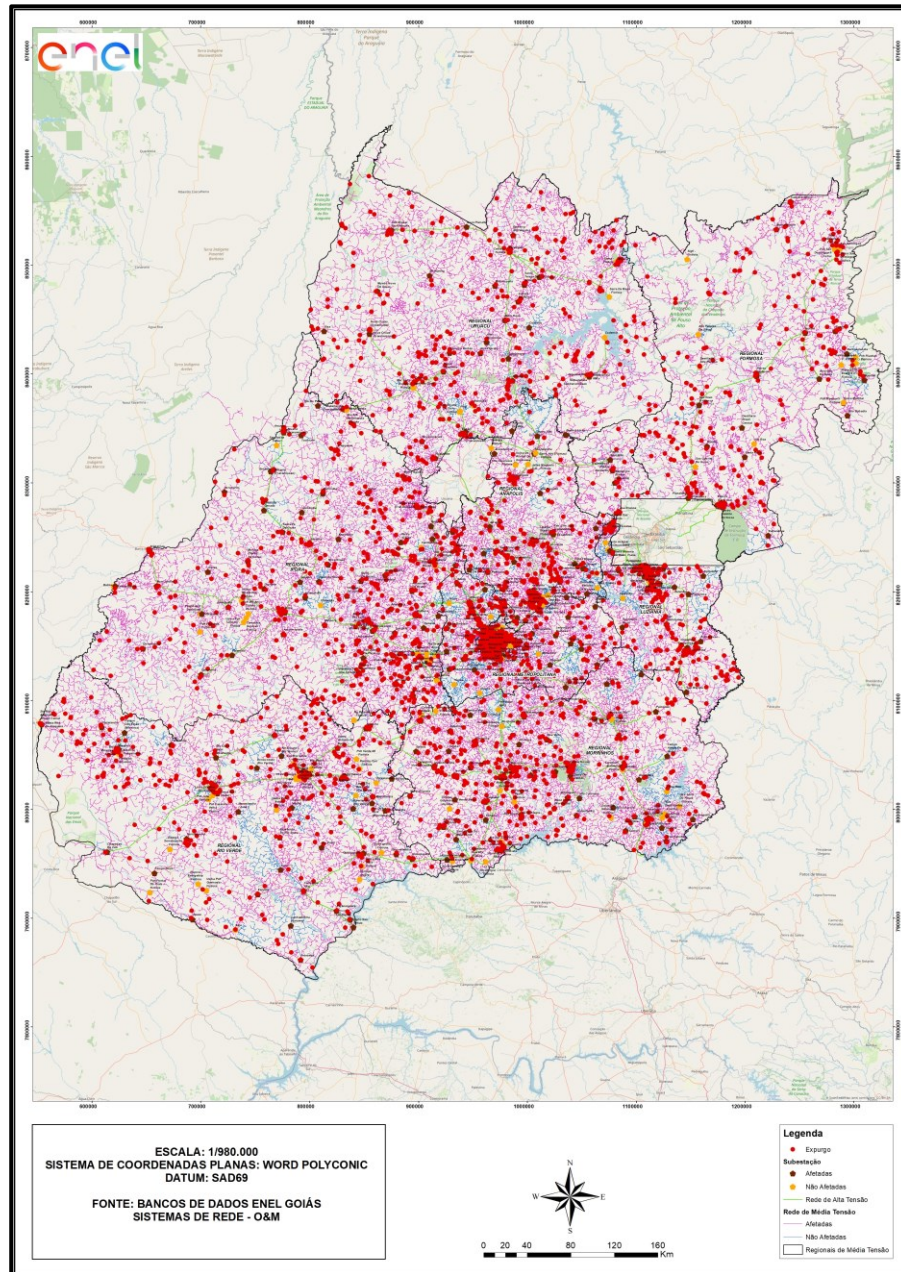


Figura 1 - Mapa geoeletrico da região afetada.



ISE_20_10_2022_GO
 .pdf

Clique para abrir a imagem com maior resolução.

Nas figuras abaixo são apresentadas as redes de média tensão que foram afetadas nesse evento, por regional. Também são apresentadas as subestações e redes de alta tensão.

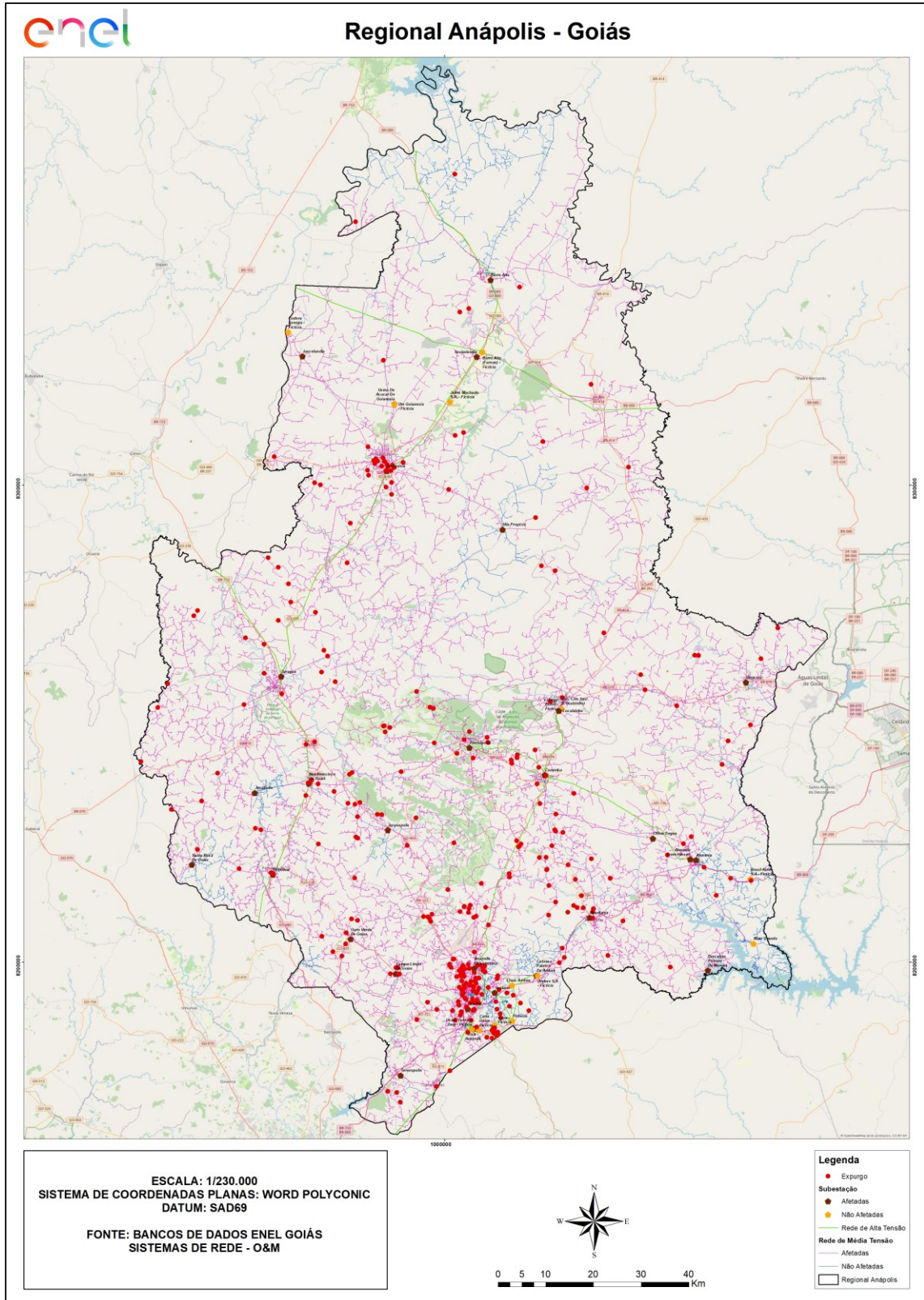


Figura 2 - Mapa geoeletrico da região afetada (Regional Anápolis)

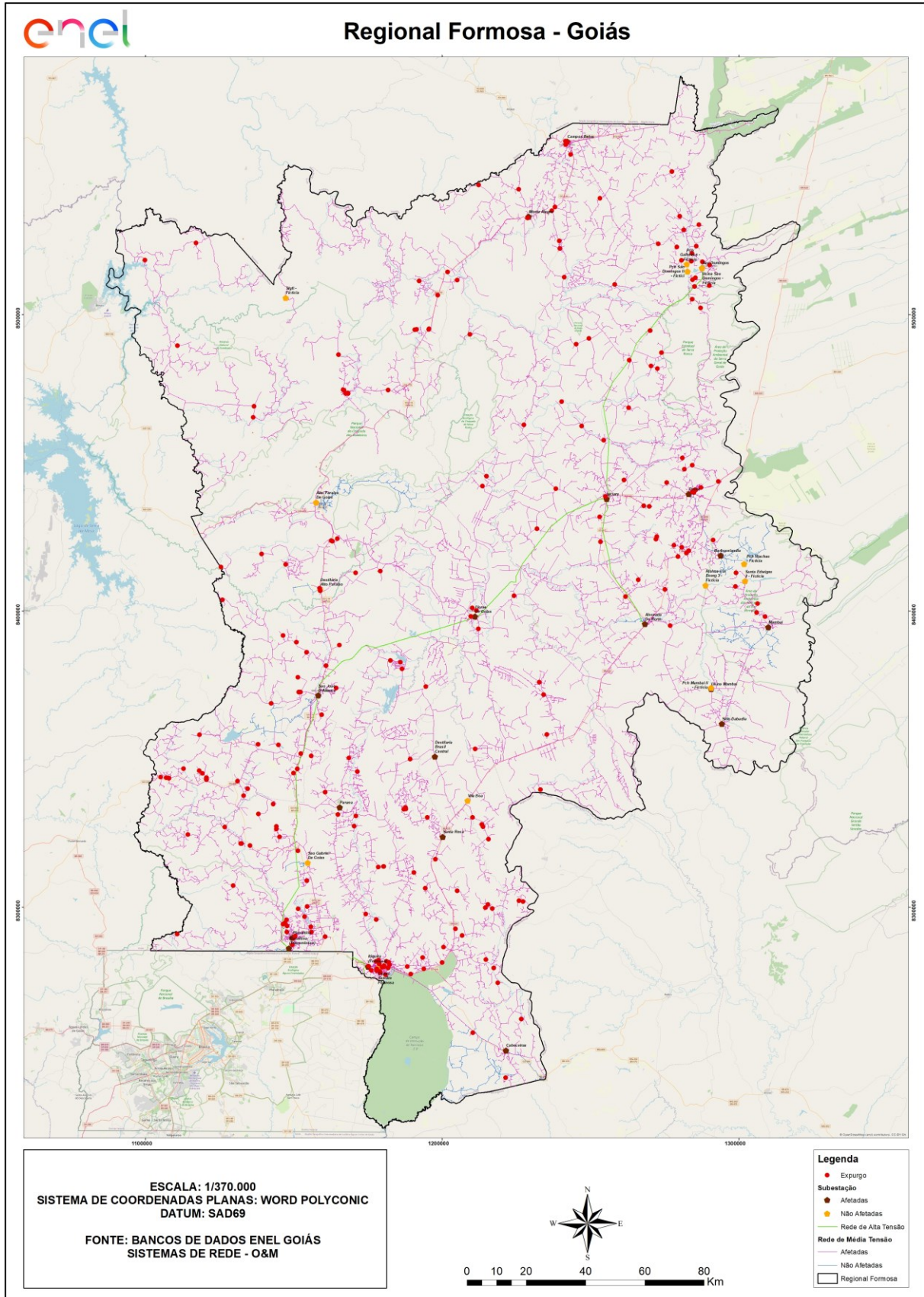


Figura 3 - Mapa geolétrico da região afetada (Regional Formosa)

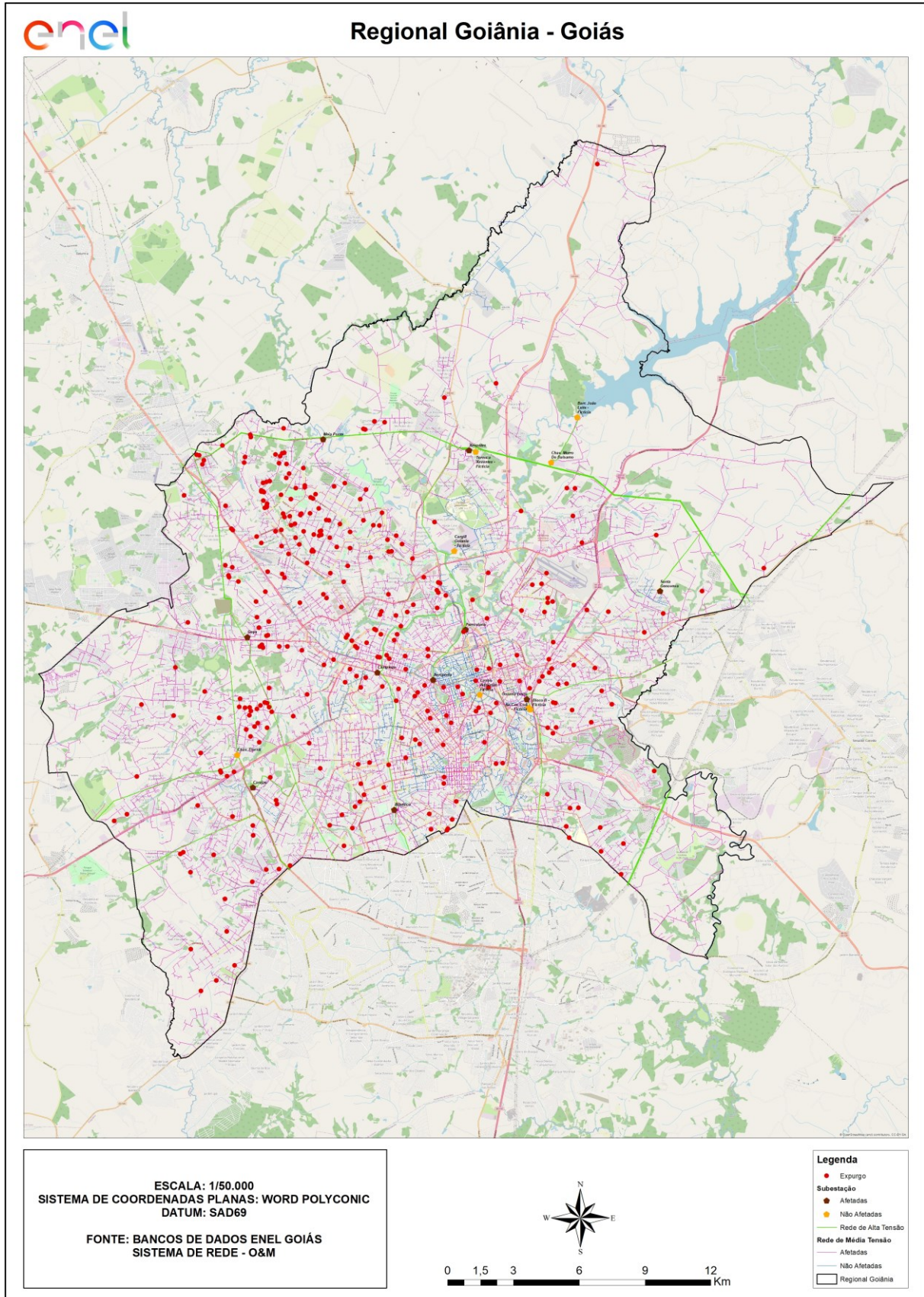


Figura 4 - Mapa geoeétrico da região afetada (Regional Goiânia)

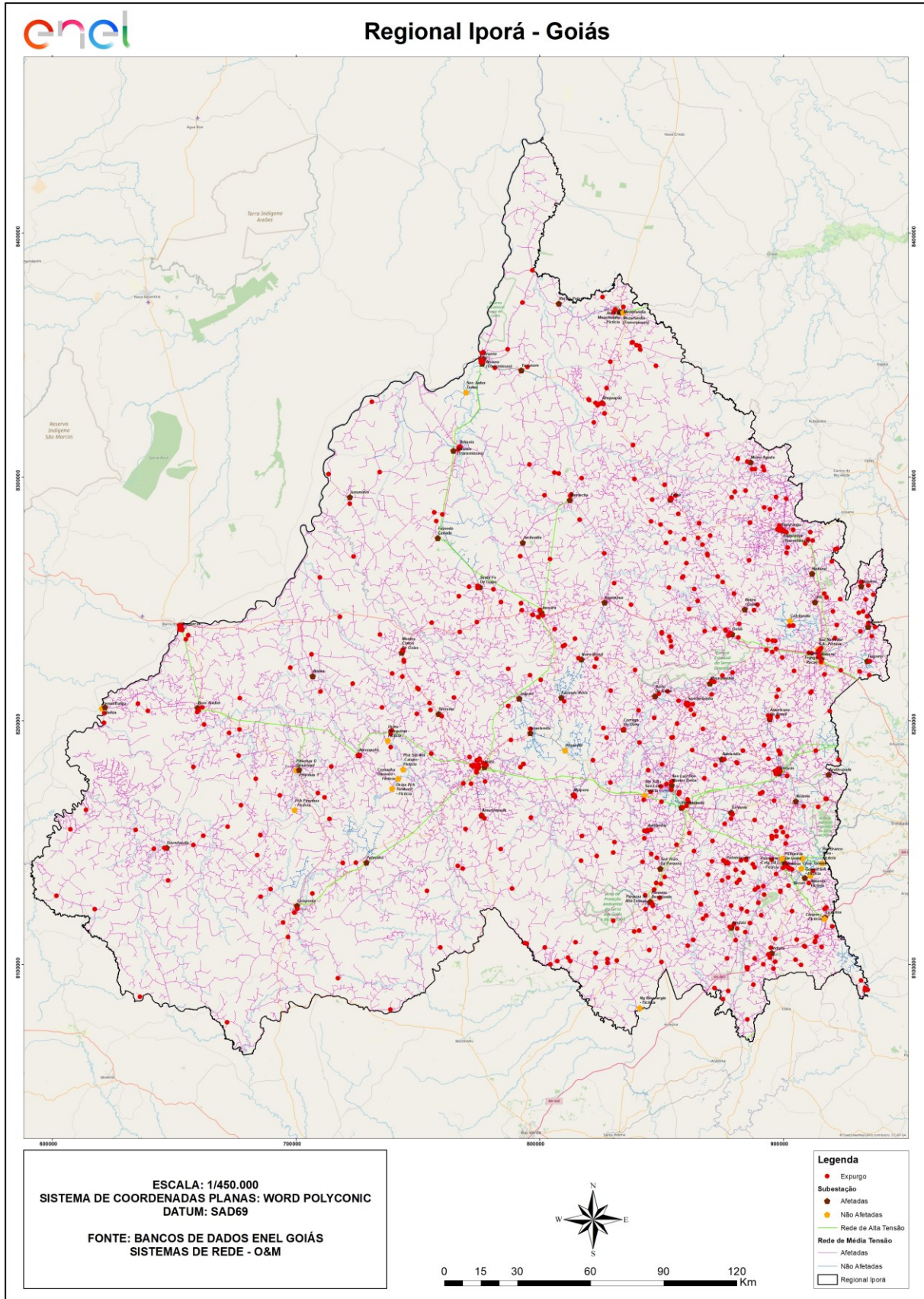


Figura 5 - Mapa geoeletrico da região afetada (Regional Iporá)

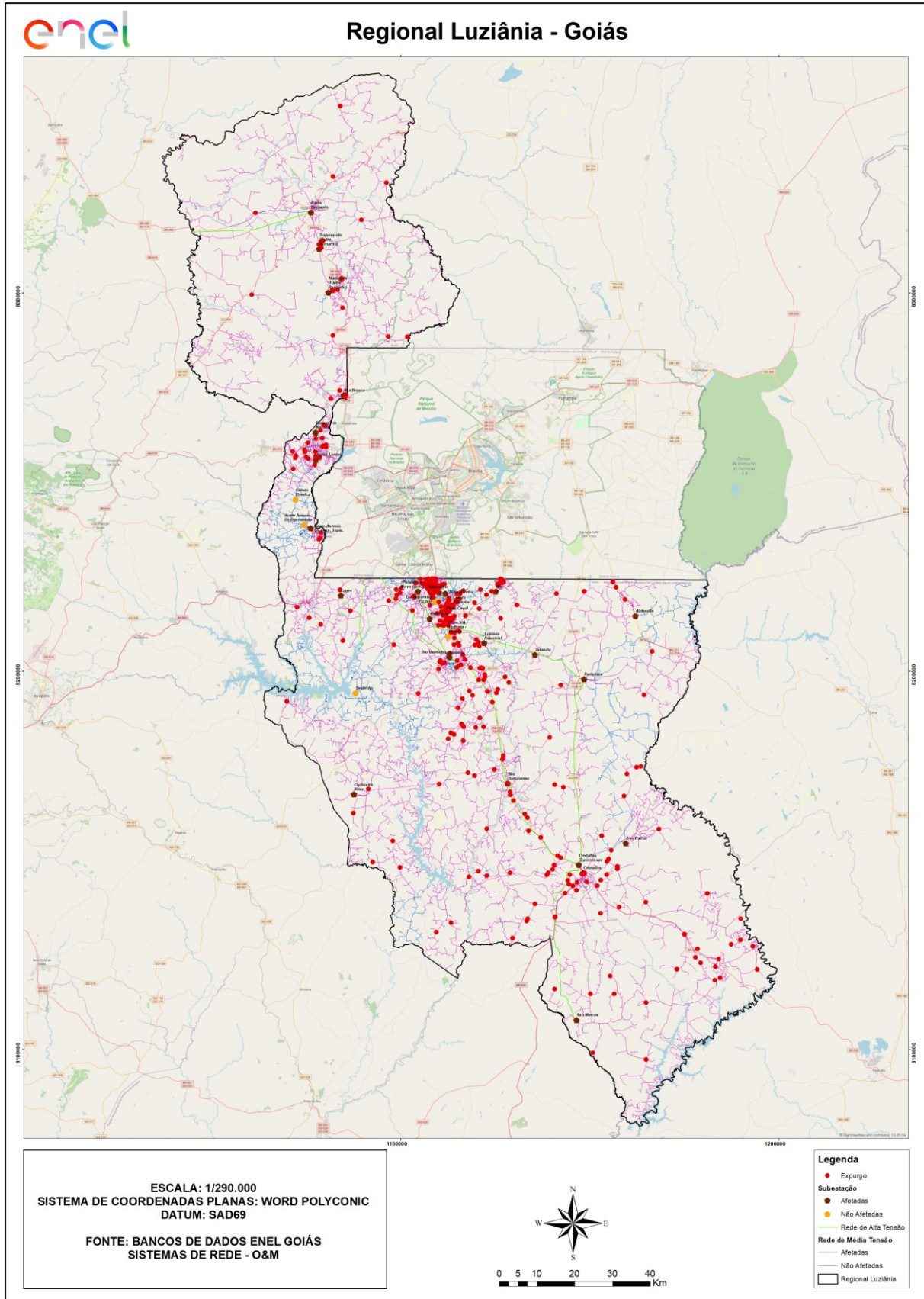


Figura 6 - Mapa geoeletrico da região afetada (Regional Luziânia)

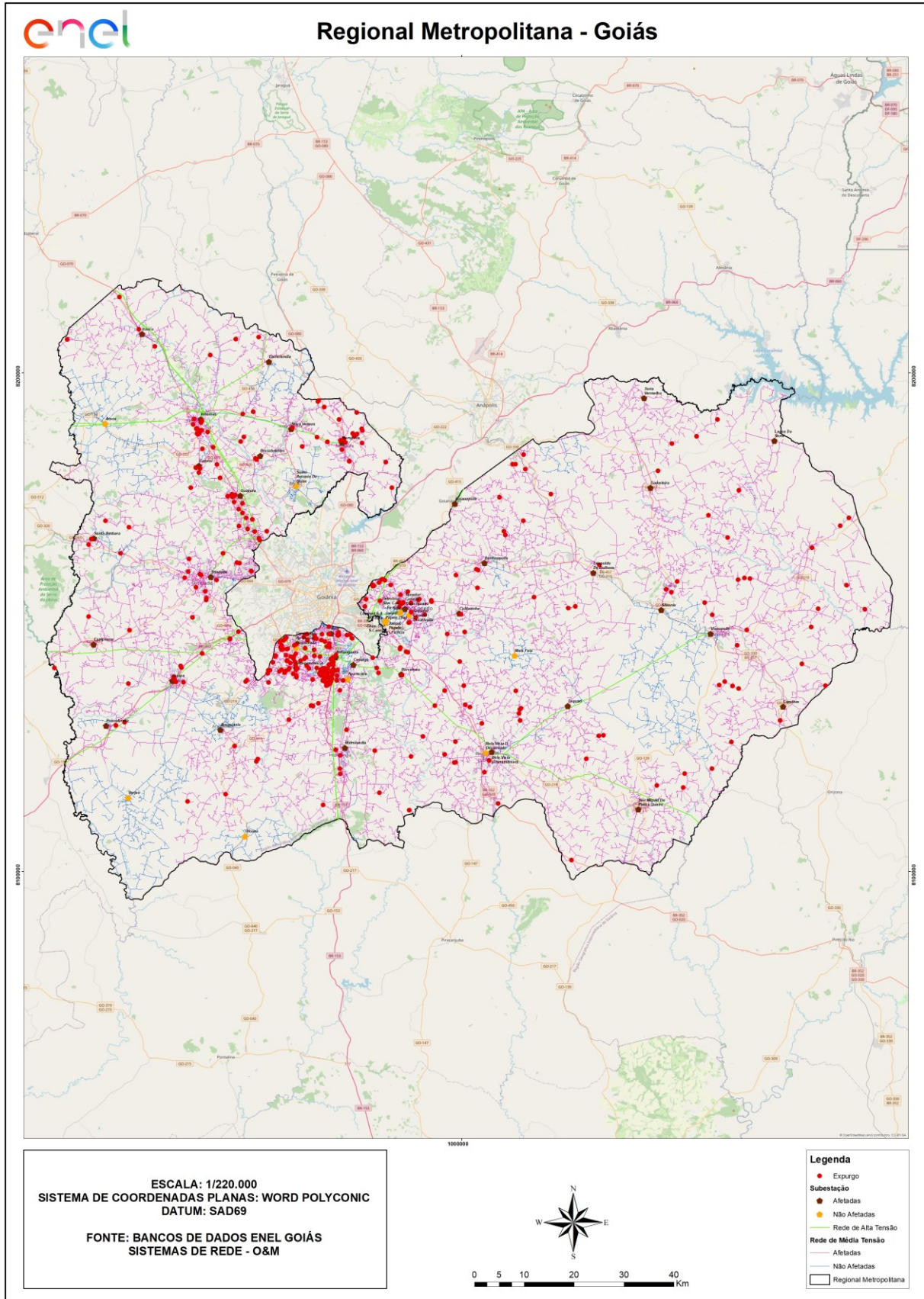


Figura 7 - Mapa geoeletrico da região afetada (Regional Metropolitana)

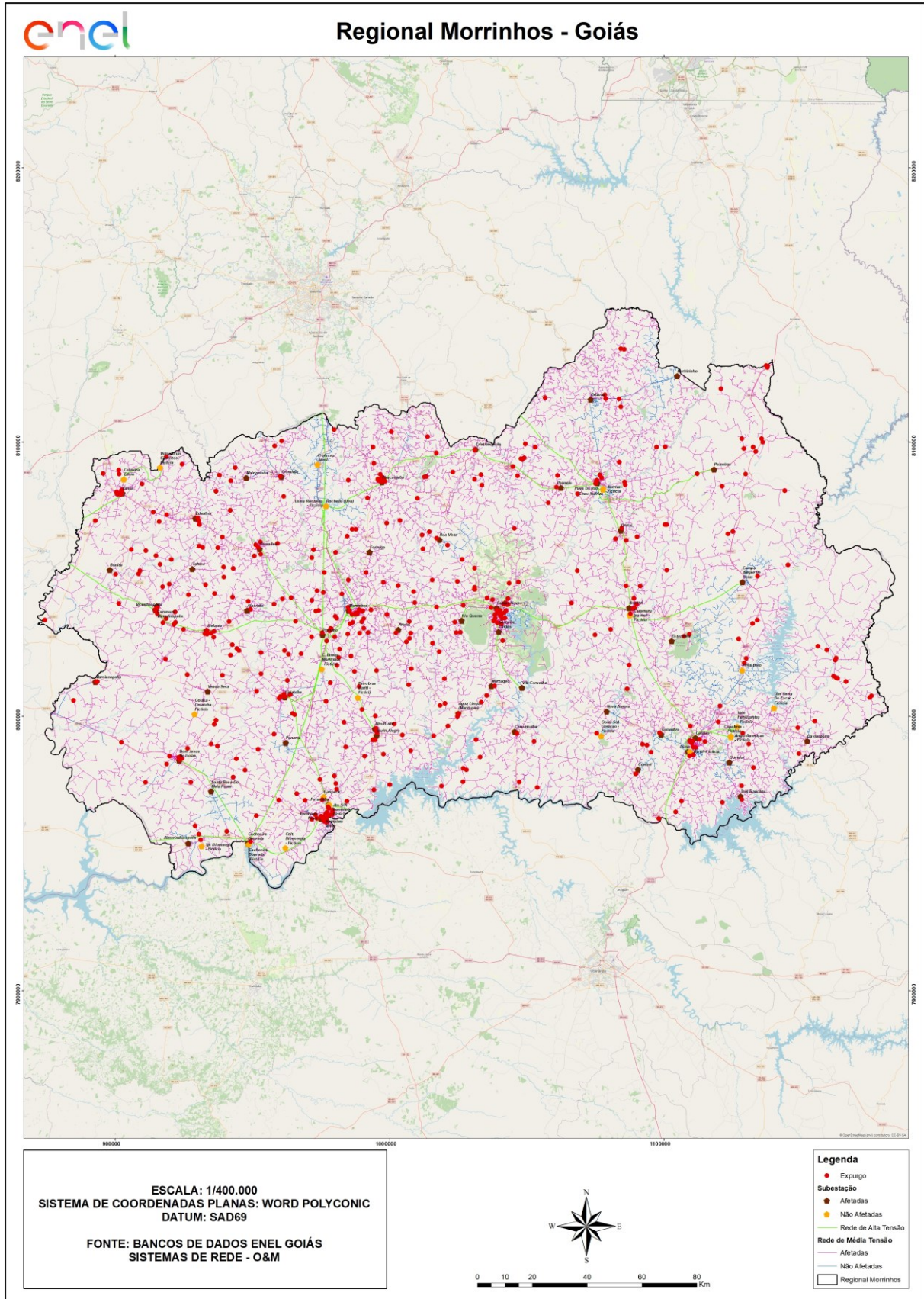


Figura 8 - Mapa geoeétrico da região afetada (Regional Morrinhos)

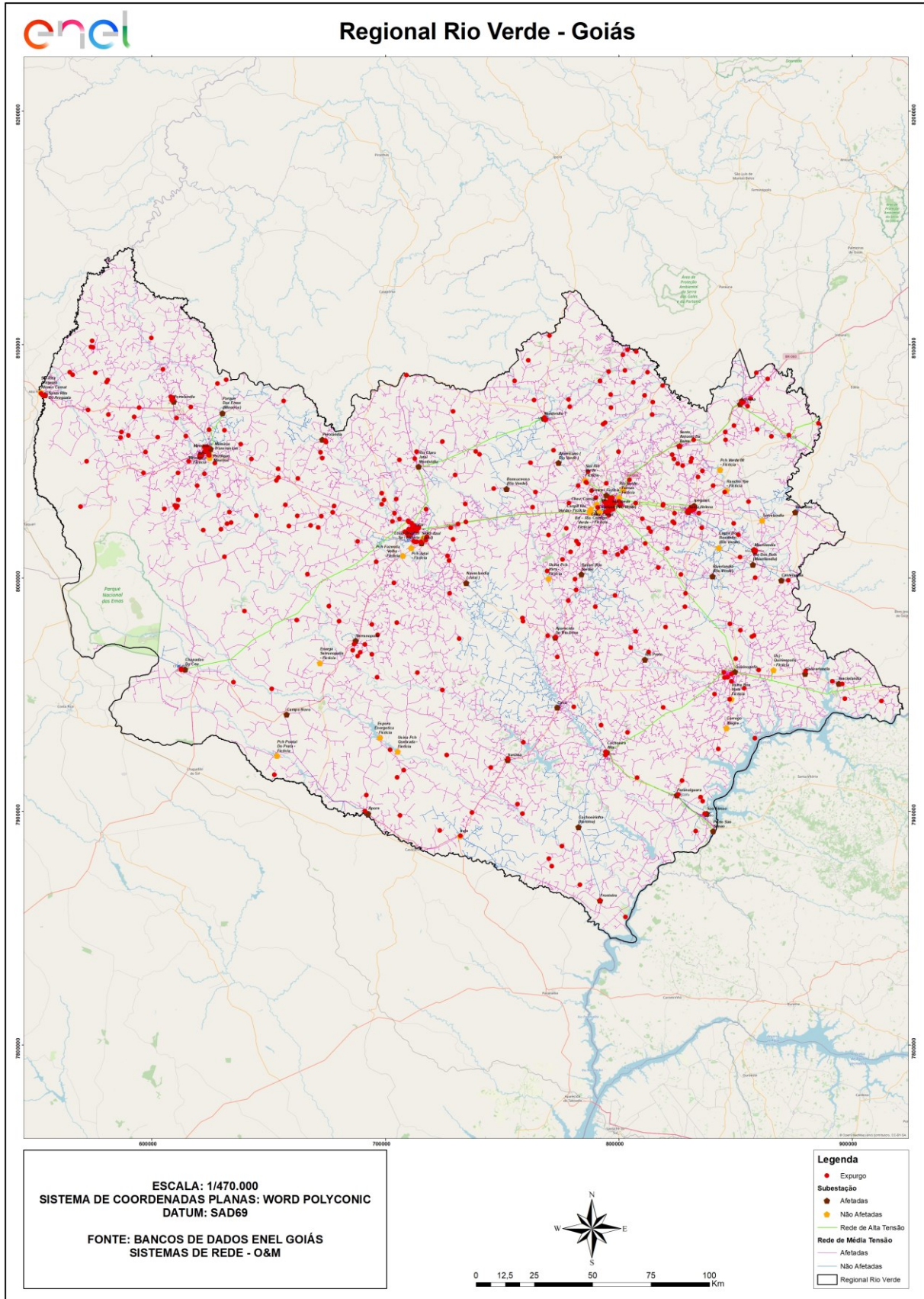


Figura 9 - Mapa geoeétrico da região afetada (Regional Rio Verde)

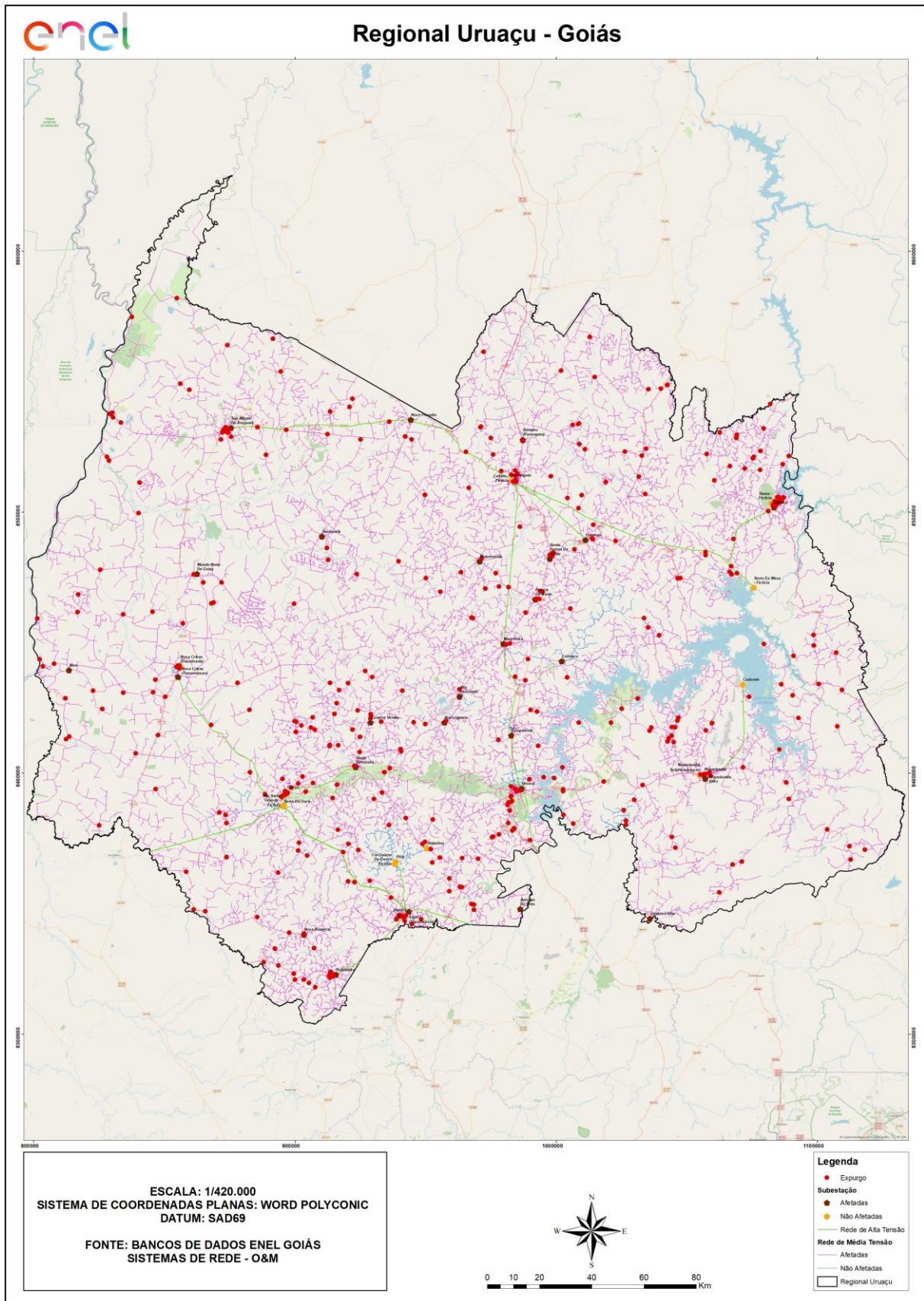


Figura 10 - Mapa geoeletrico da região afetada (Regional Uruaçu)

3.2 Diagrama unifilar da ENEL GO

Além do mapa geoeletrico apresentado anteriormente, a Enel GO destaca abaixo os diagramas unifilares de todas as regionais da empresa Enel GO. Os diagramas unifilares tem o objetivo de demonstrar as interligações das Subestações por meio das linhas de subtransmissão.

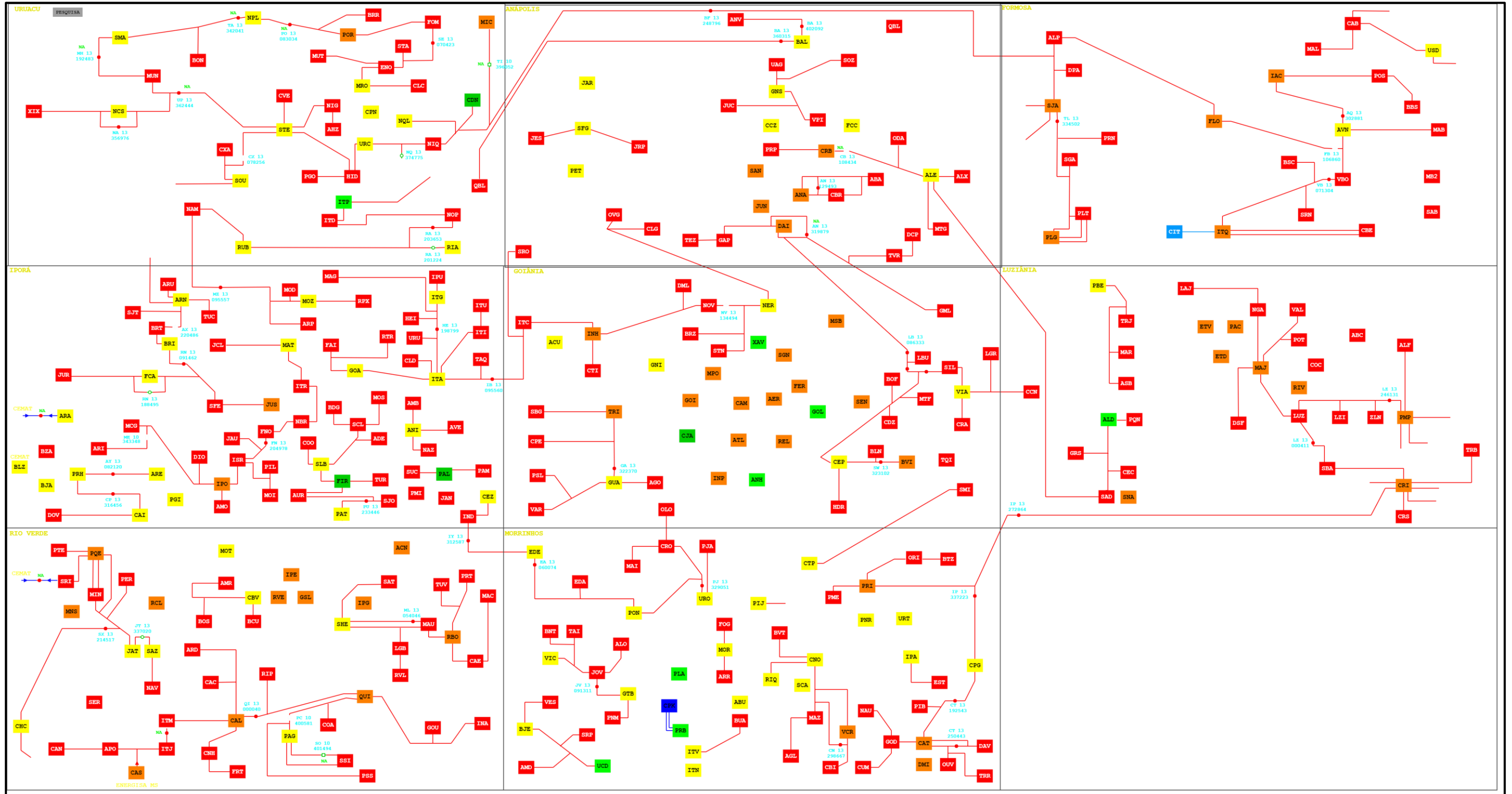


Figura 11 - Diagramas unifilares

3.3 Subestações afetadas

Conforme previamente abordado, o evento em tela impactou toda a área de concessão da ENEL GO, todavia, foram observadas consequências em 317 das 362 subestações e em 232 dos 246 municípios da área de concessão, conforme tabelas abaixo.

Tabela 3– Subestações afetadas pelo evento.

ID	SIGLA	SUBESTAÇÃO	ID	SIGLA	SUBESTAÇÃO	ID	SIGLA	SUBESTAÇÃO
1	TEZ	TEREZOPOLIS	107	NOV	NOVA VENEZA	213	CRA	CARAIBAS
2	MAR	MARIAPOLIS (PADRE BERNARDO)	108	PSL	POSSELANDIA	214	PRB	PARANAIBA
3	STE	SANTA TEREZINHA	109	ADE	ADELANDIA	215	LAJ	LAGES
4	EST	ESTANIFERA	110	PER	PEROLANDIA	216	APO	APORE
5	JCL	JACILANDIA	111	CPN	CAMPINORTE	217	SJO	SAO JOAO DA PARAUNA
6	INP	INDEPENDENCIA	112	LUZ	LUZIANIA	218	ALE	ALEXANIA TRANSMISSAO
7	ANA	ANAPOLIS UNIVERSITARIA	113	ORI	ORIZONA	219	JAN	JANDAIA
8	GOL	GOIANIA LESTE	114	OUV	OUIDOR	220	SAZ	SERRA AZUL (JATAI)
9	FNO	FAZENDA NOVA	115	COO	CORREGO DO OURO	221	RCL	RIO CLARO JATAI MONTIVIDU
10	CAS	ENERSUL	116	ITA	ITABERIA	222	MAT	MATRINCHA
11	SEN	SENADOR CANEDO TRANSMISSAO	117	DML	DAMOLANDIA	223	EDA	EDEALINA
12	BVI	BELA VISTA (TRANSMISSAO)	118	ASB	ASA BRANCA	224	ZLN	ZELANDIA
13	CAM	CAMPINAS	119	CAB	CAMPOS BELOS	225	BVT	BOA VISTA
14	SMC	SAO MARCOS	120	AVN	ALVORADA DO NORTE	226	AMR	AMERICANO (RIO VERDE)
15	DOV	DOVERLANDIA	121	SAB	SITIO DABADIA	227	BSC	DESTILARIA BRASIL CENTRAL
16	FOG	FORMIGA	122	MB2	USINA MAMBAI	228	PME	PALMELO
17	BJE	BOM JESUS DE GOIAS	123	POR	PORANGATU	229	SHE	SANTA HELENA
18	MRO	MARA ROSA	124	CRB	CORUMBA	230	SRN	SANTA ROSA
19	URC	URUACU	125	CJA	CARAJAS	231	MUT	MUTUNOPOLIS
20	PQE	PARQUE DAS EMAS (MINEIROS)	126	JUR	JURUMIRIM	232	IND	INDIARA
21	IPO	IPORA	127	FLO	FLORES DE GOIAS	233	DMI	DIMIC
22	SRA	SANTA RITA DO ARAGUAIA	128	ITN	ITUMBIARA NOVA	234	MAB	MAMBAI
23	SAN	SANTANA	129	PIJ	PIRACANJUBA	235	BLN	BARCELONA
24	PQN	PARQUE DAS NACOES	130	NAM	NOVA AMERICA	236	FIR	FIRMINOPOLIS
25	BOS	BONSUCESSO (RIO VERDE)	131	RUB	RUBIATABA	237	SBG	SANTA BARBARA
26	NIQ	NIQUELANDIA	132	CNH	CACHOEIRINHA (ITARUMA)	238	SRO	SANTA ROSA DE GOIAS
27	BON	BONOPOLIS	133	RVE	RIO VERDE	239	ALO	ALOANDIA
28	CTP	CRISTIANOPOLIS	134	SMI	SAO MIGUEL DO PASSA QUATRO	240	GAP	GOIANAPOLIS
29	PAL	PALMEIRAS	135	CRI	CRISTALINA TRANSMISSAO	241	MAC	MARCIANOPOLIS
30	JAT	JATAI	136	CHC	CHAPADAO DO CEU	242	ITV	ITUMBIARA VELHA
31	INA	INACIOLANDIA	137	IPA	IPAMERI	243	SSI	SAO SIMAO
32	NPL	NOVO PLANALTO	138	SIL	SILVANIA	244	ARR	ARARAS
33	MAJ	MARAJOARA	139	TQI	Taquari	245	ARP	ARAGUAPAZ
34	PRT	PORTEIRAO	140	ITC	ITAUCU	246	CAN	CAMPO NOVO
35	CBV	CABRIUVA (RIO VERDE)	141	PRI	PIRES DO RIO	247	MOZ	MOZARLANDIA (TRANSMISSAO)
36	MNS	MINEIROS TRANSMISSAO	142	ABU	ALTO BURITI	248	FAI	FAINA
37	USD	SAO DOMINGOS	143	CCN	CACHOEIRA NOVA	249	CAL	CACHOEIRA ALTA
38	CPE	CAMPESTRE	144	ITR	ITAPIRAPUA	250	PRH	PIRANHAS T
39	ATL	ATLANTICO	145	NQL	NIQUELANDIA 69KV	251	MOI	MOIPORA
40	BAL	BARRO ALTO	146	SLB	SAO LUIZ DOS MONTES BELOS	252	RTR	RETIRO / GOIAS
41	IPE	IPE	147	CRS	CRISTALINA	253	CDZ	CALDAZINHA
42	TRI	TRINDADE	148	ENO	ESTRELA DO NORTE	254	JAU	JAUPACI
43	SJA	SAO JOAO D ALIANCA	149	BTZ	BURITIZINHO	255	CVE	CAMPOS VERDES
44	PTE	PORTELANDIA	150	BJA	BOM JARDIM	256	SOZ	SOUZALANDIA
45	NAV	NAVESLANDIA (JATAI)	151	BNT	BONITO	257	ANV	ANTONIO DO VITTO
46	CCZ	COCALZINHO	152	PRP	PIRENOPOLIS	258	UAG	USINA DE ACUCAR DE GOIANESIA
47	PMI	PALMINOPOLIS	153	ITM	ITARUMA	259	SCL	SANCLERLANDIA
48	LZI	LUZIANIA INDUSTRIAL	154	PET	PETROLINA	260	STA	SANTA TEREZA DE GOIAS
49	SCA	SERRA DE CALDAS	155	ALD	AGUAS LINDAS	261	PAG	PARANAIGUARA
50	EDE	EDEIA	156	SAT	SANTO ANTONIO DA BARRA	262	BDG	BURITI DE GOIAS
51	PBE	PADRE BERNARDO	157	CEP	CEPAIGO	263	TRR	TRES RANCHOS
52	TAI	TAIOBA	158	AMO	AMORINOPOLIS	264	SBA	SAO BARTOLOMEU
53	GOA	GOIAS	159	BBS	BARBOSELANDIA	265	DIO	DIORAMA
54	DAV	DAVINOPOLIS	160	SFG	SAO FRANCISCO DE GOIAS	266	PGI	PALESTINA
55	COC	CIDADE OCIDENTAL	161	NBR	NOVO BRASIL	267	BCU	BACURI (RIO VERDE)
56	CNO	CALDAS NOVAS	162	BRR	BARREIRO (PORANGATU)	268	BOF	BONFINOPOLIS
57	GUA	GUAPO	163	PAM	PALMEIRAS DE GOIAS	269	AMB	AMERICANO DO BRASIL
58	SER	SERRANOPOLIS	164	TVR	TERRA VERMELHA	270	ARU	ARUANA
59	MIC	MINACU	165	GML	GAMELEIRA	271	UCD	CACHOEIRA DOURADA
60	VAL	VALPARAISO	166	DCP	DORCELINO PEIXOTO DE MORAES	272	ITP	ITAPACI (TRANSMISSAO)
61	AUR	AURILANDIA	167	DAI	DAIA - ANAPOLIS	273	JUC	JUSCELANDIA
62	FER	FERROVIARIO	168	LBU	LEOPOLDO DE BULHOES	274	MIN	MINEIROS
63	CEZ	CEZARINA	169	PNR	PAINEIRAS	275	SUC	SUCURI

64	ARD	APARECIDA DO RIO DOCE	170	JAR	JARAGUA	276	AGL	AGUA LIMPA (MARZAGAO)
65	PON	PONTALINA	171	CBI	CORUMBAIBA	277	NIG	NOVA IGUAÇU
66	IPG	IPEGUARI	172	PSS	PORTO SAO SIMAO	278	ITD	ITAPACI
67	CAT	CATALAO	173	RVL	RIVERLANDIA (RIO VERDE)	279	MAZ	MARZAGAO
68	CLC	COLINACU	174	CLG	CAMPO LIMPO DE GOIAS	280	CAC	CACU
69	ITU	ITAGUARU	175	FOM	FORMOSO	281	ITG	ITAPURANGA (TRANSMISSAO)
70	IPU	ITAPURANGA	176	TRJ	TRAJANOPOLIS (PADRE BERNARDO)	282	AMD	ALMERINDONOPOLIS
71	URT	URUTAI	177	ANH	ANHANGUERA	283	BRT	BRITANIA
72	GTB	GOIATUBA	178	VCR	VILA CORUMBA	284	ARN	ARUANA (TRANSMISSAO)
73	ABA	ABADIANIA	179	NAZ	NAZARIO	285	VES	VENDA SECA
74	CTI	CATURAI	180	HEI	HEITORAI	286	TUC	TUCUNARE
75	RIV	RIO VERMELHO	181	VIA	VIANOPOLIS	287	RIP	RIO PRETO
76	VIC	VICENTINOPOLIS	182	GOD	GOIANDIRA	288	ISR	ISRAELANDIA
77	CAI	CAIAPONIA	183	MAU	MAURILANDIA	289	CBR	CEBRASA FABRICA DA AMBEV
78	MOT	MONTVIDIU T	184	ARA	ARAGARCAS	290	NOP	NOVA PONTE
79	PLA	PLANALTO	185	TUR	TURVANIA	291	MOS	MOSSAMEDES
80	NCS	NOVA CRIXAS (TRANSMISSAO)	186	AGO	ARAGOIANIA	292	ABC	ABC
81	NER	NEROPOLIS	187	ALX	ALEXANIA	293	BUA	BURITI ALEGRE
82	ACN	ACREUNA	188	MUN	MUNDO NOVO DE GOIAS	294	AHZ	ALTO HORIZONTE
83	SMA	SAO MIGUEL DO ARAGUAIA	189	TRB	TRES BARRAS	295	RBO	RIO DOS BOIS (MAURILANDIA)
84	MPO	MEIA PONTE	190	TAQ	TAQUARAL	296	CAE	CASTELANDIA
85	MOR	MORRINHOS	191	MCG	MONTES CLAROS DE GOIAS	297	MAG	MORRO AGUDO
86	PAC	PACAEMBU (NOVO GAMA)	192	RIQ	RIO QUENTE	298	ARI	AREIAS
87	PLT	PLANALTINA	193	REL	REAL	299	FRT	FRONTEIRA
88	CRO	CROMINIA	194	CXA	CRIXAS	300	GRS	GIRASSOL
89	GOI	GOYA	195	OVG	OURO VERDE DE GOIAS	301	MOD	MOZARLANDIA
90	ANI	ANICUNS	196	ITI	ITAGUARI	302	CUM	CUMARI
91	JUN	JUNDIAI	197	AVE	AVELINOPOLIS	303	CRM	CARAMURU VICENTINOPOLIS
92	GNS	GOIANESIA	198	SFE	SANTA FE DE GOIAS	304	ETD	ESTRELA DALVA
93	PLG	PLANALTINA (TRANSMISSAO)	199	URU	URU	305	CBE	CABECEIRAS
94	GNI	GOIANIRA	200	JOV	JOVIANIA	306	RPX	RIO DO PEIXE
95	AER	AEROPORTO	201	SGN	SANTA GENOVEVA	307	POS	POSSE
96	ALF	ALPHAVILLE	202	LGR	LAGOA DA SERRA	308	FCA	FAZENDA CANADA
97	MAL	MONTE ALEGRE	203	PMP	PAMPLONA	309	BRI	BRITANIA (TRANSMISSAO)
98	NGA	NOVO GAMA	204	PRN	PARANA	310	GOU	GOUVERLANDIA
99	PAT	PARAUNA SE ALTA TENSÃO	205	CPG	CAMPO ALEGRE DE GOIAS	311	BRZ	BRAZABRANTES
100	QUI	QUIRINOPOLIS	206	ARE	ARENOPOLIS	312	PNM	PANAMA
101	IAC	IACIARA	207	JRP	JARANAPOLIS	313	BZA	BALIZA
102	QBL	QUEBRA LINHA	208	MAI	MAIRIPOTABA	314	SNA	SANTO ANTONIO DO DESC. TRANS.
103	JUS	JUSSARA	209	XAV	XAVANTES	315	NAU	NOVA AURORA
104	XIX	XIXA	210	JES	JESUPOLIS	316	VPI	VILA PROPICIO
105	INH	INHUMAS	211	SRP	SANTA ROSA DO MEIA PONTE	317	ODA	OLHOS DAGUA
106	ITQ	ITUIQUIRA (FORMOSA)	212	HDR	HIDROLANDIA			

3.4 Municípios afetados

Conforme previamente abordado, o evento em tela impactou toda a área de concessão da ENEL GO, todavia, em 317 das 362 subestações e em 232 dos 246 municípios da área de concessão, conforme tabelas abaixo.

Tabela 4 – Municípios afetados pelo evento.

ID	MUNICÍPIO	ID	MUNICÍPIO	ID	MUNICÍPIO
1	ABADIA DE GOIAS	79	EDEIA	157	NOVA GLORIA
2	ABADIANIA	80	ESTRELA DO NORTE	158	NOVA IGUACU DE GOIAS
3	ACREUNA	81	FAINA	159	NOVA ROMA
4	ADELANDIA	82	FAZENDA NOVA	160	NOVA VENEZA
5	AGUA FRIA DE GOIAS	83	FIRMINOPOLIS	161	NOVO BRASIL
6	AGUA LIMPA	84	FLORES DE GOIAS	162	NOVO GAMA
7	AGUAS LINDAS DE GOIAS	85	FORMOSA	163	NOVO PLANALTO
8	ALEXANIA	86	FORMOSO	164	ORIZONA
9	ALOANDIA	87	GAMELEIRA DE GOIAS	165	OURO VERDE DE GOIAS
10	ALTO HORIZONTE	88	GOIANAPOLIS	166	OUVIDOR
11	ALTO PARAISO DE GOIAS	89	GOIANDIRA	167	PADRE BERNARDO
12	ALVORADA DO NORTE	90	GOIANESIA	168	PALESTINA DE GOIAS
13	AMARALINA	91	GOIANIA	169	PALMEIRAS DE GOIAS
14	AMERICANO DO BRASIL	92	GOIANIRA	170	PALMELO
15	AMORINOPOLIS	93	GOIAS	171	PALMINOPOLIS
16	ANAPOLIS	94	GOIATUBA	172	PANAMA
17	ANICUNS	95	GOUVELANDIA	173	PARANAIGUARA
18	APARECIDA DE GOIANIA	96	GUAPO	174	PARAUNA
19	APARECIDA DO RIO DOCE	97	GUARAITA	175	PEROLANDIA
20	APORE	98	GUARANI DE GOIAS	176	PETROLINA DE GOIAS
21	ARAGARCAS	99	GUARINOS	177	PILAR DE GOIAS
22	ARAGOIANIA	100	HEITORAI	178	PIRACANJUBA
23	ARAGUAPAZ	101	HIDROLANDIA	179	PIRANHAS
24	ARENOPOLIS	102	HIDROLINA	180	PIRENOPOLIS
25	ARUANA	103	IACIARA	181	PIRES DO RIO
26	AURILANDIA	104	INACIOLANDIA	182	PLANALTINA
27	AVELINOPOLIS	105	INDIARA	183	PONTALINA
28	BALIZA	106	INHUMAS	184	PORANGATU
29	BARRO ALTO	107	IPAMERI	185	PORTELANDIA
30	BELA VISTA DE GOIAS	108	IPORA	186	POSSE
31	BOM JARDIM DE GOIAS	109	ISRAELANDIA	187	QUIRINOPOLIS
32	BOM JESUS DE GOIAS	110	ITABERAI	188	RIO QUENTE
33	BONFINOPOLIS	111	ITAGUARI	189	RIO VERDE
34	BONOPOLIS	112	ITAGUARU	190	RUBIATABA
35	BRAZABRANTES	113	ITAJA	191	SANCLERLANDIA
36	BRITANIA	114	ITAPACI	192	SANTA BARBARA DE GOIAS
37	BURITI ALEGRE	115	ITAPIRAPUA	193	SANTA CRUZ DE GOIAS
38	BURITI DE GOIAS	116	ITAPURANGA	194	SANTA FE DE GOIAS
39	BURITINOPOLIS	117	ITARUMA	195	SANTA HELENA DE GOIAS
40	CABECEIRAS	118	ITAUCU	196	SANTA RITA DO ARAGUAIA
41	CACHOEIRA ALTA	119	ITUMBIARA	197	SANTA RITA DO NOVO DESTINO
42	CACHOEIRA DE GOIAS	120	IVOLANDIA	198	SANTA ROSA DE GOIAS
43	CACHOEIRA DOURADA	121	JANDAIA	199	SANTA TEREZA DE GOIAS
44	CACU	122	JARAGUA	200	SANTA TEREZINHA DE GOIAS
45	CAIAPONIA	123	JATAI	201	SANTO ANTONIO DA BARRA
46	CALDAS NOVAS	124	JAUPACI	202	SANTO ANTONIO DO DESCOBERTO
47	CALDAZINHA	125	JESUPOLIS	203	SAO DOMINGOS
48	CAMPESTRE DE GOIAS	126	JOVIANIA	204	SAO FRANCISCO DE GOIAS
49	CAMPINACU	127	JUSSARA	205	SAO JOAO D ALIANCA
50	CAMPINORTE	128	LAGOA SANTA	206	SAO JOAO DA PARAUNA
51	CAMPO ALEGRE DE GOIAS	129	LEOPOLDO DE BULHOES	207	SAO LUIS DE MONTES BELOS
52	CAMPO LIMPO DE GOIAS	130	LUZIANIA	208	SAO LUIZ DO NORTE
53	CAMPOS BELOS	131	MAIRIPOTABA	209	SAO MIGUEL DO ARAGUAIA
54	CAMPOS VERDES	132	MAMBAI	210	SAO MIGUEL DO PASSA QUATRO
55	CARMO DO RIO VERDE	133	MARA ROSA	211	SAO SIMAO
56	CASTELANDIA	134	MARZAGAO	212	SENADOR CANEDO
57	CATALAO	135	MATRINCHA	213	SERRANOPOLIS
58	CATURAI	136	MAURILANDIA	214	SILVANIA
59	CAVALCANTE	137	MIMOSO DE GOIAS	215	SIMOLANDIA
60	CERES	138	MINACU	216	TAQUARAL DE GOIAS
61	CEZARINA	139	MINEIROS	217	TERESINA DE GOIAS
62	CHAPADAO DO CEU	140	MOIPORA	218	TEREZOPOLIS DE GOIAS
63	CIDADE OCIDENTAL	141	MONTE ALEGRE DE GOIAS	219	TRES RANCHOS
64	COCALZINHO DE GOIAS	142	MONTES CLAROS DE GOIAS	220	TRINDADE
65	COLINAS DO SUL	143	MONTIVIDIU	221	TROMBAS

66	CORREGO DO OURO	144	MONTIVIDIU DO NORTE	222	TURVANIA
67	CORUMBA DE GOIAS	145	MORRINHOS	223	TURVELANDIA
68	CORUMBAIBA	146	MORRO AGUDO DE GOIAS	224	UIRAPURU
69	CRISTALINA	147	MOSSAMEDES	225	URUACU
70	CRISTIANOPOLIS	148	MOZARLANDIA	226	URUTAI
71	CRIXAS	149	MUNDO NOVO	227	VALPARAISO DE GOIAS
72	CROMINIA	150	MUTUNOPOLIS	228	VARJAO
73	CUMARI	151	NAZARIO	229	VIANOPOLIS
74	DAVINOPOLIS	152	NEROPOLIS	230	VICENTINOPOLIS
75	DIORAMA	153	NIQUELANDIA	231	VILA BOA
76	DIVINOPOLIS DE GOIAS	154	NOVA AMERICA	232	VILA PROPICIO
77	DOVERLANDIA	155	NOVA AURORA		
78	EDEALINA	156	NOVA CRIXAS		

4 Descrição dos danos causados ao sistema elétrico

A incidência do temporal registrado entre os dias 08 e 10 de outubro 2022 causou diversos impactos na área de concessão da Enel GO. Aproximadamente 74% do CHI é decorrente de ventos fortes e 20% de descargas atmosféricas. O tombamento de árvores nas estruturas de alimentação de média tensão representa aproximadamente 5% do CHI. Cerca de 100 pontos tiveram tombamento de árvores nas estruturas de alimentação de média tensão, em mais de 900 pontos na rede elétrica houve impacto de descargas atmosféricas, cerca de 149 pontos dispuseram de cabo partido ocasionado por fortes ventos e mais de 990 pontos foram impactados por vendavais.

A fim de possibilitar melhor entendimento da importância dos equipamentos afetados na concessão da ENEL GO durante período do Evento, apresenta-se na tabela 5 a hierarquia dos equipamentos da rede de distribuição, assim como a descrição detalhada destes.

Hierarquia	Sigla	Nome do Equipamento
1	DJ/RE/SE	Disjuntor/ Religador/ Chave Telecomandada
2	CH	Chave fusível
3	TF	Transformador

Tabela 5 – Importância dos equipamentos para o sistema elétrico em termos de hierarquia.

Religadores automáticos – são equipamentos de interrupção de corrente elétrica dotados de uma determinada capacidade de repetição em operação de abertura e fechamento de um circuito, durante a ocorrência de um defeito.

Disjuntor – é um interruptor elétrico projetado para proteger um circuito elétrico de danos causados por falhas na alimentação elétrica, principalmente devido a situações de sobrecorrentes, causadas por exemplo por excesso de carga ou um curto-circuito.

Chave fusível – é um dispositivo fusível no qual o porta-fusível pode ser manipulado de forma a obter uma distância de seccionamento, sem que haja separação física entre o porta-fusível e a base. É um equipamento destinado a proteção de sobrecorrentes de circuitos primários utilizados em redes aéreas de distribuição urbana e rural e em pequenas subestações de consumidor e de concessionária. É dotada de um elemento fusível que responde pelas características básicas de sua operação.

Transformador – é um dispositivo destinado a modificar os níveis de tensão e corrente elétrica, mantendo potência elétrica praticamente constante, de um circuito a outro, modificando também os valores das impedâncias elétricas de um circuito elétrico.

Adicionalmente, para conhecimento segue a descrição detalhada abaixo:

Alimentador – linha elétrica destinada a transportar energia elétrica em média tensão.

Condutor de energia – é o meio pelo qual se transporta potência desde um determinado ponto, denominada fonte ou alimentação, até um terminal consumidor.

Para-raios – são equipamentos protetores de linhas de transmissão e distribuição aéreas contra sobretensões causadas por manobras de chaves ou descargas atmosféricas.

Chave faca – é um tipo de dispositivo destinado a isolar (seccionar) partes (subsistemas, equipamentos, etc.) de circuitos elétricos. São instaladas em postes de energia e redes de distribuição elétrica, visando seccionar a rede para minimizar os efeitos das interrupções.

Isoladores – são elementos sólidos dotados de propriedades mecânicas, capazes de suportar os esforços produzidos pelos condutores. Eletricamente, exercem a função de isolar os condutores, submetidos a uma diferença de potencial em relação terra (estrutura suporte) ou em relação a um outro condutor de fase.

Ramal de ligação - conjunto de condutores e acessórios instalados entre o ponto de derivação do sistema de distribuição da distribuidora e o ponto de conexão das instalações de utilização do acessante.

4.1 Equipamentos afetados e sua hierarquia de importância para o sistema

Adicionalmente, segue abaixo a tabela 6, que demonstra o detalhamento da quantidade e o total de equipamentos afetados.

Dispositivo	Quantidade
DJ/RE/SE	62
CH	1117
TF	1445
Total Geral	2.624

Tabela 6 – Equipamentos afetados no período do evento.

O ANEXO I deste documento apresenta, na íntegra, a relação destas interrupções.

4.2 Clientes afetados e impactos globais

Em análise ao número de clientes interrompidos – CI na área de concessão da ENEL GO, a figura abaixo apresenta a atipicidade vivenciada entre os dias 08 e 10 de outubro de 2022, data esta que, conforme laudo meteorológico emitido por empresa especializada, a referida concessão passou por um período de condições climáticas de extrema severidade.

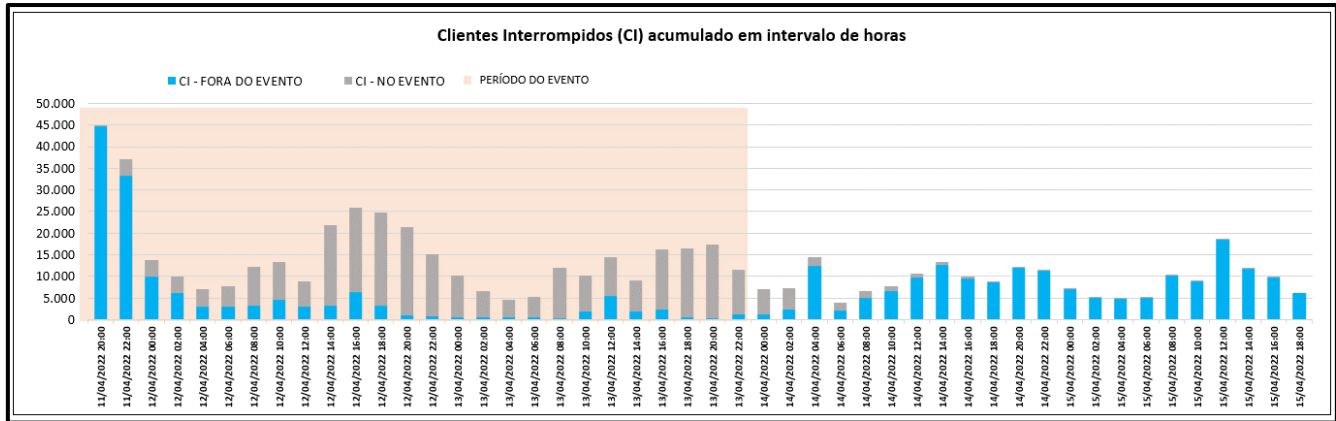


Figura 12-Clientes interrompidos – CI em intervalos de horas

Na figura acima, as barras na cor cinza representam os clientes interrompidos oriundos das ocorrências por Situação de emergência e as barras em azul retratam os demais clientes interrompidos. Destacou-se em laranja o intervalo do evento, para elencar as seguintes situações:

- Anterior ao evento 11.675 clientes estavam desligados por diversas causas.
- Durante o período do evento, registrou-se um pico máximo de 58.429 clientes desligados, resultantes daqueles que já estavam desligados antes do início do evento e aqueles que ficaram sem energia durante o período do evento.

Na figura abaixo é apresentada outra visão da quantidade de clientes interrompidos, a qual está associada ao início da ocorrência independentemente do tempo do reestabelecimento.

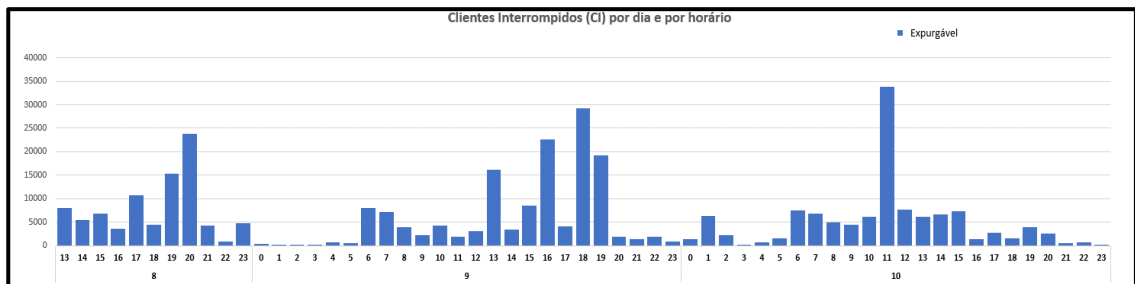
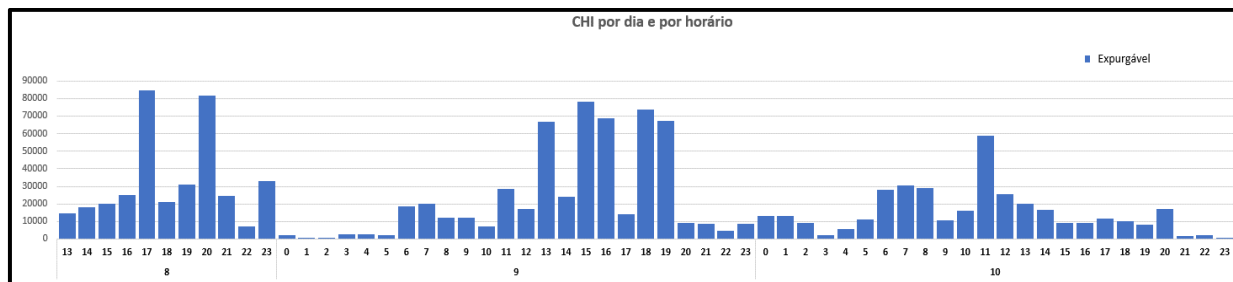


Figura 13 - CI por dia e por Horário

A Figura 13 permite calcular o CI das ocorrências emergenciais associadas ao evento, uma vez que a contabilização é feita uma única vez para cada interrupção (uma ocorrência emergencial pode ter várias interrupções associadas). Em outras palavras, na figura acima um cliente aparecerá uma única vez em um determinado horário, em relação ao início da mesma ocorrência emergencial.

Em termos de Consumidor Hora Interrompido – CHI, a Figura 14 apresenta seu comportamento ao longo dos dias 08 a 10 de outubro de 2022. Observa-se que, o CHI acumulado expurgável, resultante da somatória das interrupções decorrentes do evento, resultou em um montante de 1.254.757,20 CHI.



CHI Expurgável																									
DIA_HORA	0	1	2	3	4	5	6	7	8	9	10	11	12	13	14	15	16	17	18	19	20	21	22	23	Total Geral
8																									
9	2.116,52	333,76	277,62	2.598,02	2.619,92	1.754,74	18.448,48	19.586,16	11.894,78	11.769,38	6.821,93	28.467,52	17.040,57	66.301,96	23.598,16	77.789,65	68.622,13	13.829,88	73.308,77	66.873,08	9.021,44	8.392,41	4.321,13	8.178,26	543.966,25
10	12.919,03	12.900,82	9.084,38	1.775,64	5.667,40	10.919,17	27.580,34	30.251,81	28.657,49	10.199,31	15.681,89	58.648,25	25.059,13	19.899,70	16.464,98	8.755,15	8.918,23	11.501,80	9.981,78	7.746,99	16.979,94	1.461,71	1.891,45	163,84	353.110,24
Total Geral																									1.254.757,20

Figura 14 - CHI por dia e por horário

Na Figura 14, os valores estão acumulados de acordo com o início da ocorrência, o que permite avaliar o horário de maior impacto em termos de abrangência e duração das interrupções. No evento em tela, a maior quantidade de CHI aconteceu devido às interrupções que iniciaram no período das 17:00h do dia 08/10.

4.3 Síntese das informações técnicas do evento

A tabela 7 apresenta uma síntese de informações relevantes a respeito do impacto do evento em tela e das interrupções decorrentes deste.

Relatório	ISE 20 10/2022 – GO	Evento	01-0090	Período:	Início (dd/mm/aaaa hh:mm:ss) 08/10/2022 13:00:00	Fim (dd/mm/aaaa hh:mm:ss) 11/10/2022 00:00:00
ABRANGÊNCIA DO LAUDO METEOROLÓGICO PARA VERIFICAÇÃO DE EXPURGO DE SITUAÇÃO DE EMERGÊNCIA						
Abadia De Goias, Abadiania, Acreuna, Adelandia, Agua Fria De Goias, Agua Limpa, Aguas Lindas De Goias, Alexania, Aloandia, Alto Horizonte, Alto Paraiso De Goias, Alvorada Do Norte, Amaralina, Americano Do Brasil, Amarinopolis, Anapolis, Anicuns, Aparecida De Goiania, Aparecida Do Rio Doce, Apore, Aragarças, Aragoiania, Araguapaz, Arenopolis, Aruana, Aurilandia, Avelinopolis, Baliza, Barro Alto, Bela Vista De Goias, Bom Jardim De Goias, Bom Jesus De Goias, Bonfinopolis, Bonopolis, Brazabrantes, Britania, Buriti Alegre, Buriti De Goias, Buritinopolis, Cabeceiras, Cachoeira Alta, Cachoeira De Goias, Cachoeira Dourada, Cacu, Caiaponia, Caldas Novas, Caldazinha, Campestre De Goias, Campinacu, Campinorte, Campo Alegre De Goias, Campo Limpo De Goias, Campos Belos, Campos Verdes, Carmo Do Rio Verde, Castelandia, Catalao, Caturai, Cavalcante, Ceres, Cezarina, Chapadao Do Ceu, Cidade Ocidental, Cocalzinho De Goias, Colinas Do Sul, Corrego Do Ouro, Corumba De Goias, Corumbaiba, Cristalina, Cristianopolis, Crixas, Crominia, Cumari, Davinopolis, Diorama, Divinopolis De Goias, Doverlandia, Edealina, Edeia, Estrela Do Norte, Faina, Fazenda Nova, Firminopolis, Flores De Goias, Formosa, Formoso, Gameleira De Goias, Goianapolis, Goiandira, Goianesia, Goiania, Goianira, Goias, Goiatuba, Gouvelandia, Guapo, Guaraita, Guarani De Goias, Guarinos, Heitorai, Hidrolandia, Hidrolina, Iaciara, Inaciolandia, Indiará, Inhumas, Ipameri, Ipora, Israelandia, Itaberai, Itaguari, Itaguaru, Itaja, Itapaci, Itapirapua, Itapuranga, Itaruma, Itaucu, Itumbiara, Ivolandia, Jandaia, Jaragua, Jatai, Jaupaci, Jesupolis, Joviania, Jussara, Lagoa Santa, Leopoldo De Bulhoes, Luziania, Mairipotaba, Mambai, Mara Rosa, Marzagao, Matrincha, Maurilandia, Mimoso De Goias, Minacu, Mineiros, Moipora, Monte Alegre De Goias, Montes Claros De Goias, Montividiu, Montividiu Do Norte, Morrinhos, Morro Agudo De Goias, Mossamedes, Mozarlandia, Mundo Novo, Mutunopolis, Nazario, Neropolis, Niquelandia, Nova America, Nova Aurora, Nova Crixas, Nova Gloria, Nova Iguacu De Goias, Nova Roma, Nova Veneza, Novo Brasil, Novo Gama, Novo Planalto, Orizona, Ouro Verde De Goias, Ouvidor, Padre Bernardo, Palestina De Goias, Palmeiras De Goias, Palmelo, Palminopolis, Panama, Paranaiguara, Parauna, Perolandia, Petrolina De						

Goias, Pilar De Goias, Piracanjuba, Piranhas, Pirenópolis, Pires Do Rio, Planaltina, Pontalina, Porangatu, Portelandia, Posse, Quirinópolis, Rio Quente, Rio Verde, Rubiataba, Sanclerlandia, Santa Barbara De Goias, Santa Cruz De Goias, Santa Fe De Goias, Santa Helena De Goias, Santa Rita Do Araguaia, Santa Rita Do Novo Destino, Santa Rosa De Goias, Santa Tereza De Goias, Santa Terezinha De Goias, Santo Antonio Da Barra, Santo Antonio Do Descoberto, Sao Domingos, Sao Francisco De Goias, Sao Joao D Alianca, Sao Joao Da Parauna, Sao Luis De Montes Belos, Sao Luiz Do Norte, Sao Miguel Do Araguaia, Sao Miguel Do Passa Quatro, Sao Simao, Senador Canedo, Serranópolis, Sylvania, Simolandia, Taquaral De Goias, Teresina De Goias, Terezópolis De Goias, Tres Ranchos, Trindade, Trombas, Turvania, Turvelândia, Uirapuru, Uruacu, Urutai, Valparaíso De Goias, Varjao, Vianópolis, Vicentinópolis, Vila Boa, Vila Propício			
ITEM	DESCRIÇÃO	VALOR	UNIDADE
1	Tempo Médio de Preparação das equipes durante o período do evento	328	min
2	Tempo Médio de Deslocamento das equipes durante o período do evento	56	min
3	Tempo Médio de Execução das obras durante o período do evento	100	min
4	Quantidade de municípios afetados durante o período do evento	232	-
5	Quantidade de subestações afetadas durante o período do evento	317	-
6	Data e hora do início da primeira ocorrência com causas expurgáveis	08/10/2022 13:00	dd/mm/aaaa hh:mm
7	Data e hora do término da última ocorrência com causas expurgáveis	10/10/2022 23:55	dd/mm/aaaa hh:mm
8	Soma dos CHI das interrupções associadas ao evento e causas expurgáveis	1.254.757,2 0	hora
9	Número de unidades consumidoras atingidas (CI) com causas expurgáveis	347.786	-
10	Média da duração das interrupções com causas expurgáveis (CHI/CI)	8,43	hora
11	Duração da interrupção mais longa com causas expurgáveis	90,04	hora

Tabela 7 – Síntese de informações gerais do evento.

5 Relato técnico sobre a intervenção realizada para restabelecimento

Em qualquer evento de situação de emergência, a rede de distribuição registra ocorrências emergenciais que podem estar associadas ao meio ambiente (não gerenciáveis) ou relacionadas à operação do sistema (gerenciáveis). Nesse sentido, é importante destacar que, em qualquer situação, a ENEL GO despacha suas equipes de forma eficiente sem distinção da causa raiz, uma vez que o fato gerador somente é confirmado in loco, incluindo as ocorrências sem serviços executados (por exemplo, defeito interno), que podem atrasar o atendimento de ocorrências com desligamentos.

Assim, a fim de agilizar o reestabelecimento do serviço, além das equipes de atendimento de emergência, foram mobilizadas as equipes de combate a perdas, corte/religa, construção de rede, técnicos do sistema elétrico e grande equipe de backoffice.

Pode-se observar nas evidências do Item 6.1 e/ou Item 6.2, que o temporal ocasionou em muitos pontos quedas de árvores, destelhamento e inundações. Também foram observadas em várias ocorrências, relatos de equipes acerca dos atolamentos em estradas e dificuldade de acesso, mau tempo com chuvas e raios durante os atendimentos. Por consequência, impactando no atendimento das ocorrências emergenciais.

Neste cenário, durante o período do evento, entre 08 de outubro de 2022 e 10 de Outubro de 2022, observa-se nas imagens a seguir os atendimentos realizados, as equipes e o número de ocorrências iniciadas durante o evento.

Assim, adiante serão apresentadas, com maior nível de detalhes, as ações adotadas pela distribuidora.

5.1 Contingente de técnicos utilizados nos serviços e tempos de atendimento

Nas figuras abaixo o número de ocorrências estão associadas ao dia de início da ocorrência, sendo que cada uma delas é contabilizada apenas uma vez, respeitando os dias do evento climático e independentemente do tempo do reestabelecimento. Dentro da gestão da empresa destaca-se na Figura 16 os atendimentos realizados para atender as ocorrências emergenciais iniciadas no período do evento (Figura 15). Na Figura 17 ilustra a quantidade de turnos para atendimento das ocorrências emergenciais. Ressalta-se que para o atendimento de algumas ocorrências fez-se necessária a

alocação de mais de uma equipe. Na

Figura 18 demonstra a quantidade de eletricitas para atendimento das ocorrências.

Anterior ao evento, 820 ocorrências estavam ativas, por diversas causas.

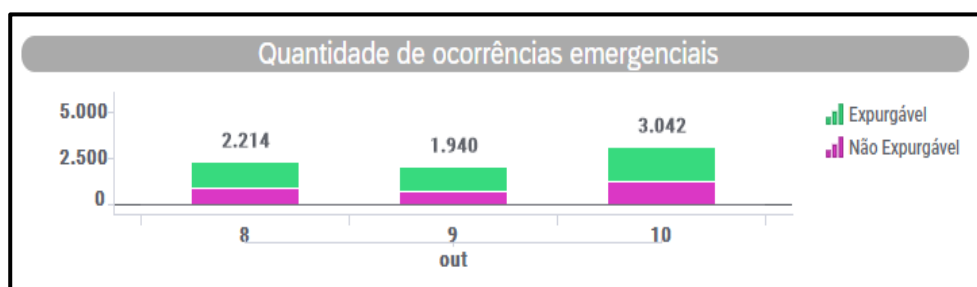


Figura 15 - Ocorrências emergenciais no período do evento por dia

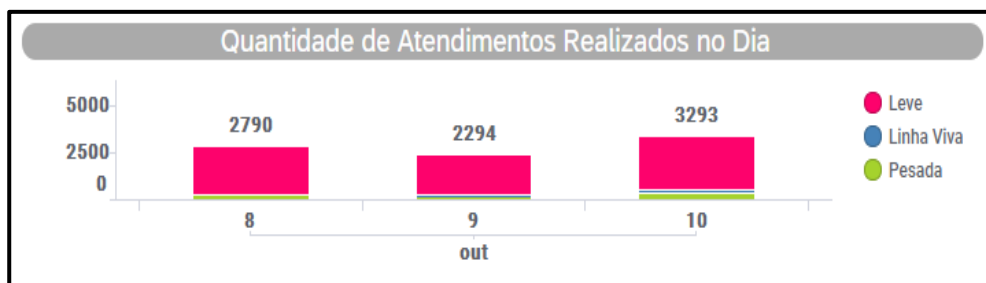


Figura 16 - Atendimentos realizados pelas equipes no período do evento por dia

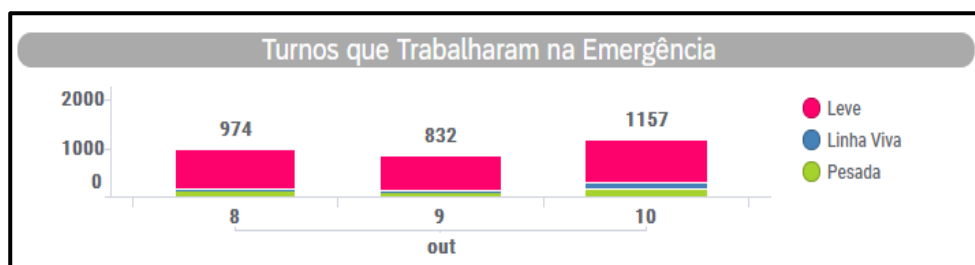


Figura 17 - Equipes no período do evento por dia

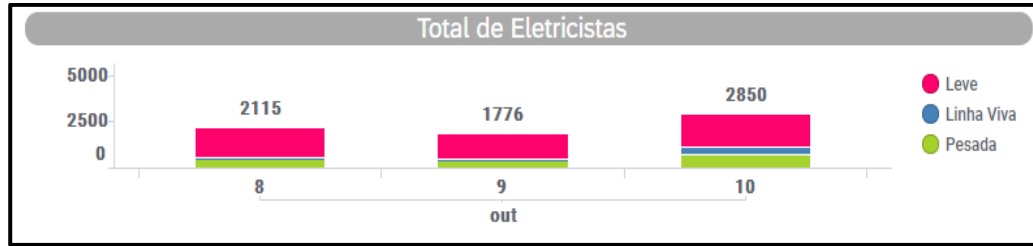


Figura 18 - Eletricistas no período do evento por dia

5.2 Tempos médios de atendimento

Apresenta-se na Figura 19 informações a respeito dos tempos médios de atendimento das equipes de campo durante a vivência do evento (início 08/10/2022 às 13:00 e Fim 11/10/2022 às 00:00) e nas imagens (Figura 20 a Figura 28), destaca-se as informações a respeito dos tempos médios de atendimento das equipes de campo durante a vivência do evento por regional, incluindo as ocorrências classificadas como situação de emergência.

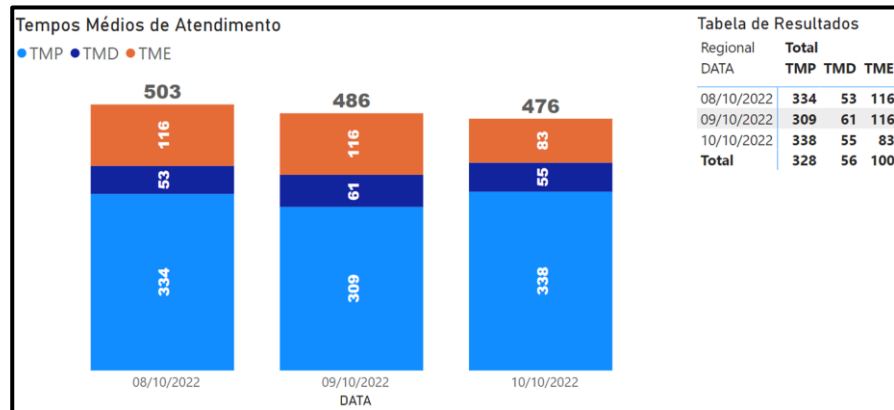


Figura 19 - Tempos de atendimento registrados no período do evento (início 08/10/2022 às 13:00 e Fim 11/10/2022 às 00:00)

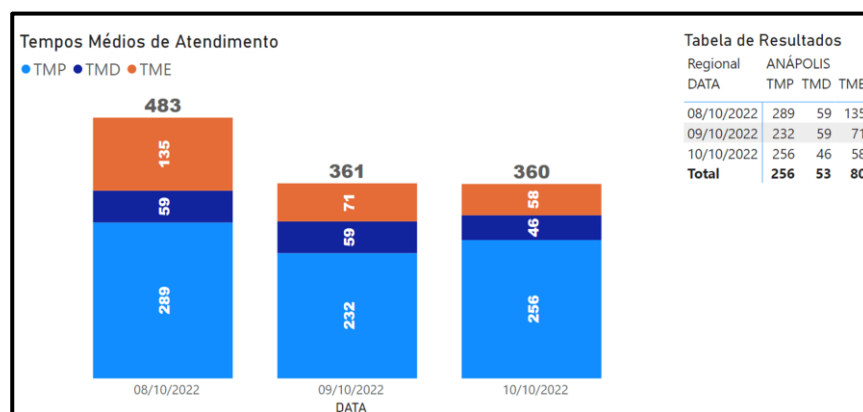


Figura 20 - Tempos de atendimento registrados no período do evento (Regional Anápolis - início 08/10/2022 às 13:00 e Fim 11/10/2022 às 00:00)

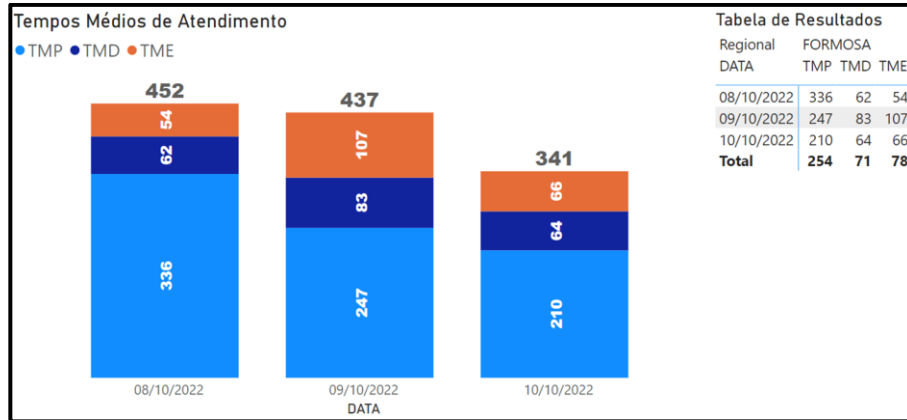


Figura 21 - Tempos de atendimento registrados no período do evento (Regional Formosa - início 08/10/2022 às 13:00 e Fim 11/10/2022 às 00:00)

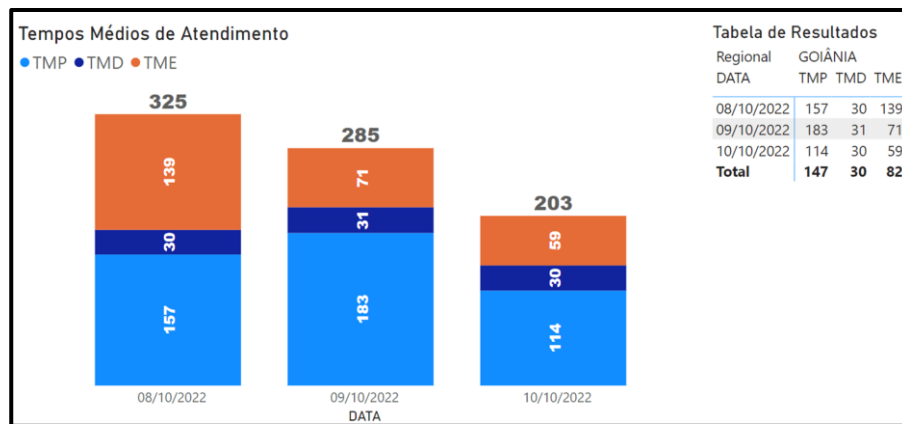


Figura 22 - Tempos de atendimento registrados no período do evento (Regional Goiânia - início 08/10/2022 às 13:00 e Fim 11/10/2022 às 00:00)

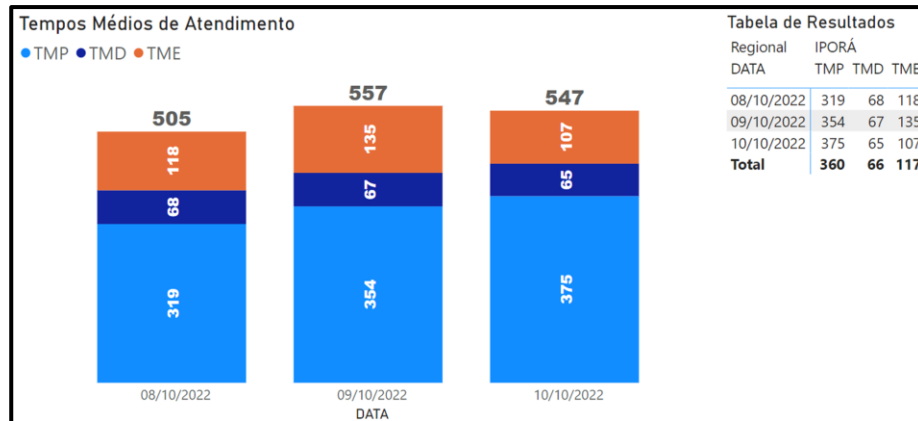


Figura 23 - Tempos de atendimento registrados no período do evento (Regional Iporá - início 08/10/2022 às 13:00 e Fim 11/10/2022 às 00:00)

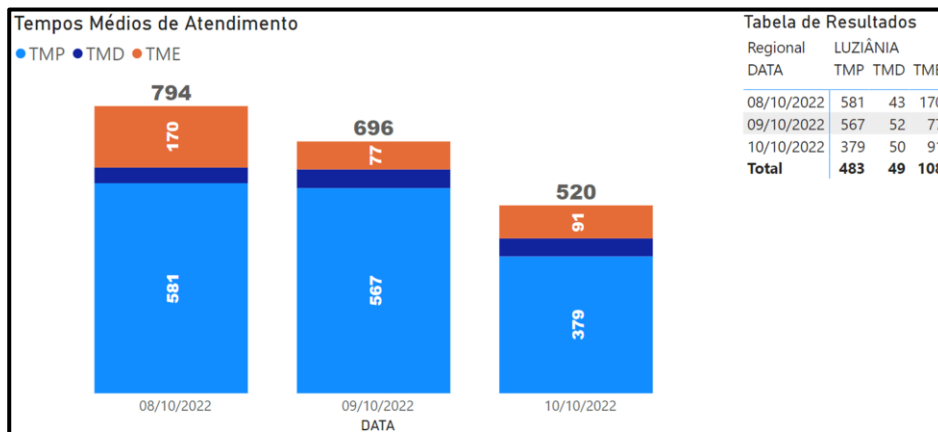


Figura 24 - Tempos de atendimento registrados no período do evento (Regional Luziânia - início 08/10/2022 às 13:00 e Fim 11/10/2022 às 00:00)

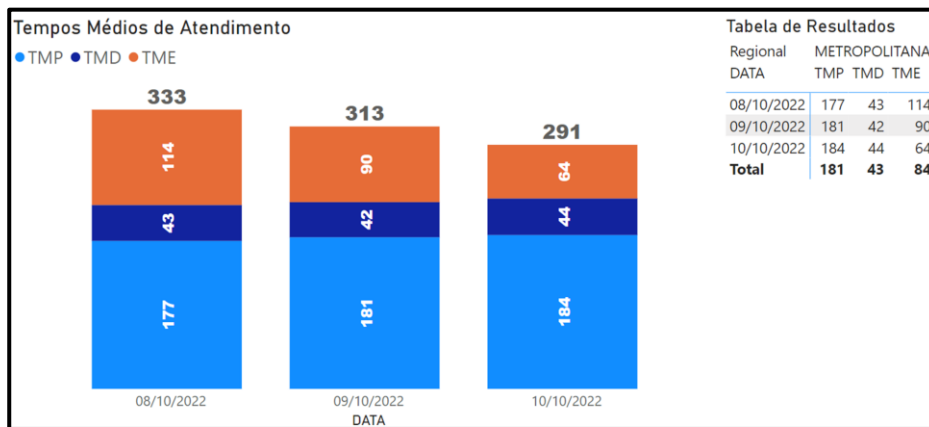


Figura 25 - Tempos de atendimento registrados no período do evento (Regional Metropolitana - início 08/10/2022 às 13:00 e Fim 11/10/2022 às 00:00)

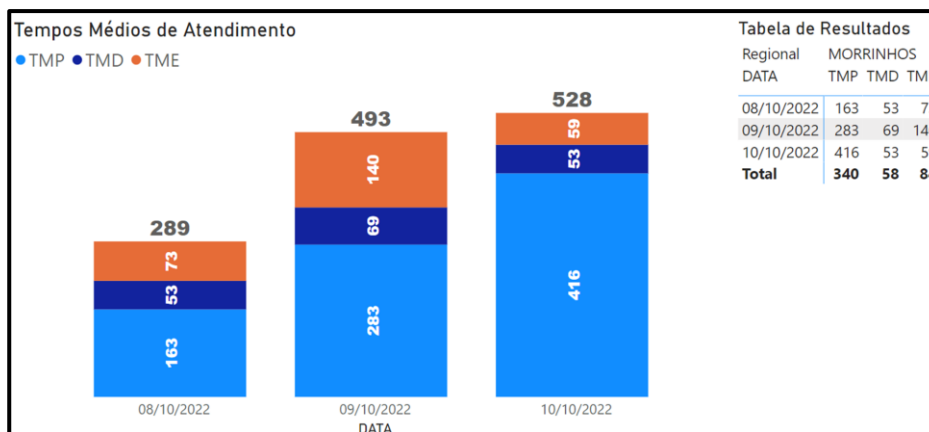


Figura 26 - Tempos de atendimento registrados no período do evento (Regional Morrinhos – início 08/10/2022 às 13:00 e Fim 11/10/2022 às 00:00)

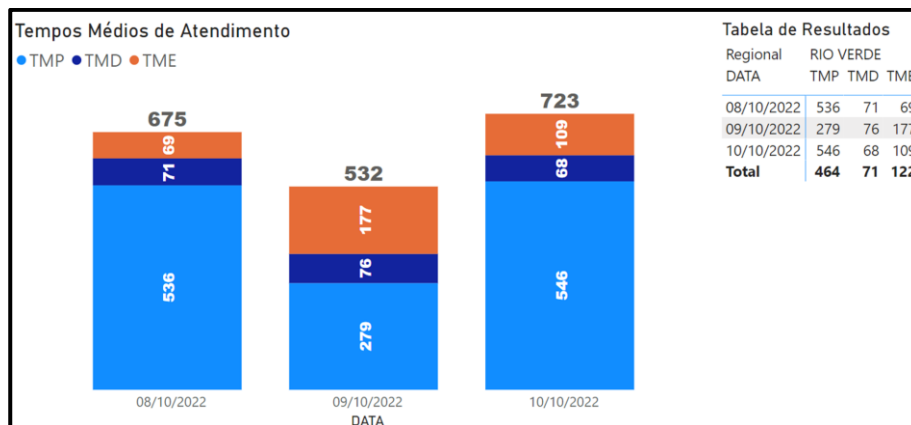


Figura 27 - Tempos de atendimento registrados no período do evento (Regional Rio Verde - início 08/10/2022 às 13:00 e Fim 11/10/2022 às 00:00)

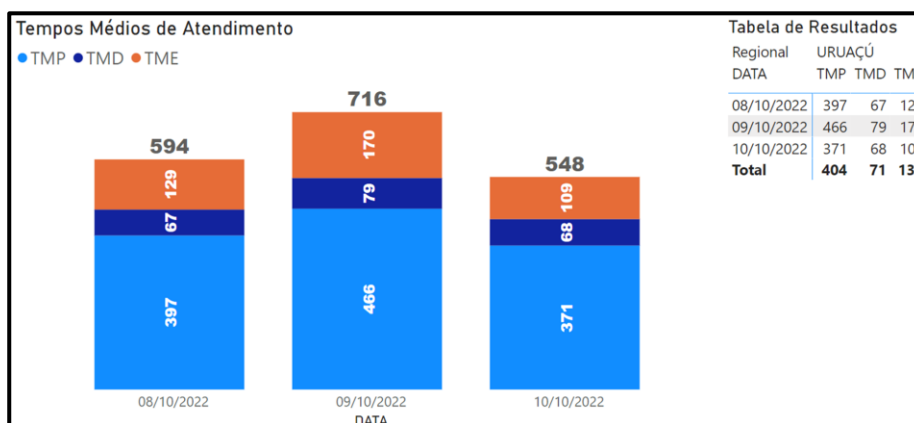


Figura 28 - Tempos de atendimento registrados no período do evento (Regional Uruaçu - início 08/10/2022 às 13:00 e Fim 11/10/2022 às 00:00)

Conforme mostrado nas figuras acima, o aumento de ocorrências no período do evento também trouxe um aumento nas parcelas dos tempos médios de atendimento (preparo deslocamento e execução). Note-se ainda que, a parcela mais impactada foi o tempo médio de preparo (TMP), em função da quantidade de ocorrências que ficaram em tempo de espera.

6 Evidências do evento

Seguem no subitem abaixo as matérias jornalísticas que evidenciam a severidade e abrangência do evento relatado.

6.1 Matérias jornalísticas

Apresenta-se abaixo diversas reportagens a respeito do evento ocorrido entre os dias 08 a 10 de Outubro de 2022.

Grande Goiânia tem famílias desabrigadas e árvores caídas após chuva com granizo

Árvore caiu em cima de telhados de duas casas e mulher e mãe que moravam no mesmo lote foram para casa de familiares. Clube da OAB sofreu danos na estrutura e precisou ser interditado.

Por Rafael Oliveira, g1 Goiás

09/10/2022 12h24 · Atualizado há 2 meses



Árvore cai em cima de carro estacionado em Aparecida de Goiânia, em Goiás — Foto: Reprodução/TV Anhanguera

Fonte: **G1 Goiás**

Link: <https://g1.globo.com/go/goias/noticia/2022/10/09/grande-goiania-tem-familias-desabrigadas-e-arvores-caidas-apos-chuva-com-granizo.ghtml>

Cel da OAB é interditado após temporal causar estragos em Aparecida



Eduardo Marques | 09 outubro 2022 às 15h32

De acordo com comunicado da diretoria, os estragos ainda são levantados e não há previsão para reabertura



CEL da OAB é interditado após estragos causados por chuva, em Aparecida de Goiânia . (Foto: Reprodução/CEL DA OAB)

Fonte: **Jornal Opção**

Link: <https://www.jornalopcao.com.br/aparecida-de-goiania/cel-da-oab-e-interditado-apos-temporal-causar-estragos-em-aparecida-433349/>

Vídeo: chuva com granizo causa estragos em Goiânia

Além de árvores caídas, pessoas ficaram desabrigadas. Clube da OAB-GO foi interditado por danos na estrutura

Laura Braga

09/10/2022 14:45, atualizado 09/10/2022 21:07

Reprodução



Fonte: **Metrópoles**

Link: <https://www.metropoles.com/brasil/video-chuva-com-granizo-causa-estragos-em-goiania>

GRANDE GOIÂNIA TEM FAMÍLIAS DESABRIGADAS E ÁRVORES CAÍDAS APÓS CHUVA COM GRANIZO

Capa » NOTÍCIAS » Grande Goiânia tem famílias desabrigadas e árvores caídas após chuva com granizo



09-10-2022

Fonte: **Informativo Cidades**

Link: <https://informativocidades.com.br/grande-goiania-tem-familias-desabrigadas-e-arvores-caidas-apos-chuva-com-granizo/>

Chuva causa estragos em Aparecida, danos afetaram até o Batalhão da Polícia

O temporal atingiu comércios e residências



Brunno Moreira...

09/10/2022 17:06

Atualizado: 09/10/2022 17:22

A-

A+

IMPRIMIR

A chuva da noite deste último sábado (08) deixou vários estragos em Aparecida, região metropolitana da capital. Árvores caíram com a força do vento, danificando veículos e telhados de residências e comércios próximos.

Até a sede do Oitavo Batalhão da Polícia Militar, não escapou da fúria da natureza, e parte do toldo que compõe a fachada do local, rompeu com a força do vento. Equipes do Corpo de Bombeiros, Polícia Militar, e Defesa Civil de Aparecida, ficaram de prontidão para possíveis ocorrências por conta do temporal.

Fonte: **Jornal Goiás em Foco**

Link: <https://www.jornalgoiasemfoco.com.br/noticia/chuva-causa-estragos-em-aparecida-danos-afetaram-ate-o-batalhao-da-policia>





Fonte: **Record TV Goiás**

Link: https://www.youtube.com/watch?v=vE_HIDJiOy4

6.2 Evidências Fotográficas

Segue abaixo evidências fotográficas que demonstram impedimentos e/ou danos causados ao sistema elétrico na área de concessão da Enel GO por ocasião do evento climático em questão.





47348-10-2022.mp4

Regional:	Rio Verde
Município:	Mineiros
Ocorrência:	47348-10-2022
Motivo de impedimento de atuação imediata:	Equipe informou que devido a chuva forte e constante, impossibilitando intervenção direta para reparo do defeito.

DADOS DA OCORRÊNCIA

Ordem de Serviço: 2022-10/042782

Data/Hora Geração: 08/10/2022 14:08:06

Data/Hora Previsão: 08/10/2022 22:00:00

Status: FINALIZADO

Abrangência: CHAVE

Abrang. Manobra: CHAVE

Ponto de Defeito: VA12054568

Motivo: PERIGO IMINENTE

Solicitante:

Endereço: RUA S/NOME-SETOR A > ELO 15K COORDENADO.

Município: VALPARAISO DE GOIAS

Bairro: VALPARAISO I SETOR A

Referencia:

APR Informações COS Atendimento Nível Tensão ORDEM 2 Defeito Riscos Ambientais Callback

Tempos Notas de Reclamação Eventos Indicadores Operações Realizadas Observações Anexos

Data/Hora	Observações
08/10/2022 19:14	957027A: duas fase operada aguardando chuva passar

DADOS DA OCORRÊNCIA

Ordem de Serviço: 2022-10/043353

Data/Hora Geração: 08/10/2022 17:24:20

Data/Hora Previsão: 09/10/2022 12:50:00

Status: FINALIZADO

Abrangência: CHAVE

Abrang. Manobra: CHAVE

Ponto de Defeito: AN10400681

Motivo: CIRCUITO/LINHA COM DEFEITO

Solicitante:

Endereço: 13.8 SE SANTANA AL.05 - AN10400681

Município: ANAPOLIS

Bairro: RESIDENCIAL LEBLON

Referencia:

APR Informações COS Atendimento Nível Tensão ORDEM 2 Defeito Riscos Ambientais Callback

Tempos Notas de Reclamação Eventos Indicadores Operações Realizadas Observações Anexos

Data/Hora	Observações
08/10/2022 20:54	**961001C informa multa chuva no local**
08/10/2022 21:32	**961001C ainda no aguardo da chuva passar**
08/10/2022 21:50	**961001C Solicitou fim de manobra para intervalo de refeição.**
08/10/2022 22:58	Confirmação de chegada no local ao receber a macro de Pronto para Executar Manobra
09/10/2022 00:04	Confirmação de chegada no local ao receber a macro de Pronto para Executar Manobra
09/10/2022 04:25	961018C: Opa ja passou da hora do fechamento do nosso turno ,estamos sem intervalo ,e nosso carro e trouca encontra gente fecha e abre outra equipe !
09/10/2022 07:21	Confirmação de chegada no local ao receber a macro de Pronto para Executar Manobra
09/10/2022 09:54	Confirmação de chegada no local ao receber a macro de Pronto para Executar Manobra
09/10/2022 09:56	Macro: RESPOSTA ZONA PROTEGIDA - ETAPA 1 - Mensagem enviada pela equipe: 961006A - Obs.:
09/10/2022 10:12	Macro: RESPOSTA ZONA PROTEGIDA - ETAPA 2 - Mensagem enviada pela equipe: 961006A - Obs.:
09/10/2022 10:54	729007A:"CABO RECUPERADO PODE FECHAR AS CHAVES"
09/10/2022 11:21	RECUPERADO CONDUTOR MT INSTALADO EMENDA AUTOMATICA INSTALADO 01 PONTE SAFENA SUBSTITUIDO ISOLADOR PILAR

DADOS DA OCORRÊNCIA

Ordem de Serviço: 2022-10/043487

Data/Hora Geração: 08/10/2022 17:38:01

Data/Hora Previsão: 10/10/2022 14:15:00

Status: FINALIZADO

Abrangência: CHAVE

Abrang. Manobra: CHAVE

Ponto de Defeito: KR10395377

Motivo: CIRCUITO/LINHA COM DEFEITO

Solicitante:

Endereço: 34.5 SE CRISTALINA AL.32 - KR10395377

Município: CRISTALINA

Bairro: ZONA RURAL

Referencia:

Inf. Adicionais:

APR Informações COS Atendimento Nível Tensão ORDEM 2 Defeito Riscos Ambientais Callback

Tempos Notas de Reclamação Eventos Indicadores Operações Realizadas Observações Anexos

Data/Hora	Observações
08/10/2022 21:36	947063 - estamos na chave, porém com muita chuva e raios, sem condições de executarmos qualquer tipo de atividade no momento
08/10/2022 23:45	Confirmação de chegada no local ao receber a macro de Pronto para Executar Manobra
09/10/2022 09:56	Confirmação de chegada no local ao receber a macro de Pronto para Executar Manobra
09/10/2022 10:33	#2 - Fajã Telecontrole KR10406652
09/10/2022 11:11	Localizado cabo fora do Isolador;
09/10/2022 13:28	947114A - consiga, o ruim é que para ir na kr12373404LD tem que dar uma volta de no mínimo 40min que e a distancia dela para o defeito mas ela e perto dessa kr10, to indo la
09/10/2022 14:36	947114 - me liga neste número
09/10/2022 14:44	Macro: RESPOSTA ZONA PROTEGIDA - ETAPA 1 - Mensagem enviada pela equipe: 947114A - Obs.:
09/10/2022 14:50	Macro: RESPOSTA ZONA PROTEGIDA - ETAPA 2 - Mensagem enviada pela equipe: 947114A - Obs.:
09/10/2022 18:39	Macro: RESPOSTA ZONA TRABALHO - Mensagem enviada pela equipe: 947114A - Obs.:
09/10/2022 18:40	Macro: LIBERACAO ENERGIZAR REDE - Mensagem enviada pela equipe: 947114A - Obs.: Retidado Abterramento: SIM, Equipe Distancia Segura: SIM
09/10/2022 18:49	947114: Positivo, defeito recuperado, a rede esta pronta para energizar
09/10/2022 19:01	** defeito recuperado, mandar equipe para fechar o equipamento aberto**
09/10/2022 21:13	Confirmação de chegada no local ao receber a macro de Pronto para Executar Manobra

DADOS DA OCORRÊNCIA

Ordem de Serviço: 2022-10/043595

Data/Hora Geração: 08/10/2022 18:10:09

Data/Hora Previsão: 10/10/2022 12:25:00

Status: FINALIZADO

Abrangência: CHAVE

Abrang. Manobra: CHAVE

Ponto de Defeito: VN10394751

Motivo: CIRCUITO/LINHA COM DEFEITO

Solicitante:

Endereço: 13.8 VIANÓPOLIS AL 2/ VN10394751

Município: VIANOPOLIS

Bairro: ZONA RURAL

Referencia:

Inf. Adicionais:

Tensão: 13,8 kV

APR Informações COS Atendimento Nível Tensão ORDEM 2 Defeito Riscos Ambientais Callback

Tempos Notas de Reclamação Eventos Indicadores Operações Realizadas Observações Anexos

Data/Hora	Observações
08/10/2022 19:51	Confirmação de chegada no local ao receber a macro de Pronto para Executar Manobra
08/10/2022 20:35	Confirmação de chegada no local ao receber a macro de Pronto para Executar Manobra
08/10/2022 22:03	956005 - "chuva no local, aguardar"
08/10/2022 22:48	956010 - "chuva apertou de novo, estamos aguardando"
09/10/2022 04:04	956010 - cod nao podemos descer para o intervalo e equipe dar continuidade durante o dia ?
09/10/2022 04:13	Rede com defeito dificuldade para encontrar durante a noite estamos sem intervalo
09/10/2022 07:52	CCBT Fez pedido de acompanhamento do Supervisor Jorgeval no local
09/10/2022 08:15	Perdemos contato com equipe 21006A, solicitado apoio para regional.
09/10/2022 08:16	Confirmação de chegada no local ao receber a macro de Pronto para Executar Manobra
09/10/2022 08:18	Equipe 956010A realizando inspeção visual da chave SV12390025 sentido LZ12168079LD.
09/10/2022 08:30	Macro: RESPOSTA ZONA PROTEGIDA - ETAPA 1 - Mensagem enviada pela equipe: 956005A - Obs.:
09/10/2022 08:54	Macro: RESPOSTA ZONA PROTEGIDA - ETAPA 2 - Mensagem enviada pela equipe: 956005A - Obs.:
09/10/2022 08:56	Equipe 956005A realizando inspeção visual entre LZ12168079LD e SV12390025.
09/10/2022 09:40	Equipe 956010A localizou poste danificado n-17339418.
09/10/2022 09:48	Equipe 956010A: "3 poste 10/300, 1chave fusivel, cabo aqui e arme uei aquele bem fininho nao sei se equipe que vai vir consegue recuperar ele se nao conseguir vai precisar trocar 400 metros."
09/10/2022 10:20	Confirmação de chegada no local ao receber a macro de Pronto para Executar Manobra
09/10/2022 13:58	956005 - poste 10/300, 300 metros de cabos C4
10/10/2022 01:16	Macro: RESPOSTA ZONA PROTEGIDA - ETAPA 1 - Mensagem enviada pela equipe: 856011C - Obs.:

DADOS DA OCORRÊNCIA

Ordem de Serviço: 2022-10/043776
 Data/Hora Geração: 08/10/2022 18:28:10
 Data/Hora Previsão: 08/10/2022 23:00:00
 Status: FINALIZADO
 Abrangência: TRANSFORMADOR
 Abrang. Manobra: TRANSFORMADOR
 Ponto de Defeito: AN1135803 CONFIRMADO
 Motivo: CONDUTOR (FIO) PARTIDO
 Solicitante:
 Endereço:
 Município: ANAPOLIS
 Bairro: SETOR INDUSTRIAL MUNIR CALIXTO

APR Informações COS Atendimento Nivel Tensão ORDEM 2 Defeito Riscos Ambientais Callback

Tempos Notas de Reclamação Eventos Indicadores Operações Realizadas Observações Anexos

Data/Hora	Observações
08/10/2022 20:51	Teiha de metal caiu sobre a rede BT sem arrebentar os cabos. Equipe vai tentar retirar a teiha
08/10/2022 20:51	Chuva no local

DADOS DA OCORRÊNCIA

Ordem de Serviço: 2022-10/043794
 Data/Hora Geração: 08/10/2022 17:57:30
 Data/Hora Previsão: 08/10/2022 23:10:00
 Status: FINALIZADO
 Abrangência: TRANSFORMADOR
 Abrang. Manobra: TRANSFORMADOR
 Ponto de Defeito: AN11264479 CONFIRMADO
 Motivo: FALTA DE ENERGIA EM VARIOS CONSU
 Solicitante:
 Endereço: AV CENTRAL Q-16 L-7
 Município: ANAPOLIS
 Bairro: SETOR INDUSTRIAL MUNIR CALIXTO

APR Informações COS Atendimento Nivel Tensão ORDEM 2 Defeito Riscos Ambientais Callback

Tempos Notas de Reclamação Eventos Indicadores Operações Realizadas Observações Anexos

Data/Hora	Observações
08/10/2022 20:51	Chuva no local

DADOS DA OCORRÊNCIA

Ordem de Serviço: 2022-10/043810
 Data/Hora Geração: 08/10/2022 18:57:21
 Data/Hora Previsão: 09/10/2022 22:14:16
 Status: FINALIZADO
 Abrangência: CHAVE
 Abrang. Manobra: CHAVE
 Ponto de Defeito: MR18418727TS CONFIRMADO
 Motivo: FALTA DE ENERGIA EM VARIOS CONSU
 Solicitante:
 Endereço: ***ISOLADOR DANIFICADO***SEBASTIÃO GODOY - REGIÃO PARAISO
 Município: CALDAS NOVAS
 Bairro: ZONA RURAL
 Referência:
 Inf. Adicionais: CLIENTE RECLAMA FALTA DE ENERGIA

APR Informações COS Atendimento Nivel Tensão ORDEM 2 Defeito Riscos Ambientais Callback

Tempos Notas de Reclamação Eventos Indicadores Operações Realizadas Observações Anexos

Data/Hora	Observações
08/10/2022 19:15	CALLBACK: 01 - Sem Energia: Realizado contato com a senhora Maria, cliente informa que esta sem energia , onde a mesma ja conferiu os disjuntores, não soube dar mais informações.
08/10/2022 20:30
08/10/2022 20:39
08/10/2022 21:17
08/10/2022 21:36	EQUIPE 963106 - a chave não aceitou , e temos que tira horário de junta
08/10/2022 22:13	Confirmação de chegada no local ao receber a macro de Pronto para Executar Manobra
09/10/2022 00:07	963106<<<< vamos pedir fim de manobra estamos sem intervalo
09/10/2022 05:19	Confirmação de chegada no local ao receber a macro de Pronto para Executar Manobra
09/10/2022 05:40	OBS: GLV NO POSTE 10896132
09/10/2022 07:22	Confirmação de chegada no local ao receber a macro de Pronto para Executar Manobra
09/10/2022 18:41	Macro: RESPOSTA ZONA PROTEGIDA - ETAPA 1 - Mensagem enviada pela equipe: 9631088 - Obs.:
09/10/2022 18:56	Macro: RESPOSTA ZONA PROTEGIDA - ETAPA 2 - Mensagem enviada pela equipe: 9631088 - Obs.:
09/10/2022 21:25	Macro: RESPOSTA ZONA TRABALHO - Mensagem enviada pela equipe: 9631088 - Obs.:
09/10/2022 21:56	Macro: LIBERACAO ENERGIZAR REDE - Mensagem enviada pela equipe: 9631088 - Obs.: Retddo Aterramento: SIM, Equipe Distancia Segura: SIM
09/10/2022 22:16	Confirmação de chegada no local ao receber a macro de Pronto para Executar Manobra
09/10/2022 23:31	963108 > Muita chuva , estamos aguardando ela passar.

DADOS DA OCORRÊNCIA

Ordem de Serviço: 2022-10/043847
 Data/Hora Geração: 08/10/2022 18:58:46
 Data/Hora Previsão: 09/10/2022 01:50:00
 Status: FINALIZADO
 Abrangência: TRANSFORMADOR
 Abrang. Manobra: TRANSFORMADOR
 Ponto de Defeito: GN11002251 CONFIRMADO
 Motivo: FALTA DE ENERGIA NO CONSUMIDOR
 Solicitante:
 Endereço:
 Município: GOIANIA
 Bairro: ESPLANADA DO ANICUNS
 Referência:
 Inf. Adicionais: Falta de energia em todo o bairro
 Tensão: 13,8 KV

APR Informações COS Atendimento Nivel Tensão ORDEM 2 Defeito Riscos Ambientais Callback

Tempos Notas de Reclamação Eventos Indicadores Operações Realizadas Observações Anexos

Data/Hora	Observações
08/10/2022 19:32	CALLBACK: 01 - Sem Energia
08/10/2022 20:28	903057: "arvore na rede e cabo PARTIDO esperando a chuva passar, sem hora prevista pra finalizar."

ANEXO I - Relação de ocorrências emergências expurgáveis

Relatório: ISE 20 10/2022 – GO	Evento: 01-0090	Período:	Início (dd/mm/aaaa hh:mm:ss) 08/10/2022 13:00:00	Fim (dd/mm/aaaa hh:mm:ss) 11/10/2022 00:00:00
ABRANGÊNCIA DO LAUDO METEOROLÓGICO				
Abadia De Goias, Abadiania, Acreuna, Adelandia, Agua Fria De Goias, Agua Limpa, Aguas Lindas De Goias, Alexania, Aloandia, Alto Horizonte, Alto Paraíso De Goias, Alvorada Do Norte, Amaralina, Americano Do Brasil, Amorinópolis, Anápolis, Anicuns, Aparecida De Goiania, Aparecida Do Rio Doce, Apore, Aragarças, Aragoiania, Araguapaz, Arenópolis, Aruana, Aurilândia, Avelinópolis, Baliza, Barro Alto, Bela Vista De Goias, Bom Jardim De Goias, Bom Jesus De Goias, Bonfinópolis, Bonópolis, Brazabrantes, Britania, Buriti Alegre, Buriti De Goias, Buritinópolis, Cabeceiras, Cachoeira Alta, Cachoeira De Goias, Cachoeira Dourada, Cacu, Caiaponia, Caldas Novas, Caldazinha, Campestre De Goias, Campinacu, Campinorte, Campo Alegre De Goias, Campo Limpo De Goias, Campos Belos, Campos Verdes, Carmo Do Rio Verde, Castelandia, Catalao, Caturai, Cavalcante, Ceres, Cezarina, Chapadao Do Ceu, Cidade Ocidental, Cocalzinho De Goias, Colinas Do Sul, Corrego Do Ouro, Corumba De Goias, Corumbaíba, Cristalina, Cristianópolis, Crixas, Crominia, Cumari, Davinópolis, Diorama, Divinópolis De Goias, Doverlandia, Edealina, Edeia, Estrela Do Norte, Faina, Fazenda Nova, Firminópolis, Flores De Goias, Formosa, Formoso, Gameleira De Goias, Goianápolis, Goiandira, Goianesia, Goiania, Goianira, Goias, Goiatuba, Gouvelândia, Guapo, Guaraita, Guarani De Goias, Guarinos, Heitorai, Hidrolândia, Hidrolina, Iaciara, Inaciolândia, Indiara, Inhumas, Ipameri, Ipora, Israelândia, Itaberaí, Itaguari, Itaguaru, Itaja, Itapaci, Itapirapua, Itapuranga, Itaruma, Itaucu, Itumbiara, Ivolandia, Jandaia, Jaragua, Jatai, Jaupaci, Jesupolis, Joviania, Jussara, Lagoa Santa, Leopoldo De Bulhoes, Luziania, Mairipotaba, Mambai, Mara Rosa, Marzagao, Matrincha, Maurilândia, Mimoso De Goias, Minacu, Mineiros, Moipora, Monte Alegre De Goias, Montes Claros De Goias, Montividiu, Montividiu Do Norte, Morrinhos, Morro Agudo De Goias, Mossamedes, Mozarlandia, Mundo Novo, Mutunópolis, Nazario, Nerópolis, Niquelandia, Nova America, Nova Aurora, Nova Crixas, Nova Gloria, Nova Iguacu De Goias, Nova Roma, Nova Veneza, Novo Brasil, Novo Gama, Novo Planalto, Orizona, Ouro Verde De Goias, Ouvidor, Padre Bernardo, Palestina De Goias, Palmeiras De Goias, Palmelo, Palminópolis, Panama, Paranaiguara, Parauna, Perolandia, Petrolina De Goias, Pilar De Goias, Piracanjuba, Piranhas, Pirenópolis, Pires Do Rio, Planaltina, Pontalina, Porangatu, Portelandia, Posse, Quirinópolis, Rio Quente, Rio Verde, Rubiataba, Sanclerlandia, Santa Barbara De Goias, Santa Cruz De Goias, Santa Fe De Goias, Santa Helena De Goias, Santa Rita Do Araguaia, Santa Rita Do Novo Destino, Santa Rosa De Goias, Santa Tereza De Goias, Santa Terezinha De Goias, Santo Antonio Da Barra, Santo Antonio Do Descoberto, Sao Domingos, Sao Francisco De Goias, Sao Joao D Alianca, Sao Joao Da Parauna, Sao Luis De Montes Belos, Sao Luiz Do Norte, Sao Miguel Do Araguaia, Sao Miguel Do Passa Quatro, Sao Simao, Senador Canedo, Serranópolis, Silvania, Simolandia, Taquaral De Goias, Teresina De Goias, Terezópolis De Goias, Tres Ranchos, Trindade, Trombas, Turvania, Turvelândia, Uirapuru, Uruacu, Urutai, Valparaíso De Goias, Varjao, Vianópolis, Vicentinópolis, Vila Boa, Vila Propicio				

Tabela 8 – Tabela Resumo do evento.

Segue abaixo a tabela resumo relativo às interrupções expurgadas por Situação de Emergência para o período do evento supracitado, bem como o limite de CHI da Distribuidora.

RESUMO			
TOTAL DE INTERRUPTÕES	TOTAL CHI	TOTAL CI	LIMITE CHI
4.625	1.254.757,20	347.786	490.173,71

Tabela 9 – Tabela Resumo das interrupções versus limite CHI.

Segue ainda a relação, na íntegra, a lista de interrupções com o devido detalhamento das informações.

Tabela 10 – Detalhamento das Interrupções Expurgadas.

agente	mes_competencia	ano_competencia	codigoConjunto	alimentador	substacao	numeroOrdemInterrupcao	EQP_ORIGEM	codTipInterrupcao	codMotivoExpurgo	dataHorainicioInterrupcao	dataHoraRestabilizacao	fatoGerador	nivelTensao	qtdConsumidorasAtingidas	numConsumidoresConjunto	CHI
6072	10	2022	16493	2	388	20221042093	TJ12353418	1	3	08/10/2022 13:00:52	08/10/2022 17:27:00	Interna-Não programada-Meio ambiente-Descarga Atmosférica	13800	12	16706	53,23
6072	10	2022	14951	1	7	20221042097	PB11370895	1	3	08/10/2022 13:02:16	08/10/2022 18:57:00	Interna-Não programada-Meio ambiente-Árvore ou Vegetação	220	9	15038	53,21
6072	10	2022	15749	31	173	20221042102	CX12226949	1	3	08/10/2022 13:04:02	08/10/2022 15:58:00	Interna-Não programada-Meio ambiente-Vento	34500	10	14959	28,99
6072	10	2022	14922	1	46	20221042103	IP12222966	1	3	08/10/2022 13:04:04	08/10/2022 17:15:00	Interna-Não programada-Meio ambiente-Descarga Atmosférica	13800	9	10701	37,64
6072	10	2022	14941	1	475	20221042105	IU21035649	1	3	08/10/2022 13:04:17	08/10/2022 16:05:00	Interna-Não programada-Meio ambiente-Vento	220	1	7583	3,01
6072	10	2022	15741	16	420	20221042130	17019588	1	3	08/10/2022 13:07:43	08/10/2022 16:02:00	Interna-Não programada-Meio ambiente-Vento	220	1	86843	2,90
6072	10	2022	14863	3	5	20221042131	AN11000028	1	3	08/10/2022 13:06:11	08/10/2022 15:34:00	Interna-Não programada-Meio ambiente-Vento	220	108	87499	266,07
6072	10	2022	14907	4	58	20221042138	10516840	1	3	08/10/2022 13:09:45	08/10/2022 15:47:00	Interna-Não programada-Meio ambiente-Vento	220	1	45872	2,62
6072	10	2022	14938	1	48	20221042140	1080007304	1	3	08/10/2022 13:10:13	08/10/2022 18:09:00	Interna-Não programada-Meio ambiente-Vento	220	1	13895	4,98
6072	10	2022	14927	30	992	20221042141	AE12264363	1	3	08/10/2022 13:10:15	09/10/2022 10:22:00	Interna-Não programada-Meio ambiente-Descarga Atmosférica	34500	1	3123	21,20
6072	10	2022	14981	8	498	20221042144	10004158170	1	3	08/10/2022 13:10:52	08/10/2022 18:09:10	Interna-Não programada-Meio ambiente-Vento	220	1	56045	4,97
6072	10	2022	15727	4	322	20221042145	BV21030328	1	3	08/10/2022 13:10:53	09/10/2022 00:37:38	Interna-Não programada-Meio ambiente-Descarga Atmosférica	220	1	13065	11,45
6072	10	2022	16488	1	61	20221042151	16657470	1	3	08/10/2022 13:11:17	08/10/2022 15:30:00	Interna-Não programada-Meio ambiente-Vento	220	1	39599	2,31
6072	10	2022	15734	34	591	20221042153	IP21163634	1	3	08/10/2022 13:11:32	08/10/2022 15:10:00	Interna-Não programada-Meio ambiente-Vento	220	1	2555	1,97
6072	10	2022	14881	1	97	20221042155	DV211229746	1	3	08/10/2022 13:11:38	08/10/2022 16:57:47	Interna-Não programada-Meio ambiente-Descarga Atmosférica	220	1	12036	3,77
6072	10	2022	14944	1	426	20221042156	MR21000181	1	3	08/10/2022 13:11:57	08/10/2022 14:24:00	Interna-Não programada-Meio ambiente-Descarga Atmosférica	220	2	24361	2,40
6072	10	2022	14876	1	23	20221042161	IT12033043	1	3	08/10/2022 13:13:40	08/10/2022 23:45:00	Interna-Não programada-Meio ambiente-Vento	13800	3	10294	31,57
6072	10	2022	14939	2	112	20221042164	MQ12094074	1	3	08/10/2022 13:14:16	08/10/2022 20:51:00	Interna-Não programada-Meio ambiente-Vento	13800	9	13923	68,51
6072	10	2022	14985	3	180	20221042178	UR10400664	1	3	08/10/2022 13:17:11	08/10/2022 18:07:59	Interna-Não programada-Meio ambiente-Vento	13800	6	24363	29,08
6072	10	2022	14985	3	180	20221042178	UR10400664	1	3	08/10/2022 13:17:11	08/10/2022 17:01:18	Interna-Não programada-Meio ambiente-Vento	13800	247	24363	922,61
6072	10	2022	14985	3	180	20221042178	UR10400664	1	3	08/10/2022 17:47:03	08/10/2022 17:52:58	Interna-Não programada-Meio ambiente-Vento	13800	178	24363	17,55
6072	10	2022	14985	3	180	20221042178	UR10400664	1	3	08/10/2022 17:47:03	08/10/2022 17:54:10	Interna-Não programada-Meio ambiente-Vento	13800	247	24363	29,30
6072	10	2022	14985	3	180	20221042178	UR10400664	1	3	08/10/2022 18:14:24	08/10/2022 21:54:07	Interna-Não programada-Meio ambiente-Vento	13800	1	24363	3,66
6072	10	2022	14985	3	180	20221042178	UR10400664	1	3	08/10/2022 18:35:56	08/10/2022 18:42:53	Interna-Não programada-Meio ambiente-Vento	13800	252	24363	29,19
6072	10	2022	14985	3	180	20221042178	UR10400664	1	3	08/10/2022 19:02:45	08/10/2022 21:54:07	Interna-Não programada-Meio ambiente-Vento	13800	252	24363	719,74
6072	10	2022	14985	3	180	20221042178	UR10400664	1	3	08/10/2022 22:10:56	09/10/2022 00:16:41	Interna-Não programada-Meio ambiente-Vento	13800	253	24363	530,25
6072	10	2022	14956	34	261	20221042182	PW11241159	1	3	08/10/2022 13:21:36	08/10/2022 18:18:00	Interna-Não programada-Meio ambiente-Descarga Atmosférica	220	22	33108	108,68
6072	10	2022	14923	1	85	20221042183	IR21125418	1	3	08/10/2022 13:21:50	08/10/2022 14:44:00	Interna-Não programada-Meio ambiente-Vento	220	1	33539	1,37
6072	10	2022	14976	2	569	20221042184	SU21142754	1	3	08/10/2022 13:22:23	08/10/2022 18:02:00	Interna-Não programada-Meio ambiente-Descarga Atmosférica	220	1	3337	4,66
6072	10	2022	14863	2	580	20221042193	20808252	1	3	08/10/2022 13:23:34	09/10/2022 00:32:00	Interna-Não programada-Meio ambiente-Vento	220	1	87499	11,14
6072	10	2022	14859	1	454	20221042195	4830062450	1	3	08/10/2022 13:24:15	08/10/2022 15:23:00	Interna-Não programada-Meio ambiente-Vento	220	1	27390	1,98
6072	10	2022	15730	1	235	20221042197	630325066	1	3	08/10/2022 13:25:15	08/10/2022 19:04:55	Interna-Não programada-Meio ambiente-Vento	220	1	1328	5,66
6072	10	2022	16494	2	129	20221042207	2750014391	1	3	08/10/2022 13:26:57	08/10/2022 21:04:12	Interna-Não programada-Meio ambiente-Vento	220	1	17524	7,62
6072	10	2022	14980	2	495	20221042210	BX21123195	1	3	08/10/2022 13:27:25	08/10/2022 18:55:33	Interna-Não programada-Meio ambiente-Vento	220	1	13742	5,47
6072	10	2022	14896	2	44	20221042211	PJ21348159	1	3	08/10/2022 13:27:58	08/10/2022 16:09:00	Interna-Não programada-Meio ambiente-Vento	220	1	4349	2,68
6072	10	2022	14953	3	330	20221042215	PL11000036	1	3	08/10/2022 13:14:03	08/10/2022 15:31:00	Interna-Não programada-Meio ambiente-Descarga Atmosférica	220	74	20994	168,90
6072	10	2022	15727	3	322	20221042218	BV12366278	1	3	08/10/2022 13:25:34	08/10/2022 14:57:00	Interna-Não programada-Meio ambiente-Vento	13800	82	13065	124,96
6072	10	2022	15745	6	103	20221042219	10027886814	1	3	08/10/2022 13:29:58	09/10/2022 10:15:00	Interna-Não programada-Meio ambiente-Vento	220	1	21048	20,75
6072	10	2022	14964	1	222	20221042230	2810010244	1	3	08/10/2022 13:32:46	08/10/2022 15:28:00	Interna-Não programada-Meio ambiente-Vento	220	1	27742	1,92
6072	10	2022	14949	33	136	20221042231	TA12271828	1	3	08/10/2022 13:07:33	08/10/2022 22:25:00	Interna-Não programada-Meio ambiente-Vento	34500	14	1880	130,07
6072	10	2022	14940	1	6	20221042235	10004603409	1	3	08/10/2022 13:34:11	09/10/2022 22:47:00	Interna-Não programada-Meio ambiente-Vento	220	1	110957	33,21
6072	10	2022	14968	1	265	20221042239	EA21335227	1	3	08/10/2022 13:35:28	08/10/2022 16:04:00	Interna-Não programada-Meio ambiente-Vento	220	1	10541	2,48
6072	10	2022	15729	8	245	20221042241	RV21380639	1	3	08/10/2022 13:36:42	09/10/2022 08:22:00	Interna-Não programada-Meio ambiente-Vento	220	1	15746	18,75
6072	10	2022	14956	1	581	20221042242	1390083059	1	3	08/10/2022 13:36:49	09/10/2022 20:42:00	Interna-Não programada-Meio ambiente-Vento	220	1	33108	31,09
6072	10	2022	14916	32	209	20221042243	SD21332875	1	3	08/10/2022 13:36:52	08/10/2022 16:09:00	Interna-Não programada-Meio ambiente-Vento	220	1	19436	2,54
6072	10	2022	14984	1	331	20221042260	TR32031533	1	3	08/10/2022 13:39:58	08/10/2022 20:17:00	Interna-Não programada-Meio ambiente-Descarga Atmosférica	13800	15	43839	99,26
6072	10	2022	14870	5	60	20221042262	10003843368	1	3	08/10/2022 13:40:08	08/10/2022 15:34:00	Interna-Não programada-Meio ambiente-Vento	220	1	39631	1,90
6072	10	2022	14873	2	18	20221042263	NQ11171079	1	3	08/10/2022 13:40:21	08/10/2022 15:45:00	Interna-Não programada-Meio ambiente-Vento	220	2	6396	4,16
6072	10	2022	14969	5	587	20221042271	630478806	1	3	08/10/2022 13:41:17	08/10/2022 17:28:00	Interna-Não programada-Meio ambiente-Vento	220	1	41407	3,78
6072	10	2022	14984	9	176	20221042273	10012355605	1	3	08/10/2022 13:41:33	08/10/2022 19:22:00	Interna-Não programada-Meio ambiente-Vento	220	1	43839	5,67
6072	10	2022	14978	35	216	20221042274	PI11146240	1	3	08/10/2022 13:42:13	09/10/2022 11:20:00	Interna-Não programada-Meio ambiente-Descarga Atmosférica	220	72	9008	1557,34
6072	10	2022	14956	2	242	20221042281	MY12219258	1	3	08/10/2022 13:43:06	09/10/2022 10:57:07	Interna-Não programada-Meio ambiente-Descarga Atmosférica	13800	18	33108	382,20
6072	10	2022	14934	2	407	20221042283	JT21129191	1	3	08/10/2022 13:45:56	09/10/2022 12:18:00	Interna-Não programada-Meio ambiente-Vento	220	1	7235	22,53
6072	10	2022	16481	2	574	20221042286	CB21061916	1	3	08/10/2022 13:46:04	08/10/2022 21:22:00	Interna-Não programada-Meio ambiente-Descarga Atmosférica	220	1	5677	7,60
6072	10	2022	14953	2	314	20221042291	PP21006725	1	3	08/10/2022 13:46:41	08/10/2022 15:11:00	Interna-Não programada-Meio ambiente-Vento	220	1	20994	1,41
6072	10	2022	14940	2	290	20221042296	LZ21421512	1	3	08/10/2022 13:47:09	08/10/2022 15:14:00	Interna-Não programada-Meio ambiente-Descarga Atmosférica	220	2	110957	2,90
6072	10	2022	14863	14	5	20221042300	20969909	1	3	08/10/2022 13:48:15	08/10/2022 20:54:00	Interna-Não programada-Meio ambiente-Vento	220	1	87499	7,10
6072	10	2022	14982	4	489	20221042304	10014864906	1	3	08/10/2022 13:49:03	08/10/2022 16:42:00	Interna-Não programada-Meio ambiente-Vento	220	1	36347	2,88
6072	10	2022	14898	1	50	20221042305	EU21056533	1	3	08/10/2022 13:49:06	08/10/2022 21:41:00	Interna-Não programada-Meio ambiente-Vento	220	2	12796	15,73
6072	10	2022	14951	31	137	20221042308	PB12104242	1	3	08/10/2022 13:49:34	08/10/2022 17:26:00	Interna-Não programada-Meio ambiente-Descarga Atmosférica	34500	30	15038	108,22
6072	10	2022	14988	1	313	20221042312	PK21151626	1	3	08/10/2022 13:49:54	08/10/2022 18:28:00	Interna-Não programada-Meio ambiente-Descarga Atmosférica	220			

6072	10	2022	14940	1	38	20221042330	DH10403925	1	3	08/10/2022 13:51:11	08/10/2022 14:01:29	Interna-Não programada-Meio ambiente-Vento	13800	2087	110957	358,27
6072	10	2022	14940	1	38	20221042330	DH10403925	1	3	08/10/2022 14:39:46	08/10/2022 19:24:21	Interna-Não programada-Meio ambiente-Vento	13800	838	110957	3974,68
6072	10	2022	14940	1	38	20221042330	DH10403925	1	3	08/10/2022 14:39:46	08/10/2022 15:05:10	Interna-Não programada-Meio ambiente-Vento	13800	1249	110957	528,74
6072	10	2022	14940	1	38	20221042330	DH10403925	1	3	08/10/2022 17:07:48	08/10/2022 19:24:02	Interna-Não programada-Meio ambiente-Vento	13800	346	110957	785,61
6072	10	2022	14940	1	38	20221042330	DH10403925	1	3	08/10/2022 19:13:27	08/10/2022 19:24:21	Interna-Não programada-Meio ambiente-Vento	13800	903	110957	164,05
6072	10	2022	15730	1	235	20221042335	RV21301033	1	3	08/10/2022 13:54:47	08/10/2022 16:27:00	Interna-Não programada-Meio ambiente-Descarga Atmosférica	220	1	1328	2,54
6072	10	2022	14883	2	32	20221042337	760033493	1	3	08/10/2022 13:55:02	08/10/2022 16:14:00	Interna-Não programada-Meio ambiente-Vento	220	1	19720	2,32
6072	10	2022	16477	2	75	20221042343	710008466	1	3	08/10/2022 13:56:56	08/10/2022 20:15:00	Interna-Não programada-Meio ambiente-Vento	220	1	7459	6,30
6072	10	2022	14934	1	167	20221042347	SX21166008	1	3	08/10/2022 13:57:41	09/10/2022 13:00:28	Interna-Não programada-Meio ambiente-Descarga Atmosférica	220	1	7235	23,05
6072	10	2022	14943	2	197	20221042348	4020113763	1	3	08/10/2022 13:57:47	09/10/2022 00:14:00	Interna-Não programada-Meio ambiente-Vento	220	1	14310	10,27
6072	10	2022	14916	32	209	20221042349	SD12346473	1	3	08/10/2022 13:16:11	08/10/2022 14:45:00	Interna-Não programada-Meio ambiente-Descarga Atmosférica	34500	31	19436	45,89
6072	10	2022	14940	1	241	20221042358	VA11192837	1	3	08/10/2022 13:39:51	08/10/2022 16:15:42	Interna-Não programada-Meio ambiente-Árvore ou Vegetação	220	133	110957	345,47
6072	10	2022	16491	32	17	20221042361	RP21033037	1	3	08/10/2022 14:01:08	08/10/2022 22:25:00	Interna-Não programada-Meio ambiente-Vento	220	1	17888	8,40
6072	10	2022	14934	30	103	20221042364	SX21357276	1	3	08/10/2022 14:02:00	08/10/2022 13:35:00	Interna-Não programada-Meio ambiente-Descarga Atmosférica	220	1	7235	23,55
6072	10	2022	14916	1	209	20221042367	SD11046278	1	3	08/10/2022 13:36:35	08/10/2022 18:57:39	Interna-Não programada-Meio ambiente-Árvore ou Vegetação	220	90	19436	481,60
6072	10	2022	15749	35	173	20221042370	SG12337137	1	3	08/10/2022 14:02:58	08/10/2022 21:41:00	Interna-Não programada-Meio ambiente-Vento	34500	3	14959	22,90
6072	10	2022	14969	5	587	20221042371	630381586	1	3	08/10/2022 14:03:07	08/10/2022 17:53:00	Interna-Não programada-Meio ambiente-Vento	220	1	41407	3,83
6072	10	2022	14883	2	32	20221042373	CN134323088	1	3	08/10/2022 14:03:59	08/10/2022 18:58:48	Interna-Não programada-Meio ambiente-Vento	13800	518	19720	2545,25
6072	10	2022	14923	1	85	20221042374	730022912	1	3	08/10/2022 14:04:03	08/10/2022 19:49:00	Interna-Não programada-Meio ambiente-Vento	220	1	33539	5,75
6072	10	2022	16489	4	32	20221042377	760439722	1	3	08/10/2022 14:04:32	08/10/2022 15:42:00	Interna-Não programada-Meio ambiente-Vento	220	1	10681	1,62
6072	10	2022	15737	4	59	20221042379	GN12042279	1	3	08/10/2022 14:05:23	08/10/2022 18:26:00	Interna-Não programada-Meio ambiente-Vento	13800	1	19115	4,34
6072	10	2022	15737	4	59	20221042379	GN12042279	1	3	08/10/2022 14:05:23	08/10/2022 17:03:00	Interna-Não programada-Meio ambiente-Vento	13800	332	19115	982,81
6072	10	2022	14892	30	37	20221042388	IY21152598	1	3	08/10/2022 14:07:54	08/10/2022 18:38:00	Interna-Não programada-Meio ambiente-Descarga Atmosférica	220	1	3986	4,50
6072	10	2022	14879	2	339	20221042391	RV184291827S	1	3	08/10/2022 14:08:27	08/10/2022 19:54:08	Interna-Não programada-Meio ambiente-Vento	13800	23	29141	132,51
6072	10	2022	14879	2	339	20221042391	RV184291827S	1	3	08/10/2022 16:09:51	08/10/2022 16:55:33	Interna-Não programada-Meio ambiente-Vento	13800	164	29141	124,91
6072	10	2022	14976	2	569	20221042395	SU11256815	1	3	08/10/2022 14:09:38	08/10/2022 21:09:00	Interna-Não programada-Meio ambiente-Descarga Atmosférica	220	1	3337	6,99
6072	10	2022	14934	30	103	20221042397	JT21219386	1	3	08/10/2022 14:09:44	09/10/2022 12:10:49	Interna-Não programada-Meio ambiente-Vento	220	1	7235	22,02
6072	10	2022	14962	1	151	20221042400	210036448	1	3	08/10/2022 14:10:59	08/10/2022 17:10:00	Interna-Não programada-Meio ambiente-Vento	220	1	15316	2,98
6072	10	2022	15740	1	420	20221042401	200224311	1	3	08/10/2022 14:11:13	08/10/2022 20:41:00	Interna-Não programada-Meio ambiente-Vento	220	1	51937	6,50
6072	10	2022	16482	1	577	20221042403	SH21159373	1	3	08/10/2022 14:11:44	08/10/2022 15:54:00	Interna-Não programada-Meio ambiente-Descarga Atmosférica	220	5	16960	8,52
6072	10	2022	14898	1	50	20221042404	EA21291838	1	3	08/10/2022 14:11:51	08/10/2022 23:10:00	Interna-Não programada-Meio ambiente-Descarga Atmosférica	220	1	12796	8,97
6072	10	2022	14889	32	34	20221042405	OU21161375	1	3	08/10/2022 14:11:59	08/10/2022 17:29:00	Interna-Não programada-Meio ambiente-Árvore ou Vegetação	220	1	21088	3,28
6072	10	2022	14939	2	469	20221042410	UC11269759	1	3	08/10/2022 14:13:01	08/10/2022 23:23:00	Interna-Não programada-Meio ambiente-Vento	220	2	13923	18,33
6072	10	2022	14924	1	306	20221042411	JA21062949	1	3	08/10/2022 14:13:04	08/10/2022 15:59:00	Interna-Não programada-Meio ambiente-Descarga Atmosférica	220	2	10198	3,53
6072	10	2022	14929	1	93	20221042419	IK21467418	1	3	08/10/2022 14:15:11	08/10/2022 15:47:00	Interna-Não programada-Meio ambiente-Descarga Atmosférica	220	1	19397	1,53
6072	10	2022	14986	1	379	20221042422	600002822	1	3	08/10/2022 14:15:29	08/10/2022 18:04:00	Interna-Não programada-Meio ambiente-Vento	220	1	2191	3,81
6072	10	2022	14912	30	73	20221042426	GT21048436	1	3	08/10/2022 14:16:23	08/10/2022 17:45:00	Interna-Não programada-Meio ambiente-Vento	220	2	6827	6,95
6072	10	2022	16481	1	574	20221042429	1200024464	1	3	08/10/2022 14:17:03	08/10/2022 19:38:31	Interna-Não programada-Meio ambiente-Vento	220	1	5677	5,36
6072	10	2022	14976	2	569	20221042430	SU11256770	1	3	08/10/2022 14:17:06	08/10/2022 20:04:00	Interna-Não programada-Meio ambiente-Descarga Atmosférica	220	1	3337	5,78
6072	10	2022	14862	1	20	20221042435	AA12068686	1	3	08/10/2022 14:14:52	08/10/2022 15:50:00	Interna-Não programada-Meio ambiente-Vento	13800	39	24273	61,84
6072	10	2022	14920	2	364	20221042440	IN21247256	1	3	08/10/2022 14:19:22	08/10/2022 20:42:00	Interna-Não programada-Meio ambiente-Descarga Atmosférica	220	1	14781	6,38
6072	10	2022	14971	4	421	20221042448	LZ11183958	1	3	08/10/2022 13:54:28	08/10/2022 15:22:00	Interna-Não programada-Meio ambiente-Vento	220	14	48500	20,42
6072	10	2022	15749	35	173	20221042454	CX12391851	1	3	08/10/2022 14:22:40	09/10/2022 00:51:00	Interna-Não programada-Meio ambiente-Descarga Atmosférica	34500	3	14959	31,42
6072	10	2022	15749	34	173	20221042455	SG12321973	1	3	08/10/2022 13:55:29	08/10/2022 17:06:00	Interna-Não programada-Meio ambiente-Vento	34500	6	14959	19,05
6072	10	2022	14923	1	85	20221042465	730048690	1	3	08/10/2022 14:26:20	08/10/2022 16:19:00	Interna-Não programada-Meio ambiente-Vento	220	1	33539	1,88
6072	10	2022	14988	2	181	20221042467	VI21203270	1	3	08/10/2022 14:26:49	08/10/2022 22:30:00	Interna-Não programada-Meio ambiente-Vento	220	1	4329	8,05
6072	10	2022	14881	2	30	20221042477	930032676	1	3	08/10/2022 14:28:35	09/10/2022 01:52:00	Interna-Não programada-Meio ambiente-Vento	220	1	12036	11,39
6072	10	2022	16484	32	570	20221042480	PU12306629	1	3	08/10/2022 14:12:08	09/10/2022 01:52:00	Interna-Não programada-Meio ambiente-Vento	34500	36	6743	419,92
6072	10	2022	14944	1	294	20221042487	MR21461981	1	3	08/10/2022 14:30:41	08/10/2022 17:08:00	Interna-Não programada-Meio ambiente-Vento	220	2	24361	5,24
6072	10	2022	15746	32	563	20221042495	MQ12197505	1	3	08/10/2022 14:31:16	09/10/2022 10:39:00	Interna-Não programada-Meio ambiente-Descarga Atmosférica	34500	9	10469	181,16
6072	10	2022	14947	1	132	20221042501	15029840	1	3	08/10/2022 14:33:44	08/10/2022 16:51:00	Interna-Não programada-Meio ambiente-Vento	220	1	13835	2,29
6072	10	2022	14921	2	8	20221042508	PU21110524	1	3	08/10/2022 14:35:01	08/10/2022 17:08:00	Interna-Não programada-Meio ambiente-Vento	220	1	12046	2,55
6072	10	2022	15740	2	420	20221042510	10017638974	1	3	08/10/2022 14:35:17	08/10/2022 17:46:00	Interna-Não programada-Meio ambiente-Vento	220	1	51937	3,18
6072	10	2022	14980	31	171	20221042512	SM21099585	1	3	08/10/2022 14:35:40	08/10/2022 21:31:00	Interna-Não programada-Meio ambiente-Descarga Atmosférica	220	4	13742	27,69
6072	10	2022	14940	2	241	20221042514	VA11149889	1	3	08/10/2022 14:12:37	08/10/2022 16:01:00	Interna-Não programada-Meio ambiente-Vento	220	204	110957	368,50
6072	10	2022	14942	4	233	20221042519	GN12045528	1	3	08/10/2022 13:59:54	08/10/2022 16:56:00	Interna-Não programada-Meio ambiente-Vento	13800	30	54281	88,05
6072	10	2022	14988	32	181	20221042521	VI12212267RE	1	3	08/10/2022 14:36:59	08/10/2022 17:27:00	Interna-Não programada-Meio ambiente-Descarga Atmosférica	34500	2	4329	5,67
6072	10	2022	14944	4	124	20221042527	150073410	1	3	08/10/2022 14:39:22	08/10/2022 18:32:00	Interna-Não programada-Meio ambiente-Vento	220	1	24361	3,88
6072	10	2022	16479	4	386	20221042535	10011235444	1	3	08/10/2022 14:41:26	09/10/2022 01:43:00	Interna-Não programada-Meio ambiente-Vento	220	1	55357	11,03
6072	10	2022	14961	1	190	20221042540	PI21168208	1	3	08/10/2022 14:42:24	08/10/2022 21:41:00	Interna-Não programada-Meio ambiente-Árvore ou Vegetação	220	1	40529	6,98
6072	10	2022	14962	2	311	20221042541	CO21079847	1	3	08/10/2022 14:42:31	08/10/2022 18:42:00	Interna-Não programada-Meio ambiente-Descarga Atmosférica	220	1	15316	3,99
6072	10	2022	15739	11	62	20221042544	13977568	1	3	08/10/2022 14:42:52	08/10/2022 18:17:00	Interna-Não programada-Meio ambiente-Vento	220	1	46815	

6072	10	2022	14978	35	216	20221042582	P112067431	1	3	08/10/2022 14:48:59	09/10/2022 05:02:00	Interna-Não programada-Meio ambiente-Vento	34500	13	9008	184,82
6072	10	2022	14947	4	132	20221042584	NR12000058	1	3	08/10/2022 14:49:19	08/10/2022 18:51:00	Interna-Não programada-Meio ambiente-Descarga Atmosférica	13800	2	13835	8,06
6072	10	2022	14982	1	489	20221042585	10032140531	1	3	08/10/2022 14:50:16	08/10/2022 16:10:00	Interna-Não programada-Meio ambiente-Vento	220	1	36347	1,33
6072	10	2022	14940	1	6	20221042591	VA11047010	1	3	08/10/2022 14:16:43	08/10/2022 19:13:00	Interna-Não programada-Meio ambiente-Vento	220	7	110957	34,57
6072	10	2022	14916	1	343	20221042592	MA11320540	1	3	08/10/2022 14:52:01	08/10/2022 19:50:16	Interna-Não programada-Meio ambiente-Vento	220	61	19436	303,22
6072	10	2022	14908	12	58	20221042596	15651940	1	3	08/10/2022 14:52:41	08/10/2022 16:45:00	Interna-Não programada-Meio ambiente-Vento	220	1	45099	1,87
6072	10	2022	14889	2	359	20221042597	IO12085164	1	3	08/10/2022 14:52:48	08/10/2022 17:39:00	Interna-Não programada-Meio ambiente-Vento	13800	11	21088	30,47
6072	10	2022	14913	1	73	20221042605	GT11000001	1	3	08/10/2022 14:46:19	08/10/2022 16:33:00	Interna-Não programada-Meio ambiente-Árvore ou Vegetação	220	43	16081	76,46
6072	10	2022	16479	11	386	20221042606	VA12089617	1	3	08/10/2022 14:13:28	08/10/2022 16:50:00	Interna-Não programada-Meio ambiente-Descarga Atmosférica	13800	477	55357	1244,44
6072	10	2022	14885	8	61	20221042608	10017177462	1	3	08/10/2022 14:55:10	08/10/2022 17:22:00	Interna-Não programada-Meio ambiente-Vento	220	1	35768	2,45
6072	10	2022	14971	5	421	20221042610	LZ11029351	1	3	08/10/2022 14:32:01	08/10/2022 16:20:00	Interna-Não programada-Meio ambiente-Vento	220	94	48500	169,17
6072	10	2022	14940	31	135	20221042611	SN21399513	1	3	08/10/2022 14:55:35	08/10/2022 17:47:00	Interna-Não programada-Meio ambiente-Vento	220	2	110957	5,71
6072	10	2022	14985	31	180	20221042614	10011104668	1	3	08/10/2022 14:56:05	08/10/2022 19:03:00	Interna-Não programada-Meio ambiente-Vento	220	1	24363	4,12
6072	10	2022	15749	34	173	20221042616	SG12371051	1	3	08/10/2022 14:29:37	08/10/2022 17:59:00	Interna-Não programada-Meio ambiente-Vento	34500	6	14959	20,94
6072	10	2022	14942	5	233	20221042620	16659533	1	3	08/10/2022 14:57:29	08/10/2022 17:40:00	Interna-Não programada-Meio ambiente-Vento	220	1	54281	2,71
6072	10	2022	14916	32	209	20221042623	SD21251255	1	3	08/10/2022 14:58:37	08/10/2022 19:59:00	Interna-Não programada-Meio ambiente-Descarga Atmosférica	220	1	19436	5,01
6072	10	2022	14985	3	180	20221042625	640042788	1	3	08/10/2022 14:59:14	08/10/2022 17:44:00	Interna-Não programada-Meio ambiente-Vento	220	1	24363	2,75
6072	10	2022	14916	31	209	20221042626	SD12262420	1	3	08/10/2022 14:59:17	09/10/2022 03:09:00	Interna-Não programada-Meio ambiente-Descarga Atmosférica	34500	2	19436	24,32
6072	10	2022	16485	31	576	20221042630	PU21228091	1	3	08/10/2022 15:00:41	08/10/2022 16:31:00	Interna-Não programada-Meio ambiente-Vento	220	1	5223	1,51
6072	10	2022	14940	1	38	20221042642	10014935161	1	3	08/10/2022 15:03:50	09/10/2022 08:36:00	Interna-Não programada-Meio ambiente-Vento	220	1	110957	17,54
6072	10	2022	14940	1	38	20221042648	DH11203793	1	3	08/10/2022 14:15:06	08/10/2022 22:10:00	Interna-Não programada-Meio ambiente-Vento	220	145	110957	1147,67
6072	10	2022	14873	2	18	20221042651	BA21152591	1	3	08/10/2022 15:05:31	09/10/2022 01:24:00	Interna-Não programada-Meio ambiente-Vento	220	1	6396	10,31
6072	10	2022	14964	3	156	20221042657	QI21107388	1	3	08/10/2022 15:06:12	08/10/2022 17:26:00	Interna-Não programada-Meio ambiente-Descarga Atmosférica	220	1	27742	2,33
6072	10	2022	14985	33	129	20221042665	NO21262795	1	3	08/10/2022 15:08:00	09/10/2022 09:43:00	Interna-Não programada-Meio ambiente-Vento	220	1	24363	18,58
6072	10	2022	14907	1	58	20221042666	17032910	1	3	08/10/2022 15:08:21	08/10/2022 17:40:00	Interna-Não programada-Meio ambiente-Vento	220	1	45872	2,53
6072	10	2022	15729	8	245	20221042671	RV12226308	1	3	08/10/2022 15:09:22	08/10/2022 22:12:00	Interna-Não programada-Meio ambiente-Vento	13800	3	15746	21,13
6072	10	2022	14917	1	123	20221042673	PS11195863	1	3	08/10/2022 15:09:41	08/10/2022 18:16:30	Interna-Não programada-Meio ambiente-Vento	220	10	6295	31,14
6072	10	2022	14937	17	5	20221042676	52274	1	3	08/10/2022 15:06:17	08/10/2022 15:24:35	Interna-Não programada-Meio ambiente-Vento	13800	7	33900	2,14
6072	10	2022	14863	17	5	20221042676	52274	1	3	08/10/2022 15:06:17	08/10/2022 15:12:14	Interna-Não programada-Meio ambiente-Vento	13800	184	87499	18,25
6072	10	2022	14863	17	5	20221042676	52274	1	3	08/10/2022 15:06:17	08/10/2022 15:15:40	Interna-Não programada-Meio ambiente-Vento	13800	388	87499	60,68
6072	10	2022	14863	17	5	20221042676	52274	1	3	08/10/2022 15:06:17	08/10/2022 15:20:38	Interna-Não programada-Meio ambiente-Vento	13800	518	87499	123,89
6072	10	2022	14863	17	5	20221042676	52274	1	3	08/10/2022 15:06:17	08/10/2022 15:24:35	Interna-Não programada-Meio ambiente-Vento	13800	596	87499	181,78
6072	10	2022	14863	16	5	20221042676	52274	1	3	08/10/2022 15:56:11	08/10/2022 16:43:21	Interna-Não programada-Meio ambiente-Vento	13800	1074	87499	844,28
6072	10	2022	14863	17	5	20221042676	52274	1	3	08/10/2022 15:56:42	08/10/2022 16:29:26	Interna-Não programada-Meio ambiente-Vento	13800	231	87499	126,02
6072	10	2022	14863	17	5	20221042676	52274	1	3	08/10/2022 16:39:09	08/10/2022 18:09:12	Interna-Não programada-Meio ambiente-Vento	13800	518	87499	777,43
6072	10	2022	16479	2	386	20221042678	NI11183776	1	3	08/10/2022 14:42:52	08/10/2022 17:21:00	Interna-Não programada-Meio ambiente-Vento	220	140	55357	368,98
6072	10	2022	15744	3	103	20221042683	JT11083514	1	3	08/10/2022 15:11:30	09/10/2022 08:57:00	Interna-Não programada-Meio ambiente-Vento	220	1	24679	17,76
6072	10	2022	14873	2	456	20221042689	NQ12281633	1	3	08/10/2022 15:12:07	08/10/2022 19:22:00	Interna-Não programada-Meio ambiente-Descarga Atmosférica	13800	3	6396	12,49
6072	10	2022	14938	2	105	20221042690	JR11165396	1	3	08/10/2022 14:28:40	08/10/2022 16:35:00	Interna-Não programada-Meio ambiente-Vento	220	80	13895	168,44
6072	10	2022	15746	1	396	20221042693	NA12091687	1	3	08/10/2022 15:13:18	08/10/2022 17:39:00	Interna-Não programada-Meio ambiente-Vento	13800	1	10469	2,43
6072	10	2022	14947	3	132	20221042694	NR11323329	1	3	08/10/2022 18:11:00	08/10/2022 19:14:21	Interna-Não programada-Meio ambiente-Vento	220	104	13835	109,81
6072	10	2022	14896	1	44	20221042697	470003420	1	3	08/10/2022 15:14:02	08/10/2022 15:48:00	Interna-Não programada-Meio ambiente-Vento	220	1	4349	0,57
6072	10	2022	14962	32	151	20221042699	PK12060875	1	3	08/10/2022 15:14:13	08/10/2022 22:12:00	Interna-Não programada-Meio ambiente-Vento	34500	6	15316	41,78
6072	10	2022	14909	20	58	20221042704	GN11161129	1	3	08/10/2022 14:50:54	08/10/2022 17:23:09	Interna-Não programada-Meio ambiente-Vento	220	97	39630	246,14
6072	10	2022	14989	1	80	20221042705	IN11092659	1	3	08/10/2022 15:15:25	08/10/2022 17:11:00	Interna-Não programada-Meio ambiente-Vento	220	4	24280	7,71
6072	10	2022	14885	9	61	20221042707	10295896	1	3	08/10/2022 15:15:31	08/10/2022 16:45:00	Interna-Não programada-Meio ambiente-Vento	220	1	35768	1,49
6072	10	2022	14930	4	374	20221042708	10031764086	1	3	08/10/2022 15:15:58	08/10/2022 16:36:00	Interna-Não programada-Meio ambiente-Vento	220	1	54841	1,33
6072	10	2022	14920	2	334	20221042716	10034955125	1	3	08/10/2022 15:17:29	08/10/2022 20:00:20	Interna-Não programada-Meio ambiente-Vento	220	1	14781	4,71
6072	10	2022	14940	4	38	20221042717	LZ12000174LD	1	3	08/10/2022 14:25:13	08/10/2022 18:53:45	Interna-Não programada-Meio ambiente-Vento	13800	305	110957	1365,04
6072	10	2022	14940	4	38	20221042717	LZ12000174LD	1	3	08/10/2022 18:48:35	08/10/2022 18:53:45	Interna-Não programada-Meio ambiente-Vento	13800	1706	110957	146,91
6072	10	2022	16478	1	466	20221042719	GA12000044	1	3	08/10/2022 15:17:44	08/10/2022 17:17:00	Interna-Não programada-Meio ambiente-Descarga Atmosférica	13800	1	8820	1,99
6072	10	2022	16491	1	348	20221042722	2330000656	1	3	08/10/2022 15:18:18	08/10/2022 19:40:00	Interna-Não programada-Meio ambiente-Vento	220	1	17888	4,36
6072	10	2022	14881	2	30	20221042735	CP12200875	1	3	08/10/2022 15:06:00	09/10/2022 10:06:00	Interna-Não programada-Meio ambiente-Vento	13800	10	12036	190,00
6072	10	2022	15739	12	62	20221042736	GN31219080	1	3	08/10/2022 15:22:08	08/10/2022 17:49:00	Interna-Não programada-Meio ambiente-Vento	220	1	46815	2,45
6072	10	2022	14881	32	30	20221042741	CP21158369	1	3	09/10/2022 14:40:48	09/10/2022 18:37:06	Interna-Não programada-Meio ambiente-Vento	220	1	12036	3,94
6072	10	2022	14934	1	144	20221042744	DP11380356	1	3	08/10/2022 15:23:16	09/10/2022 06:54:00	Interna-Não programada-Meio ambiente-Descarga Atmosférica	220	14	7235	217,17
6072	10	2022	14956	1	242	20221042746	SU21184160	1	3	08/10/2022 15:23:23	09/10/2022 08:23:00	Interna-Não programada-Meio ambiente-Descarga Atmosférica	220	2	33108	33,99
6072	10	2022	14978	32	216	20221042747	JL21255103	1	3	08/10/2022 15:23:43	08/10/2022 19:41:00	Interna-Não programada-Meio ambiente-Vento	220	1	9008	4,29
6072	10	2022	14940	2	241	20221042748	VA11067694	1	3	08/10/2022 15:16:56	09/10/2022 10:55:00	Interna-Não programada-Meio ambiente-Descarga Atmosférica	220	100	110957	1963,44
6072	10	2022	15745	7	103	20221042750	JT12219503	1	3	08/10/2022 15:24:22	08/10/2022 18:39:00	Interna-Não programada-Meio ambiente-Vento	13800	4	21048	12,98
6072	10	2022	14886	2	326	20221042753	CR21101012	1	3	08/10/2022 15:24:47	08/10/2022 22:16:00	Interna-Não programada-Meio ambiente-Vento	220	1	5605	6,85
6072	10	2022	14940	4	38	20221042764	LZ12084532	1	3	08/10/2022 14:53:55	08/10/2022 22:41:00	Interna-Não programada-Meio ambiente-Vento				

6072	10	2022	16489	4	32	20221042792	10002406495	1	3	08/10/2022 15:33:56	08/10/2022 18:25:00	Interna-Não programada-Meio ambiente-Vento	220	1	10681	2,85
6072	10	2022	14925	1	88	20221042794	IB12000035	1	3	08/10/2022 15:34:09	08/10/2022 16:55:00	Interna-Não programada-Meio ambiente-Descarga Atmosférica	13800	62	18940	83,54
6072	10	2022	14971	5	421	20221042795	LZ11041514	1	3	08/10/2022 15:09:29	08/10/2022 23:22:00	Interna-Não programada-Meio ambiente-Descarga Atmosférica	220	19	48500	155,96
6072	10	2022	14920	1	333	20221042796	IN21244941	1	3	08/10/2022 15:35:04	08/10/2022 18:20:00	Interna-Não programada-Meio ambiente-Descarga Atmosférica	220	2	14781	5,50
6072	10	2022	14951	1	228	20221042809	PB11060334	1	3	08/10/2022 15:36:45	08/10/2022 18:40:00	Interna-Não programada-Meio ambiente-Vento	220	31	15038	94,68
6072	10	2022	14978	35	216	20221042810	PI21248249	1	3	08/10/2022 15:37:06	09/10/2022 11:51:00	Interna-Não programada-Meio ambiente-Vento	220	2	9008	40,46
6072	10	2022	14916	33	76	20221042817	MA21315171	1	3	08/10/2022 15:38:07	09/10/2022 03:28:00	Interna-Não programada-Meio ambiente-Descarga Atmosférica	220	1	19436	11,83
6072	10	2022	14918	33	1	20221042819	AQ10408125	1	3	08/10/2022 15:33:31	08/10/2022 20:30:14	Interna-Não programada-Meio ambiente-Vento	34500	3	33935	14,84
6072	10	2022	14918	33	1	20221042819	AQ10408125	1	3	08/10/2022 15:33:31	09/10/2022 10:56:51	Interna-Não programada-Meio ambiente-Vento	34500	10	33935	193,89
6072	10	2022	14918	1	429	20221042819	AQ10408125	1	3	08/10/2022 15:33:31	08/10/2022 19:54:31	Interna-Não programada-Meio ambiente-Vento	34500	96	33935	417,60
6072	10	2022	14918	33	1	20221042819	AQ10408125	1	3	08/10/2022 15:33:31	08/10/2022 20:30:50	Interna-Não programada-Meio ambiente-Vento	34500	103	33935	510,39
6072	10	2022	14918	1	111	20221042819	AQ10408125	1	3	08/10/2022 15:33:31	08/10/2022 20:30:50	Interna-Não programada-Meio ambiente-Vento	34500	123	33935	609,50
6072	10	2022	14918	1	111	20221042819	AQ10408125	1	3	08/10/2022 15:33:31	08/10/2022 19:50:29	Interna-Não programada-Meio ambiente-Vento	34500	450	33935	1927,25
6072	10	2022	14918	2	429	20221042819	AQ10408125	1	3	08/10/2022 15:33:31	08/10/2022 19:54:31	Interna-Não programada-Meio ambiente-Vento	34500	548	33935	2383,80
6072	10	2022	14918	33	1	20221042819	AQ10408125	1	3	08/10/2022 22:20:54	09/10/2022 08:27:39	Interna-Não programada-Meio ambiente-Vento	34500	3	33935	30,34
6072	10	2022	14918	33	1	20221042819	AQ10408125	1	3	08/10/2022 22:20:54	09/10/2022 09:56:23	Interna-Não programada-Meio ambiente-Vento	34500	103	33935	1193,91
6072	10	2022	14918	1	111	20221042819	AQ10408125	1	3	08/10/2022 22:20:54	09/10/2022 01:17:17	Interna-Não programada-Meio ambiente-Vento	34500	123	33935	361,59
6072	10	2022	14918	1	429	20221042819	AQ10408125	1	3	09/10/2022 12:00:21	09/10/2022 12:00:21	Interna-Não programada-Meio ambiente-Vento	34500	96	33935	8,35
6072	10	2022	14963	33	152	20221042827	FO12145300	1	3	08/10/2022 13:31:12	08/10/2022 22:04:00	Interna-Não programada-Meio ambiente-Vento	34500	13	27731	111,11
6072	10	2022	14907	6	58	20221042841	SW11158567	1	3	08/10/2022 15:15:01	08/10/2022 17:22:00	Interna-Não programada-Meio ambiente-Vento	220	122	45872	258,20
6072	10	2022	15745	7	103	20221042843	290120251	1	3	08/10/2022 15:42:35	09/10/2022 02:11:00	Interna-Não programada-Meio ambiente-Vento	220	1	21048	10,47
6072	10	2022	14940	2	38	20221042845	DH11346149	1	3	08/10/2022 15:42:52	08/10/2022 19:42:00	Interna-Não programada-Meio ambiente-Vento	220	104	110957	501,16
6072	10	2022	14894	2	40	20221042852	CB12382397	1	3	08/10/2022 15:40:55	08/10/2022 17:57:00	Interna-Não programada-Meio ambiente-Vento	13800	34	18476	77,11
6072	10	2022	16476	9	453	20221042856	10004066969	1	3	08/10/2022 15:44:23	08/10/2022 18:46:00	Interna-Não programada-Meio ambiente-Vento	220	1	34028	3,03
6072	10	2022	14934	2	407	20221042861	SK21191150	1	3	08/10/2022 15:44:51	10/10/2022 01:30:00	Interna-Não programada-Meio ambiente-Vento	220	1	7235	33,75
6072	10	2022	14934	2	407	20221042861	SK21191150	1	3	09/10/2022 23:37:37	10/10/2022 15:43:53	Interna-Não programada-Meio ambiente-Vento	220	4	7235	64,42
6072	10	2022	14877	1	387	20221042865	JR184269927S	1	3	08/10/2022 15:41:51	09/10/2022 20:07:00	Interna-Não programada-Meio ambiente-Vento	13800	38	7540	1079,93
6072	10	2022	14904	32	283	20221042867	TE21328396	1	3	08/10/2022 15:46:49	08/10/2022 21:34:00	Interna-Não programada-Meio ambiente-Vento	220	1	11750	5,79
6072	10	2022	14931	3	98	20221042877	IT12000240	1	3	08/10/2022 15:48:15	08/10/2022 20:19:00	Interna-Não programada-Meio ambiente-Descarga Atmosférica	13800	3	19592	13,54
6072	10	2022	14958	3	146	20221042879	60041651	1	3	08/10/2022 15:48:29	08/10/2022 20:04:00	Interna-Não programada-Meio ambiente-Vento	220	1	11738	4,26
6072	10	2022	14973	33	133	20221042881	NM21172918	1	3	08/10/2022 15:48:52	08/10/2022 20:44:00	Interna-Não programada-Meio ambiente-Descarga Atmosférica	220	1	12138	4,92
6072	10	2022	14918	31	123	20221042886	ND12392238	1	3	08/10/2022 15:39:04	08/10/2022 17:58:00	Interna-Não programada-Meio ambiente-Vento	34500	146	33935	338,07
6072	10	2022	14978	1	216	20221042887	JL12218396	1	3	08/10/2022 15:49:59	08/10/2022 19:19:00	Interna-Não programada-Meio ambiente-Descarga Atmosférica	13800	6	9008	20,90
6072	10	2022	14930	35	374	20221042891	FA21312200	1	3	08/10/2022 15:50:23	08/10/2022 20:15:00	Interna-Não programada-Meio ambiente-Vento	220	1	54841	4,41
6072	10	2022	14894	33	40	20221042901	CB12215044	1	3	08/10/2022 15:37:19	08/10/2022 19:05:00	Interna-Não programada-Meio ambiente-Vento	34500	25	18476	86,53
6072	10	2022	14956	35	261	20221042902	MY12332634RE	1	3	08/10/2022 15:51:55	09/10/2022 17:21:00	Interna-Não programada-Meio ambiente-Descarga Atmosférica	34500	7	33108	178,39
6072	10	2022	14908	12	58	20221042909	10017697539	1	3	08/10/2022 15:54:03	08/10/2022 17:39:00	Interna-Não programada-Meio ambiente-Vento	220	1	45099	1,75
6072	10	2022	14973	2	163	20221042925	RB21242388	1	3	08/10/2022 15:55:25	08/10/2022 18:37:00	Interna-Não programada-Meio ambiente-Descarga Atmosférica	220	1	12138	2,69
6072	10	2022	14940	3	241	20221042927	VA11149796	1	3	08/10/2022 15:36:00	08/10/2022 22:17:00	Interna-Não programada-Meio ambiente-Descarga Atmosférica	220	46	110957	307,43
6072	10	2022	14889	30	34	20221042930	CT21286878	1	3	08/10/2022 15:56:05	08/10/2022 16:18:00	Interna-Não programada-Meio ambiente-Descarga Atmosférica	220	1	21088	0,37
6072	10	2022	16491	1	348	20221042932	SL32145812	1	3	08/10/2022 15:56:46	08/10/2022 20:21:21	Interna-Não programada-Meio ambiente-Vento	13800	3	17888	13,23
6072	10	2022	14930	35	374	20221042939	VB11270069	1	3	08/10/2022 15:58:59	08/10/2022 17:49:00	Interna-Não programada-Meio ambiente-Vento	220	4	54841	7,33
6072	10	2022	14879	2	370	20221042941	IJ21078967	1	3	08/10/2022 15:59:05	08/10/2022 22:31:00	Interna-Não programada-Meio ambiente-Descarga Atmosférica	220	2	29141	13,06
6072	10	2022	14931	2	98	20221042942	IT21309799	1	3	08/10/2022 15:57:43	08/10/2022 16:31:00	Interna-Não programada-Meio ambiente-Descarga Atmosférica	220	1	19592	0,55
6072	10	2022	14939	1	112	20221042943	MQ11051084	1	3	08/10/2022 15:59:54	08/10/2022 21:45:49	Interna-Não programada-Meio ambiente-Vento	220	136	13923	784,08
6072	10	2022	14978	32	216	20221042946	JL21332966	1	3	08/10/2022 16:00:22	08/10/2022 19:06:00	Interna-Não programada-Meio ambiente-Vento	220	4	9008	12,38
6072	10	2022	14898	1	50	20221042948	10019261800	1	3	08/10/2022 16:00:37	08/10/2022 23:55:00	Interna-Não programada-Meio ambiente-Vento	220	1	12796	7,91
6072	10	2022	14943	3	197	20221042949	IH21135613	1	3	08/10/2022 16:00:39	08/10/2022 23:42:00	Interna-Não programada-Meio ambiente-Descarga Atmosférica	220	2	14310	15,38
6072	10	2022	14978	31	216	20221042954	TL21204651	1	3	08/10/2022 16:01:51	08/10/2022 21:29:00	Interna-Não programada-Meio ambiente-Vento	220	1	9008	5,45
6072	10	2022	14970	4	160	20221042956	RV12222616	1	3	08/10/2022 15:51:26	08/10/2022 21:59:00	Interna-Não programada-Meio ambiente-Vento	13800	15	31033	91,89
6072	10	2022	14971	4	421	20221042961	120417108	1	3	08/10/2022 16:03:03	10/10/2022 09:16:00	Interna-Não programada-Meio ambiente-Vento	220	1	48500	41,22
6072	10	2022	16479	10	386	20221042964	VA11192850	1	3	08/10/2022 15:32:11	08/10/2022 17:26:00	Interna-Não programada-Meio ambiente-Descarga Atmosférica	220	157	55357	297,82
6072	10	2022	14943	3	197	20221042965	IH18437773TS	1	3	08/10/2022 15:28:45	08/10/2022 20:14:00	Interna-Não programada-Meio ambiente-Descarga Atmosférica	13800	55	14310	261,48
6072	10	2022	14980	1	171	20221042970	SM21290265	1	3	08/10/2022 16:03:52	08/10/2022 23:11:00	Interna-Não programada-Meio ambiente-Vento	220	1	13742	7,12
6072	10	2022	14896	2	524	20221042972	SQ12231523RE	1	3	08/10/2022 15:57:55	08/10/2022 19:10:00	Interna-Não programada-Meio ambiente-Descarga Atmosférica	13800	65	4349	208,09
6072	10	2022	14971	5	421	20221042975	LZ11128818	1	3	08/10/2022 15:16:06	09/10/2022 00:24:00	Interna-Não programada-Meio ambiente-Árvore ou Vegetação	220	27	48500	246,56
6072	10	2022	14923	1	85											

6072	10	2022	15728	1	397	20221043059	SQ32074824	1	3	08/10/2022 16:15:15	09/10/2022 08:00:00	Interna-Não programada-Meio ambiente-Descarga Atmosférica	13800	12	2516	188,95
6072	10	2022	14920	1	96	20221043062	TQ12250778	1	3	08/10/2022 16:22:25	08/10/2022 23:31:00	Interna-Não programada-Meio ambiente-Descarga Atmosférica	13800	47	14781	335,72
6072	10	2022	15734	35	347	20221043069	KR10413345	1	3	08/10/2022 16:22:13	08/10/2022 16:25:39	Interna-Não programada-Meio ambiente-Vento	34500	5	2555	0,29
6072	10	2022	15734	35	347	20221043069	KR10413345	1	3	08/10/2022 16:22:13	10/10/2022 04:42:07	Interna-Não programada-Meio ambiente-Vento	34500	13	2555	472,31
6072	10	2022	15734	35	347	20221043069	KR10413345	1	3	08/10/2022 16:22:13	09/10/2022 21:30:13	Interna-Não programada-Meio ambiente-Vento	34500	32	2555	932,27
6072	10	2022	15734	35	347	20221043069	KR10413345	1	3	09/10/2022 13:08:41	10/10/2022 04:34:05	Interna-Não programada-Meio ambiente-Vento	34500	1	2555	15,42
6072	10	2022	15747	3	148	20221043070	10000097886	1	3	08/10/2022 16:25:31	08/10/2022 20:26:00	Interna-Não programada-Meio ambiente-Vento	220	1	14936	4,01
6072	10	2022	14861	1	345	20221043071	BG12222481	1	3	08/10/2022 16:25:48	09/10/2022 11:06:42	Interna-Não programada-Meio ambiente-Vento	13800	1	5017	18,68
6072	10	2022	14861	1	345	20221043071	BG12222481	1	3	08/10/2022 16:25:48	09/10/2022 08:47:30	Interna-Não programada-Meio ambiente-Vento	13800	16	5017	261,79
6072	10	2022	14987	1	372	20221043078	LZ12330555LD	1	3	09/10/2022 15:04:01	09/10/2022 15:04:15	Interna-Não programada-Meio ambiente-Descarga Atmosférica	13800	1	17906	0,22
6072	10	2022	14920	2	334	20221043081	NV21275161	1	3	08/10/2022 16:28:27	08/10/2022 21:42:00	Interna-Não programada-Meio ambiente-Vento	220	2	14781	10,45
6072	10	2022	14941	1	92	20221043086	IU12142832	1	3	08/10/2022 16:30:06	08/10/2022 21:00:00	Interna-Não programada-Meio ambiente-Descarga Atmosférica	13800	4	7583	17,99
6072	10	2022	16494	31	583	20221043087	NQ21254539	1	3	08/10/2022 16:30:34	09/10/2022 00:46:00	Interna-Não programada-Meio ambiente-Descarga Atmosférica	220	1	17524	8,26
6072	10	2022	15749	34	173	20221043088	SG21145518	1	3	08/10/2022 16:30:39	08/10/2022 23:11:00	Interna-Não programada-Meio ambiente-Descarga Atmosférica	220	1	14959	6,67
6072	10	2022	14925	1	88	20221043098	GS21124352	1	3	08/10/2022 16:14:16	08/10/2022 18:48:00	Interna-Não programada-Meio ambiente-Descarga Atmosférica	220	1	18940	2,56
6072	10	2022	14907	1	58	20221043106	15507816	1	3	08/10/2022 16:35:18	08/10/2022 18:16:00	Interna-Não programada-Meio ambiente-Vento	220	1	45872	1,68
6072	10	2022	15740	1	420	20221043108	10011423640	1	3	08/10/2022 16:35:46	08/10/2022 21:13:00	Interna-Não programada-Meio ambiente-Vento	220	1	51937	4,62
6072	10	2022	15729	7	245	20221043118	RV11361004	1	3	08/10/2022 16:37:50	09/10/2022 12:18:21	Interna-Não programada-Meio ambiente-Vento	220	12	15746	236,10
6072	10	2022	15746	32	563	20221043125	NA12294705	1	3	08/10/2022 16:39:13	09/10/2022 07:58:00	Interna-Não programada-Meio ambiente-Vento	34500	2	10469	30,63
6072	10	2022	14913	3	73	20221043130	140055526	1	3	08/10/2022 16:40:42	08/10/2022 18:42:00	Interna-Não programada-Meio ambiente-Vento	220	1	16081	2,02
6072	10	2022	14863	18	5	20221043131	10009266869	1	3	08/10/2022 16:41:08	08/10/2022 21:54:00	Interna-Não programada-Meio ambiente-Vento	220	1	87499	5,21
6072	10	2022	14940	4	38	20221043133	DH11183867	1	3	08/10/2022 16:25:13	08/10/2022 20:42:00	Interna-Não programada-Meio ambiente-Vento	220	78	110957	333,82
6072	10	2022	15734	36	347	20221043135	KR21336015	1	3	08/10/2022 16:42:35	09/10/2022 11:18:00	Interna-Não programada-Meio ambiente-Vento	220	1	2555	18,59
6072	10	2022	16494	31	583	20221043137	NQ21139055	1	3	08/10/2022 16:42:56	09/10/2022 11:10:00	Interna-Não programada-Meio ambiente-Vento	220	1	17524	18,45
6072	10	2022	14988	1	313	20221043139	PK21189871	1	3	08/10/2022 16:43:10	08/10/2022 19:18:26	Interna-Não programada-Meio ambiente-Vento	220	1	4329	2,59
6072	10	2022	15746	1	563	20221043140	MH11357672	1	3	08/10/2022 16:43:36	08/10/2022 21:37:00	Interna-Não programada-Meio ambiente-Descarga Atmosférica	220	2	10469	9,78
6072	10	2022	14979	3	202	20221043169	SL21132260	1	3	08/10/2022 16:44:41	09/10/2022 09:58:00	Interna-Não programada-Meio ambiente-Vento	220	3	17763	51,67
6072	10	2022	15733	1	43	20221043170	KR12404430	1	3	08/10/2022 16:44:44	09/10/2022 23:09:00	Interna-Não programada-Meio ambiente-Vento	13800	13	17858	395,26
6072	10	2022	14963	31	47	20221043172	SE21150511	1	3	08/10/2022 16:45:13	08/10/2022 20:45:00	Interna-Não programada-Meio ambiente-Vento	220	1	27731	4,00
6072	10	2022	14978	35	216	20221043180	TL12261920	1	3	08/10/2022 17:13:52	08/10/2022 20:33:00	Interna-Não programada-Meio ambiente-Vento	34500	3	9008	9,96
6072	10	2022	14989	1	80	20221043181	BR21030068	1	3	08/10/2022 16:46:22	08/10/2022 19:37:00	Interna-Não programada-Meio ambiente-Descarga Atmosférica	220	1	24280	2,84
6072	10	2022	14863	3	5	20221043184	AN11000028	1	3	08/10/2022 16:46:11	08/10/2022 17:38:00	Interna-Não programada-Meio ambiente-Vento	220	83	87499	71,68
6072	10	2022	14943	3	197	20221043186	IH11348080	1	3	08/10/2022 16:47:04	09/10/2022 01:03:00	Interna-Não programada-Meio ambiente-Descarga Atmosférica	220	1	14310	8,27
6072	10	2022	14918	32	123	20221043188	IA12060874	1	3	08/10/2022 16:23:40	08/10/2022 18:17:38	Interna-Não programada-Meio ambiente-Vento	34500	44	33935	83,58
6072	10	2022	15749	35	173	20221043191	HL12380749	1	3	08/10/2022 16:47:45	08/10/2022 18:58:00	Interna-Não programada-Meio ambiente-Vento	34500	12	14959	26,05
6072	10	2022	15733	33	347	20221043195	3470434	1	3	08/10/2022 16:46:01	09/10/2022 16:16:37	Interna-Não programada-Meio ambiente-Vento	34500	2	17858	47,02
6072	10	2022	15733	33	347	20221043195	3470434	1	3	08/10/2022 16:46:01	09/10/2022 16:16:38	Interna-Não programada-Meio ambiente-Vento	34500	3	17858	70,53
6072	10	2022	15733	33	347	20221043195	3470434	1	3	08/10/2022 16:46:01	09/10/2022 09:54:29	Interna-Não programada-Meio ambiente-Vento	34500	9	17858	154,27
6072	10	2022	15733	33	347	20221043195	3470434	1	3	08/10/2022 16:46:01	09/10/2022 09:13:18	Interna-Não programada-Meio ambiente-Vento	34500	10	17858	164,55
6072	10	2022	15733	33	347	20221043195	3470434	1	3	09/10/2022 14:39:30	09/10/2022 14:52:14	Interna-Não programada-Meio ambiente-Vento	34500	19	17858	4,03
6072	10	2022	16491	2	348	20221043197	AC12304583	1	3	08/10/2022 20:49:21	08/10/2022 20:49:00	Interna-Não programada-Meio ambiente-Vento	13800	2	17888	7,99
6072	10	2022	14862	1	20	20221043204	AA12000008	1	3	08/10/2022 16:44:53	09/10/2022 22:46:57	Interna-Não programada-Meio ambiente-Vento	13800	1	24273	30,03
6072	10	2022	14862	1	20	20221043204	AA12000008	1	3	08/10/2022 16:44:53	08/10/2022 22:06:15	Interna-Não programada-Meio ambiente-Vento	13800	1	24273	5,36
6072	10	2022	14862	1	20	20221043204	AA12000008	1	3	08/10/2022 16:44:53	09/10/2022 22:56:24	Interna-Não programada-Meio ambiente-Vento	13800	1	24273	30,19
6072	10	2022	14862	1	20	20221043204	AA12000008	1	3	08/10/2022 16:44:53	08/10/2022 23:51:51	Interna-Não programada-Meio ambiente-Vento	13800	2	24273	14,23
6072	10	2022	14862	1	20	20221043204	AA12000008	1	3	08/10/2022 16:44:53	08/10/2022 21:22:53	Interna-Não programada-Meio ambiente-Vento	13800	3	24273	13,90
6072	10	2022	14862	1	20	20221043204	AA12000008	1	3	08/10/2022 16:44:53	09/10/2022 14:18:59	Interna-Não programada-Meio ambiente-Vento	13800	5	24273	107,84
6072	10	2022	14862	1	20	20221043204	AA12000008	1	3	08/10/2022 16:44:53	08/10/2022 19:08:32	Interna-Não programada-Meio ambiente-Vento	13800	68	24273	162,80
6072	10	2022	14862	1	20	20221043204	AA12000008	1	3	08/10/2022 23:51:52	09/10/2022 14:18:59	Interna-Não programada-Meio ambiente-Vento	13800	1	24273	14,45
6072	10	2022	14862	1	20	20221043204	AA12000008	1	3	08/10/2022 23:51:52	09/10/2022 01:01:48	Interna-Não programada-Meio ambiente-Vento	13800	2	24273	2,33
6072	10	2022	14982	4	489	20221043206	CN12108022	1	3	08/10/2022 16:32:29	08/10/2022 17:39:00	Interna-Não programada-Meio ambiente-Vento	13800	123	36347	136,36
6072	10	2022	15748	1	470	20221043207	OZ18462810TS	1	3	08/10/2022 16:52:16	08/10/2022 19:34:00	Interna-Não programada-Meio ambiente-Vento	13800	83	11891	223,73
6072	10	2022	14875	1	24	20221043208	BM12253664	1	3	08/10/2022 16:47:30	08/10/2022 19:45:01	Interna-Não programada-Meio ambiente-Descarga Atmosférica	13800	11	5476	32,54
6072	10	2022	14988	2	497	20221043213	EA21328987	1	3	08/10/2022 16:53:56	09/10/2022 03:34:00	Interna-Não programada-Meio ambiente-Descarga Atmosférica	220	1	4329	10,67
6072	10	2022	16479	10	386	20221043214	VA11162850	1	3	08/10/2022 15:31:00	09/10/2022 00:28:00	Interna-Não programada-Meio ambiente-Vento	220	175	55357	1566,25
6072	10	2022	15749	35	173	20221043223	CX21164846	1	3	08/10/2022 16:57:34	08/10/2022 21:27:00	Interna-Não programada-Meio ambiente-Descarga Atmosférica	220	2	14959	8,98
6072	10	2022	14894	2	204	20221043226	PV18440664TS	1	3	08/10/2022 16:27:03	08/10/2022 21:21:17	Interna-Não programada-Meio ambiente-Árvore ou Vegetação	13800	69	18476	338,37
6072	10	2022	14894	2	204	20221043226	PV18440664TS	1	3	08/10/2022 16:27:03	09/10/2022 20:00:00	Interna-Não programada-Meio ambiente-Árvore ou Vegetação	13800	283	18476	7796,41
6072	10	2022	14894	2	204	20221043226	PV18440664TS	1	3	08/10/2022 23:34:50	09/10/2022 23:33:00	Interna-Não programada-Meio ambiente-Árvore ou Vegetação	13800	1	18476	23,97
6072	10	2022	14894	2	204	20221043226	PV18440664TS	1	3	08/10/2022 23:34:50	09/10/2022 19:46:53	Interna-Não programada-Meio ambiente-Árvore ou Vegetação	13800	16	18476	323,21
6072	10	2022	14894	2	204	20221043226	PV18440664TS	1	3	08/10/2022 23:34:50	09/10/2022 08:01:29	Interna-Não programada-Meio ambiente-Árvore ou Vegetação	13800	52	18476	439,10
6072	10	2022	14894	2	204	20221043226	PV18440664TS	1	3	09/10/2022 10:24:14	09/10/2022 19:46:53	Interna-Não program				

6072	10	2022	14985	33	129	20221043270	NQ21232367	1	3	08/10/2022 17:07:20	09/10/2022 10:59:00	Interna-Não programada-Meio ambiente-Vento	220	2	24363	35,72
6072	10	2022	14858	2	373	20221043279	4830465270	1	3	08/10/2022 17:09:15	08/10/2022 18:32:00	Interna-Não programada-Meio ambiente-Vento	220	1	67617	1,38
6072	10	2022	14962	1	311	20221043281	MI21293029	1	3	08/10/2022 17:09:20	08/10/2022 20:22:00	Interna-Não programada-Meio ambiente-Descarga Atmosférica	220	1	15316	3,21
6072	10	2022	14916	32	209	20221043282	SD21252654	1	3	08/10/2022 17:09:33	09/10/2022 05:42:00	Interna-Não programada-Meio ambiente-Vento	220	1	19436	12,54
6072	10	2022	15733	2	43	20221043285	1060047394	1	3	08/10/2022 17:10:58	10/10/2022 00:32:00	Interna-Não programada-Meio ambiente-Vento	220	1	17858	31,35
6072	10	2022	14918	32	1	20221043287	SA12211553	1	3	08/10/2022 17:11:55	08/10/2022 19:06:00	Interna-Não programada-Meio ambiente-Descarga Atmosférica	34500	93	33935	176,83
6072	10	2022	14862	1	20	20221043288	AA18418565TS	1	3	08/10/2022 17:12:34	09/10/2022 09:37:42	Interna-Não programada-Meio ambiente-Árvore ou Vegetação	13800	4	24273	65,68
6072	10	2022	14862	1	20	20221043288	AA18418565TS	1	3	08/10/2022 17:12:34	10/10/2022 07:15:33	Interna-Não programada-Meio ambiente-Árvore ou Vegetação	13800	10	24273	380,50
6072	10	2022	14862	1	20	20221043288	AA18418565TS	1	3	08/10/2022 17:12:34	09/10/2022 13:37:54	Interna-Não programada-Meio ambiente-Árvore ou Vegetação	13800	38	24273	776,04
6072	10	2022	14862	1	20	20221043288	AA18418565TS	1	3	08/10/2022 21:15:01	09/10/2022 13:37:54	Interna-Não programada-Meio ambiente-Árvore ou Vegetação	13800	1	24273	16,38
6072	10	2022	14921	1	169	20221043289	RV21306537	1	3	08/10/2022 17:12:36	08/10/2022 22:49:00	Interna-Não programada-Meio ambiente-Vento	220	1	12046	5,61
6072	10	2022	16485	31	576	20221043291	PU12388915	1	3	08/10/2022 17:13:16	08/10/2022 21:55:00	Interna-Não programada-Meio ambiente-Vento	34500	3	5223	14,09
6072	10	2022	15732	32	36	20221043292	SV12202383	1	3	08/10/2022 16:46:56	08/10/2022 18:57:00	Interna-Não programada-Meio ambiente-Descarga Atmosférica	34500	19	15873	41,19
6072	10	2022	15734	36	347	20221043296	KR12261669	1	3	08/10/2022 16:39:27	10/10/2022 10:02:00	Interna-Não programada-Meio ambiente-Vento	34500	28	2555	1158,52
6072	10	2022	14896	2	524	20221043298	SQ12231382RE	1	3	08/10/2022 16:57:38	08/10/2022 20:13:00	Interna-Não programada-Meio ambiente-Vento	13800	50	4349	162,81
6072	10	2022	15745	5	103	20221043303	290044479	1	3	08/10/2022 17:16:09	09/10/2022 10:45:50	Interna-Não programada-Meio ambiente-Vento	220	1	21048	17,49
6072	10	2022	15730	31	245	20221043304	RV21470925	1	3	08/10/2022 17:16:12	08/10/2022 22:52:00	Interna-Não programada-Meio ambiente-Vento	220	2	1328	11,19
6072	10	2022	14923	2	361	20221043309	IR12207903	1	3	08/10/2022 17:17:43	08/10/2022 23:47:00	Interna-Não programada-Meio ambiente-Vento	13800	2	33539	12,98
6072	10	2022	14938	32	105	20221043322	7550000115	1	3	08/10/2022 17:20:15	09/10/2022 13:29:00	Interna-Não programada-Meio ambiente-Vento	220	1	13895	20,15
6072	10	2022	14908	12	58	20221043324	13571552	1	3	08/10/2022 17:20:42	08/10/2022 23:39:00	Interna-Não programada-Meio ambiente-Vento	220	1	45099	6,31
6072	10	2022	15731	1	36	20221043325	15067786	1	3	08/10/2022 17:21:03	08/10/2022 19:56:00	Interna-Não programada-Meio ambiente-Vento	220	1	4713	2,58
6072	10	2022	14881	1	97	20221043333	DV11053612	1	3	08/10/2022 17:07:32	08/10/2022 22:15:34	Interna-Não programada-Meio ambiente-Vento	220	166	12036	852,23
6072	10	2022	14953	2	314	20221043334	PP21077092	1	3	08/10/2022 17:22:48	09/10/2022 00:16:00	Interna-Não programada-Meio ambiente-Vento	220	2	20994	13,77
6072	10	2022	15734	34	591	20221043336	5910444	1	3	08/10/2022 17:17:00	10/10/2022 21:00:51	Interna-Não programada-Meio ambiente-Vento	34500	1	2555	51,73
6072	10	2022	15734	34	591	20221043336	5910444	1	3	08/10/2022 17:17:00	08/10/2022 21:03:04	Interna-Não programada-Meio ambiente-Vento	34500	8	2555	30,14
6072	10	2022	15734	34	591	20221043336	5910444	1	3	08/10/2022 17:17:00	10/10/2022 14:11:31	Interna-Não programada-Meio ambiente-Vento	34500	12	2555	538,90
6072	10	2022	15734	34	591	20221043336	5910444	1	3	08/10/2022 17:17:00	08/10/2022 20:41:57	Interna-Não programada-Meio ambiente-Vento	34500	13	2555	44,41
6072	10	2022	15734	34	591	20221043336	5910444	1	3	08/10/2022 17:17:00	10/10/2022 20:35:44	Interna-Não programada-Meio ambiente-Vento	34500	67	2555	3437,92
6072	10	2022	15734	34	591	20221043336	5910444	1	3	08/10/2022 17:19:11	08/10/2022 20:41:57	Interna-Não programada-Meio ambiente-Vento	34500	4	2555	13,52
6072	10	2022	15734	34	591	20221043336	5910444	1	3	08/10/2022 21:04:10	10/10/2022 12:39:00	Interna-Não programada-Meio ambiente-Vento	34500	1	2555	39,58
6072	10	2022	15734	34	591	20221043336	5910444	1	3	08/10/2022 21:04:10	10/10/2022 10:36:01	Interna-Não programada-Meio ambiente-Vento	34500	7	2555	262,72
6072	10	2022	15734	34	591	20221043336	5910444	1	3	08/10/2022 21:04:10	08/10/2022 21:24:57	Interna-Não programada-Meio ambiente-Vento	34500	16	2555	5,54
6072	10	2022	15733	34	591	20221043336	5910444	1	3	09/10/2022 12:05:11	09/10/2022 12:18:26	Interna-Não programada-Meio ambiente-Vento	34500	5	17858	1,10
6072	10	2022	15734	34	591	20221043336	5910444	1	3	09/10/2022 12:05:11	09/10/2022 12:18:26	Interna-Não programada-Meio ambiente-Vento	34500	17	2555	3,75
6072	10	2022	15733	34	591	20221043336	5910444	1	3	10/10/2022 00:34:47	10/10/2022 00:53:19	Interna-Não programada-Meio ambiente-Vento	34500	5	17858	1,54
6072	10	2022	15734	34	591	20221043336	5910444	1	3	10/10/2022 00:34:47	10/10/2022 00:53:19	Interna-Não programada-Meio ambiente-Vento	34500	17	2555	5,25
6072	10	2022	14963	3	152	20221043337	840152541	1	3	08/10/2022 17:23:51	09/10/2022 04:27:00	Interna-Não programada-Meio ambiente-Vento	220	1	27731	11,05
6072	10	2022	14892	1	37	20221043344	CZ211010370	1	3	08/10/2022 17:25:10	08/10/2022 20:50:00	Interna-Não programada-Meio ambiente-Vento	220	2	3986	6,83
6072	10	2022	14898	2	50	20221043346	ED21312457	1	3	08/10/2022 17:25:41	09/10/2022 02:15:00	Interna-Não programada-Meio ambiente-Vento	220	1	12796	8,82
6072	10	2022	14964	2	156	20221043347	QI32011354	1	3	08/10/2022 17:25:41	09/10/2022 09:13:03	Interna-Não programada-Meio ambiente-Vento	13800	12	27742	189,47
6072	10	2022	14964	2	156	20221043347	QI32011354	1	3	09/10/2022 09:15:16	09/10/2022 10:09:10	Interna-Não programada-Meio ambiente-Vento	13800	12	27742	10,78
6072	10	2022	14918	1	472	20221043349	PS12234976	1	3	08/10/2022 17:26:02	08/10/2022 19:45:00	Interna-Não programada-Meio ambiente-Vento	13800	27	33935	62,53
6072	10	2022	14862	1	20	20221043350	AA21349419	1	3	08/10/2022 17:26:04	08/10/2022 23:43:00	Interna-Não programada-Meio ambiente-Vento	220	1	24273	6,28
6072	10	2022	14936	4	580	20221043353	AN10400681	1	3	08/10/2022 17:24:20	09/10/2022 11:20:00	Interna-Não programada-Meio ambiente-Vento	13800	1	41289	17,93
6072	10	2022	14863	4	580	20221043353	AN10400681	1	3	08/10/2022 17:24:20	09/10/2022 03:53:00	Interna-Não programada-Meio ambiente-Vento	13800	45	87499	471,50
6072	10	2022	14863	4	580	20221043353	AN10400681	1	3	08/10/2022 17:24:20	08/10/2022 23:08:33	Interna-Não programada-Meio ambiente-Vento	13800	87	87499	499,11
6072	10	2022	14863	4	580	20221043353	AN10400681	1	3	08/10/2022 17:24:20	09/10/2022 11:20:00	Interna-Não programada-Meio ambiente-Vento	13800	285	87499	5109,42
6072	10	2022	14863	4	580	20221043353	AN10400681	1	3	09/10/2022 02:41:47	09/10/2022 02:50:18	Interna-Não programada-Meio ambiente-Vento	13800	87	87499	12,35
6072	10	2022	14863	4	580	20221043353	AN10400681	1	3	09/10/2022 03:53:33	09/10/2022 03:57:50	Interna-Não programada-Meio ambiente-Vento	13800	87	87499	6,21
6072	10	2022	14863	4	580	20221043353	AN10400681	1	3	09/10/2022 03:56:01	09/10/2022 11:30:18	Interna-Não programada-Meio ambiente-Vento	13800	6	87499	45,43
6072	10	2022	14863	4	580	20221043353	AN10400681	1	3	09/10/2022 03:56:01	09/10/2022 11:20:00	Interna-Não programada-Meio ambiente-Vento	13800	9	87499	66,60
6072	10	2022	14863	4	580	20221043353	AN10400681	1	3	09/10/2022 03:56:01	09/10/2022 11:41:13	Interna-Não programada-Meio ambiente-Vento	13800	30	87499	232,60
6072	10	2022	14863	4	580	20221043353	AN10400681	1	3	09/10/2022 08:43:33	09/10/2022 09:20:31	Interna-Não programada-Meio ambiente-Vento	13800	87	87499	53,60
6072	10	2022	14937	8	237	20221043356	AN21258862	1	3	08/10/2022 17:26:40	09/10/2022 13:51:00	Interna-Não programada-Meio ambiente-Vento	220	1	33900	20,41
6072	10	2022	14977	1	316	20221043359	SF11048677	1	3	08/10/2022 17:19:06	08/10/2022 23:58:00	Interna-Não programada-Meio ambiente-Vento	220	50	6297	332,42
6072	10	2022	14938	1	134	20221043371	NB12246495	1	3	08/10/2022 17:29:08	09/10/2022 17:29:00	Interna-Não programada-Meio ambiente-Vento	13800	4	13895	95,99
6072	10	2022	14894	2	40	20221043374	AA12302403	1	3	08/10/2022 17:29:45	09/10/2022 11:12:00	Interna-Não programada-Meio ambiente-Descarga Atmosférica	13800	8	18476	141,63
6072	10	2022	14906	4	56	20221043377	GE21216168	1	3	08/10/2022 17:30:02	08/10/2022 18:56:00	Interna-Não programada-Meio ambiente-Descarga Atmosférica	220	1	32174	1,43
6072	10	2022	14917	1	123	20221043383	PS12195977	1	3	08/10/2022 17:31:14	09/10/2022 11:17:00	Interna-Não programada-Meio ambiente-Descarga Atmosférica	13800	89	6295	1580,89
6072	10	2022	14969	5	160	20221043388	RV21279695	1	3	08/10/2022 17:31:58	09/10/2022 02:19:00	Interna-Não programada-Meio ambiente-Vento	220	1	41407	8,78
6072	10	2022	14963	2	414	20221043394	TB11364367	1	3	08/10/2022 17:32:34	09/10/2022 15:42:00	Interna-Não programada-Meio ambiente-Vento	220	1	27731	22,16
6072	10	2022	14953	4	138	20221043395	PL12000092	1	3	08/10/2022 15:25:58	08/10/2022 20:36:00	Interna-Não programada-Meio ambiente-Vento	13800	5	20994	25,84

6072	10	2022	16493	1	573	20221043401	AN10383406	1	3	08/10/2022 17:23:44	09/10/2022 10:53:39	Interna-Não programada-Meio ambiente-Vento	34500	804	16706	14068,88
6072	10	2022	16493	1	310	20221043401	AN10383406	1	3	08/10/2022 17:23:44	09/10/2022 10:53:39	Interna-Não programada-Meio ambiente-Vento	34500	1458	16706	25512,97
6072	10	2022	15732	1	107	20221043401	AN10383406	1	3	08/10/2022 17:23:49	08/10/2022 17:28:07	Interna-Não programada-Meio ambiente-Vento	34500	2	15873	0,14
6072	10	2022	16493	31	3	20221043401	AN10383406	1	3	08/10/2022 17:23:49	09/10/2022 15:06:02	Interna-Não programada-Meio ambiente-Vento	34500	3	16706	65,11
6072	10	2022	16493	31	3	20221043401	AN10383406	1	3	08/10/2022 17:23:49	09/10/2022 02:11:52	Interna-Não programada-Meio ambiente-Vento	34500	19	16706	167,22
6072	10	2022	16493	31	3	20221043401	AN10383406	1	3	08/10/2022 17:23:49	09/10/2022 00:50:31	Interna-Não programada-Meio ambiente-Vento	34500	24	16706	178,68
6072	10	2022	16493	1	107	20221043401	AN10383406	1	3	08/10/2022 17:23:49	08/10/2022 17:28:07	Interna-Não programada-Meio ambiente-Vento	34500	1598	16706	114,52
6072	10	2022	16493	2	107	20221043401	AN10383406	1	3	08/10/2022 17:23:49	08/10/2022 17:28:07	Interna-Não programada-Meio ambiente-Vento	34500	2184	16706	156,52
6072	10	2022	16493	31	3	20221043401	AN10383406	1	3	08/10/2022 18:59:01	09/10/2022 09:33:51	Interna-Não programada-Meio ambiente-Vento	34500	5	16706	72,90
6072	10	2022	16493	31	3	20221043401	AN10383406	1	3	08/10/2022 18:59:01	09/10/2022 10:02:32	Interna-Não programada-Meio ambiente-Vento	34500	8	16706	120,47
6072	10	2022	16493	31	3	20221043401	AN10383406	1	3	09/10/2022 09:48:33	09/10/2022 09:55:37	Interna-Não programada-Meio ambiente-Vento	34500	5	16706	0,59
6072	10	2022	14940	5	421	20221043404	3200155034	1	3	08/10/2022 17:34:16	09/10/2022 09:12:00	Interna-Não programada-Meio ambiente-Vento	220	1	110957	15,63
6072	10	2022	14898	32	50	20221043405	1120047289	1	3	08/10/2022 17:34:27	09/10/2022 10:25:00	Interna-Não programada-Meio ambiente-Vento	220	1	12796	16,84
6072	10	2022	15749	34	173	20221043409	SG12213046	1	3	08/10/2022 17:15:39	08/10/2022 12:10:28	Interna-Não programada-Meio ambiente-Vento	34500	7	14959	132,40
6072	10	2022	15749	34	173	20221043409	SG12213046	1	3	08/10/2022 17:15:39	09/10/2022 11:17:14	Interna-Não programada-Meio ambiente-Vento	34500	12	14959	216,32
6072	10	2022	14985	31	180	20221043412	NQ21243379	1	3	08/10/2022 17:36:05	08/10/2022 20:51:00	Interna-Não programada-Meio ambiente-Descarga Atmosférica	220	10	24363	32,49
6072	10	2022	14940	3	241	20221043414	VA11313700	1	3	08/10/2022 16:20:29	08/10/2022 18:25:00	Interna-Não programada-Meio ambiente-Vento	220	272	110957	564,48
6072	10	2022	14978	35	216	20221043415	TL12164597	1	3	08/10/2022 16:12:15	08/10/2022 20:45:00	Interna-Não programada-Meio ambiente-Descarga Atmosférica	34500	420	9008	1909,25
6072	10	2022	14989	1	80	20221043417	BR12026094	1	3	08/10/2022 17:38:07	08/10/2022 19:15:00	Interna-Não programada-Meio ambiente-Vento	13800	5	24280	8,07
6072	10	2022	14924	2	306	20221043418	IB12093893	1	3	08/10/2022 17:25:28	09/10/2022 09:01:00	Interna-Não programada-Meio ambiente-Descarga Atmosférica	13800	15	10198	233,88
6072	10	2022	16494	31	583	20221043424	NQ12141164	1	3	08/10/2022 17:39:42	08/10/2022 21:54:00	Interna-Não programada-Meio ambiente-Descarga Atmosférica	34500	3	17524	12,71
6072	10	2022	15746	1	563	20221043427	NA21147323	1	3	08/10/2022 17:40:23	08/10/2022 21:56:00	Interna-Não programada-Meio ambiente-Vento	220	1	10469	4,26
6072	10	2022	15749	35	173	20221043429	CX12390328	1	3	08/10/2022 17:33:32	08/10/2022 22:08:00	Interna-Não programada-Meio ambiente-Descarga Atmosférica	34500	33	14959	150,96
6072	10	2022	14929	1	93	20221043433	IK21287965	1	3	08/10/2022 17:41:05	08/10/2022 18:52:00	Interna-Não programada-Meio ambiente-Vento	220	1	19397	1,18
6072	10	2022	15745	7	103	20221043439	JT21241746	1	3	08/10/2022 17:42:03	09/10/2022 09:30:30	Interna-Não programada-Meio ambiente-Descarga Atmosférica	220	2	21048	31,62
6072	10	2022	14862	1	20	20221043441	AA12258354	1	3	08/10/2022 17:08:49	08/10/2022 23:16:00	Interna-Não programada-Meio ambiente-Descarga Atmosférica	13800	70	24273	428,38
6072	10	2022	14985	3	180	20221043443	UR21088730	1	3	08/10/2022 17:43:32	08/10/2022 20:16:00	Interna-Não programada-Meio ambiente-Descarga Atmosférica	220	2	24363	5,08
6072	10	2022	14909	20	58	20221043446	GN11001741	1	3	08/10/2022 17:41:10	08/10/2022 20:21:00	Interna-Não programada-Meio ambiente-Árvore ou Vegetação	220	109	39630	290,36
6072	10	2022	14906	3	56	20221043448	GE12402091	1	3	08/10/2022 17:38:55	08/10/2022 20:24:00	Interna-Não programada-Meio ambiente-Vento	13800	33	32174	90,80
6072	10	2022	14985	3	180	20221043449	UR18318404TS	1	3	08/10/2022 17:43:55	08/10/2022 18:46:00	Interna-Não programada-Meio ambiente-Vento	13800	50	24363	51,74
6072	10	2022	14985	3	180	20221043450	UR21000025	1	3	08/10/2022 17:44:40	08/10/2022 20:32:00	Interna-Não programada-Meio ambiente-Descarga Atmosférica	220	1	24363	2,79
6072	10	2022	14978	33	216	20221043452	NQ12140182	1	3	08/10/2022 14:48:34	08/10/2022 21:02:00	Interna-Não programada-Meio ambiente-Vento	34500	86	9008	535,25
6072	10	2022	14862	33	584	20221043453	5840434	1	3	08/10/2022 17:44:48	08/10/2022 21:03:32	Interna-Não programada-Meio ambiente-Vento	34500	1	24273	3,31
6072	10	2022	15748	33	584	20221043453	5840434	1	3	08/10/2022 17:44:48	09/10/2022 14:44:18	Interna-Não programada-Meio ambiente-Vento	34500	19	11891	398,84
6072	10	2022	15748	33	584	20221043453	5840434	1	3	08/10/2022 17:44:48	08/10/2022 21:03:32	Interna-Não programada-Meio ambiente-Vento	34500	46	11891	152,36
6072	10	2022	14940	2	241	20221043454	2860064923	1	3	08/10/2022 14:54:28	09/10/2022 01:34:00	Interna-Não programada-Meio ambiente-Vento	220	1	110957	10,66
6072	10	2022	14940	31	135	20221043455	SN21330429	1	3	08/10/2022 17:45:12	08/10/2022 20:10:00	Interna-Não programada-Meio ambiente-Vento	220	1	110957	2,41
6072	10	2022	14863	14	5	20221043459	AA18441568TS	1	3	08/10/2022 17:40:33	08/10/2022 22:36:00	Interna-Não programada-Meio ambiente-Vento	13800	83	87499	408,71
6072	10	2022	14956	34	261	20221043463	MY12324385	1	3	08/10/2022 16:33:29	09/10/2022 14:27:00	Interna-Não programada-Meio ambiente-Descarga Atmosférica	34500	2	33108	43,78
6072	10	2022	14933	2	102	20221043467	JA12241597	1	3	08/10/2022 17:47:44	08/10/2022 18:41:00	Interna-Não programada-Meio ambiente-Descarga Atmosférica	13800	16	19351	14,20
6072	10	2022	16482	6	577	20221043468	SH12040466	1	3	08/10/2022 16:55:25	08/10/2022 23:13:00	Interna-Não programada-Meio ambiente-Vento	13800	6	16960	37,76
6072	10	2022	14961	32	325	20221043469	PI21233567	1	3	08/10/2022 17:48:05	08/10/2022 18:20:00	Interna-Não programada-Meio ambiente-Vento	220	1	40529	0,53
6072	10	2022	15749	34	173	20221043473	SG21253041	1	3	08/10/2022 17:49:24	08/10/2022 21:40:00	Interna-Não programada-Meio ambiente-Descarga Atmosférica	220	2	14959	7,69
6072	10	2022	14956	35	261	20221043476	MY21399075	1	3	08/10/2022 17:49:32	09/10/2022 12:28:00	Interna-Não programada-Meio ambiente-Descarga Atmosférica	220	1	33108	18,64
6072	10	2022	14917	1	123	20221043480	4670000355	1	3	08/10/2022 17:50:17	09/10/2022 13:12:32	Interna-Não programada-Meio ambiente-Vento	220	1	6295	19,37
6072	10	2022	14923	3	85	20221043482	MO12374883	1	3	08/10/2022 17:50:32	08/10/2022 21:25:00	Interna-Não programada-Meio ambiente-Vento	13800	1	33539	3,57
6072	10	2022	14978	31	216	20221043484	-	1	3	08/10/2022 17:51:29	09/10/2022 12:52:00	Interna-Não programada-Meio ambiente-Descarga Atmosférica	34500	4	9008	76,03
6072	10	2022	15733	32	347	20221043487	KR10395377	1	3	08/10/2022 17:38:01	10/10/2022 14:27:27	Interna-Não programada-Meio ambiente-Vento	34500	6	17858	268,94
6072	10	2022	15733	32	347	20221043487	KR10395377	1	3	08/10/2022 17:38:01	09/10/2022 14:37:38	Interna-Não programada-Meio ambiente-Vento	34500	16	17858	335,90
6072	10	2022	15733	32	347	20221043487	KR10395377	1	3	08/10/2022 17:38:01	09/10/2022 01:03:14	Interna-Não programada-Meio ambiente-Vento	34500	26	17858	192,93
6072	10	2022	15733	32	347	20221043487	KR10395377	1	3	08/10/2022 17:38:01	09/10/2022 00:43:23	Interna-Não programada-Meio ambiente-Vento	34500	27	17858	191,42
6072	10	2022	15733	32	347	20221043487	KR10395377	1	3	08/10/2022 17:38:01	09/10/2022 21:41:53	Interna-Não programada-Meio ambiente-Vento	34500	102	17858	2862,57
6072	10	2022	15733	32	347	20221043487	KR10395377	1	3	09/10/2022 23:27:15	10/10/2022 11:32:32	Interna-Não programada-Meio ambiente-Vento	34500	16	17858	193,41
6072	10	2022	15733	32	347	20221043487	KR10395377	1	3	09/10/2022 23:27:15	10/10/2022 14:27:27	Interna-Não programada-Meio ambiente-Vento	34500	102	17858	1530,34
6072	10	2022	14906	1	56	20221043492	JA21297411	1	3	08/10/2022 17:53:49	08/10/2022 19:49:00	Interna-Não programada-Meio ambiente-Árvore ou Vegetação	220	1	32174	1,92
6072	10	2022	14913	4	73	20221043494	MR21044927	1	3	08/10/2022 17:54:22	09/10/2022 00:18:00	Interna-Não programada-Meio ambiente-Descarga Atmosférica	220	1	16081	6,39
6072	10	2022	16479	10	386	20221043495	VA11067394	1	3	08/10/2022 16:08:06	08/10/2022 21:16:00	Interna-Não programada-Meio ambiente-Vento	220	104	55357	533,69
6072	10	2022	16483	1	84	20221043496	CI21203153	1	3	08/10/2022 17:54:52	08/10/2022 20:49:00	Interna-Não programada-Meio ambiente-Descarga Atmosférica	220	1	7569	2,90
6072	10	2022	14934	1	167	20221043502	SX12298330	1	3	08/10/2022 17:56:05	08/10/2022 21:16:00	Interna-Não programada-Meio ambiente-Vento	13800	7	7235	23,32
6072	10	2022	14916	31	209	20221043510	GH12199989	1	3	08/10/2022 17:57:17	09/10/2022 00:15:00	Interna-Não programada-Meio ambiente-Descarga Atmosférica	34500	11	19436	69,25
6072	10	2022	14879	1	317	20221043514	SO12073810LD	1	3	08/10/2022 17:57:38	09/10/2022 00:08:00	Interna-Não programada-Meio ambiente-Vento	13800	11	29141	67,90
6072	10	2022	14977	1	316	20221043517	SF12000106	1	3							

6072	10	2022	15741	17	420	20221043549	13554049	1	3	08/10/2022 18:05:18	08/10/2022 22:34:00	Interna-Não programada-Meio ambiente-Vento	220	1	86843	4,48
6072	10	2022	14864	6	344	20221043552	AP11350595	1	3	08/10/2022 17:58:04	08/10/2022 18:56:00	Interna-Não programada-Meio ambiente-Vento	220	49	31664	47,31
6072	10	2022	16483	31	385	20221043555	RQ12050856	1	3	08/10/2022 18:06:06	09/10/2022 01:44:00	Interna-Não programada-Meio ambiente-Vento	34500	6	7569	45,79
6072	10	2022	14894	33	40	20221043560	CB12211838	1	3	08/10/2022 15:46:19	08/10/2022 19:35:00	Interna-Não programada-Meio ambiente-Vento	34500	10	18476	38,11
6072	10	2022	14939	1	47	20221043563	FO21115455	1	3	08/10/2022 18:07:30	09/10/2022 10:10:00	Interna-Não programada-Meio ambiente-Vento	220	1	13923	16,04
6072	10	2022	14933	1	102	20221043565	JA21288641	1	3	08/10/2022 18:07:37	08/10/2022 22:27:00	Interna-Não programada-Meio ambiente-Vento	220	1	19351	4,32
6072	10	2022	14894	2	40	20221043569	AA12382362	1	3	08/10/2022 18:06:07	09/10/2022 01:10:00	Interna-Não programada-Meio ambiente-Vento	13800	1	18476	7,06
6072	10	2022	14894	2	40	20221043569	AA12382362	1	3	08/10/2022 18:06:07	09/10/2022 00:50:00	Interna-Não programada-Meio ambiente-Vento	13800	14	18476	94,24
6072	10	2022	14906	3	56	20221043570	550069951	1	3	08/10/2022 18:08:20	08/10/2022 22:29:00	Interna-Não programada-Meio ambiente-Vento	220	1	32174	4,34
6072	10	2022	14944	1	294	20221043572	MR21089818	1	3	08/10/2022 18:09:28	08/10/2022 23:54:00	Interna-Não programada-Meio ambiente-Descarga Atmosférica	220	1	24361	5,74
6072	10	2022	14863	18	5	20221043576	AN11476660	1	3	08/10/2022 17:53:14	08/10/2022 18:53:00	Interna-Não programada-Meio ambiente-Vento	220	33	87499	32,87
6072	10	2022	16492	1	3	20221043581	20579834	1	3	08/10/2022 18:11:39	09/10/2022 11:27:00	Interna-Não programada-Meio ambiente-Vento	220	1	4928	17,26
6072	10	2022	14865	2	128	20221043584	NZ11054735	1	3	08/10/2022 18:08:02	08/10/2022 23:29:00	Interna-Não programada-Meio ambiente-Vento	220	124	17992	663,33
6072	10	2022	14929	1	353	20221043589	IK12220533	1	3	08/10/2022 18:12:43	08/10/2022 19:34:00	Interna-Não programada-Meio ambiente-Descarga Atmosférica	13800	27	19397	36,58
6072	10	2022	16492	1	3	20221043592	21111870	1	3	08/10/2022 18:13:19	08/10/2022 19:10:00	Interna-Não programada-Meio ambiente-Vento	220	1	4928	0,94
6072	10	2022	14987	2	236	20221043595	VN10394751	1	3	08/10/2022 18:10:09	08/10/2022 21:03:15	Interna-Não programada-Meio ambiente-Vento	13800	21	17906	60,58
6072	10	2022	14987	2	372	20221043595	VN10394751	1	3	08/10/2022 18:10:09	10/10/2022 09:17:56	Interna-Não programada-Meio ambiente-Vento	13800	53	17906	2073,88
6072	10	2022	14987	2	372	20221043595	VN10394751	1	3	08/10/2022 18:10:09	08/10/2022 22:47:39	Interna-Não programada-Meio ambiente-Vento	13800	221	17906	1022,12
6072	10	2022	14987	2	236	20221043595	VN10394751	1	3	08/10/2022 18:10:09	08/10/2022 20:00:00	Interna-Não programada-Meio ambiente-Vento	13800	369	17906	675,58
6072	10	2022	14987	2	372	20221043595	VN10394751	1	3	08/10/2022 23:54:37	09/10/2022 00:13:20	Interna-Não programada-Meio ambiente-Vento	13800	221	17906	68,94
6072	10	2022	14987	2	236	20221043595	VN10394751	1	3	08/10/2022 23:54:37	09/10/2022 00:13:20	Interna-Não programada-Meio ambiente-Vento	13800	390	17906	121,66
6072	10	2022	16482	1	577	20221043597	SH21159373	1	3	08/10/2022 18:14:36	08/10/2022 21:50:07	Interna-Não programada-Meio ambiente-Vento	220	5	16960	17,96
6072	10	2022	14940	1	241	20221043599	2860038535	1	3	08/10/2022 18:15:09	09/10/2022 10:09:57	Interna-Não programada-Meio ambiente-Vento	220	1	110957	15,91
6072	10	2022	16479	1	386	20221043604	VA11170134	1	3	08/10/2022 14:35:09	08/10/2022 20:03:00	Interna-Não programada-Meio ambiente-Vento	220	66	55357	360,64
6072	10	2022	14934	30	103	20221043606	JT21152770	1	3	08/10/2022 18:16:00	09/10/2022 16:08:11	Interna-Não programada-Meio ambiente-Vento	220	1	7235	21,87
6072	10	2022	14934	1	167	20221043608	SX18455919TS	1	3	08/10/2022 18:16:09	08/10/2022 19:10:00	Interna-Não programada-Meio ambiente-Vento	13800	21	7235	18,85
6072	10	2022	14905	33	56	20221043609	GE21319338	1	3	08/10/2022 18:16:35	08/10/2022 22:02:00	Interna-Não programada-Meio ambiente-Descarga Atmosférica	220	1	5550	3,76
6072	10	2022	15732	2	372	20221043611	LZ18444375TS	1	3	08/10/2022 17:01:54	09/10/2022 01:50:47	Interna-Não programada-Meio ambiente-Vento	13800	2	15873	17,63
6072	10	2022	14987	2	372	20221043611	LZ18444375TS	1	3	08/10/2022 17:01:54	09/10/2022 01:50:47	Interna-Não programada-Meio ambiente-Vento	13800	50	17906	440,74
6072	10	2022	14931	2	98	20221043612	690109064	1	3	08/10/2022 18:16:59	08/10/2022 22:43:00	Interna-Não programada-Meio ambiente-Vento	220	1	19592	4,43
6072	10	2022	14922	2	83	20221043616	IP18431243TS	1	3	08/10/2022 18:17:40	08/10/2022 21:15:00	Interna-Não programada-Meio ambiente-Vento	13800	118	10701	348,76
6072	10	2022	14862	1	20	20221043617	AA12302116	1	3	08/10/2022 17:47:35	09/10/2022 00:10:00	Interna-Não programada-Meio ambiente-Descarga Atmosférica	13800	19	24273	121,10
6072	10	2022	14889	2	54	20221043619	GD12000010	1	3	08/10/2022 18:11:41	08/10/2022 23:30:00	Interna-Não programada-Meio ambiente-Vento	13800	9	21088	47,75
6072	10	2022	14894	2	40	20221043621	CB12382152	1	3	08/10/2022 14:28:25	09/10/2022 09:58:00	Interna-Não programada-Meio ambiente-Vento	13800	5	18476	97,47
6072	10	2022	15740	1	420	20221043622	10005982675	1	3	08/10/2022 18:18:55	08/10/2022 21:05:00	Interna-Não programada-Meio ambiente-Vento	220	1	51937	2,77
6072	10	2022	15741	12	420	20221043623	10008361280	1	3	08/10/2022 18:19:07	08/10/2022 20:39:00	Interna-Não programada-Meio ambiente-Vento	220	1	86843	2,33
6072	10	2022	14925	2	88	20221043624	IB11220138	1	3	08/10/2022 18:19:11	08/10/2022 20:34:00	Interna-Não programada-Meio ambiente-Vento	220	110	18940	247,16
6072	10	2022	14968	1	113	20221043630	1040019976	1	3	08/10/2022 18:20:12	08/10/2022 22:59:00	Interna-Não programada-Meio ambiente-Vento	220	1	10541	4,65
6072	10	2022	16481	2	574	20221043632	ZN12302528	1	3	08/10/2022 18:05:01	09/10/2022 13:58:00	Interna-Não programada-Meio ambiente-Descarga Atmosférica	13800	1	5677	19,88
6072	10	2022	16481	2	574	20221043632	ZN12302528	1	3	08/10/2022 18:05:01	09/10/2022 10:20:00	Interna-Não programada-Meio ambiente-Descarga Atmosférica	13800	17	5677	276,25
6072	10	2022	14930	1	374	20221043636	FA31042122	1	3	08/10/2022 18:21:13	09/10/2022 00:32:00	Interna-Não programada-Meio ambiente-Descarga Atmosférica	220	1	54841	6,18
6072	10	2022	16492	1	3	20221043638	21108754	1	3	08/10/2022 18:21:18	09/10/2022 00:58:52	Interna-Não programada-Meio ambiente-Vento	220	1	4928	6,63
6072	10	2022	14936	5	237	20221043640	20995052	1	3	08/10/2022 18:22:25	09/10/2022 07:38:00	Interna-Não programada-Meio ambiente-Vento	220	1	41289	13,26
6072	10	2022	15734	36	347	20221043644	KR12244310	1	3	08/10/2022 18:23:18	09/10/2022 11:59:00	Interna-Não programada-Meio ambiente-Descarga Atmosférica	34500	10	2555	175,95
6072	10	2022	14977	1	316	20221043653	PV31101842	1	3	08/10/2022 18:24:29	09/10/2022 10:48:00	Interna-Não programada-Meio ambiente-Vento	220	2	6297	32,78
6072	10	2022	14940	4	38	20221043654	3200026337	1	3	08/10/2022 18:24:37	09/10/2022 07:29:00	Interna-Não programada-Meio ambiente-Vento	220	1	110957	13,07
6072	10	2022	14917	1	123	20221043656	PS11195891	1	3	08/10/2022 18:24:45	08/10/2022 18:32:29	Interna-Não programada-Meio ambiente-Vento	220	2	6295	0,26
6072	10	2022	14885	6	61	20221043664	10291556	1	3	08/10/2022 18:25:46	09/10/2022 14:36:00	Interna-Não programada-Meio ambiente-Vento	220	1	35768	20,17
6072	10	2022	14940	2	6	20221043665	LZ21000363	1	3	08/10/2022 18:25:47	09/10/2022 13:21:00	Interna-Não programada-Meio ambiente-Vento	220	1	110957	18,92
6072	10	2022	14910	2	55	20221043668	GR11380094	1	3	08/10/2022 18:26:25	08/10/2022 18:56:00	Interna-Não programada-Meio ambiente-Vento	220	48	19803	23,67
6072	10	2022	14925	3	88	20221043673	50079128	1	3	08/10/2022 18:27:05	09/10/2022 07:57:00	Interna-Não programada-Meio ambiente-Vento	220	1	18940	13,50
6072	10	2022	14867	2	11	20221043677	AG11091517	1	3	08/10/2022 18:23:42	08/10/2022 23:49:00	Interna-Não programada-Meio ambiente-Vento	220	67	8274	363,25
6072	10	2022	16491	1	300	20221043678	PP12299141	1	3	08/10/2022 18:27:48	09/10/2022 02:46:00	Interna-Não programada-Meio ambiente-Vento	13800	15	17888	124,55
6072	10	2022	14963	2	414	20221043679	PO11345581	1	3	08/10/2022 18:27:51	09/10/2022 15:31:00	Interna-Não programada-Meio ambiente-Descarga Atmosférica	220	2	27731	42,10
6072	10	2022	16478	1	350	20221043680	VJ21180226	1	3	08/10/2022 18:27:56	09/10/2022 01:42:00	Interna-Não programada-Meio ambiente-Descarga Atmosférica	220	1	8820	7,23
6072	10	2022	15733	35	591	20221043681	KR21171594	1	3	08/10/2022 18:27:56	11/10/2022 22:46:00	Interna-Não programada-Meio ambiente-Descarga Atmosférica	220	1	17858	76,30
6072	10	2022	16479	10	386	20221043688	VA11078411	1	3	08/10/2022 18:22:30	08/10/2022 23:12:00	Interna-Não programada-Meio ambiente-Vento	220	86	55357	414,95
6072	10	2022	15734	36	347	20221043692	KR12248700	1	3	08/10/2022 17:22:36	09/10/2022 16:04:00	Interna-Não programada-Meio ambiente-Descarga Atmosférica	34500	20	2555	453,80
6072	10	2022	16475	6	453	20221043693	16166802	1	3	08/10/2022 18:29:22	09/10/2022 15:26:00	Interna-Não programada-Meio ambiente-Vento	220	1	50648	20,94
6072	10	2022	14942	6	233	20221043695	12628130	1	3	08/10/2022 18:29:44	08/10/2022 20:56:00	Interna-Não programada-Meio ambiente-Vento	220	1	54281	2,44
6072	10	2022	14860	1	198	20221043703	CB12295657	1	3	08/10/2022 18:02:53	08/10/2022 20:57:00	Interna-Não programada-Meio ambiente-Vento	13800	21	28374	60,94
6072	10	2022	14963	2	414	20221043706	PO12350106	1	3	08/10/2022 17:26:14	08/10/2022 23:42:00	Interna-Não programada-Meio ambiente-Vento	13800	8	27731	50,10
6072																

6072	10	2022	14894	2	204	20221043751	PV11319203	1	3	08/10/2022 18:34:22	08/10/2022 22:43:00	Interna-Não programada-Meio ambiente-Descarga Atmosférica	220	33	18476	136,75
6072	10	2022	15744	3	103	20221043758	290083126	1	3	08/10/2022 18:44:56	09/10/2022 10:17:08	Interna-Não programada-Meio ambiente-Vento	220	1	24679	15,54
6072	10	2022	14961	32	325	20221043761	P111062212	1	3	08/10/2022 18:28:47	08/10/2022 21:53:00	Interna-Não programada-Meio ambiente-Vento	220	24	40529	81,69
6072	10	2022	14951	1	187	20221043762	PB11277162	1	3	08/10/2022 18:44:47	09/10/2022 01:55:00	Interna-Não programada-Meio ambiente-Vento	220	44	15038	315,49
6072	10	2022	14876	1	23	20221043769	GT21030088	1	3	08/10/2022 18:48:23	08/10/2022 21:32:00	Interna-Não programada-Meio ambiente-Descarga Atmosférica	220	1	10294	2,73
6072	10	2022	16494	1	583	20221043771	10002712260	1	3	08/10/2022 18:48:39	09/10/2022 02:52:00	Interna-Não programada-Meio ambiente-Vento	220	1	17524	8,06
6072	10	2022	15746	1	159	20221043775	4240004847	1	3	08/10/2022 18:49:41	08/10/2022 23:14:00	Interna-Não programada-Meio ambiente-Vento	220	1	10469	4,41
6072	10	2022	16492	1	3	20221043776	AN11135803	1	3	08/10/2022 18:28:10	08/10/2022 21:32:00	Interna-Não programada-Meio ambiente-Vento	220	89	4928	272,69
6072	10	2022	14943	1	197	20221043777	4020110257	1	3	08/10/2022 18:49:49	09/10/2022 01:17:00	Interna-Não programada-Meio ambiente-Vento	220	1	14310	6,45
6072	10	2022	15734	2	394	20221043778	KR10419036	1	3	08/10/2022 18:44:01	10/10/2022 02:33:42	Interna-Não programada-Meio ambiente-Vento	13800	1	2555	31,83
6072	10	2022	15734	2	394	20221043778	KR10419036	1	3	08/10/2022 18:44:01	09/10/2022 10:45:14	Interna-Não programada-Meio ambiente-Vento	13800	1	2555	16,02
6072	10	2022	15734	2	394	20221043778	KR10419036	1	3	08/10/2022 18:44:01	10/10/2022 03:00:33	Interna-Não programada-Meio ambiente-Vento	13800	1	2555	32,28
6072	10	2022	15734	2	394	20221043778	KR10419036	1	3	08/10/2022 18:44:01	09/10/2022 01:32:43	Interna-Não programada-Meio ambiente-Vento	13800	57	2555	388,26
6072	10	2022	15734	2	394	20221043778	KR10419036	1	3	08/10/2022 18:44:01	09/10/2022 12:57:29	Interna-Não programada-Meio ambiente-Vento	13800	64	2555	1166,36
6072	10	2022	14906	1	56	20221043779	10036262453	1	3	08/10/2022 18:50:08	08/10/2022 20:12:32	Interna-Não programada-Meio ambiente-Vento	220	1	32174	1,37
6072	10	2022	14889	30	34	20221043780	CT10212768	1	3	08/10/2022 21:04:00	08/10/2022 21:27:04	Interna-Não programada-Meio ambiente-Vento	34500	285	21088	109,57
6072	10	2022	14924	1	355	20221043781	TQ12000091	1	3	08/10/2022 18:25:19	08/10/2022 23:27:00	Interna-Não programada-Meio ambiente-Descarga Atmosférica	13800	306	10198	1538,58
6072	10	2022	14923	1	121	20221043784	ME21066176	1	3	08/10/2022 18:51:23	09/10/2022 10:17:00	Interna-Não programada-Meio ambiente-Vento	220	2	33539	30,85
6072	10	2022	14881	32	30	20221043788	CP11355563	1	3	08/10/2022 18:52:17	09/10/2022 11:44:00	Interna-Não programada-Meio ambiente-Descarga Atmosférica	220	1	12036	16,86
6072	10	2022	16479	11	386	20221043792	10006060593	1	3	08/10/2022 18:53:22	09/10/2022 04:55:00	Interna-Não programada-Meio ambiente-Vento	220	1	55357	10,03
6072	10	2022	16492	1	3	20221043794	AN11264479	1	3	08/10/2022 17:57:30	08/10/2022 21:26:00	Interna-Não programada-Meio ambiente-Vento	220	103	4928	357,92
6072	10	2022	14940	4	38	20221043798	DH11172222	1	3	08/10/2022 16:09:26	08/10/2022 21:08:00	Interna-Não programada-Meio ambiente-Vento	220	87	110957	432,92
6072	10	2022	14961	1	190	20221043800	PI12053628	1	3	08/10/2022 18:55:07	08/10/2022 21:02:00	Interna-Não programada-Meio ambiente-Vento	13800	3	40529	6,34
6072	10	2022	14977	1	316	20221043801	SF12016175	1	3	08/10/2022 18:55:14	08/10/2022 21:32:00	Interna-Não programada-Meio ambiente-Descarga Atmosférica	13800	19	6297	49,64
6072	10	2022	14934	1	144	20221043802	DP21182218	1	3	08/10/2022 18:55:25	09/10/2022 13:30:00	Interna-Não programada-Meio ambiente-Vento	220	1	7235	18,58
6072	10	2022	14906	1	56	20221043806	JA12247701	1	3	08/10/2022 18:56:49	09/10/2022 00:12:51	Interna-Não programada-Meio ambiente-Árvore ou Vegetação	13800	3	32174	15,80
6072	10	2022	14906	1	56	20221043806	JA12247701	1	3	08/10/2022 18:56:49	09/10/2022 11:17:39	Interna-Não programada-Meio ambiente-Árvore ou Vegetação	13800	7	32174	114,43
6072	10	2022	14961	32	325	20221043808	PI12248182	1	3	08/10/2022 18:08:48	08/10/2022 20:51:00	Interna-Não programada-Meio ambiente-Vento	34500	26	40529	70,29
6072	10	2022	14971	2	421	20221043809	LZ10404160	1	3	08/10/2022 18:53:56	08/10/2022 22:56:01	Interna-Não programada-Meio ambiente-Vento	13800	39	48500	157,35
6072	10	2022	14971	2	421	20221043809	LZ10404160	1	3	08/10/2022 18:53:56	08/10/2022 23:08:39	Interna-Não programada-Meio ambiente-Vento	13800	94	48500	399,06
6072	10	2022	14971	2	421	20221043809	LZ10404160	1	3	08/10/2022 18:53:56	08/10/2022 21:17:34	Interna-Não programada-Meio ambiente-Vento	13800	141	48500	337,54
6072	10	2022	14971	2	421	20221043809	LZ10404160	1	3	08/10/2022 22:07:56	08/10/2022 22:20:18	Interna-Não programada-Meio ambiente-Vento	13800	141	48500	29,06
6072	10	2022	16486	2	234	20221043810	MR18418727TS	1	3	08/10/2022 18:57:21	10/10/2022 02:19:11	Interna-Não programada-Meio ambiente-Vento	13800	1	3534	31,36
6072	10	2022	16486	2	234	20221043810	MR18418727TS	1	3	08/10/2022 18:57:21	10/10/2022 03:01:37	Interna-Não programada-Meio ambiente-Vento	13800	1	3534	32,07
6072	10	2022	16486	2	234	20221043810	MR18418727TS	1	3	08/10/2022 18:57:21	09/10/2022 08:01:17	Interna-Não programada-Meio ambiente-Vento	13800	2	3534	26,13
6072	10	2022	16486	2	234	20221043810	MR18418727TS	1	3	08/10/2022 18:57:21	10/10/2022 01:15:57	Interna-Não programada-Meio ambiente-Vento	13800	3	3534	90,93
6072	10	2022	16486	2	234	20221043810	MR18418727TS	1	3	08/10/2022 18:57:21	10/10/2022 00:25:42	Interna-Não programada-Meio ambiente-Vento	13800	11	3534	324,20
6072	10	2022	16486	2	234	20221043810	MR18418727TS	1	3	08/10/2022 18:57:21	09/10/2022 06:21:39	Interna-Não programada-Meio ambiente-Vento	13800	19	3534	216,70
6072	10	2022	16486	2	234	20221043810	MR18418727TS	1	3	09/10/2022 10:02:16	09/10/2022 13:05:05	Interna-Não programada-Meio ambiente-Vento	13800	21	3534	63,99
6072	10	2022	16486	2	234	20221043810	MR18418727TS	1	3	09/10/2022 22:29:24	10/10/2022 00:25:42	Interna-Não programada-Meio ambiente-Vento	13800	21	3534	40,71
6072	10	2022	14929	4	93	20221043815	IK12298505	1	3	08/10/2022 18:58:31	08/10/2022 22:22:00	Interna-Não programada-Meio ambiente-Vento	13800	45	19397	152,61
6072	10	2022	14956	2	242	20221043825	PW10341001	1	3	08/10/2022 19:04:20	08/10/2022 19:09:40	Interna-Não programada-Meio ambiente-Vento	13800	105	33108	9,33
6072	10	2022	15738	1	62	20221043831	GN21117278	1	3	08/10/2022 19:01:13	08/10/2022 20:26:00	Interna-Não programada-Meio ambiente-Vento	220	6	39887	8,48
6072	10	2022	16492	7	3	20221043833	AN21258341	1	3	08/10/2022 19:01:21	08/10/2022 21:27:00	Interna-Não programada-Meio ambiente-Vento	220	1	4928	2,43
6072	10	2022	14857	16	240	20221043834	10639457	1	3	08/10/2022 19:01:27	08/10/2022 22:22:00	Interna-Não programada-Meio ambiente-Vento	220	1	19917	3,34
6072	10	2022	14894	2	204	20221043835	PV12381257LD	1	3	08/10/2022 18:44:31	09/10/2022 01:06:00	Interna-Não programada-Meio ambiente-Vento	13800	151	18476	960,07
6072	10	2022	14892	2	37	20221043846	10002394365	1	3	08/10/2022 19:02:43	08/10/2022 23:01:00	Interna-Não programada-Meio ambiente-Vento	220	1	3986	3,97
6072	10	2022	14885	6	61	20221043847	GN11002251	1	3	08/10/2022 18:58:46	08/10/2022 23:53:00	Interna-Não programada-Meio ambiente-Vento	220	70	35768	343,27
6072	10	2022	14965	3	57	20221043855	10027351457	1	3	08/10/2022 19:03:58	09/10/2022 00:04:00	Interna-Não programada-Meio ambiente-Vento	220	1	52212	5,00
6072	10	2022	14978	31	216	20221043858	TL21302721	1	3	08/10/2022 19:04:56	08/10/2022 20:46:00	Interna-Não programada-Meio ambiente-Vento	220	1	9008	1,68
6072	10	2022	15750	1	45	20221043861	CX12190041LD	1	3	08/10/2022 18:50:20	11/10/2022 20:34:14	Interna-Não programada-Meio ambiente-Vento	13800	1	6420	73,73
6072	10	2022	15750	1	45	20221043861	CX12190041LD	1	3	08/10/2022 18:50:20	11/10/2022 19:03:07	Interna-Não programada-Meio ambiente-Vento	13800	1	6420	72,21
6072	10	2022	15750	1	45	20221043861	CX12190041LD	1	3	08/10/2022 18:50:20	10/10/2022 11:37:42	Interna-Não programada-Meio ambiente-Vento	13800	4	6420	163,16
6072	10	2022	15750	1	45	20221043861	CX12190041LD	1	3	08/10/2022 18:50:20	08/10/2022 23:59:37	Interna-Não programada-Meio ambiente-Vento	13800	5	6420	25,77
6072	10	2022	15750	1	45	20221043861	CX12190041LD	1	3	08/10/2022 18:50:20	10/10/2022 10:13:07	Interna-Não programada-Meio ambiente-Vento	13800	18	6420	708,84
6072	10	2022	15750	1	45	20221043861	CX12190041LD	1	3	08/10/2022 18:50:20	10/10/2022 23:58:02	Interna-Não programada-Meio ambiente-Vento	13800	45	6420	2390,78
6072	10	2022	15750	1	45	20221043861	CX12190041LD	1	3	09/10/2022 10:33:40	09/10/2022 12:19:50	Interna-Não programada-Meio ambiente-Vento	13800	5	6420	8,85
6072	10	2022	15750	1	45	20221043861	CX12190041LD	1	3	10/10/2022 19:36:05	11/10/2022 23:39:07	Interna-Não programada-Meio ambiente-Vento	13800	1	6420	28,05
6072	10	2022	15750	1	45	20221043861	CX12190041LD	1	3	10/10/2022 19:36:05	11/10/2022 23:08:36	Interna-Não programada-Meio ambiente-Vento	13800	3	6420	82,63
6072	10	2022	15750	1	45	20221043861	CX12190041LD	1	3	10/10/2022 19:36:05	10/10/2022 22:42:03	Interna-Não programada-Meio ambiente-Vento	13800	22	6420	68,19
6072	10	2022	15750	1	45	20221043861	CX12190041LD	1	3	11/10/2022 09:31:31	11/10/2022 17:46:05	Interna-Não programada-Meio ambiente-Vento	13800	67	6420	552,27
6072	10	2022	14946	1	312	20221043862	OV12384177	1	3	08/10/2022 19:05:47	09/10/2022 09:22:00	Interna-Não programada-Meio ambiente-Vento	13800	9	10896	

6072	10	2022	14939	1	112	20221043922	2260011210	1	3	08/10/2022 19:16:50	09/10/2022 11:24:00	Interna-Não programada-Meio ambiente-Vento	220	1	13923	16,12
6072	10	2022	14985	31	180	20221043927	NQ21218537	1	3	08/10/2022 19:18:15	08/10/2022 23:08:00	Interna-Não programada-Meio ambiente-Vento	220	3	24363	11,49
6072	10	2022	14924	1	179	20221043930	IB11227428	1	3	08/10/2022 19:18:51	08/10/2022 22:01:00	Interna-Não programada-Meio ambiente-Vento	220	1	10198	2,70
6072	10	2022	14924	1	179	20221043932	IB12040382	1	3	08/10/2022 19:19:13	09/10/2022 08:08:00	Interna-Não programada-Meio ambiente-Descarga Atmosférica	13800	5	10198	64,07
6072	10	2022	14916	2	76	20221043933	820045214	1	3	08/10/2022 19:19:18	09/10/2022 02:38:00	Interna-Não programada-Meio ambiente-Vento	220	1	19436	7,31
6072	10	2022	14923	32	85	20221043936	ME12023301	1	3	08/10/2022 19:20:31	09/10/2022 12:37:00	Interna-Não programada-Meio ambiente-Vento	34500	2	33539	34,55
6072	10	2022	16485	1	576	20221043938	PU12110555	1	3	08/10/2022 19:15:48	09/10/2022 19:41:00	Interna-Não programada-Meio ambiente-Vento	13800	17	5223	415,14
6072	10	2022	14923	32	85	20221043944	ME21153331	1	3	08/10/2022 19:23:13	09/10/2022 11:20:00	Interna-Não programada-Meio ambiente-Vento	220	1	33539	15,95
6072	10	2022	14971	4	421	20221043945	LZ12033418	1	3	08/10/2022 19:01:21	08/10/2022 21:28:00	Interna-Não programada-Meio ambiente-Vento	13800	22	48500	53,77
6072	10	2022	15745	5	103	20221043950	JT11205172	1	3	08/10/2022 18:24:01	08/10/2022 21:42:00	Interna-Não programada-Meio ambiente-Vento	220	33	21048	108,89
6072	10	2022	14930	2	374	20221043954	FA11106903	1	3	08/10/2022 19:26:38	08/10/2022 20:28:00	Interna-Não programada-Meio ambiente-Vento	220	91	54841	93,07
6072	10	2022	14912	2	104	20221043956	10023905350	1	3	08/10/2022 19:27:06	09/10/2022 01:26:18	Interna-Não programada-Meio ambiente-Vento	220	1	6827	5,99
6072	10	2022	14940	4	38	20221043960	LZ11172195	1	3	08/10/2022 19:08:58	09/10/2022 02:37:00	Interna-Não programada-Meio ambiente-Vento	220	178	110957	1329,17
6072	10	2022	14987	2	236	20221043961	VN21036447	1	3	08/10/2022 19:27:06	08/10/2022 22:34:00	Interna-Não programada-Meio ambiente-Descarga Atmosférica	220	1	17906	3,11
6072	10	2022	14981	10	585	20221043963	SW11161007	1	3	08/10/2022 19:28:48	09/10/2022 10:30:00	Interna-Não programada-Meio ambiente-Vento	220	90	56045	1351,80
6072	10	2022	16485	31	576	20221043969	PU12323478	1	3	08/10/2022 16:47:20	10/10/2022 08:47:03	Interna-Não programada-Meio ambiente-Descarga Atmosférica	34500	5	5223	199,98
6072	10	2022	16485	31	576	20221043969	PU12323478	1	3	10/10/2022 08:08:16	10/10/2022 08:29:32	Interna-Não programada-Meio ambiente-Descarga Atmosférica	34500	7	5223	2,48
6072	10	2022	14987	2	540	20221043974	LZ18449067TS	1	3	08/10/2022 19:29:02	08/10/2022 22:50:00	Interna-Não programada-Meio ambiente-Vento	13800	197	17906	659,84
6072	10	2022	14989	1	80	20221043978	IN11205502	1	3	08/10/2022 19:17:37	08/10/2022 20:44:00	Interna-Não programada-Meio ambiente-Vento	220	90	24280	129,58
6072	10	2022	14954	40	346	20221043986	3464404	1	3	08/10/2022 19:22:30	08/10/2022 19:26:21	Interna-Não programada-Meio ambiente-Vento	34500	3	3578	0,19
6072	10	2022	14954	40	346	20221043986	3464404	1	3	08/10/2022 19:22:30	10/10/2022 02:06:23	Interna-Não programada-Meio ambiente-Vento	34500	15	3578	460,97
6072	10	2022	14984	5	176	20221043987	TR11193147	1	3	08/10/2022 18:40:59	08/10/2022 20:35:00	Interna-Não programada-Meio ambiente-Vento	220	72	43839	136,82
6072	10	2022	15744	3	103	20221043989	290219681	1	3	08/10/2022 19:32:26	09/10/2022 11:42:39	Interna-Não programada-Meio ambiente-Vento	220	1	24679	16,17
6072	10	2022	14987	1	540	20221043990	VN18423663TS	1	3	08/10/2022 19:27:06	08/10/2022 21:20:00	Interna-Não programada-Meio ambiente-Descarga Atmosférica	13800	1	17906	1,88
6072	10	2022	14987	2	236	20221043990	VN18423663TS	1	3	08/10/2022 19:27:06	08/10/2022 21:20:00	Interna-Não programada-Meio ambiente-Descarga Atmosférica	13800	99	17906	186,28
6072	10	2022	14956	32	261	20221043991	MY12322128RE	1	3	08/10/2022 19:32:44	10/10/2022 14:44:00	Interna-Não programada-Meio ambiente-Descarga Atmosférica	34500	4	33108	172,75
6072	10	2022	14979	3	202	20221043992	SL21004162	1	3	08/10/2022 19:32:52	09/10/2022 03:54:00	Interna-Não programada-Meio ambiente-Vento	220	1	17763	8,35
6072	10	2022	14911	1	71	20221043993	GS11162320	1	3	08/10/2022 17:05:35	08/10/2022 22:16:00	Interna-Não programada-Meio ambiente-Descarga Atmosférica	220	2	15171	10,35
6072	10	2022	14981	10	585	20221043995	SW11038357	1	3	08/10/2022 19:29:40	08/10/2022 22:41:00	Interna-Não programada-Meio ambiente-Vento	220	103	56045	328,46
6072	10	2022	14949	33	136	20221043996	TA12139138	1	3	08/10/2022 18:57:23	08/10/2022 21:02:00	Interna-Não programada-Meio ambiente-Descarga Atmosférica	34500	2	1880	4,15
6072	10	2022	15734	2	394	20221044000	3940226	1	3	08/10/2022 19:34:22	08/10/2022 23:31:08	Interna-Não programada-Meio ambiente-Descarga Atmosférica	13800	541	2555	2134,85
6072	10	2022	14981	9	498	20221044009	SW12340318	1	3	08/10/2022 19:34:31	08/10/2022 20:43:00	Interna-Não programada-Meio ambiente-Vento	13800	607	56045	692,82
6072	10	2022	14966	11	57	20221044010	10580098	1	3	08/10/2022 19:35:48	08/10/2022 21:52:00	Interna-Não programada-Meio ambiente-Vento	220	1	31957	2,27
6072	10	2022	14953	2	314	20221044011	1340019131	1	3	08/10/2022 19:35:49	08/10/2022 22:41:00	Interna-Não programada-Meio ambiente-Vento	220	1	20994	3,09
6072	10	2022	14978	2	492	20221044014	FA21194983	1	3	08/10/2022 19:36:05	09/10/2022 01:23:00	Interna-Não programada-Meio ambiente-Descarga Atmosférica	220	1	9008	5,78
6072	10	2022	15734	36	347	20221044015	KR10408327	1	3	08/10/2022 19:33:43	09/10/2022 11:29:00	Interna-Não programada-Meio ambiente-Vento	34500	1	2555	15,92
6072	10	2022	15734	36	347	20221044015	KR10408327	1	3	08/10/2022 19:33:43	09/10/2022 09:03:04	Interna-Não programada-Meio ambiente-Vento	34500	23	2555	310,25
6072	10	2022	15734	36	347	20221044015	KR10408327	1	3	08/10/2022 19:33:43	09/10/2022 08:53:13	Interna-Não programada-Meio ambiente-Vento	34500	114	2555	1519,05
6072	10	2022	14887	33	225	20221044022	CM12166728	1	3	08/10/2022 19:34:47	09/10/2022 03:30:17	Interna-Não programada-Meio ambiente-Vento	34500	1	3653	7,92
6072	10	2022	14887	33	225	20221044022	CM12166728	1	3	08/10/2022 19:34:47	09/10/2022 11:57:41	Interna-Não programada-Meio ambiente-Vento	34500	2	3653	32,76
6072	10	2022	14887	33	225	20221044022	CM12166728	1	3	08/10/2022 19:34:47	09/10/2022 12:58:26	Interna-Não programada-Meio ambiente-Vento	34500	6	3653	104,36
6072	10	2022	14887	33	225	20221044022	CM12166728	1	3	08/10/2022 19:34:47	09/10/2022 10:06:10	Interna-Não programada-Meio ambiente-Vento	34500	7	3653	101,66
6072	10	2022	14887	33	225	20221044022	CM12166728	1	3	08/10/2022 19:34:47	09/10/2022 08:50:39	Interna-Não programada-Meio ambiente-Vento	34500	22	3653	291,82
6072	10	2022	14887	33	225	20221044022	CM12166728	1	3	09/10/2022 10:08:52	09/10/2022 14:37:43	Interna-Não programada-Meio ambiente-Vento	34500	1	3653	4,48
6072	10	2022	14923	1	85	20221044032	IR21035042	1	3	08/10/2022 19:39:53	09/10/2022 02:06:34	Interna-Não programada-Meio ambiente-Vento	220	1	33539	6,44
6072	10	2022	14920	2	334	20221044039	300017893	1	3	08/10/2022 19:41:49	08/10/2022 22:15:00	Interna-Não programada-Meio ambiente-Vento	220	1	14781	2,55
6072	10	2022	16493	1	107	20221044040	LB21346352	1	3	08/10/2022 19:42:14	09/10/2022 01:11:00	Interna-Não programada-Meio ambiente-Vento	220	1	16706	5,48
6072	10	2022	14863	4	5	20221044041	AN12273408RE	1	3	08/10/2022 19:30:13	08/10/2022 21:08:00	Interna-Não programada-Meio ambiente-Vento	13800	129	87499	210,23
6072	10	2022	15749	35	173	20221044042	GG12245194	1	3	08/10/2022 19:42:35	08/10/2022 21:47:00	Interna-Não programada-Meio ambiente-Vento	34500	6	14959	12,44
6072	10	2022	14863	4	5	20221044047	AN12317808	1	3	08/10/2022 19:43:35	09/10/2022 10:28:00	Interna-Não programada-Meio ambiente-Descarga Atmosférica	13800	3	87499	44,22
6072	10	2022	14923	1	361	20221044049	IV21337737	1	3	08/10/2022 19:43:36	09/10/2022 08:15:00	Interna-Não programada-Meio ambiente-Vento	220	1	33539	12,52
6072	10	2022	14980	32	171	20221044052	SM21138156	1	3	08/10/2022 19:43:54	09/10/2022 10:43:00	Interna-Não programada-Meio ambiente-Vento	220	1	13742	14,98
6072	10	2022	14930	35	374	20221044053	297000710	1	3	08/10/2022 19:44:14	08/10/2022 22:44:00	Interna-Não programada-Meio ambiente-Vento	220	1	54841	3,00
6072	10	2022	14965	5	57	20221044055	AP11004875	1	3	08/10/2022 18:53:27	08/10/2022 21:50:00	Interna-Não programada-Meio ambiente-Descarga Atmosférica	220	83	52212	244,23
6072	10	2022	16479	5	386	20221044056	VA10396062	1	3	08/10/2022 19:41:22	08/10/2022 20:56:16	Interna-Não programada-Meio ambiente-Vento	13800	164	55357	204,73
6072	10	2022	16480	5	386	20221044056	VA10396062	1	3	08/10/2022 19:41:22	08/10/2022 22:38:00	Interna-Não programada-Meio ambiente-Vento	13800	988	25800	2908,56
6072	10	2022	16480	5	386	20221044056	VA10396062	1	3	08/10/2022 19:41:22	08/10/2022 20:57:18	Interna-Não programada-Meio ambiente-Vento	13800	1919	25800	2428,60
6072	10	2022	16480	5	386	20221044056	VA10396062	1	3	08/10/2022 19:41:22	08/10/2022 20:56:16	Interna-Não programada-Meio ambiente-Vento	13800	3642	25800	4546,43
6072	10	2022	16479	5	386	20221044056	VA10396062	1	3	08/10/2022 20:57:20	08/10/2022 23:31:56	Interna-Não programada-Meio ambiente-Vento	13800	164	55357	422,57
6072	10	2022	16480	5	386	20221044056	VA10396062	1	3	08/10/2022 20:57:20	08/10/2022 23:31:56	Interna-Não programada-Meio ambiente-Vento	13800	2826	25800	7281,66
6072	10	2022	16480	5	386	20221044056	VA10396062	1	3	08/10/2022 23:24:51	08/10/2022 23:31:56	Interna-Não programada-Meio ambiente-Vento	13800	2736	25800	323,00
6072	10	2022	14938	1	105	20221044059	JR21118200	1	3	08/10/2022 19:45:42	09/10/2022 10:37:0					

6072	10	2022	16484	32	570	20221044082	RV11233953	1	3	08/10/2022 19:52:15	09/10/2022 00:01:00	Interna-Não programada-Meio ambiente-Vento	220	1	6743	4,15
6072	10	2022	14863	17	5	20221044083	21242860	1	3	08/10/2022 19:52:26	09/10/2022 09:31:00	Interna-Não programada-Meio ambiente-Vento	220	1	87499	13,64
6072	10	2022	14978	32	216	20221044088	JL12269022	1	3	08/10/2022 19:53:53	09/10/2022 06:42:29	Interna-Não programada-Meio ambiente-Vento	34500	2	9008	21,62
6072	10	2022	14978	32	216	20221044088	JL12269022	1	3	09/10/2022 06:43:55	09/10/2022 14:52:28	Interna-Não programada-Meio ambiente-Vento	34500	2	9008	16,29
6072	10	2022	14918	31	123	20221044092	IA12046295	1	3	08/10/2022 19:31:11	09/10/2022 01:10:39	Interna-Não programada-Meio ambiente-Vento	34500	106	33935	599,72
6072	10	2022	14961	2	190	20221044093	PI11180877	1	3	08/10/2022 19:42:40	08/10/2022 21:43:57	Interna-Não programada-Meio ambiente-Descarga Atmosférica	220	292	40529	590,25
6072	10	2022	15748	4	188	20221044098	OZ21085084	1	3	08/10/2022 19:55:56	09/10/2022 01:23:00	Interna-Não programada-Meio ambiente-Descarga Atmosférica	220	1	11891	5,45
6072	10	2022	14978	35	216	20221044101	TL12351549	1	3	08/10/2022 16:46:20	08/10/2022 22:38:00	Interna-Não programada-Meio ambiente-Vento	34500	3	9008	17,58
6072	10	2022	14947	3	132	20221044110	NR12000035	1	3	08/10/2022 19:22:41	08/10/2022 20:39:00	Interna-Não programada-Meio ambiente-Descarga Atmosférica	13800	7	13835	8,90
6072	10	2022	14883	5	32	20221044112	CN11000033	1	3	08/10/2022 19:54:19	08/10/2022 20:49:00	Interna-Não programada-Meio ambiente-Vento	220	88	19720	80,20
6072	10	2022	15734	36	347	20221044114	KR12261277	1	3	08/10/2022 16:21:31	09/10/2022 13:11:00	Interna-Não programada-Meio ambiente-Descarga Atmosférica	34500	3	2555	62,47
6072	10	2022	15741	16	420	20221044116	10004610529	1	3	08/10/2022 19:59:15	08/10/2022 21:55:00	Interna-Não programada-Meio ambiente-Vento	220	1	86843	1,93
6072	10	2022	14887	33	225	20221044124	CT12755322	1	3	08/10/2022 20:01:21	09/10/2022 09:03:00	Interna-Não programada-Meio ambiente-Descarga Atmosférica	34500	2	3653	26,05
6072	10	2022	16475	2	453	20221044127	GN12234934	1	3	08/10/2022 20:02:23	08/10/2022 22:24:00	Interna-Não programada-Meio ambiente-Vento	13800	9	50648	21,24
6072	10	2022	15733	35	591	20221044128	KR12237804	1	3	08/10/2022 18:42:52	11/10/2022 11:43:00	Interna-Não programada-Meio ambiente-Vento	34500	1	17858	65,00
6072	10	2022	15733	35	591	20221044128	KR12237804	1	3	08/10/2022 18:42:52	10/10/2022 04:41:04	Interna-Não programada-Meio ambiente-Vento	34500	5	17858	169,85
6072	10	2022	14890	5	34	20221044129	CT11186684	1	3	08/10/2022 19:58:55	08/10/2022 21:03:00	Interna-Não programada-Meio ambiente-Vento	220	125	47478	133,51
6072	10	2022	14887	33	225	20221044132	CM12379366	1	3	08/10/2022 20:02:47	09/10/2022 02:10:00	Interna-Não programada-Meio ambiente-Vento	34500	1	3653	6,12
6072	10	2022	14978	35	216	20221044133	TL12202266	1	3	08/10/2022 14:27:42	09/10/2022 08:29:00	Interna-Não programada-Meio ambiente-Descarga Atmosférica	34500	11	9008	198,24
6072	10	2022	14924	30	302	20221044138	3020424	1	3	08/10/2022 18:47:23	08/10/2022 21:30:04	Interna-Não programada-Meio ambiente-Vento	34500	12	10198	32,54
6072	10	2022	14924	30	302	20221044138	3020424	1	3	08/10/2022 18:47:23	08/10/2022 20:58:09	Interna-Não programada-Meio ambiente-Vento	34500	127	10198	276,79
6072	10	2022	14978	31	216	20221044141	TL121244599	1	3	08/10/2022 20:05:39	09/10/2022 14:01:00	Interna-Não programada-Meio ambiente-Vento	220	2	9008	35,84
6072	10	2022	14943	3	197	20221044145	IH21217788	1	3	08/10/2022 20:06:49	09/10/2022 01:41:00	Interna-Não programada-Meio ambiente-Descarga Atmosférica	220	1	14310	5,57
6072	10	2022	14962	2	358	20221044157	CZ21375390	1	3	08/10/2022 20:09:47	08/10/2022 23:43:00	Interna-Não programada-Meio ambiente-Descarga Atmosférica	220	2	15316	7,11
6072	10	2022	15749	34	173	20221044164	SG21157016	1	3	08/10/2022 20:11:31	08/10/2022 23:53:00	Interna-Não programada-Meio ambiente-Vento	220	1	14959	3,69
6072	10	2022	14881	1	97	20221044165	DV12139906	1	3	08/10/2022 20:11:32	09/10/2022 08:30:51	Interna-Não programada-Meio ambiente-Descarga Atmosférica	13800	10	12036	123,22
6072	10	2022	14916	33	76	20221044169	MA12290214	1	3	08/10/2022 15:53:37	09/10/2022 00:25:00	Interna-Não programada-Meio ambiente-Descarga Atmosférica	34500	16	19436	136,37
6072	10	2022	14887	32	225	20221044187	CM12067776	1	3	08/10/2022 20:14:50	09/10/2022 09:38:00	Interna-Não programada-Meio ambiente-Descarga Atmosférica	34500	5	3653	66,93
6072	10	2022	16487	10	63	20221044197	GN10394599	1	3	08/10/2022 20:11:05	09/10/2022 10:55:58	Interna-Não programada-Meio ambiente-Vento	13800	1	43231	14,75
6072	10	2022	16487	10	63	20221044197	GN10394599	1	3	08/10/2022 20:11:05	09/10/2022 10:55:57	Interna-Não programada-Meio ambiente-Vento	13800	8	43231	117,98
6072	10	2022	16487	10	63	20221044197	GN10394599	1	3	08/10/2022 20:11:05	09/10/2022 10:55:59	Interna-Não programada-Meio ambiente-Vento	13800	411	43231	6061,57
6072	10	2022	14987	1	540	20221044202	SV31093661	1	3	08/10/2022 20:16:21	08/10/2022 23:20:00	Interna-Não programada-Meio ambiente-Vento	220	2	17906	6,12
6072	10	2022	16487	1	63	20221044204	GN11056819	1	3	08/10/2022 20:12:36	08/10/2022 23:46:00	Interna-Não programada-Meio ambiente-Árvore ou Vegetação	220	205	43231	729,12
6072	10	2022	15739	7	62	20221044205	GN11201572	1	3	08/10/2022 20:09:30	08/10/2022 21:27:00	Interna-Não programada-Meio ambiente-Vento	220	51	46815	65,88
6072	10	2022	14942	5	233	20221044210	GN11166621	1	3	08/10/2022 20:14:59	08/10/2022 21:57:00	Interna-Não programada-Meio ambiente-Vento	220	88	54281	149,62
6072	10	2022	15739	7	62	20221044220	TR11092502	1	3	08/10/2022 20:06:43	08/10/2022 21:22:00	Interna-Não programada-Meio ambiente-Vento	220	188	46815	235,89
6072	10	2022	16487	10	63	20221044223	GN11391474	1	3	08/10/2022 20:19:57	08/10/2022 22:02:00	Interna-Não programada-Meio ambiente-Vento	220	86	43231	146,27
6072	10	2022	16487	2	63	20221044228	-	1	3	08/10/2022 20:14:59	08/10/2022 21:30:25	Interna-Não programada-Meio ambiente-Descarga Atmosférica	13800	251	43231	315,56
6072	10	2022	15739	12	62	20221044237	GN12401386	1	3	08/10/2022 20:11:00	08/10/2022 22:25:00	Interna-Não programada-Meio ambiente-Vento	13800	184	46815	410,93
6072	10	2022	14885	8	61	20221044242	GN11040689	1	3	08/10/2022 20:20:12	08/10/2022 23:14:00	Interna-Não programada-Meio ambiente-Árvore ou Vegetação	220	125	35768	362,08
6072	10	2022	14912	30	73	20221044243	140047300	1	3	08/10/2022 20:22:20	08/10/2022 23:24:42	Interna-Não programada-Meio ambiente-Vento	220	1	6827	3,04
6072	10	2022	14977	1	474	20221044247	SF12000165	1	3	08/10/2022 20:22:57	08/10/2022 22:57:00	Interna-Não programada-Meio ambiente-Vento	13800	11	6297	28,24
6072	10	2022	14929	1	353	20221044255	IK12156282	1	3	08/10/2022 19:56:36	09/10/2022 01:18:00	Interna-Não programada-Meio ambiente-Vento	13800	48	19397	257,12
6072	10	2022	14987	2	372	20221044256	LZ12254468	1	3	08/10/2022 20:23:46	09/10/2022 09:32:00	Interna-Não programada-Meio ambiente-Descarga Atmosférica	13800	7	17906	91,96
6072	10	2022	16487	10	63	20221044262	GN12390534	1	3	08/10/2022 20:16:52	08/10/2022 22:15:00	Interna-Não programada-Meio ambiente-Descarga Atmosférica	13800	208	43231	409,53
6072	10	2022	16479	11	386	20221044274	VA11170109	1	3	08/10/2022 20:25:18	09/10/2022 08:40:00	Interna-Não programada-Meio ambiente-Árvore ou Vegetação	220	94	55357	1151,03
6072	10	2022	15750	1	45	20221044275	2490013940	1	3	08/10/2022 20:25:26	09/10/2022 07:30:00	Interna-Não programada-Meio ambiente-Vento	220	1	6420	11,08
6072	10	2022	14894	33	40	20221044281	CB12211838	1	3	08/10/2022 20:24:04	09/10/2022 02:59:00	Interna-Não programada-Meio ambiente-Árvore ou Vegetação	34500	10	18476	65,82
6072	10	2022	14942	11	233	20221044284	GN11147739	1	3	08/10/2022 20:24:21	09/10/2022 10:26:00	Interna-Não programada-Meio ambiente-Vento	220	135	54281	1893,71
6072	10	2022	14880	1	521	20221044292	BJ21000256	1	3	08/10/2022 20:26:38	08/10/2022 23:13:00	Interna-Não programada-Meio ambiente-Vento	220	1	5039	2,77
6072	10	2022	14978	31	216	20221044294	TL21232753	1	3	08/10/2022 20:26:54	09/10/2022 09:17:00	Interna-Não programada-Meio ambiente-Descarga Atmosférica	220	2	9008	25,67
6072	10	2022	16490	3	59	20221044304	GN11136790	1	3	08/10/2022 20:26:20	09/10/2022 12:00:10	Interna-Não programada-Meio ambiente-Árvore ou Vegetação	220	118	19802	1836,54
6072	10	2022	15732	1	220	20221044314	HD21373959	1	3	08/10/2022 20:28:54	08/10/2022 22:17:00	Interna-Não programada-Meio ambiente-Vento	220	1	15873	1,80
6072	10	2022	15738	3	62	20221044315	GN10433001	1	3	08/10/2022 20:27:49	08/10/2022 21:33:23	Interna-Não programada-Meio ambiente-Vento	13800	427	39887	466,62
6072	10	2022	14908	12	58	20221044320	GN12050431	1	3	08/10/2022 20:24:47	08/10/2022 21:38:00	Interna-Não programada-Meio ambiente-Vento	13800	321	45099	391,71
6072	10	2022	14982	1	489	20221044321	760156098	1	3	08/10/2022 20:29:19	08/10/2022 21:54:00	Interna-Não programada-Meio ambiente-Vento	220	1	36347	1,41
6072	10	2022	14863	4	5	20221044327	AN12026160	1	3	08/10/2022 20:29:45	09/10/2022 13:59:00	Interna-Não programada-Meio ambiente-Descarga Atmosférica	13800	7	87499	122,41
6072	10	2022	14981	10	585	20221044329	SW11167657	1	3	08/10/2022 20:01:29	08/10/2022 22:26:00	Interna-Não programada-Meio ambiente-Vento	220	99	56045	238,45
6072	10	2022	14872	15	60	20221044332	GN11169634	1	3	08/10/2022 20:26:01	08/10/2022 22:05:00	Interna-Não programada-Meio ambiente-Vento	220	90	40102	148,48
6072	10	2022	15739	12	62	20221044335	GN12221766	1	3	08/10/2022 20:28:05	08/10/2022 21:41:00	Interna-Não programada-Meio ambiente-Vento	13800	322	46815	391,32
6072	10	2022	16490	2	59	20221044337	GN11047762	1	3	08/10/2022 20:23:18	09/10/2022 16:24:00	Interna-Não programada-Meio ambiente-Vento	220	40	19802	800,47
6072	10	2022	14987	1	360	20221044343	VN12027396	1	3	08/10/2022 20:23:01						

6072	10	2022	14944	2	426	20221044359	PJ12223502	1	3	08/10/2022 19:49:49	08/10/2022 22:13:00	Interna-Não programada-Meio ambiente-Vento	13800	12	24361	28,64
6072	10	2022	16487	2	63	20221044363	GN11100372	1	3	08/10/2022 20:26:27	09/10/2022 10:49:00	Interna-Não programada-Meio ambiente-Vento	220	117	43231	1681,97
6072	10	2022	14981	10	585	20221044368	10018527912	1	3	08/10/2022 20:34:21	08/10/2022 22:52:00	Interna-Não programada-Meio ambiente-Vento	220	1	56045	2,29
6072	10	2022	14968	2	113	20221044375	ML31099498	1	3	08/10/2022 20:35:30	09/10/2022 03:30:42	Interna-Não programada-Meio ambiente-Vento	220	1	10541	6,92
6072	10	2022	14870	5	60	20221044385	GN11002672	1	3	08/10/2022 20:22:20	09/10/2022 15:26:00	Interna-Não programada-Meio ambiente-Vento	220	70	39631	1334,28
6072	10	2022	16491	1	17	20221044391	AI21068192	1	3	08/10/2022 20:36:49	09/10/2022 02:49:00	Interna-Não programada-Meio ambiente-Vento	220	1	17888	6,20
6072	10	2022	14856	8	240	20221044396	GN11000594	1	3	08/10/2022 20:37:18	09/10/2022 00:56:00	Interna-Não programada-Meio ambiente-Árvore ou Vegetação	220	100	18759	431,17
6072	10	2022	14942	6	233	20221044407	GN12251812	1	3	08/10/2022 20:38:02	08/10/2022 22:38:00	Interna-Não programada-Meio ambiente-Vento	13800	167	54281	333,91
6072	10	2022	14885	9	61	20221044419	GN11162026	1	3	08/10/2022 20:35:26	09/10/2022 11:51:00	Interna-Não programada-Meio ambiente-Vento	220	80	35768	1220,76
6072	10	2022	14909	13	58	20221044435	GN12096083	1	3	08/10/2022 20:25:52	08/10/2022 22:13:00	Interna-Não programada-Meio ambiente-Vento	13800	530	39630	946,34
6072	10	2022	15738	4	62	20221044441	GN11322896	1	3	08/10/2022 20:31:19	09/10/2022 00:20:00	Interna-Não programada-Meio ambiente-Vento	220	24	39887	91,47
6072	10	2022	14942	5	233	20221044465	GN11358021	1	3	08/10/2022 20:43:23	08/10/2022 23:35:00	Interna-Não programada-Meio ambiente-Vento	220	147	54281	420,46
6072	10	2022	16479	11	386	20221044476	VA12089617	1	3	08/10/2022 17:02:18	09/10/2022 10:03:00	Interna-Não programada-Meio ambiente-Descarga Atmosférica	13800	1	55357	17,01
6072	10	2022	16479	11	386	20221044476	VA12089617	1	3	08/10/2022 17:02:18	08/10/2022 21:43:00	Interna-Não programada-Meio ambiente-Descarga Atmosférica	13800	318	55357	1487,71
6072	10	2022	14988	1	181	20221044506	VI12208231LD	1	3	08/10/2022 19:54:06	08/10/2022 21:48:02	Interna-Não programada-Meio ambiente-Descarga Atmosférica	13800	94	4329	178,50
6072	10	2022	14885	8	61	20221044509	GN11043865	1	3	08/10/2022 20:27:15	08/10/2022 23:35:00	Interna-Não programada-Meio ambiente-Árvore ou Vegetação	220	128	35768	400,53
6072	10	2022	14913	4	73	20221044510	GT21052726	1	3	08/10/2022 20:49:56	08/10/2022 22:27:00	Interna-Não programada-Meio ambiente-Vento	220	1	16081	1,62
6072	10	2022	14940	1	541	20221044511	SN12085981	1	3	08/10/2022 20:50:00	08/10/2022 22:30:00	Interna-Não programada-Meio ambiente-Vento	13800	22	110957	36,67
6072	10	2022	15739	12	62	20221044518	GN11373594	1	3	08/10/2022 20:30:50	09/10/2022 04:43:00	Interna-Não programada-Meio ambiente-Descarga Atmosférica	220	68	46815	557,79
6072	10	2022	16479	11	386	20221044520	VA11164968	1	3	08/10/2022 20:14:21	08/10/2022 22:04:00	Interna-Não programada-Meio ambiente-Vento	220	98	55357	179,09
6072	10	2022	14942	11	233	20221044524	GN11148206	1	3	08/10/2022 20:49:01	09/10/2022 10:30:00	Interna-Não programada-Meio ambiente-Vento	220	146	54281	1997,73
6072	10	2022	15737	11	59	20221044526	GN11166137	1	3	08/10/2022 20:48:53	08/10/2022 22:51:00	Interna-Não programada-Meio ambiente-Vento	220	69	19115	140,43
6072	10	2022	14873	2	18	20221044533	BA21357137	1	3	08/10/2022 20:51:39	08/10/2022 23:52:00	Interna-Não programada-Meio ambiente-Vento	220	2	6396	6,01
6072	10	2022	14876	1	23	20221044534	BJ12323657	1	3	08/10/2022 20:52:11	09/10/2022 03:00:00	Interna-Não programada-Meio ambiente-Vento	13800	1	10294	6,13
6072	10	2022	16474	14	61	20221044540	GN11000471	1	3	08/10/2022 20:48:20	09/10/2022 00:54:00	Interna-Não programada-Meio ambiente-Vento	220	49	18176	200,63
6072	10	2022	14885	10	61	20221044544	GN11350610	1	3	08/10/2022 20:30:20	09/10/2022 01:51:00	Interna-Não programada-Meio ambiente-Vento	220	105	35768	561,17
6072	10	2022	15741	10	420	20221044547	AP10383601	1	3	08/10/2022 20:49:47	09/10/2022 04:15:37	Interna-Não programada-Meio ambiente-Vento	13800	1	86843	7,43
6072	10	2022	15741	10	420	20221044547	AP10383601	1	3	08/10/2022 20:49:47	09/10/2022 12:46:00	Interna-Não programada-Meio ambiente-Vento	13800	75	86843	1195,27
6072	10	2022	15741	10	420	20221044547	AP10383601	1	3	08/10/2022 20:49:47	08/10/2022 21:16:16	Interna-Não programada-Meio ambiente-Vento	13800	872	86843	384,89
6072	10	2022	15741	10	420	20221044547	AP10383601	1	3	08/10/2022 20:49:47	09/10/2022 02:44:17	Interna-Não programada-Meio ambiente-Vento	13800	949	86843	5607,01
6072	10	2022	15741	10	420	20221044547	AP10383601	1	3	08/10/2022 20:49:47	08/10/2022 23:08:59	Interna-Não programada-Meio ambiente-Vento	13800	1661	86843	3853,52
6072	10	2022	15741	10	420	20221044547	AP10383601	1	3	09/10/2022 03:12:31	09/10/2022 04:46:00	Interna-Não programada-Meio ambiente-Vento	13800	1	86843	1,56
6072	10	2022	15741	10	420	20221044547	AP10383601	1	3	09/10/2022 03:12:31	09/10/2022 03:46:56	Interna-Não programada-Meio ambiente-Vento	13800	870	86843	499,04
6072	10	2022	15738	3	62	20221044548	GN11002804	1	3	08/10/2022 20:50:09	09/10/2022 11:19:00	Interna-Não programada-Meio ambiente-Vento	220	122	39887	1766,66
6072	10	2022	16476	7	453	20221044549	GN11158356	1	3	08/10/2022 20:47:59	09/10/2022 11:04:00	Interna-Não programada-Meio ambiente-Vento	220	22	34028	313,87
6072	10	2022	16476	7	453	20221044549	GN11158356	1	3	08/10/2022 20:47:59	09/10/2022 14:20:00	Interna-Não programada-Meio ambiente-Vento	220	101	34028	1770,89
6072	10	2022	15739	12	62	20221044557	GN12001007	1	3	08/10/2022 20:44:13	09/10/2022 20:44:13	Interna-Não programada-Meio ambiente-Árvore ou Vegetação	13800	16	46815	388,08
6072	10	2022	15739	12	62	20221044557	GN12001007	1	3	08/10/2022 20:28:54	09/10/2022 20:23:51	Interna-Não programada-Meio ambiente-Árvore ou Vegetação	13800	181	46815	4328,77
6072	10	2022	15739	12	62	20221044558	GN11000712	1	3	08/10/2022 20:45:31	09/10/2022 00:59:00	Interna-Não programada-Meio ambiente-Árvore ou Vegetação	220	253	46815	1068,85
6072	10	2022	15738	6	62	20221044559	GN12135073	1	3	08/10/2022 20:49:41	08/10/2022 22:11:00	Interna-Não programada-Meio ambiente-Vento	13800	470	39887	636,98
6072	10	2022	16475	5	453	20221044562	15843440	1	3	08/10/2022 20:55:47	09/10/2022 20:00:27	Interna-Não programada-Meio ambiente-Vento	220	1	50648	23,08
6072	10	2022	14863	4	5	20221044567	AN12258359	1	3	08/10/2022 20:49:16	08/10/2022 21:53:00	Interna-Não programada-Meio ambiente-Vento	13800	286	87499	303,80
6072	10	2022	14981	8	498	20221044570	SW11054751	1	3	08/10/2022 20:47:57	09/10/2022 11:18:39	Interna-Não programada-Meio ambiente-Vento	220	192	56045	2786,24
6072	10	2022	15739	11	62	20221044574	GN11168979	1	3	08/10/2022 20:45:04	09/10/2022 04:04:00	Interna-Não programada-Meio ambiente-Vento	220	70	46815	512,09
6072	10	2022	14862	1	20	20221044576	10035718496	1	3	08/10/2022 20:57:15	09/10/2022 01:50:00	Interna-Não programada-Meio ambiente-Vento	220	1	24273	4,88
6072	10	2022	14910	1	55	20221044577	10002441533	1	3	08/10/2022 20:57:19	08/10/2022 23:21:00	Interna-Não programada-Meio ambiente-Vento	220	1	19803	2,39
6072	10	2022	14942	11	233	20221044578	GN11148157	1	3	08/10/2022 20:45:35	09/10/2022 00:18:00	Interna-Não programada-Meio ambiente-Vento	220	193	54281	683,27
6072	10	2022	16492	7	3	20221044581	AN12326409	1	3	08/10/2022 20:57:51	09/10/2022 14:53:48	Interna-Não programada-Meio ambiente-Vento	13800	2	4928	35,86
6072	10	2022	15744	1	103	20221044585	JT11184171	1	3	08/10/2022 20:57:49	08/10/2022 21:55:00	Interna-Não programada-Meio ambiente-Descarga Atmosférica	220	127	24679	121,04
6072	10	2022	16484	32	570	20221044589	RV12228933	1	3	08/10/2022 20:58:18	09/10/2022 13:47:00	Interna-Não programada-Meio ambiente-Vento	34500	1	6743	16,81
6072	10	2022	14864	6	344	20221044593	AP10423716	1	3	08/10/2022 20:54:22	09/10/2022 18:44:00	Interna-Não programada-Meio ambiente-Vento	13800	56	31664	1222,32
6072	10	2022	14864	6	344	20221044593	AP10423716	1	3	08/10/2022 20:54:22	08/10/2022 22:26:19	Interna-Não programada-Meio ambiente-Vento	13800	282	31664	432,16
6072	10	2022	14864	6	344	20221044593	AP10423716	1	3	08/10/2022 20:54:22	09/10/2022 05:52:25	Interna-Não programada-Meio ambiente-Vento	13800	298	31664	2672,31
6072	10	2022	14864	6	344	20221044593	AP10423716	1	3	08/10/2022 21:46:33	09/10/2022 09:58:27	Interna-Não programada-Meio ambiente-Vento	13800	16	31664	195,17
6072	10	2022	14864	6	344	20221044593	AP10423716	1	3	08/10/2022 21:46:33	08/10/2022 22:39:48	Interna-Não programada-Meio ambiente-Vento	13800	38	31664	33,73
6072	10	2022	14864	6	344	20221044593	AP10423716	1	3	09/10/2022 00:28:55	09/10/2022 04:38:38	Interna-Não programada-Meio ambiente-Vento	13800	2663	31664	11083,26
6072	10	2022	14864	6	344	20221044593	AP10423716	1	3	09/10/2022 00:54:58	09/10/2022 04:38:38	Interna-Não programada-Meio ambiente-Vento	13800	36	31664	134,20
6072	10	2022	14930	2	374	20221044611	FA11106903	1	3	08/10/2022 20:37:01	08/10/2022 23:14:38	Interna-Não programada-Meio ambiente-Vento	220	114	54841	299,47
6072	10	2022	14923	3	85	20221044624	MO21153723	1	3	08/10/2022 21:02:45	08/10/2022 21:44:00	Interna-Não programada-Meio ambiente-Vento	220	1	33539	0,69
6072	10	2022	15738	6	62	20221044631	GN11053056	1	3	08/10/2022 20:26:05	09/10/2022 01:57:00	Interna-Não programada-Meio ambiente-Vento	220	135	39887	744,56
6072	10	2022	15737	11	59	20221044633	GN11053520	1	3	08/10/2022 20:45:06	08/10/2022 22:57:00	Interna-Não programada-Meio ambiente-Vento	220	115	19115	252,81
6072	10	2022	1													

6072	10	2022	15741	10	420	20221044706	200261228	1	3	08/10/2022 21:21:18	09/10/2022 03:48:00	Interna-Não programada-Meio ambiente-Vento	220	1	86843	6,44
6072	10	2022	14942	6	233	20221044709	GN1158001	1	3	08/10/2022 20:35:01	09/10/2022 03:38:00	Interna-Não programada-Meio ambiente-Vento	220	63	54281	444,13
6072	10	2022	14958	3	146	20221044719	PJ11171373	1	3	08/10/2022 21:22:57	08/10/2022 23:56:00	Interna-Não programada-Meio ambiente-Descarga Atmosférica	220	1	11738	2,55
6072	10	2022	14910	1	55	20221044723	390008163	1	3	08/10/2022 21:23:14	09/10/2022 01:19:00	Interna-Não programada-Meio ambiente-Vento	220	1	19803	3,93
6072	10	2022	14864	1	344	20221044727	AP11037442	1	3	08/10/2022 21:23:52	08/10/2022 23:22:00	Interna-Não programada-Meio ambiente-Vento	220	168	31664	330,77
6072	10	2022	14942	5	233	20221044737	GN11209254	1	3	08/10/2022 21:19:39	09/10/2022 13:35:00	Interna-Não programada-Meio ambiente-Vento	220	85	54281	1381,75
6072	10	2022	16483	1	84	20221044738	5470000040	1	3	08/10/2022 21:25:07	09/10/2022 09:00:00	Interna-Não programada-Meio ambiente-Vento	220	1	7569	11,58
6072	10	2022	14940	1	38	20221044739	DH11261429	1	3	08/10/2022 16:09:45	09/10/2022 03:59:00	Interna-Não programada-Meio ambiente-Vento	220	13	110957	153,67
6072	10	2022	14860	34	319	20221044742	AX21318552	1	3	08/10/2022 21:26:15	09/10/2022 07:23:00	Interna-Não programada-Meio ambiente-Vento	220	1	28374	9,95
6072	10	2022	16487	2	63	20221044745	GN11047192	1	3	08/10/2022 21:24:42	09/10/2022 00:44:00	Interna-Não programada-Meio ambiente-Vento	220	39	43231	129,54
6072	10	2022	14963	2	414	20221044759	TB11288887	1	3	08/10/2022 21:29:23	09/10/2022 12:10:00	Interna-Não programada-Meio ambiente-Vento	220	2	27731	29,35
6072	10	2022	15740	6	420	20221044761	AP11092440	1	3	08/10/2022 21:24:01	09/10/2022 12:07:00	Interna-Não programada-Meio ambiente-Vento	220	82	51937	1206,74
6072	10	2022	14930	2	374	20221044766	FA12000056	1	3	08/10/2022 20:37:01	08/10/2022 23:31:00	Interna-Não programada-Meio ambiente-Descarga Atmosférica	13800	332	54841	962,71
6072	10	2022	14885	10	61	20221044774	17452715	1	3	08/10/2022 21:30:18	09/10/2022 09:01:00	Interna-Não programada-Meio ambiente-Vento	220	1	35768	11,51
6072	10	2022	16476	7	453	20221044775	GN11203806	1	3	08/10/2022 21:30:11	08/10/2022 22:50:00	Interna-Não programada-Meio ambiente-Vento	220	98	34028	130,37
6072	10	2022	14885	8	61	20221044776	GN11068176	1	3	08/10/2022 20:14:30	09/10/2022 02:30:00	Interna-Não programada-Meio ambiente-Vento	220	97	35768	607,06
6072	10	2022	14940	31	109	20221044777	LZ12390037	1	3	08/10/2022 20:49:42	09/10/2022 04:23:00	Interna-Não programada-Meio ambiente-Vento	34500	64	110957	483,52
6072	10	2022	14956	1	581	20221044782	MY11095198	1	3	08/10/2022 21:30:00	09/10/2022 03:13:46	Interna-Não programada-Meio ambiente-Vento	220	117	33108	670,34
6072	10	2022	14855	1	240	20221044785	GN11025475	1	3	08/10/2022 21:02:44	08/10/2022 22:49:00	Interna-Não programada-Meio ambiente-Descarga Atmosférica	220	98	22737	173,57
6072	10	2022	15734	36	347	20221044789	KR12074919RE	1	3	08/10/2022 20:00:48	09/10/2022 10:48:00	Interna-Não programada-Meio ambiente-Descarga Atmosférica	34500	95	2555	1404,73
6072	10	2022	14963	33	152	20221044791	TB21292345	1	3	08/10/2022 21:33:10	09/10/2022 13:58:00	Interna-Não programada-Meio ambiente-Vento	220	1	27731	16,41
6072	10	2022	16487	1	63	20221044804	GN11058028	1	3	08/10/2022 21:34:45	09/10/2022 11:12:00	Interna-Não programada-Meio ambiente-Árvore ou Vegetação	220	116	43231	1580,02
6072	10	2022	14865	1	9	20221044806	910000499	1	3	08/10/2022 21:39:20	09/10/2022 00:13:00	Interna-Não programada-Meio ambiente-Vento	220	1	17992	2,56
6072	10	2022	14956	32	261	20221044828	MY12296330	1	3	08/10/2022 21:40:18	09/10/2022 11:01:00	Interna-Não programada-Meio ambiente-Descarga Atmosférica	34500	3	33108	40,03
6072	10	2022	14879	2	370	20221044830	IJ21054815	1	3	08/10/2022 21:42:51	09/10/2022 01:06:00	Interna-Não programada-Meio ambiente-Descarga Atmosférica	220	1	29141	3,39
6072	10	2022	14930	1	374	20221044832	FA12383249	1	3	08/10/2022 21:43:02	09/10/2022 00:04:00	Interna-Não programada-Meio ambiente-Descarga Atmosférica	13800	9	54841	21,15
6072	10	2022	15738	3	62	20221044851	GN11166568	1	3	08/10/2022 21:43:32	08/10/2022 22:35:00	Interna-Não programada-Meio ambiente-Vento	220	74	39887	63,48
6072	10	2022	14971	7	421	20221044862	LZ11362621	1	3	09/10/2022 06:45:03	09/10/2022 08:45:38	Interna-Não programada-Meio ambiente-Vento	220	97	48500	194,94
6072	10	2022	14864	6	344	20221044867	AP11195674	1	3	08/10/2022 21:13:58	09/10/2022 01:37:55	Interna-Não programada-Meio ambiente-Vento	220	34	31664	149,57
6072	10	2022	14862	5	5	20221044868	20316525	1	3	08/10/2022 21:49:29	09/10/2022 09:24:00	Interna-Não programada-Meio ambiente-Vento	220	1	24273	11,58
6072	10	2022	15738	4	62	20221044872	GN11442780	1	3	08/10/2022 21:12:43	09/10/2022 10:25:00	Interna-Não programada-Meio ambiente-Árvore ou Vegetação	220	118	39887	1558,16
6072	10	2022	14947	4	132	20221044876	NR21172129	1	3	08/10/2022 21:51:11	08/10/2022 23:12:00	Interna-Não programada-Meio ambiente-Descarga Atmosférica	220	1	13835	1,35
6072	10	2022	15741	10	420	20221044884	AP11166678	1	3	08/10/2022 21:51:42	09/10/2022 08:04:00	Interna-Não programada-Meio ambiente-Vento	220	156	86843	1591,98
6072	10	2022	14940	3	241	20221044886	1000244539	1	3	08/10/2022 21:52:32	09/10/2022 09:19:00	Interna-Não programada-Meio ambiente-Vento	220	1	110957	11,44
6072	10	2022	14924	1	306	20221044888	IC12035368	1	3	08/10/2022 21:52:35	09/10/2022 03:57:00	Interna-Não programada-Meio ambiente-Vento	13800	41	10198	249,02
6072	10	2022	14965	2	57	20221044896	14558610	1	3	08/10/2022 21:54:40	09/10/2022 02:24:00	Interna-Não programada-Meio ambiente-Vento	220	1	52212	4,49
6072	10	2022	15738	3	62	20221044902	GN11166130	1	3	08/10/2022 21:54:14	09/10/2022 12:43:00	Interna-Não programada-Meio ambiente-Vento	220	112	39887	1659,03
6072	10	2022	15738	3	62	20221044911	GN1222169	1	3	08/10/2022 21:15:37	09/10/2022 09:55:00	Interna-Não programada-Meio ambiente-Vento	13800	221	39887	2797,06
6072	10	2022	14864	8	344	20221044930	AP12421187	1	3	08/10/2022 21:59:19	09/10/2022 01:51:00	Interna-Não programada-Meio ambiente-Descarga Atmosférica	13800	82	31664	316,63
6072	10	2022	15747	3	148	20221044936	PR11186713	1	3	08/10/2022 22:00:58	09/10/2022 08:22:43	Interna-Não programada-Meio ambiente-Vento	220	154	14936	1595,82
6072	10	2022	16494	2	129	20221044940	2750040304	1	3	08/10/2022 22:02:34	09/10/2022 12:20:00	Interna-Não programada-Meio ambiente-Vento	220	1	17524	14,29
6072	10	2022	14863	4	5	20221044941	AN11056410	1	3	08/10/2022 20:53:05	08/10/2022 23:29:00	Interna-Não programada-Meio ambiente-Vento	220	81	87499	210,49
6072	10	2022	14943	3	197	20221044943	IH21217786	1	3	08/10/2022 22:02:55	09/10/2022 02:21:00	Interna-Não programada-Meio ambiente-Descarga Atmosférica	220	2	14310	8,60
6072	10	2022	14940	31	109	20221044944	LZ12206730	1	3	08/10/2022 22:02:56	09/10/2022 14:34:00	Interna-Não programada-Meio ambiente-Descarga Atmosférica	34500	17	110957	280,80
6072	10	2022	14916	33	76	20221044947	MA112233169	1	3	08/10/2022 22:04:31	09/10/2022 05:50:00	Interna-Não programada-Meio ambiente-Descarga Atmosférica	34500	19	19436	147,40
6072	10	2022	14971	7	421	20221044957	LZ12183648	1	3	08/10/2022 22:06:30	09/10/2022 10:15:57	Interna-Não programada-Meio ambiente-Vento	13800	56	48500	680,82
6072	10	2022	14940	2	241	20221044958	10007725904	1	3	08/10/2022 22:06:31	09/10/2022 08:14:00	Interna-Não programada-Meio ambiente-Vento	220	1	110957	10,12
6072	10	2022	15739	11	62	20221044964	GN11150303	1	3	08/10/2022 21:30:49	09/10/2022 09:19:00	Interna-Não programada-Meio ambiente-Vento	220	114	46815	1345,55
6072	10	2022	15731	3	36	20221044965	AP11144598	1	3	08/10/2022 22:02:25	09/10/2022 05:08:00	Interna-Não programada-Meio ambiente-Árvore ou Vegetação	220	81	4713	574,54
6072	10	2022	14951	1	187	20221044967	PB11375269	1	3	08/10/2022 22:08:03	08/10/2022 23:27:00	Interna-Não programada-Meio ambiente-Vento	220	10	15038	13,16
6072	10	2022	14940	1	6	20221044977	3200078155	1	3	08/10/2022 22:10:36	09/10/2022 08:38:00	Interna-Não programada-Meio ambiente-Vento	220	1	110957	10,46
6072	10	2022	15738	6	62	20221044978	10023091027	1	3	08/10/2022 22:11:03	09/10/2022 13:03:00	Interna-Não programada-Meio ambiente-Vento	220	1	39887	14,87
6072	10	2022	14916	32	209	20221044981	-	1	3	08/10/2022 22:11:25	09/10/2022 05:15:00	Interna-Não programada-Meio ambiente-Vento	34500	18	19436	127,07
6072	10	2022	14961	3	190	20221044982	PI11000032	1	3	08/10/2022 21:42:55	09/10/2022 00:35:00	Interna-Não programada-Meio ambiente-Vento	220	382	40529	1095,60
6072	10	2022	14965	5	57	20221044986	AP11043248	1	3	08/10/2022 22:12:22	09/10/2022 13:55:00	Interna-Não programada-Meio ambiente-Árvore ou Vegetação	220	121	52212	1900,98
6072	10	2022	14953	2	19	20221044988	JD21314905	1	3	08/10/2022 22:12:30	09/10/2022 01:21:00	Interna-Não programada-Meio ambiente-Descarga Atmosférica	220	1	20994	3,14
6072	10	2022	14944	3	124	20221044989	MR12000150	1	3	08/10/2022 22:12:32	09/10/2022 00:19:00	Interna-Não programada-Meio ambiente-Descarga Atmosférica	13800	29	24361	61,13
6072	10	2022	14885	8	61	20221045002	GN11001538	1	3	08/10/2022 21:29:06	09/10/2022 15:16:00	Interna-Não programada-Meio ambiente-Vento	220	87	35768	1547,00
6072	10	2022	14864	6	344	20221045007	AP11400299	1	3	09/10/2022 01:34:50	09/10/2022 05:14:00	Interna-Não programada-Meio ambiente-Vento	220	106	31664	387,19
6072	10	2022	15737	4	59	20221045009	GN11002101	1	3	08/10/2022 22:19:15	09/10/2022 00:20:00	Interna-Não programada-Meio ambiente-Vento	220	107	19115	215,34
6072	10	2022	14980	2	171	20221045010	830006527	1	3	08/10/2022 22:19:38	09/10/2022 02:35:00	Interna-Não programada-Meio ambiente-Vento	220	1	13742	4,26
6072	10	2022	14934	31	480	20221045011	JT12036775									

6072	10	2022	14943	1	197	20221045097	4020110609	1	3	08/10/2022 22:55:41	09/10/2022 23:02:00	Interna-Não programada-Meio ambiente-Vento	220	1	14310	24,11
6072	10	2022	15739	12	62	20221045099	10016994971	1	3	08/10/2022 22:57:38	09/10/2022 17:10:00	Interna-Não programada-Meio ambiente-Vento	220	1	46815	18,21
6072	10	2022	14946	1	312	20221045100	OV12319673	1	3	08/10/2022 21:29:15	09/10/2022 09:34:00	Interna-Não programada-Meio ambiente-Descarga Atmosférica	13800	10	10896	120,79
6072	10	2022	14909	20	58	20221045101	16828835	1	3	08/10/2022 22:22:00	09/10/2022 01:32:00	Interna-Não programada-Meio ambiente-Vento	220	1	39630	3,17
6072	10	2022	15741	10	420	20221045108	10021828073	1	3	08/10/2022 22:51:48	09/10/2022 02:18:00	Interna-Não programada-Meio ambiente-Descarga Atmosférica	220	1	86843	3,44
6072	10	2022	16485	31	576	20221045113	5760414	1	3	08/10/2022 23:00:43	09/10/2022 11:41:22	Interna-Não programada-Meio ambiente-Vento	34500	1	5223	12,68
6072	10	2022	16485	31	576	20221045113	5760414	1	3	08/10/2022 23:00:43	10/10/2022 13:22:25	Interna-Não programada-Meio ambiente-Vento	34500	2	5223	76,72
6072	10	2022	16485	31	576	20221045113	5760414	1	3	08/10/2022 23:00:43	09/10/2022 09:40:59	Interna-Não programada-Meio ambiente-Vento	34500	4	5223	42,68
6072	10	2022	16485	31	576	20221045113	5760414	1	3	08/10/2022 23:00:43	09/10/2022 15:56:22	Interna-Não programada-Meio ambiente-Vento	34500	8	5223	135,42
6072	10	2022	16485	31	576	20221045113	5760414	1	3	08/10/2022 23:00:43	09/10/2022 12:55:16	Interna-Não programada-Meio ambiente-Vento	34500	13	5223	180,82
6072	10	2022	16485	31	576	20221045113	5760414	1	3	08/10/2022 23:00:43	09/10/2022 10:01:59	Interna-Não programada-Meio ambiente-Vento	34500	20	5223	220,42
6072	10	2022	16485	31	576	20221045113	5760414	1	3	08/10/2022 23:00:43	09/10/2022 10:29:47	Interna-Não programada-Meio ambiente-Vento	34500	34	5223	390,47
6072	10	2022	16485	31	576	20221045113	5760414	1	3	08/10/2022 23:00:43	09/10/2022 11:42:00	Interna-Não programada-Meio ambiente-Vento	34500	156	5223	1979,34
6072	10	2022	16485	31	576	20221045113	5760414	1	3	09/10/2022 09:49:00	09/10/2022 10:01:59	Interna-Não programada-Meio ambiente-Vento	34500	4	5223	0,87
6072	10	2022	16485	31	576	20221045113	5760414	1	3	10/10/2022 06:15:45	10/10/2022 06:48:40	Interna-Não programada-Meio ambiente-Vento	34500	82	5223	44,99
6072	10	2022	16485	31	576	20221045113	5760414	1	3	10/10/2022 13:34:26	10/10/2022 13:50:04	Interna-Não programada-Meio ambiente-Vento	34500	46	5223	11,99
6072	10	2022	14924	30	88	20221045122	TQ21217522	1	3	08/10/2022 23:11:25	09/10/2022 00:34:00	Interna-Não programada-Meio ambiente-Descarga Atmosférica	220	1	10198	1,38
6072	10	2022	14970	8	587	20221045123	RV21260214	1	3	08/10/2022 23:12:11	09/10/2022 10:11:00	Interna-Não programada-Meio ambiente-Vento	220	2	31033	21,96
6072	10	2022	16482	1	577	20221045126	SH21159373	1	3	08/10/2022 23:14:57	09/10/2022 10:26:00	Interna-Não programada-Meio ambiente-Vento	220	5	16960	55,92
6072	10	2022	14863	4	5	20221045132	AN12297708	1	3	08/10/2022 20:27:47	09/10/2022 08:00:00	Interna-Não programada-Meio ambiente-Descarga Atmosférica	13800	13	87499	149,98
6072	10	2022	14938	1	134	20221045134	NB12000005	1	3	08/10/2022 23:19:22	09/10/2022 01:38:00	Interna-Não programada-Meio ambiente-Vento	13800	119	13895	274,96
6072	10	2022	16484	32	570	20221045136	RV21075422	1	3	08/10/2022 23:19:56	09/10/2022 11:39:00	Interna-Não programada-Meio ambiente-Vento	220	2	6743	24,64
6072	10	2022	14871	8	60	20221045143	GN11012184	1	3	08/10/2022 23:19:52	09/10/2022 01:17:00	Interna-Não programada-Meio ambiente-Vento	220	228	35718	445,11
6072	10	2022	14918	31	123	20221045149	1230401	1	3	08/10/2022 23:19:00	09/10/2022 16:30:00	Interna-Não programada-Meio ambiente-Vento	34500	13	33935	223,38
6072	10	2022	14918	31	123	20221045149	1230401	1	3	08/10/2022 23:19:00	09/10/2022 17:00:00	Interna-Não programada-Meio ambiente-Vento	34500	234	33935	4137,90
6072	10	2022	14918	31	123	20221045149	1230401	1	3	08/10/2022 23:19:00	09/10/2022 01:44:18	Interna-Não programada-Meio ambiente-Vento	34500	1473	33935	3567,11
6072	10	2022	14918	31	123	20221045149	1230401	1	3	09/10/2022 04:03:17	09/10/2022 10:39:20	Interna-Não programada-Meio ambiente-Vento	34500	44	33935	290,44
6072	10	2022	14918	31	123	20221045149	1230401	1	3	09/10/2022 04:03:17	09/10/2022 15:43:48	Interna-Não programada-Meio ambiente-Vento	34500	59	33935	688,84
6072	10	2022	14918	31	123	20221045149	1230401	1	3	09/10/2022 04:03:17	09/10/2022 11:36:39	Interna-Não programada-Meio ambiente-Vento	34500	180	33935	1360,10
6072	10	2022	14918	31	123	20221045149	1230401	1	3	09/10/2022 04:03:17	09/10/2022 15:51:26	Interna-Não programada-Meio ambiente-Vento	34500	1190	33935	14044,97
6072	10	2022	14978	35	216	20221045153	TL21076109	1	3	08/10/2022 23:28:47	09/10/2022 12:55:00	Interna-Não programada-Meio ambiente-Vento	220	3	9008	40,31
6072	10	2022	14896	2	524	20221045157	SO21128933	1	3	08/10/2022 23:30:07	09/10/2022 02:09:00	Interna-Não programada-Meio ambiente-Vento	220	1	4349	2,65
6072	10	2022	16480	5	386	20221045162	2860355930	1	3	08/10/2022 23:33:52	09/10/2022 11:59:00	Interna-Não programada-Meio ambiente-Vento	220	1	25800	12,42
6072	10	2022	14864	6	344	20221045164	10024894662	1	3	08/10/2022 23:27:38	09/10/2022 01:05:00	Interna-Não programada-Meio ambiente-Descarga Atmosférica	220	1	31664	1,62
6072	10	2022	16482	3	577	20221045166	10016508465	1	3	08/10/2022 23:35:06	09/10/2022 10:30:17	Interna-Não programada-Meio ambiente-Vento	220	1	16960	10,92
6072	10	2022	14907	22	58	20221045169	GN11002482	1	3	08/10/2022 23:36:03	09/10/2022 01:45:00	Interna-Não programada-Meio ambiente-Vento	220	27	45872	58,03
6072	10	2022	14978	35	216	20221045177	TL12356260	1	3	08/10/2022 23:39:56	09/10/2022 08:04:00	Interna-Não programada-Meio ambiente-Descarga Atmosférica	34500	7	9008	58,81
6072	10	2022	16489	4	32	20221045182	760024236	1	3	08/10/2022 23:43:04	09/10/2022 04:18:00	Interna-Não programada-Meio ambiente-Vento	220	1	10681	4,58
6072	10	2022	14872	14	60	20221045186	AP11009632	1	3	08/10/2022 23:32:28	09/10/2022 01:21:00	Interna-Não programada-Meio ambiente-Vento	220	168	40102	303,89
6072	10	2022	14988	1	181	20221045188	VI21000012	1	3	08/10/2022 23:47:10	09/10/2022 02:24:00	Interna-Não programada-Meio ambiente-Descarga Atmosférica	220	1	4329	2,61
6072	10	2022	16484	32	328	20221045195	JT12378171	1	3	08/10/2022 23:51:08	09/10/2022 11:03:00	Interna-Não programada-Meio ambiente-Descarga Atmosférica	34500	3	6743	33,59
6072	10	2022	16479	10	386	20221045200	10007509101	1	3	08/10/2022 23:55:54	09/10/2022 02:50:00	Interna-Não programada-Meio ambiente-Vento	220	1	55357	2,90
6072	10	2022	14908	8	58	20221045202	GN11043840	1	3	08/10/2022 23:56:10	09/10/2022 00:46:00	Interna-Não programada-Meio ambiente-Vento	220	17	45099	14,12
6072	10	2022	15739	10	62	20221045206	GN11271818	1	3	09/10/2022 08:00:31	09/10/2022 10:06:56	Interna-Não programada-Meio ambiente-Vento	220	183	46815	385,57
6072	10	2022	15741	10	420	20221045210	200457445	1	3	09/10/2022 00:00:17	09/10/2022 03:38:10	Interna-Não programada-Meio ambiente-Vento	220	1	86843	3,63
6072	10	2022	14944	4	124	20221045214	10011573498	1	3	09/10/2022 00:01:55	09/10/2022 01:42:00	Interna-Não programada-Meio ambiente-Vento	220	1	24361	1,67
6072	10	2022	14937	2	580	20221045220	AN11000489	1	3	08/10/2022 23:24:06	09/10/2022 01:36:00	Interna-Não programada-Meio ambiente-Vento	220	88	33900	193,45
6072	10	2022	15734	36	347	20221045225	KR12313654	1	3	08/10/2022 20:26:38	09/10/2022 21:06:00	Interna-Não programada-Meio ambiente-Descarga Atmosférica	34500	15	2555	369,84
6072	10	2022	15739	11	62	20221045228	GN12150226	1	3	08/10/2022 21:53:03	09/10/2022 04:56:00	Interna-Não programada-Meio ambiente-Vento	13800	214	46815	1508,52
6072	10	2022	16476	7	453	20221045231	GN11035288	1	3	09/10/2022 00:12:32	09/10/2022 01:47:00	Interna-Não programada-Meio ambiente-Árvore ou Vegetação	220	115	34028	181,06
6072	10	2022	15741	10	420	20221045233	AP11313097	1	3	08/10/2022 23:41:53	09/10/2022 02:55:00	Interna-Não programada-Meio ambiente-Descarga Atmosférica	220	129	86843	415,20
6072	10	2022	14906	3	56	20221045237	GE21221204	1	3	09/10/2022 00:23:20	09/10/2022 02:03:00	Interna-Não programada-Meio ambiente-Descarga Atmosférica	220	1	32174	1,66
6072	10	2022	14942	6	233	20221045242	GN11127468	1	3	08/10/2022 22:37:39	09/10/2022 04:12:00	Interna-Não programada-Meio ambiente-Vento	220	100	54281	557,25
6072	10	2022	14885	10	61	20221045258	14604735	1	3	09/10/2022 00:51:46	09/10/2022 06:13:00	Interna-Não programada-Meio ambiente-Vento	220	1	35768	5,35
6072	10	2022	14942	4	233	20221045267	GR11287758	1	3	09/10/2022 01:07:39	09/10/2022 02:53:00	Interna-Não programada-Meio ambiente-Vento	220	186	54281	326,58
6072	10	2022	14864	6	344	20221045272	AP11375163	1	3	08/10/2022 21:13:58	09/10/2022 04:16:00	Interna-Não programada-Meio ambiente-Descarga Atmosférica	220	85	31664	597,88
6072	10	2022	14942	12	233	20221045274	GN11151330	1	3	08/10/2022 21:23:06	09/10/2022 14:54:00	Interna-Não programada-Meio ambiente-Vento	220	99	54281	1733,98
6072	10	2022	14942	5	233	20221045275	16678060	1	3	09/10/2022 01:18:42	09/10/2022 08:29:00	Interna-Não programada-Meio ambiente-Vento	220	1	54281	7,17
6072	10	2022	14942	6	233	20221045277	GN11090175	1	3	09/10/2022 00:07:05	09/10/2022 12:32:00	Interna-Não programada-Meio ambiente-Vento	220	1	54281	12,42
6072	10	2022	14942	6	233	20221045277	GN11090175	1	3	09/10/2022 00:07:05	09/10/2022 09:55:00	Interna-Não programada-Meio ambiente-Vento	220	195	54281	1910,73
6072	10	2022	14978	35	216	20221045290	-	1	3	08/10/2022 21:10:50	09/10/2022 08:41:00	Interna-Não programada-Meio ambiente-Árvore ou Vegetação	34500	1	9008	11,50
6072	10	2022	14941	31	329	20221045294	IU11264132	1	3	09/10/						

6072	10	2022	14987	1	360	20221045326	VN12027396	1	3	09/10/2022 03:59:54	10/10/2022 15:13:46	Interna-Não programada-Meio ambiente-Vento	13800	31	17906	1092,16
6072	10	2022	14987	1	360	20221045326	VN12027396	1	3	09/10/2022 08:55:01	10/10/2022 15:33:50	Interna-Não programada-Meio ambiente-Vento	13800	1	17906	30,65
6072	10	2022	14864	6	344	20221045332	AP11195676	1	3	09/10/2022 04:12:17	09/10/2022 06:42:00	Interna-Não programada-Meio ambiente-Descarga Atmosférica	220	102	31664	254,52
6072	10	2022	14965	5	57	20221045333	AP11004875	1	3	09/10/2022 03:35:26	09/10/2022 05:12:00	Interna-Não programada-Meio ambiente-Vento	220	127	52212	204,40
6072	10	2022	14940	1	389	20221045334	LZ12370854	1	3	09/10/2022 04:15:21	09/10/2022 14:36:00	Interna-Não programada-Meio ambiente-Vento	13800	4	110957	41,38
6072	10	2022	15728	1	397	20221045336	XX01020720	1	3	09/10/2022 04:18:40	09/10/2022 10:54:00	Interna-Não programada-Meio ambiente-Vento	13800	3	2516	19,77
6072	10	2022	14942	7	233	20221045339	GN11220964	1	3	09/10/2022 07:24:15	09/10/2022 08:11:00	Interna-Não programada-Meio ambiente-Árvore ou Vegetação	220	141	54281	109,86
6072	10	2022	14953	2	314	20221045342	PP21077092	1	3	09/10/2022 04:25:16	09/10/2022 09:37:00	Interna-Não programada-Meio ambiente-Descarga Atmosférica	220	2	20994	10,39
6072	10	2022	15744	4	103	20221045350	290344426	1	3	09/10/2022 04:46:42	09/10/2022 13:50:31	Interna-Não programada-Meio ambiente-Vento	220	1	24679	9,06
6072	10	2022	14930	2	374	20221045352	FA12100265	1	3	09/10/2022 04:54:06	09/10/2022 09:16:00	Interna-Não programada-Meio ambiente-Descarga Atmosférica	13800	67	54841	292,46
6072	10	2022	14921	2	169	20221045355	BZ1843071375	1	3	08/10/2022 22:04:41	09/10/2022 07:59:00	Interna-Não programada-Meio ambiente-Descarga Atmosférica	13800	27	12046	267,44
6072	10	2022	16483	1	84	20221045359	C112098892	1	3	09/10/2022 02:12:08	09/10/2022 07:39:00	Interna-Não programada-Meio ambiente-Descarga Atmosférica	13800	46	7569	250,60
6072	10	2022	15732	6	498	20221045363	BV12059732	1	3	09/10/2022 05:08:09	09/10/2022 08:58:00	Interna-Não programada-Meio ambiente-Descarga Atmosférica	13800	1	15873	3,83
6072	10	2022	14981	6	498	20221045363	BV12059732	1	3	09/10/2022 05:08:09	09/10/2022 08:58:00	Interna-Não programada-Meio ambiente-Descarga Atmosférica	13800	12	56045	45,97
6072	10	2022	14920	1	364	20221045364	CK11265162	1	3	09/10/2022 05:11:54	09/10/2022 07:18:00	Interna-Não programada-Meio ambiente-Descarga Atmosférica	220	60	14781	126,10
6072	10	2022	14916	31	209	20221045367	SD12218642	1	3	09/10/2022 05:13:20	09/10/2022 07:26:00	Interna-Não programada-Meio ambiente-Descarga Atmosférica	34500	115	19436	254,28
6072	10	2022	15741	11	420	20221045369	13341170	1	3	09/10/2022 05:16:44	09/10/2022 23:45:00	Interna-Não programada-Meio ambiente-Vento	220	1	86843	18,47
6072	10	2022	14988	2	181	20221045374	VI10400586	1	3	09/10/2022 05:16:16	09/10/2022 08:45:02	Interna-Não programada-Meio ambiente-Vento	34500	1	4329	3,48
6072	10	2022	14988	32	181	20221045374	VI10400586	1	3	09/10/2022 05:16:16	09/10/2022 09:38:18	Interna-Não programada-Meio ambiente-Vento	34500	9	4329	39,30
6072	10	2022	14988	1	497	20221045374	VI10400586	1	3	09/10/2022 05:16:16	09/10/2022 08:45:02	Interna-Não programada-Meio ambiente-Vento	34500	12	4329	41,75
6072	10	2022	14988	32	181	20221045374	VI10400586	1	3	09/10/2022 05:16:16	09/10/2022 09:58:00	Interna-Não programada-Meio ambiente-Vento	34500	22	4329	103,30
6072	10	2022	14988	32	181	20221045374	VI10400586	1	3	09/10/2022 05:16:16	09/10/2022 08:45:02	Interna-Não programada-Meio ambiente-Vento	34500	35	4329	121,78
6072	10	2022	14988	2	497	20221045374	VI10400586	1	3	09/10/2022 05:16:16	09/10/2022 08:45:02	Interna-Não programada-Meio ambiente-Vento	34500	52	4329	180,93
6072	10	2022	14988	32	181	20221045374	VI10400586	1	3	09/10/2022 05:16:16	09/10/2022 07:53:45	Interna-Não programada-Meio ambiente-Vento	34500	103	4329	270,35
6072	10	2022	16479	10	386	20221045378	2860196773	1	3	09/10/2022 05:29:11	09/10/2022 10:58:00	Interna-Não programada-Meio ambiente-Vento	220	1	55357	5,48
6072	10	2022	14930	2	374	20221045380	FA12041992	1	3	09/10/2022 05:30:44	09/10/2022 08:41:00	Interna-Não programada-Meio ambiente-Descarga Atmosférica	13800	1	54841	3,17
6072	10	2022	16489	1	422	20221045386	PJ21022328	1	3	09/10/2022 05:38:59	09/10/2022 09:33:00	Interna-Não programada-Meio ambiente-Descarga Atmosférica	220	1	10681	3,90
6072	10	2022	14944	2	426	20221045388	PJ21105765	1	3	09/10/2022 05:42:47	09/10/2022 13:38:00	Interna-Não programada-Meio ambiente-Descarga Atmosférica	220	1	24361	7,92
6072	10	2022	16484	2	416	20221045389	RV12098526	1	3	08/10/2022 19:14:46	09/10/2022 09:32:00	Interna-Não programada-Meio ambiente-Descarga Atmosférica	13800	3	6743	42,86
6072	10	2022	14987	2	360	20221045392	OZ12079955	1	3	09/10/2022 05:45:47	09/10/2022 15:34:00	Interna-Não programada-Meio ambiente-Descarga Atmosférica	13800	26	17906	254,89
6072	10	2022	14930	1	259	20221045393	FA12404371	1	3	09/10/2022 15:03:26	10/10/2022 08:24:44	Interna-Não programada-Meio ambiente-Vento	13800	14	54841	242,97
6072	10	2022	14879	2	370	20221045400	IJ21306121	1	3	09/10/2022 05:56:30	09/10/2022 08:49:00	Interna-Não programada-Meio ambiente-Descarga Atmosférica	220	1	29141	2,87
6072	10	2022	15739	12	62	20221045409	GN12221766	1	3	09/10/2022 04:40:22	09/10/2022 08:31:00	Interna-Não programada-Meio ambiente-Descarga Atmosférica	13800	298	46815	1145,48
6072	10	2022	14971	2	421	20221045411	20634133	1	3	09/10/2022 06:03:20	09/10/2022 12:13:52	Interna-Não programada-Meio ambiente-Vento	13800	274	48500	1692,10
6072	10	2022	16491	1	17	20221045414	10022954412	1	3	09/10/2022 06:05:12	09/10/2022 07:41:00	Interna-Não programada-Meio ambiente-Vento	220	1	17888	1,60
6072	10	2022	14865	1	349	20221045416	AV21037404	1	3	09/10/2022 06:08:24	09/10/2022 10:10:45	Interna-Não programada-Meio ambiente-Vento	220	1	17992	4,04
6072	10	2022	14865	1	349	20221045416	AV21037404	1	3	09/10/2022 07:55:16	09/10/2022 10:22:02	Interna-Não programada-Meio ambiente-Vento	220	4	17992	9,78
6072	10	2022	14940	31	109	20221045419	LZ12390041	1	3	09/10/2022 04:18:30	09/10/2022 13:26:35	Interna-Não programada-Meio ambiente-Árvore ou Vegetação	34500	1	110957	9,13
6072	10	2022	15734	31	109	20221045419	LZ12390041	1	3	09/10/2022 04:18:30	09/10/2022 13:26:35	Interna-Não programada-Meio ambiente-Árvore ou Vegetação	34500	56	2555	511,54
6072	10	2022	15734	31	109	20221045419	LZ12390041	1	3	09/10/2022 12:25:01	09/10/2022 13:26:35	Interna-Não programada-Meio ambiente-Árvore ou Vegetação	34500	1	2555	1,03
6072	10	2022	14963	31	47	20221045427	SE12053817LD	1	3	08/10/2022 10:20:07	09/10/2022 10:04:00	Interna-Não programada-Meio ambiente-Vento	34500	4	27731	54,26
6072	10	2022	15748	1	354	20221045430	BC12389806	1	3	09/10/2022 06:15:20	09/10/2022 09:13:00	Interna-Não programada-Meio ambiente-Descarga Atmosférica	13800	4	11891	11,84
6072	10	2022	14944	31	124	20221045432	MR12264053	1	3	09/10/2022 06:15:22	09/10/2022 07:38:00	Interna-Não programada-Meio ambiente-Descarga Atmosférica	34500	10	24361	13,77
6072	10	2022	14934	1	167	20221045436	SX12234203	1	3	08/10/2022 21:07:14	09/10/2022 13:43:16	Interna-Não programada-Meio ambiente-Árvore ou Vegetação	13800	2	7235	33,20
6072	10	2022	15748	1	354	20221045438	BC21332239	1	3	09/10/2022 06:17:35	09/10/2022 10:10:25	Interna-Não programada-Meio ambiente-Vento	220	2	11891	7,76
6072	10	2022	14886	2	326	20221045440	CR21101012	1	3	09/10/2022 06:18:09	09/10/2022 09:03:00	Interna-Não programada-Meio ambiente-Vento	220	1	5605	2,75
6072	10	2022	14863	6	580	20221045442	AN18440640TS	1	3	09/10/2022 06:19:05	09/10/2022 19:33:47	Interna-Não programada-Meio ambiente-Descarga Atmosférica	13800	5	87499	66,23
6072	10	2022	14863	6	580	20221045442	AN18440640TS	1	3	09/10/2022 06:19:05	10/10/2022 14:03:00	Interna-Não programada-Meio ambiente-Descarga Atmosférica	13800	9	87499	285,59
6072	10	2022	14863	6	580	20221045442	AN18440640TS	1	3	09/10/2022 19:43:32	10/10/2022 14:03:00	Interna-Não programada-Meio ambiente-Descarga Atmosférica	13800	2	87499	36,65
6072	10	2022	14863	6	580	20221045442	AN18440640TS	1	3	09/10/2022 19:43:32	10/10/2022 00:44:15	Interna-Não programada-Meio ambiente-Descarga Atmosférica	13800	3	87499	15,04
6072	10	2022	14863	6	580	20221045442	AN18440640TS	1	3	10/10/2022 02:20:59	10/10/2022 14:03:00	Interna-Não programada-Meio ambiente-Descarga Atmosférica	13800	1	87499	11,70
6072	10	2022	14863	6	580	20221045442	AN18440640TS	1	3	10/10/2022 02:20:59	10/10/2022 14:27:18	Interna-Não programada-Meio ambiente-Descarga Atmosférica	13800	1	87499	12,11
6072	10	2022	14974	31	166	20221045443	SH21196643	1	3	09/10/2022 06:19:57	09/10/2022 08:40:00	Interna-Não programada-Meio ambiente-Descarga Atmosférica	220	1	2047	2,33
6072	10	2022	15741	9	420	20221045444	LG11373525	1	3	09/10/2022 06:20:32	09/10/2022 20:14:10	Interna-Não programada-Meio ambiente-Descarga Atmosférica	220	2	86843	27,79
6072	10	2022	14940	1	389	20221045445	LZ12120015	1	3	08/10/2022 23:34:51	09/10/2022 09:18:00	Interna-Não programada-Meio ambiente-Vento	13800	11	110957	106,91
6072	10	2022	14879	1	339	20221045448	AW21260321	1	3	09/10/2022 06:21:56	09/10/2022 11:31:00	Interna-Não programada-Meio ambiente-Vento	220	1	29141	5,15
6072	10	2022	15746	1	563	20221045452	10005226110	1	3	09/10/2022 06:24:13	10/10/2022 07:11:00	Interna-Não programada-Meio ambiente-Vento	220	1	10469	24,78
6072	10	2022	14930	2	374	20221045454	610177369	1	3	09/10/2022 06:25:01	09/10/2022 07:43:00	Interna-Não programada-Meio ambiente-Vento	220	1	54841	1,30
6072	10	2022	15741	10	420	20221045463	AP11169533	1	3	09/10/2022 06:30:13	09/10/2022 08:57:00	Interna-Não programada-Meio ambiente-Árvore ou Vegetação	220	88	86843	215,28
6072	10	2022	15748	4	188	20221045465	OZ12080689	1	3	09/10/2022 04:11:17	09/10/2022 12:48:00	Interna-Não programada-Meio ambiente-Descarga Atmosférica	13800	25	11891	215,30
6072	10	2022	15746	1	563	20221045468	8570017962	1	3	09/10/2022 06:31:51	09/10/2022 10:59:00	Interna-Não programada-Meio ambiente-Vento	220	1	10469	4,

6072	10	2022	14951	1	7	20221045495	PB12089675	1	3	09/10/2022 06:43:14	09/10/2022 08:47:00	Interna-Não programada-Meio ambiente-Descarga Atmosférica	13800	1	15038	2,06
6072	10	2022	14951	1	7	20221045495	PB12089675	1	3	09/10/2022 06:43:14	09/10/2022 08:25:00	Interna-Não programada-Meio ambiente-Descarga Atmosférica	13800	34	15038	57,67
6072	10	2022	14894	2	40	20221045499	AA21094496	1	3	09/10/2022 06:45:35	09/10/2022 18:11:00	Interna-Não programada-Meio ambiente-Vento	220	1	18476	11,42
6072	10	2022	15738	3	62	20221045501	GN12167658	1	3	08/10/2022 23:29:11	09/10/2022 08:14:00	Interna-Não programada-Meio ambiente-Vento	13800	112	39887	979,66
6072	10	2022	14939	2	352	20221045520	3520224	1	3	09/10/2022 06:57:00	09/10/2022 13:57:34	Interna-Não programada-Meio ambiente-Descarga Atmosférica	13800	2	13923	14,02
6072	10	2022	14939	2	352	20221045520	3520224	1	3	09/10/2022 06:57:00	09/10/2022 14:13:30	Interna-Não programada-Meio ambiente-Descarga Atmosférica	13800	115	13923	836,62
6072	10	2022	14939	2	352	20221045520	3520224	1	3	09/10/2022 06:57:00	09/10/2022 10:58:16	Interna-Não programada-Meio ambiente-Descarga Atmosférica	13800	186	13923	747,93
6072	10	2022	14939	2	352	20221045520	3520224	1	3	09/10/2022 06:57:00	09/10/2022 09:55:00	Interna-Não programada-Meio ambiente-Descarga Atmosférica	13800	247	13923	732,77
6072	10	2022	14939	1	352	20221045520	3520224	1	3	09/10/2022 06:57:00	09/10/2022 09:48:00	Interna-Não programada-Meio ambiente-Descarga Atmosférica	13800	482	13923	1373,70
6072	10	2022	14939	2	352	20221045520	3520224	1	3	09/10/2022 06:57:00	09/10/2022 09:56:54	Interna-Não programada-Meio ambiente-Descarga Atmosférica	13800	1096	13923	3286,17
6072	10	2022	14953	31	330	20221045523	PL21312596	1	3	09/10/2022 06:56:37	09/10/2022 08:27:00	Interna-Não programada-Meio ambiente-Descarga Atmosférica	220	2	20994	3,01
6072	10	2022	14864	6	344	20221045524	AP12366292	1	3	09/10/2022 06:15:40	09/10/2022 09:10:00	Interna-Não programada-Meio ambiente-Vento	13800	344	31664	999,51
6072	10	2022	14885	10	61	20221045525	10011369220	1	3	09/10/2022 06:57:19	09/10/2022 10:10:00	Interna-Não programada-Meio ambiente-Vento	220	1	35768	3,21
6072	10	2022	14898	1	125	20221045528	IY21186278	1	3	09/10/2022 06:59:33	09/10/2022 13:01:00	Interna-Não programada-Meio ambiente-Descarga Atmosférica	220	2	12796	12,05
6072	10	2022	14896	1	44	20221045536	BC12309615	1	3	09/10/2022 07:00:53	09/10/2022 12:11:00	Interna-Não programada-Meio ambiente-Vento	13800	4	4349	20,67
6072	10	2022	14930	4	374	20221045537	610112296	1	3	09/10/2022 07:01:05	09/10/2022 08:03:00	Interna-Não programada-Meio ambiente-Vento	220	1	54841	1,03
6072	10	2022	14977	1	316	20221045540	SF21157666	1	3	09/10/2022 07:02:10	09/10/2022 17:31:00	Interna-Não programada-Meio ambiente-Vento	220	2	6297	20,96
6072	10	2022	15737	4	59	20221045541	GN11002101	1	3	09/10/2022 06:23:31	09/10/2022 16:17:00	Interna-Não programada-Meio ambiente-Árvore ou Vegetação	220	107	19115	1058,38
6072	10	2022	15727	4	322	20221045544	BV21010487	1	3	09/10/2022 07:03:26	09/10/2022 08:14:12	Interna-Não programada-Meio ambiente-Vento	220	1	13065	1,18
6072	10	2022	15727	4	322	20221045544	BV21010487	1	3	09/10/2022 08:15:29	09/10/2022 08:39:50	Interna-Não programada-Meio ambiente-Vento	220	4	13065	1,62
6072	10	2022	14889	30	34	20221045553	CT12344465	1	3	09/10/2022 07:04:57	09/10/2022 21:20:32	Interna-Não programada-Meio ambiente-Descarga Atmosférica	34500	1	21088	14,26
6072	10	2022	14908	10	58	20221045554	14292269	1	3	09/10/2022 07:05:07	09/10/2022 10:39:00	Interna-Não programada-Meio ambiente-Vento	220	1	45099	3,56
6072	10	2022	15727	1	322	20221045555	BV12063025	1	3	09/10/2022 07:05:20	09/10/2022 09:17:00	Interna-Não programada-Meio ambiente-Descarga Atmosférica	13800	3	13065	6,58
6072	10	2022	14938	33	105	20221045556	JR21171754	1	3	09/10/2022 07:05:24	09/10/2022 10:45:00	Interna-Não programada-Meio ambiente-Vento	220	1	13895	3,66
6072	10	2022	14911	1	71	20221045562	GS12234100	1	3	09/10/2022 07:06:26	09/10/2022 08:24:00	Interna-Não programada-Meio ambiente-Vento	13800	7	15171	9,05
6072	10	2022	14933	1	102	20221045563	JA12278915	1	3	09/10/2022 07:06:34	09/10/2022 11:47:00	Interna-Não programada-Meio ambiente-Descarga Atmosférica	13800	6	19351	28,04
6072	10	2022	15727	4	322	20221045567	BV12019530	1	3	09/10/2022 07:07:16	09/10/2022 08:38:00	Interna-Não programada-Meio ambiente-Descarga Atmosférica	13800	10	13065	15,12
6072	10	2022	15741	10	420	20221045570	AP11022803	1	3	09/10/2022 07:08:41	09/10/2022 18:33:30	Interna-Não programada-Meio ambiente-Vento	220	146	86843	1666,39
6072	10	2022	15741	10	420	20221045570	AP11022803	1	3	09/10/2022 16:11:08	09/10/2022 16:14:56	Interna-Não programada-Meio ambiente-Vento	220	2140	86843	135,53
6072	10	2022	15734	36	347	20221045571	KR12200024	1	3	09/10/2022 07:08:46	09/10/2022 23:56:00	Interna-Não programada-Meio ambiente-Descarga Atmosférica	34500	1	2555	16,79
6072	10	2022	15741	10	420	20221045572	AP12375913LD	1	3	09/10/2022 06:18:37	09/10/2022 10:54:17	Interna-Não programada-Meio ambiente-Vento	13800	356	86843	1635,62
6072	10	2022	14956	2	581	20221045581	MY21274061	1	3	09/10/2022 07:09:48	09/10/2022 13:09:00	Interna-Não programada-Meio ambiente-Vento	220	1	33108	5,99
6072	10	2022	15741	10	420	20221045582	AP11045504	1	3	09/10/2022 07:05:38	09/10/2022 08:17:00	Interna-Não programada-Meio ambiente-Vento	220	127	86843	151,06
6072	10	2022	15740	6	420	20221045584	AP11227539	1	3	09/10/2022 06:53:39	09/10/2022 13:00:00	Interna-Não programada-Meio ambiente-Vento	220	41	51937	250,34
6072	10	2022	14911	1	71	20221045586	90034430	1	3	09/10/2022 07:10:23	09/10/2022 08:44:00	Interna-Não programada-Meio ambiente-Vento	220	1	15171	1,56
6072	10	2022	16484	34	328	20221045589	RV12207197	1	3	09/10/2022 06:24:17	09/10/2022 12:17:00	Interna-Não programada-Meio ambiente-Descarga Atmosférica	34500	9	6743	52,91
6072	10	2022	15748	1	354	20221045590	BC12051685	1	3	09/10/2022 07:12:42	09/10/2022 19:43:00	Interna-Não programada-Meio ambiente-Descarga Atmosférica	13800	65	11891	812,83
6072	10	2022	14879	2	370	20221045593	LS21387625	1	3	09/10/2022 07:15:00	09/10/2022 10:09:00	Interna-Não programada-Meio ambiente-Vento	220	1	29141	2,90
6072	10	2022	14856	11	240	20221045597	10032175475	1	3	09/10/2022 07:16:51	09/10/2022 18:48:46	Interna-Não programada-Meio ambiente-Vento	220	1	18759	11,53
6072	10	2022	14898	2	125	20221045598	IY21057313	1	3	09/10/2022 07:16:53	09/10/2022 10:44:00	Interna-Não programada-Meio ambiente-Descarga Atmosférica	220	3	12796	10,36
6072	10	2022	14890	3	506	20221045604	CT21165209	1	3	09/10/2022 07:19:44	09/10/2022 23:44:17	Interna-Não programada-Meio ambiente-Vento	220	1	47478	16,41
6072	10	2022	14890	3	506	20221045604	CT21165209	1	3	09/10/2022 09:38:30	09/10/2022 22:31:12	Interna-Não programada-Meio ambiente-Vento	220	1	47478	12,88
6072	10	2022	14944	3	124	20221045607	MR21015084	1	3	09/10/2022 07:20:09	09/10/2022 08:17:00	Interna-Não programada-Meio ambiente-Vento	220	1	24361	0,95
6072	10	2022	14855	1	240	20221045608	GN11000290	1	3	09/10/2022 07:05:34	09/10/2022 10:34:34	Interna-Não programada-Meio ambiente-Descarga Atmosférica	220	39	22737	135,85
6072	10	2022	16476	7	453	20221045617	16687747	1	3	09/10/2022 07:03:14	09/10/2022 08:48:42	Interna-Não programada-Meio ambiente-Vento	220	1	34028	1,76
6072	10	2022	14870	1	60	20221045618	10008739780	1	3	09/10/2022 07:24:22	09/10/2022 12:00:00	Interna-Não programada-Meio ambiente-Vento	220	1	39631	4,59
6072	10	2022	14918	31	123	20221045621	IA12046295	1	3	09/10/2022 07:17:59	09/10/2022 10:20:43	Interna-Não programada-Meio ambiente-Vento	34500	104	33935	316,74
6072	10	2022	16475	7	453	20221045628	GN11149609	1	3	09/10/2022 07:25:53	09/10/2022 11:40:41	Interna-Não programada-Meio ambiente-Vento	220	128	50648	543,57
6072	10	2022	14913	2	73	20221045630	GT21000032	1	3	09/10/2022 07:26:47	09/10/2022 10:38:00	Interna-Não programada-Meio ambiente-Vento	220	1	16081	3,19
6072	10	2022	14976	2	569	20221045636	SU21090643	1	3	09/10/2022 07:27:26	09/10/2022 09:47:00	Interna-Não programada-Meio ambiente-Vento	220	1	3337	2,33
6072	10	2022	14904	34	283	20221045637	FB12204157	1	3	09/10/2022 07:27:58	09/10/2022 09:03:00	Interna-Não programada-Meio ambiente-Vento	34500	13	11750	20,59
6072	10	2022	14918	1	499	20221045638	BQ21228981	1	3	09/10/2022 07:28:17	09/10/2022 15:51:00	Interna-Não programada-Meio ambiente-Descarga Atmosférica	220	4	33935	33,51
6072	10	2022	14885	10	61	20221045641	GN12001561	1	3	09/10/2022 07:14:42	09/10/2022 09:18:00	Interna-Não programada-Meio ambiente-Vento	13800	81	35768	166,45
6072	10	2022	14971	9	421	20221045644	120162556	1	3	09/10/2022 07:29:21	09/10/2022 15:08:00	Interna-Não programada-Meio ambiente-Vento	220	1	48500	7,64
6072	10	2022	15733	1	43	20221045649	KR21128743	1	3	09/10/2022 07:29:43	10/10/2022 04:01:00	Interna-Não programada-Meio ambiente-Descarga Atmosférica	220	1	17858	20,52
6072	10	2022	16484	32	570	20221045653	PU12110565	1	3	09/10/2022 07:30:19	12/10/2022 04:45:00	Interna-Não programada-Meio ambiente-Vento	34500	3	6743	207,73
6072	10	2022	16484	32	570	20221045653	PU12110565	1	3	09/10/2022 07:30:19	11/10/2022 19:05:59	Interna-Não programada-Meio ambiente-Vento	34500	10	6743	595,94
6072	10	2022	16484	32	570	20221045653	PU12110565	1	3	09/10/2022 23:47:39	09/10/2022 23:58:58	Interna-Não programada-Meio ambiente-Vento	34500	42	6743	7,92
6072	10	2022	16484	32	570	20221045653	PU12110565	1	3	10/10/2022 00:24:13	11/10/2022 10:01:12	Interna-Não programada-Meio ambiente-Vento	34500	2	6743	67,23
6072	10	2022	16484	32	570	20221045653	PU12110565	1	3	10/10/2022 00:24:13	12/10/2022 04:45:00	Interna-Não programada-Meio ambiente-Vento	34500	40	6743	2093,86
6072	10	2022	16476	7	453	20221045654	14813993	1	3	09/10/2022 07:30:21	09/10/2022 16:56:00	Interna-Não programada-Meio ambiente-Vento	220	1	34028	9,43
6072	10	2022	14911	1	71	20221045655	GS11162306	1	3	09/10/2022 07:30:29	09/10/2022 09:19:00					

6072	10	2022	16487	1	63	20221045691	10028142282	1	3	09/10/2022 07:37:39	09/10/2022 10:34:00	Interna-Não programada-Meio ambiente-Vento	220	1	43231	2,94
6072	10	2022	14923	32	85	20221045692	D111011767	1	3	09/10/2022 07:37:40	09/10/2022 12:59:00	Interna-Não programada-Meio ambiente-Vento	220	7	33539	37,49
6072	10	2022	14916	31	209	20221045693	GH12241948	1	3	09/10/2022 07:37:50	09/10/2022 10:15:00	Interna-Não programada-Meio ambiente-Descarga Atmosférica	34500	6	19436	15,72
6072	10	2022	14906	1	56	20221045709	GE21420172	1	3	09/10/2022 07:42:43	09/10/2022 08:51:00	Interna-Não programada-Meio ambiente-Descarga Atmosférica	220	1	32174	1,14
6072	10	2022	15732	3	220	20221045710	HD21200277	1	3	09/10/2022 07:43:25	09/10/2022 19:38:00	Interna-Não programada-Meio ambiente-Vento	220	1	15873	11,91
6072	10	2022	16479	10	386	20221045712	VA12163203	1	3	09/10/2022 07:36:26	09/10/2022 21:01:27	Interna-Não programada-Meio ambiente-Vento	13800	107	55357	1435,61
6072	10	2022	15741	10	420	20221045717	AP11041376	1	3	09/10/2022 07:30:17	09/10/2022 11:23:00	Interna-Não programada-Meio ambiente-Descarga Atmosférica	220	72	86843	279,26
6072	10	2022	14981	9	498	20221045726	SW11291618	1	3	09/10/2022 07:42:25	09/10/2022 11:26:00	Interna-Não programada-Meio ambiente-Vento	220	119	56045	443,44
6072	10	2022	15737	11	59	20221045729	GN11059893	1	3	09/10/2022 07:27:10	09/10/2022 09:44:50	Interna-Não programada-Meio ambiente-Árvore ou Vegetação	220	74	19115	169,79
6072	10	2022	15737	11	59	20221045729	GN11059893	1	3	09/10/2022 07:58:13	09/10/2022 10:10:09	Interna-Não programada-Meio ambiente-Árvore ou Vegetação	220	87	19115	17,30
6072	10	2022	15741	16	420	20221045730	10030921153	1	3	09/10/2022 07:48:14	09/10/2022 09:25:00	Interna-Não programada-Meio ambiente-Vento	220	1	86843	1,61
6072	10	2022	16489	4	32	20221045731	10033011190	1	3	09/10/2022 07:48:32	09/10/2022 09:19:40	Interna-Não programada-Meio ambiente-Vento	220	1	10681	1,52
6072	10	2022	15739	11	62	20221045733	16622509	1	3	09/10/2022 07:48:48	09/10/2022 12:29:00	Interna-Não programada-Meio ambiente-Vento	220	1	46815	4,67
6072	10	2022	14877	1	387	20221045735	JR18022269TS	1	3	09/10/2022 06:48:23	09/10/2022 15:52:00	Interna-Não programada-Meio ambiente-Vento	13800	1	7540	9,06
6072	10	2022	14877	1	387	20221045735	JR18022269TS	1	3	09/10/2022 06:48:23	09/10/2022 14:14:00	Interna-Não programada-Meio ambiente-Vento	13800	341	7540	2532,59
6072	10	2022	14918	31	1	20221045736	FB12325041	1	3	09/10/2022 07:49:21	09/10/2022 10:53:00	Interna-Não programada-Meio ambiente-Vento	34500	23	33935	70,40
6072	10	2022	14978	35	216	20221045739	TL21096452	1	3	09/10/2022 07:50:15	09/10/2022 09:18:00	Interna-Não programada-Meio ambiente-Vento	220	1	9008	1,46
6072	10	2022	14894	33	40	20221045747	1003559800	1	3	09/10/2022 07:51:25	09/10/2022 21:21:00	Interna-Não programada-Meio ambiente-Vento	220	1	18476	13,49
6072	10	2022	15732	32	36	20221045751	SW21200240	1	3	09/10/2022 07:53:47	09/10/2022 10:43:00	Interna-Não programada-Meio ambiente-Vento	220	1	15873	2,82
6072	10	2022	15739	12	62	20221045752	GN12424729	1	3	09/10/2022 07:54:20	09/10/2022 16:15:00	Interna-Não programada-Meio ambiente-Vento	13800	20	46815	166,89
6072	10	2022	14920	2	304	20221045760	SR21371732	1	3	09/10/2022 07:57:31	09/10/2022 09:48:00	Interna-Não programada-Meio ambiente-Descarga Atmosférica	220	1	14781	1,84
6072	10	2022	14894	2	204	20221045761	PV18441508TS	1	3	09/10/2022 07:57:32	09/10/2022 11:56:00	Interna-Não programada-Meio ambiente-Vento	13800	1	18476	3,97
6072	10	2022	16493	2	107	20221045762	870000070	1	3	09/10/2022 07:57:37	09/10/2022 17:29:00	Interna-Não programada-Meio ambiente-Vento	220	1	16706	9,52
6072	10	2022	14971	1	421	20221045764	120047615	1	3	09/10/2022 07:57:43	09/10/2022 12:35:00	Interna-Não programada-Meio ambiente-Vento	220	1	48500	4,62
6072	10	2022	14907	6	58	20221045770	SW11266402	1	3	09/10/2022 07:50:57	09/10/2022 09:29:00	Interna-Não programada-Meio ambiente-Vento	220	130	45872	212,44
6072	10	2022	14912	2	395	20221045771	MR12436276	1	3	09/10/2022 07:58:21	09/10/2022 10:16:00	Interna-Não programada-Meio ambiente-Vento	13800	2	6827	4,59
6072	10	2022	14949	33	136	20221045772	TA12271828	1	3	09/10/2022 07:35:58	09/10/2022 10:32:00	Interna-Não programada-Meio ambiente-Descarga Atmosférica	34500	14	1880	41,07
6072	10	2022	14961	32	325	20221045775	PI11043458	1	3	09/10/2022 08:00:05	09/10/2022 10:23:00	Interna-Não programada-Meio ambiente-Árvore ou Vegetação	220	27	40529	64,31
6072	10	2022	14943	3	197	20221045778	IH11205586	1	3	09/10/2022 08:00:13	10/10/2022 02:35:00	Interna-Não programada-Meio ambiente-Vento	220	2	14310	37,16
6072	10	2022	14978	1	216	20221045781	JL21218395	1	3	09/10/2022 08:00:32	09/10/2022 11:01:00	Interna-Não programada-Meio ambiente-Descarga Atmosférica	220	1	9008	3,01
6072	10	2022	16493	2	338	20221045782	LB12353165	1	3	09/10/2022 07:06:56	09/10/2022 11:18:00	Interna-Não programada-Meio ambiente-Vento	13800	23	16706	96,24
6072	10	2022	14968	1	368	20221045786	3680214	1	3	09/10/2022 08:00:53	09/10/2022 08:30:24	Interna-Não programada-Meio ambiente-Descarga Atmosférica	13800	416	10541	204,65
6072	10	2022	14968	2	368	20221045786	3680214	1	3	09/10/2022 08:00:57	09/10/2022 08:30:55	Interna-Não programada-Meio ambiente-Descarga Atmosférica	13800	25	10541	12,49
6072	10	2022	14894	2	40	20221045792	AA12382362	1	3	09/10/2022 08:03:09	09/10/2022 13:13:01	Interna-Não programada-Meio ambiente-Vento	13800	14	18476	72,30
6072	10	2022	14988	32	181	20221045793	ED21126338	1	3	09/10/2022 08:03:17	09/10/2022 12:41:00	Interna-Não programada-Meio ambiente-Descarga Atmosférica	220	1	4329	4,63
6072	10	2022	14939	2	469	20221045800	UR12339123	1	3	09/10/2022 08:04:46	09/10/2022 15:50:00	Interna-Não programada-Meio ambiente-Vento	13800	1	13923	7,75
6072	10	2022	15742	4	99	20221045807	IT11000074	1	3	09/10/2022 08:05:57	09/10/2022 10:17:00	Interna-Não programada-Meio ambiente-Vento	220	56	23873	122,31
6072	10	2022	15751	13	59	20221045810	11022991	1	3	09/10/2022 08:06:38	09/10/2022 09:34:00	Interna-Não programada-Meio ambiente-Vento	220	1	18666	1,46
6072	10	2022	16480	5	386	20221045812	2860084521	1	3	09/10/2022 08:07:10	09/10/2022 11:40:00	Interna-Não programada-Meio ambiente-Vento	220	1	25800	3,55
6072	10	2022	16482	6	577	20221045813	SH21134869	1	3	09/10/2022 08:07:13	09/10/2022 12:40:00	Interna-Não programada-Meio ambiente-Descarga Atmosférica	13800	2	16960	9,09
6072	10	2022	14889	30	34	20221045815	CT21166892	1	3	09/10/2022 08:07:27	09/10/2022 14:58:00	Interna-Não programada-Meio ambiente-Descarga Atmosférica	220	1	21088	6,84
6072	10	2022	15740	6	420	20221045816	AP12000013	1	3	09/10/2022 08:07:29	09/10/2022 10:27:00	Interna-Não programada-Meio ambiente-Vento	13800	1	51937	2,33
6072	10	2022	14864	6	344	20221045817	AP11078011	1	3	09/10/2022 08:07:32	09/10/2022 09:28:00	Interna-Não programada-Meio ambiente-Vento	220	69	31664	92,54
6072	10	2022	14974	31	166	20221045819	SH21196647	1	3	09/10/2022 08:08:00	09/10/2022 09:50:00	Interna-Não programada-Meio ambiente-Descarga Atmosférica	220	1	2047	1,70
6072	10	2022	14934	1	167	20221045823	SX12260314	1	3	09/10/2022 05:12:21	09/10/2022 11:12:00	Interna-Não programada-Meio ambiente-Descarga Atmosférica	13800	4	7235	23,98
6072	10	2022	14916	31	209	20221045827	SD12347139	1	3	09/10/2022 08:09:50	09/10/2022 11:56:00	Interna-Não programada-Meio ambiente-Descarga Atmosférica	34500	1	19436	3,77
6072	10	2022	15749	31	173	20221045833	4200001628	1	3	09/10/2022 08:11:17	10/10/2022 14:23:00	Interna-Não programada-Meio ambiente-Vento	220	1	14959	30,20
6072	10	2022	14898	1	50	20221045840	EA21363845	1	3	09/10/2022 08:12:59	09/10/2022 14:09:00	Interna-Não programada-Meio ambiente-Descarga Atmosférica	220	1	12796	5,93
6072	10	2022	15741	10	420	20221045843	AP11251667	1	3	09/10/2022 07:58:00	09/10/2022 10:21:00	Interna-Não programada-Meio ambiente-Vento	220	88	86843	209,73
6072	10	2022	16489	4	32	20221045851	CN21226658	1	3	09/10/2022 08:15:31	09/10/2022 09:32:00	Interna-Não programada-Meio ambiente-Descarga Atmosférica	220	1	10681	1,27
6072	10	2022	14937	8	237	20221045852	GP12384837	1	3	09/10/2022 07:10:20	09/10/2022 14:37:00	Interna-Não programada-Meio ambiente-Vento	13800	6	33900	44,67
6072	10	2022	14879	2	210	20221045854	SO11296660	1	3	09/10/2022 07:57:40	09/10/2022 09:14:00	Interna-Não programada-Meio ambiente-Vento	220	80	29141	101,78
6072	10	2022	14944	1	341	20221045856	RQ21249906	1	3	09/10/2022 08:18:59	09/10/2022 12:22:00	Interna-Não programada-Meio ambiente-Descarga Atmosférica	220	5	24361	20,25
6072	10	2022	14945	1	185	20221045857	AZ11328959	1	3	09/10/2022 08:18:59	09/10/2022 10:28:00	Interna-Não programada-Meio ambiente-Descarga Atmosférica	220	1	10061	2,15
6072	10	2022	14989	1	80	20221045858	IN11092659	1	3	09/10/2022 08:19:11	09/10/2022 12:32:00	Interna-Não programada-Meio ambiente-Descarga Atmosférica	220	4	24280	16,85
6072	10	2022	15738	6	62	20221045862	14080795	1	3	09/10/2022 08:20:12	09/10/2022 16:42:00	Interna-Não programada-Meio ambiente-Vento	220	1	39887	8,36
6072	10	2022	14942	5	233	20221045863	GN11199222	1	3	09/10/2022 06:55:42	09/10/2022 10:43:00	Interna-Não programada-Meio ambiente-Vento	220	98	54281	371,26
6072	10	2022	16485	1	576	20221045867	PU21299058	1	3	09/10/2022 08:21:27	10/10/2022 11:30:45	Interna-Não programada-Meio ambiente-Vento	220	1	5223	27,16
6072	10	2022	14912	2	104	20221045871	JV12030312	1	3	09/10/2022 08:22:17	09/10/2022 11:40:00	Interna-Não programada-Meio ambiente-Descarga Atmosférica	13800	8	6827	26,36
6072	10	2022	14965	3	57	20221045879	16571393	1	3	09/10/2022 07:19:22	09/10/2022 09:53:35	Interna-Não programada-Meio ambiente-Vento	220	1	52212	2,57
6072	10	2022	15741	10	420	20221045884	AP11135155	1	3	09/10/2022 08:10:04	09/10/2022 12:18:00	Interna-Não programada-Meio ambiente-Árvore ou Vegetação	220	93	86843	384,30
6072	10	2022	14969	6	160	20221045885	RV11000085	1	3	09/10/2022 08:25:08	09/10/2022 09:45:00	Interna-Não programada-Meio ambiente-Descarga Atmosférica	220</			

6072	10	2022	14945	31	337	20221045923	AZ21094674	1	3	09/10/2022 08:30:24	09/10/2022 10:24:00	Interna-Não programada-Meio ambiente-Descarga Atmosférica	220	1	10061	1,89
6072	10	2022	14978	31	216	20221045925	TL21215793	1	3	09/10/2022 08:30:29	09/10/2022 09:54:00	Interna-Não programada-Meio ambiente-Vento	220	1	9008	1,39
6072	10	2022	14971	3	421	20221045927	120233551	1	3	09/10/2022 08:30:57	09/10/2022 22:31:00	Interna-Não programada-Meio ambiente-Vento	220	1	48500	14,00
6072	10	2022	15732	1	390	20221045934	SW12079685	1	3	09/10/2022 08:32:42	09/10/2022 14:20:00	Interna-Não programada-Meio ambiente-Descarga Atmosférica	13800	6	15873	34,73
6072	10	2022	15728	1	397	20221045939	XX01020720	1	3	09/10/2022 08:33:21	09/10/2022 10:54:00	Interna-Não programada-Meio ambiente-Descarga Atmosférica	13800	3	2516	7,03
6072	10	2022	15727	1	322	20221045943	BV12209361	1	3	09/10/2022 08:33:54	09/10/2022 10:33:00	Interna-Não programada-Meio ambiente-Descarga Atmosférica	13800	4	13065	7,94
6072	10	2022	14951	1	7	20221045946	PB12377242	1	3	09/10/2022 08:34:08	09/10/2022 12:25:00	Interna-Não programada-Meio ambiente-Descarga Atmosférica	13800	4	15038	15,39
6072	10	2022	14894	2	204	20221045948	PV21155074	1	3	09/10/2022 08:34:11	09/10/2022 14:45:00	Interna-Não programada-Meio ambiente-Vento	220	2	18476	12,36
6072	10	2022	14987	1	540	20221045951	SV21428577	1	3	09/10/2022 08:34:16	09/10/2022 23:28:00	Interna-Não programada-Meio ambiente-Descarga Atmosférica	220	1	17906	14,90
6072	10	2022	14976	2	569	20221045956	SU21142754	1	3	09/10/2022 08:34:44	09/10/2022 17:30:00	Interna-Não programada-Meio ambiente-Descarga Atmosférica	220	1	3337	8,92
6072	10	2022	14864	6	344	20221045957	AP11210450	1	3	09/10/2022 08:14:40	09/10/2022 13:58:00	Interna-Não programada-Meio ambiente-Vento	220	45	31664	257,50
6072	10	2022	14863	6	580	20221045961	10018757411	1	3	09/10/2022 08:35:49	09/10/2022 09:32:00	Interna-Não programada-Meio ambiente-Vento	220	1	87499	0,94
6072	10	2022	14978	32	216	20221045963	JL21253241	1	3	09/10/2022 08:35:55	09/10/2022 13:48:00	Interna-Não programada-Meio ambiente-Descarga Atmosférica	220	2	9008	10,40
6072	10	2022	14965	3	57	20221045964	10022217485	1	3	09/10/2022 08:29:20	09/10/2022 13:09:00	Interna-Não programada-Meio ambiente-Vento	220	1	52212	4,66
6072	10	2022	14923	3	85	20221045965	MO12402985	1	3	09/10/2022 08:23:58	09/10/2022 12:14:00	Interna-Não programada-Meio ambiente-Descarga Atmosférica	13800	16	33539	61,34
6072	10	2022	15740	6	420	20221045966	AP11167664	1	3	09/10/2022 08:02:13	09/10/2022 11:12:00	Interna-Não programada-Meio ambiente-Árvore ou Vegetação	220	84	51937	265,70
6072	10	2022	14984	8	176	20221045969	TR11400292	1	3	09/10/2022 08:34:15	09/10/2022 13:40:47	Interna-Não programada-Meio ambiente-Vento	220	118	43839	602,85
6072	10	2022	14984	8	176	20221045969	TR11400292	1	3	09/10/2022 10:27:14	09/10/2022 10:27:14	Interna-Não programada-Meio ambiente-Vento	220	27	43839	23,27
6072	10	2022	14898	1	50	20221045970	EA21034787	1	3	09/10/2022 07:27:00	09/10/2022 14:05:00	Interna-Não programada-Meio ambiente-Descarga Atmosférica	220	1	12796	6,63
6072	10	2022	14930	32	374	20221045972	CW12342438	1	3	09/10/2022 08:36:36	09/10/2022 10:09:00	Interna-Não programada-Meio ambiente-Vento	34500	4	54841	6,16
6072	10	2022	16474	14	61	20221045977	GN11311119	1	3	09/10/2022 07:38:14	09/10/2022 10:08:00	Interna-Não programada-Meio ambiente-Vento	220	63	18176	157,26
6072	10	2022	14971	4	421	20221045979	L212290780	1	3	09/10/2022 08:37:43	09/10/2022 22:23:00	Interna-Não programada-Meio ambiente-Vento	13800	12	48500	165,06
6072	10	2022	14943	31	197	20221045984	CJ12432893	1	3	09/10/2022 08:38:22	09/10/2022 19:13:00	Interna-Não programada-Meio ambiente-Descarga Atmosférica	34500	2	14310	21,15
6072	10	2022	14953	2	19	20221045989	10016098534	1	3	09/10/2022 08:38:34	09/10/2022 13:34:00	Interna-Não programada-Meio ambiente-Vento	220	1	20994	4,92
6072	10	2022	14923	32	85	20221045993	ME12184448	1	3	08/10/2022 21:56:43	09/10/2022 10:35:00	Interna-Não programada-Meio ambiente-Vento	34500	8	33539	101,10
6072	10	2022	14933	2	102	20221045995	JA21354202	1	3	09/10/2022 08:39:21	09/10/2022 10:58:00	Interna-Não programada-Meio ambiente-Vento	220	1	19351	2,31
6072	10	2022	14894	2	40	20221046001	CB12034262	1	3	09/10/2022 08:30:59	09/10/2022 13:13:00	Interna-Não programada-Meio ambiente-Vento	13800	16	18476	75,20
6072	10	2022	14911	1	100	20221046002	FC12404556	1	3	09/10/2022 08:41:14	09/10/2022 16:10:00	Interna-Não programada-Meio ambiente-Vento	13800	6	15171	44,88
6072	10	2022	14965	4	57	20221046003	10013815375	1	3	09/10/2022 08:41:21	09/10/2022 17:48:00	Interna-Não programada-Meio ambiente-Vento	220	1	52212	9,11
6072	10	2022	15738	1	62	20221046004	GN11003125	1	3	09/10/2022 11:24:24	09/10/2022 12:51:00	Interna-Não programada-Meio ambiente-Vento	220	55	39887	79,38
6072	10	2022	15740	6	420	20221046005	AP11382795	1	3	09/10/2022 08:41:27	09/10/2022 10:20:00	Interna-Não programada-Meio ambiente-Vento	220	75	51937	123,19
6072	10	2022	14924	1	306	20221046006	JA21068862	1	3	09/10/2022 08:41:41	09/10/2022 10:34:00	Interna-Não programada-Meio ambiente-Vento	220	2	10198	3,74
6072	10	2022	14978	33	216	20221046007	JL21269684	1	3	09/10/2022 08:41:46	10/10/2022 00:53:00	Interna-Não programada-Meio ambiente-Descarga Atmosférica	220	2	9008	32,37
6072	10	2022	14921	32	8	20221046013	JD12323638	1	3	09/10/2022 08:25:12	09/10/2022 10:34:00	Interna-Não programada-Meio ambiente-Vento	34500	18	12046	38,64
6072	10	2022	14984	2	176	20221046014	SB21216885	1	3	09/10/2022 08:43:59	09/10/2022 12:55:00	Interna-Não programada-Meio ambiente-Descarga Atmosférica	220	1	43839	4,18
6072	10	2022	14911	31	71	20221046015	FC21123741	1	3	09/10/2022 08:44:14	09/10/2022 11:46:00	Interna-Não programada-Meio ambiente-Vento	220	1	15171	3,03
6072	10	2022	14930	31	374	20221046018	FA12262432	1	3	09/10/2022 08:44:35	09/10/2022 12:27:00	Interna-Não programada-Meio ambiente-Descarga Atmosférica	34500	1	54841	3,71
6072	10	2022	15739	9	62	20221046021	10007761480	1	3	09/10/2022 08:45:12	09/10/2022 15:50:00	Interna-Não programada-Meio ambiente-Vento	220	1	46815	7,08
6072	10	2022	15739	11	62	20221046023	13887208	1	3	09/10/2022 08:45:29	09/10/2022 22:11:00	Interna-Não programada-Meio ambiente-Vento	220	1	46815	13,43
6072	10	2022	15737	12	59	20221046024	12715633	1	3	09/10/2022 08:45:37	09/10/2022 11:06:00	Interna-Não programada-Meio ambiente-Vento	220	1	19115	2,34
6072	10	2022	15748	31	148	20221046025	UT21274689	1	3	09/10/2022 08:45:55	09/10/2022 10:49:00	Interna-Não programada-Meio ambiente-Vento	220	1	11891	2,05
6072	10	2022	14863	14	5	20221046027	AN21059649	1	3	09/10/2022 08:46:15	10/10/2022 08:46:00	Interna-Não programada-Meio ambiente-Vento	220	1	87499	24,00
6072	10	2022	14879	36	27	20221046028	CA21204105	1	3	09/10/2022 08:46:28	09/10/2022 12:45:00	Interna-Não programada-Meio ambiente-Vento	220	1	29141	3,98
6072	10	2022	14956	35	261	20221046030	MY12154716LD	1	3	09/10/2022 08:45:46	10/10/2022 00:17:10	Interna-Não programada-Meio ambiente-Vento	34500	1	33108	15,52
6072	10	2022	14956	35	261	20221046030	MY12154716LD	1	3	09/10/2022 08:45:46	10/10/2022 11:50:36	Interna-Não programada-Meio ambiente-Vento	34500	1	33108	27,08
6072	10	2022	14956	35	261	20221046030	MY12154716LD	1	3	10/10/2022 08:34:20	10/10/2022 11:50:36	Interna-Não programada-Meio ambiente-Vento	34500	1	33108	3,27
6072	10	2022	14959	1	556	20221046032	PH12381053	1	3	09/10/2022 08:43:23	10/10/2022 01:33:00	Interna-Não programada-Meio ambiente-Vento	13800	10	5752	168,27
6072	10	2022	14923	1	371	20221046035	3710214	1	3	09/10/2022 08:47:51	09/10/2022 11:27:31	Interna-Não programada-Meio ambiente-Descarga Atmosférica	13800	217	33539	577,46
6072	10	2022	14879	36	27	20221046046	CA21433597	1	3	09/10/2022 08:50:05	09/10/2022 11:09:00	Interna-Não programada-Meio ambiente-Vento	220	1	29141	2,32
6072	10	2022	14957	2	145	20221046047	PG12377584	1	3	09/10/2022 08:50:19	09/10/2022 10:31:00	Interna-Não programada-Meio ambiente-Descarga Atmosférica	13800	16	4552	26,85
6072	10	2022	14943	3	197	20221046048	IH12396688	1	3	09/10/2022 07:40:52	09/10/2022 14:02:00	Interna-Não programada-Meio ambiente-Descarga Atmosférica	13800	38	14310	241,38
6072	10	2022	14947	1	132	20221046051	15029840	1	3	09/10/2022 08:51:24	09/10/2022 12:35:00	Interna-Não programada-Meio ambiente-Vento	220	1	13835	3,73
6072	10	2022	14951	1	187	20221046058	PB12277172	1	3	09/10/2022 08:52:16	09/10/2022 10:06:00	Interna-Não programada-Meio ambiente-Vento	13800	28	15038	34,41
6072	10	2022	14977	2	316	20221046061	SF12298021	1	3	09/10/2022 08:52:36	09/10/2022 10:45:00	Interna-Não programada-Meio ambiente-Descarga Atmosférica	13800	1	6297	1,87
6072	10	2022	14989	2	80	20221046065	IN32031243	1	3	09/10/2022 08:52:57	09/10/2022 09:59:00	Interna-Não programada-Meio ambiente-Vento	13800	5	24280	5,50
6072	10	2022	14862	1	20	20221046066	AA12273045	1	3	09/10/2022 08:53:21	10/10/2022 09:59:00	Interna-Não programada-Meio ambiente-Descarga Atmosférica	13800	4	24273	100,38
6072	10	2022	14951	1	137	20221046076	PB21088874	1	3	09/10/2022 08:54:50	09/10/2022 11:16:00	Interna-Não programada-Meio ambiente-Descarga Atmosférica	220	1	15038	2,35
6072	10	2022	15740	6	420	20221046082	AP11167663	1	3	09/10/2022 07:34:34	09/10/2022 12:14:00	Interna-Não programada-Meio ambiente-Vento	220	24	51937	111,77
6072	10	2022	14940	34	6	20221046086	LZ21349002	1	3	09/10/2022 08:55:42	09/10/2022 10:03:00	Interna-Não programada-Meio ambiente-Árvore ou Vegetação	220	1	110957	1,12
6072	10	2022	14956	35	261	20221046090	MY21260411	1	3	09/10/2022 08:56:06	09/10/2022 16:01:00	Interna-Não programada-Meio ambiente-Descarga Atmosférica	220	1	33108	7,08
6072	10	2022	14889	30	34	20221046091	CT12287079	1	3	09/10/2022 08:56:09	09/10/2022 16:03:00	Interna-Não programada-Meio ambiente-Vento	34500	1	21088	7,11
6072	10	2022	14961	32	325	20221046092	PI11248824	1	3	09/10/2022 08:56:10	09/10/2022 13:39:00	Interna-Não programada-Meio ambiente-Vento	220	1</		

6072	10	2022	14980	2	171	20221046106	1710414	1	3	10/10/2022 04:52:00	10/10/2022 12:34:37	Interna-Não programada-Meio ambiente-Vento	34500	4	13742	30,84
6072	10	2022	14980	2	171	20221046106	1710414	1	3	10/10/2022 04:52:00	10/10/2022 17:50:28	Interna-Não programada-Meio ambiente-Vento	34500	17	13742	220,57
6072	10	2022	15746	31	171	20221046106	1710414	1	3	10/10/2022 18:12:00	10/10/2022 18:49:27	Interna-Não programada-Meio ambiente-Vento	34500	1	10469	0,62
6072	10	2022	15746	31	171	20221046106	1710414	1	3	10/10/2022 18:12:00	10/10/2022 18:25:30	Interna-Não programada-Meio ambiente-Vento	34500	102	10469	22,95
6072	10	2022	14951	1	228	20221046109	PB11290542	1	3	09/10/2022 08:58:23	09/10/2022 13:54:23	Interna-Não programada-Meio ambiente-Vento	220	13	15038	64,13
6072	10	2022	14951	1	228	20221046109	PB11290542	1	3	09/10/2022 11:36:47	09/10/2022 13:46:10	Interna-Não programada-Meio ambiente-Vento	220	36	15038	77,63
6072	10	2022	14984	8	176	20221046112	TR21218056	1	3	09/10/2022 08:58:37	09/10/2022 11:53:00	Interna-Não programada-Meio ambiente-Descarga Atmosférica	220	2	43839	5,81
6072	10	2022	14940	31	109	20221046115	LZ12304865	1	3	09/10/2022 08:58:57	09/10/2022 12:54:00	Interna-Não programada-Meio ambiente-Vento	34500	5	110957	19,59
6072	10	2022	16492	7	3	20221046117	LB12037910	1	3	09/10/2022 08:59:18	09/10/2022 19:43:00	Interna-Não programada-Meio ambiente-Descarga Atmosférica	13800	3	4928	32,18
6072	10	2022	14911	1	71	20221046119	GS11162320	1	3	09/10/2022 08:59:45	09/10/2022 11:15:00	Interna-Não programada-Meio ambiente-Descarga Atmosférica	220	2	15171	4,51
6072	10	2022	14988	2	497	20221046128	EA21056928	1	3	09/10/2022 09:00:58	09/10/2022 12:34:00	Interna-Não programada-Meio ambiente-Vento	220	1	4329	3,55
6072	10	2022	14978	35	216	20221046131	TL12302826	1	3	09/10/2022 09:01:02	09/10/2022 14:21:00	Interna-Não programada-Meio ambiente-Descarga Atmosférica	34500	2	9008	10,67
6072	10	2022	14956	1	242	20221046133	MY18424283TS	1	3	09/10/2022 08:17:16	10/10/2022 17:20:00	Interna-Não programada-Meio ambiente-Vento	13800	24	33108	793,09
6072	10	2022	14956	1	242	20221046133	MY18424283TS	1	3	10/10/2022 09:30:00	10/10/2022 17:20:00	Interna-Não programada-Meio ambiente-Vento	13800	8	33108	62,67
6072	10	2022	16492	1	3	20221046138	21220268	1	3	09/10/2022 09:02:12	09/10/2022 12:05:00	Interna-Não programada-Meio ambiente-Vento	220	1	4928	3,05
6072	10	2022	14925	3	88	20221046142	50078501	1	3	09/10/2022 09:03:06	09/10/2022 10:27:00	Interna-Não programada-Meio ambiente-Vento	220	1	18940	1,40
6072	10	2022	14865	1	9	20221046145	10034450325	1	3	09/10/2022 09:03:22	09/10/2022 11:13:00	Interna-Não programada-Meio ambiente-Vento	220	1	17992	2,16
6072	10	2022	14940	3	241	20221046146	2860001068	1	3	09/10/2022 09:03:44	09/10/2022 12:02:00	Interna-Não programada-Meio ambiente-Vento	220	1	110957	2,97
6072	10	2022	15745	5	103	20221046148	290182244	1	3	09/10/2022 09:03:59	09/10/2022 11:47:00	Interna-Não programada-Meio ambiente-Vento	220	1	21048	2,72
6072	10	2022	14978	33	216	20221046155	JL12464892	1	3	09/10/2022 09:05:04	09/10/2022 23:16:00	Interna-Não programada-Meio ambiente-Vento	34500	3	9008	42,55
6072	10	2022	16482	1	577	20221046156	SH18434454TS	1	3	09/10/2022 09:05:14	09/10/2022 09:52:00	Interna-Não programada-Meio ambiente-Vento	13800	64	16960	49,88
6072	10	2022	14863	4	5	20221046157	AN21270361	1	3	09/10/2022 09:05:28	09/10/2022 16:22:00	Interna-Não programada-Meio ambiente-Vento	220	1	87499	7,28
6072	10	2022	14940	3	241	20221046159	VA11149796	1	3	09/10/2022 09:06:33	09/10/2022 13:31:00	Interna-Não programada-Meio ambiente-Vento	220	49	110957	215,97
6072	10	2022	14956	1	242	20221046168	PW18424300TS	1	3	09/10/2022 08:32:36	09/10/2022 11:15:00	Interna-Não programada-Meio ambiente-Vento	13800	9	33108	24,36
6072	10	2022	14879	1	339	20221046171	AW12260324	1	3	09/10/2022 09:08:38	09/10/2022 12:16:00	Interna-Não programada-Meio ambiente-Vento	13800	4	29141	12,49
6072	10	2022	14918	33	123	20221046173	PS12262183	1	3	09/10/2022 07:25:54	09/10/2022 11:40:00	Interna-Não programada-Meio ambiente-Vento	34500	36	33935	152,46
6072	10	2022	14985	33	129	20221046180	NQ21238545	1	3	09/10/2022 09:10:30	09/10/2022 11:51:00	Interna-Não programada-Meio ambiente-Descarga Atmosférica	220	1	24363	2,67
6072	10	2022	14910	3	55	20221046182	390059687	1	3	09/10/2022 09:10:56	09/10/2022 18:31:14	Interna-Não programada-Meio ambiente-Vento	220	1	19803	9,34
6072	10	2022	14922	2	83	20221046183	IP21426254	1	3	09/10/2022 09:11:03	09/10/2022 12:10:00	Interna-Não programada-Meio ambiente-Descarga Atmosférica	220	2	10701	5,97
6072	10	2022	14942	6	233	20221046184	13945660	1	3	09/10/2022 09:11:13	09/10/2022 18:26:00	Interna-Não programada-Meio ambiente-Vento	220	1	54281	9,25
6072	10	2022	14951	31	137	20221046185	PB12377290	1	3	09/10/2022 09:11:30	09/10/2022 10:44:00	Interna-Não programada-Meio ambiente-Vento	34500	4	15038	6,17
6072	10	2022	14917	1	123	20221046187	1550017930	1	3	09/10/2022 09:11:46	09/10/2022 18:37:30	Interna-Não programada-Meio ambiente-Vento	220	1	6295	9,43
6072	10	2022	14902	1	49	20221046190	FR21076487	1	3	09/10/2022 09:12:44	09/10/2022 10:10:00	Interna-Não programada-Meio ambiente-Descarga Atmosférica	220	1	5399	0,95
6072	10	2022	14946	1	393	20221046191	960000367	1	3	09/10/2022 09:12:47	09/10/2022 12:33:00	Interna-Não programada-Meio ambiente-Vento	220	1	10896	3,34
6072	10	2022	15730	33	245	20221046192	RV12327049	1	3	09/10/2022 09:11:30	09/10/2022 11:01:00	Interna-Não programada-Meio ambiente-Vento	34500	2	1328	3,65
6072	10	2022	14978	35	216	20221046194	TL21067452	1	3	09/10/2022 09:13:32	09/10/2022 20:51:00	Interna-Não programada-Meio ambiente-Vento	220	1	9008	11,62
6072	10	2022	14906	3	56	20221046196	GE12335597	1	3	09/10/2022 09:14:31	09/10/2022 10:08:00	Interna-Não programada-Meio ambiente-Descarga Atmosférica	13800	3	32174	2,67
6072	10	2022	14934	30	103	20221046198	SX12371625	1	3	09/10/2022 09:14:59	09/10/2022 19:01:16	Interna-Não programada-Meio ambiente-Vento	34500	1	7235	9,77
6072	10	2022	14942	6	233	20221046203	12947350	1	3	09/10/2022 09:16:03	10/10/2022 03:29:00	Interna-Não programada-Meio ambiente-Vento	220	1	54281	18,22
6072	10	2022	15748	34	584	20221046206	CM12192738RE	1	3	09/10/2022 09:16:59	09/10/2022 11:27:00	Interna-Não programada-Meio ambiente-Descarga Atmosférica	34500	1	11891	2,17
6072	10	2022	14887	34	584	20221046206	CM12192738RE	1	3	09/10/2022 09:16:59	09/10/2022 11:27:00	Interna-Não programada-Meio ambiente-Descarga Atmosférica	34500	44	3653	95,35
6072	10	2022	14911	1	71	20221046210	90077519	1	3	09/10/2022 09:18:38	09/10/2022 11:15:00	Interna-Não programada-Meio ambiente-Vento	220	1	15171	1,94
6072	10	2022	14907	6	58	20221046213	GN11072151	1	3	09/10/2022 09:17:04	09/10/2022 10:00:00	Interna-Não programada-Meio ambiente-Descarga Atmosférica	220	60	45872	42,93
6072	10	2022	14941	31	329	20221046214	MP12102504	1	3	09/10/2022 09:19:03	09/10/2022 18:25:33	Interna-Não programada-Meio ambiente-Árvore ou Vegetação	34500	1	7583	9,11
6072	10	2022	14873	2	18	20221046218	BA21163333	1	3	09/10/2022 09:20:12	09/10/2022 12:51:00	Interna-Não programada-Meio ambiente-Vento	220	1	6396	3,51
6072	10	2022	14964	1	156	20221046222	QI21428140	1	3	09/10/2022 09:21:01	09/10/2022 11:16:00	Interna-Não programada-Meio ambiente-Vento	220	1	27742	1,92
6072	10	2022	15733	1	43	20221046223	KR12330533	1	3	09/10/2022 06:50:42	09/10/2022 18:52:00	Interna-Não programada-Meio ambiente-Vento	13800	13	17858	156,28
6072	10	2022	15732	33	36	20221046224	HD21200304	1	3	09/10/2022 09:21:12	09/10/2022 16:00:00	Interna-Não programada-Meio ambiente-Vento	220	1	15873	6,65
6072	10	2022	15727	1	322	20221046228	BV31071699	1	3	09/10/2022 09:21:41	09/10/2022 12:46:00	Interna-Não programada-Meio ambiente-Vento	220	2	13065	6,81
6072	10	2022	15746	32	563	20221046247	MH11274957	1	3	09/10/2022 09:24:38	09/10/2022 14:23:00	Interna-Não programada-Meio ambiente-Vento	220	2	10469	9,95
6072	10	2022	15728	1	397	20221046252	SQ31097890	1	3	09/10/2022 09:25:22	09/10/2022 10:38:00	Interna-Não programada-Meio ambiente-Descarga Atmosférica	220	1	2516	1,21
6072	10	2022	15734	36	347	20221046263	LZ21335523	1	3	09/10/2022 09:26:40	10/10/2022 09:42:00	Interna-Não programada-Meio ambiente-Vento	220	1	2555	24,26
6072	10	2022	14924	2	302	20221046264	JA12027948	1	3	09/10/2022 09:26:45	09/10/2022 13:04:00	Interna-Não programada-Meio ambiente-Vento	13800	1	10198	3,62
6072	10	2022	16488	3	61	20221046266	GN11002177	1	3	09/10/2022 08:49:08	09/10/2022 10:42:00	Interna-Não programada-Meio ambiente-Vento	220	33	39599	62,08
6072	10	2022	16491	1	17	20221046267	AL12296728	1	3	09/10/2022 09:26:53	09/10/2022 12:44:00	Interna-Não programada-Meio ambiente-Descarga Atmosférica	13800	4	17888	13,14
6072	10	2022	16494	31	583	20221046269	NQ21353662	1	3	09/10/2022 09:27:21	09/10/2022 22:17:00	Interna-Não programada-Meio ambiente-Vento	220	1	17524	12,83
6072	10	2022	14896	1	524	20221046270	BV21309673	1	3	09/10/2022 09:27:31	09/10/2022 11:41:00	Interna-Não programada-Meio ambiente-Descarga Atmosférica	220	1	4349	2,22
6072	10	2022	14877	2	165	20221046272	RN21095185	1	3	09/10/2022 09:27:49	09/10/2022 14:33:00	Interna-Não programada-Meio ambiente-Vento	220	1	7540	5,09
6072	10	2022	15734	2	394	20221046273	KR12165873LD	1	3	09/10/2022 07:45:07	10/10/2022 00:37:20	Interna-Não programada-Meio ambiente-Vento	13800	20	2555	337,41
6072	10	2022	14965	5	57	20221046274	AP11004875	1	3	09/10/2022 09:06:46	09/10/2022 11:44:00	Interna-Não programada-Meio ambiente-Vento	220	88	52212	230,61
6072	10	2022	15733	1	43	20221046275	KR12031672	1	3	09/10/2022 09:27:59	10/10/2022 13:43:00	Interna-Não programada-Meio ambiente-Descarga Atmosférica	13800	1	17858	28,25
6072	10	2022	15741	10	420	20221046279	AP11007579	1	3	09/10/2022 08:38:25	09/10/2022 11:50:03	Interna-Não programada-Meio ambiente-Vento	220	296	86843	945,39
6072	10	2022	16													

6072	10	2022	14947	4	132	20221046325	OV21013280	1	3	09/10/2022 09:35:55	09/10/2022 14:41:00	Interna-Não programada-Meio ambiente-Descarga Atmosférica	220	1	13835	5,08
6072	10	2022	15746	32	563	20221046328	MH12274903	1	3	09/10/2022 09:36:15	09/10/2022 12:09:00	Interna-Não programada-Meio ambiente-Vento	34500	9	10469	22,91
6072	10	2022	14908	7	58	20221046330	GN11002341	1	3	09/10/2022 09:32:25	09/10/2022 17:00:00	Interna-Não programada-Meio ambiente-Árvore ou Vegetação	220	56	45099	417,74
6072	10	2022	14885	10	61	20221046333	13039416	1	3	09/10/2022 09:37:30	09/10/2022 15:33:00	Interna-Não programada-Meio ambiente-Vento	220	1	35768	5,93
6072	10	2022	14963	1	152	20221046335	840066739	1	3	09/10/2022 09:37:59	10/10/2022 05:16:00	Interna-Não programada-Meio ambiente-Vento	220	1	27731	19,63
6072	10	2022	14863	4	5	20221046336	AA21146817	1	3	09/10/2022 09:38:05	10/10/2022 07:38:00	Interna-Não programada-Meio ambiente-Vento	220	3	87499	66,00
6072	10	2022	15732	1	418	20221046338	BV12000066	1	3	09/10/2022 09:39:06	09/10/2022 21:59:43	Interna-Não programada-Meio ambiente-Vento	13800	24	15873	296,25
6072	10	2022	15732	1	418	20221046338	BV12000066	1	3	09/10/2022 22:02:10	09/10/2022 22:05:54	Interna-Não programada-Meio ambiente-Vento	13800	24	15873	1,49
6072	10	2022	14942	6	233	20221046343	GN12045252	1	3	09/10/2022 09:18:38	09/10/2022 11:55:29	Interna-Não programada-Meio ambiente-Vento	13800	90	54281	235,28
6072	10	2022	14980	32	171	20221046354	SM12038967	1	3	09/10/2022 09:41:21	09/10/2022 14:29:00	Interna-Não programada-Meio ambiente-Descarga Atmosférica	34500	48	13742	230,12
6072	10	2022	14949	33	136	20221046357	TA12020801	1	3	09/10/2022 09:42:47	10/10/2022 17:27:00	Interna-Não programada-Meio ambiente-Vento	34500	1	1880	31,74
6072	10	2022	14942	7	233	20221046363	GN11168419	1	3	09/10/2022 09:22:56	09/10/2022 14:09:00	Interna-Não programada-Meio ambiente-Vento	220	209	54281	996,47
6072	10	2022	14887	34	584	20221046364	IP21352247	1	3	09/10/2022 09:45:03	09/10/2022 21:50:00	Interna-Não programada-Meio ambiente-Vento	220	1	3653	12,08
6072	10	2022	16481	2	574	20221046366	1200035486	1	3	09/10/2022 09:45:30	09/10/2022 19:34:00	Interna-Não programada-Meio ambiente-Vento	220	1	5677	9,81
6072	10	2022	14921	32	8	20221046370	EU12301678	1	3	09/10/2022 09:46:48	09/10/2022 11:37:00	Interna-Não programada-Meio ambiente-Vento	34500	5	12046	9,18
6072	10	2022	14865	1	9	20221046371	10005546107	1	3	09/10/2022 09:46:53	09/10/2022 11:47:00	Interna-Não programada-Meio ambiente-Vento	220	1	17992	2,00
6072	10	2022	14930	1	374	20221046374	FA21020053	1	3	09/10/2022 09:47:16	09/10/2022 16:27:00	Interna-Não programada-Meio ambiente-Descarga Atmosférica	220	1	54841	6,66
6072	10	2022	14883	3	32	20221046377	CN21000088	1	3	09/10/2022 09:47:35	09/10/2022 13:11:00	Interna-Não programada-Meio ambiente-Descarga Atmosférica	220	1	19720	3,39
6072	10	2022	14863	18	5	20221046378	20576973	1	3	09/10/2022 09:47:55	09/10/2022 14:44:00	Interna-Não programada-Meio ambiente-Vento	220	1	87499	4,93
6072	10	2022	14987	33	236	20221046381	SV12151524	1	3	09/10/2022 09:33:28	09/10/2022 15:35:00	Interna-Não programada-Meio ambiente-Vento	34500	8	17906	48,20
6072	10	2022	14981	9	585	20221046384	10004117334	1	3	09/10/2022 09:48:39	09/10/2022 11:58:00	Interna-Não programada-Meio ambiente-Vento	220	1	56045	2,16
6072	10	2022	14864	6	344	20221046386	AP11166695	1	3	09/10/2022 09:40:46	09/10/2022 14:53:00	Interna-Não programada-Meio ambiente-Vento	220	73	31664	379,88
6072	10	2022	14953	33	330	20221046389	PL12085289	1	3	09/10/2022 09:49:46	09/10/2022 20:38:00	Interna-Não programada-Meio ambiente-Descarga Atmosférica	34500	1	20994	10,80
6072	10	2022	14978	33	216	20221046396	NQ12371150	1	3	09/10/2022 09:08:26	09/10/2022 14:06:00	Interna-Não programada-Meio ambiente-Descarga Atmosférica	34500	26	9008	128,95
6072	10	2022	14978	35	216	20221046401	TL21095905	1	3	09/10/2022 09:53:10	09/10/2022 20:08:00	Interna-Não programada-Meio ambiente-Vento	220	1	9008	10,25
6072	10	2022	14906	1	56	20221046405	1001039360	1	3	09/10/2022 09:53:30	09/10/2022 10:57:00	Interna-Não programada-Meio ambiente-Vento	220	1	32174	1,06
6072	10	2022	14985	33	129	20221046406	NQ12318232	1	3	09/10/2022 09:53:55	10/10/2022 01:03:00	Interna-Não programada-Meio ambiente-Vento	34500	2	24363	30,30
6072	10	2022	14947	4	132	20221046407	10013620957	1	3	09/10/2022 09:53:56	09/10/2022 18:53:30	Interna-Não programada-Meio ambiente-Vento	220	1	13835	8,99
6072	10	2022	15745	6	103	20221046418	JT21334210	1	3	09/10/2022 09:55:12	09/10/2022 13:33:00	Interna-Não programada-Meio ambiente-Vento	220	2	21048	7,26
6072	10	2022	14977	1	316	20221046420	PV21289624	1	3	09/10/2022 09:55:18	09/10/2022 11:45:00	Interna-Não programada-Meio ambiente-Descarga Atmosférica	220	2	6297	3,66
6072	10	2022	14947	3	132	20221046423	NR12009298	1	3	09/10/2022 09:55:47	09/10/2022 11:46:00	Interna-Não programada-Meio ambiente-Vento	13800	5	13835	9,18
6072	10	2022	14945	1	185	20221046425	1780021206	1	3	09/10/2022 09:56:28	09/10/2022 13:14:00	Interna-Não programada-Meio ambiente-Vento	220	1	10061	3,29
6072	10	2022	15732	32	36	20221046427	SS12200229	1	3	09/10/2022 09:56:43	09/10/2022 19:18:00	Interna-Não programada-Meio ambiente-Descarga Atmosférica	34500	1	15873	9,35
6072	10	2022	14955	1	384	20221046428	IT12304205	1	3	09/10/2022 09:56:56	09/10/2022 17:55:00	Interna-Não programada-Meio ambiente-Vento	13800	10	5745	79,68
6072	10	2022	14917	1	123	20221046429	GY12255301	1	3	09/10/2022 07:29:11	09/10/2022 20:16:00	Interna-Não programada-Meio ambiente-Vento	13800	16	6295	204,48
6072	10	2022	14879	34	27	20221046430	CC21340993	1	3	09/10/2022 09:57:21	09/10/2022 11:59:00	Interna-Não programada-Meio ambiente-Vento	220	2	29141	4,06
6072	10	2022	14883	3	32	20221046432	CN12000046	1	3	09/10/2022 08:11:47	09/10/2022 12:40:00	Interna-Não programada-Meio ambiente-Vento	13800	13	19720	58,11
6072	10	2022	14981	10	585	20221046433	10021198363	1	3	09/10/2022 09:57:38	09/10/2022 13:29:00	Interna-Não programada-Meio ambiente-Vento	220	1	56045	3,52
6072	10	2022	14953	3	330	20221046434	PL11000014	1	3	09/10/2022 09:58:13	09/10/2022 12:03:00	Interna-Não programada-Meio ambiente-Descarga Atmosférica	220	107	20994	222,53
6072	10	2022	14923	2	309	20221046437	FN12113509	1	3	09/10/2022 09:52:31	09/10/2022 12:23:00	Interna-Não programada-Meio ambiente-Vento	13800	36	33539	90,29
6072	10	2022	14981	5	498	20221046439	10021899515	1	3	09/10/2022 09:58:41	09/10/2022 11:24:00	Interna-Não programada-Meio ambiente-Vento	220	1	56045	1,42
6072	10	2022	14978	1	216	20221046442	JL21208784	1	3	09/10/2022 09:59:12	09/10/2022 12:15:00	Interna-Não programada-Meio ambiente-Descarga Atmosférica	220	1	9008	2,26
6072	10	2022	14978	35	216	20221046443	TL21206179	1	3	09/10/2022 09:59:14	09/10/2022 14:08:00	Interna-Não programada-Meio ambiente-Vento	220	1	9008	4,15
6072	10	2022	14936	1	237	20221046453	21162220	1	3	09/10/2022 10:01:31	09/10/2022 12:12:00	Interna-Não programada-Meio ambiente-Vento	220	1	41289	2,17
6072	10	2022	14988	32	181	20221046457	JV12222502	1	3	09/10/2022 10:00:54	11/10/2022 23:25:10	Interna-Não programada-Meio ambiente-Vento	34500	8	4329	491,24
6072	10	2022	14944	3	124	20221046458	150001642	1	3	09/10/2022 10:02:11	09/10/2022 13:46:00	Interna-Não programada-Meio ambiente-Vento	220	1	24361	3,73
6072	10	2022	14940	1	389	20221046468	L221060272	1	3	09/10/2022 10:04:00	10/10/2022 01:41:00	Interna-Não programada-Meio ambiente-Vento	220	2	110957	31,23
6072	10	2022	14917	1	123	20221046469	IA21117773	1	3	09/10/2022 10:04:03	10/10/2022 00:30:00	Interna-Não programada-Meio ambiente-Vento	220	1	6295	14,43
6072	10	2022	14930	4	374	20221046470	610229175	1	3	09/10/2022 10:04:05	09/10/2022 11:59:00	Interna-Não programada-Meio ambiente-Vento	220	1	54841	1,92
6072	10	2022	14864	4	344	20221046485	200468261	1	3	09/10/2022 10:06:48	09/10/2022 11:42:00	Interna-Não programada-Meio ambiente-Vento	220	1	31664	1,59
6072	10	2022	14930	35	374	20221046487	FA21404982	1	3	09/10/2022 10:07:02	09/10/2022 12:04:00	Interna-Não programada-Meio ambiente-Vento	220	1	54841	1,95
6072	10	2022	16489	1	422	20221046489	PJ12263230	1	3	09/10/2022 10:05:43	09/10/2022 17:43:00	Interna-Não programada-Meio ambiente-Vento	13800	18	10681	137,18
6072	10	2022	14946	1	312	20221046495	OV12311945	1	3	09/10/2022 09:56:04	09/10/2022 11:24:00	Interna-Não programada-Meio ambiente-Vento	13800	8	10896	11,72
6072	10	2022	14904	32	283	20221046506	CJ11257477	1	3	09/10/2022 09:21:46	09/10/2022 21:42:39	Interna-Não programada-Meio ambiente-Vento	220	92	11750	1136,02
6072	10	2022	15749	1	249	20221046507	VD12065501	1	3	09/10/2022 10:10:46	09/10/2022 21:32:00	Interna-Não programada-Meio ambiente-Vento	13800	2	14959	22,71
6072	10	2022	14875	1	24	20221046510	BM12396126	1	3	09/10/2022 09:54:33	09/10/2022 13:33:08	Interna-Não programada-Meio ambiente-Descarga Atmosférica	13800	18	5476	65,57
6072	10	2022	14924	1	306	20221046512	IC21250502	1	3	09/10/2022 10:11:27	09/10/2022 15:42:00	Interna-Não programada-Meio ambiente-Vento	220	1	10198	5,51
6072	10	2022	14933	1	102	20221046514	JA21273736	1	3	09/10/2022 10:11:43	09/10/2022 13:29:00	Interna-Não programada-Meio ambiente-Descarga Atmosférica	220	1	19351	3,29
6072	10	2022	14978	2	492	20221046524	FA12067955	1	3	09/10/2022 08:22:55	09/10/2022 14:52:00	Interna-Não programada-Meio ambiente-Vento	13800	112	9008	726,29
6072	10	2022	14875	1	24	20221046526	BM21335450	1	3	09/10/2022 10:14:05	09/10/2022 13:37:00	Interna-Não programada-Meio ambiente-Descarga Atmosférica	220	1	5476	3,38
6072	10	2022	14905	1	362	20221046527	PV21090201	1	3	09/10/2022 10:14:08	09/10/2022 12:42:00	Interna-Não programada-Meio ambiente-Descarga Atmosférica	220	1	5550	2,46
6072	10	2022	14930	35	374	20221046531	FA21180754	1	3	09/10/2022 10:15:00	09/10/2022 11:11:00	Interna				

6072	10	2022	14905	32	56	20221046591	GE21297426	1	3	09/10/2022 10:28:08	09/10/2022 11:18:00	Interna-Não programada-Meio ambiente-Vento	220	1	5550	0,83
6072	10	2022	14940	31	109	20221046592	L212335962	1	3	09/10/2022 10:28:15	10/10/2022 11:56:00	Interna-Não programada-Meio ambiente-Descarga Atmosférica	34500	4	110957	101,85
6072	10	2022	14979	3	202	20221046595	CO12300416	1	3	09/10/2022 10:28:54	09/10/2022 15:55:33	Interna-Não programada-Meio ambiente-Árvore ou Vegetação	13800	1	17763	5,44
6072	10	2022	14939	2	112	20221046598	LC12170975	1	3	09/10/2022 10:29:23	09/10/2022 15:09:00	Interna-Não programada-Meio ambiente-Descarga Atmosférica	13800	11	13923	51,26
6072	10	2022	14946	30	132	20221046599	NV21270567	1	3	09/10/2022 10:27:15	09/10/2022 17:30:00	Interna-Não programada-Meio ambiente-Vento	220	1	10896	7,05
6072	10	2022	14946	30	132	20221046599	NV21270567	1	3	09/10/2022 14:40:00	09/10/2022 17:00:00	Interna-Não programada-Meio ambiente-Vento	220	1	10896	2,33
6072	10	2022	14894	3	204	20221046604	PV12311878	1	3	09/10/2022 10:31:05	09/10/2022 14:03:00	Interna-Não programada-Meio ambiente-Vento	13800	2	18476	7,06
6072	10	2022	14873	1	561	20221046608	560424	1	3	09/10/2022 10:06:37	09/10/2022 10:29:37	Interna-Não programada-Meio ambiente-Vento	13800	68	6396	26,07
6072	10	2022	14905	32	56	20221046608	560424	1	3	09/10/2022 10:06:37	09/10/2022 10:29:08	Interna-Não programada-Meio ambiente-Vento	13800	151	5550	56,67
6072	10	2022	14873	2	561	20221046608	560424	1	3	09/10/2022 10:06:37	09/10/2022 10:29:37	Interna-Não programada-Meio ambiente-Vento	13800	274	6396	105,03
6072	10	2022	14905	2	196	20221046608	560424	1	3	09/10/2022 10:06:37	09/10/2022 10:29:08	Interna-Não programada-Meio ambiente-Vento	13800	608	5550	228,17
6072	10	2022	14905	2	362	20221046608	560424	1	3	09/10/2022 10:06:37	09/10/2022 10:29:08	Interna-Não programada-Meio ambiente-Vento	13800	715	5550	268,32
6072	10	2022	14905	1	362	20221046608	560424	1	3	09/10/2022 10:06:37	09/10/2022 10:29:08	Interna-Não programada-Meio ambiente-Vento	13800	1255	5550	470,97
6072	10	2022	15739	11	62	20221046609	17124694	1	3	09/10/2022 10:38:08	10/10/2022 04:36:00	Interna-Não programada-Meio ambiente-Vento	220	1	46815	18,05
6072	10	2022	14931	2	98	20221046610	690017716	1	3	09/10/2022 09:32:14	09/10/2022 15:21:00	Interna-Não programada-Meio ambiente-Vento	220	1	19592	5,81
6072	10	2022	14977	1	316	20221046619	SF12464812	1	3	09/10/2022 10:34:58	09/10/2022 23:40:00	Interna-Não programada-Meio ambiente-Vento	13800	2	6297	26,17
6072	10	2022	14987	2	372	20221046623	L221013823	1	3	09/10/2022 10:36:50	10/10/2022 10:54:00	Interna-Não programada-Meio ambiente-Vento	220	1	17906	24,29
6072	10	2022	14985	3	180	20221046635	UR12003395	1	3	09/10/2022 10:38:47	09/10/2022 12:51:00	Interna-Não programada-Meio ambiente-Vento	13800	8	24363	17,63
6072	10	2022	14864	6	344	20221046637	AP11340536	1	3	09/10/2022 10:39:56	09/10/2022 13:43:00	Interna-Não programada-Meio ambiente-Descarga Atmosférica	220	53	31664	161,71
6072	10	2022	14865	1	9	20221046643	10035365810	1	3	09/10/2022 10:40:57	09/10/2022 13:03:00	Interna-Não programada-Meio ambiente-Vento	220	1	17992	2,37
6072	10	2022	14864	6	344	20221046645	200557427	1	3	09/10/2022 10:41:15	09/10/2022 13:02:00	Interna-Não programada-Meio ambiente-Vento	220	1	31664	2,35
6072	10	2022	14963	2	414	20221046653	PO12217305	1	3	09/10/2022 10:43:10	09/10/2022 20:56:00	Interna-Não programada-Meio ambiente-Vento	13800	24	27731	245,13
6072	10	2022	16489	1	422	20221046657	PJ21106639	1	3	09/10/2022 10:44:54	09/10/2022 18:55:00	Interna-Não programada-Meio ambiente-Vento	220	1	10681	8,17
6072	10	2022	15748	32	148	20221046660	460097880	1	3	09/10/2022 10:45:29	09/10/2022 15:01:00	Interna-Não programada-Meio ambiente-Vento	220	1	11891	4,26
6072	10	2022	14871	7	60	20221046661	14008713	1	3	09/10/2022 10:45:31	09/10/2022 13:30:00	Interna-Não programada-Meio ambiente-Vento	220	1	35718	2,74
6072	10	2022	14978	1	492	20221046664	FA12404508	1	3	09/10/2022 10:45:55	09/10/2022 13:32:00	Interna-Não programada-Meio ambiente-Descarga Atmosférica	13800	5	9008	13,84
6072	10	2022	15732	1	220	20221046665	HD12000142	1	3	09/10/2022 10:03:40	09/10/2022 13:11:00	Interna-Não programada-Meio ambiente-Vento	13800	15	15873	46,83
6072	10	2022	16476	7	453	20221046673	GN11035288	1	3	09/10/2022 10:49:06	09/10/2022 13:47:00	Interna-Não programada-Meio ambiente-Vento	220	127	34028	376,56
6072	10	2022	15741	10	420	20221046677	AP11251667	1	3	09/10/2022 10:49:35	09/10/2022 11:50:00	Interna-Não programada-Meio ambiente-Vento	220	158	86843	159,10
6072	10	2022	14865	2	9	20221046687	AC21000085	1	3	09/10/2022 10:51:58	09/10/2022 13:57:00	Interna-Não programada-Meio ambiente-Descarga Atmosférica	220	2	17992	6,17
6072	10	2022	14968	1	368	20221046688	3320010229	1	3	09/10/2022 10:52:07	09/10/2022 13:27:00	Interna-Não programada-Meio ambiente-Vento	220	1	10541	2,58
6072	10	2022	15746	32	563	20221046690	MH12386622	1	3	09/10/2022 10:52:50	09/10/2022 12:30:00	Interna-Não programada-Meio ambiente-Vento	34500	17	10469	27,53
6072	10	2022	14985	33	129	20221046695	NQ21138034	1	3	09/10/2022 10:53:54	09/10/2022 12:32:00	Interna-Não programada-Meio ambiente-Vento	220	2	24363	3,27
6072	10	2022	14916	31	209	20221046697	SD12218642	1	3	09/10/2022 10:33:39	09/10/2022 12:23:00	Interna-Não programada-Meio ambiente-Vento	34500	113	19436	205,94
6072	10	2022	14958	1	146	20221046700	PJ12000011	1	3	09/10/2022 09:15:10	09/10/2022 15:21:12	Interna-Não programada-Meio ambiente-Vento	13800	60	11738	366,03
6072	10	2022	14958	1	146	20221046700	PJ12000011	1	3	09/10/2022 09:15:10	09/10/2022 12:13:00	Interna-Não programada-Meio ambiente-Vento	13800	62	11738	183,76
6072	10	2022	16487	1	63	20221046706	10015954011	1	3	09/10/2022 10:55:46	09/10/2022 19:28:31	Interna-Não programada-Meio ambiente-Vento	220	1	43231	8,55
6072	10	2022	16493	2	573	20221046707	AA21148102	1	3	09/10/2022 10:55:53	09/10/2022 20:59:00	Interna-Não programada-Meio ambiente-Descarga Atmosférica	220	1	16706	10,05
6072	10	2022	14951	31	137	20221046710	PB12163211	1	3	09/10/2022 10:55:58	09/10/2022 18:50:00	Interna-Não programada-Meio ambiente-Vento	34500	6	15038	47,40
6072	10	2022	14863	4	5	20221046712	AN12098121	1	3	09/10/2022 10:56:32	09/10/2022 13:49:00	Interna-Não programada-Meio ambiente-Descarga Atmosférica	13800	2	87499	5,75
6072	10	2022	16493	1	310	20221046720	SV21076016	1	3	09/10/2022 10:57:28	09/10/2022 20:36:00	Interna-Não programada-Meio ambiente-Descarga Atmosférica	220	1	16706	9,64
6072	10	2022	14971	5	421	20221046724	LZ11217679	1	3	09/10/2022 09:46:40	09/10/2022 19:42:00	Interna-Não programada-Meio ambiente-Descarga Atmosférica	220	92	48500	912,84
6072	10	2022	14971	5	421	20221046725	LZ21133209	1	3	09/10/2022 10:59:00	10/10/2022 10:06:00	Interna-Não programada-Meio ambiente-Árvore ou Vegetação	220	1	48500	23,12
6072	10	2022	14929	1	353	20221046726	IK21289436	1	3	09/10/2022 10:59:11	09/10/2022 12:42:00	Interna-Não programada-Meio ambiente-Descarga Atmosférica	220	1	19397	1,71
6072	10	2022	14925	4	88	20221046727	50098676	1	3	09/10/2022 10:59:23	09/10/2022 13:26:00	Interna-Não programada-Meio ambiente-Vento	220	1	18940	2,44
6072	10	2022	14930	1	282	20221046729	FA11269962	1	3	09/10/2022 10:59:53	10/10/2022 03:04:00	Interna-Não programada-Meio ambiente-Vento	220	1	54841	16,07
6072	10	2022	14930	1	259	20221046730	FA18446714TS	1	3	09/10/2022 10:59:26	09/10/2022 15:28:00	Interna-Não programada-Meio ambiente-Descarga Atmosférica	13800	278	54841	1244,36
6072	10	2022	16491	1	164	20221046732	SC21235850	1	3	09/10/2022 10:59:59	09/10/2022 12:19:00	Interna-Não programada-Meio ambiente-Vento	220	2	17888	2,63
6072	10	2022	14958	1	146	20221046733	PJ12000054	1	3	09/10/2022 10:12:50	09/10/2022 12:56:00	Interna-Não programada-Meio ambiente-Descarga Atmosférica	13800	29	11738	78,86
6072	10	2022	14910	2	55	20221046734	GR11037433	1	3	09/10/2022 11:00:19	09/10/2022 17:13:00	Interna-Não programada-Meio ambiente-Vento	220	5	19803	31,06
6072	10	2022	14926	1	10	20221046736	AE12107465	1	3	09/10/2022 11:00:25	09/10/2022 16:21:00	Interna-Não programada-Meio ambiente-Descarga Atmosférica	13800	34	1944	181,66
6072	10	2022	14947	3	132	20221046740	NR21000059	1	3	09/10/2022 11:01:08	09/10/2022 13:56:00	Interna-Não programada-Meio ambiente-Descarga Atmosférica	220	2	13835	5,83
6072	10	2022	14894	3	204	20221046745	PV21122922	1	3	09/10/2022 11:03:08	10/10/2022 00:18:00	Interna-Não programada-Meio ambiente-Vento	220	2	18476	26,50
6072	10	2022	14934	32	480	20221046746	JT12260493	1	3	09/10/2022 11:03:20	09/10/2022 20:36:00	Interna-Não programada-Meio ambiente-Vento	34500	17	7235	162,26
6072	10	2022	14982	3	489	20221046748	CN11067938	1	3	09/10/2022 10:55:54	09/10/2022 12:57:00	Interna-Não programada-Meio ambiente-Vento	220	104	36347	209,91
6072	10	2022	14864	6	344	20221046751	AP11288622	1	3	09/10/2022 11:04:36	09/10/2022 13:16:00	Interna-Não programada-Meio ambiente-Vento	220	54	31664	118,26
6072	10	2022	14879	1	339	20221046752	AW21296526	1	3	09/10/2022 11:04:39	09/10/2022 14:16:00	Interna-Não programada-Meio ambiente-Vento	220	1	29141	3,19
6072	10	2022	14962	2	358	20221046753	530005270	1	3	09/10/2022 11:05:03	10/10/2022 10:10:46	Interna-Não programada-Meio ambiente-Vento	220	1	15316	23,10
6072	10	2022	14902	1	49	20221046754	FR18437902TS	1	3	09/10/2022 11:05:19	09/10/2022 19:13:49	Interna-Não programada-Meio ambiente-Vento	13800	95	5399	773,46
6072	10	2022	15745	5	103	20221046756	290044479	1	3	09/10/2022 11:05:31	09/10/2022 14:37:00	Interna-Não programada-Meio ambiente-Vento	220	1	21048	3,52
6072	10	2022	14929	4	93	20221046761	IK21333040	1	3	09/10/2022 11:06:20	09/10/2022 12:14:00	Interna-Não programada-Meio ambiente-Descarga Atmosférica	220	1	19397	1,13
6072	10	2022	15733	32	347	20221046763	KR21413851	1	3	09/10/2022 11:06:44	10/10/202					

6072	10	2022	14929	4	93	20221046792	IK12220545	1	3	09/10/2022 11:14:07	09/10/2022 12:46:00	Interna-Não programada-Meio ambiente-Descarga Atmosférica	13800	61	19397	93,41
6072	10	2022	14898	32	50	20221046797	EA11160414	1	3	09/10/2022 11:15:49	09/10/2022 14:30:00	Interna-Não programada-Meio ambiente-Vento	220	224	12796	724,95
6072	10	2022	14889	30	34	20221046800	CT12399856	1	3	09/10/2022 10:53:00	09/10/2022 14:19:00	Interna-Não programada-Meio ambiente-Vento	34500	6	21088	20,60
6072	10	2022	14887	32	225	20221046801	CM12067776	1	3	09/10/2022 11:17:01	09/10/2022 20:44:52	Interna-Não programada-Meio ambiente-Descarga Atmosférica	34500	5	3653	47,32
6072	10	2022	14930	34	374	20221046805	FA12381552	1	3	09/10/2022 11:19:47	09/10/2022 14:38:00	Interna-Não programada-Meio ambiente-Vento	34500	2	54841	6,61
6072	10	2022	16479	11	386	20221046807	VA11090108	1	3	09/10/2022 12:11:06	09/10/2022 12:11:00	Interna-Não programada-Meio ambiente-Árvore ou Vegetação	220	128	55357	106,45
6072	10	2022	14879	3	141	20221046810	SO12000025	1	3	09/10/2022 11:23:39	10/10/2022 17:10:30	Interna-Não programada-Meio ambiente-Árvore ou Vegetação	13800	2	29141	59,56
6072	10	2022	14872	15	60	20221046821	10026265433	1	3	09/10/2022 11:28:23	09/10/2022 17:49:00	Interna-Não programada-Meio ambiente-Vento	220	1	40102	6,34
6072	10	2022	15731	1	36	20221046827	SW21047577	1	3	09/10/2022 11:29:46	09/10/2022 22:29:00	Interna-Não programada-Meio ambiente-Descarga Atmosférica	220	2	4713	21,97
6072	10	2022	14918	1	499	20221046828	MB12361315	1	3	09/10/2022 11:28:50	09/10/2022 14:35:00	Interna-Não programada-Meio ambiente-Descarga Atmosférica	13800	34	33935	105,49
6072	10	2022	16491	1	300	20221046831	TV12299177	1	3	09/10/2022 11:30:54	09/10/2022 14:26:00	Interna-Não programada-Meio ambiente-Descarga Atmosférica	13800	4	17888	11,67
6072	10	2022	16493	1	310	20221046833	SV21078650	1	3	09/10/2022 11:31:26	09/10/2022 16:44:00	Interna-Não programada-Meio ambiente-Descarga Atmosférica	220	1	16706	5,21
6072	10	2022	14879	1	95	20221046836	JT21222124	1	3	09/10/2022 11:32:32	10/10/2022 08:57:00	Interna-Não programada-Meio ambiente-Vento	220	1	29141	21,41
6072	10	2022	14978	35	216	20221046837	TL21180519	1	3	09/10/2022 11:32:41	09/10/2022 18:37:00	Interna-Não programada-Meio ambiente-Vento	220	1	9008	7,07
6072	10	2022	14916	31	209	20221046843	CH21208800	1	3	09/10/2022 11:34:16	09/10/2022 14:29:00	Interna-Não programada-Meio ambiente-Vento	220	1	19436	2,91
6072	10	2022	14940	1	241	20221046845	2860037488	1	3	09/10/2022 11:34:26	09/10/2022 14:11:00	Interna-Não programada-Meio ambiente-Vento	220	1	110957	2,61
6072	10	2022	14864	6	344	20221046851	HD11000145	1	3	09/10/2022 11:34:22	09/10/2022 18:01:00	Interna-Não programada-Meio ambiente-Vento	220	46	31664	296,42
6072	10	2022	14940	31	109	20221046854	L212390037	1	3	09/10/2022 09:51:24	09/10/2022 12:29:00	Interna-Não programada-Meio ambiente-Vento	34500	66	110957	173,36
6072	10	2022	15741	10	420	20221046867	200180680	1	3	09/10/2022 11:40:24	09/10/2022 23:42:00	Interna-Não programada-Meio ambiente-Vento	220	1	86843	12,03
6072	10	2022	14969	5	160	20221046869	10008388464	1	3	09/10/2022 11:40:51	09/10/2022 13:33:00	Interna-Não programada-Meio ambiente-Vento	220	1	41407	1,87
6072	10	2022	14923	2	85	20221046870	IR11354674	1	3	09/10/2022 10:56:56	09/10/2022 12:54:56	Interna-Não programada-Meio ambiente-Descarga Atmosférica	220	107	33539	210,43
6072	10	2022	16482	1	577	20221046879	SH1843445475	1	3	09/10/2022 11:46:14	09/10/2022 13:09:00	Interna-Não programada-Meio ambiente-Descarga Atmosférica	13800	65	16960	89,66
6072	10	2022	14953	31	330	20221046887	PL12308604LD	1	3	09/10/2022 11:49:40	10/10/2022 13:51:08	Interna-Não programada-Meio ambiente-Vento	34500	6	20994	156,15
6072	10	2022	14953	31	330	20221046887	PL12308604LD	1	3	09/10/2022 15:33:35	10/10/2022 09:26:18	Interna-Não programada-Meio ambiente-Vento	34500	4	20994	71,51
6072	10	2022	16482	1	577	20221046892	SH21136291	1	3	09/10/2022 11:51:51	09/10/2022 15:30:00	Interna-Não programada-Meio ambiente-Descarga Atmosférica	220	2	16960	7,27
6072	10	2022	15748	1	354	20221046893	P221027029	1	3	09/10/2022 11:52:13	09/10/2022 19:42:00	Interna-Não programada-Meio ambiente-Vento	220	1	11891	7,83
6072	10	2022	14954	33	346	20221046897	KR21237843	1	3	09/10/2022 11:53:37	12/10/2022 02:46:48	Interna-Não programada-Meio ambiente-Vento	220	1	3578	62,89
6072	10	2022	14954	33	346	20221046897	KR21237843	1	3	12/10/2022 00:50:24	12/10/2022 01:41:55	Interna-Não programada-Meio ambiente-Vento	220	7	3578	6,01
6072	10	2022	14887	34	584	20221046898	CT21358344	1	3	09/10/2022 11:54:35	09/10/2022 13:30:00	Interna-Não programada-Meio ambiente-Vento	220	1	3653	1,59
6072	10	2022	14925	4	88	20221046899	50125114	1	3	09/10/2022 11:54:54	09/10/2022 13:20:00	Interna-Não programada-Meio ambiente-Vento	220	1	18940	1,42
6072	10	2022	14856	11	240	20221046904	2402214	1	3	09/10/2022 11:54:01	09/10/2022 13:45:24	Interna-Não programada-Meio ambiente-Vento	13800	369	18759	685,01
6072	10	2022	15733	1	43	20221046910	KR21214809	1	3	09/10/2022 12:00:48	10/10/2022 09:24:00	Interna-Não programada-Meio ambiente-Descarga Atmosférica	220	1	17858	21,39
6072	10	2022	14916	1	343	20221046912	MA12240201	1	3	09/10/2022 12:02:00	10/10/2022 23:50:47	Interna-Não programada-Meio ambiente-Vento	13800	3	19436	107,44
6072	10	2022	14916	1	343	20221046912	MA12240201	1	3	09/10/2022 12:02:00	11/10/2022 00:39:30	Interna-Não programada-Meio ambiente-Vento	13800	13	19436	476,13
6072	10	2022	14916	1	343	20221046912	MA12240201	1	3	10/10/2022 23:55:48	12/10/2022 06:04:36	Interna-Não programada-Meio ambiente-Vento	13800	1	19436	30,15
6072	10	2022	14916	1	343	20221046912	MA12240201	1	3	11/10/2022 07:18:00	12/10/2022 06:04:36	Interna-Não programada-Meio ambiente-Vento	13800	14	19436	318,87
6072	10	2022	16491	1	473	20221046913	SC11102359	1	3	09/10/2022 12:02:03	09/10/2022 14:58:22	Interna-Não programada-Meio ambiente-Vento	220	162	17888	476,05
6072	10	2022	15740	1	420	20221046914	10014325436	1	3	09/10/2022 12:02:04	09/10/2022 15:24:00	Interna-Não programada-Meio ambiente-Vento	220	1	51937	3,37
6072	10	2022	15741	16	420	20221046918	16768747	1	3	09/10/2022 12:04:11	09/10/2022 14:34:00	Interna-Não programada-Meio ambiente-Vento	220	1	86843	2,50
6072	10	2022	14942	6	233	20221046919	GN11049881	1	3	09/10/2022 12:04:10	09/10/2022 13:44:00	Interna-Não programada-Meio ambiente-Vento	220	38	54281	63,23
6072	10	2022	15739	11	62	20221046923	13089432	1	3	09/10/2022 12:05:34	10/10/2022 04:40:00	Interna-Não programada-Meio ambiente-Vento	220	1	46815	16,57
6072	10	2022	14981	8	498	20221046930	SW11239218	1	3	09/10/2022 11:33:11	09/10/2022 14:01:00	Interna-Não programada-Meio ambiente-Árvore ou Vegetação	220	80	56045	197,09
6072	10	2022	14889	2	264	20221046934	TH12281461	1	3	09/10/2022 12:09:03	09/10/2022 15:04:00	Interna-Não programada-Meio ambiente-Vento	13800	48	21088	139,96
6072	10	2022	14930	35	374	20221046936	FA12206227	1	3	09/10/2022 12:09:19	09/10/2022 14:40:00	Interna-Não programada-Meio ambiente-Descarga Atmosférica	34500	29	54841	72,83
6072	10	2022	14969	5	160	20221046938	10001504736	1	3	09/10/2022 12:09:28	09/10/2022 20:26:00	Interna-Não programada-Meio ambiente-Vento	220	1	41407	8,28
6072	10	2022	14963	31	152	20221046940	PO12020618	1	3	09/10/2022 11:29:35	09/10/2022 16:03:00	Interna-Não programada-Meio ambiente-Vento	34500	6	27731	27,34
6072	10	2022	15744	4	103	20221046941	10016496149	1	3	09/10/2022 12:11:14	09/10/2022 15:51:00	Interna-Não programada-Meio ambiente-Vento	220	1	24679	3,66
6072	10	2022	15741	11	420	20221046952	14586769	1	3	09/10/2022 12:13:42	09/10/2022 23:12:00	Interna-Não programada-Meio ambiente-Vento	220	1	86843	10,97
6072	10	2022	14913	2	73	20221046956	GT12044869	1	3	09/10/2022 10:57:24	09/10/2022 16:57:00	Interna-Não programada-Meio ambiente-Descarga Atmosférica	13800	5	16081	29,97
6072	10	2022	15740	4	420	20221046957	10021850990	1	3	09/10/2022 12:14:10	09/10/2022 19:54:00	Interna-Não programada-Meio ambiente-Vento	220	1	51937	7,66
6072	10	2022	15748	1	354	20221046959	BC21012504	1	3	09/10/2022 12:14:13	09/10/2022 19:55:00	Interna-Não programada-Meio ambiente-Vento	220	1	11891	7,68
6072	10	2022	14971	4	421	20221046960	L221458103	1	3	09/10/2022 08:37:43	09/10/2022 22:52:00	Interna-Não programada-Meio ambiente-Descarga Atmosférica	220	1	48500	14,24
6072	10	2022	14978	32	216	20221046968	JL12446713	1	3	09/10/2022 12:15:04	09/10/2022 21:57:00	Interna-Não programada-Meio ambiente-Vento	34500	1	9008	9,70
6072	10	2022	14961	32	325	20221046969	PI11248829	1	3	09/10/2022 12:15:12	09/10/2022 15:57:00	Interna-Não programada-Meio ambiente-Vento	220	1	40529	3,70
6072	10	2022	16487	1	63	20221046978	GN11041124	1	3	09/10/2022 14:49:01	09/10/2022 15:25:00	Interna-Não programada-Meio ambiente-Vento	220	198	43231	118,74
6072	10	2022	15734	36	347	20221046980	KR12074919RE	1	3	09/10/2022 12:14:59	09/10/2022 17:40:00	Interna-Não programada-Meio ambiente-Vento	34500	95	2555	514,61
6072	10	2022	14956	1	581	20221046999	MY1845898575	1	3	09/10/2022 12:14:21	09/10/2022 17:29:00	Interna-Não programada-Meio ambiente-Vento	13800	25	33108	131,10
6072	10	2022	14943	2	197	20221047002	IH11056161	1	3	09/10/2022 12:14:31	09/10/2022 20:36:00	Interna-Não programada-Meio ambiente-Vento	220	123	14310	1028,04
6072	10	2022	14863	6	580	20221047003	20918161	1	3	09/10/2022 12:22:58	10/10/2022 00:13:00	Interna-Não programada-Meio ambiente-Vento	220	1	87499	11,83
6072	10	2022	14942	4	233	20221047004	GN21052654	1	3	09/10/2022 12:23:07	09/10/2022 15:22:00	Interna-Não programada-Meio ambiente-Vento	220	2	54281	5,96
6072	10	2022	15749	1	249	20221047005	VD12201664	1	3	09/10/2022 12:23:15	09/10/2022 16:09:00	Interna-Não programada-Meio ambiente-Vento	13800	78	14959	293,48
6072	10	2022	14942	5	233	20221047008	14201574	1	3	09/10/2022 12:23:47	09/10/2022 16:06:00	Interna-Não programada-Meio ambiente-Vento				

6072	10	2022	14943	2	197	20221047070	10005132892	1	3	09/10/2022 12:31:58	10/10/2022 00:50:00	Interna-Não programada-Meio ambiente-Vento	220	1	14310	12,30
6072	10	2022	14894	3	204	20221047074	220075712	1	3	09/10/2022 12:33:10	09/10/2022 15:30:00	Interna-Não programada-Meio ambiente-Vento	220	1	18476	2,95
6072	10	2022	14883	5	32	20221047076	CN21086375	1	3	09/10/2022 12:33:42	09/10/2022 13:39:00	Interna-Não programada-Meio ambiente-Descarga Atmosférica	220	1	19720	1,09
6072	10	2022	14965	4	57	20221047081	15890351	1	3	09/10/2022 12:34:17	09/10/2022 21:01:00	Interna-Não programada-Meio ambiente-Vento	220	1	52212	8,45
6072	10	2022	14858	4	373	20221047088	4830155451	1	3	09/10/2022 12:35:26	09/10/2022 14:42:00	Interna-Não programada-Meio ambiente-Vento	220	1	67617	2,11
6072	10	2022	15734	1	186	20221047096	LZ21168110	1	3	09/10/2022 12:37:25	10/10/2022 14:24:00	Interna-Não programada-Meio ambiente-Vento	220	1	2555	25,78
6072	10	2022	14934	2	144	20221047098	CP12330199	1	3	09/10/2022 12:37:45	12/10/2022 13:00:50	Interna-Não programada-Meio ambiente-Descarga Atmosférica	13800	1	7235	72,38
6072	10	2022	14934	2	144	20221047098	CP12330199	1	3	09/10/2022 12:37:45	11/10/2022 13:44:46	Interna-Não programada-Meio ambiente-Descarga Atmosférica	13800	1	7235	49,12
6072	10	2022	14934	2	144	20221047098	CP12330199	1	3	12/10/2022 12:33:38	12/10/2022 13:00:50	Interna-Não programada-Meio ambiente-Descarga Atmosférica	13800	1	7235	0,45
6072	10	2022	14949	33	136	20221047099	TA21247521	1	3	09/10/2022 12:37:51	10/10/2022 15:58:00	Interna-Não programada-Meio ambiente-Vento	220	1	1880	27,34
6072	10	2022	14963	2	414	20221047100	10009606635	1	3	09/10/2022 12:38:19	09/10/2022 22:48:00	Interna-Não programada-Meio ambiente-Vento	220	1	27731	10,16
6072	10	2022	14940	1	389	20221047108	LZ12120015	1	3	09/10/2022 09:57:25	10/10/2022 03:13:00	Interna-Não programada-Meio ambiente-Vento	13800	11	110957	189,86
6072	10	2022	14943	2	197	20221047111	10009059871	1	3	09/10/2022 12:41:18	10/10/2022 00:05:00	Interna-Não programada-Meio ambiente-Vento	220	1	14310	11,39
6072	10	2022	14958	2	146	20221047113	PJ11000009	1	3	09/10/2022 12:31:17	09/10/2022 15:12:00	Interna-Não programada-Meio ambiente-Vento	220	93	11738	249,11
6072	10	2022	14963	33	152	20221047116	TB21256980	1	3	09/10/2022 12:43:08	09/10/2022 15:48:00	Interna-Não programada-Meio ambiente-Vento	220	1	27731	3,08
6072	10	2022	14985	33	129	20221047117	NQ21361951	1	3	09/10/2022 12:43:48	09/10/2022 21:55:00	Interna-Não programada-Meio ambiente-Vento	220	1	24363	9,19
6072	10	2022	14922	1	83	20221047120	IP21199361	1	3	09/10/2022 12:44:22	09/10/2022 22:27:00	Interna-Não programada-Meio ambiente-Descarga Atmosférica	220	1	10701	9,71
6072	10	2022	14934	2	407	20221047126	JT11377872	1	3	09/10/2022 12:45:16	10/10/2022 06:32:00	Interna-Não programada-Meio ambiente-Vento	220	2	7235	35,56
6072	10	2022	16476	12	453	20221047129	10014675682	1	3	09/10/2022 12:45:54	09/10/2022 16:03:00	Interna-Não programada-Meio ambiente-Vento	220	1	34028	3,28
6072	10	2022	16474	12	61	20221047136	GN12035645	1	3	09/10/2022 12:43:51	09/10/2022 18:43:00	Interna-Não programada-Meio ambiente-Vento	13800	93	18176	556,68
6072	10	2022	15740	3	420	20221047144	200256488	1	3	09/10/2022 12:49:15	09/10/2022 14:54:00	Interna-Não programada-Meio ambiente-Vento	220	1	51937	2,08
6072	10	2022	14898	2	50	20221047149	EA21289286	1	3	09/10/2022 12:50:56	09/10/2022 16:05:00	Interna-Não programada-Meio ambiente-Descarga Atmosférica	220	1	12796	3,23
6072	10	2022	14942	6	233	20221047152	GN11329200	1	3	09/10/2022 12:40:00	09/10/2022 15:53:00	Interna-Não programada-Meio ambiente-Vento	220	70	54281	225,17
6072	10	2022	14988	2	497	20221047155	EA21328987	1	3	09/10/2022 12:52:52	09/10/2022 15:08:00	Interna-Não programada-Meio ambiente-Descarga Atmosférica	220	1	4329	2,25
6072	10	2022	14885	10	61	20221047156	10296062	1	3	09/10/2022 12:53:16	09/10/2022 19:00:01	Interna-Não programada-Meio ambiente-Vento	220	1	35768	6,11
6072	10	2022	14909	20	58	20221047157	17017798	1	3	09/10/2022 12:53:16	09/10/2022 15:50:00	Interna-Não programada-Meio ambiente-Vento	220	1	39630	2,95
6072	10	2022	15738	3	62	20221047164	10011105036	1	3	09/10/2022 12:54:45	09/10/2022 16:37:00	Interna-Não programada-Meio ambiente-Vento	220	1	39887	3,70
6072	10	2022	14923	1	200	20221047165	2000406	1	3	09/10/2022 12:54:34	09/10/2022 15:38:12	Interna-Não programada-Meio ambiente-Vento	13800	327	33539	891,80
6072	10	2022	14923	1	200	20221047165	2000406	1	3	09/10/2022 12:54:34	09/10/2022 15:38:00	Interna-Não programada-Meio ambiente-Vento	13800	511	33539	1391,91
6072	10	2022	14942	12	233	20221047168	GN11515985	1	3	09/10/2022 12:28:51	09/10/2022 14:56:00	Interna-Não programada-Meio ambiente-Descarga Atmosférica	220	108	54281	264,87
6072	10	2022	14964	1	222	20221047189	ID21128117	1	3	09/10/2022 13:02:09	09/10/2022 15:30:00	Interna-Não programada-Meio ambiente-Descarga Atmosférica	220	8	27742	19,71
6072	10	2022	14952	2	380	20221047190	PY180114397S	1	3	09/10/2022 12:44:39	11/10/2022 08:53:00	Interna-Não programada-Meio ambiente-Vento	13800	6	2192	264,83
6072	10	2022	14952	2	380	20221047190	PY180114397S	1	3	09/10/2022 12:44:39	10/10/2022 21:36:00	Interna-Não programada-Meio ambiente-Vento	13800	68	2192	2234,20
6072	10	2022	14952	2	380	20221047190	PY180114397S	1	3	09/10/2022 12:44:39	10/10/2022 12:56:44	Interna-Não programada-Meio ambiente-Vento	13800	76	2192	1839,31
6072	10	2022	14873	2	456	20221047197	NQ21348730	1	3	09/10/2022 13:03:47	10/10/2022 01:35:00	Interna-Não programada-Meio ambiente-Vento	220	1	6396	12,52
6072	10	2022	15748	2	188	20221047198	OZ21311730	1	3	09/10/2022 13:03:50	09/10/2022 13:53:00	Interna-Não programada-Meio ambiente-Vento	220	1	11891	0,82
6072	10	2022	14942	11	233	20221047203	13948076	1	3	09/10/2022 10:10:26	09/10/2022 22:20:00	Interna-Não programada-Meio ambiente-Vento	220	1	54281	12,16
6072	10	2022	14979	3	202	20221047204	-	1	3	09/10/2022 13:05:42	09/10/2022 20:51:18	Interna-Não programada-Meio ambiente-Vento	13800	319	17763	2475,44
6072	10	2022	14979	3	202	20221047204	-	1	3	09/10/2022 20:07:21	09/10/2022 20:51:18	Interna-Não programada-Meio ambiente-Vento	13800	63	17763	46,15
6072	10	2022	14923	2	309	20221047205	FN12228496	1	3	09/10/2022 13:06:51	10/10/2022 10:16:23	Interna-Não programada-Meio ambiente-Vento	13800	3	33539	63,48
6072	10	2022	15740	6	420	20221047207	AP11144604	1	3	10/10/2022 01:58:01	10/10/2022 03:07:00	Interna-Não programada-Meio ambiente-Vento	220	15	51937	17,25
6072	10	2022	15749	31	173	20221047213	UP12171811	1	3	09/10/2022 12:25:44	09/10/2022 15:22:00	Interna-Não programada-Meio ambiente-Vento	34500	39	14959	114,57
6072	10	2022	14907	2	58	20221047214	11477003	1	3	09/10/2022 12:46:58	09/10/2022 14:44:20	Interna-Não programada-Meio ambiente-Vento	220	1	45872	1,96
6072	10	2022	14940	4	38	20221047215	10009826023	1	3	09/10/2022 13:08:53	11/10/2022 00:21:00	Interna-Não programada-Meio ambiente-Vento	220	1	110957	35,20
6072	10	2022	14949	33	136	20221047217	TA12271828	1	3	09/10/2022 13:09:19	09/10/2022 15:16:00	Interna-Não programada-Meio ambiente-Descarga Atmosférica	34500	13	1880	27,45
6072	10	2022	14924	1	302	20221047220	II21217073	1	3	09/10/2022 13:10:06	09/10/2022 17:49:00	Interna-Não programada-Meio ambiente-Vento	220	2	10198	9,30
6072	10	2022	14929	1	93	20221047222	IK21446289	1	3	09/10/2022 13:10:13	09/10/2022 14:34:00	Interna-Não programada-Meio ambiente-Vento	220	1	19397	1,40
6072	10	2022	14951	31	137	20221047223	PB12313905	1	3	09/10/2022 12:37:09	09/10/2022 14:47:00	Interna-Não programada-Meio ambiente-Descarga Atmosférica	34500	22	15038	47,61
6072	10	2022	14859	1	454	20221047224	LA21112915	1	3	09/10/2022 13:10:30	09/10/2022 14:53:00	Interna-Não programada-Meio ambiente-Vento	220	2	27390	3,42
6072	10	2022	14946	34	132	20221047230	NR12402707	1	3	09/10/2022 13:12:14	09/10/2022 20:05:00	Interna-Não programada-Meio ambiente-Descarga Atmosférica	34500	5	10896	34,40
6072	10	2022	14939	1	352	20221047232	4700000121	1	3	09/10/2022 13:13:01	10/10/2022 12:04:00	Interna-Não programada-Meio ambiente-Vento	220	1	13923	22,85
6072	10	2022	14930	1	259	20221047235	JL18466672TS	1	3	09/10/2022 08:29:43	09/10/2022 18:47:00	Interna-Não programada-Meio ambiente-Vento	13800	23	54841	236,63
6072	10	2022	16479	2	386	20221047246	4990033712	1	3	09/10/2022 13:13:45	10/10/2022 00:34:00	Interna-Não programada-Meio ambiente-Vento	220	1	55357	11,34
6072	10	2022	14962	32	151	20221047247	PK21384542	1	3	09/10/2022 13:13:56	09/10/2022 13:56:00	Interna-Não programada-Meio ambiente-Descarga Atmosférica	220	2	15316	1,40
6072	10	2022	14876	1	23	20221047249	BJ12305385	1	3	09/10/2022 13:14:58	10/10/2022 17:49:37	Interna-Não programada-Meio ambiente-Vento	13800	2	10294	57,16
6072	10	2022	15740	6	420	20221047252	AP11213744	1	3	09/10/2022 13:01:44	09/10/2022 18:51:00	Interna-Não programada-Meio ambiente-Vento	220	81	51937	471,51
6072	10	2022	14958	3	146	20221047261	PJ12129673	1	3	09/10/2022 12:04:26	09/10/2022 14:53:00	Interna-Não programada-Meio ambiente-Vento	13800	186	11738	522,56
6072	10	2022	16480	5	386	20221047262	10020481886	1	3	09/10/2022 13:17:20	09/10/2022 14:28:00	Interna-Não programada-Meio ambiente-Vento	220	1	25800	1,18
6072	10	2022	14906	3	56	20221047263	GE21285430	1	3	09/10/2022 13:17:35	09/10/2022 14:13:00	Interna-Não programada-Meio ambiente-Vento	220	2	32174	1,85
6072	10	2022	14922	30	83	20221047266	IP12311772	1	3	09/10/2022 13:17:50	10/10/2022 07:56:00	Interna-Não programada-Meio ambiente-Descarga Atmosférica	34500	9	10701	167,73
6072	10	2022	14881	32	30	20221047271	300424	1	3	09/10/2022 13:12:15	09/10/2022 13:24:12	Interna-Não programada-Meio ambiente-Vento	13800	205	12036	40,83
6072	10	2022	14881	32	30	20221047271	300424	1	3	09/10/2022 13:12:15	09/10/2022 13:24:48	Interna-Não programada-Meio ambiente-Vento	13800	526	12036	110,02
6072																

6072	10	2022	14978	35	216	20221047325	P112325588	1	3	09/10/2022 12:20:56	09/10/2022 17:43:00	Interna-Não programada-Meio ambiente-Vento	34500	110	9008	590,46
6072	10	2022	14965	3	57	20221047327	11737920	1	3	09/10/2022 13:30:35	09/10/2022 17:05:00	Interna-Não programada-Meio ambiente-Vento	220	1	52212	3,57
6072	10	2022	14963	2	414	20221047329	PO21151751	1	3	09/10/2022 13:30:54	09/10/2022 22:56:00	Interna-Não programada-Meio ambiente-Vento	220	1	27731	9,42
6072	10	2022	14934	30	103	20221047331	JT12296527LD	1	3	09/10/2022 13:31:23	09/10/2022 18:53:00	Interna-Não programada-Meio ambiente-Vento	34500	7	7235	37,52
6072	10	2022	15740	6	420	20221047332	10002084382	1	3	09/10/2022 13:31:25	09/10/2022 23:28:00	Interna-Não programada-Meio ambiente-Vento	220	1	51937	9,94
6072	10	2022	15730	1	415	20221047334	RV12072179	1	3	09/10/2022 13:31:40	09/10/2022 15:53:00	Interna-Não programada-Meio ambiente-Descarga Atmosférica	13800	13	1328	30,62
6072	10	2022	14963	31	47	20221047339	SE21242556	1	3	09/10/2022 13:04:01	09/10/2022 19:08:00	Interna-Não programada-Meio ambiente-Descarga Atmosférica	220	1	27731	6,07
6072	10	2022	14978	35	216	20221047340	TL11284112	1	3	09/10/2022 13:33:19	09/10/2022 20:44:00	Interna-Não programada-Meio ambiente-Vento	220	1	9008	7,18
6072	10	2022	14894	2	204	20221047341	PV21129335	1	3	09/10/2022 13:33:22	10/10/2022 01:26:00	Interna-Não programada-Meio ambiente-Vento	220	1	18476	11,88
6072	10	2022	14956	2	242	20221047348	MY18459021TS	1	3	09/10/2022 11:25:00	09/10/2022 18:47:40	Interna-Não programada-Meio ambiente-Vento	13800	142	33108	1047,64
6072	10	2022	14956	2	242	20221047348	MY18459021TS	1	3	09/10/2022 19:59:55	12/10/2022 08:29:19	Interna-Não programada-Meio ambiente-Vento	13800	119	33108	7198,31
6072	10	2022	14985	31	180	20221047356	NQ12265692	1	3	09/10/2022 12:32:38	09/10/2022 20:13:00	Interna-Não programada-Meio ambiente-Vento	34500	7	24363	53,71
6072	10	2022	14943	3	197	20221047358	IH12220680	1	3	09/10/2022 13:23:49	10/10/2022 09:45:00	Interna-Não programada-Meio ambiente-Vento	13800	14	14310	284,94
6072	10	2022	14936	5	237	20221047361	10031493260	1	3	09/10/2022 13:38:18	09/10/2022 14:47:00	Interna-Não programada-Meio ambiente-Vento	220	1	41289	1,14
6072	10	2022	14978	32	216	20221047363	BF12096495	1	3	09/10/2022 13:38:50	09/10/2022 23:48:00	Interna-Não programada-Meio ambiente-Vento	34500	8	9008	81,22
6072	10	2022	14889	2	359	20221047370	IO21074885	1	3	09/10/2022 13:40:01	09/10/2022 17:23:00	Interna-Não programada-Meio ambiente-Vento	220	1	21088	3,72
6072	10	2022	14942	6	233	20221047375	12998643	1	3	09/10/2022 12:55:22	09/10/2022 23:23:00	Interna-Não programada-Meio ambiente-Vento	220	1	54281	10,46
6072	10	2022	14911	31	71	20221047378	GS12124776	1	3	09/10/2022 11:41:45	10/10/2022 03:12:00	Interna-Não programada-Meio ambiente-Vento	34500	31	15171	418,63
6072	10	2022	14953	1	19	20221047379	IY12194009	1	3	09/10/2022 13:42:06	10/10/2022 15:57:00	Interna-Não programada-Meio ambiente-Descarga Atmosférica	13800	20	20994	524,97
6072	10	2022	15733	1	43	20221047392	IP11261654	1	3	09/10/2022 08:04:26	09/10/2022 16:26:00	Interna-Não programada-Meio ambiente-Descarga Atmosférica	220	165	17858	1379,31
6072	10	2022	15732	1	303	20221047398	LB21029190	1	3	09/10/2022 13:46:23	09/10/2022 15:55:00	Interna-Não programada-Meio ambiente-Descarga Atmosférica	220	8	15873	17,15
6072	10	2022	14872	13	60	20221047400	GN11000703	1	3	09/10/2022 13:44:17	09/10/2022 15:29:00	Interna-Não programada-Meio ambiente-Vento	220	152	40102	265,28
6072	10	2022	15749	33	173	20221047406	SG12297075	1	3	09/10/2022 13:48:13	10/10/2022 00:59:00	Interna-Não programada-Meio ambiente-Vento	34500	3	14959	33,54
6072	10	2022	16480	5	386	20221047407	2860300205	1	3	09/10/2022 13:48:35	10/10/2022 00:57:00	Interna-Não programada-Meio ambiente-Vento	220	1	25800	11,14
6072	10	2022	14879	36	27	20221047410	CA21433597	1	3	09/10/2022 13:49:02	09/10/2022 17:57:00	Interna-Não programada-Meio ambiente-Vento	220	1	29141	4,13
6072	10	2022	15744	3	103	20221047415	JT21000200	1	3	09/10/2022 13:50:00	09/10/2022 17:19:00	Interna-Não programada-Meio ambiente-Vento	220	1	24679	3,48
6072	10	2022	14979	3	202	20221047421	SL31092459	1	3	09/10/2022 13:51:50	09/10/2022 22:36:00	Interna-Não programada-Meio ambiente-Vento	220	1	17763	8,74
6072	10	2022	14906	4	56	20221047426	550152544	1	3	09/10/2022 13:52:26	09/10/2022 15:52:00	Interna-Não programada-Meio ambiente-Vento	220	1	32174	1,99
6072	10	2022	16487	2	63	20221047428	GN11001054	1	3	09/10/2022 13:52:15	09/10/2022 14:49:00	Interna-Não programada-Meio ambiente-Árvore ou Vegetação	220	25	43231	23,65
6072	10	2022	14963	2	414	20221047432	TB12391646	1	3	09/10/2022 10:45:18	10/10/2022 12:03:00	Interna-Não programada-Meio ambiente-Vento	13800	6	27731	151,77
6072	10	2022	14920	1	364	20221047434	250017787	1	3	09/10/2022 13:54:11	09/10/2022 16:54:00	Interna-Não programada-Meio ambiente-Vento	220	1	14781	3,00
6072	10	2022	14873	2	456	20221047435	NQ18436418TS	1	3	09/10/2022 13:52:49	09/10/2022 17:27:00	Interna-Não programada-Meio ambiente-Vento	13800	26	6396	92,81
6072	10	2022	14923	2	371	20221047437	IV21285172	1	3	09/10/2022 13:54:49	10/10/2022 00:24:00	Interna-Não programada-Meio ambiente-Descarga Atmosférica	220	1	33539	10,49
6072	10	2022	15730	32	245	20221047439	RV21271464	1	3	09/10/2022 13:54:59	09/10/2022 20:10:00	Interna-Não programada-Meio ambiente-Vento	220	1	1328	6,25
6072	10	2022	14979	3	202	20221047443	500031642	1	3	09/10/2022 13:55:53	10/10/2022 10:32:00	Interna-Não programada-Meio ambiente-Vento	220	1	17763	20,60
6072	10	2022	15734	36	347	20221047449	KR21276044	1	3	09/10/2022 13:57:17	09/10/2022 21:26:00	Interna-Não programada-Meio ambiente-Descarga Atmosférica	220	1	2555	7,48
6072	10	2022	16487	2	63	20221047450	GN12383183	1	3	09/10/2022 13:52:18	09/10/2022 14:46:00	Interna-Não programada-Meio ambiente-Árvore ou Vegetação	13800	222	43231	198,69
6072	10	2022	14881	32	30	20221047456	300424	1	3	09/10/2022 13:56:39	09/10/2022 22:38:20	Interna-Não programada-Meio ambiente-Vento	34500	7	12036	60,86
6072	10	2022	14881	32	30	20221047456	300424	1	3	09/10/2022 13:56:39	09/10/2022 15:42:35	Interna-Não programada-Meio ambiente-Vento	34500	7	12036	12,36
6072	10	2022	14881	32	30	20221047456	300424	1	3	09/10/2022 13:56:39	09/10/2022 21:56:37	Interna-Não programada-Meio ambiente-Vento	34500	21	12036	167,99
6072	10	2022	14881	32	30	20221047456	300424	1	3	09/10/2022 13:56:39	09/10/2022 14:00:43	Interna-Não programada-Meio ambiente-Vento	34500	328	12036	22,23
6072	10	2022	14881	32	30	20221047456	300424	1	3	09/10/2022 13:56:39	09/10/2022 20:42:34	Interna-Não programada-Meio ambiente-Vento	34500	582	12036	3937,39
6072	10	2022	14881	32	30	20221047456	300424	1	3	09/10/2022 13:56:39	09/10/2022 20:40:00	Interna-Não programada-Meio ambiente-Vento	34500	800	12036	5378,00
6072	10	2022	14881	1	97	20221047456	300424	1	3	09/10/2022 13:56:39	09/10/2022 20:40:00	Interna-Não programada-Meio ambiente-Vento	34500	3261	12036	21922,07
6072	10	2022	14881	32	30	20221047456	300424	1	3	09/10/2022 20:41:12	09/10/2022 20:49:13	Interna-Não programada-Meio ambiente-Vento	34500	391	12036	52,24
6072	10	2022	14881	1	97	20221047456	300424	1	3	09/10/2022 20:42:55	09/10/2022 20:46:01	Interna-Não programada-Meio ambiente-Vento	34500	3262	12036	168,54
6072	10	2022	14881	32	30	20221047456	300424	1	3	09/10/2022 20:44:07	10/10/2022 10:41:03	Interna-Não programada-Meio ambiente-Vento	34500	31	12036	432,42
6072	10	2022	14881	32	30	20221047456	300424	1	3	09/10/2022 20:44:07	12/10/2022 01:41:04	Interna-Não programada-Meio ambiente-Vento	34500	53	12036	2806,31
6072	10	2022	14881	32	30	20221047456	300424	1	3	09/10/2022 20:44:07	12/10/2022 02:03:00	Interna-Não programada-Meio ambiente-Vento	34500	110	12036	5864,62
6072	10	2022	14881	32	30	20221047456	300424	1	3	09/10/2022 20:44:07	12/10/2022 02:03:57	Interna-Não programada-Meio ambiente-Vento	34500	201	12036	10719,44
6072	10	2022	14881	32	30	20221047456	300424	1	3	09/10/2022 21:21:04	11/10/2022 16:35:31	Interna-Não programada-Meio ambiente-Vento	34500	49	12036	2118,80
6072	10	2022	14881	32	30	20221047456	300424	1	3	11/10/2022 05:24:16	11/10/2022 05:59:54	Interna-Não programada-Meio ambiente-Vento	34500	31	12036	18,41
6072	10	2022	14881	32	30	20221047456	300424	1	3	11/10/2022 13:59:01	11/10/2022 14:32:25	Interna-Não programada-Meio ambiente-Vento	34500	30	12036	16,70
6072	10	2022	14881	32	30	20221047456	300424	1	3	11/10/2022 15:35:07	11/10/2022 16:06:21	Interna-Não programada-Meio ambiente-Vento	34500	31	12036	16,14
6072	10	2022	14881	32	30	20221047456	300424	1	3	11/10/2022 21:38:42	11/10/2022 22:35:27	Interna-Não programada-Meio ambiente-Vento	34500	31	12036	29,32
6072	10	2022	14864	4	344	20221047459	10007241354	1	3	09/10/2022 14:00:46	09/10/2022 21:38:00	Interna-Não programada-Meio ambiente-Vento	220	1	31664	7,62
6072	10	2022	16484	34	328	20221047461	-	1	3	09/10/2022 14:00:54	10/10/2022 15:20:11	Interna-Não programada-Meio ambiente-Vento	34500	19	6743	481,11
6072	10	2022	16482	6	577	20221047462	10029061561	1	3	09/10/2022 14:01:26	09/10/2022 23:20:00	Interna-Não programada-Meio ambiente-Descarga Atmosférica	220	1	16960	9,31
6072	10	2022	14965	3	57	20221047465	10009460533	1	3	09/10/2022 14:02:01	10/10/2022 00:56:20	Interna-Não programada-Meio ambiente-Vento	220	1	52212	10,91
6072	10	2022	16475	3	453	20221047469	10029833548	1	3	09/10/2022 14:03:25	09/10/2022 16:27:00	Interna-Não programada-Meio ambiente-Vento	220	1	50648	2,39
6072	10	2022	14949	31	136	20221047476	TA21202573	1	3	09/10/2022 14:04:26	10/10/2022 09:21:00	Interna-Não programada-Meio ambiente-Vento	220	1	1880	19,28
6072	10	2022	14942	6	233	20221047480	12802967	1	3	09/10/2022 13:19:04	09/10/2022 18:53:07	Interna-Não programada-Meio ambiente-Vento	220	1	54281	5,57
6072																

6072	10	2022	15741	10	420	20221047513	AP11222710	1	3	09/10/2022 14:13:04	09/10/2022 23:49:00	Interna-Não programada-Meio ambiente-Vento	220	22	86843	211,18
6072	10	2022	14855	4	240	20221047514	GN21001014	1	3	09/10/2022 14:13:20	09/10/2022 15:25:00	Interna-Não programada-Meio ambiente-Vento	220	1	22737	1,19
6072	10	2022	15748	1	188	20221047518	VN21105283	1	3	09/10/2022 14:14:25	09/10/2022 22:55:00	Interna-Não programada-Meio ambiente-Vento	220	1	11891	8,68
6072	10	2022	14906	1	56	20221047519	JA21273332	1	3	09/10/2022 14:14:50	09/10/2022 18:15:00	Interna-Não programada-Meio ambiente-Vento	220	1	32174	4,00
6072	10	2022	14865	1	307	20221047521	1410002692	1	3	09/10/2022 14:15:39	09/10/2022 17:35:00	Interna-Não programada-Meio ambiente-Vento	220	1	17992	3,32
6072	10	2022	14930	35	374	20221047522	FA12255402	1	3	09/10/2022 14:16:12	09/10/2022 20:53:08	Interna-Não programada-Meio ambiente-Vento	34500	1	54841	6,62
6072	10	2022	14930	35	374	20221047522	FA12255402	1	3	09/10/2022 20:23:05	09/10/2022 20:36:54	Interna-Não programada-Meio ambiente-Vento	34500	299	54841	68,85
6072	10	2022	14894	4	204	20221047524	PV21000021	1	3	09/10/2022 14:17:23	10/10/2022 00:46:00	Interna-Não programada-Meio ambiente-Vento	220	1	18476	10,48
6072	10	2022	14916	31	209	20221047529	SD12218642	1	3	09/10/2022 13:09:29	10/10/2022 02:22:23	Interna-Não programada-Meio ambiente-Vento	34500	114	19436	1506,51
6072	10	2022	14939	2	112	20221047530	MO21220635	1	3	09/10/2022 14:18:50	09/10/2022 15:21:00	Interna-Não programada-Meio ambiente-Vento	220	1	13923	1,04
6072	10	2022	15734	2	394	20221047532	KR12097123	1	3	09/10/2022 07:57:03	10/10/2022 14:54:00	Interna-Não programada-Meio ambiente-Vento	13800	3	2555	92,85
6072	10	2022	15734	2	394	20221047533	KR21165523	1	3	09/10/2022 07:59:29	10/10/2022 11:36:00	Interna-Não programada-Meio ambiente-Vento	220	1	2555	27,61
6072	10	2022	15734	2	394	20221047535	KR21379617	1	3	09/10/2022 08:08:18	10/10/2022 13:25:00	Interna-Não programada-Meio ambiente-Vento	220	1	2555	29,28
6072	10	2022	15734	2	394	20221047538	KR21165875	1	3	09/10/2022 08:39:43	10/10/2022 14:28:00	Interna-Não programada-Meio ambiente-Vento	220	2	2555	59,61
6072	10	2022	15734	2	394	20221047539	KR12288060	1	3	09/10/2022 09:08:56	10/10/2022 14:11:00	Interna-Não programada-Meio ambiente-Vento	13800	1	2555	29,03
6072	10	2022	15734	2	394	20221047540	KR12110413	1	3	09/10/2022 10:09:52	11/10/2022 10:19:09	Interna-Não programada-Meio ambiente-Vento	13800	8	2555	385,24
6072	10	2022	15734	2	394	20221047541	KR12180401	1	3	09/10/2022 10:38:40	11/10/2022 13:00:00	Interna-Não programada-Meio ambiente-Descarga Atmosférica	13800	2	2555	100,71
6072	10	2022	15734	2	394	20221047543	KR21089660	1	3	09/10/2022 12:07:44	10/10/2022 12:25:00	Interna-Não programada-Meio ambiente-Vento	220	1	2555	24,29
6072	10	2022	14963	2	414	20221047548	PO11350767	1	3	09/10/2022 14:20:08	09/10/2022 19:29:00	Interna-Não programada-Meio ambiente-Vento	220	1	27731	5,15
6072	10	2022	14964	31	156	20221047549	QI21207138	1	3	09/10/2022 14:20:17	09/10/2022 15:12:00	Interna-Não programada-Meio ambiente-Descarga Atmosférica	220	1	27742	0,86
6072	10	2022	14869	1	14	20221047552	10027195838	1	3	09/10/2022 14:21:03	09/10/2022 18:15:00	Interna-Não programada-Meio ambiente-Vento	220	1	4849	3,90
6072	10	2022	14970	4	160	20221047554	RV12222616	1	3	09/10/2022 14:21:11	09/10/2022 19:28:00	Interna-Não programada-Meio ambiente-Vento	13800	15	31033	76,70
6072	10	2022	15745	7	103	20221047555	290082869	1	3	09/10/2022 14:21:22	10/10/2022 00:25:00	Interna-Não programada-Meio ambiente-Vento	220	1	21048	10,06
6072	10	2022	14871	7	60	20221047556	10019936263	1	3	09/10/2022 14:21:23	09/10/2022 19:10:00	Interna-Não programada-Meio ambiente-Vento	220	1	35718	4,81
6072	10	2022	14934	30	103	20221047559	JT13348930	1	3	09/10/2022 14:20:15	09/10/2022 14:58:39	Interna-Não programada-Meio ambiente-Descarga Atmosférica	34500	18	7235	11,52
6072	10	2022	14893	31	243	20221047559	JT13348930	1	3	09/10/2022 14:20:15	09/10/2022 14:58:39	Interna-Não programada-Meio ambiente-Descarga Atmosférica	34500	30	5298	19,20
6072	10	2022	14924	30	302	20221047561	II12148632	1	3	09/10/2022 14:21:43	09/10/2022 16:50:00	Interna-Não programada-Meio ambiente-Vento	34500	6	10198	14,83
6072	10	2022	14978	2	492	20221047565	FA12208701	1	3	09/10/2022 10:29:44	09/10/2022 17:18:00	Interna-Não programada-Meio ambiente-Vento	13800	9	9008	61,24
6072	10	2022	14949	33	136	20221047567	TA12139138	1	3	09/10/2022 14:22:44	10/10/2022 11:38:00	Interna-Não programada-Meio ambiente-Descarga Atmosférica	34500	2	1880	42,51
6072	10	2022	14923	3	85	20221047568	IR12014539	1	3	09/10/2022 12:43:51	10/10/2022 09:02:00	Interna-Não programada-Meio ambiente-Vento	13800	8	33539	162,42
6072	10	2022	14923	2	85	20221047571	730076970	1	3	09/10/2022 14:23:57	10/10/2022 07:20:24	Interna-Não programada-Meio ambiente-Vento	220	1	33539	16,94
6072	10	2022	14863	4	5	20221047579	21291792	1	3	09/10/2022 14:24:54	09/10/2022 18:00:00	Interna-Não programada-Meio ambiente-Vento	220	1	87499	3,59
6072	10	2022	14954	35	346	20221047580	KR21184982	1	3	09/10/2022 14:24:55	11/10/2022 13:31:00	Interna-Não programada-Meio ambiente-Descarga Atmosférica	220	1	3578	47,10
6072	10	2022	14880	1	28	20221047582	CD21009429	1	3	09/10/2022 14:25:35	10/10/2022 14:03:00	Interna-Não programada-Meio ambiente-Vento	220	1	5039	23,62
6072	10	2022	14904	31	283	20221047583	3480027876	1	3	09/10/2022 14:25:55	09/10/2022 17:11:43	Interna-Não programada-Meio ambiente-Vento	220	1	11750	2,76
6072	10	2022	14918	33	123	20221047593	PS21208725	1	3	09/10/2022 14:29:50	09/10/2022 19:04:56	Interna-Não programada-Meio ambiente-Vento	220	1	33935	4,58
6072	10	2022	14944	4	124	20221047596	150073410	1	3	09/10/2022 14:30:16	09/10/2022 16:06:00	Interna-Não programada-Meio ambiente-Vento	220	1	24361	1,60
6072	10	2022	16491	2	164	20221047598	SC21259141	1	3	09/10/2022 14:30:29	09/10/2022 22:40:00	Interna-Não programada-Meio ambiente-Descarga Atmosférica	220	2	17888	16,32
6072	10	2022	15748	2	188	20221047599	OZ21022864	1	3	09/10/2022 14:30:41	10/10/2022 11:03:47	Interna-Não programada-Meio ambiente-Vento	220	1	11891	20,55
6072	10	2022	15740	6	420	20221047602	AP12392968	1	3	09/10/2022 14:20:26	09/10/2022 15:35:00	Interna-Não programada-Meio ambiente-Vento	13800	35	51937	43,50
6072	10	2022	15734	1	394	20221047604	KR12412022	1	3	09/10/2022 09:29:29	10/10/2022 13:01:00	Interna-Não programada-Meio ambiente-Vento	13800	5	2555	137,63
6072	10	2022	14956	35	261	20221047606	MY21360815	1	3	09/10/2022 14:32:41	10/10/2022 13:27:30	Interna-Não programada-Meio ambiente-Vento	220	2	33108	45,83
6072	10	2022	14873	2	18	20221047609	NQ11171095	1	3	09/10/2022 13:27:11	09/10/2022 21:40:00	Interna-Não programada-Meio ambiente-Vento	220	2	6396	16,43
6072	10	2022	16491	1	164	20221047615	SC11006176	1	3	09/10/2022 14:33:59	09/10/2022 18:14:00	Interna-Não programada-Meio ambiente-Vento	220	119	17888	436,37
6072	10	2022	14863	14	5	20221047616	AA12234969	1	3	09/10/2022 14:34:57	09/10/2022 16:43:00	Interna-Não programada-Meio ambiente-Descarga Atmosférica	13800	6	87499	12,80
6072	10	2022	14978	32	216	20221047618	BF12072316	1	3	09/10/2022 10:28:33	09/10/2022 21:54:00	Interna-Não programada-Meio ambiente-Vento	34500	6	9008	68,55
6072	10	2022	14956	1	242	20221047619	PW18452910TS	1	3	09/10/2022 09:24:51	09/10/2022 21:22:00	Interna-Não programada-Meio ambiente-Vento	13800	83	33108	992,06
6072	10	2022	14930	35	374	20221047621	FA12376643	1	3	09/10/2022 14:36:27	09/10/2022 17:58:00	Interna-Não programada-Meio ambiente-Árvore ou Vegetação	34500	121	54841	406,46
6072	10	2022	14916	32	209	20221047624	SD12243162	1	3	09/10/2022 14:36:35	09/10/2022 19:22:00	Interna-Não programada-Meio ambiente-Descarga Atmosférica	34500	8	19436	38,06
6072	10	2022	15749	35	173	20221047629	10015228159	1	3	09/10/2022 14:37:34	09/10/2022 20:18:00	Interna-Não programada-Meio ambiente-Vento	220	1	14959	5,67
6072	10	2022	14953	4	138	20221047635	PL21197888	1	3	09/10/2022 14:38:14	09/10/2022 21:08:00	Interna-Não programada-Meio ambiente-Descarga Atmosférica	220	1	20994	6,50
6072	10	2022	14863	14	5	20221047644	AN12267886	1	3	09/10/2022 14:40:34	09/10/2022 19:03:00	Interna-Não programada-Meio ambiente-Vento	13800	5	87499	21,87
6072	10	2022	16491	1	164	20221047645	SC11194201	1	3	09/10/2022 14:21:25	09/10/2022 17:07:00	Interna-Não programada-Meio ambiente-Vento	220	135	17888	372,56
6072	10	2022	14939	1	207	20221047646	SE11380730	1	3	09/10/2022 14:40:42	09/10/2022 21:37:00	Interna-Não programada-Meio ambiente-Vento	220	17	13923	117,95
6072	10	2022	14980	31	171	20221047650	SM12086469	1	3	09/10/2022 14:32:17	09/10/2022 17:41:00	Interna-Não programada-Meio ambiente-Descarga Atmosférica	34500	519	13742	1632,40
6072	10	2022	14921	31	8	20221047652	EU21072317	1	3	09/10/2022 14:42:03	09/10/2022 15:38:00	Interna-Não programada-Meio ambiente-Vento	220	1	12046	0,93
6072	10	2022	14885	10	61	20221047653	GN12405644	1	3	09/10/2022 14:42:16	09/10/2022 19:49:00	Interna-Não programada-Meio ambiente-Vento	13800	1	35768	5,11
6072	10	2022	14956	2	581	20221047657	MY21274061	1	3	09/10/2022 14:42:34	09/10/2022 19:40:00	Interna-Não programada-Meio ambiente-Descarga Atmosférica	220	1	33108	4,96
6072	10	2022	14865	1	307	20221047659	KB11000006	1	3	09/10/2022 14:36:13	09/10/2022 17:35:00	Interna-Não programada-Meio ambiente-Vento	220	125	17992	372,47
6072	10	2022	16485	3	576	20221047664	PU11215362	1	3	09/10/2022 14:27:10	09/10/2022 23:17:00	Interna-Não programada-Meio ambiente-Árvore ou Vegetação	220	102	5223	900,72
6072	10	2022	16487	2	63	20221047665	10002839138	1	3	09/10/2022 14:44:20	09/10/2022 21:25:00	Interna-Não programada-Meio ambiente-Vento	220	1	43231	6,68
6072	10	2022	14956	35	261	20221047666	MY12197152	1	3	09/10/2022 14:44:29	09/10/2022 20:49:00	Interna-Não programada-Meio ambiente-Vento	34500	3	33108	18,23</

6072	10	2022	14980	31	171	20221047696	SM10371101	1	3	09/10/2022 14:48:36	10/10/2022 09:12:07	Interna-Não programada-Meio ambiente-Vento	34500	104	13742	1912,76
6072	10	2022	14980	31	171	20221047696	SM10371101	1	3	09/10/2022 14:48:36	09/10/2022 19:16:29	Interna-Não programada-Meio ambiente-Vento	34500	131	13742	584,88
6072	10	2022	14980	31	171	20221047696	SM10371101	1	3	09/10/2022 19:22:09	09/10/2022 19:34:36	Interna-Não programada-Meio ambiente-Vento	34500	131	13742	27,18
6072	10	2022	14872	14	60	20221047699	12154386	1	3	09/10/2022 14:52:00	09/10/2022 18:45:30	Interna-Não programada-Meio ambiente-Vento	220	1	40102	3,89
6072	10	2022	14864	5	344	20221047703	200362677	1	3	09/10/2022 14:53:19	09/10/2022 16:37:00	Interna-Não programada-Meio ambiente-Vento	220	1	31664	1,73
6072	10	2022	14933	2	102	20221047704	JA12047472	1	3	09/10/2022 14:53:26	09/10/2022 16:49:00	Interna-Não programada-Meio ambiente-Descarga Atmosférica	13800	10	19351	19,26
6072	10	2022	14928	32	260	20221047705	SZ21143529	1	3	09/10/2022 14:53:36	09/10/2022 17:19:00	Interna-Não programada-Meio ambiente-Descarga Atmosférica	220	1	12086	2,42
6072	10	2022	15740	3	420	20221047708	200132805	1	3	09/10/2022 14:54:25	09/10/2022 18:38:48	Interna-Não programada-Meio ambiente-Vento	220	1	51937	3,74
6072	10	2022	14981	8	498	20221047709	10003508631	1	3	09/10/2022 14:54:37	09/10/2022 22:21:00	Interna-Não programada-Meio ambiente-Vento	220	1	56045	7,44
6072	10	2022	14978	35	216	20221047711	TL12202266	1	3	09/10/2022 14:54:37	09/10/2022 19:19:00	Interna-Não programada-Meio ambiente-Vento	34500	9	9008	39,66
6072	10	2022	14958	2	146	20221047712	PJ11317986	1	3	09/10/2022 12:26:21	09/10/2022 15:41:00	Interna-Não programada-Meio ambiente-Vento	220	49	11738	158,96
6072	10	2022	16476	10	453	20221047713	16894704	1	3	09/10/2022 14:55:25	10/10/2022 04:59:00	Interna-Não programada-Meio ambiente-Vento	220	1	34028	14,06
6072	10	2022	14963	33	152	20221047714	5700009620	1	3	09/10/2022 14:55:49	10/10/2022 00:49:00	Interna-Não programada-Meio ambiente-Vento	220	1	27731	9,89
6072	10	2022	14921	4	8	20221047716	EU21301055	1	3	09/10/2022 14:56:00	09/10/2022 21:05:00	Interna-Não programada-Meio ambiente-Descarga Atmosférica	220	1	12046	6,15
6072	10	2022	14963	33	152	20221047719	MX12065532	1	3	09/10/2022 14:57:17	10/10/2022 12:46:00	Interna-Não programada-Meio ambiente-Vento	34500	3	27731	65,44
6072	10	2022	15746	2	396	20221047724	NA10419818	1	3	09/10/2022 14:55:50	10/10/2022 15:42:24	Interna-Não programada-Meio ambiente-Árvore ou Vegetação	13800	114	10469	2824,48
6072	10	2022	15746	2	396	20221047724	NA10419818	1	3	09/10/2022 14:55:50	09/10/2022 19:12:16	Interna-Não programada-Meio ambiente-Árvore ou Vegetação	13800	274	10469	1171,05
6072	10	2022	15746	2	396	20221047724	NA10419818	1	3	09/10/2022 15:23:19	10/10/2022 15:23:19	Interna-Não programada-Meio ambiente-Árvore ou Vegetação	13800	356	10469	8707,07
6072	10	2022	15746	2	396	20221047724	NA10419818	1	3	09/10/2022 23:12:54	09/10/2022 23:32:00	Interna-Não programada-Meio ambiente-Árvore ou Vegetação	13800	274	10469	87,22
6072	10	2022	15741	10	420	20221047725	10000424585	1	3	09/10/2022 14:58:21	09/10/2022 22:21:00	Interna-Não programada-Meio ambiente-Vento	220	1	86843	7,38
6072	10	2022	14870	2	60	20221047726	GN11424701	1	3	09/10/2022 14:56:21	09/10/2022 15:57:00	Interna-Não programada-Meio ambiente-Vento	220	212	39631	214,30
6072	10	2022	14947	3	132	20221047727	NR21000059	1	3	09/10/2022 16:17:00	09/10/2022 16:17:00	Interna-Não programada-Meio ambiente-Descarga Atmosférica	220	2	13835	2,60
6072	10	2022	14925	4	88	20221047729	50061719	1	3	09/10/2022 14:59:06	09/10/2022 16:04:00	Interna-Não programada-Meio ambiente-Vento	220	1	18940	1,08
6072	10	2022	14864	6	344	20221047731	AP11195676	1	3	09/10/2022 15:00:00	10/10/2022 01:22:00	Interna-Não programada-Meio ambiente-Vento	220	102	31664	1057,40
6072	10	2022	14921	31	8	20221047734	EU11264498	1	3	09/10/2022 15:01:03	09/10/2022 18:36:00	Interna-Não programada-Meio ambiente-Vento	220	1	12046	3,58
6072	10	2022	14984	2	176	20221047739	40101861	1	3	09/10/2022 15:02:37	09/10/2022 22:02:00	Interna-Não programada-Meio ambiente-Vento	220	1	43839	6,99
6072	10	2022	14939	2	352	20221047740	MU21335317	1	3	09/10/2022 15:02:40	10/10/2022 10:27:00	Interna-Não programada-Meio ambiente-Descarga Atmosférica	220	1	13923	19,41
6072	10	2022	16491	2	164	20221047744	10023922425	1	3	09/10/2022 15:04:20	09/10/2022 22:56:00	Interna-Não programada-Meio ambiente-Vento	220	1	17888	7,86
6072	10	2022	14905	2	464	20221047745	GE11372421	1	3	09/10/2022 15:04:52	09/10/2022 18:18:00	Interna-Não programada-Meio ambiente-Vento	220	1	5550	3,22
6072	10	2022	15734	31	109	20221047747	LZ21192914	1	3	09/10/2022 15:05:16	10/10/2022 09:24:00	Interna-Não programada-Meio ambiente-Descarga Atmosférica	220	1	2555	18,31
6072	10	2022	14980	2	171	20221047750	830052598	1	3	09/10/2022 15:05:44	10/10/2022 09:13:00	Interna-Não programada-Meio ambiente-Vento	220	1	13742	18,12
6072	10	2022	14930	35	374	20221047751	FA12309114	1	3	09/10/2022 15:06:41	10/10/2022 00:49:00	Interna-Não programada-Meio ambiente-Vento	34500	20	54841	194,11
6072	10	2022	16491	2	164	20221047755	SC12006150	1	3	09/10/2022 14:51:26	10/10/2022 00:48:02	Interna-Não programada-Meio ambiente-Vento	13800	38	17888	377,85
6072	10	2022	14889	30	34	20221047756	CT21280938	1	3	09/10/2022 15:07:30	09/10/2022 23:01:00	Interna-Não programada-Meio ambiente-Descarga Atmosférica	220	2	21088	15,78
6072	10	2022	14934	1	144	20221047758	DP12240335	1	3	09/10/2022 15:07:34	10/10/2022 07:56:00	Interna-Não programada-Meio ambiente-Descarga Atmosférica	13800	2	7235	33,61
6072	10	2022	16487	1	63	20221047761	14537667	1	3	09/10/2022 15:07:53	09/10/2022 22:29:00	Interna-Não programada-Meio ambiente-Vento	220	1	43231	7,35
6072	10	2022	14934	1	167	20221047762	SX12260314	1	3	09/10/2022 15:07:56	09/10/2022 19:10:00	Interna-Não programada-Meio ambiente-Vento	13800	2	7235	8,07
6072	10	2022	14939	1	47	20221047765	470204	1	3	09/10/2022 15:07:18	10/10/2022 04:09:19	Interna-Não programada-Meio ambiente-Vento	13800	36	13923	469,21
6072	10	2022	14939	1	47	20221047765	470204	1	3	09/10/2022 15:07:18	10/10/2022 02:09:45	Interna-Não programada-Meio ambiente-Vento	13800	62	13923	684,53
6072	10	2022	14939	1	47	20221047765	470204	1	3	09/10/2022 15:07:18	09/10/2022 23:28:00	Interna-Não programada-Meio ambiente-Vento	13800	1570	13923	13101,65
6072	10	2022	14898	1	125	20221047766	3740001596	1	3	09/10/2022 15:08:33	10/10/2022 03:50:00	Interna-Não programada-Meio ambiente-Vento	220	1	12796	12,69
6072	10	2022	15749	35	173	20221047768	SG21181441	1	3	09/10/2022 15:08:41	09/10/2022 21:41:00	Interna-Não programada-Meio ambiente-Vento	220	1	14959	6,54
6072	10	2022	14956	31	114	20221047770	MY12274100RE	1	3	09/10/2022 13:45:36	09/10/2022 18:30:00	Interna-Não programada-Meio ambiente-Vento	34500	13	33108	61,62
6072	10	2022	15733	1	43	20221047771	10024090105	1	3	09/10/2022 15:09:24	10/10/2022 01:42:00	Interna-Não programada-Meio ambiente-Vento	220	1	17858	10,54
6072	10	2022	16474	12	61	20221047772	GN11157374	1	3	09/10/2022 15:04:58	09/10/2022 17:50:41	Interna-Não programada-Meio ambiente-Vento	220	90	18176	248,58
6072	10	2022	14911	31	71	20221047774	GS12220245	1	3	09/10/2022 15:10:52	09/10/2022 21:14:00	Interna-Não programada-Meio ambiente-Descarga Atmosférica	34500	6	15171	36,31
6072	10	2022	14862	2	20	20221047775	AA21146392	1	3	09/10/2022 15:11:11	09/10/2022 23:12:00	Interna-Não programada-Meio ambiente-Descarga Atmosférica	220	3	24273	24,04
6072	10	2022	14873	2	561	20221047777	5610224	1	3	09/10/2022 15:08:59	09/10/2022 21:38:57	Interna-Não programada-Meio ambiente-Árvore ou Vegetação	13800	5	6396	32,50
6072	10	2022	14873	2	561	20221047777	5610224	1	3	09/10/2022 15:08:59	09/10/2022 21:53:20	Interna-Não programada-Meio ambiente-Árvore ou Vegetação	13800	22	6396	148,26
6072	10	2022	14962	1	151	20221047779	PK10400588	1	3	09/10/2022 15:08:28	10/10/2022 21:15:57	Interna-Não programada-Meio ambiente-Vento	13800	1	15316	30,12
6072	10	2022	14912	1	151	20221047779	PK10400588	1	3	09/10/2022 15:08:28	10/10/2022 20:32:39	Interna-Não programada-Meio ambiente-Vento	13800	15	6827	441,05
6072	10	2022	14912	1	151	20221047779	PK10400588	1	3	09/10/2022 15:08:28	10/10/2022 21:15:57	Interna-Não programada-Meio ambiente-Vento	13800	15	6827	451,87
6072	10	2022	14962	1	151	20221047779	PK10400588	1	3	09/10/2022 15:08:28	10/10/2022 20:32:39	Interna-Não programada-Meio ambiente-Vento	13800	37	15316	1087,91
6072	10	2022	14962	1	151	20221047779	PK10400588	1	3	09/10/2022 15:08:28	10/10/2022 20:39:53	Interna-Não programada-Meio ambiente-Vento	13800	88	15316	2598,08
6072	10	2022	14953	1	488	20221047786	PL21197843	1	3	09/10/2022 15:14:19	10/10/2022 12:02:00	Interna-Não programada-Meio ambiente-Árvore ou Vegetação	220	1	20994	20,79
6072	10	2022	15746	2	396	20221047787	NA18459568TS	1	3	09/10/2022 15:06:52	10/10/2022 08:03:00	Interna-Não programada-Meio ambiente-Vento	13800	144	10469	2438,72
6072	10	2022	14956	32	261	20221047788	MY12296330	1	3	09/10/2022 14:24:03	10/10/2022 14:47:22	Interna-Não programada-Meio ambiente-Descarga Atmosférica	34500	3	33108	73,17
6072	10	2022	16484	33	570	20221047789	3280424	1	3	09/10/2022 18:27:34	09/10/2022 18:33:25	Interna-Não programada-Meio ambiente-Vento	34500	41	6743	4,00
6072	10	2022	16484	32	328	20221047789	3280424	1	3	09/10/2022 18:27:34	09/10/2022 20:20:50	Interna-Não programada-Meio ambiente-Vento	34500	48	6743	90,61
6072	10	2022	16484	32	328	20221047789	3280424	1	3	09/10/2022 18:27:34	09/10/2022 18:35:40	Interna-Não programada-Meio ambiente-Vento	34500	70	6743	9,45
6072	10	2022	16484	32	328	20221047789	3280424	1	3	09/10/2022 18:27:34	09/10/2022 18:33:25	Interna-Não programada-Meio ambiente-Vento	34500	234	6743	22,81
6072	10	2022	16484	32	328	20221047789	3280424	1	3	09/10/2022 20:22:55	11/10/2022 10:32:20					

6072	10	2022	16484	32	328	20221047789	3280424	1	3	10/10/2022 23:32:16	12/10/2022 14:26:00	Interna-Não programada-Meio ambiente-Vento	34500	9	6743	350,06
6072	10	2022	16484	32	328	20221047789	3280424	1	3	11/10/2022 11:26:42	11/10/2022 11:34:07	Interna-Não programada-Meio ambiente-Vento	34500	54	6743	6,67
6072	10	2022	16475	7	453	20221047795	14349097	1	3	09/10/2022 15:16:33	10/10/2022 00:24:00	Interna-Não programada-Meio ambiente-Vento	220	1	50648	9,12
6072	10	2022	15732	1	303	20221047797	LB21171603	1	3	09/10/2022 15:17:33	09/10/2022 20:02:00	Interna-Não programada-Meio ambiente-Vento	220	3	15873	14,22
6072	10	2022	14883	3	32	20221047801	CN12000046	1	3	09/10/2022 15:19:16	09/10/2022 15:59:00	Interna-Não programada-Meio ambiente-Vento	13800	13	19720	8,61
6072	10	2022	14906	1	56	20221047803	GE21256008	1	3	09/10/2022 15:19:44	09/10/2022 19:18:00	Interna-Não programada-Meio ambiente-Vento	220	1	32174	3,97
6072	10	2022	15746	32	563	20221047806	MH21087319	1	3	09/10/2022 15:21:42	10/10/2022 09:24:00	Interna-Não programada-Meio ambiente-Vento	220	1	10469	18,04
6072	10	2022	14860	31	319	20221047807	CB12203650	1	3	09/10/2022 10:17:37	09/10/2022 20:48:00	Interna-Não programada-Meio ambiente-Vento	34500	6	28374	63,04
6072	10	2022	15749	33	173	20221047809	SG21242362	1	3	09/10/2022 15:22:33	09/10/2022 23:09:00	Interna-Não programada-Meio ambiente-Vento	220	1	14959	7,77
6072	10	2022	14911	2	71	20221047813	GS11274392	1	3	09/10/2022 15:23:28	09/10/2022 15:56:00	Interna-Não programada-Meio ambiente-Descarga Atmosférica	220	1	15171	0,54
6072	10	2022	14941	32	329	20221047814	MP12122364	1	3	09/10/2022 15:23:29	10/10/2022 18:30:58	Interna-Não programada-Meio ambiente-Vento	34500	10	7583	271,25
6072	10	2022	14941	32	329	20221047814	MP12122364	1	3	10/10/2022 15:17:01	10/10/2022 18:30:58	Interna-Não programada-Meio ambiente-Vento	34500	1	7583	3,23
6072	10	2022	14979	3	202	20221047815	SL21343887	1	3	09/10/2022 15:23:34	09/10/2022 23:28:00	Interna-Não programada-Meio ambiente-Vento	220	1	17763	8,07
6072	10	2022	14963	33	152	20221047819	FO21115557	1	3	09/10/2022 15:24:58	10/10/2022 00:23:00	Interna-Não programada-Meio ambiente-Vento	220	1	27731	8,97
6072	10	2022	14858	5	373	20221047820	LA11104972	1	3	09/10/2022 15:25:01	09/10/2022 19:32:00	Interna-Não programada-Meio ambiente-Vento	220	1	67617	4,12
6072	10	2022	14858	5	373	20221047820	LA11104972	1	3	09/10/2022 15:25:01	09/10/2022 18:43:00	Interna-Não programada-Meio ambiente-Vento	220	140	67617	461,96
6072	10	2022	14918	31	123	20221047823	FB11314699	1	3	09/10/2022 15:25:23	09/10/2022 23:07:00	Interna-Não programada-Meio ambiente-Descarga Atmosférica	220	6	33935	46,16
6072	10	2022	14911	2	100	20221047824	FC10395390	1	3	09/10/2022 15:23:46	10/10/2022 01:32:33	Interna-Não programada-Meio ambiente-Descarga Atmosférica	13800	4	15171	40,59
6072	10	2022	14911	2	100	20221047824	FC10395390	1	3	09/10/2022 15:23:46	09/10/2022 23:22:17	Interna-Não programada-Meio ambiente-Descarga Atmosférica	13800	20	15171	159,51
6072	10	2022	14911	2	100	20221047824	FC10395390	1	3	09/10/2022 15:23:46	10/10/2022 11:43:22	Interna-Não programada-Meio ambiente-Descarga Atmosférica	13800	53	15171	1077,31
6072	10	2022	14911	2	100	20221047824	FC10395390	1	3	09/10/2022 15:23:46	09/10/2022 21:11:05	Interna-Não programada-Meio ambiente-Descarga Atmosférica	13800	87	15171	503,61
6072	10	2022	14911	2	100	20221047824	FC10395390	1	3	09/10/2022 15:23:46	10/10/2022 02:10:00	Interna-Não programada-Meio ambiente-Descarga Atmosférica	13800	156	15171	1680,21
6072	10	2022	14934	1	167	20221047830	SX21254099	1	3	09/10/2022 15:27:12	09/10/2022 22:27:00	Interna-Não programada-Meio ambiente-Descarga Atmosférica	220	1	7235	7,00
6072	10	2022	14974	31	166	20221047831	SH21273762	1	3	09/10/2022 15:27:16	09/10/2022 18:25:00	Interna-Não programada-Meio ambiente-Descarga Atmosférica	220	2	2047	5,92
6072	10	2022	16489	1	422	20221047837	PJ21229199	1	3	09/10/2022 15:28:30	10/10/2022 10:49:00	Interna-Não programada-Meio ambiente-Descarga Atmosférica	220	1	10681	19,34
6072	10	2022	14962	2	151	20221047838	-	1	3	09/10/2022 15:28:41	10/10/2022 00:03:53	Interna-Não programada-Meio ambiente-Vento	13800	246	15316	2112,32
6072	10	2022	14962	2	151	20221047838	-	1	3	09/10/2022 21:43:26	10/10/2022 12:32:00	Interna-Não programada-Meio ambiente-Vento	13800	83	15316	1229,18
6072	10	2022	14962	2	151	20221047838	-	1	3	09/10/2022 21:43:26	10/10/2022 11:19:35	Interna-Não programada-Meio ambiente-Vento	13800	125	15316	1700,31
6072	10	2022	14962	2	151	20221047838	-	1	3	09/10/2022 11:49:42	10/10/2022 12:17:54	Interna-Não programada-Meio ambiente-Vento	13800	334	15316	156,98
6072	10	2022	14904	31	283	20221047845	FB11314738	1	3	09/10/2022 15:29:40	09/10/2022 22:28:00	Interna-Não programada-Meio ambiente-Descarga Atmosférica	220	2	11750	13,94
6072	10	2022	14871	7	60	20221047850	14740783	1	3	09/10/2022 15:31:29	09/10/2022 23:49:00	Interna-Não programada-Meio ambiente-Vento	220	1	35718	8,29
6072	10	2022	14973	1	163	20221047853	780031660	1	3	09/10/2022 15:32:23	09/10/2022 17:42:00	Interna-Não programada-Meio ambiente-Vento	220	1	12138	2,16
6072	10	2022	15734	36	347	20221047855	LZ12219662	1	3	09/10/2022 12:45:43	09/10/2022 20:57:00	Interna-Não programada-Meio ambiente-Descarga Atmosférica	34500	16	2555	131,01
6072	10	2022	14934	1	144	20221047857	DP11163936	1	3	09/10/2022 15:33:28	09/10/2022 21:49:58	Interna-Não programada-Meio ambiente-Vento	220	167	7235	1047,93
6072	10	2022	14943	31	197	20221047858	TI21347093	1	3	09/10/2022 15:34:18	09/10/2022 16:39:00	Interna-Não programada-Meio ambiente-Descarga Atmosférica	220	1	14310	1,08
6072	10	2022	14974	2	367	20221047859	10021086700	1	3	09/10/2022 15:34:24	09/10/2022 18:14:09	Interna-Não programada-Meio ambiente-Vento	220	1	2047	2,66
6072	10	2022	15741	17	420	20221047864	13659315	1	3	09/10/2022 15:35:50	09/10/2022 21:22:35	Interna-Não programada-Meio ambiente-Vento	220	1	86843	5,78
6072	10	2022	14958	3	146	20221047865	10026847734	1	3	09/10/2022 15:35:52	09/10/2022 21:57:00	Interna-Não programada-Meio ambiente-Vento	220	1	11738	6,35
6072	10	2022	14920	1	364	20221047867	CK12321547	1	3	09/10/2022 15:36:34	09/10/2022 18:54:00	Interna-Não programada-Meio ambiente-Descarga Atmosférica	13800	6	14781	19,74
6072	10	2022	16483	1	375	20221047869	AL18462685TS	1	3	09/10/2022 15:37:12	10/10/2022 08:28:50	Interna-Não programada-Meio ambiente-Vento	13800	14	7569	236,05
6072	10	2022	16483	1	375	20221047869	AL18462685TS	1	3	09/10/2022 15:37:12	10/10/2022 08:36:40	Interna-Não programada-Meio ambiente-Vento	13800	20	7569	339,82
6072	10	2022	16483	1	375	20221047869	AL18462685TS	1	3	09/10/2022 15:37:12	10/10/2022 09:46:10	Interna-Não programada-Meio ambiente-Vento	13800	27	7569	490,04
6072	10	2022	16483	1	375	20221047869	AL18462685TS	1	3	10/10/2022 08:37:20	10/10/2022 20:36:16	Interna-Não programada-Meio ambiente-Vento	13800	4	7569	47,93
6072	10	2022	16483	1	375	20221047869	AL18462685TS	1	3	10/10/2022 08:37:20	10/10/2022 09:46:10	Interna-Não programada-Meio ambiente-Vento	13800	10	7569	11,47
6072	10	2022	16483	1	375	20221047869	AL18462685TS	1	3	10/10/2022 09:47:23	10/10/2022 22:55:06	Interna-Não programada-Meio ambiente-Vento	13800	3	7569	39,39
6072	10	2022	16483	1	375	20221047869	AL18462685TS	1	3	10/10/2022 09:47:23	10/10/2022 19:39:28	Interna-Não programada-Meio ambiente-Vento	13800	34	7569	335,51
6072	10	2022	14865	1	307	20221047873	KB21021754	1	3	09/10/2022 15:38:26	09/10/2022 18:23:00	Interna-Não programada-Meio ambiente-Vento	220	1	17992	2,74
6072	10	2022	14974	31	166	20221047874	SH12350872	1	3	09/10/2022 15:38:41	09/10/2022 22:28:00	Interna-Não programada-Meio ambiente-Descarga Atmosférica	34500	9	2047	61,40
6072	10	2022	15739	11	62	20221047878	12409558	1	3	09/10/2022 15:39:33	10/10/2022 02:54:00	Interna-Não programada-Meio ambiente-Vento	220	1	46815	11,24
6072	10	2022	15748	33	584	20221047882	IP12403328	1	3	09/10/2022 15:27:40	10/10/2022 02:52:00	Interna-Não programada-Meio ambiente-Vento	34500	8	11891	91,24
6072	10	2022	14939	1	207	20221047885	2430012206	1	3	09/10/2022 15:40:45	10/10/2022 08:06:00	Interna-Não programada-Meio ambiente-Vento	220	1	13923	16,42
6072	10	2022	16491	1	164	20221047886	SC12431484	1	3	09/10/2022 15:41:01	09/10/2022 19:00:00	Interna-Não programada-Meio ambiente-Descarga Atmosférica	13800	2	17888	6,63
6072	10	2022	14971	2	421	20221047893	LZ11230128	1	3	09/10/2022 14:00:35	09/10/2022 18:37:05	Interna-Não programada-Meio ambiente-Vento	220	23	48500	105,99
6072	10	2022	14973	1	163	20221047898	RB11000002	1	3	09/10/2022 15:43:24	09/10/2022 18:47:00	Interna-Não programada-Meio ambiente-Descarga Atmosférica	220	37	12138	113,22
6072	10	2022	14923	2	361	20221047899	IR12112737	1	3	09/10/2022 15:24:53	09/10/2022 17:19:00	Interna-Não programada-Meio ambiente-Vento	13800	14	33539	26,63
6072	10	2022	14929	1	93	20221047904	IK11000021	1	3	09/10/2022 15:37:28	09/10/2022 17:56:00	Interna-Não programada-Meio ambiente-Vento	220	91	19397	210,11
6072	10	2022	14916	31	209	20221047908	-	1	3	09/10/2022 15:45:28	09/10/2022 20:29:00	Interna-Não programada-Meio ambiente-Vento	34500	1	19436	4,73
6072	10	2022	16479	1	386	20221047910	2460023978	1	3	09/10/2022 15:46:01	09/10/2022 21:50:00	Interna-Não programada-Meio ambiente-Vento	220	1	55357	6,07
6072	10	2022	14974	31	166	20221047911	SH21213360	1	3	09/10/2022 15:46:38	09/10/2022 20:00:00	Interna-Não programada-Meio ambiente-Vento	220	2	2047	8,45
6072	10	2022	14968	1	113	20221047913	1130214	1	3	09/10/2022 15:38:50	09/10/2022 15:56:04	Interna-Não programada-Meio ambiente-Vento	13800	681	10541	195,60
6072	10	2022	14923	2	309	20221047914	FN21063094	1	3	09/10/2022 15:48:34	09/10/2022 19:03:00	Interna-Não programada-Meio ambiente-Vento	220	1	33539	3,24
6072	10	2022	14909	15	58	20221047915	16581507	1	3	09/10/2022 15:48:46	09/10/2022 20:26:00	Interna-Não programada-Meio ambiente-Vento	220	1	39630	4,62
607																

6072	10	2022	14894	2	40	20221047934	260035257	1	3	09/10/2022 15:53:01	09/10/2022 22:42:00	Interna-Não programada-Meio ambiente-Vento	220	1	18476	6,82
6072	10	2022	14980	31	171	20221047939	SM11109036	1	3	09/10/2022 15:53:47	09/10/2022 19:14:00	Interna-Não programada-Meio ambiente-Descarga Atmosférica	220	6	13742	20,02
6072	10	2022	14885	8	61	20221047941	10276294	1	3	09/10/2022 15:54:01	10/10/2022 01:52:00	Interna-Não programada-Meio ambiente-Vento	220	1	35768	9,97
6072	10	2022	14956	35	261	20221047947	MY12374381	1	3	09/10/2022 15:54:32	09/10/2022 19:59:00	Interna-Não programada-Meio ambiente-Vento	34500	5	33108	20,37
6072	10	2022	15751	14	59	20221047956	11326566	1	3	09/10/2022 15:55:03	09/10/2022 19:06:00	Interna-Não programada-Meio ambiente-Vento	220	1	18666	3,18
6072	10	2022	16481	2	574	20221047957	ZN12312225	1	3	09/10/2022 12:34:00	09/10/2022 19:34:00	Interna-Não programada-Meio ambiente-Descarga Atmosférica	13800	8	5677	56,00
6072	10	2022	16493	2	572	20221047958	SV21125429	1	3	09/10/2022 15:55:14	09/10/2022 22:02:00	Interna-Não programada-Meio ambiente-Vento	220	1	16706	6,11
6072	10	2022	14947	4	132	20221047965	10021966808	1	3	09/10/2022 15:56:29	09/10/2022 19:23:00	Interna-Não programada-Meio ambiente-Vento	220	1	13835	3,44
6072	10	2022	14973	1	163	20221047968	780037960	1	3	09/10/2022 15:57:16	09/10/2022 19:09:00	Interna-Não programada-Meio ambiente-Vento	220	1	12138	3,20
6072	10	2022	14956	2	581	20221047969	MY12114018RE	1	3	09/10/2022 10:17:43	09/10/2022 18:59:00	Interna-Não programada-Meio ambiente-Vento	13800	47	33108	408,34
6072	10	2022	14889	30	34	20221047971	CT12399870	1	3	09/10/2022 15:57:28	09/10/2022 21:39:00	Interna-Não programada-Meio ambiente-Vento	34500	11	21088	62,61
6072	10	2022	14864	6	344	20221047973	HD11000137	1	3	09/10/2022 15:52:06	09/10/2022 18:34:00	Interna-Não programada-Meio ambiente-Vento	220	68	31664	183,49
6072	10	2022	15741	10	420	20221047978	200647805	1	3	09/10/2022 15:59:16	09/10/2022 21:06:00	Interna-Não programada-Meio ambiente-Vento	220	1	86843	5,11
6072	10	2022	14964	2	156	20221047980	80092846	1	3	09/10/2022 15:09:32	09/10/2022 19:16:27	Interna-Não programada-Meio ambiente-Vento	220	1	27742	3,28
6072	10	2022	15746	32	563	20221047982	MH10400727	1	3	09/10/2022 15:57:06	10/10/2022 07:21:01	Interna-Não programada-Meio ambiente-Vento	34500	187	10469	2879,54
6072	10	2022	15746	32	563	20221047982	MH10400727	1	3	09/10/2022 15:57:06	10/10/2022 08:15:12	Interna-Não programada-Meio ambiente-Vento	34500	1093	10469	17817,72
6072	10	2022	15746	32	563	20221047982	MH10400727	1	3	09/10/2022 19:47:02	10/10/2022 07:21:01	Interna-Não programada-Meio ambiente-Vento	34500	1	10469	11,57
6072	10	2022	14969	5	160	20221047986	630432168	1	3	09/10/2022 16:00:16	09/10/2022 20:32:00	Interna-Não programada-Meio ambiente-Vento	220	1	41407	4,53
6072	10	2022	14981	4	498	20221047990	10017149833	1	3	09/10/2022 16:00:53	09/10/2022 19:39:00	Interna-Não programada-Meio ambiente-Vento	220	1	56045	3,64
6072	10	2022	14973	1	163	20221047992	10034173674	1	3	09/10/2022 16:01:23	09/10/2022 17:42:00	Interna-Não programada-Meio ambiente-Vento	220	1	12138	1,68
6072	10	2022	14980	2	171	20221047994	SM11000023	1	3	09/10/2022 16:01:44	09/10/2022 20:26:14	Interna-Não programada-Meio ambiente-Vento	220	138	13742	608,35
6072	10	2022	14939	32	47	20221047996	MU21252101	1	3	09/10/2022 16:01:59	09/10/2022 22:22:00	Interna-Não programada-Meio ambiente-Descarga Atmosférica	220	1	13923	6,33
6072	10	2022	14870	5	60	20221047997	GN11002672	1	3	09/10/2022 15:54:01	09/10/2022 21:39:00	Interna-Não programada-Meio ambiente-Vento	220	70	39631	402,48
6072	10	2022	14965	3	57	20221048006	14813488	1	3	09/10/2022 16:03:40	09/10/2022 22:56:00	Interna-Não programada-Meio ambiente-Vento	220	1	52212	6,87
6072	10	2022	16490	3	59	20221048011	GN1167775	1	3	09/10/2022 15:58:49	09/10/2022 17:30:00	Interna-Não programada-Meio ambiente-Vento	220	149	19802	226,44
6072	10	2022	15746	2	563	20221048015	5630224	1	3	09/10/2022 16:02:16	12/10/2022 02:04:59	Interna-Não programada-Meio ambiente-Vento	13800	8	10469	464,36
6072	10	2022	15746	2	563	20221048015	5630224	1	3	09/10/2022 16:02:16	10/10/2022 08:15:03	Interna-Não programada-Meio ambiente-Vento	13800	25	10469	405,33
6072	10	2022	15746	2	563	20221048015	5630224	1	3	10/10/2022 18:24:35	10/10/2022 21:43:00	Interna-Não programada-Meio ambiente-Vento	13800	1	10469	3,31
6072	10	2022	15746	2	563	20221048015	5630224	1	3	11/10/2022 11:47:47	12/10/2022 02:52:13	Interna-Não programada-Meio ambiente-Vento	13800	1	10469	15,07
6072	10	2022	14929	4	93	20221048021	IK21299526	1	3	09/10/2022 16:06:30	09/10/2022 17:27:00	Interna-Não programada-Meio ambiente-Vento	220	1	19397	1,34
6072	10	2022	14962	2	41	20221048023	10036255600	1	3	09/10/2022 16:04:28	10/10/2022 09:16:04	Interna-Não programada-Meio ambiente-Vento	220	1	15316	17,19
6072	10	2022	16474	14	61	20221048025	10267220	1	3	09/10/2022 16:07:07	10/10/2022 03:39:00	Interna-Não programada-Meio ambiente-Vento	220	1	18176	11,53
6072	10	2022	15746	1	563	20221048026	NA1844166775	1	3	09/10/2022 16:07:35	11/10/2022 14:25:31	Interna-Não programada-Meio ambiente-Vento	13800	1	10469	46,30
6072	10	2022	15746	1	563	20221048026	NA1844166775	1	3	09/10/2022 16:07:35	11/10/2022 19:20:00	Interna-Não programada-Meio ambiente-Vento	13800	1	10469	51,21
6072	10	2022	15746	1	563	20221048026	NA1844166775	1	3	09/10/2022 16:07:35	09/10/2022 23:41:42	Interna-Não programada-Meio ambiente-Vento	13800	56	10469	423,84
6072	10	2022	15746	1	563	20221048026	NA1844166775	1	3	11/10/2022 09:41:59	11/10/2022 14:25:31	Interna-Não programada-Meio ambiente-Vento	13800	24	10469	113,41
6072	10	2022	15733	35	591	20221048028	IP12412786	1	3	09/10/2022 15:46:00	10/10/2022 10:41:00	Interna-Não programada-Meio ambiente-Descarga Atmosférica	34500	5	17858	94,58
6072	10	2022	14985	33	129	20221048031	NQ12262797	1	3	09/10/2022 16:08:24	09/10/2022 21:17:00	Interna-Não programada-Meio ambiente-Vento	34500	14	24363	72,01
6072	10	2022	15749	31	173	20221048032	UP21190102	1	3	09/10/2022 16:08:37	11/10/2022 19:30:00	Interna-Não programada-Meio ambiente-Árvore ou Vegetação	220	1	14959	51,36
6072	10	2022	14922	2	83	20221048036	580044087	1	3	09/10/2022 16:09:06	10/10/2022 02:35:00	Interna-Não programada-Meio ambiente-Vento	220	1	10701	10,43
6072	10	2022	15734	2	394	20221048039	KR12376995	1	3	09/10/2022 08:30:31	10/10/2022 09:30:00	Interna-Não programada-Meio ambiente-Vento	13800	29	2555	724,75
6072	10	2022	15741	10	420	20221048040	200480649	1	3	09/10/2022 16:09:31	09/10/2022 21:15:00	Interna-Não programada-Meio ambiente-Vento	220	1	86843	5,09
6072	10	2022	14940	2	541	20221048045	SM12376791	1	3	09/10/2022 16:10:13	09/10/2022 18:44:00	Interna-Não programada-Meio ambiente-Vento	13800	2	110957	5,13
6072	10	2022	14980	2	171	20221048049	SM18437830TS	1	3	09/10/2022 16:09:07	09/10/2022 20:02:00	Interna-Não programada-Meio ambiente-Vento	13800	33	13742	128,09
6072	10	2022	15738	3	62	20221048051	11106578	1	3	09/10/2022 16:11:39	09/10/2022 23:40:00	Interna-Não programada-Meio ambiente-Vento	220	1	39887	7,47
6072	10	2022	14912	1	395	20221048055	AD12108919	1	3	09/10/2022 16:03:21	10/10/2022 21:12:00	Interna-Não programada-Meio ambiente-Vento	13800	18	6827	524,59
6072	10	2022	16484	33	570	20221048056	MV12030666	1	3	09/10/2022 12:46:54	10/10/2022 07:45:00	Interna-Não programada-Meio ambiente-Descarga Atmosférica	34500	58	6743	1100,16
6072	10	2022	14946	1	393	20221048057	AN12261235	1	3	09/10/2022 12:54:12	09/10/2022 20:18:00	Interna-Não programada-Meio ambiente-Vento	13800	15	10896	110,95
6072	10	2022	14921	1	169	20221048070	RV12303875	1	3	09/10/2022 16:14:52	09/10/2022 18:52:00	Interna-Não programada-Meio ambiente-Vento	13800	34	12046	89,04
6072	10	2022	14923	32	85	20221048071	DI12184429	1	3	09/10/2022 16:14:02	10/10/2022 08:33:00	Interna-Não programada-Meio ambiente-Vento	34500	10	33539	163,16
6072	10	2022	14864	6	344	20221048073	10024335272	1	3	09/10/2022 16:16:00	09/10/2022 23:00:00	Interna-Não programada-Meio ambiente-Vento	220	1	31664	6,73
6072	10	2022	14953	2	314	20221048077	PP11382521	1	3	09/10/2022 16:12:14	10/10/2022 09:26:00	Interna-Não programada-Meio ambiente-Árvore ou Vegetação	220	43	20994	740,87
6072	10	2022	15749	1	340	20221048078	NH11023841	1	3	09/10/2022 16:17:03	09/10/2022 23:38:00	Interna-Não programada-Meio ambiente-Vento	220	99	14959	727,57
6072	10	2022	15746	1	396	20221048080	NA21057384	1	3	09/10/2022 16:17:37	10/10/2022 09:20:00	Interna-Não programada-Meio ambiente-Vento	220	1	10469	17,04
6072	10	2022	14873	2	18	20221048081	NQ18437284TS	1	3	09/10/2022 13:27:11	09/10/2022 20:38:00	Interna-Não programada-Meio ambiente-Vento	13800	110	6396	789,83
6072	10	2022	14862	32	5	20221048083	AN21406096	1	3	09/10/2022 16:17:51	09/10/2022 22:45:00	Interna-Não programada-Meio ambiente-Vento	220	2	24273	12,90
6072	10	2022	15732	1	390	20221048084	BV12000049	1	3	09/						

6072	10	2022	14911	2	100	20221048128	FC11096198	1	3	09/10/2022 16:04:06	10/10/2022 01:17:27	Interna-Não programada-Meio ambiente-Vento	220	141	15171	1300,37
6072	10	2022	14973	1	163	20221048129	780009575	1	3	09/10/2022 16:25:07	09/10/2022 20:52:00	Interna-Não programada-Meio ambiente-Vento	220	1	12138	4,45
6072	10	2022	14980	1	171	20221048202	SM12027854	1	3	09/10/2022 16:25:20	10/10/2022 20:14:00	Interna-Não programada-Meio ambiente-Descarga Atmosférica	13800	2	13742	55,62
6072	10	2022	14939	32	47	20221048203	MU12172596	1	3	09/10/2022 15:50:17	09/10/2022 21:27:00	Interna-Não programada-Meio ambiente-Descarga Atmosférica	34500	32	13923	179,58
6072	10	2022	14987	33	236	20221048205	LZ21105273	1	3	09/10/2022 16:25:47	10/10/2022 09:31:00	Interna-Não programada-Meio ambiente-Descarga Atmosférica	220	1	17906	17,09
6072	10	2022	14974	2	367	20221048217	RV12453599	1	3	09/10/2022 17:13:12	10/10/2022 03:29:00	Interna-Não programada-Meio ambiente-Vento	13800	1	2047	10,26
6072	10	2022	15740	1	420	20221048227	10028563652	1	3	09/10/2022 18:13:32	09/10/2022 21:22:00	Interna-Não programada-Meio ambiente-Vento	220	1	51937	3,14
6072	10	2022	14868	2	16	20221048244	ME21240091	1	3	09/10/2022 18:16:09	10/10/2022 02:13:00	Interna-Não programada-Meio ambiente-Vento	220	1	2374	7,95
6072	10	2022	14937	8	237	20221048251	AN11382433	1	3	09/10/2022 18:17:53	09/10/2022 20:04:00	Interna-Não programada-Meio ambiente-Vento	220	90	33900	159,17
6072	10	2022	15738	2	62	20221048253	TR11238911	1	3	09/10/2022 18:18:12	09/10/2022 19:40:00	Interna-Não programada-Meio ambiente-Vento	220	23	39887	31,36
6072	10	2022	14953	1	488	20221048257	PL12376414	1	3	09/10/2022 16:00:49	10/10/2022 14:19:01	Interna-Não programada-Meio ambiente-Vento	13800	2	20994	44,61
6072	10	2022	14953	1	488	20221048257	PL12376414	1	3	09/10/2022 16:00:49	10/10/2022 01:15:00	Interna-Não programada-Meio ambiente-Vento	13800	26	20994	240,15
6072	10	2022	14953	1	488	20221048257	PL12376414	1	3	09/10/2022 16:00:49	10/10/2022 15:08:04	Interna-Não programada-Meio ambiente-Vento	13800	31	20994	716,75
6072	10	2022	14989	4	80	20221048258	30057498	1	3	09/10/2022 18:18:36	09/10/2022 20:39:00	Interna-Não programada-Meio ambiente-Vento	220	1	24280	2,34
6072	10	2022	14930	1	374	20221048259	610115819	1	3	09/10/2022 18:18:38	09/10/2022 19:42:00	Interna-Não programada-Meio ambiente-Vento	220	1	54841	1,39
6072	10	2022	14902	4	49	20221048272	FR12076413	1	3	09/10/2022 18:21:03	10/10/2022 00:09:00	Interna-Não programada-Meio ambiente-Vento	13800	181	5399	1049,65
6072	10	2022	14928	2	91	20221048280	IW12181387	1	3	09/10/2022 18:22:10	09/10/2022 19:45:00	Interna-Não programada-Meio ambiente-Vento	13800	8	12086	11,04
6072	10	2022	14953	4	330	20221048281	PL12010424	1	3	09/10/2022 18:22:12	09/10/2022 23:35:00	Interna-Não programada-Meio ambiente-Descarga Atmosférica	13800	10	20994	52,13
6072	10	2022	14953	34	330	20221048286	PL12080492	1	3	09/10/2022 18:23:23	10/10/2022 00:41:00	Interna-Não programada-Meio ambiente-Vento	34500	1	20994	6,29
6072	10	2022	14929	1	353	20221048290	IK12220533	1	3	09/10/2022 18:23:36	09/10/2022 22:44:00	Interna-Não programada-Meio ambiente-Descarga Atmosférica	13800	27	19397	117,18
6072	10	2022	14911	1	71	20221048294	GS12162479	1	3	09/10/2022 18:23:58	10/10/2022 09:15:00	Interna-Não programada-Meio ambiente-Vento	13800	3	15171	44,55
6072	10	2022	14875	1	24	20221048296	BH12334790	1	3	09/10/2022 11:44:42	10/10/2022 16:42:00	Interna-Não programada-Meio ambiente-Vento	13800	14	5476	405,37
6072	10	2022	16484	32	570	20221048316	MV12260790	1	3	09/10/2022 18:25:29	10/10/2022 01:29:00	Interna-Não programada-Meio ambiente-Descarga Atmosférica	34500	16	6743	112,94
6072	10	2022	16483	1	375	20221048327	2660414	1	3	09/10/2022 18:26:01	10/10/2022 07:56:00	Interna-Não programada-Meio ambiente-Vento	34500	1	7569	13,50
6072	10	2022	16483	31	266	20221048327	2660414	1	3	09/10/2022 18:26:01	10/10/2022 11:08:47	Interna-Não programada-Meio ambiente-Vento	34500	39	7569	651,80
6072	10	2022	16483	1	375	20221048327	2660414	1	3	09/10/2022 18:26:01	10/10/2022 02:26:25	Interna-Não programada-Meio ambiente-Vento	34500	91	7569	728,61
6072	10	2022	16483	2	375	20221048327	2660414	1	3	09/10/2022 18:26:01	10/10/2022 03:05:34	Interna-Não programada-Meio ambiente-Vento	34500	201	7569	1740,49
6072	10	2022	16483	1	375	20221048327	2660414	1	3	09/10/2022 18:26:01	10/10/2022 01:49:50	Interna-Não programada-Meio ambiente-Vento	34500	553	7569	4090,51
6072	10	2022	16483	31	266	20221048327	2660414	1	3	09/10/2022 19:43:44	10/10/2022 11:08:47	Interna-Não programada-Meio ambiente-Vento	34500	5	7569	77,09
6072	10	2022	16483	1	375	20221048327	2660414	1	3	09/10/2022 19:43:44	10/10/2022 01:49:50	Interna-Não programada-Meio ambiente-Vento	34500	86	7569	524,74
6072	10	2022	16483	1	375	20221048327	2660414	1	3	09/10/2022 19:43:44	10/10/2022 02:26:25	Interna-Não programada-Meio ambiente-Vento	34500	116	7569	778,52
6072	10	2022	14953	2	19	20221048333	10007659324	1	3	09/10/2022 18:26:17	09/10/2022 22:12:00	Interna-Não programada-Meio ambiente-Vento	220	1	20994	3,76
6072	10	2022	14868	1	16	20221048353	1530009860	1	3	09/10/2022 18:27:12	09/10/2022 09:45:32	Interna-Não programada-Meio ambiente-Vento	220	1	2374	15,31
6072	10	2022	14971	3	421	20221048354	120396968	1	3	09/10/2022 18:27:13	09/10/2022 23:41:00	Interna-Não programada-Meio ambiente-Vento	220	1	48500	5,23
6072	10	2022	14973	1	133	20221048356	NM11047535	1	3	09/10/2022 18:27:26	09/10/2022 21:34:00	Interna-Não programada-Meio ambiente-Árvore ou Vegetação	220	95	12138	295,40
6072	10	2022	14923	1	11	20221048357	AG12000006	1	3	09/10/2022 15:40:20	10/10/2022 05:02:00	Interna-Não programada-Meio ambiente-Descarga Atmosférica	13800	1	33539	13,36
6072	10	2022	14867	1	11	20221048357	AG12000006	1	3	09/10/2022 15:40:20	10/10/2022 05:02:00	Interna-Não programada-Meio ambiente-Descarga Atmosférica	13800	47	8274	627,97
6072	10	2022	14970	1	160	20221048359	RV12345981	1	3	09/10/2022 19:31:03	09/10/2022 20:03:00	Interna-Não programada-Meio ambiente-Vento	13800	33	31033	17,57
6072	10	2022	14868	1	16	20221048360	1530011428	1	3	09/10/2022 18:15:30	10/10/2022 15:59:12	Interna-Não programada-Meio ambiente-Vento	220	1	2374	21,73
6072	10	2022	15749	34	173	20221048364	SG12202098RE	1	3	09/10/2022 13:41:42	09/10/2022 19:33:00	Interna-Não programada-Meio ambiente-Vento	34500	253	14959	1481,31
6072	10	2022	16489	4	32	20221048366	CN12213968	1	3	09/10/2022 17:13:23	09/10/2022 19:38:00	Interna-Não programada-Meio ambiente-Descarga Atmosférica	13800	116	10681	279,59
6072	10	2022	16476	12	453	20221048368	GN12233065	1	3	09/10/2022 18:26:18	09/10/2022 19:30:00	Interna-Não programada-Meio ambiente-Descarga Atmosférica	13800	1	34028	1,06
6072	10	2022	16476	12	453	20221048368	GN12233065	1	3	09/10/2022 18:26:18	09/10/2022 19:11:00	Interna-Não programada-Meio ambiente-Descarga Atmosférica	13800	515	34028	383,68
6072	10	2022	15750	1	45	20221048372	CX11070753	1	3	09/10/2022 18:25:15	10/10/2022 00:36:00	Interna-Não programada-Meio ambiente-Vento	220	116	6420	716,78
6072	10	2022	15750	1	45	20221048372	CX11070753	1	3	09/10/2022 00:57:10	10/10/2022 01:18:37	Interna-Não programada-Meio ambiente-Vento	220	116	6420	41,47
6072	10	2022	14958	3	146	20221048374	PJ121257899	1	3	09/10/2022 18:27:53	10/10/2022 08:55:00	Interna-Não programada-Meio ambiente-Vento	220	1	11738	14,45
6072	10	2022	15745	6	103	20221048375	290135552	1	3	09/10/2022 18:28:01	10/10/2022 03:03:00	Interna-Não programada-Meio ambiente-Vento	220	1	21048	8,58
6072	10	2022	16475	1	453	20221048382	GN11168563	1	3	09/10/2022 18:28:16	10/10/2022 01:47:00	Interna-Não programada-Meio ambiente-Vento	220	106	50648	775,10
6072	10	2022	14912	2	395	20221048389	AD11101146	1	3	09/10/2022 15:45:02	10/10/2022 15:44:44	Interna-Não programada-Meio ambiente-Vento	220	67	6827	1607,67
6072	10	2022	14912	2	395	20221048389	AD11101146	1	3	11/10/2022 13:54:29	11/10/2022 19:46:39	Interna-Não programada-Meio ambiente-Vento	220	129	6827	757,16
6072	10	2022	14904	34	283	20221048390	FB11397911	1	3	09/10/2022 18:28:43	10/10/2022 00:59:00	Interna-Não programada-Meio ambiente-Vento	220	1	11750	6,50
6072	10	2022	16484	32	570	20221048409	RV12338688	1	3	09/10/2022 18:29:31	09/10/2022 22:53:00	Interna-Não programada-Meio ambiente-Vento	34500	6	6743	26,35
6072	10	2022	15751	18	59	20221048411	GN12000289	1	3	09/10/2022 18:29:39	09/10/2022 21:26:00	Interna-Não programada-Meio ambiente-Vento	13800	271	18666	796,51
6072	10	2022	14944	2	341	20221048413	MR12000281	1	3	09/10/2022 18:29:44	09/10/2022 21:28:22	Interna-Não programada-Meio ambiente-Descarga Atmosférica	13800	21	24361	62,52
6072	10	2022	14880	2	28	20221048414	CD12000284	1	3	09/10/2022 18:29:50	09/10/2022 22:22:00	Interna-Não programada-Meio ambiente-Vento	13800	22	5039	85,13
6072	10	2022	14879	1	29	20221048415	CA12080005	1	3	09/10/2022 18:29:53	09/10/2022 23:18:00	Interna-Não programada-Meio ambiente-Vento	13800	6	29141	28,81
6072	10	2022	14934	33	480	20221048421	JT12377830	1	3	09/10/2022 18:29:57	10/10/2022 01:19:00	Interna-Não programada-Meio ambiente-Vento	34500	11	7235	74,99
6072	10	2022	14962	2	358	20221048431	MI12308017	1	3	09/10/2022 18:30:36	09/10/2022 23:41:00	Interna-Não programada-Meio ambiente-Descarga Atmosférica	13800	17	15316	87,95
6072	10	2022	14929	4	93	20221048440	IK21333040	1	3	09/10/2022 18:31:01	10/10/2022 00:16:00	Interna-Não programada-Meio ambiente-Descarga Atmosférica	220	1	19397	5,75
6072	10	2022	14898	1	50	20221048442	EA18429618TS	1	3	09/10/2022 18:15:56	10/10/2022 14:34:31	Interna-Não programada-Meio ambiente-Vento	13800	2	12796	40,62
6072	10	2022	14898	1	50	20221048442	EA18429618TS	1	3	09/10/2022 18:15:56	10/10/2022 16:05:34	Interna-Não programada-Meio ambiente-Vento	13800	16	12796	349,24
6072	10	2022	14898	1	50	20221048442	EA18429618TS	1								

6072	10	2022	14929	2	353	20221048484	IK10395419	1	3	09/10/2022 18:16:45	09/10/2022 18:19:56	Interna-Não programada-Meio ambiente-Vento	34500	374	19397	19,84
6072	10	2022	14929	1	353	20221048484	IK10395419	1	3	09/10/2022 18:16:45	09/10/2022 18:19:56	Interna-Não programada-Meio ambiente-Vento	34500	1656	19397	87,86
6072	10	2022	14868	1	16	20221048492	AY1841966475	1	3	09/10/2022 16:08:00	10/10/2022 12:02:00	Interna-Não programada-Meio ambiente-Descarga Atmosférica	13800	27	2374	537,30
6072	10	2022	16491	1	17	20221048494	C611047142	1	3	09/10/2022 18:26:32	09/10/2022 23:05:00	Interna-Não programada-Meio ambiente-Vento	220	104	17888	482,68
6072	10	2022	14892	30	37	20221048498	IY10395372	1	3	09/10/2022 17:00:20	09/10/2022 23:22:11	Interna-Não programada-Meio ambiente-Vento	34500	4	3986	25,46
6072	10	2022	14892	30	37	20221048498	IY10395372	1	3	09/10/2022 17:00:20	10/10/2022 14:43:29	Interna-Não programada-Meio ambiente-Vento	34500	11	3986	238,91
6072	10	2022	14892	30	37	20221048498	IY10395372	1	3	09/10/2022 17:00:20	10/10/2022 08:08:50	Interna-Não programada-Meio ambiente-Vento	34500	30	3986	454,25
6072	10	2022	14892	30	37	20221048498	IY10395372	1	3	10/10/2022 15:07:52	10/10/2022 15:14:54	Interna-Não programada-Meio ambiente-Vento	34500	23	3986	2,70
6072	10	2022	14942	5	233	20221048500	GN11347764	1	3	09/10/2022 18:19:33	09/10/2022 20:08:00	Interna-Não programada-Meio ambiente-Vento	220	130	54281	234,97
6072	10	2022	15734	1	394	20221048501	KR12162511	1	3	09/10/2022 08:04:31	10/10/2022 09:51:00	Interna-Não programada-Meio ambiente-Vento	13800	11	2555	283,52
6072	10	2022	14867	1	11	20221048502	AG12000019	1	3	09/10/2022 15:04:20	09/10/2022 23:46:00	Interna-Não programada-Meio ambiente-Vento	13800	256	8274	2225,78
6072	10	2022	14953	2	19	20221048503	PL12402951	1	3	09/10/2022 18:20:40	09/10/2022 21:04:00	Interna-Não programada-Meio ambiente-Descarga Atmosférica	13800	8	20994	21,78
6072	10	2022	15741	10	420	20221048505	10017225106	1	3	09/10/2022 15:40:09	09/10/2022 22:26:00	Interna-Não programada-Meio ambiente-Vento	220	1	86843	6,76
6072	10	2022	14964	3	156	20221048510	QI3296599	1	3	09/10/2022 18:37:09	09/10/2022 21:03:00	Interna-Não programada-Meio ambiente-Vento	13800	6	27742	14,59
6072	10	2022	14925	1	88	20221048511	IB12000035	1	3	09/10/2022 18:37:18	09/10/2022 20:44:00	Interna-Não programada-Meio ambiente-Descarga Atmosférica	13800	62	18940	130,92
6072	10	2022	14968	1	113	20221048514	ML11072174	1	3	09/10/2022 18:37:28	09/10/2022 19:54:00	Interna-Não programada-Meio ambiente-Vento	220	126	10541	160,72
6072	10	2022	14930	1	259	20221048521	JL12376675	1	3	09/10/2022 09:03:06	10/10/2022 12:53:18	Interna-Não programada-Meio ambiente-Árvore ou Vegetação	13800	11	54841	306,20
6072	10	2022	14930	1	259	20221048521	JL12376675	1	3	09/10/2022 09:03:06	10/10/2022 13:47:26	Interna-Não programada-Meio ambiente-Árvore ou Vegetação	13800	28	54841	804,69
6072	10	2022	14906	3	56	20221048533	10003572941	1	3	09/10/2022 18:38:17	09/10/2022 20:01:00	Interna-Não programada-Meio ambiente-Vento	220	1	32174	1,38
6072	10	2022	14980	1	171	20221048534	830074715	1	3	09/10/2022 18:38:21	09/10/2022 21:49:00	Interna-Não programada-Meio ambiente-Vento	220	1	13742	3,18
6072	10	2022	14928	2	91	20221048538	IW11136321	1	3	09/10/2022 18:38:48	09/10/2022 20:29:00	Interna-Não programada-Meio ambiente-Descarga Atmosférica	220	74	12086	135,91
6072	10	2022	14941	1	92	20221048543	GS10396204	1	3	09/10/2022 17:15:43	10/10/2022 09:56:41	Interna-Não programada-Meio ambiente-Árvore ou Vegetação	13800	22	7583	367,02
6072	10	2022	14911	1	71	20221048543	GS10396204	1	3	09/10/2022 17:15:43	10/10/2022 08:32:13	Interna-Não programada-Meio ambiente-Árvore ou Vegetação	13800	23	15171	351,33
6072	10	2022	14911	1	71	20221048543	GS10396204	1	3	09/10/2022 17:15:43	10/10/2022 01:03:23	Interna-Não programada-Meio ambiente-Árvore ou Vegetação	13800	44	15171	342,96
6072	10	2022	14911	1	71	20221048543	GS10396204	1	3	09/10/2022 17:15:43	09/10/2022 22:17:34	Interna-Não programada-Meio ambiente-Árvore ou Vegetação	13800	46	15171	231,42
6072	10	2022	14911	1	71	20221048543	GS10396204	1	3	09/10/2022 17:15:43	09/10/2022 09:56:41	Interna-Não programada-Meio ambiente-Árvore ou Vegetação	13800	93	15171	1551,50
6072	10	2022	14911	1	71	20221048543	GS10396204	1	3	09/10/2022 17:15:43	09/10/2022 23:03:45	Interna-Não programada-Meio ambiente-Árvore ou Vegetação	13800	117	15171	678,67
6072	10	2022	16478	1	466	20221048551	GA12008556	1	3	09/10/2022 18:40:00	09/10/2022 19:41:00	Interna-Não programada-Meio ambiente-Descarga Atmosférica	13800	3	8820	3,05
6072	10	2022	15750	1	45	20221048554	CX11088757	1	3	09/10/2022 18:40:24	09/10/2022 21:42:00	Interna-Não programada-Meio ambiente-Vento	220	129	6420	390,44
6072	10	2022	15750	2	45	20221048558	CX11108000	1	3	09/10/2022 18:13:25	09/10/2022 22:13:05	Interna-Não programada-Meio ambiente-Vento	220	154	6420	615,14
6072	10	2022	14868	31	16	20221048559	850534	1	3	09/10/2022 16:44:17	09/10/2022 20:59:00	Interna-Não programada-Meio ambiente-Descarga Atmosférica	13800	88	2374	373,58
6072	10	2022	14868	2	16	20221048559	850534	1	3	09/10/2022 16:44:17	09/10/2022 20:57:00	Interna-Não programada-Meio ambiente-Descarga Atmosférica	13800	331	2374	1394,15
6072	10	2022	14868	1	16	20221048559	850534	1	3	09/10/2022 16:44:17	09/10/2022 20:57:00	Interna-Não programada-Meio ambiente-Descarga Atmosférica	13800	1781	2374	7501,47
6072	10	2022	14959	32	556	20221048559	850534	1	3	09/10/2022 16:44:18	09/10/2022 21:13:03	Interna-Não programada-Meio ambiente-Descarga Atmosférica	13800	4	5752	17,92
6072	10	2022	14959	31	556	20221048559	850534	1	3	09/10/2022 16:44:18	09/10/2022 16:52:46	Interna-Não programada-Meio ambiente-Descarga Atmosférica	13800	128	5752	18,06
6072	10	2022	14959	1	556	20221048559	850534	1	3	09/10/2022 16:44:18	09/10/2022 16:56:05	Interna-Não programada-Meio ambiente-Descarga Atmosférica	13800	2270	5752	445,80
6072	10	2022	14959	2	556	20221048559	850534	1	3	09/10/2022 16:44:18	09/10/2022 16:56:50	Interna-Não programada-Meio ambiente-Descarga Atmosférica	13800	3181	5752	664,48
6072	10	2022	14875	31	24	20221048559	850534	1	3	09/10/2022 16:44:19	09/10/2022 20:56:03	Interna-Não programada-Meio ambiente-Descarga Atmosférica	13800	8	5476	33,56
6072	10	2022	14875	1	24	20221048559	850534	1	3	09/10/2022 16:44:19	09/10/2022 20:56:03	Interna-Não programada-Meio ambiente-Descarga Atmosférica	13800	4429	5476	18582,12
6072	10	2022	14867	1	11	20221048559	850534	1	3	09/10/2022 16:44:20	10/10/2022 04:06:06	Interna-Não programada-Meio ambiente-Descarga Atmosférica	13800	143	8274	1624,88
6072	10	2022	14867	1	11	20221048559	850534	1	3	09/10/2022 16:44:20	09/10/2022 21:04:38	Interna-Não programada-Meio ambiente-Descarga Atmosférica	13800	780	8274	3383,90
6072	10	2022	14867	1	11	20221048559	850534	1	3	09/10/2022 16:44:20	09/10/2022 17:15:07	Interna-Não programada-Meio ambiente-Descarga Atmosférica	13800	874	8274	448,41
6072	10	2022	14867	1	11	20221048559	850534	1	3	09/10/2022 16:44:20	09/10/2022 21:04:22	Interna-Não programada-Meio ambiente-Descarga Atmosférica	13800	891	8274	3861,50
6072	10	2022	14867	1	11	20221048559	850534	1	3	09/10/2022 16:44:20	09/10/2022 21:20:12	Interna-Não programada-Meio ambiente-Descarga Atmosférica	13800	1556	8274	7154,14
6072	10	2022	14867	2	11	20221048559	850534	1	3	09/10/2022 16:44:20	09/10/2022 17:13:02	Interna-Não programada-Meio ambiente-Descarga Atmosférica	13800	3433	8274	1642,12
6072	10	2022	14867	2	11	20221048559	850534	1	3	09/10/2022 17:15:33	09/10/2022 21:05:29	Interna-Não programada-Meio ambiente-Descarga Atmosférica	13800	189	8274	724,29
6072	10	2022	14916	33	76	20221048560	MA12302753	1	3	09/10/2022 18:41:12	10/10/2022 07:55:00	Interna-Não programada-Meio ambiente-Descarga Atmosférica	34500	36	19436	476,28
6072	10	2022	14880	1	267	20221048561	ID12271589	1	3	09/10/2022 18:29:23	09/10/2022 21:02:00	Interna-Não programada-Meio ambiente-Vento	13800	17	5039	43,24
6072	10	2022	14877	1	25	20221048565	250406	1	3	09/10/2022 17:20:00	09/10/2022 19:52:51	Interna-Não programada-Meio ambiente-Vento	13800	1553	7540	3956,27
6072	10	2022	14877	2	25	20221048565	250406	1	3	09/10/2022 17:20:00	09/10/2022 19:52:51	Interna-Não programada-Meio ambiente-Vento	13800	2096	7540	5339,56
6072	10	2022	14929	4	93	20221048572	IK12298505	1	3	09/10/2022 18:43:05	09/10/2022 21:31:00	Interna-Não programada-Meio ambiente-Vento	13800	43	19397	120,34
6072	10	2022	16492	1	3	20221048576	10013082300	1	3	09/10/2022 18:43:33	09/10/2022 21:30:00	Interna-Não programada-Meio ambiente-Vento	220	1	4928	2,77
6072	10	2022	14963	31	152	20221048583	PO21151058	1	3	09/10/2022 18:44:23	10/10/2022 11:31:00	Interna-Não programada-Meio ambiente-Vento	220	1	27731	16,78
6072	10	2022	14945	1	185	20221048584	AZ10404194	1	3	09/10/2022 18:13:28	09/10/2022 23:58:30	Interna-Não programada-Meio ambiente-Vento	13800	180	10061	1035,10
6072	10	2022	14945	1	185	20221048584	AZ10404194	1	3	10/10/2022 00:20:21	10/10/2022 10:58:32	Interna-Não programada-Meio ambiente-Vento	13800	64	10061	680,73
6072	10	2022	14945	1	185	20221048584	AZ10404194	1	3	10/10/2022 00:20:21	10/10/2022 16:43:03	Interna-Não programada-Meio ambiente-Vento	13800	116	10061	1899,89
6072	10	2022	14981	8	498	20221048586	10030929618	1	3	09/10/2022 18:45:06	09/10/2022 23:54:00	Interna-Não programada-Meio ambiente-Vento	220	1	56045	5,15
6072	10	2022	14956	35	261	20221048589	MY21278390	1	3	09/10/2022 18:45:31	11/10/2022 09:35:00	Interna-Não programada-Meio ambiente-Vento	220	1	33108	38,82
6072	10	2022	14921	32	8	20221048599	EU10430752	1	3	09/10/2022 18:13:28	11/10/2022 12:29:31	Interna-Não programada-Meio ambiente-Descarga Atmosférica	34500	1	12046	42,27
6072	10	2022	14921	32	8	20221048599	EU10430752	1	3	09/10/2022 18:13:28	11/10/2022 10:23:32	Interna-Não programada-Meio ambiente-Descarga Atmosférica	34500	5	12046	200,84
6072	10	2022	14921	32	8	20221048599	EU10430752	1	3	09/10/2022 18:13:28	11/10/2022 12:44:49	Interna-Não programada-Meio ambiente-Descarga Atmosférica	34500	11	12046	467

6072	10	2022	15750	1	45	20221048617	CX12236026	1	3	09/10/2022 18:47:40	10/10/2022 13:31:00	Interna-Não programada-Meio ambiente-Vento	13800	8	6420	149,78
6072	10	2022	15741	9	420	20221048618	200663598	1	3	09/10/2022 18:47:44	09/10/2022 21:15:00	Interna-Não programada-Meio ambiente-Vento	220	1	86843	2,45
6072	10	2022	16483	1	84	20221048625	C112120810	1	3	09/10/2022 18:26:18	09/10/2022 21:13:00	Interna-Não programada-Meio ambiente-Descarga Atmosférica	13800	55	7569	152,81
6072	10	2022	14942	5	233	20221048641	10024845939	1	3	09/10/2022 18:49:18	09/10/2022 23:26:00	Interna-Não programada-Meio ambiente-Vento	220	1	54281	4,61
6072	10	2022	14957	1	145	20221048645	PG12216919	1	3	09/10/2022 18:49:27	09/10/2022 20:13:00	Interna-Não programada-Meio ambiente-Vento	13800	9	4552	12,53
6072	10	2022	14929	31	323	20221048646	IK21112380	1	3	09/10/2022 18:49:30	10/10/2022 11:50:00	Interna-Não programada-Meio ambiente-Descarga Atmosférica	220	1	19397	17,01
6072	10	2022	14869	32	320	20221048648	AK12048620	1	3	09/10/2022 18:21:46	09/10/2022 21:52:00	Interna-Não programada-Meio ambiente-Vento	34500	312	4849	1093,21
6072	10	2022	14876	32	23	20221048654	230424	1	3	09/10/2022 18:06:07	10/10/2022 11:08:20	Interna-Não programada-Meio ambiente-Vento	13800	3	10294	51,11
6072	10	2022	14876	32	23	20221048654	230424	1	3	09/10/2022 18:06:07	10/10/2022 10:25:33	Interna-Não programada-Meio ambiente-Vento	13800	10	10294	163,24
6072	10	2022	14876	32	23	20221048654	230424	1	3	09/10/2022 18:06:07	10/10/2022 08:48:25	Interna-Não programada-Meio ambiente-Vento	13800	43	10294	632,31
6072	10	2022	14876	2	458	20221048654	230424	1	3	09/10/2022 18:06:07	10/10/2022 08:48:25	Interna-Não programada-Meio ambiente-Vento	13800	98	10294	1441,09
6072	10	2022	14876	1	458	20221048654	230424	1	3	09/10/2022 18:06:07	10/10/2022 08:48:25	Interna-Não programada-Meio ambiente-Vento	13800	133	10294	1955,76
6072	10	2022	15750	1	45	20221048660	CX12210914	1	3	09/10/2022 18:26:22	09/10/2022 20:54:00	Interna-Não programada-Meio ambiente-Vento	13800	101	6420	248,52
6072	10	2022	14945	1	185	20221048661	A212210560	1	3	09/10/2022 18:50:23	09/10/2022 20:38:00	Interna-Não programada-Meio ambiente-Vento	13800	171	10061	306,71
6072	10	2022	14916	32	209	20221048665	SD12218836	1	3	09/10/2022 18:50:49	09/10/2022 23:32:00	Interna-Não programada-Meio ambiente-Descarga Atmosférica	34500	18	19436	84,36
6072	10	2022	14906	3	56	20221048670	550095640	1	3	09/10/2022 18:51:02	09/10/2022 21:26:00	Interna-Não programada-Meio ambiente-Vento	220	1	32174	2,58
6072	10	2022	14940	2	241	20221048675	2860079215	1	3	09/10/2022 18:51:22	10/10/2022 03:08:00	Interna-Não programada-Meio ambiente-Vento	220	1	110957	8,28
6072	10	2022	14898	1	50	20221048679	EA18455295TS	1	3	09/10/2022 18:39:50	10/10/2022 10:30:00	Interna-Não programada-Meio ambiente-Descarga Atmosférica	13800	1	12796	15,84
6072	10	2022	14898	1	50	20221048679	EA18455295TS	1	3	09/10/2022 18:39:50	10/10/2022 13:34:38	Interna-Não programada-Meio ambiente-Descarga Atmosférica	13800	17	12796	321,53
6072	10	2022	14898	1	50	20221048679	EA18455295TS	1	3	09/10/2022 18:39:50	10/10/2022 11:51:07	Interna-Não programada-Meio ambiente-Descarga Atmosférica	13800	29	12796	498,45
6072	10	2022	14898	1	50	20221048679	EA18455295TS	1	3	09/10/2022 18:39:50	10/10/2022 15:37:44	Interna-Não programada-Meio ambiente-Descarga Atmosférica	13800	51	12796	1069,22
6072	10	2022	14875	1	24	20221048680	BH18434650TS	1	3	09/10/2022 15:07:57	11/10/2022 15:15:27	Interna-Não programada-Meio ambiente-Descarga Atmosférica	13800	1	5476	48,12
6072	10	2022	14875	1	24	20221048680	BH18434650TS	1	3	09/10/2022 15:07:57	11/10/2022 03:34:01	Interna-Não programada-Meio ambiente-Descarga Atmosférica	13800	15	5476	546,52
6072	10	2022	14875	1	24	20221048680	BH18434650TS	1	3	09/10/2022 15:07:57	10/10/2022 08:18:09	Interna-Não programada-Meio ambiente-Descarga Atmosférica	13800	68	5476	1167,56
6072	10	2022	15749	34	173	20221048686	SG12291239	1	3	09/10/2022 18:52:27	09/10/2022 20:25:00	Interna-Não programada-Meio ambiente-Vento	34500	40	14959	61,70
6072	10	2022	16492	1	3	20221048688	20996433	1	3	09/10/2022 18:52:39	09/10/2022 22:14:00	Interna-Não programada-Meio ambiente-Vento	220	1	4928	3,36
6072	10	2022	14869	1	494	20221048690	AK12158746LD	1	3	09/10/2022 18:52:45	10/10/2022 12:32:00	Interna-Não programada-Meio ambiente-Vento	13800	26	4849	459,01
6072	10	2022	15750	1	45	20221048692	CX11218961	1	3	09/10/2022 18:53:07	10/10/2022 01:34:00	Interna-Não programada-Meio ambiente-Vento	220	58	6420	387,52
6072	10	2022	14924	2	306	20221048694	IC11259547	1	3	09/10/2022 18:53:14	10/10/2022 01:54:00	Interna-Não programada-Meio ambiente-Descarga Atmosférica	220	42	10198	294,54
6072	10	2022	14964	1	486	20221048697	QI21261398	1	3	09/10/2022 18:53:27	10/10/2022 00:49:00	Interna-Não programada-Meio ambiente-Descarga Atmosférica	220	1	27742	5,93
6072	10	2022	14943	3	197	20221048698	IH21236121	1	3	09/10/2022 18:53:33	10/10/2022 13:21:00	Interna-Não programada-Meio ambiente-Descarga Atmosférica	220	1	14310	18,46
6072	10	2022	15737	4	59	20221048699	14215500	1	3	09/10/2022 18:53:38	09/10/2022 21:03:00	Interna-Não programada-Meio ambiente-Vento	220	1	19115	2,16
6072	10	2022	14904	32	283	20221048711	CJ11320542	1	3	09/10/2022 18:31:27	09/10/2022 22:19:00	Interna-Não programada-Meio ambiente-Vento	220	181	11750	686,44
6072	10	2022	15748	3	354	20221048716	BC21280312	1	3	09/10/2022 18:54:40	10/10/2022 00:40:00	Interna-Não programada-Meio ambiente-Vento	220	1	11891	5,76
6072	10	2022	15734	2	394	20221048718	KR21277176	1	3	09/10/2022 18:54:42	10/10/2022 15:25:00	Interna-Não programada-Meio ambiente-Vento	220	1	2555	20,50
6072	10	2022	14980	1	171	20221048722	SM11217901	1	3	10/10/2022 07:48:21	10/10/2022 20:14:00	Interna-Não programada-Meio ambiente-Vento	220	99	13742	1230,32
6072	10	2022	14877	2	165	20221048728	RN11102108	1	3	09/10/2022 18:53:17	09/10/2022 20:07:13	Interna-Não programada-Meio ambiente-Vento	220	125	7540	154,03
6072	10	2022	14934	1	167	20221048739	SX12390595LD	1	3	09/10/2022 18:55:50	10/10/2022 19:49:00	Interna-Não programada-Meio ambiente-Vento	13800	4	7235	99,54
6072	10	2022	14911	2	100	20221048741	FC10395389	1	3	09/10/2022 15:52:02	10/10/2022 15:34:49	Interna-Não programada-Meio ambiente-Vento	13800	259	15171	6141,68
6072	10	2022	14911	2	100	20221048741	FC10395389	1	3	10/10/2022 14:43:00	10/10/2022 15:34:49	Interna-Não programada-Meio ambiente-Vento	13800	8	15171	6,91
6072	10	2022	14907	2	58	20221048749	GN12045591	1	3	09/10/2022 18:54:54	09/10/2022 21:49:00	Interna-Não programada-Meio ambiente-Vento	13800	41	45872	118,97
6072	10	2022	14911	31	71	20221048753	GS12234131	1	3	09/10/2022 18:56:44	09/10/2022 20:45:00	Interna-Não programada-Meio ambiente-Vento	34500	9	15171	16,24
6072	10	2022	14862	5	5	20221048770	AN11003282	1	3	09/10/2022 18:57:27	09/10/2022 19:52:00	Interna-Não programada-Meio ambiente-Vento	220	141	24273	128,19
6072	10	2022	14885	9	61	20221048773	GN11162243	1	3	09/10/2022 18:40:32	09/10/2022 21:11:00	Interna-Não programada-Meio ambiente-Vento	220	158	35768	396,23
6072	10	2022	14930	1	374	20221048774	FA10400694	1	3	09/10/2022 18:56:48	10/10/2022 17:19:29	Interna-Não programada-Meio ambiente-Vento	13800	2	54841	44,76
6072	10	2022	14930	1	374	20221048774	FA10400694	1	3	09/10/2022 18:56:48	10/10/2022 15:09:38	Interna-Não programada-Meio ambiente-Vento	13800	2	54841	40,43
6072	10	2022	14930	1	374	20221048774	FA10400694	1	3	09/10/2022 18:56:48	10/10/2022 14:56:48	Interna-Não programada-Meio ambiente-Vento	13800	5	54841	100,00
6072	10	2022	14930	1	374	20221048774	FA10400694	1	3	09/10/2022 18:56:48	10/10/2022 13:36:45	Interna-Não programada-Meio ambiente-Vento	13800	10	54841	186,66
6072	10	2022	15746	1	563	20221048777	NA11061590	1	3	09/10/2022 18:18:11	09/10/2022 23:48:00	Interna-Não programada-Meio ambiente-Vento	220	39	10469	214,38
6072	10	2022	14918	31	1	20221048783	20781996	1	3	09/10/2022 18:58:46	10/10/2022 03:39:00	Interna-Não programada-Meio ambiente-Descarga Atmosférica	34500	17	33935	147,40
6072	10	2022	14898	1	125	20221048785	IY12056541	1	3	09/10/2022 18:30:29	10/10/2022 15:32:00	Interna-Não programada-Meio ambiente-Descarga Atmosférica	13800	6	12796	126,15
6072	10	2022	14923	30	87	20221048787	IS11316447	1	3	09/10/2022 18:59:19	09/10/2022 21:52:00	Interna-Não programada-Meio ambiente-Descarga Atmosférica	220	17	33539	48,93
6072	10	2022	14923	31	85	20221048797	IS12015690	1	3	09/10/2022 12:27:47	10/10/2022 10:58:00	Interna-Não programada-Meio ambiente-Vento	34500	2	33539	45,01
6072	10	2022	14941	31	329	20221048807	3290414	1	3	09/10/2022 18:52:56	10/10/2022 09:29:18	Interna-Não programada-Meio ambiente-Descarga Atmosférica	34500	10	7583	146,06
6072	10	2022	14941	31	329	20221048807	3290414	1	3	09/10/2022 18:52:56	09/10/2022 18:58:26	Interna-Não programada-Meio ambiente-Descarga Atmosférica	34500	13	7583	1,19
6072	10	2022	14941	31	329	20221048807	3290414	1	3	09/10/2022 18:52:56	11/10/2022 00:31:07	Interna-Não programada-Meio ambiente-Descarga Atmosférica	34500	115	7583	3408,18
6072	10	2022	14941	31	329	20221048807	3290414	1	3	09/10/2022 18:52:56	10/10/2022 19:27:38	Interna-Não programada-Meio ambiente-Descarga Atmosférica	34500	124	7583	3047,71
6072	10	2022	14941	31	329	20221048807	3290414	1	3	09/10/2022 18:52:56	09/10/2022 23:42:20	Interna-Não programada-Meio ambiente-Descarga Atmosférica	34500	327	7583	1577,23
6072	10	2022	14941	31	329	20221048807	3290414	1	3	09/10/2022 18:52:56	09/10/2022 19:06:10	Interna-Não programada-Meio ambiente-Descarga Atmosférica	34500	948	7583	209,09
6072	10	2022	14941	2	92	20221048807	3290414	1	3	09/10/2022 18:52:56	09/10/2022 18:58:26	Interna-Não programada-Meio ambiente-Descarga Atmosférica	34500	1440	7583	132,00
6072	10	2022	14941	31	329	20221048807	3290414	1	3	09/10/2022 18:52:56	09/10/2022 22:04:18	Interna-Não programada-Meio ambiente-Descarga Atmosférica	34500	1571	7583	5010,62
6072	10	2022	14941	1	92	20221048807	3290414	1	3	09/10						

6072	10	2022	14941	1	92	20221048807	3290414	1	3	10/10/2022 18:59:35	10/10/2022 20:16:26	Interna-Não programada-Meio ambiente-Descarga Atmosférica	34500	2382	7583	3050,94
6072	10	2022	14941	31	329	20221048807	3290414	1	3	10/10/2022 19:14:00	10/10/2022 19:27:38	Interna-Não programada-Meio ambiente-Descarga Atmosférica	34500	1380	7583	313,57
6072	10	2022	16491	1	164	20221048808	SC11102492	1	3	09/10/2022 18:53:26	09/10/2022 21:27:00	Interna-Não programada-Meio ambiente-Vento	220	99	17888	253,39
6072	10	2022	14858	5	373	20221048813	SN11097546	1	3	09/10/2022 19:01:56	09/10/2022 20:21:00	Interna-Não programada-Meio ambiente-Vento	220	48	67617	63,25
6072	10	2022	14962	32	151	20221048816	ED21160342	1	3	09/10/2022 16:34:29	10/10/2022 01:31:00	Interna-Não programada-Meio ambiente-Descarga Atmosférica	220	1	15316	8,94
6072	10	2022	15740	6	420	20221048820	10008878488	1	3	09/10/2022 19:02:28	10/10/2022 01:22:00	Interna-Não programada-Meio ambiente-Vento	220	1	51937	6,33
6072	10	2022	14921	1	169	20221048821	RV12306539	1	3	09/10/2022 19:02:45	09/10/2022 21:12:00	Interna-Não programada-Meio ambiente-Vento	13800	4	12046	8,62
6072	10	2022	14942	11	233	20221048823	GN11313040	1	3	09/10/2022 15:42:32	09/10/2022 20:23:00	Interna-Não programada-Meio ambiente-Vento	220	86	54281	402,00
6072	10	2022	14978	32	216	20221048824	JL12348100LD	1	3	09/10/2022 19:03:09	10/10/2022 22:31:00	Interna-Não programada-Meio ambiente-Descarga Atmosférica	34500	1	9008	27,46
6072	10	2022	14916	1	343	20221048828	TE11262332	1	3	09/10/2022 19:03:13	09/10/2022 23:04:00	Interna-Não programada-Meio ambiente-Vento	220	40	19436	160,52
6072	10	2022	14953	1	19	20221048833	JD12308479	1	3	09/10/2022 19:03:40	10/10/2022 08:04:00	Interna-Não programada-Meio ambiente-Vento	13800	84	20994	1092,47
6072	10	2022	15746	1	396	20221048835	NA18407831TS	1	3	09/10/2022 18:43:18	10/10/2022 22:30:00	Interna-Não programada-Meio ambiente-Vento	13800	21	10469	583,34
6072	10	2022	14898	1	50	20221048836	EA18434662TS	1	3	09/10/2022 18:21:26	11/10/2022 09:42:00	Interna-Não programada-Meio ambiente-Descarga Atmosférica	13800	63	12796	2478,59
6072	10	2022	16477	2	75	20221048843	GC12053748	1	3	09/10/2022 19:04:40	09/10/2022 21:52:00	Interna-Não programada-Meio ambiente-Vento	13800	8	7459	22,31
6072	10	2022	14930	2	374	20221048850	FA11053613	1	3	09/10/2022 18:39:23	09/10/2022 21:51:00	Interna-Não programada-Meio ambiente-Vento	220	294	54841	938,92
6072	10	2022	14869	1	14	20221048856	10003806870	1	3	09/10/2022 19:05:31	10/10/2022 09:46:00	Interna-Não programada-Meio ambiente-Vento	220	1	4849	14,67
6072	10	2022	14945	31	337	20221048858	MZ12300455	1	3	09/10/2022 19:05:54	10/10/2022 09:14:00	Interna-Não programada-Meio ambiente-Vento	34500	2	10061	28,27
6072	10	2022	14911	1	71	20221048859	GS12336536	1	3	09/10/2022 19:05:57	10/10/2022 09:47:00	Interna-Não programada-Meio ambiente-Vento	13800	10	15171	146,84
6072	10	2022	15740	6	420	20221048870	200667774	1	3	09/10/2022 19:05:23	09/10/2022 19:57:00	Interna-Não programada-Meio ambiente-Vento	220	1	51937	0,86
6072	10	2022	14865	1	9	20221048872	910012489	1	3	09/10/2022 19:08:44	10/10/2022 00:06:00	Interna-Não programada-Meio ambiente-Vento	220	1	17992	4,95
6072	10	2022	14988	1	313	20221048882	VI21166354	1	3	09/10/2022 19:10:08	10/10/2022 01:57:00	Interna-Não programada-Meio ambiente-Vento	220	1	4329	6,78
6072	10	2022	14893	31	243	20221048885	DJ12135998	1	3	09/10/2022 19:11:03	10/10/2022 13:00:00	Interna-Não programada-Meio ambiente-Descarga Atmosférica	34500	6	5298	106,89
6072	10	2022	15741	11	420	20221048888	200502232	1	3	09/10/2022 19:11:16	10/10/2022 00:18:00	Interna-Não programada-Meio ambiente-Vento	220	1	86843	5,11
6072	10	2022	14944	4	124	20221048890	MR21284232	1	3	09/10/2022 19:11:31	10/10/2022 01:38:36	Interna-Não programada-Meio ambiente-Vento	220	1	24361	6,45
6072	10	2022	14872	14	60	20221048891	16452896	1	3	09/10/2022 19:11:40	09/10/2022 21:04:00	Interna-Não programada-Meio ambiente-Vento	220	1	40102	1,87
6072	10	2022	16487	2	63	20221048895	16743702	1	3	09/10/2022 19:12:04	09/10/2022 21:36:00	Interna-Não programada-Meio ambiente-Vento	220	1	43231	2,40
6072	10	2022	16487	10	63	20221048904	12868504	1	3	09/10/2022 19:13:28	09/10/2022 23:01:00	Interna-Não programada-Meio ambiente-Vento	220	1	43231	3,79
6072	10	2022	15739	12	62	20221048906	GN12211337	1	3	09/10/2022 19:12:03	09/10/2022 23:27:00	Interna-Não programada-Meio ambiente-Vento	13800	385	46815	1635,93
6072	10	2022	14939	1	352	20221048912	MU12192418	1	3	09/10/2022 19:15:14	11/10/2022 05:15:00	Interna-Não programada-Meio ambiente-Descarga Atmosférica	13800	2	13923	67,99
6072	10	2022	14980	31	171	20221048916	SM11332489	1	3	09/10/2022 19:16:44	11/10/2022 02:10:00	Interna-Não programada-Meio ambiente-Vento	220	1	13742	30,89
6072	10	2022	14916	33	76	20221048918	MA10401426	1	3	09/10/2022 16:24:19	09/10/2022 22:05:30	Interna-Não programada-Meio ambiente-Vento	34500	344	19436	1956,12
6072	10	2022	14916	33	76	20221048918	MA10401426	1	3	09/10/2022 16:24:19	09/10/2022 23:24:23	Interna-Não programada-Meio ambiente-Vento	34500	370	19436	2590,41
6072	10	2022	14902	4	49	20221048926	FR12392352	1	3	09/10/2022 18:50:18	10/10/2022 06:45:09	Interna-Não programada-Meio ambiente-Vento	13800	65	5399	774,42
6072	10	2022	15740	1	420	20221048929	10002828896	1	3	09/10/2022 19:20:42	09/10/2022 22:18:00	Interna-Não programada-Meio ambiente-Vento	220	1	51937	2,96
6072	10	2022	14862	2	2	20221048930	AA21295548	1	3	09/10/2022 19:21:04	10/10/2022 03:17:00	Interna-Não programada-Meio ambiente-Vento	220	1	24273	7,93
6072	10	2022	14870	5	60	20221048936	GN11001023	1	3	09/10/2022 19:18:10	09/10/2022 21:00:00	Interna-Não programada-Meio ambiente-Vento	220	159	39631	269,86
6072	10	2022	14963	33	152	20221048947	TB21156618	1	3	09/10/2022 19:24:26	10/10/2022 20:09:00	Interna-Não programada-Meio ambiente-Vento	220	1	27731	24,74
6072	10	2022	14964	3	156	20221048948	QI21143162	1	3	09/10/2022 18:37:09	09/10/2022 21:27:00	Interna-Não programada-Meio ambiente-Vento	220	1	27742	2,83
6072	10	2022	15740	4	420	20221048949	10000015529	1	3	09/10/2022 19:25:08	09/10/2022 21:25:00	Interna-Não programada-Meio ambiente-Vento	220	1	51937	2,00
6072	10	2022	14978	33	216	20221048961	NQ21366191	1	3	09/10/2022 19:27:41	10/10/2022 04:36:00	Interna-Não programada-Meio ambiente-Vento	220	1	9008	9,14
6072	10	2022	14863	16	5	20221048968	20281237	1	3	09/10/2022 19:32:56	10/10/2022 00:40:00	Interna-Não programada-Meio ambiente-Vento	220	1	87499	5,18
6072	10	2022	14894	2	40	20221048969	10018816086	1	3	09/10/2022 19:29:00	09/10/2022 23:27:00	Interna-Não programada-Meio ambiente-Vento	220	1	18476	3,97
6072	10	2022	16492	1	3	20221048970	10012834902	1	3	09/10/2022 19:29:01	10/10/2022 00:00:00	Interna-Não programada-Meio ambiente-Vento	220	1	4928	4,52
6072	10	2022	15750	1	45	20221048974	CX12290228	1	3	09/10/2022 18:29:54	10/10/2022 03:24:00	Interna-Não programada-Meio ambiente-Vento	13800	21	6420	186,94
6072	10	2022	16475	2	453	20221048975	LG11102034	1	3	09/10/2022 19:21:38	09/10/2022 22:00:00	Interna-Não programada-Meio ambiente-Vento	220	132	50648	348,41
6072	10	2022	16493	31	3	20221048978	LB12353211	1	3	09/10/2022 19:29:53	10/10/2022 11:32:02	Interna-Não programada-Meio ambiente-Árvore ou Vegetação	34500	2	16706	32,07
6072	10	2022	14945	1	185	20221048982	AZ11220164	1	3	09/10/2022 19:06:54	10/10/2022 14:53:00	Interna-Não programada-Meio ambiente-Vento	220	93	10061	1838,46
6072	10	2022	16485	2	576	20221048984	PU11000023	1	3	09/10/2022 18:58:39	09/10/2022 21:01:00	Interna-Não programada-Meio ambiente-Árvore ou Vegetação	220	118	5223	240,62
6072	10	2022	14925	3	88	20221048986	IB11244688	1	3	09/10/2022 19:30:36	10/10/2022 00:48:19	Interna-Não programada-Meio ambiente-Árvore ou Vegetação	220	124	18940	656,61
6072	10	2022	14943	3	197	20221048993	IH11205592	1	3	09/10/2022 19:31:10	10/10/2022 04:03:00	Interna-Não programada-Meio ambiente-Vento	220	3	14310	25,59
6072	10	2022	14928	1	195	20221048995	IW12281203	1	3	09/10/2022 19:31:21	09/10/2022 21:50:00	Interna-Não programada-Meio ambiente-Vento	13800	8	12086	18,49
6072	10	2022	14981	6	498	20221048996	SW12418000	1	3	09/10/2022 19:31:22	09/10/2022 20:35:26	Interna-Não programada-Meio ambiente-Vento	13800	86	56045	91,83
6072	10	2022	14918	1	472	20221049002	-	1	3	09/10/2022 18:49:05	10/10/2022 08:54:13	Interna-Não programada-Meio ambiente-Vento	13800	1	33935	14,09
6072	10	2022	14918	1	472	20221049002	-	1	3	10/10/2022 08:48:17	10/10/2022 08:54:13	Interna-Não programada-Meio ambiente-Vento	13800	498	33935	49,25
6072	10	2022	14947	1	132	20221049005	160037360	1	3	09/10/2022 19:31:58	09/10/2022 21:36:00	Interna-Não programada-Meio ambiente-Vento	220	1	13835	2,07
6072	10	2022	15741	10	420	20221049009	10008182181	1	3	09/10/2022 19:32:10	09/10/2022 23:56:00	Interna-Não programada-Meio ambiente-Vento	220	1	86843	4,40
6072	10	2022	14980	31	171	20221049013	SM12387221	1	3	09/10/2022 19:32:45	10/10/2022 11:21:00	Interna-Não programada-Meio ambiente-Vento	34500	7	13742	110,63
6072	10	2022	16485	31	576	20221049016	PU12273594	1	3	09/10/2022 14:47:56	10/10/2022 10:33:00	Interna-Não programada-Meio ambiente-Descarga Atmosférica	34500	8	5223	158,01
6072	10	2022	16491	1	342	20221049023	MD11376437	1	3	09/10/2022 19:33:37	09/10/2022 21:00:00	Interna-Não programada-Meio ambiente-Descarga Atmosférica	220	9	17888	12,96
6072	10	2022	14944	4	124	20221049024	MR10406884	1	3	09/10/2022 19:21:46	10/10/2022 13:36:28	Interna-Não programada-Meio ambiente-Vento	13800	12	24361	218,94
6072	10	2022	14944	4	124	20221049024	MR10406884	1	3	09/10/2022 19:21:46	10/10/2022 13:36:53	Interna-Não programada-Meio ambiente-Vento	13800	31	24361	565,81
6072	10	2022	14944	4	124	20221049024	MR10406884	1	3	09/10/2022 19:21:46	10/10/2022 08:42:39	Interna-Não programada-Meio ambiente-Vento	13800	31	24361	413,

6072	10	2022	16481	2	574	20221049042	ZN21215081	1	3	09/10/2022 19:35:40	09/10/2022 22:37:00	Interna-Não programada-Meio ambiente-Descarga Atmosférica	220	1	5677	3,02
6072	10	2022	14928	2	91	20221049044	100028706	1	3	09/10/2022 19:35:50	09/10/2022 21:53:00	Interna-Não programada-Meio ambiente-Vento	220	1	12086	2,29
6072	10	2022	14981	6	498	20221049045	SW11418015	1	3	09/10/2022 19:12:18	09/10/2022 20:57:00	Interna-Não programada-Meio ambiente-Vento	220	32	56045	55,84
6072	10	2022	14863	4	5	20221049079	AN12000426	1	3	09/10/2022 16:11:14	09/10/2022 22:13:00	Interna-Não programada-Meio ambiente-Vento	13800	3	87499	18,09
6072	10	2022	14988	2	41	20221049085	505114	1	3	09/10/2022 19:22:18	09/10/2022 19:28:05	Interna-Não programada-Meio ambiente-Vento	13800	2	4329	0,19
6072	10	2022	14898	31	50	20221049085	505114	1	3	09/10/2022 19:22:18	09/10/2022 22:13:00	Interna-Não programada-Meio ambiente-Vento	13800	9	12796	25,60
6072	10	2022	14898	31	50	20221049085	505114	1	3	09/10/2022 19:22:18	09/10/2022 19:28:05	Interna-Não programada-Meio ambiente-Vento	13800	19	12796	1,83
6072	10	2022	14962	2	41	20221049085	505114	1	3	09/10/2022 19:22:18	09/10/2022 19:28:05	Interna-Não programada-Meio ambiente-Vento	13800	264	15316	25,45
6072	10	2022	14898	1	125	20221049085	505114	1	3	09/10/2022 19:22:18	09/10/2022 22:17:44	Interna-Não programada-Meio ambiente-Vento	13800	459	12796	1342,07
6072	10	2022	14898	32	50	20221049085	505114	1	3	09/10/2022 19:22:18	09/10/2022 22:13:00	Interna-Não programada-Meio ambiente-Vento	13800	480	12796	1365,60
6072	10	2022	14898	2	125	20221049085	505114	1	3	09/10/2022 19:22:18	09/10/2022 22:13:00	Interna-Não programada-Meio ambiente-Vento	13800	1034	12796	2941,73
6072	10	2022	14962	1	41	20221049085	505114	1	3	09/10/2022 19:22:18	09/10/2022 19:28:05	Interna-Não programada-Meio ambiente-Vento	13800	1986	15316	191,43
6072	10	2022	14898	2	50	20221049085	505114	1	3	09/10/2022 19:22:18	09/10/2022 22:13:00	Interna-Não programada-Meio ambiente-Vento	13800	2033	12796	5783,88
6072	10	2022	14898	1	50	20221049085	505114	1	3	09/10/2022 19:22:18	09/10/2022 22:13:00	Interna-Não programada-Meio ambiente-Vento	13800	3157	12796	8981,66
6072	10	2022	14898	1	125	20221049085	505114	1	3	09/10/2022 19:22:18	09/10/2022 22:13:00	Interna-Não programada-Meio ambiente-Vento	13800	4873	12796	13863,68
6072	10	2022	14873	2	456	20221049088	NQ12348701	1	3	09/10/2022 19:42:07	10/10/2022 01:35:00	Interna-Não programada-Meio ambiente-Vento	13800	17	6396	99,98
6072	10	2022	14940	3	459	20221049091	DH11149720	1	3	09/10/2022 19:42:38	10/10/2022 02:31:00	Interna-Não programada-Meio ambiente-Vento	220	73	110957	496,85
6072	10	2022	15740	6	420	20221049094	10002113056	1	3	09/10/2022 19:43:34	10/10/2022 04:20:00	Interna-Não programada-Meio ambiente-Vento	220	1	51937	8,61
6072	10	2022	14934	1	167	20221049096	SX21365098	1	3	09/10/2022 19:43:45	10/10/2022 14:13:19	Interna-Não programada-Meio ambiente-Vento	220	2	7235	36,99
6072	10	2022	15745	6	103	20221049098	JT12058647	1	3	09/10/2022 19:21:49	09/10/2022 23:30:00	Interna-Não programada-Meio ambiente-Vento	13800	127	21048	525,32
6072	10	2022	15744	4	103	20221049100	JT18191724T5	1	3	09/10/2022 18:28:45	09/10/2022 22:43:00	Interna-Não programada-Meio ambiente-Vento	13800	135	24679	572,06
6072	10	2022	14921	2	169	20221049101	SH12214104	1	3	09/10/2022 19:45:44	09/10/2022 21:55:55	Interna-Não programada-Meio ambiente-Vento	13800	29	12046	62,92
6072	10	2022	14904	32	283	20221049113	2650008319	1	3	09/10/2022 18:32:27	10/10/2022 04:01:03	Interna-Não programada-Meio ambiente-Vento	220	1	11750	9,48
6072	10	2022	14856	7	240	20221049114	10614746	1	3	09/10/2022 19:50:04	10/10/2022 00:52:00	Interna-Não programada-Meio ambiente-Vento	220	1	18759	5,03
6072	10	2022	14925	2	88	20221049115	IB12274553	1	3	09/10/2022 19:50:05	10/10/2022 08:11:00	Interna-Não programada-Meio ambiente-Descarga Atmosférica	13800	32	18940	395,16
6072	10	2022	15741	11	420	20221049116	10034967387	1	3	09/10/2022 19:50:32	09/10/2022 22:26:00	Interna-Não programada-Meio ambiente-Vento	220	1	86843	2,59
6072	10	2022	16482	4	577	20221049119	400016199	1	3	09/10/2022 19:51:18	10/10/2022 10:26:00	Interna-Não programada-Meio ambiente-Vento	220	1	16960	14,58
6072	10	2022	14864	6	344	20221049124	AP11180186	1	3	09/10/2022 19:15:16	09/10/2022 21:58:10	Interna-Não programada-Meio ambiente-Descarga Atmosférica	220	53	31664	143,89
6072	10	2022	14864	6	344	20221049124	AP11180186	1	3	09/10/2022 21:55:51	09/10/2022 21:58:52	Interna-Não programada-Meio ambiente-Descarga Atmosférica	220	583	31664	29,31
6072	10	2022	14980	31	171	20221049127	SM21099581	1	3	09/10/2022 19:55:04	10/10/2022 00:31:00	Interna-Não programada-Meio ambiente-Vento	220	4	13742	18,40
6072	10	2022	14904	32	283	20221049131	TE12281553	1	3	09/10/2022 19:56:34	10/10/2022 06:48:00	Interna-Não programada-Meio ambiente-Descarga Atmosférica	34500	148	11750	1606,87
6072	10	2022	14941	32	329	20221049134	3290424	1	3	09/10/2022 19:51:43	11/10/2022 04:00:00	Interna-Não programada-Meio ambiente-Vento	34500	1	7583	32,14
6072	10	2022	14941	32	329	20221049134	3290424	1	3	09/10/2022 19:51:43	10/10/2022 07:37:46	Interna-Não programada-Meio ambiente-Vento	34500	11	7583	129,44
6072	10	2022	14941	2	475	20221049134	3290424	1	3	09/10/2022 19:51:43	10/10/2022 12:11:01	Interna-Não programada-Meio ambiente-Vento	34500	100	7583	1632,17
6072	10	2022	14941	1	475	20221049134	3290424	1	3	09/10/2022 19:51:43	09/10/2022 19:56:37	Interna-Não programada-Meio ambiente-Vento	34500	222	7583	18,13
6072	10	2022	14941	1	475	20221049134	3290424	1	3	09/10/2022 19:51:43	10/10/2022 12:11:01	Interna-Não programada-Meio ambiente-Vento	34500	247	7583	4031,45
6072	10	2022	14941	2	475	20221049134	3290424	1	3	11/10/2022 03:49:51	11/10/2022 04:01:42	Interna-Não programada-Meio ambiente-Vento	34500	101	7583	19,95
6072	10	2022	14941	1	475	20221049134	3290424	1	3	11/10/2022 03:49:51	11/10/2022 04:01:48	Interna-Não programada-Meio ambiente-Vento	34500	247	7583	49,19
6072	10	2022	15740	1	420	20221049139	200224311	1	3	09/10/2022 19:58:12	10/10/2022 01:53:00	Interna-Não programada-Meio ambiente-Vento	220	1	51937	5,91
6072	10	2022	14962	2	358	20221049140	530002218	1	3	09/10/2022 19:58:16	10/10/2022 08:01:00	Interna-Não programada-Meio ambiente-Vento	220	1	15316	12,05
6072	10	2022	14925	3	88	20221049145	IB11190389	1	3	09/10/2022 19:37:47	09/10/2022 23:09:00	Interna-Não programada-Meio ambiente-Descarga Atmosférica	220	150	18940	528,04
6072	10	2022	14973	2	163	20221049155	RB12114263RE	1	3	09/10/2022 20:00:04	10/10/2022 11:40:00	Interna-Não programada-Meio ambiente-Descarga Atmosférica	13800	12	12138	187,99
6072	10	2022	14956	5	581	20221049157	MY12377356	1	3	09/10/2022 18:55:14	09/10/2022 21:28:00	Interna-Não programada-Meio ambiente-Vento	13800	116	33108	295,35
6072	10	2022	14928	2	91	20221049158	IW12267463	1	3	09/10/2022 20:00:23	09/10/2022 22:49:00	Interna-Não programada-Meio ambiente-Vento	13800	5	12086	14,05
6072	10	2022	15750	1	45	20221049162	-	1	45	09/10/2022 18:54:56	10/10/2022 18:28:36	Interna-Não programada-Meio ambiente-Vento	13800	175	6420	4123,19
6072	10	2022	15750	1	45	20221049162	-	1	45	10/10/2022 12:28:36	10/10/2022 18:28:36	Interna-Não programada-Meio ambiente-Vento	13800	27	6420	162,00
6072	10	2022	14973	2	163	20221049163	780061196	1	3	09/10/2022 20:00:53	09/10/2022 22:08:00	Interna-Não programada-Meio ambiente-Vento	220	1	12138	2,12
6072	10	2022	14973	33	133	20221049165	CX21335784	1	3	09/10/2022 20:01:12	10/10/2022 22:57:00	Interna-Não programada-Meio ambiente-Descarga Atmosférica	220	1	12138	26,93
6072	10	2022	15746	32	563	20221049168	NA21190730	1	3	09/10/2022 20:01:43	11/10/2022 11:21:00	Interna-Não programada-Meio ambiente-Vento	220	1	10469	39,32
6072	10	2022	14956	1	581	20221049170	10013397883	1	3	09/10/2022 20:01:52	10/10/2022 04:25:00	Interna-Não programada-Meio ambiente-Vento	220	1	33108	8,39
6072	10	2022	14879	2	27	20221049172	CA21134892	1	3	09/10/2022 20:01:58	10/10/2022 00:54:00	Interna-Não programada-Meio ambiente-Descarga Atmosférica	220	1	29141	4,87
6072	10	2022	14953	1	314	20221049173	PP12314793	1	3	09/10/2022 16:06:40	10/10/2022 14:50:00	Interna-Não programada-Meio ambiente-Vento	13800	44	20994	999,78
6072	10	2022	14929	1	353	20221049174	HE12220503	1	3	09/10/2022 20:02:47	10/10/2022 11:47:47	Interna-Não programada-Meio ambiente-Vento	13800	17	19397	267,75
6072	10	2022	16491	2	335	20221049177	BS21166205	1	3	09/10/2022 20:03:12	10/10/2022 08:27:00	Interna-Não programada-Meio ambiente-Vento	220	2	17888	24,79
6072	10	2022	14938	32	105	20221049185	RN12080831	1	3	09/10/2022 20:05:24	10/10/2022 05:07:00	Interna-Não programada-Meio ambiente-Vento	34500	17	13895	153,45
6072	10	2022	14987	2	236	20221049200	VN12235614	1	3	09/10/2022 20:06:57	09/10/2022 22:31:00	Interna-Não programada-Meio ambiente-Vento	13800	7	17906	16,81
6072	10	2022	14968	1	113	20221049202	1040040436	1	3	09/10/2022 20:07:12	10/10/2022 00:22:00	Interna-Não programada-Meio ambiente-Vento	220	1	10541	4,25
6072	10	2022	14949	33	136	20221049210	TA12271828	1	3	09/10/2022 20:08:08	10/10/2022 22:39:15	Interna-Não programada-Meio ambiente-Descarga Atmosférica	34500	1	1880	26,52
6072	10	2022	14949	33	136	20221049210	TA12271828	1	3	09/10/2022 20:08:08	10/10/2022 21:09:28	Interna-Não programada-Meio ambiente-Descarga Atmosférica	34500	3	1880	75,07
6072	10	2022	14949	33	136	20221049210	TA12271828	1	3	09/10/2022 20:08:08	10/10/2022 13:32:32	Interna-Não programada-Meio ambiente-Descarga Atmosférica	34500	10	1880	174,07
6072	10	2022	16491	31	202	20221049212	SL12167244	1	3	09/10/2022 20:00:33	10/10/2022 13:47:00	Interna-Não programada-Meio ambiente-Descarga Atmosférica	34500	2	17888	35,55
6072	10	2022	14958	3	146	20221049213	PJ11041916	1	3	09/10/2022 20:08:58	10/10/2022 05:17:00	Interna-Não programada-Meio ambiente-Vento	220	110		

6072	10	2022	16479	4	386	20221049255	10006205796	1	3	09/10/2022 20:17:57	10/10/2022 12:10:00	Interna-Não programada-Meio ambiente-Vento	220	1	55357	15,87
6072	10	2022	15748	33	584	20221049256	IP21373657	1	3	09/10/2022 20:17:58	10/10/2022 08:16:00	Interna-Não programada-Meio ambiente-Vento	220	1	11891	11,97
6072	10	2022	14958	3	146	20221049257	PJ12129673	1	3	09/10/2022 18:37:05	09/10/2022 20:48:00	Interna-Não programada-Meio ambiente-Vento	13800	125	11738	272,74
6072	10	2022	14877	1	387	20221049259	JR10410816	1	3	09/10/2022 20:18:37	10/10/2022 10:32:00	Interna-Não programada-Meio ambiente-Vento	13800	1	7540	14,22
6072	10	2022	14877	1	387	20221049259	JR10410816	1	3	09/10/2022 20:18:37	10/10/2022 10:48:09	Interna-Não programada-Meio ambiente-Vento	13800	20	7540	289,84
6072	10	2022	15748	33	584	20221049271	IP12252405	1	3	09/10/2022 20:24:00	10/10/2022 09:01:00	Interna-Não programada-Meio ambiente-Descarga Atmosférica	34500	2	11891	25,23
6072	10	2022	14929	2	93	20221049277	IK12300385	1	3	09/10/2022 20:25:34	10/10/2022 10:59:00	Interna-Não programada-Meio ambiente-Descarga Atmosférica	13800	8	19397	116,46
6072	10	2022	14942	6	233	20221049278	16095868	1	3	09/10/2022 20:25:43	10/10/2022 00:54:00	Interna-Não programada-Meio ambiente-Vento	220	1	54281	4,47
6072	10	2022	16491	1	164	20221049284	SC11259165	1	3	09/10/2022 18:56:08	09/10/2022 22:02:00	Interna-Não programada-Meio ambiente-Vento	220	47	17888	145,60
6072	10	2022	14907	5	58	20221049287	10493669	1	3	09/10/2022 20:30:14	09/10/2022 22:44:00	Interna-Não programada-Meio ambiente-Vento	220	1	45872	2,23
6072	10	2022	14988	1	181	20221049288	VI12263801	1	3	09/10/2022 19:30:05	10/10/2022 11:01:00	Interna-Não programada-Meio ambiente-Descarga Atmosférica	13800	305	4329	4732,16
6072	10	2022	14923	2	85	20221049290	730068419	1	3	09/10/2022 20:31:33	10/10/2022 02:10:00	Interna-Não programada-Meio ambiente-Vento	220	1	33539	5,64
6072	10	2022	14909	13	58	20221049291	GN12096083	1	3	09/10/2022 20:24:46	09/10/2022 21:21:00	Interna-Não programada-Meio ambiente-Vento	13800	491	39630	460,18
6072	10	2022	14930	35	374	20221049294	FA21120042	1	3	09/10/2022 20:33:14	10/10/2022 02:34:00	Interna-Não programada-Meio ambiente-Vento	220	2	54841	12,03
6072	10	2022	15738	3	62	20221049299	GN11001459	1	3	09/10/2022 20:28:42	09/10/2022 22:01:00	Interna-Não programada-Meio ambiente-Árvore ou Vegetação	220	98	39887	150,76
6072	10	2022	14953	2	19	20221049300	PL12143287	1	3	09/10/2022 20:35:23	10/10/2022 03:09:00	Interna-Não programada-Meio ambiente-Vento	13800	40	20994	262,41
6072	10	2022	14867	2	11	20221049301	AG11000006	1	3	09/10/2022 20:24:25	09/10/2022 22:41:00	Interna-Não programada-Meio ambiente-Vento	220	70	8274	159,35
6072	10	2022	14973	33	133	20221049302	NM12194294RE	1	3	09/10/2022 20:36:19	09/10/2022 22:52:00	Interna-Não programada-Meio ambiente-Descarga Atmosférica	34500	177	12138	400,27
6072	10	2022	14918	31	123	20221049319	IA12211664	1	3	09/10/2022 19:38:07	09/10/2022 23:05:00	Interna-Não programada-Meio ambiente-Vento	34500	9	33935	31,03
6072	10	2022	14930	35	374	20221049320	FA21279040	1	3	09/10/2022 20:44:49	10/10/2022 03:38:00	Interna-Não programada-Meio ambiente-Vento	220	1	54841	6,89
6072	10	2022	15738	1	62	20221049321	10035014367	1	3	09/10/2022 20:45:22	09/10/2022 22:55:00	Interna-Não programada-Meio ambiente-Vento	220	1	39887	2,16
6072	10	2022	15748	1	354	20221049323	PR21083091	1	3	09/10/2022 20:45:30	10/10/2022 08:10:00	Interna-Não programada-Meio ambiente-Descarga Atmosférica	220	1	11891	11,41
6072	10	2022	14939	31	47	20221049324	ET12088710	1	3	09/10/2022 20:46:07	10/10/2022 11:14:01	Interna-Não programada-Meio ambiente-Vento	34500	3	13923	43,39
6072	10	2022	14946	1	312	20221049327	OV21247669	1	3	09/10/2022 20:46:55	09/10/2022 22:10:00	Interna-Não programada-Meio ambiente-Vento	220	2	10896	2,77
6072	10	2022	14904	32	283	20221049328	CJ11202258	1	3	09/10/2022 18:31:27	10/10/2022 02:12:44	Interna-Não programada-Meio ambiente-Vento	220	127	11750	976,38
6072	10	2022	14921	1	169	20221049329	RV12303875	1	3	09/10/2022 20:47:28	09/10/2022 22:09:00	Interna-Não programada-Meio ambiente-Vento	13800	45	12046	61,15
6072	10	2022	14929	4	93	20221049335	IK12298425	1	3	09/10/2022 20:25:10	09/10/2022 23:01:00	Interna-Não programada-Meio ambiente-Vento	13800	17	19397	44,15
6072	10	2022	14887	32	225	20221049344	CM21292300	1	3	09/10/2022 20:51:49	10/10/2022 04:13:52	Interna-Não programada-Meio ambiente-Vento	220	1	3653	7,37
6072	10	2022	14887	32	225	20221049344	CM21292300	1	3	10/10/2022 02:06:16	10/10/2022 03:47:23	Interna-Não programada-Meio ambiente-Vento	220	1	3653	1,69
6072	10	2022	14944	3	124	20221049345	MR12000160	1	3	09/10/2022 20:54:29	10/10/2022 04:57:00	Interna-Não programada-Meio ambiente-Vento	13800	22	24361	176,92
6072	10	2022	14963	31	47	20221049347	FO21145115	1	3	09/10/2022 20:54:50	10/10/2022 09:21:00	Interna-Não programada-Meio ambiente-Vento	220	2	27731	24,87
6072	10	2022	15741	10	420	20221049348	200418993	1	3	09/10/2022 20:54:52	10/10/2022 01:09:00	Interna-Não programada-Meio ambiente-Vento	220	1	86843	4,24
6072	10	2022	14929	2	93	20221049349	IK11220251	1	3	09/10/2022 20:07:14	09/10/2022 23:01:00	Interna-Não programada-Meio ambiente-Vento	220	71	19397	205,62
6072	10	2022	15746	1	563	20221049352	NA11091076	1	3	09/10/2022 19:29:08	10/10/2022 01:29:00	Interna-Não programada-Meio ambiente-Vento	220	41	10469	245,91
6072	10	2022	14912	30	73	20221049353	730404	1	3	09/10/2022 20:44:12	09/10/2022 20:48:21	Interna-Não programada-Meio ambiente-Vento	34500	9	6827	0,62
6072	10	2022	14912	30	73	20221049353	730404	1	3	09/10/2022 20:44:12	10/10/2022 12:55:31	Interna-Não programada-Meio ambiente-Vento	34500	50	6827	809,43
6072	10	2022	14912	30	73	20221049353	730404	1	3	09/10/2022 20:44:12	10/10/2022 12:21:55	Interna-Não programada-Meio ambiente-Vento	34500	75	6827	1172,15
6072	10	2022	15740	6	420	20221049355	200492196	1	3	09/10/2022 18:21:12	10/10/2022 00:33:00	Interna-Não programada-Meio ambiente-Vento	220	1	51937	6,20
6072	10	2022	14981	9	498	20221049357	10021194287	1	3	09/10/2022 20:58:36	09/10/2022 21:51:00	Interna-Não programada-Meio ambiente-Vento	220	1	56045	0,87
6072	10	2022	14943	1	197	20221049363	IH11202586	1	3	09/10/2022 20:13:06	09/10/2022 22:01:58	Interna-Não programada-Meio ambiente-Descarga Atmosférica	220	14	14310	25,40
6072	10	2022	14962	32	151	20221049365	PK12047233	1	3	09/10/2022 21:01:25	09/10/2022 22:41:00	Interna-Não programada-Meio ambiente-Vento	34500	13	15316	21,58
6072	10	2022	14864	6	344	20221049367	10004018840	1	3	09/10/2022 21:02:37	10/10/2022 09:41:00	Interna-Não programada-Meio ambiente-Vento	220	1	31664	12,64
6072	10	2022	14942	4	233	20221049368	GR11343087	1	3	09/10/2022 21:03:12	10/10/2022 01:19:47	Interna-Não programada-Meio ambiente-Vento	220	75	54281	320,73
6072	10	2022	14955	1	384	20221049371	IT12000361	1	3	09/10/2022 21:03:57	10/10/2022 11:00:00	Interna-Não programada-Meio ambiente-Descarga Atmosférica	13800	13	5745	181,14
6072	10	2022	14923	1	121	20221049372	JR12040145RE	1	3	09/10/2022 21:03:35	10/10/2022 02:35:00	Interna-Não programada-Meio ambiente-Vento	13800	50	33539	276,18
6072	10	2022	16487	2	63	20221049373	GN11350634	1	3	09/10/2022 21:04:14	09/10/2022 21:36:00	Interna-Não programada-Meio ambiente-Vento	220	15	43231	7,94
6072	10	2022	14942	5	233	20221049375	16386723	1	3	09/10/2022 21:05:14	09/10/2022 23:40:00	Interna-Não programada-Meio ambiente-Vento	220	1	54281	2,58
6072	10	2022	16489	4	32	20221049377	10023398696	1	3	09/10/2022 21:06:03	09/10/2022 23:08:00	Interna-Não programada-Meio ambiente-Vento	220	1	10681	2,03
6072	10	2022	14929	31	323	20221049384	IK21310829	1	3	09/10/2022 21:09:17	10/10/2022 09:49:00	Interna-Não programada-Meio ambiente-Descarga Atmosférica	220	1	19397	12,66
6072	10	2022	14918	33	123	20221049385	PS12128053LD	1	3	09/10/2022 21:09:52	10/10/2022 01:13:00	Interna-Não programada-Meio ambiente-Vento	34500	89	33935	360,65
6072	10	2022	14863	4	5	20221049392	10023729609	1	3	09/10/2022 21:12:53	09/10/2022 22:30:00	Interna-Não programada-Meio ambiente-Vento	220	1	87499	1,29
6072	10	2022	14979	3	202	20221049393	CO21054623	1	3	09/10/2022 21:12:58	10/10/2022 10:24:00	Interna-Não programada-Meio ambiente-Vento	220	2	17763	26,37
6072	10	2022	14913	1	73	20221049395	GT11000061	1	3	09/10/2022 22:03:32	09/10/2022 22:03:00	Interna-Não programada-Meio ambiente-Vento	220	108	16081	130,44
6072	10	2022	14957	2	145	20221049396	PG11348144	1	3	09/10/2022 21:15:42	09/10/2022 23:33:00	Interna-Não programada-Meio ambiente-Descarga Atmosférica	220	76	4552	173,91
6072	10	2022	14955	3	384	20221049399	10024364957	1	3	09/10/2022 21:16:28	10/10/2022 12:16:00	Interna-Não programada-Meio ambiente-Vento	220	1	5745	14,99
6072	10	2022	14907	1	58	20221049403	12302740	1	3	09/10/2022 21:19:45	10/10/2022 00:29:00	Interna-Não programada-Meio ambiente-Vento	220	1	45872	3,15
6072	10	2022	14957	1	145	20221049404	PG21036105	1	3	09/10/2022 21:19:45	09/10/2022 22:25:00	Interna-Não programada-Meio ambiente-Vento	220	1	4552	1,09
6072	10	2022	14938	1	105	20221049405	JR11009907	1	3	09/10/2022 20:56:36	09/10/2022 23:01:00	Interna-Não programada-Meio ambiente-Vento	220	99	13895	205,26
6072	10	2022	14865	1	307	20221049408	IB12381355	1	3	09/10/2022 21:21:53	10/10/2022 07:58:00	Interna-Não programada-Meio ambiente-Descarga Atmosférica	13800	18	17992	190,83
6072	10	2022	14863	3	5	20221049411	20450412	1	3	09/10/2022 21:23:59	10/10/2022 06:59:00	Interna-Não programada-Meio ambiente-Vento	220	1	87499	9,58
6072	10	2022	15744	4	103	20221049415	JT11264288	1	3	09/10/2022 20:34:37	09/10/2022 22:59:00	Interna-Não programada-Meio ambiente-Vento	220	70	24679	168,45
6072	10	2022	16489	4	32	20221049416	CN12213968	1	3	09/10/2022 21:25:42	10/10/2022 11:09:19	Interna-Não programada-Meio ambiente-Árvore ou Vegetação	13800	33	10681	452,99

6072	10	2022	15750	2	45	20221049448	CX11284416	1	3	09/10/2022 18:17:22	09/10/2022 22:37:00	Interna-Não programada-Meio ambiente-Vento	220	41	6420	177,42
6072	10	2022	16491	1	164	20221049453	10029085908	1	3	09/10/2022 21:35:04	10/10/2022 07:56:00	Interna-Não programada-Meio ambiente-Vento	220	1	17888	10,35
6072	10	2022	14924	31	88	20221049454	GS21243754	1	3	09/10/2022 21:35:13	10/10/2022 03:54:00	Interna-Não programada-Meio ambiente-Descarga Atmosférica	220	1	10198	6,31
6072	10	2022	14876	1	23	20221049455	BJ12000300	1	3	09/10/2022 18:50:07	10/10/2022 09:40:00	Interna-Não programada-Meio ambiente-Vento	13800	3	10294	44,49
6072	10	2022	14920	1	96	20221049458	IB21018267	1	3	09/10/2022 21:36:23	09/10/2022 23:27:00	Interna-Não programada-Meio ambiente-Vento	220	2	14781	3,69
6072	10	2022	14989	1	80	20221049464	30068370	1	3	09/10/2022 21:38:39	09/10/2022 22:53:00	Interna-Não programada-Meio ambiente-Vento	220	1	24280	1,24
6072	10	2022	16487	2	63	20221049466	GN11150420	1	3	09/10/2022 21:38:50	09/10/2022 23:03:00	Interna-Não programada-Meio ambiente-Vento	220	97	43231	136,07
6072	10	2022	16492	1	3	20221049469	10010420841	1	3	09/10/2022 21:40:12	10/10/2022 00:32:00	Interna-Não programada-Meio ambiente-Vento	220	1	4928	2,86
6072	10	2022	16489	31	32	20221049471	CN12214000LD	1	3	09/10/2022 21:34:34	10/10/2022 01:47:53	Interna-Não programada-Meio ambiente-Árvore ou Vegetação	34500	81	10681	341,98
6072	10	2022	16489	31	32	20221049471	CN12214000LD	1	3	09/10/2022 21:34:34	10/10/2022 03:09:47	Interna-Não programada-Meio ambiente-Árvore ou Vegetação	34500	120	10681	670,43
6072	10	2022	16489	31	32	20221049471	CN12214000LD	1	3	10/10/2022 01:11:08	10/10/2022 01:47:53	Interna-Não programada-Meio ambiente-Árvore ou Vegetação	34500	61	10681	37,36
6072	10	2022	14943	31	197	20221049472	CJ12450280	1	3	09/10/2022 20:27:04	10/10/2022 10:36:00	Interna-Não programada-Meio ambiente-Vento	34500	1	14310	14,15
6072	10	2022	15741	10	420	20221049481	200149131	1	3	09/10/2022 21:45:47	09/10/2022 23:11:00	Interna-Não programada-Meio ambiente-Vento	220	1	86843	1,42
6072	10	2022	14962	32	151	20221049483	ED12063150	1	3	09/10/2022 21:47:04	09/10/2022 02:47:00	Interna-Não programada-Meio ambiente-Descarga Atmosférica	34500	10	15316	49,99
6072	10	2022	14938	1	105	20221049485	JR11167550	1	3	09/10/2022 21:42:51	10/10/2022 00:27:00	Interna-Não programada-Meio ambiente-Vento	220	157	13895	429,53
6072	10	2022	14988	1	313	20221049486	PK21047329	1	3	09/10/2022 21:49:08	10/10/2022 03:27:00	Interna-Não programada-Meio ambiente-Vento	220	1	4329	5,63
6072	10	2022	15743	1	26	20221049491	BG12384533	1	3	09/10/2022 20:14:30	11/10/2022 00:12:00	Interna-Não programada-Meio ambiente-Vento	13800	15	1560	419,37
6072	10	2022	14918	33	123	20221049492	GY12267340	1	3	09/10/2022 21:33:43	09/10/2022 23:15:00	Interna-Não programada-Meio ambiente-Vento	34500	38	33935	64,15
6072	10	2022	14953	2	314	20221049495	JD12046344	1	3	09/10/2022 21:51:23	10/10/2022 17:43:42	Interna-Não programada-Meio ambiente-Vento	13800	5	20994	99,36
6072	10	2022	14970	10	587	20221049507	RV11241417	1	3	09/10/2022 21:49:38	10/10/2022 09:00:38	Interna-Não programada-Meio ambiente-Vento	220	140	31033	1565,67
6072	10	2022	14970	10	587	20221049507	RV11241417	1	3	09/10/2022 22:50:00	10/10/2022 11:00:20	Interna-Não programada-Meio ambiente-Vento	220	84	31033	1022,47
6072	10	2022	14923	1	85	20221049509	10015381208	1	3	09/10/2022 22:00:25	10/10/2022 09:13:00	Interna-Não programada-Meio ambiente-Vento	220	1	33539	11,21
6072	10	2022	14989	1	80	20221049513	IN11092659	1	3	09/10/2022 22:01:31	10/10/2022 00:37:00	Interna-Não programada-Meio ambiente-Vento	220	7	24280	18,14
6072	10	2022	14989	1	80	20221049514	10028100580	1	3	09/10/2022 22:02:12	09/10/2022 23:38:00	Interna-Não programada-Meio ambiente-Vento	220	1	24280	1,60
6072	10	2022	14877	2	25	20221049515	BT11252613	1	3	09/10/2022 22:02:17	10/10/2022 03:52:15	Interna-Não programada-Meio ambiente-Vento	220	90	7540	524,95
6072	10	2022	15741	9	420	20221049516	AP11144354	1	3	09/10/2022 22:02:36	09/10/2022 23:05:00	Interna-Não programada-Meio ambiente-Vento	220	98	86843	101,92
6072	10	2022	15740	4	420	20221049517	10026338180	1	3	09/10/2022 22:02:59	10/10/2022 00:12:00	Interna-Não programada-Meio ambiente-Vento	220	1	51937	2,15
6072	10	2022	14862	2	2	20221049525	AA12048248	1	3	09/10/2022 22:10:20	10/10/2022 02:47:00	Interna-Não programada-Meio ambiente-Descarga Atmosférica	13800	5	24273	23,06
6072	10	2022	14985	33	129	20221049531	NQ21140893	1	3	09/10/2022 22:13:34	10/10/2022 02:04:00	Interna-Não programada-Meio ambiente-Descarga Atmosférica	220	1	24363	3,84
6072	10	2022	14955	2	384	20221049532	IT12103893	1	3	09/10/2022 19:08:56	10/10/2022 10:15:35	Interna-Não programada-Meio ambiente-Vento	13800	92	5745	1390,20
6072	10	2022	14955	2	384	20221049532	IT12103893	1	3	09/10/2022 19:08:56	10/10/2022 08:00:41	Interna-Não programada-Meio ambiente-Vento	13800	276	5745	3550,05
6072	10	2022	14943	1	197	20221049535	4020038017	1	3	09/10/2022 22:15:30	10/10/2022 02:10:00	Interna-Não programada-Meio ambiente-Vento	220	1	14310	3,91
6072	10	2022	14956	5	581	20221049538	MY11384004	1	3	09/10/2022 22:16:55	10/10/2022 11:08:28	Interna-Não programada-Meio ambiente-Vento	220	10	33108	128,59
6072	10	2022	14956	31	114	20221049540	MY12274100RE	1	3	09/10/2022 21:31:34	10/10/2022 11:14:00	Interna-Não programada-Meio ambiente-Descarga Atmosférica	34500	12	33108	164,49
6072	10	2022	14982	4	489	20221049547	760022483	1	3	09/10/2022 22:23:39	09/10/2022 23:56:00	Interna-Não programada-Meio ambiente-Vento	220	1	36347	1,54
6072	10	2022	14892	2	37	20221049557	CZ10400756	1	3	09/10/2022 22:24:06	10/10/2022 08:32:13	Interna-Não programada-Meio ambiente-Vento	13800	135	3986	1368,26
6072	10	2022	14940	2	38	20221049558	DH21128890	1	3	09/10/2022 22:27:50	10/10/2022 00:51:00	Interna-Não programada-Meio ambiente-Vento	220	1	110957	2,39
6072	10	2022	16475	1	453	20221049562	GN12001865	1	3	09/10/2022 22:25:58	10/10/2022 00:18:00	Interna-Não programada-Meio ambiente-Vento	13800	152	50648	283,82
6072	10	2022	14863	6	580	20221049565	AN11273253	1	3	09/10/2022 22:30:40	10/10/2022 03:35:00	Interna-Não programada-Meio ambiente-Vento	220	11	87499	55,79
6072	10	2022	15741	9	420	20221049566	LG12373523	1	3	09/10/2022 22:32:38	10/10/2022 02:30:28	Interna-Não programada-Meio ambiente-Vento	13800	9	86843	35,68
6072	10	2022	14925	1	88	20221049568	10012445949	1	3	09/10/2022 22:37:11	10/10/2022 08:01:34	Interna-Não programada-Meio ambiente-Vento	220	1	18940	9,41
6072	10	2022	14965	5	57	20221049569	13394733	1	3	09/10/2022 22:38:45	10/10/2022 08:38:00	Interna-Não programada-Meio ambiente-Vento	220	1	52212	9,99
6072	10	2022	14969	8	160	20221049570	630262123	1	3	09/10/2022 22:41:24	10/10/2022 03:57:00	Interna-Não programada-Meio ambiente-Vento	220	1	41407	5,26
6072	10	2022	14881	32	30	20221049576	1930040808	1	3	09/10/2022 22:46:14	10/10/2022 07:43:52	Interna-Não programada-Meio ambiente-Vento	220	1	12036	8,96
6072	10	2022	14904	32	283	20221049579	TE12318623	1	3	09/10/2022 22:49:16	10/10/2022 08:15:00	Interna-Não programada-Meio ambiente-Descarga Atmosférica	34500	1	11750	9,43
6072	10	2022	14918	1	472	20221049581	4720216	1	3	09/10/2022 22:50:31	10/10/2022 03:50:00	Interna-Não programada-Meio ambiente-Vento	13800	272	33935	1357,66
6072	10	2022	14918	1	472	20221049581	4720216	1	3	09/10/2022 22:50:31	09/10/2022 23:01:38	Interna-Não programada-Meio ambiente-Vento	13800	751	33935	139,14
6072	10	2022	14918	1	472	20221049581	4720216	1	3	10/10/2022 10:14:00	10/10/2022 10:28:00	Interna-Não programada-Meio ambiente-Vento	13800	272	33935	63,47
6072	10	2022	14906	4	56	20221049584	10035651367	1	3	09/10/2022 22:53:32	10/10/2022 01:37:00	Interna-Não programada-Meio ambiente-Vento	220	1	32174	2,72
6072	10	2022	14889	6	34	20221049595	CT21000048	1	3	09/10/2022 22:58:13	10/10/2022 05:52:00	Interna-Não programada-Meio ambiente-Descarga Atmosférica	220	1	21088	6,90
6072	10	2022	14938	1	105	20221049597	JR11220374	1	3	09/10/2022 21:16:03	10/10/2022 04:16:00	Interna-Não programada-Meio ambiente-Vento	220	66	13895	461,94
6072	10	2022	15749	1	578	20221049598	AJ21374787	1	3	09/10/2022 22:58:59	10/10/2022 02:34:00	Interna-Não programada-Meio ambiente-Descarga Atmosférica	220	1	14959	3,58
6072	10	2022	14872	14	60	20221049600	14188193	1	3	09/10/2022 23:00:43	10/10/2022 01:26:00	Interna-Não programada-Meio ambiente-Vento	220	1	40102	2,42
6072	10	2022	14969	5	160	20221049607	RV21000202	1	3	09/10/2022 23:05:12	09/10/2022 23:56:00	Interna-Não programada-Meio ambiente-Vento	220	1	41407	0,85
6072	10	2022	14928	32	91	20221049612	8700511	1	3	09/10/2022 23:08:31	10/10/2022 01:15:00	Interna-Não programada-Meio ambiente-Descarga Atmosférica	34500	6	12086	12,65
6072	10	2022	14970	31	160	20221049617	RV12380646	1	3	09/10/2022 23:10:04	10/10/2022 09:52:00	Interna-Não programada-Meio ambiente-Vento	34500	2	31033	21,40
6072	10	2022	14869	1	14	20221049618	2380031545	1	3	09/10/2022 23:10:31	10/10/2022 17:51:00	Interna-Não programada-Meio ambiente-Vento	220	1	4849	18,67
6072	10	2022	14870	2	60	20221049626	AP11168040	1	3	09/10/2022 23:17:42	10/10/2022 01:27:00	Interna-Não programada-Meio ambiente-Árvore ou Vegetação	220	68	39631	146,54
6072	10	2022	16484	2	416	20221049651	RV12092821	1	3	09/10/2022 23:45:55	10/10/2022 06:04:00	Interna-Não programada-Meio ambiente-Vento	34500	1	6743	6,30
6072	10	2022	16484	34	328	20221049651	RV12092821	1	3	09/10/2022 23:45:55	10/10/2022 06:04:00	Interna-Não programada-Meio ambiente-Vento	34500	7	6743	44,11
6072	10	2022	14984	32	176	20221049652	TR21288925	1	3	09/10/2022 23:46:41	10/10/2022 06:08:08	Interna-Não programada-Meio ambiente-Vento	220	26	43839	165,30
6072	10	2022	16484	32	570	20221049657	RV21093112	1	3	09/10/2022 23:50:02						

6072	10	2022	14918	31	123	20221049685	ND11162970	1	3	10/10/2022 00:08:46	10/10/2022 08:26:00	Interna-Não programada-Meio ambiente-Vento	220	41	33935	339,78
6072	10	2022	14865	30	9	20221049695	AC12189723	1	3	10/10/2022 00:19:19	10/10/2022 09:44:00	Interna-Não programada-Meio ambiente-Descarga Atmosférica	34500	6	17992	56,47
6072	10	2022	14942	11	233	20221049699	14666972	1	3	10/10/2022 00:21:02	10/10/2022 08:24:00	Interna-Não programada-Meio ambiente-Vento	220	1	54281	8,05
6072	10	2022	14938	1	105	20221049701	10006233030	1	3	10/10/2022 00:23:51	10/10/2022 10:42:07	Interna-Não programada-Meio ambiente-Vento	220	1	13895	10,30
6072	10	2022	14981	9	498	20221049702	10021194287	1	3	10/10/2022 00:24:17	10/10/2022 07:26:00	Interna-Não programada-Meio ambiente-Vento	220	1	56045	7,03
6072	10	2022	14942	4	233	20221049706	GN11151976	1	3	10/10/2022 00:31:19	10/10/2022 10:32:18	Interna-Não programada-Meio ambiente-Vento	220	94	54281	941,54
6072	10	2022	16494	31	583	20221049710	NQ12317176	1	3	10/10/2022 00:40:22	10/10/2022 15:28:57	Interna-Não programada-Meio ambiente-Vento	34500	5	17524	74,05
6072	10	2022	16494	31	583	20221049710	NQ12317176	1	3	10/10/2022 00:40:22	10/10/2022 22:16:19	Interna-Não programada-Meio ambiente-Vento	34500	12	17524	259,19
6072	10	2022	16494	31	583	20221049710	NQ12317176	1	3	10/10/2022 00:40:22	11/10/2022 15:52:23	Interna-Não programada-Meio ambiente-Vento	34500	14	17524	548,80
6072	10	2022	16494	31	583	20221049710	NQ12317176	1	3	10/10/2022 00:40:22	10/10/2022 19:26:16	Interna-Não programada-Meio ambiente-Vento	34500	18	17524	337,77
6072	10	2022	16494	31	583	20221049710	NQ12317176	1	3	10/10/2022 00:40:22	10/10/2022 10:24:42	Interna-Não programada-Meio ambiente-Vento	34500	29	17524	282,43
6072	10	2022	16494	31	583	20221049710	NQ12317176	1	3	10/10/2022 08:50:01	10/10/2022 19:26:16	Interna-Não programada-Meio ambiente-Vento	34500	1	17524	10,60
6072	10	2022	16494	31	583	20221049710	NQ12317176	1	3	10/10/2022 12:22:14	10/10/2022 12:55:13	Interna-Não programada-Meio ambiente-Vento	34500	28	17524	15,39
6072	10	2022	14890	6	506	20221049714	CT11166815	1	3	10/10/2022 00:43:17	10/10/2022 07:19:09	Interna-Não programada-Meio ambiente-Vento	220	154	47478	1016,06
6072	10	2022	14985	31	180	20221049717	NQ10400364	1	3	10/10/2022 00:40:26	10/10/2022 15:50:52	Interna-Não programada-Meio ambiente-Descarga Atmosférica	34500	41	24363	622,13
6072	10	2022	14985	31	180	20221049717	NQ10400364	1	3	10/10/2022 00:40:26	10/10/2022 22:01:53	Interna-Não programada-Meio ambiente-Descarga Atmosférica	34500	88	24363	1879,46
6072	10	2022	14985	31	180	20221049717	NQ10400364	1	3	10/10/2022 00:40:26	10/10/2022 00:48:06	Interna-Não programada-Meio ambiente-Descarga Atmosférica	34500	121	24363	15,46
6072	10	2022	14985	31	180	20221049717	NQ10400364	1	3	10/10/2022 00:40:26	10/10/2022 11:17:20	Interna-Não programada-Meio ambiente-Descarga Atmosférica	34500	172	24363	1825,78
6072	10	2022	14985	31	180	20221049717	NQ10400364	1	3	10/10/2022 01:07:09	10/10/2022 18:13:10	Interna-Não programada-Meio ambiente-Descarga Atmosférica	34500	30	24363	513,01
6072	10	2022	14985	31	180	20221049717	NQ10400364	1	3	10/10/2022 01:07:09	10/10/2022 01:38:33	Interna-Não programada-Meio ambiente-Descarga Atmosférica	34500	152	24363	79,55
6072	10	2022	14985	31	180	20221049717	NQ10400364	1	3	10/10/2022 01:41:49	10/10/2022 16:39:18	Interna-Não programada-Meio ambiente-Descarga Atmosférica	34500	152	24363	2273,62
6072	10	2022	14985	31	180	20221049717	NQ10400364	1	3	10/10/2022 22:52:23	10/10/2022 22:52:23	Interna-Não programada-Meio ambiente-Descarga Atmosférica	34500	88	24363	23,49
6072	10	2022	14942	4	233	20221049729	GN12045528	1	3	10/10/2022 01:05:35	10/10/2022 09:40:00	Interna-Não programada-Meio ambiente-Vento	13800	30	54281	257,21
6072	10	2022	14985	3	180	20221049732	UR12364063	1	3	10/10/2022 01:06:50	10/10/2022 07:46:00	Interna-Não programada-Meio ambiente-Vento	13800	38	24363	252,81
6072	10	2022	14928	32	260	20221049741	SZ12348585	1	3	10/10/2022 01:15:03	10/10/2022 09:26:00	Interna-Não programada-Meio ambiente-Descarga Atmosférica	34500	3	12086	24,55
6072	10	2022	14985	3	180	20221049743	UR12364107	1	3	10/10/2022 01:21:41	10/10/2022 08:25:00	Interna-Não programada-Meio ambiente-Descarga Atmosférica	13800	1	24363	7,06
6072	10	2022	14907	6	58	20221049744	GN11157258	1	3	10/10/2022 01:22:23	10/10/2022 05:15:00	Interna-Não programada-Meio ambiente-Vento	220	31	45872	120,19
6072	10	2022	14985	31	180	20221049745	NQ12280978	1	3	10/10/2022 01:23:19	10/10/2022 07:36:00	Interna-Não programada-Meio ambiente-Vento	34500	87	24363	540,39
6072	10	2022	14940	2	459	20221049746	DH11183780	1	3	10/10/2022 01:24:20	10/10/2022 03:04:00	Interna-Não programada-Meio ambiente-Descarga Atmosférica	220	329	110957	546,51
6072	10	2022	14902	4	49	20221049749	FR10400785	1	3	10/10/2022 01:21:01	10/10/2022 06:27:50	Interna-Não programada-Meio ambiente-Vento	13800	716	5399	3661,35
6072	10	2022	14902	4	49	20221049749	FR10400785	1	3	10/10/2022 01:21:01	10/10/2022 02:02:30	Interna-Não programada-Meio ambiente-Vento	13800	1500	5399	1037,08
6072	10	2022	14902	4	49	20221049749	FR10400785	1	3	10/10/2022 01:46:14	10/10/2022 02:29:31	Interna-Não programada-Meio ambiente-Vento	13800	1290	5399	930,59
6072	10	2022	14902	4	49	20221049749	FR10400785	1	3	10/10/2022 06:40:20	10/10/2022 06:44:58	Interna-Não programada-Meio ambiente-Vento	13800	716	5399	55,29
6072	10	2022	14940	1	459	20221049754	DH12391869	1	3	10/10/2022 01:33:55	10/10/2022 13:53:00	Interna-Não programada-Meio ambiente-Vento	13800	14	110957	172,45
6072	10	2022	14970	2	160	20221049758	1600224	1	3	10/10/2022 01:32:03	10/10/2022 01:38:38	Interna-Não programada-Meio ambiente-Vento	13800	154	31033	16,90
6072	10	2022	14970	2	160	20221049758	1600224	1	3	10/10/2022 01:37:04	10/10/2022 03:43:06	Interna-Não programada-Meio ambiente-Vento	13800	138	31033	289,88
6072	10	2022	14970	2	160	20221049758	1600224	1	3	10/10/2022 01:37:04	10/10/2022 05:11:40	Interna-Não programada-Meio ambiente-Vento	13800	156	31033	557,96
6072	10	2022	14970	2	160	20221049758	1600224	1	3	10/10/2022 01:37:04	10/10/2022 08:13:25	Interna-Não programada-Meio ambiente-Vento	13800	471	31033	3111,35
6072	10	2022	14970	2	160	20221049758	1600224	1	3	10/10/2022 09:11:02	10/10/2022 10:50:00	Interna-Não programada-Meio ambiente-Vento	13800	31	31033	51,13
6072	10	2022	14970	2	160	20221049758	1600224	1	3	10/10/2022 09:13:50	10/10/2022 09:16:51	Interna-Não programada-Meio ambiente-Vento	13800	156	31033	7,84
6072	10	2022	15732	3	220	20221049761	HD12000169	1	3	10/10/2022 01:45:39	10/10/2022 07:42:00	Interna-Não programada-Meio ambiente-Descarga Atmosférica	13800	41	15873	243,51
6072	10	2022	14984	4	176	20221049762	TR12350419	1	3	10/10/2022 01:46:11	10/10/2022 02:05:00	Interna-Não programada-Meio ambiente-Vento	13800	38	43839	11,92
6072	10	2022	14890	6	506	20221049766	CT12010458	1	3	10/10/2022 01:53:31	10/10/2022 07:25:00	Interna-Não programada-Meio ambiente-Descarga Atmosférica	13800	18	47478	99,45
6072	10	2022	14928	32	260	20221049767	SZ12082409	1	3	10/10/2022 01:47:20	10/10/2022 08:00:00	Interna-Não programada-Meio ambiente-Descarga Atmosférica	34500	86	12086	534,16
6072	10	2022	14985	3	180	20221049769	UR10374582	1	3	10/10/2022 01:53:23	10/10/2022 01:58:02	Interna-Não programada-Meio ambiente-Vento	13800	215	24363	16,66
6072	10	2022	14977	1	539	20221049772	PV12000464	1	3	10/10/2022 02:10:55	10/10/2022 07:51:00	Interna-Não programada-Meio ambiente-Descarga Atmosférica	13800	43	6297	243,73
6072	10	2022	16482	1	577	20221049777	5770214	1	3	10/10/2022 02:20:44	10/10/2022 23:29:10	Interna-Não programada-Meio ambiente-Vento	13800	5	16960	105,70
6072	10	2022	16482	1	577	20221049777	5770214	1	3	10/10/2022 19:20:04	10/10/2022 23:37:46	Interna-Não programada-Meio ambiente-Vento	13800	161	16960	691,49
6072	10	2022	14928	1	91	20221049782	IW12078035	1	3	10/10/2022 02:35:24	10/10/2022 07:14:00	Interna-Não programada-Meio ambiente-Vento	13800	23	12086	106,80
6072	10	2022	14940	3	459	20221049786	DH11249195	1	3	10/10/2022 02:18:11	10/10/2022 04:19:00	Interna-Não programada-Meio ambiente-Descarga Atmosférica	220	51	110957	102,69
6072	10	2022	14968	1	232	20221049790	DM10406868	1	3	10/10/2022 02:49:32	10/10/2022 18:40:00	Interna-Não programada-Meio ambiente-Vento	13800	1	10541	15,84
6072	10	2022	14968	1	232	20221049790	DM10406868	1	3	10/10/2022 02:49:32	10/10/2022 12:46:48	Interna-Não programada-Meio ambiente-Vento	13800	2	10541	19,91
6072	10	2022	14968	1	232	20221049790	DM10406868	1	3	10/10/2022 02:49:32	10/10/2022 19:15:16	Interna-Não programada-Meio ambiente-Vento	13800	3	10541	49,29
6072	10	2022	14968	1	232	20221049790	DM10406868	1	3	10/10/2022 02:49:32	10/10/2022 12:27:09	Interna-Não programada-Meio ambiente-Vento	13800	5	10541	48,13
6072	10	2022	14968	1	232	20221049790	DM10406868	1	3	10/10/2022 02:49:32	10/10/2022 14:15:26	Interna-Não programada-Meio ambiente-Vento	13800	5	10541	57,16
6072	10	2022	14968	1	232	20221049790	DM10406868	1	3	10/10/2022 02:49:32	10/10/2022 14:52:58	Interna-Não programada-Meio ambiente-Vento	13800	33	10541	397,89
6072	10	2022	14968	1	232	20221049790	DM10406868	1	3	10/10/2022 13:15:22	10/10/2022 13:45:41	Interna-Não programada-Meio ambiente-Vento	13800	7	10541	3,54
6072	10	2022	14909	13	58	20221049791	GN12096083	1	3	10/10/2022 02:55:08	10/10/2022 04:29:00	Interna-Não programada-Meio ambiente-Vento	13800	530	39630	829,16
6072	10	2022	14872	14	60	20221049796	AP11077617	1	3	10/10/2022 02:50:18	10/10/2022 04:47:00	Interna-Não programada-Meio ambiente-Vento	220	84	40102	163,38
6072	10	2022	14962	1	41	20221049801	ED12160387	1	3	10/10/2022 03:17:46	11/10/2022 12:20:00	Interna-Não programada-Meio ambiente-Descarga Atmosférica	13800	11	15316	363,41
6072	10	2022	14864	6	344	20221049809	200066523	1	3	10/10/2022 03:40:48	10/10/2022 08:34:00	Interna-Não programada-Meio ambiente-Vento	220	1	3166	

6072	10	2022	16477	1	75	20221049844	TR21000203	1	3	10/10/2022 04:51:50	10/10/2022 07:34:00	Interna-Não programada-Meio ambiente-Descarga Atmosférica	220	1	7459	2,70
6072	10	2022	16491	1	17	20221049846	CG18446115TS	1	3	10/10/2022 03:54:38	10/10/2022 13:35:00	Interna-Não programada-Meio ambiente-Vento	13800	46	17888	444,95
6072	10	2022	16477	1	75	20221049847	GA12391644	1	3	10/10/2022 04:53:52	10/10/2022 06:58:00	Interna-Não programada-Meio ambiente-Vento	13800	10	7459	20,69
6072	10	2022	15749	34	173	20221049851	SG12202098RE	1	3	10/10/2022 04:07:51	10/10/2022 18:35:13	Interna-Não programada-Meio ambiente-Vento	34500	11	14959	159,02
6072	10	2022	15749	34	173	20221049851	SG12202098RE	1	3	10/10/2022 04:07:51	10/10/2022 19:48:31	Interna-Não programada-Meio ambiente-Vento	34500	12	14959	188,13
6072	10	2022	15749	34	173	20221049851	SG12202098RE	1	3	10/10/2022 04:07:51	10/10/2022 11:39:12	Interna-Não programada-Meio ambiente-Vento	34500	14	14959	105,32
6072	10	2022	15749	34	173	20221049851	SG12202098RE	1	3	10/10/2022 04:07:51	10/10/2022 20:46:09	Interna-Não programada-Meio ambiente-Vento	34500	18	14959	299,49
6072	10	2022	15749	34	173	20221049851	SG12202098RE	1	3	10/10/2022 04:07:51	10/10/2022 09:29:31	Interna-Não programada-Meio ambiente-Vento	34500	70	14959	375,28
6072	10	2022	15749	34	173	20221049851	SG12202098RE	1	3	10/10/2022 04:07:51	10/10/2022 19:24:04	Interna-Não programada-Meio ambiente-Vento	34500	141	14959	2153,11
6072	10	2022	15749	34	173	20221049851	SG12202098RE	1	3	10/10/2022 11:39:13	10/10/2022 13:06:12	Interna-Não programada-Meio ambiente-Vento	34500	58	14959	84,08
6072	10	2022	16490	3	59	20221049852	GN11281521	1	3	10/10/2022 03:56:31	10/10/2022 11:59:00	Interna-Não programada-Meio ambiente-Árvore ou Vegetação	220	102	19802	820,22
6072	10	2022	16487	1	63	20221049863	GN21000401	1	3	10/10/2022 05:13:57	10/10/2022 09:24:00	Interna-Não programada-Meio ambiente-Vento	220	3	43231	12,50
6072	10	2022	14981	5	498	20221049868	SW12384742	1	3	10/10/2022 04:34:29	10/10/2022 07:06:00	Interna-Não programada-Meio ambiente-Vento	13800	147	56045	371,22
6072	10	2022	15743	2	26	20221049873	BG18407465TS	1	3	10/10/2022 02:19:07	10/10/2022 10:13:00	Interna-Não programada-Meio ambiente-Descarga Atmosférica	13800	72	1560	568,66
6072	10	2022	14956	2	242	20221049876	1470025246	1	3	10/10/2022 05:26:31	10/10/2022 12:56:00	Interna-Não programada-Meio ambiente-Vento	220	1	33108	7,49
6072	10	2022	15749	1	249	20221049877	VD12321053LD	1	3	10/10/2022 04:55:31	10/10/2022 15:26:51	Interna-Não programada-Meio ambiente-Vento	13800	69	14959	726,03
6072	10	2022	15749	1	249	20221049877	VD12321053LD	1	3	10/10/2022 11:02:18	10/10/2022 15:26:51	Interna-Não programada-Meio ambiente-Vento	13800	2	14959	8,82
6072	10	2022	14981	6	498	20221049878	10035860144	1	3	10/10/2022 05:28:44	10/10/2022 08:52:00	Interna-Não programada-Meio ambiente-Vento	220	1	56045	3,39
6072	10	2022	14973	1	163	20221049880	RB10400426	1	3	10/10/2022 02:38:59	10/10/2022 19:13:28	Interna-Não programada-Meio ambiente-Vento	13800	1	12138	16,57
6072	10	2022	14973	1	163	20221049880	RB10400426	1	3	10/10/2022 02:38:59	10/10/2022 17:46:15	Interna-Não programada-Meio ambiente-Vento	13800	2	12138	30,24
6072	10	2022	14973	1	163	20221049880	RB10400426	1	3	10/10/2022 02:38:59	10/10/2022 18:47:21	Interna-Não programada-Meio ambiente-Vento	13800	2	12138	32,28
6072	10	2022	14973	1	163	20221049880	RB10400426	1	3	10/10/2022 02:38:59	10/10/2022 16:16:43	Interna-Não programada-Meio ambiente-Vento	13800	9	12138	122,66
6072	10	2022	14973	1	163	20221049880	RB10400426	1	3	10/10/2022 02:38:59	10/10/2022 18:11:04	Interna-Não programada-Meio ambiente-Vento	13800	23	12138	357,30
6072	10	2022	14973	1	163	20221049880	RB10400426	1	3	10/10/2022 02:38:59	10/10/2022 07:01:42	Interna-Não programada-Meio ambiente-Vento	13800	175	12138	766,26
6072	10	2022	14973	1	163	20221049880	RB10400426	1	3	10/10/2022 02:38:59	10/10/2022 17:32:46	Interna-Não programada-Meio ambiente-Vento	13800	215	12138	3202,72
6072	10	2022	14973	1	163	20221049880	RB10400426	1	3	10/10/2022 07:29:00	10/10/2022 07:44:38	Interna-Não programada-Meio ambiente-Vento	13800	175	12138	45,60
6072	10	2022	14973	1	163	20221049880	RB10400426	1	3	10/10/2022 11:00:20	10/10/2022 17:32:46	Interna-Não programada-Meio ambiente-Vento	13800	99	12138	647,52
6072	10	2022	14973	1	163	20221049880	RB10400426	1	3	10/10/2022 11:00:20	10/10/2022 11:12:02	Interna-Não programada-Meio ambiente-Vento	13800	175	12138	34,13
6072	10	2022	14973	1	163	20221049880	RB10400426	1	3	10/10/2022 11:47:32	10/10/2022 12:02:46	Interna-Não programada-Meio ambiente-Vento	13800	175	12138	44,43
6072	10	2022	14973	1	163	20221049880	RB10400426	1	3	10/10/2022 13:47:19	10/10/2022 14:00:24	Interna-Não programada-Meio ambiente-Vento	13800	175	12138	38,16
6072	10	2022	14973	1	163	20221049880	RB10400426	1	3	10/10/2022 16:20:20	10/10/2022 17:32:46	Interna-Não programada-Meio ambiente-Vento	13800	9	12138	10,87
6072	10	2022	15740	4	420	20221049886	1900002428	1	3	10/10/2022 05:34:08	10/10/2022 08:35:00	Interna-Não programada-Meio ambiente-Vento	220	1	51937	3,01
6072	10	2022	16491	2	164	20221049890	SC12006150	1	3	10/10/2022 05:38:50	10/10/2022 10:39:00	Interna-Não programada-Meio ambiente-Vento	13800	38	17888	190,11
6072	10	2022	15738	2	62	20221049899	40189223	1	3	10/10/2022 05:45:06	10/10/2022 07:33:31	Interna-Não programada-Meio ambiente-Vento	220	1	39887	1,81
6072	10	2022	14930	35	374	20221049905	FA12042605	1	3	10/10/2022 05:47:26	10/10/2022 10:41:35	Interna-Não programada-Meio ambiente-Vento	34500	1	54841	4,90
6072	10	2022	14930	35	374	20221049905	FA12042605	1	3	10/10/2022 05:47:26	10/10/2022 13:10:16	Interna-Não programada-Meio ambiente-Vento	34500	2	54841	14,76
6072	10	2022	14973	31	163	20221049907	NG12181340	1	3	10/10/2022 05:39:36	10/10/2022 10:50:00	Interna-Não programada-Meio ambiente-Descarga Atmosférica	34500	15	12138	77,60
6072	10	2022	14929	1	463	20221049910	MS12113277	1	3	10/10/2022 05:41:21	10/10/2022 08:16:00	Interna-Não programada-Meio ambiente-Vento	13800	20	19397	51,55
6072	10	2022	14965	1	57	20221049912	GN11001738	1	3	10/10/2022 05:36:53	10/10/2022 08:12:00	Interna-Não programada-Meio ambiente-Vento	220	54	52212	139,60
6072	10	2022	14988	1	181	20221049923	PK21074059	1	3	09/10/2022 20:20:34	10/10/2022 11:45:00	Interna-Não programada-Meio ambiente-Vento	220	1	4329	15,41
6072	10	2022	14894	2	40	20221049928	CB12114199	1	3	10/10/2022 05:14:14	10/10/2022 07:50:00	Interna-Não programada-Meio ambiente-Descarga Atmosférica	13800	15	18476	38,94
6072	10	2022	16485	1	576	20221049932	PU21228084	1	3	10/10/2022 05:56:29	10/10/2022 13:45:00	Interna-Não programada-Meio ambiente-Descarga Atmosférica	220	1	5223	7,81
6072	10	2022	15749	31	173	20221049934	SG21136773	1	3	10/10/2022 05:57:16	10/10/2022 22:18:00	Interna-Não programada-Meio ambiente-Vento	220	1	14959	16,35
6072	10	2022	14968	1	113	20221049939	1040011321	1	3	10/10/2022 05:58:09	10/10/2022 20:50:00	Interna-Não programada-Meio ambiente-Vento	220	1	10541	14,86
6072	10	2022	14911	1	485	20221049942	GS12259609	1	3	10/10/2022 05:58:25	10/10/2022 10:30:00	Interna-Não programada-Meio ambiente-Descarga Atmosférica	13800	6	15171	27,16
6072	10	2022	14916	33	76	20221049943	MA12233165	1	3	10/10/2022 05:58:30	11/10/2022 13:30:30	Interna-Não programada-Meio ambiente-Vento	34500	2	19436	63,07
6072	10	2022	14916	33	76	20221049943	MA12233165	1	3	10/10/2022 05:58:30	11/10/2022 10:30:52	Interna-Não programada-Meio ambiente-Vento	34500	2	19436	57,08
6072	10	2022	14916	33	76	20221049943	MA12233165	1	3	10/10/2022 05:58:30	11/10/2022 08:23:49	Interna-Não programada-Meio ambiente-Vento	34500	4	19436	105,69
6072	10	2022	14916	33	76	20221049943	MA12233165	1	3	11/10/2022 13:08:37	11/10/2022 13:08:05	Interna-Não programada-Meio ambiente-Vento	34500	2	19436	4,98
6072	10	2022	14963	33	152	20221049945	MX21272762	1	3	10/10/2022 05:58:47	10/10/2022 14:50:00	Interna-Não programada-Meio ambiente-Vento	220	1	27731	8,85
6072	10	2022	14940	1	389	20221049946	LZ12120015	1	3	10/10/2022 05:22:44	10/10/2022 09:07:00	Interna-Não programada-Meio ambiente-Descarga Atmosférica	13800	11	110957	41,12
6072	10	2022	15741	17	420	20221049948	GN12038069	1	3	10/10/2022 04:56:19	10/10/2022 07:40:00	Interna-Não programada-Meio ambiente-Descarga Atmosférica	13800	53	86843	144,59
6072	10	2022	14953	2	314	20221049953	1340017031	1	3	10/10/2022 06:00:25	10/10/2022 13:12:00	Interna-Não programada-Meio ambiente-Vento	220	1	20994	7,19
6072	10	2022	14944	3	124	20221049956	MR12000160	1	3	10/10/2022 05:57:31	10/10/2022 10:05:00	Interna-Não programada-Meio ambiente-Vento	13800	22	24361	90,74
6072	10	2022	14959	1	556	20221049968	PH12193387	1	3	09/10/2022 22:21:42	10/10/2022 15:35:00	Interna-Não programada-Meio ambiente-Vento	13800	8	5752	137,77
6072	10	2022	15744	3	103	20221049970	JT21209808	1	3	10/10/2022 06:03:44	10/10/2022 09:27:14	Interna-Não programada-Meio ambiente-Vento	220	1	24679	3,39
6072	10	2022	14863	18	5	20221049976	20168871	1	3	10/10/2022 06:04:22	10/10/2022 07:43:00	Interna-Não programada-Meio ambiente-Vento	220	1	87499	1,64
6072	10	2022	15747	3	148	20221049988	460125308	1	3	10/10/2022 06:06:44	10/10/2022 07:24:00	Interna-Não programada-Meio ambiente-Vento	220	1	14936	1,29
6072	10	2022	14953	2	19	20221049989	JD12083934	1	3	09/10/2022 19:30:51	10/10/2022 08:57:00	Interna-Não programada-Meio ambiente-Vento	13800	16	20994	214,97
6072	10	2022	15748	1	354	20221049993	BC21321910	1	3	10/10/2022 06:07:51	10/10/2022 08:57:00	Interna-Não programada-Meio ambiente-Vento	220	2	11891	5,64
6072	10	2022	16489	4	32	20221049994	CN12180276	1	3	10/10/2022 06:07:56	10/10/2022 09:04:00	Interna-Não programada-Meio ambiente-Descarga Atmosférica	13800	66	10681	193,67
6072	10	2022	14973	31	163	20221049997										

6072	10	2022	14971	2	421	20221050031	120422293	1	3	10/10/2022 06:18:17	10/10/2022 12:46:00	Interna-Não programada-Meio ambiente-Vento	220	1	48500	6,46
6072	10	2022	14898	2	125	20221050032	IY12391429	1	3	10/10/2022 06:18:32	11/10/2022 08:03:00	Interna-Não programada-Meio ambiente-Descarga Atmosférica	13800	5	12796	128,71
6072	10	2022	14922	2	83	20221050033	IP12404719	1	3	10/10/2022 06:18:50	10/10/2022 07:12:00	Interna-Não programada-Meio ambiente-Vento	13800	110	10701	97,47
6072	10	2022	16492	7	3	20221050035	SV21339174	1	3	10/10/2022 06:19:34	10/10/2022 12:43:00	Interna-Não programada-Meio ambiente-Descarga Atmosférica	220	3	4928	19,17
6072	10	2022	14911	31	71	20221050038	FC12307361	1	3	10/10/2022 05:46:58	10/10/2022 14:24:00	Interna-Não programada-Meio ambiente-Descarga Atmosférica	34500	42	15171	361,92
6072	10	2022	14977	1	316	20221050046	PV21286490	1	3	10/10/2022 06:21:41	10/10/2022 08:19:00	Interna-Não programada-Meio ambiente-Descarga Atmosférica	220	1	6297	1,96
6072	10	2022	14987	1	201	20221050047	660012583	1	3	10/10/2022 06:21:53	10/10/2022 08:38:00	Interna-Não programada-Meio ambiente-Vento	220	1	17906	2,27
6072	10	2022	14962	2	41	20221050049	ED21114709	1	3	10/10/2022 06:22:18	11/10/2022 14:45:00	Interna-Não programada-Meio ambiente-Descarga Atmosférica	220	1	15316	32,38
6072	10	2022	16486	2	234	20221050050	10013223680	1	3	10/10/2022 06:22:40	10/10/2022 14:20:00	Interna-Não programada-Meio ambiente-Vento	220	1	3534	7,96
6072	10	2022	14923	2	361	20221050057	IR12102623	1	3	09/10/2022 20:06:40	10/10/2022 15:08:00	Interna-Não programada-Meio ambiente-Árvore ou Vegetação	13800	6	33539	114,13
6072	10	2022	14862	33	5	20221050059	AA12390207	1	3	10/10/2022 06:23:45	10/10/2022 09:37:00	Interna-Não programada-Meio ambiente-Vento	34500	1	24273	3,22
6072	10	2022	14953	2	314	20221050060	PP12312505	1	3	10/10/2022 06:23:14	10/10/2022 12:48:00	Interna-Não programada-Meio ambiente-Vento	13800	10	20994	64,13
6072	10	2022	14945	1	185	20221050063	AZ12245828	1	3	10/10/2022 06:24:14	10/10/2022 08:31:00	Interna-Não programada-Meio ambiente-Descarga Atmosférica	13800	1	10061	2,11
6072	10	2022	14921	1	169	20221050065	RV12019824	1	3	10/10/2022 06:25:08	10/10/2022 09:19:00	Interna-Não programada-Meio ambiente-Descarga Atmosférica	13800	9	12046	26,08
6072	10	2022	14942	5	233	20221050067	10006980471	1	3	10/10/2022 06:25:43	10/10/2022 10:07:00	Interna-Não programada-Meio ambiente-Vento	220	1	54281	3,69
6072	10	2022	14906	1	56	20221050071	GE21349410	1	3	10/10/2022 06:27:06	10/10/2022 07:25:00	Interna-Não programada-Meio ambiente-Vento	220	1	32174	0,97
6072	10	2022	14982	5	489	20221050073	10035389441	1	3	10/10/2022 06:27:13	10/10/2022 11:11:00	Interna-Não programada-Meio ambiente-Vento	220	1	36347	4,73
6072	10	2022	14862	1	20	20221050076	AA12377766	1	3	10/10/2022 06:06:11	10/10/2022 08:29:00	Interna-Não programada-Meio ambiente-Descarga Atmosférica	13800	10	24273	23,80
6072	10	2022	14963	2	152	20221050077	PO11394257	1	3	10/10/2022 05:52:20	10/10/2022 12:24:00	Interna-Não programada-Meio ambiente-Vento	220	53	27731	345,97
6072	10	2022	14889	6	34	20221050078	CT12000061	1	3	10/10/2022 06:27:58	10/10/2022 07:26:00	Interna-Não programada-Meio ambiente-Descarga Atmosférica	13800	8	21088	7,74
6072	10	2022	14910	1	55	20221050081	GR12168556	1	3	10/10/2022 06:28:12	10/10/2022 08:45:00	Interna-Não programada-Meio ambiente-Vento	13800	98	19803	223,44
6072	10	2022	14929	3	93	20221050084	170060391	1	3	10/10/2022 06:28:33	10/10/2022 14:29:00	Interna-Não programada-Meio ambiente-Vento	220	1	19397	8,01
6072	10	2022	14945	1	185	20221050085	AZ12041362	1	3	10/10/2022 06:28:34	10/10/2022 07:48:00	Interna-Não programada-Meio ambiente-Descarga Atmosférica	13800	23	10061	30,45
6072	10	2022	14956	34	261	20221050091	MY12324384LD	1	3	10/10/2022 06:29:47	10/10/2022 14:04:00	Interna-Não programada-Meio ambiente-Descarga Atmosférica	34500	10	33108	75,70
6072	10	2022	16491	1	17	20221050096	FR12032197	1	3	10/10/2022 06:14:51	10/10/2022 11:01:00	Interna-Não programada-Meio ambiente-Vento	13800	13	17888	62,00
6072	10	2022	14930	31	374	20221050099	FA12383392	1	3	10/10/2022 06:30:56	10/10/2022 10:20:00	Interna-Não programada-Meio ambiente-Vento	34500	2	54841	7,64
6072	10	2022	14865	2	9	20221050102	10036339570	1	3	10/10/2022 06:31:29	10/10/2022 08:52:00	Interna-Não programada-Meio ambiente-Vento	220	1	17992	2,34
6072	10	2022	14936	1	237	20221050105	20156893	1	3	10/10/2022 06:31:44	10/10/2022 11:13:00	Interna-Não programada-Meio ambiente-Vento	220	1	41289	4,69
6072	10	2022	14918	31	1	20221050106	FB21321146	1	3	10/10/2022 06:32:02	10/10/2022 08:55:00	Interna-Não programada-Meio ambiente-Vento	220	1	33935	2,38
6072	10	2022	14916	32	209	20221050110	SD12132214	1	3	10/10/2022 06:32:19	10/10/2022 10:49:00	Interna-Não programada-Meio ambiente-Descarga Atmosférica	34500	3	19436	12,83
6072	10	2022	16483	1	84	20221050113	CI12000093RE	1	3	10/10/2022 04:31:52	10/10/2022 09:17:00	Interna-Não programada-Meio ambiente-Descarga Atmosférica	13800	147	7569	698,58
6072	10	2022	14911	1	100	20221050117	FC12072196	1	3	09/10/2022 19:37:47	10/10/2022 11:57:00	Interna-Não programada-Meio ambiente-Descarga Atmosférica	13800	7	15171	114,24
6072	10	2022	16476	7	453	20221050121	GN10396881	1	3	10/10/2022 06:22:01	10/10/2022 09:34:33	Interna-Não programada-Meio ambiente-Vento	13800	1736	34028	550,63
6072	10	2022	16475	7	453	20221050121	GN10396881	1	3	10/10/2022 07:51:31	10/10/2022 09:04:27	Interna-Não programada-Meio ambiente-Vento	13800	1075	50648	1306,72
6072	10	2022	15740	6	420	20221050122	10034667200	1	3	10/10/2022 06:33:40	10/10/2022 09:10:00	Interna-Não programada-Meio ambiente-Vento	220	1	51937	2,61
6072	10	2022	14918	31	1	20221050123	FB12211536	1	3	10/10/2022 06:33:54	10/10/2022 08:36:00	Interna-Não programada-Meio ambiente-Vento	34500	116	33935	236,06
6072	10	2022	14861	1	345	20221050124	BG11000017	1	3	10/10/2022 05:46:26	10/10/2022 15:10:00	Interna-Não programada-Meio ambiente-Árvore ou Vegetação	220	62	5017	582,35
6072	10	2022	14928	2	91	20221050136	IW12356497	1	3	10/10/2022 06:36:59	10/10/2022 20:39:00	Interna-Não programada-Meio ambiente-Vento	13800	1	12086	14,03
6072	10	2022	14928	2	91	20221050136	IW12356497	1	3	10/10/2022 06:36:59	10/10/2022 09:42:49	Interna-Não programada-Meio ambiente-Vento	13800	525	12086	1626,04
6072	10	2022	14928	2	91	20221050136	IW12356497	1	3	10/10/2022 06:36:59	10/10/2022 11:08:41	Interna-Não programada-Meio ambiente-Vento	13800	850	12086	3849,08
6072	10	2022	14949	1	136	20221050140	PO12064910	1	3	10/10/2022 06:37:47	10/10/2022 10:20:00	Interna-Não programada-Meio ambiente-Descarga Atmosférica	13800	3	1880	11,11
6072	10	2022	14917	1	123	20221050146	IA12132471	1	3	10/10/2022 05:21:04	10/10/2022 08:55:00	Interna-Não programada-Meio ambiente-Vento	13800	2	6295	7,13
6072	10	2022	14985	32	180	20221050147	HL12003219RE	1	3	10/10/2022 06:39:08	10/10/2022 10:53:00	Interna-Não programada-Meio ambiente-Descarga Atmosférica	34500	78	24363	330,03
6072	10	2022	14943	1	197	20221050150	4020082675	1	3	10/10/2022 06:39:13	10/10/2022 08:57:00	Interna-Não programada-Meio ambiente-Vento	220	1	14310	2,30
6072	10	2022	14944	3	124	20221050161	MR21153788	1	3	09/10/2022 20:39:03	10/10/2022 09:13:00	Interna-Não programada-Meio ambiente-Vento	220	1	24361	12,57
6072	10	2022	15744	3	103	20221050162	JT21039107	1	3	10/10/2022 06:38:09	10/10/2022 10:05:00	Interna-Não programada-Meio ambiente-Descarga Atmosférica	220	1	24679	3,45
6072	10	2022	15746	31	563	20221050165	NA12349203	1	3	10/10/2022 06:41:07	11/10/2022 20:50:20	Interna-Não programada-Meio ambiente-Vento	34500	1	10469	38,15
6072	10	2022	15746	31	563	20221050165	NA12349203	1	3	10/10/2022 06:41:07	10/10/2022 15:15:25	Interna-Não programada-Meio ambiente-Vento	34500	1	10469	8,57
6072	10	2022	15746	31	563	20221050165	NA12349203	1	3	10/10/2022 06:41:07	10/10/2022 11:43:04	Interna-Não programada-Meio ambiente-Vento	34500	2	10469	10,06
6072	10	2022	15746	31	563	20221050165	NA12349203	1	3	11/10/2022 20:08:13	11/10/2022 20:50:20	Interna-Não programada-Meio ambiente-Vento	34500	1	10469	0,70
6072	10	2022	16491	2	473	20221050168	BS12009440	1	3	10/10/2022 06:41:43	10/10/2022 09:27:00	Interna-Não programada-Meio ambiente-Vento	13800	9	17888	24,79
6072	10	2022	16491	31	202	20221050171	SL21153673	1	3	10/10/2022 06:42:20	10/10/2022 15:06:00	Interna-Não programada-Meio ambiente-Descarga Atmosférica	220	1	17888	8,39
6072	10	2022	14865	2	9	20221050172	AC21033281	1	3	10/10/2022 06:42:21	10/10/2022 10:53:00	Interna-Não programada-Meio ambiente-Descarga Atmosférica	220	1	17992	4,18
6072	10	2022	14985	33	129	20221050175	NQ21318230	1	3	10/10/2022 06:43:25	10/10/2022 11:30:00	Interna-Não programada-Meio ambiente-Vento	220	1	24363	4,78
6072	10	2022	15743	1	26	20221050176	BG21040282	1	3	10/10/2022 06:43:48	10/10/2022 15:23:00	Interna-Não programada-Meio ambiente-Descarga Atmosférica	220	1	1560	8,65
6072	10	2022	14940	31	109	20221050178	LZ12414211	1	3	10/10/2022 06:44:08	10/10/2022 10:54:00	Interna-Não programada-Meio ambiente-Descarga Atmosférica	34500	5	110957	20,82
6072	10	2022	14934	30	1											

6072	10	2022	15743	1	26	20221050252	BG21288700	1	3	10/10/2022 06:52:13	10/10/2022 10:36:00	Interna-Não programada-Meio ambiente-Descarga Atmosférica	220	1	1560	3,73
6072	10	2022	16478	1	350	20221050254	AO31000035	1	3	10/10/2022 06:52:15	10/10/2022 08:23:00	Interna-Não programada-Meio ambiente-Descarga Atmosférica	220	2	8820	3,03
6072	10	2022	14956	31	261	20221050256	MY12303402	1	3	10/10/2022 06:51:01	10/10/2022 17:43:00	Interna-Não programada-Meio ambiente-Vento	34500	2	33108	21,73
6072	10	2022	16489	32	32	20221050259	CN12404748	1	3	10/10/2022 06:23:17	10/10/2022 08:00:00	Interna-Não programada-Meio ambiente-Descarga Atmosférica	34500	45	10681	72,54
6072	10	2022	14921	2	8	20221050265	PU21301125	1	3	10/10/2022 06:53:37	10/10/2022 14:51:00	Interna-Não programada-Meio ambiente-Vento	220	2	12046	15,91
6072	10	2022	15738	2	62	20221050267	TR12001811	1	3	10/10/2022 06:21:18	10/10/2022 07:56:20	Interna-Não programada-Meio ambiente-Descarga Atmosférica	13800	26	39887	41,18
6072	10	2022	14906	3	56	20221050268	10017084740	1	3	10/10/2022 06:54:42	10/10/2022 09:01:00	Interna-Não programada-Meio ambiente-Vento	220	1	32174	2,10
6072	10	2022	14939	31	112	20221050269	ET12202555	1	3	10/10/2022 06:55:01	10/10/2022 08:56:00	Interna-Não programada-Meio ambiente-Vento	34500	3	13923	6,05
6072	10	2022	14881	32	30	20221050271	CP12207864RE	1	3	10/10/2022 06:50:16	10/10/2022 11:07:17	Interna-Não programada-Meio ambiente-Vento	34500	49	12036	209,90
6072	10	2022	14980	32	171	20221050273	SM12099146RE	1	3	10/10/2022 06:11:25	10/10/2022 11:43:00	Interna-Não programada-Meio ambiente-Vento	34500	53	13742	292,90
6072	10	2022	15741	16	420	20221050283	AP11166115	1	3	10/10/2022 09:02:42	10/10/2022 11:53:00	Interna-Não programada-Meio ambiente-Árvore ou Vegetação	220	35	86843	99,34
6072	10	2022	14890	1	506	20221050288	CY12061105RE	1	3	10/10/2022 06:46:59	10/10/2022 08:39:00	Interna-Não programada-Meio ambiente-Vento	13800	23	47478	42,94
6072	10	2022	16485	3	576	20221050290	PU12079038	1	3	10/10/2022 06:57:11	11/10/2022 07:26:00	Interna-Não programada-Meio ambiente-Vento	13800	3	5223	73,44
6072	10	2022	15746	1	563	20221050292	8570020365	1	3	10/10/2022 06:57:25	10/10/2022 23:22:00	Interna-Não programada-Meio ambiente-Vento	220	1	10469	16,41
6072	10	2022	14961	3	190	20221050296	PI11139796	1	3	10/10/2022 06:57:56	10/10/2022 11:51:21	Interna-Não programada-Meio ambiente-Descarga Atmosférica	220	327	40529	1599,12
6072	10	2022	14987	2	201	20221050298	SV12389417	1	3	10/10/2022 06:27:49	10/10/2022 09:36:00	Interna-Não programada-Meio ambiente-Descarga Atmosférica	13800	89	17906	279,14
6072	10	2022	14987	2	201	20221050298	SV12389417	1	3	10/10/2022 06:27:49	10/10/2022 07:48:00	Interna-Não programada-Meio ambiente-Descarga Atmosférica	13800	281	17906	375,53
6072	10	2022	15732	32	36	20221050299	SW12081185	1	3	10/10/2022 06:58:25	10/10/2022 19:43:00	Interna-Não programada-Meio ambiente-Vento	34500	2	15873	25,49
6072	10	2022	16491	2	164	20221050300	SC21259141	1	3	10/10/2022 06:58:41	10/10/2022 10:10:00	Interna-Não programada-Meio ambiente-Vento	220	2	17888	6,38
6072	10	2022	14985	32	180	20221050303	10024696399	1	3	10/10/2022 06:58:57	10/10/2022 10:12:01	Interna-Não programada-Meio ambiente-Vento	220	1	24363	3,22
6072	10	2022	15746	1	396	20221050305	NA21241128	1	3	10/10/2022 06:59:04	11/10/2022 13:50:00	Interna-Não programada-Meio ambiente-Descarga Atmosférica	220	1	10469	30,85
6072	10	2022	14954	35	346	20221050306	KR12376245	1	3	10/10/2022 06:59:07	10/10/2022 12:39:00	Interna-Não programada-Meio ambiente-Descarga Atmosférica	34500	1	3578	5,66
6072	10	2022	14985	31	180	20221050311	NQ12237500	1	3	10/10/2022 06:59:49	10/10/2022 11:45:00	Interna-Não programada-Meio ambiente-Vento	34500	4	24363	19,01
6072	10	2022	15734	36	347	20221050313	L212376136	1	3	10/10/2022 07:00:09	10/10/2022 14:30:00	Interna-Não programada-Meio ambiente-Vento	34500	5	2555	37,49
6072	10	2022	14865	1	128	20221050315	TV21158665	1	3	10/10/2022 07:00:32	10/10/2022 10:41:00	Interna-Não programada-Meio ambiente-Descarga Atmosférica	220	1	17992	3,67
6072	10	2022	16483	1	84	20221050316	CI12110154	1	3	10/10/2022 06:21:18	10/10/2022 18:10:00	Interna-Não programada-Meio ambiente-Vento	13800	72	7569	850,44
6072	10	2022	15730	31	245	20221050317	RV12237206	1	3	10/10/2022 06:06:27	10/10/2022 10:11:00	Interna-Não programada-Meio ambiente-Vento	34500	7	1328	28,53
6072	10	2022	14985	32	180	20221050319	UR12361495	1	3	10/10/2022 07:01:29	10/10/2022 08:47:00	Interna-Não programada-Meio ambiente-Vento	34500	5	24363	8,79
6072	10	2022	14956	5	581	20221050320	MY12377356	1	3	10/10/2022 06:44:35	10/10/2022 12:37:34	Interna-Não programada-Meio ambiente-Descarga Atmosférica	13800	116	33108	682,43
6072	10	2022	15743	1	26	20221050326	BG12273858	1	3	10/10/2022 07:02:54	11/10/2022 11:30:58	Interna-Não programada-Meio ambiente-Vento	13800	15	1560	427,02
6072	10	2022	14944	1	294	20221050328	MR12212245	1	3	10/10/2022 05:15:37	10/10/2022 09:12:00	Interna-Não programada-Meio ambiente-Descarga Atmosférica	13800	6	24361	23,64
6072	10	2022	16479	8	386	20221050330	NU11277154	1	3	10/10/2022 04:26:01	10/10/2022 10:06:00	Interna-Não programada-Meio ambiente-Descarga Atmosférica	220	26	55357	147,33
6072	10	2022	14964	2	486	20221050335	QI21163437	1	3	10/10/2022 07:03:56	10/10/2022 22:17:00	Interna-Não programada-Meio ambiente-Descarga Atmosférica	220	1	27742	15,22
6072	10	2022	16494	3	129	20221050338	NQ21292590	1	3	10/10/2022 07:04:21	10/10/2022 09:17:00	Interna-Não programada-Meio ambiente-Vento	220	1	17524	2,21
6072	10	2022	15748	33	584	20221050339	IP12454219	1	3	10/10/2022 07:04:44	10/10/2022 12:55:00	Interna-Não programada-Meio ambiente-Descarga Atmosférica	34500	1	11891	5,84
6072	10	2022	15730	31	245	20221050340	RV21191833	1	3	10/10/2022 07:04:48	10/10/2022 09:46:00	Interna-Não programada-Meio ambiente-Vento	220	1	1328	2,69
6072	10	2022	16491	2	164	20221050341	SC11180176	1	3	10/10/2022 01:09:18	10/10/2022 08:42:00	Interna-Não programada-Meio ambiente-Descarga Atmosférica	220	47	17888	354,62
6072	10	2022	14958	2	146	20221050346	PJ12320293	1	3	10/10/2022 07:05:56	10/10/2022 09:00:00	Interna-Não programada-Meio ambiente-Descarga Atmosférica	13800	11	11738	20,91
6072	10	2022	14898	2	50	20221050348	EA11048360	1	3	10/10/2022 06:03:53	10/10/2022 09:02:00	Interna-Não programada-Meio ambiente-Vento	220	89	12796	264,21
6072	10	2022	16491	1	473	20221050349	SC21005475	1	3	10/10/2022 07:06:20	10/10/2022 12:04:00	Interna-Não programada-Meio ambiente-Vento	220	1	17888	4,96
6072	10	2022	16487	2	63	20221050353	14761828	1	3	10/10/2022 07:06:46	10/10/2022 10:33:00	Interna-Não programada-Meio ambiente-Vento	220	1	43231	3,44
6072	10	2022	14984	4	176	20221050354	40228794	1	3	10/10/2022 07:06:49	10/10/2022 10:10:00	Interna-Não programada-Meio ambiente-Vento	220	1	43839	3,05
6072	10	2022	14865	2	9	20221050358	AC12404422	1	3	10/10/2022 07:07:22	10/10/2022 08:45:14	Interna-Não programada-Meio ambiente-Descarga Atmosférica	13800	1	17992	1,63
6072	10	2022	14865	2	9	20221050358	AC12404422	1	3	10/10/2022 08:28:14	10/10/2022 08:39:49	Interna-Não programada-Meio ambiente-Descarga Atmosférica	13800	3	17992	0,58
6072	10	2022	15744	3	103	20221050362	290042525	1	3	10/10/2022 07:08:05	11/10/2022 03:07:00	Interna-Não programada-Meio ambiente-Vento	220	1	24679	19,98
6072	10	2022	14944	3	124	20221050364	150033746	1	3	10/10/2022 07:08:27	10/10/2022 14:41:24	Interna-Não programada-Meio ambiente-Vento	220	1	24361	7,55
6072	10	2022	14971	2	421	20221050367	L211128813	1	3	10/10/2022 07:09:01	10/10/2022 10:55:00	Interna-Não programada-Meio ambiente-Vento	220	12	48500	45,20
6072	10	2022	14908	12	58	20221050371	10843516	1	3	10/10/2022 07:09:46	10/10/2022 10:53:00	Interna-Não programada-Meio ambiente-Vento	220	1	45099	3,72
6072	10	2022	14931	3	98	20221050372	IT21305367	1	3	10/10/2022 07:09:50	10/10/2022 15:01:00	Interna-Não programada-Meio ambiente-Descarga Atmosférica	220	1	19592	7,85
6072	10	2022	14925	2	88	20221050373	IB12250660	1	3	10/10/2022 07:09:52	10/10/2022 09:26:00	Interna-Não programada-Meio ambiente-Descarga Atmosférica	13800	10	18940	22,69
6072	10	2022	15733	1	43	20221050374	KR21475858	1	3	10/10/2022 07:09:54	10/10/2022 13:37:00	Interna-Não programada-Meio ambiente-Vento	220	1	17858	6,45
6072	10	2022	14928	1	91	20221050380	IW12405202	1	3	10/10/2022 06:37:30	10/10/2022 08:53:00	Interna-Não programada-Meio ambiente-Vento	13800	20	12086	45,17
6072	10	2022	14869	1	494	20221050381	AK21350178	1	3	10/10/2022 06:51:22	10/10/2022 13:54:00	Interna-Não programada-Meio ambiente-Vento	220	2	4849	14,09
6072	10	2022	14978	35	216	20221050382	PI12324322	1	3	10/10/2022 07:07:47	10/10/2022 10:16:00	Interna-Não programada-Meio ambiente-Descarga Atmosférica	34500	7	9008	21,96
6072	10	2022	14921	3	8	20221050388	2440081754	1	3	10/10/2022 07:11:39	10/10/2022 12:23:00	Interna-Não programada-Meio ambiente-Vento	220	1	12046	5,19
6072	10	2022	16492	1	3	20221050393	21108754	1	3	10/10/2022 07:12:08	10/10/2022 11:22:00	Interna-Não programada-Meio ambiente-Vento	220	1	4928	4,16
6072	10	2022	15734	2	394	20221050395	KR12266426	1	3	10/10/2022 07:12:35	11/10/2022 15:46:27	Interna-Não programada-Meio ambiente-Vento	13800	3	2555	97,69
6072	10	2022	15734	2	394	20221050395	KR12266426	1	3	10/10/2022 07:12:35	10/10/2022 21:37:55	Interna-Não programada-Meio ambiente-Vento	13800	14	2555	201,91
6072	10	2022	14913	4	73	20221050400	MR12048422	1	3	10/10/2022 07:13:34	11/10/2022 01:39:00	Interna-Não programada-Meio ambiente-Vento	13800	7	16081	128,97
6072	10	2022	14962	31	151	20221050418	PK12049523RE	1	3	10/10/2022 07:14:54	10/10/2022 10:37:00	Interna-Não programada-Meio ambiente-Descarga Atmosférica	34500	13	15316	43,79
6072	10	2022	14985	3	180	20221050421	UR11333935	1	3	10/10/2022 07:15:13	10/10/2022 12:07:00	Interna-Não programada-Meio ambiente-Vento	220	34	24363	165,34
6072	10	2022	15749	35	173	20221050426	SG12322617	1	3	10/10/2022 07:15:41	10/10/2022 12:19:00	Interna-Não programada-Meio ambiente				

6072	10	2022	14859	1	419	20221050471	ZN12104983	1	3	10/10/2022 07:20:15	10/10/2022 10:29:00	Interna-Não programada-Meio ambiente-Vento	13800	18	27390	56,62
6072	10	2022	14904	32	283	20221050474	CJ12256475	1	3	10/10/2022 06:53:15	10/10/2022 08:26:02	Interna-Não programada-Meio ambiente-Vento	34500	114	11750	176,29
6072	10	2022	14908	12	58	20221050475	SW12343204LD	1	3	10/10/2022 07:20:36	10/10/2022 12:44:00	Interna-Não programada-Meio ambiente-Descarga Atmosférica	13800	5	45099	26,95
6072	10	2022	14940	3	38	20221050479	2680031680	1	3	10/10/2022 07:20:45	11/10/2022 03:58:00	Interna-Não programada-Meio ambiente-Vento	220	1	110957	20,62
6072	10	2022	15740	1	420	20221050490	17276093	1	3	10/10/2022 07:21:54	10/10/2022 13:48:00	Interna-Não programada-Meio ambiente-Vento	220	1	51937	6,43
6072	10	2022	16491	32	17	20221050492	RP10403066	1	3	10/10/2022 07:12:41	10/10/2022 09:06:26	Interna-Não programada-Meio ambiente-Descarga Atmosférica	34500	1	17888	1,90
6072	10	2022	16491	32	17	20221050492	RP10403066	1	3	10/10/2022 07:12:41	10/10/2022 08:53:42	Interna-Não programada-Meio ambiente-Descarga Atmosférica	34500	38	17888	63,98
6072	10	2022	16491	32	17	20221050492	RP10403066	1	3	10/10/2022 07:12:41	10/10/2022 09:16:51	Interna-Não programada-Meio ambiente-Descarga Atmosférica	34500	44	17888	91,06
6072	10	2022	16491	30	49	20221050492	RP10403066	1	3	10/10/2022 07:12:41	10/10/2022 09:13:07	Interna-Não programada-Meio ambiente-Descarga Atmosférica	34500	90	17888	180,65
6072	10	2022	16491	2	170	20221050492	RP10403066	1	3	10/10/2022 07:12:41	10/10/2022 09:06:26	Interna-Não programada-Meio ambiente-Descarga Atmosférica	34500	147	17888	278,69
6072	10	2022	16491	1	170	20221050492	RP10403066	1	3	10/10/2022 07:12:41	10/10/2022 09:06:26	Interna-Não programada-Meio ambiente-Descarga Atmosférica	34500	861	17888	1632,31
6072	10	2022	16491	1	17	20221050492	RP10403066	1	3	10/10/2022 07:12:41	10/10/2022 09:13:07	Interna-Não programada-Meio ambiente-Descarga Atmosférica	34500	2711	17888	5441,58
6072	10	2022	16491	1	170	20221050492	RP10403066	1	3	10/10/2022 07:18:51	10/10/2022 09:06:26	Interna-Não programada-Meio ambiente-Descarga Atmosférica	34500	1	17888	1,79
6072	10	2022	16491	2	170	20221050492	RP10403066	1	3	10/10/2022 08:53:42	10/10/2022 09:06:26	Interna-Não programada-Meio ambiente-Descarga Atmosférica	34500	1	17888	0,21
6072	10	2022	14973	2	163	20221050494	RB21110476	1	3	10/10/2022 07:22:24	10/10/2022 19:23:00	Interna-Não programada-Meio ambiente-Descarga Atmosférica	220	1	12138	12,01
6072	10	2022	14889	30	34	20221050499	CT12077392LD	1	3	10/10/2022 07:22:39	10/10/2022 10:00:00	Interna-Não programada-Meio ambiente-Descarga Atmosférica	34500	53	21088	138,99
6072	10	2022	14963	31	152	20221050500	PO21151775	1	3	10/10/2022 07:22:49	10/10/2022 09:03:00	Interna-Não programada-Meio ambiente-Vento	220	1	27731	1,67
6072	10	2022	14953	4	138	20221050502	PL121000134	1	3	10/10/2022 07:23:02	10/10/2022 10:48:13	Interna-Não programada-Meio ambiente-Vento	220	1	20994	3,42
6072	10	2022	14987	2	236	20221050507	VN21327174	1	3	10/10/2022 07:24:26	10/10/2022 20:39:00	Interna-Não programada-Meio ambiente-Vento	220	1	17906	13,24
6072	10	2022	14869	32	320	20221050508	AK11307531	1	3	10/10/2022 07:19:45	10/10/2022 15:31:27	Interna-Não programada-Meio ambiente-Árvore ou Vegetação	220	37	4849	303,21
6072	10	2022	16489	4	32	20221050509	CN11309377	1	3	09/10/2022 21:25:42	10/10/2022 11:09:19	Interna-Não programada-Meio ambiente-Árvore ou Vegetação	220	6	10681	82,36
6072	10	2022	14911	1	100	20221050510	FC12072193	1	3	10/10/2022 07:24:41	10/10/2022 15:13:00	Interna-Não programada-Meio ambiente-Descarga Atmosférica	13800	14	15171	109,27
6072	10	2022	14862	1	20	20221050513	AA11194734	1	3	10/10/2022 07:24:57	10/10/2022 14:47:00	Interna-Não programada-Meio ambiente-Vento	220	97	24273	714,65
6072	10	2022	14953	4	330	20221050516	PL12000232	1	3	10/10/2022 07:14:08	10/10/2022 16:02:00	Interna-Não programada-Meio ambiente-Árvore ou Vegetação	13800	8	20994	70,38
6072	10	2022	14902	4	49	20221050522	FR12205953	1	3	10/10/2022 07:25:42	10/10/2022 11:38:00	Interna-Não programada-Meio ambiente-Descarga Atmosférica	13800	58	5399	243,89
6072	10	2022	15741	9	420	20221050527	20184589	1	3	10/10/2022 07:26:08	10/10/2022 12:33:31	Interna-Não programada-Meio ambiente-Vento	13800	87	86843	445,71
6072	10	2022	14865	1	9	20221050529	910029740	1	3	10/10/2022 07:26:44	10/10/2022 14:38:00	Interna-Não programada-Meio ambiente-Vento	220	1	17992	7,19
6072	10	2022	14918	1	1	20221050531	1940023042	1	3	10/10/2022 07:26:52	10/10/2022 11:56:10	Interna-Não programada-Meio ambiente-Vento	220	1	33935	4,49
6072	10	2022	14970	4	160	20221050538	RV12306596	1	3	10/10/2022 07:27:46	10/10/2022 16:09:00	Interna-Não programada-Meio ambiente-Descarga Atmosférica	13800	3	31033	26,06
6072	10	2022	16491	1	300	20221050543	TV12005542	1	3	09/10/2022 15:15:01	10/10/2022 10:12:00	Interna-Não programada-Meio ambiente-Vento	13800	44	17888	481,79
6072	10	2022	14956	35	261	20221050546	MY12324341RE	1	3	10/10/2022 07:22:29	10/10/2022 17:21:00	Interna-Não programada-Meio ambiente-Vento	34500	21	33108	209,48
6072	10	2022	14985	3	180	20221050554	UR12341275	1	3	10/10/2022 07:29:49	10/10/2022 12:41:00	Interna-Não programada-Meio ambiente-Vento	13800	7	24363	36,30
6072	10	2022	14945	31	337	20221050558	MZ12147383	1	3	10/10/2022 07:30:46	10/10/2022 10:16:00	Interna-Não programada-Meio ambiente-Descarga Atmosférica	34500	7	10061	19,28
6072	10	2022	14925	1	88	20221050560	IB12300059RE	1	3	10/10/2022 07:22:26	10/10/2022 16:47:00	Interna-Não programada-Meio ambiente-Vento	13800	8	18940	75,28
6072	10	2022	14925	1	88	20221050560	IB12300059RE	1	3	10/10/2022 07:22:26	10/10/2022 09:27:00	Interna-Não programada-Meio ambiente-Vento	13800	78	18940	161,94
6072	10	2022	14877	1	165	20221050561	JR18410261TS	1	3	10/10/2022 06:39:29	10/10/2022 17:56:48	Interna-Não programada-Meio ambiente-Vento	13800	63	7540	711,18
6072	10	2022	14930	1	282	20221050562	FA11269955	1	3	10/10/2022 07:31:02	10/10/2022 09:22:00	Interna-Não programada-Meio ambiente-Vento	220	1	54841	1,85
6072	10	2022	14985	32	260	20221050563	HL12384345LD	1	3	10/10/2022 07:12:48	10/10/2022 09:29:00	Interna-Não programada-Meio ambiente-Descarga Atmosférica	34500	1	24363	2,27
6072	10	2022	14928	32	260	20221050563	HL12384345LD	1	3	10/10/2022 07:12:48	10/10/2022 09:29:00	Interna-Não programada-Meio ambiente-Descarga Atmosférica	34500	53	12086	120,31
6072	10	2022	16494	31	583	20221050564	NQ12292677	1	3	10/10/2022 07:31:28	10/10/2022 12:07:00	Interna-Não programada-Meio ambiente-Vento	34500	7	17524	32,15
6072	10	2022	14951	1	137	20221050565	MJ12313849	1	3	10/10/2022 07:31:29	10/10/2022 08:38:00	Interna-Não programada-Meio ambiente-Vento	13800	1	15038	1,11
6072	10	2022	14938	1	134	20221050566	NB21068562	1	3	10/10/2022 07:31:29	10/10/2022 13:33:00	Interna-Não programada-Meio ambiente-Vento	220	1	13895	6,03
6072	10	2022	14929	2	93	20221050572	IK11299480	1	3	10/10/2022 07:31:57	10/10/2022 14:48:26	Interna-Não programada-Meio ambiente-Vento	220	103	19397	749,30
6072	10	2022	14978	2	492	20221050577	FA12208701	1	3	09/10/2022 20:13:17	10/10/2022 12:16:00	Interna-Não programada-Meio ambiente-Vento	13800	9	9008	144,41
6072	10	2022	15734	2	394	20221050583	KR18409221TS	1	3	10/10/2022 05:26:20	10/10/2022 11:32:00	Interna-Não programada-Meio ambiente-Descarga Atmosférica	13800	20	2555	121,89
6072	10	2022	14865	1	9	20221050587	10018704377	1	3	10/10/2022 07:34:07	10/10/2022 15:07:00	Interna-Não programada-Meio ambiente-Vento	220	1	17992	7,55
6072	10	2022	14940	2	38	20221050595	DH21261351	1	3	10/10/2022 07:34:49	10/10/2022 14:51:00	Interna-Não programada-Meio ambiente-Descarga Atmosférica	220	1	110957	7,27
6072	10	2022	14985	33	129	20221050596	NQ21147588	1	3	10/10/2022 07:34:51	10/10/2022 10:16:00	Interna-Não programada-Meio ambiente-Vento	220	1	24363	2,69
6072	10	2022	15746	2	396	20221050598	NA21238633	1	3	10/10/2022 07:35:00	11/10/2022 18:33:00	Interna-Não programada-Meio ambiente-Vento	220	1	10469	34,97
6072	10	2022	14940	3	459	20221050599	DH12041545	1	3	10/10/2022 05:50:21	10/10/2022 11:53:11	Interna-Não programada-Meio ambiente-Vento	13800	70	110957	423,31
6072	10	2022	14940	3	459	20221050599	DH12041545	1	3	10/10/2022 05:50:21	10/10/2022 09:29:56	Interna-Não programada-Meio ambiente-Vento	13800	161	110957	589,22
6072	10	2022	14940	3	459	20221050599	DH12041545	1	3	10/10/2022 05:50:21	10/10/2022 09:29:55	Interna-Não programada-Meio ambiente-Vento	13800	439	110957	1606,50
6072	10	2022	14940	3	459	20221050599	DH12041545	1	3	10/10/2022 09:30:00	10/10/2022 11:53:11	Interna-Não programada-Meio ambiente-Vento	13800	30	110957	71,59
6072	10	2022	14894	2	204	20221050604	PV12374653	1	3	10/10/2022 07:35:36	10/10/2022 09:07:00	Interna-Não programada-Meio ambiente-Vento	13800	2	18476	3,05
6072	10	2022	14971	4	421	20221050606	LZ12033418	1	3	10/10/2022 07:31:36	10/10/2022 13:05:00	Interna-Não programada-Meio ambiente-Descarga Atmosférica	13800	22	48500	122,25
6072	10	2022	14923	32	85	20221050608	DI21135463	1	3	10/10/2022 07:36:06	10/10/2022 09:17:00	Interna-Não programada-Meio ambiente-Vento	220	1	33539	1,68
6072	10	2022	14887	34	584	20221050610	CM12377078	1	3	10/10/2022 07:36:21	10/10/2022 13:06:00	Interna-Não programada-Meio ambiente-Vento	34500	8	3653	43,95
6072	10	2022	16474	14	61	20221050612	GN12000610	1	3	10/10/2022 07:36:24	10/10/2022 09:46:00	Interna-Não programada-Meio ambiente-Árvore ou Vegetação	13800	140	18176	302,40
6072	10	2022	14941	31	329	20221050615	IU12087963	1	3	10/10/2022 06:47:06	11/10/2022 10:14:00	Interna-Não programada-Meio ambiente-Descarga Atmosférica	34500	45	7583	1235,18
6072	10	2022	14944	3	124	20221050616	MR21031119	1	3	10/10/2022 07:36:39	10/10/2022 09:26:00	Interna-Não programada-Meio ambiente-Descarga Atmosférica	220	1	24361	1,82
6072	10	2022	14923	32	85	20221050618	ME12244013	1	3	10/10/2022 06:55:33	10/10/2022 21:32:00	Interna-Não programada-Meio ambiente-Vento	34500	11	33539	160,68

6072	10	2022	14863	3	5	20221050647	20428212	1	3	10/10/2022 07:40:58	10/10/2022 09:46:00	Interna-Não programada-Meio ambiente-Vento	220	1	87499	2,08
6072	10	2022	14970	4	160	20221050648	RV21340826	1	3	10/10/2022 07:41:08	10/10/2022 10:49:00	Interna-Não programada-Meio ambiente-Vento	220	1	31033	3,13
6072	10	2022	16476	9	453	20221050653	10008542692	1	3	10/10/2022 07:41:24	10/10/2022 10:43:00	Interna-Não programada-Meio ambiente-Vento	220	1	34028	3,03
6072	10	2022	14865	2	128	20221050657	1170003269	1	3	10/10/2022 07:41:37	10/10/2022 12:51:00	Interna-Não programada-Meio ambiente-Vento	220	1	17992	5,16
6072	10	2022	14925	1	88	20221050658	IB12099038	1	3	10/10/2022 07:41:49	10/10/2022 09:42:00	Interna-Não programada-Meio ambiente-Descarga Atmosférica	13800	13	18940	26,04
6072	10	2022	14944	1	294	20221050662	MR12394199	1	3	10/10/2022 06:42:55	10/10/2022 10:02:00	Interna-Não programada-Meio ambiente-Descarga Atmosférica	13800	8	24361	26,54
6072	10	2022	14937	7	237	20221050663	AN11000117	1	3	10/10/2022 06:47:12	10/10/2022 09:12:00	Interna-Não programada-Meio ambiente-Vento	220	73	33900	176,17
6072	10	2022	14934	32	480	20221050667	SX21136095	1	3	10/10/2022 07:43:09	10/10/2022 23:45:04	Interna-Não programada-Meio ambiente-Descarga Atmosférica	220	1	7235	16,03
6072	10	2022	16490	3	59	20221050671	15389420	1	3	10/10/2022 07:43:47	10/10/2022 10:51:00	Interna-Não programada-Meio ambiente-Vento	220	1	19802	3,12
6072	10	2022	14905	33	56	20221050678	GE12353207	1	3	10/10/2022 07:44:38	10/10/2022 11:46:00	Interna-Não programada-Meio ambiente-Descarga Atmosférica	34500	1	5550	4,02
6072	10	2022	14889	1	89	20221050681	2000010782	1	3	10/10/2022 07:45:15	10/10/2022 10:10:00	Interna-Não programada-Meio ambiente-Vento	220	1	21088	2,41
6072	10	2022	14923	1	11	20221050683	AG12000002LD	1	3	10/10/2022 07:45:24	10/10/2022 09:27:00	Interna-Não programada-Meio ambiente-Descarga Atmosférica	13800	1	33539	1,69
6072	10	2022	14867	1	11	20221050683	AG12000002LD	1	3	10/10/2022 07:45:24	10/10/2022 09:27:00	Interna-Não programada-Meio ambiente-Descarga Atmosférica	13800	115	8274	194,73
6072	10	2022	14863	4	580	20221050685	AN21353362	1	3	10/10/2022 05:45:36	10/10/2022 09:17:00	Interna-Não programada-Meio ambiente-Descarga Atmosférica	220	1	87499	1,52
6072	10	2022	15749	31	173	20221050689	UP21181264	1	3	10/10/2022 07:45:52	11/10/2022 21:16:00	Interna-Não programada-Meio ambiente-Vento	220	1	14959	37,50
6072	10	2022	14928	1	91	20221050690	IW11060616	1	3	10/10/2022 07:10:39	10/10/2022 13:34:39	Interna-Não programada-Meio ambiente-Vento	220	139	12086	889,60
6072	10	2022	16494	31	583	20221050692	TI12162624	1	3	10/10/2022 05:15:48	11/10/2022 23:36:54	Interna-Não programada-Meio ambiente-Vento	34500	2	17524	84,70
6072	10	2022	16494	31	583	20221050692	TI12162624	1	3	10/10/2022 05:15:48	11/10/2022 21:41:48	Interna-Não programada-Meio ambiente-Vento	34500	3	17524	121,30
6072	10	2022	16494	31	583	20221050692	TI12162624	1	3	10/10/2022 05:15:48	11/10/2022 10:58:35	Interna-Não programada-Meio ambiente-Vento	34500	4	17524	118,85
6072	10	2022	16494	31	583	20221050692	TI12162624	1	3	10/10/2022 05:15:48	11/10/2022 23:39:50	Interna-Não programada-Meio ambiente-Vento	34500	4	17524	169,60
6072	10	2022	16494	31	583	20221050692	TI12162624	1	3	10/10/2022 18:51:01	11/10/2022 23:36:54	Interna-Não programada-Meio ambiente-Vento	34500	3	17524	86,29
6072	10	2022	16494	31	583	20221050692	TI12162624	1	3	11/10/2022 09:01:00	11/10/2022 23:36:54	Interna-Não programada-Meio ambiente-Vento	34500	7	17524	102,19
6072	10	2022	16494	31	583	20221050692	TI12162624	1	3	11/10/2022 17:16:58	11/10/2022 17:51:58	Interna-Não programada-Meio ambiente-Vento	34500	4	17524	2,33
6072	10	2022	14924	2	302	20221050693	II21172640	1	3	10/10/2022 07:46:20	10/10/2022 10:44:00	Interna-Não programada-Meio ambiente-Vento	220	1	10198	2,96
6072	10	2022	14945	2	127	20221050700	NA12057201	1	3	10/10/2022 07:41:58	10/10/2022 22:53:00	Interna-Não programada-Meio ambiente-Vento	13800	10	10061	151,84
6072	10	2022	16490	2	59	20221050703	GN11001448	1	3	10/10/2022 10:38:12	10/10/2022 12:16:00	Interna-Não programada-Meio ambiente-Vento	220	89	19802	145,07
6072	10	2022	15730	33	245	20221050704	RV21303713	1	3	10/10/2022 07:48:13	10/10/2022 11:34:00	Interna-Não programada-Meio ambiente-Descarga Atmosférica	220	1	1328	3,76
6072	10	2022	14964	2	156	20221050709	10012522170	1	3	10/10/2022 07:48:29	10/10/2022 08:52:00	Interna-Não programada-Meio ambiente-Vento	220	1	27742	1,06
6072	10	2022	14988	32	181	20221050710	VI12208239	1	3	10/10/2022 07:48:35	10/10/2022 20:20:00	Interna-Não programada-Meio ambiente-Descarga Atmosférica	34500	1	4329	12,52
6072	10	2022	14953	2	19	20221050711	JD21359038	1	3	10/10/2022 07:48:38	10/10/2022 19:54:00	Interna-Não programada-Meio ambiente-Descarga Atmosférica	220	1	20994	12,09
6072	10	2022	16479	2	386	20221050712	4990035678	1	3	10/10/2022 07:48:39	10/10/2022 09:56:00	Interna-Não programada-Meio ambiente-Vento	220	1	55357	2,12
6072	10	2022	14953	34	330	20221050720	PL12361922	1	3	10/10/2022 07:04:17	10/10/2022 18:19:00	Interna-Não programada-Meio ambiente-Vento	34500	2	20994	22,49
6072	10	2022	14864	1	344	20221050721	200483250	1	3	10/10/2022 07:49:48	10/10/2022 10:32:00	Interna-Não programada-Meio ambiente-Vento	220	1	31664	2,70
6072	10	2022	14985	33	129	20221050722	NQ21262795	1	3	10/10/2022 07:49:49	10/10/2022 13:09:00	Interna-Não programada-Meio ambiente-Vento	220	1	24363	5,32
6072	10	2022	15730	33	245	20221050724	RV10418186	1	3	10/10/2022 07:49:08	10/10/2022 14:28:03	Interna-Não programada-Meio ambiente-Vento	34500	39	1328	259,30
6072	10	2022	16479	10	386	20221050726	2860010884	1	3	10/10/2022 07:50:04	10/10/2022 13:55:00	Interna-Não programada-Meio ambiente-Vento	220	1	55357	6,08
6072	10	2022	14940	1	459	20221050727	DH21350387	1	3	10/10/2022 07:49:33	10/10/2022 14:21:00	Interna-Não programada-Meio ambiente-Descarga Atmosférica	220	1	110957	6,52
6072	10	2022	15748	1	188	20221050728	OZ212095373	1	3	10/10/2022 07:50:15	10/10/2022 11:10:45	Interna-Não programada-Meio ambiente-Árvore ou Vegetação	13800	5	11891	16,71
6072	10	2022	14970	3	587	20221050735	630256676	1	3	10/10/2022 07:50:41	10/10/2022 23:35:00	Interna-Não programada-Meio ambiente-Vento	220	1	31033	15,74
6072	10	2022	16489	4	32	20221050736	760184641	1	3	10/10/2022 07:50:44	10/10/2022 17:15:00	Interna-Não programada-Meio ambiente-Vento	220	1	10681	9,40
6072	10	2022	14944	3	124	20221050739	MR12125522	1	3	10/10/2022 07:07:57	10/10/2022 09:32:00	Interna-Não programada-Meio ambiente-Vento	13800	35	24361	84,03
6072	10	2022	15748	1	354	20221050745	450004820	1	3	10/10/2022 07:51:17	10/10/2022 17:27:00	Interna-Não programada-Meio ambiente-Vento	220	1	11891	9,60
6072	10	2022	14954	32	346	20221050749	KR12219621	1	3	10/10/2022 06:55:51	10/10/2022 13:43:00	Interna-Não programada-Meio ambiente-Descarga Atmosférica	34500	2	3578	13,57
6072	10	2022	14887	33	225	20221050752	CM12166728	1	3	10/10/2022 07:51:45	10/10/2022 11:33:00	Interna-Não programada-Meio ambiente-Vento	34500	38	3653	140,12
6072	10	2022	14921	2	169	20221050756	BZ12295790	1	3	10/10/2022 07:52:03	10/10/2022 11:00:37	Interna-Não programada-Meio ambiente-Vento	13800	6	12046	18,86
6072	10	2022	14937	7	237	20221050763	20703892	1	3	10/10/2022 07:52:47	10/10/2022 10:26:00	Interna-Não programada-Meio ambiente-Vento	220	1	33900	2,55
6072	10	2022	14963	2	414	20221050764	PO11343316	1	3	10/10/2022 07:52:54	10/10/2022 10:14:00	Interna-Não programada-Meio ambiente-Vento	220	2	27731	4,70
6072	10	2022	15739	11	62	20221050770	10004504583	1	3	10/10/2022 07:53:18	10/10/2022 09:23:00	Interna-Não programada-Meio ambiente-Vento	220	1	46815	1,50
6072	10	2022	14955	3	384	20221050772	690353881	1	3	10/10/2022 07:53:53	10/10/2022 16:42:31	Interna-Não programada-Meio ambiente-Vento	220	1	5745	8,81
6072	10	2022	14945	1	185	20221050774	AZ11037787	1	3	10/10/2022 07:40:07	10/10/2022 17:00:00	Interna-Não programada-Meio ambiente-Descarga Atmosférica	220	93	10061	867,82
6072	10	2022	14923	1	121	20221050782	ME11060602	1	3	10/10/2022 07:55:45	10/10/2022 15:16:56	Interna-Não programada-Meio ambiente-Árvore ou Vegetação	220	89	33539	654,42
6072	10	2022	14953	2	314	20221050790	1340018102	1	3	10/10/2022 07:57:03	10/10/2022 11:29:00	Interna-Não programada-Meio ambiente-Vento	220	1	20994	3,53
6072	10	2022	14947	3	132	20221050795	NR21322427	1	3	10/10/2022 07:57:41	10/10/2022 11:48:00	Interna-Não programada-Meio ambiente-Descarga Atmosférica	220	2	13835	7,68
6072	10	2022	16485	31	576	20221050797	PU21228089	1	3	10/10/2022 07:57:59	10/10/2022 15:50:00	Interna-Não programada-Meio ambiente-Descarga Atmosférica	220	1	5223	7,87
6072	10	2022	16491	1	342	20221050798	MD12188234	1	3	10/10/2022 06:46:07	10/10/2022 09:53:00	Interna-Não programada-Meio ambiente-Vento	13800	37	17888	115,24
6072	10	2022	14941	1	92	20221050804	GS12068546	1	3	10/10/2022 07:17:50	10/10/2022 10:55:00	Interna-Não programada-Meio ambiente-Vento	13800	19	7583	68,77
6072	10	2022	14925	1	88	20221050808	IB21336849	1	3	10/10/2022 07:59:06	10/10/2022 12:42:00	Interna-Não programada-Meio ambiente-Vento	220	1	18940	4,71
6072	10	2022	14881	32	30	20221050811	PH12187421	1	3	10/10/2022 07:59:11	10/10/2022 09:55:35	Interna-Não programada-Meio ambiente-Descarga Atmosférica	34500	6	12036	11,64
6072	10	2022	14869	2	14	20221050813	AK12156743	1	3	10/10/2022 07:27:32	10/10/2022 22:08:00	Interna-Não programada-Meio ambiente-Vento	13800	7	4849	102,72
6072	10	2022	15746	1	563	20221050814	NA21125334	1	3	10/10/2022 07:59:23	11/10/2022 08:49:00	Interna-Não programada-Meio ambiente-Descarga Atmosférica	220	2	10469	49,65
6072	10	2022	14945	1	185	20221050817	AZ12187664	1	3	10/10/2022 07:59:38	10/10/2022 21:51:02	Interna-Não programada-Meio ambiente-Vento	13800	1	10061	13,86
6072	10	2022	14933	1	102	20221050818	JA21157221	1	3	10/10/2022 07:59:54	10/10/2022 09:45:00	Interna-Não programada-Meio ambiente-Descarga Atmosférica	220	1	1	

6072	10	2022	15749	35	173	20221050841	GG12341672	1	3	10/10/2022 08:02:26	10/10/2022 12:24:00	Interna-Não programada-Meio ambiente-Descarga Atmosférica	34500	3	14959	13,08
6072	10	2022	14871	6	60	20221050842	12743800	1	3	10/10/2022 08:02:28	10/10/2022 10:17:00	Interna-Não programada-Meio ambiente-Vento	220	1	35718	2,24
6072	10	2022	14959	31	556	20221050844	PH12341859	1	3	10/10/2022 08:02:44	10/10/2022 15:30:00	Interna-Não programada-Meio ambiente-Vento	34500	7	5752	52,18
6072	10	2022	16475	4	453	20221050846	10011917642	1	3	10/10/2022 08:02:50	10/10/2022 11:22:00	Interna-Não programada-Meio ambiente-Vento	220	1	50648	3,32
6072	10	2022	14988	1	313	20221050847	PK21047329	1	3	10/10/2022 08:02:50	10/10/2022 18:50:00	Interna-Não programada-Meio ambiente-Vento	220	1	4329	10,79
6072	10	2022	14944	32	124	20221050850	MR12251748RE	1	3	10/10/2022 07:53:37	10/10/2022 09:20:00	Interna-Não programada-Meio ambiente-Descarga Atmosférica	34500	7	24361	10,08
6072	10	2022	14928	32	260	20221050859	SZ12356538	1	3	10/10/2022 08:03:36	10/10/2022 12:06:00	Interna-Não programada-Meio ambiente-Descarga Atmosférica	34500	2	12086	8,08
6072	10	2022	14864	6	344	20221050862	10005549718	1	3	10/10/2022 08:04:11	10/10/2022 15:15:00	Interna-Não programada-Meio ambiente-Vento	220	1	31664	7,18
6072	10	2022	14923	1	309	20221050863	JP12074459	1	3	10/10/2022 08:04:13	10/10/2022 11:56:00	Interna-Não programada-Meio ambiente-Vento	13800	7	33539	27,04
6072	10	2022	14941	1	475	20221050868	IU21444022	1	3	10/10/2022 08:04:55	10/10/2022 14:00:43	Interna-Não programada-Meio ambiente-Vento	220	1	7583	5,93
6072	10	2022	16494	2	129	20221050869	NQ21262961	1	3	10/10/2022 08:05:17	10/10/2022 10:32:00	Interna-Não programada-Meio ambiente-Vento	220	75	17524	183,40
6072	10	2022	15741	10	420	20221050879	10004099778	1	3	10/10/2022 08:05:57	10/10/2022 17:26:00	Interna-Não programada-Meio ambiente-Vento	220	1	86843	9,33
6072	10	2022	16475	1	453	20221050880	10007886690	1	3	10/10/2022 08:06:00	10/10/2022 15:43:00	Interna-Não programada-Meio ambiente-Vento	220	1	50648	7,62
6072	10	2022	15739	11	62	20221050881	GN12001795	1	3	10/10/2022 07:56:45	10/10/2022 09:04:00	Interna-Não programada-Meio ambiente-Vento	13800	11	46815	12,33
6072	10	2022	14889	2	264	20221050889	TH21399863	1	3	10/10/2022 08:06:42	10/10/2022 12:41:00	Interna-Não programada-Meio ambiente-Descarga Atmosférica	220	1	21088	4,57
6072	10	2022	14909	20	58	20221050893	10006761397	1	3	10/10/2022 07:55:41	10/10/2022 11:31:00	Interna-Não programada-Meio ambiente-Vento	220	1	39630	3,59
6072	10	2022	14940	1	241	20221050897	10017847549	1	3	10/10/2022 08:07:26	10/10/2022 10:22:00	Interna-Não programada-Meio ambiente-Vento	220	1	110957	2,24
6072	10	2022	14894	1	204	20221050899	220011813	1	3	10/10/2022 08:06:45	10/10/2022 11:44:00	Interna-Não programada-Meio ambiente-Vento	220	1	18476	3,62
6072	10	2022	14929	1	463	20221050900	MS12431137	1	3	10/10/2022 08:07:39	10/10/2022 09:24:00	Interna-Não programada-Meio ambiente-Vento	13800	33	19397	41,99
6072	10	2022	14923	1	361	20221050901	IV12162553	1	3	10/10/2022 08:07:43	10/10/2022 10:44:00	Interna-Não programada-Meio ambiente-Vento	13800	5	33539	13,02
6072	10	2022	16485	31	576	20221050904	PU21118392	1	3	10/10/2022 08:07:58	10/10/2022 18:23:00	Interna-Não programada-Meio ambiente-Vento	220	2	5223	20,50
6072	10	2022	14929	1	353	20221050909	IC21250488	1	3	10/10/2022 08:08:05	10/10/2022 17:08:00	Interna-Não programada-Meio ambiente-Descarga Atmosférica	220	2	19397	18,00
6072	10	2022	14918	32	1	20221050910	PS11212712	1	3	10/10/2022 08:08:14	10/10/2022 10:11:00	Interna-Não programada-Meio ambiente-Vento	220	2	33935	4,09
6072	10	2022	15738	4	62	20221050916	10031092916	1	3	10/10/2022 08:08:45	10/10/2022 09:45:00	Interna-Não programada-Meio ambiente-Vento	220	1	39887	1,60
6072	10	2022	14865	1	9	20221050918	910016203	1	3	10/10/2022 08:09:12	10/10/2022 19:03:00	Interna-Não programada-Meio ambiente-Vento	220	1	17992	10,90
6072	10	2022	16494	31	583	20221050945	NQ12396775	1	3	10/10/2022 08:11:21	10/10/2022 12:14:00	Interna-Não programada-Meio ambiente-Descarga Atmosférica	34500	45	17524	181,99
6072	10	2022	14943	31	197	20221050946	CJ12411405	1	3	10/10/2022 08:11:36	10/10/2022 11:31:00	Interna-Não programada-Meio ambiente-Vento	34500	3	14310	9,97
6072	10	2022	14985	31	180	20221050949	UR21237520	1	3	10/10/2022 08:11:41	10/10/2022 09:27:00	Interna-Não programada-Meio ambiente-Vento	220	4	24363	5,02
6072	10	2022	15732	1	418	20221050950	BV21029088	1	3	10/10/2022 08:11:46	10/10/2022 10:17:00	Interna-Não programada-Meio ambiente-Descarga Atmosférica	220	5	15873	10,44
6072	10	2022	16489	31	32	20221050952	CN12171697	1	3	10/10/2022 08:11:53	10/10/2022 12:30:00	Interna-Não programada-Meio ambiente-Vento	34500	253	10681	1088,39
6072	10	2022	14953	1	314	20221050954	PL12067522	1	3	10/10/2022 07:51:18	11/10/2022 12:04:04	Interna-Não programada-Meio ambiente-Árvore ou Vegetação	13800	6	20994	169,28
6072	10	2022	16492	7	3	20221050961	LB21037888	1	3	10/10/2022 08:12:18	10/10/2022 10:44:00	Interna-Não programada-Meio ambiente-Vento	220	2	4928	5,06
6072	10	2022	14969	5	160	20221050962	RV21246429	1	3	10/10/2022 08:12:22	11/10/2022 02:47:00	Interna-Não programada-Meio ambiente-Vento	220	1	41407	18,58
6072	10	2022	16492	1	3	20221050963	21109849	1	3	10/10/2022 08:12:25	10/10/2022 09:53:00	Interna-Não programada-Meio ambiente-Vento	220	1	4928	1,68
6072	10	2022	14924	30	88	20221050970	IX21380018	1	3	10/10/2022 08:13:08	10/10/2022 10:18:00	Interna-Não programada-Meio ambiente-Descarga Atmosférica	220	2	10198	4,16
6072	10	2022	14953	2	19	20221050972	JD21328166	1	3	10/10/2022 08:13:10	11/10/2022 11:43:00	Interna-Não programada-Meio ambiente-Descarga Atmosférica	220	1	20994	27,50
6072	10	2022	14963	3	152	20221050977	PO21064862	1	3	10/10/2022 08:13:28	10/10/2022 09:21:00	Interna-Não programada-Meio ambiente-Descarga Atmosférica	220	1	27731	1,13
6072	10	2022	14877	2	25	20221050984	BT11005982	1	3	10/10/2022 06:57:44	10/10/2022 10:18:10	Interna-Não programada-Meio ambiente-Vento	220	89	7540	297,31
6072	10	2022	15732	3	220	20221050987	HO212093249	1	3	10/10/2022 08:14:37	10/10/2022 13:37:00	Interna-Não programada-Meio ambiente-Descarga Atmosférica	13800	3	15873	16,12
6072	10	2022	14944	1	294	20221050992	MR12000194	1	3	10/10/2022 05:15:37	10/10/2022 09:41:00	Interna-Não programada-Meio ambiente-Descarga Atmosférica	13800	38	24361	168,08
6072	10	2022	14924	31	88	20221051002	IB12221135	1	3	10/10/2022 08:15:19	10/10/2022 10:47:00	Interna-Não programada-Meio ambiente-Descarga Atmosférica	34500	4	10198	10,11
6072	10	2022	14953	4	330	20221051003	PL12033918	1	3	10/10/2022 07:14:47	10/10/2022 19:54:00	Interna-Não programada-Meio ambiente-Vento	13800	24	20994	303,69
6072	10	2022	14971	4	421	20221051004	LZ21016676	1	3	10/10/2022 08:15:22	10/10/2022 13:05:00	Interna-Não programada-Meio ambiente-Descarga Atmosférica	13800	7	48500	33,79
6072	10	2022	14867	1	11	20221051007	AG12138460	1	3	10/10/2022 08:16:02	10/10/2022 10:14:00	Interna-Não programada-Meio ambiente-Vento	13800	13	8274	25,56
6072	10	2022	14938	33	105	20221051009	NB12020215	1	3	10/10/2022 06:52:19	10/10/2022 12:19:00	Interna-Não programada-Meio ambiente-Vento	34500	24	13895	130,67
6072	10	2022	15750	2	45	20221051010	CX11108000	1	3	10/10/2022 08:00:41	10/10/2022 15:02:34	Interna-Não programada-Meio ambiente-Descarga Atmosférica	220	154	6420	1082,83
6072	10	2022	14913	4	73	20221051012	BG12048473	1	3	10/10/2022 08:16:22	10/10/2022 12:09:00	Interna-Não programada-Meio ambiente-Vento	13800	6	16081	23,26
6072	10	2022	14953	1	314	20221051013	PP12118035	1	3	10/10/2022 08:16:22	10/10/2022 11:34:00	Interna-Não programada-Meio ambiente-Vento	13800	7	20994	23,06
6072	10	2022	14973	32	163	20221051014	NM12211864	1	3	10/10/2022 07:32:23	10/10/2022 15:13:00	Interna-Não programada-Meio ambiente-Vento	34500	22	12138	168,89
6072	10	2022	15745	6	103	20221051015	10008508478	1	3	10/10/2022 08:16:29	10/10/2022 13:39:00	Interna-Não programada-Meio ambiente-Vento	220	1	21048	5,38
6072	10	2022	14944	3	124	20221051017	MR12000150	1	3	10/10/2022 07:12:03	10/10/2022 09:41:00	Interna-Não programada-Meio ambiente-Vento	13800	30	24361	74,48
6072	10	2022	14868	31	16	20221051020	PH12204850RE	1	3	10/10/2022 08:16:51	10/10/2022 13:25:00	Interna-Não programada-Meio ambiente-Vento	34500	6	2374	30,82
6072	10	2022	14955	1	384	20221051021	IT21088625	1	3	10/10/2022 08:16:58	10/10/2022 13:43:00	Interna-Não programada-Meio ambiente-Vento	220	1	5745	5,43
6072	10	2022	14931	4	98	20221051022	690185194	1	3	10/10/2022 08:17:04	10/10/2022 23:51:00	Interna-Não programada-Meio ambiente-Vento	220	1	19592	15,57
6072	10	2022	15744	4	103	20221051026	290238821	1	3	10/10/2022 08:17:25	11/10/2022 04:53:00	Interna-Não programada-Meio ambiente-Vento	220	1	24679	20,59
6072	10	2022	16487	1	63	20221051027	10015954011	1	3	10/10/2022 08:17:35	10/10/2022 11:18:00	Interna-Não programada-Meio ambiente-Vento	220	1	43231	3,01
6072	10	2022	14940	3	459	20221051029	DH11324645	1	3	10/10/2022 06:32:24	10/10/2022 10:30:00	Interna-Não programada-Meio ambiente-Descarga Atmosférica	220	29	110957	114,84
6072	10	2022	14863	4	5	20221051030	AN21062476	1	3	10/10/2022 08:18:12	10/10/2022 12:56:00	Interna-Não programada-Meio ambiente-Descarga Atmosférica	220	1	87499	4,63
6072	10	2022	14856	11	240	20221051032	10633042	1	3	10/10/2022 08:18:19	10/10/2022 11:55:00	Interna-Não programada-Meio ambiente-Vento	220	1	18759	3,61
6072	10	2022	14925	4	88	20221051038	50082024	1	3	10/10/2022 08:18:41	10/10/2022 11:09:00	Interna-Não programada-Meio ambiente-Vento	220	1	18940	2,84
6072	10	2022	15727	3	322	20221051039	10017569379	1	3	10/10/2022 08:18:45	10/10/2022 11:21:00	Interna-Não programada-Meio ambiente-Vento	220	1	13065	3,04
6072	10	2022	14973	33	133	20221051040	MZ12230681	1	3	10/10/2022 08:19:00	10/10/2022 11:43:00	Interna-Não programada-Meio ambiente-Descarga Atmosférica	34500	2	12138	

6072	10	2022	14945	31	337	20221051108	MZ12058568	1	3	10/10/2022 08:24:03	10/10/2022 10:50:00	Interna-Não programada-Meio ambiente-Descarga Atmosférica	34500	2	10061	4,87
6072	10	2022	14916	31	209	20221051111	GH11063104	1	3	10/10/2022 08:02:13	11/10/2022 01:10:21	Interna-Não programada-Meio ambiente-Vento	220	166	19436	2844,50
6072	10	2022	14953	1	314	20221051112	PP21259847	1	3	10/10/2022 08:24:21	10/10/2022 17:21:00	Interna-Não programada-Meio ambiente-Vento	220	1	20994	8,94
6072	10	2022	14902	3	49	20221051113	SL12401199	1	3	10/10/2022 08:13:20	10/10/2022 10:36:00	Interna-Não programada-Meio ambiente-Vento	13800	5	5399	11,89
6072	10	2022	14944	1	294	20221051115	MR12000110	1	3	10/10/2022 08:24:30	10/10/2022 11:25:00	Interna-Não programada-Meio ambiente-Vento	13800	2	24361	6,02
6072	10	2022	14979	3	202	20221051129	SL21283632	1	3	10/10/2022 08:25:44	10/10/2022 11:08:12	Interna-Não programada-Meio ambiente-Vento	220	1	17763	2,71
6072	10	2022	14943	2	197	20221051132	IH21137694	1	3	10/10/2022 08:25:45	10/10/2022 11:03:00	Interna-Não programada-Meio ambiente-Vento	220	1	14310	2,62
6072	10	2022	14890	1	34	20221051134	CT12246491	1	3	10/10/2022 08:19:17	10/10/2022 09:14:00	Interna-Não programada-Meio ambiente-Descarga Atmosférica	13800	144	47478	131,32
6072	10	2022	14904	32	283	20221051135	TE12256193	1	3	10/10/2022 08:25:50	10/10/2022 12:11:00	Interna-Não programada-Meio ambiente-Descarga Atmosférica	34500	3	11750	11,26
6072	10	2022	15734	36	347	20221051137	LZ21209591	1	3	10/10/2022 08:25:54	10/10/2022 12:06:00	Interna-Não programada-Meio ambiente-Vento	220	1	2555	3,67
6072	10	2022	14958	1	146	20221051138	60036590	1	3	10/10/2022 08:26:06	10/10/2022 15:20:00	Interna-Não programada-Meio ambiente-Vento	220	1	11738	6,90
6072	10	2022	14980	2	495	20221051142	LC21433368	1	3	10/10/2022 08:26:12	10/10/2022 12:39:00	Interna-Não programada-Meio ambiente-Vento	220	1	13742	4,21
6072	10	2022	14892	30	37	20221051143	CZ12233347	1	3	10/10/2022 08:26:16	10/10/2022 15:13:00	Interna-Não programada-Meio ambiente-Árvore ou Vegetação	34500	6	3986	40,67
6072	10	2022	14865	2	307	20221051154	DN12259954	1	3	10/10/2022 08:27:15	10/10/2022 15:52:00	Interna-Não programada-Meio ambiente-Descarga Atmosférica	13800	5	17992	37,06
6072	10	2022	15727	4	322	20221051155	BV21011716	1	3	10/10/2022 08:27:17	10/10/2022 21:10:00	Interna-Não programada-Meio ambiente-Vento	220	1	13065	12,71
6072	10	2022	14953	2	19	20221051161	JD12095918	1	3	10/10/2022 07:56:25	11/10/2022 03:29:00	Interna-Não programada-Meio ambiente-Descarga Atmosférica	13800	16	20994	312,69
6072	10	2022	14987	2	236	20221051163	VN21013834	1	3	10/10/2022 08:27:52	10/10/2022 20:38:00	Interna-Não programada-Meio ambiente-Vento	220	1	17906	12,17
6072	10	2022	14922	2	83	20221051165	IP11077544	1	3	10/10/2022 08:27:55	10/10/2022 09:39:00	Interna-Não programada-Meio ambiente-Vento	220	10	10701	11,85
6072	10	2022	14978	33	216	20221051167	NQ12270115	1	3	10/10/2022 08:28:18	10/10/2022 15:33:00	Interna-Não programada-Meio ambiente-Vento	34500	3	9008	21,24
6072	10	2022	16478	1	350	20221051173	AO32000020	1	3	10/10/2022 08:28:42	10/10/2022 09:22:00	Interna-Não programada-Meio ambiente-Descarga Atmosférica	13800	28	8820	24,87
6072	10	2022	14953	3	330	20221051180	10035569024	1	3	10/10/2022 08:29:16	10/10/2022 17:36:00	Interna-Não programada-Meio ambiente-Vento	220	1	20994	9,11
6072	10	2022	14944	1	294	20221051183	MR12000136	1	3	10/10/2022 08:29:24	10/10/2022 10:56:00	Interna-Não programada-Meio ambiente-Descarga Atmosférica	13800	1	24361	2,44
6072	10	2022	14956	4	581	20221051188	MY12000090	1	3	10/10/2022 08:12:13	10/10/2022 11:34:00	Interna-Não programada-Meio ambiente-Descarga Atmosférica	13800	127	33108	427,11
6072	10	2022	15733	1	43	20221051196	KR12209482	1	3	10/10/2022 08:30:30	11/10/2022 09:55:00	Interna-Não programada-Meio ambiente-Descarga Atmosférica	13800	1	17858	25,41
6072	10	2022	15749	1	340	20221051199	MQ21135682	1	3	10/10/2022 08:30:44	10/10/2022 09:38:00	Interna-Não programada-Meio ambiente-Vento	220	2	14959	2,24
6072	10	2022	14934	1	144	20221051201	DP11163936	1	3	10/10/2022 07:13:55	10/10/2022 21:26:00	Interna-Não programada-Meio ambiente-Vento	220	1	7235	14,20
6072	10	2022	14934	1	144	20221051201	DP11163936	1	3	10/10/2022 07:13:55	10/10/2022 16:18:01	Interna-Não programada-Meio ambiente-Vento	220	166	7235	1505,34
6072	10	2022	15733	1	43	20221051202	IP21147561	1	3	09/10/2022 23:16:35	11/10/2022 13:13:00	Interna-Não programada-Meio ambiente-Vento	220	1	17858	37,94
6072	10	2022	14916	32	209	20221051207	SD12452216	1	3	10/10/2022 08:31:30	10/10/2022 14:27:00	Interna-Não programada-Meio ambiente-Descarga Atmosférica	34500	9	19436	53,32
6072	10	2022	14920	2	334	20221051220	NV21313264	1	3	10/10/2022 08:32:31	10/10/2022 11:35:00	Interna-Não programada-Meio ambiente-Vento	220	5	14781	15,21
6072	10	2022	14863	6	5	20221051221	AN11003264	1	3	10/10/2022 08:03:29	10/10/2022 12:01:00	Interna-Não programada-Meio ambiente-Vento	220	106	87499	419,61
6072	10	2022	14930	4	374	20221051222	610167480	1	3	10/10/2022 08:33:17	10/10/2022 14:25:00	Interna-Não programada-Meio ambiente-Vento	220	1	54841	5,86
6072	10	2022	14883	3	32	20221051227	CN12000062	1	3	10/10/2022 08:33:36	10/10/2022 20:38:00	Interna-Não programada-Meio ambiente-Vento	13800	2	19720	24,15
6072	10	2022	14953	1	19	20221051228	JD12008606	1	3	10/10/2022 08:17:45	11/10/2022 07:06:38	Interna-Não programada-Meio ambiente-Vento	13800	45	20994	1026,66
6072	10	2022	14953	1	19	20221051228	JD12008606	1	3	10/10/2022 08:17:45	10/10/2022 19:09:04	Interna-Não programada-Meio ambiente-Vento	13800	51	20994	553,62
6072	10	2022	14943	1	197	20221051231	402050844	1	3	10/10/2022 08:33:48	10/10/2022 13:16:00	Interna-Não programada-Meio ambiente-Vento	220	1	14310	4,70
6072	10	2022	14929	1	463	20221051234	MS12376422	1	3	10/10/2022 08:33:53	10/10/2022 12:53:00	Interna-Não programada-Meio ambiente-Vento	13800	4	19397	17,27
6072	10	2022	14877	1	165	20221051242	JR12008748	1	3	10/10/2022 08:34:28	10/10/2022 16:30:00	Interna-Não programada-Meio ambiente-Vento	13800	3	7540	23,78
6072	10	2022	14940	31	109	20221051244	LZ21199680	1	3	10/10/2022 08:34:31	11/10/2022 10:09:00	Interna-Não programada-Meio ambiente-Vento	220	1	110957	25,57
6072	10	2022	14863	2	5	20221051250	10032788515	1	3	10/10/2022 08:35:11	10/10/2022 12:50:00	Interna-Não programada-Meio ambiente-Vento	220	1	87499	4,25
6072	10	2022	14959	2	556	20221051256	PH21154120	1	3	10/10/2022 08:35:50	10/10/2022 17:38:00	Interna-Não programada-Meio ambiente-Vento	220	1	5752	9,04
6072	10	2022	14934	30	103	20221051257	JT21068195	1	3	10/10/2022 08:36:03	10/10/2022 13:02:00	Interna-Não programada-Meio ambiente-Vento	220	1	7235	4,43
6072	10	2022	14931	4	98	20221051258	IT11000112	1	3	10/10/2022 07:58:59	10/10/2022 21:45:00	Interna-Não programada-Meio ambiente-Vento	220	85	19592	1170,19
6072	10	2022	14930	1	221	20221051260	CW21329750	1	3	10/10/2022 08:36:13	10/10/2022 17:13:00	Interna-Não programada-Meio ambiente-Vento	220	1	54841	8,61
6072	10	2022	14923	32	85	20221051263	DI12063493RE	1	3	10/10/2022 08:36:31	10/10/2022 12:04:00	Interna-Não programada-Meio ambiente-Vento	34500	51	33539	176,36
6072	10	2022	14898	1	125	20221051267	IY12039983	1	3	10/10/2022 02:21:22	10/10/2022 12:53:00	Interna-Não programada-Meio ambiente-Descarga Atmosférica	13800	11	12796	115,80
6072	10	2022	14892	30	37	20221051272	CZ11066109	1	3	10/10/2022 05:21:04	10/10/2022 22:15:28	Interna-Não programada-Meio ambiente-Vento	220	137	3986	2316,21
6072	10	2022	16484	1	570	20221051274	10025064345	1	3	10/10/2022 08:37:38	11/10/2022 08:38:50	Interna-Não programada-Meio ambiente-Vento	220	1	6743	24,02
6072	10	2022	16480	5	386	20221051276	2860248189	1	3	10/10/2022 08:37:43	11/10/2022 01:32:00	Interna-Não programada-Meio ambiente-Vento	220	1	25800	16,90
6072	10	2022	14939	2	469	20221051278	UC11269796	1	3	10/10/2022 08:37:47	10/10/2022 11:52:00	Interna-Não programada-Meio ambiente-Descarga Atmosférica	220	1	13923	3,24
6072	10	2022	14889	2	263	20221051282	OJ21141027	1	3	10/10/2022 08:38:17	10/10/2022 11:09:00	Interna-Não programada-Meio ambiente-Descarga Atmosférica	220	1	21088	2,51
6072	10	2022	14892	2	37	20221051283	CZ10400756	1	3	10/10/2022 08:37:12	10/10/2022 19:48:07	Interna-Não programada-Meio ambiente-Vento	13800	8	3986	89,46
6072	10	2022	14892	2	37	20221051283	CZ10400756	1	3	10/10/2022 08:37:12	10/10/2022 12:17:00	Interna-Não programada-Meio ambiente-Vento	13800	55	3986	201,48
6072	10	2022	14892	2	37	20221051283	CZ10400756	1	3	10/10/2022 08:37:12	10/10/2022 10:12:40	Interna-Não programada-Meio ambiente-Vento	13800	72	3986	114,56
6072	10	2022	14892	2	37	20221051283	CZ10400756	1	3	10/10/2022 12:18:34	10/10/2022 16:11:22	Interna-Não programada-Meio ambiente-Vento	13800	6	3986	23,28
6072	10	2022	14892	2	37	20221051283	CZ10400756	1	3	10/10/2022 12:18:34	11/10/2022 14:43:18	Interna-Não programada-Meio ambiente-Vento	13800	13	3986	343,36
6072	10	2022	14892	2	37	20221051283	CZ10400756	1	3	10/10/20						

6072	10	2022	15739	12	62	20221051288	GN21002184	1	3	10/10/2022 09:57:00	10/10/2022 10:22:00	Interna-Não programada-Meio ambiente-Vento	220	1	46815	0,42
6072	10	2022	14978	33	216	20221051293	JL21269684	1	3	10/10/2022 08:38:54	10/10/2022 20:51:00	Interna-Não programada-Meio ambiente-Descarga Atmosférica	220	2	9008	24,40
6072	10	2022	15746	32	563	20221051294	NA11229720	1	3	10/10/2022 08:38:56	11/10/2022 22:03:00	Interna-Não programada-Meio ambiente-Vento	220	1	10469	37,40
6072	10	2022	14924	1	179	20221051296	IB12040382	1	3	10/10/2022 08:39:09	11/10/2022 11:31:00	Interna-Não programada-Meio ambiente-Vento	13800	5	10198	134,32
6072	10	2022	16484	34	328	20221051297	RV21210326	1	3	10/10/2022 08:39:15	11/10/2022 13:18:28	Interna-Não programada-Meio ambiente-Descarga Atmosférica	220	1	6743	28,65
6072	10	2022	14942	7	233	20221051307	GN12162453	1	3	10/10/2022 08:22:43	10/10/2022 09:27:00	Interna-Não programada-Meio ambiente-Vento	13800	82	54281	87,85
6072	10	2022	14976	1	569	20221051308	MY21337072	1	3	10/10/2022 08:41:10	10/10/2022 13:19:00	Interna-Não programada-Meio ambiente-Descarga Atmosférica	220	1	3337	4,63
6072	10	2022	14952	2	380	20221051310	PY18011439TS	1	3	10/10/2022 07:59:27	10/10/2022 21:36:00	Interna-Não programada-Meio ambiente-Vento	13800	24	2192	326,62
6072	10	2022	14881	32	30	20221051312	DV12086883	1	3	10/10/2022 08:35:07	10/10/2022 13:43:00	Interna-Não programada-Meio ambiente-Vento	34500	3	12036	15,39
6072	10	2022	14881	2	30	20221051313	CP21159317	1	3	10/10/2022 08:42:06	10/10/2022 11:30:00	Interna-Não programada-Meio ambiente-Descarga Atmosférica	220	1	12036	2,80
6072	10	2022	15734	2	394	20221051315	KR21248330	1	3	10/10/2022 08:42:20	11/10/2022 10:58:00	Interna-Não programada-Meio ambiente-Descarga Atmosférica	220	1	2555	26,26
6072	10	2022	16484	33	570	20221051318	MV12030666	1	3	10/10/2022 08:13:09	10/10/2022 15:18:00	Interna-Não programada-Meio ambiente-Vento	34500	58	6743	410,69
6072	10	2022	14945	31	337	20221051320	MZ21051507	1	3	10/10/2022 08:42:37	10/10/2022 09:29:00	Interna-Não programada-Meio ambiente-Vento	220	1	10061	0,77
6072	10	2022	14989	2	80	20221051321	BR11199249	1	3	10/10/2022 08:42:37	10/10/2022 13:30:00	Interna-Não programada-Meio ambiente-Vento	220	27	24280	129,32
6072	10	2022	14862	1	20	20221051324	CB21328761	1	3	10/10/2022 08:42:44	10/10/2022 12:05:00	Interna-Não programada-Meio ambiente-Descarga Atmosférica	220	2	24273	6,74
6072	10	2022	14872	15	60	20221051325	12579993	1	3	10/10/2022 08:42:58	10/10/2022 12:14:00	Interna-Não programada-Meio ambiente-Vento	220	1	40102	3,52
6072	10	2022	14973	2	163	20221051327	780009824	1	3	10/10/2022 08:43:03	10/10/2022 23:18:00	Interna-Não programada-Meio ambiente-Vento	220	1	12138	14,58
6072	10	2022	14929	2	93	20221051329	IK21222722	1	3	10/10/2022 08:43:46	10/10/2022 13:07:00	Interna-Não programada-Meio ambiente-Descarga Atmosférica	220	1	19397	4,39
6072	10	2022	14910	1	55	20221051330	GR12402799	1	3	10/10/2022 08:43:52	10/10/2022 11:57:00	Interna-Não programada-Meio ambiente-Vento	13800	5	19803	16,09
6072	10	2022	14942	4	233	20221051336	GR21070848	1	3	10/10/2022 08:44:29	10/10/2022 16:16:00	Interna-Não programada-Meio ambiente-Vento	220	1	54281	7,53
6072	10	2022	14872	12	60	20221051338	GN11047750	1	3	10/10/2022 08:32:23	10/10/2022 09:41:00	Interna-Não programada-Meio ambiente-Vento	220	23	40102	26,30
6072	10	2022	15739	7	62	20221051341	15105283	1	3	10/10/2022 08:44:51	10/10/2022 11:36:00	Interna-Não programada-Meio ambiente-Vento	220	1	46815	2,85
6072	10	2022	14881	32	30	20221051342	DV12169484	1	3	10/10/2022 08:29:47	11/10/2022 08:34:42	Interna-Não programada-Meio ambiente-Vento	34500	44	12036	1059,61
6072	10	2022	14894	33	40	20221051344	CB12211838	1	3	10/10/2022 08:45:01	10/10/2022 12:12:00	Interna-Não programada-Meio ambiente-Vento	34500	10	18476	34,50
6072	10	2022	14928	1	91	20221051345	IW21167994	1	3	10/10/2022 08:45:13	10/10/2022 10:19:00	Interna-Não programada-Meio ambiente-Vento	220	1	12086	1,56
6072	10	2022	16484	33	570	20221051352	MV21214231	1	3	10/10/2022 08:45:46	11/10/2022 00:39:00	Interna-Não programada-Meio ambiente-Vento	220	1	6743	15,89
6072	10	2022	14936	4	237	20221051356	20493708	1	3	10/10/2022 08:46:04	10/10/2022 11:32:00	Interna-Não programada-Meio ambiente-Vento	220	1	41289	2,77
6072	10	2022	14941	31	329	20221051361	MP11259791	1	3	10/10/2022 06:44:01	10/10/2022 22:48:12	Interna-Não programada-Meio ambiente-Vento	220	70	7583	1124,88
6072	10	2022	14966	11	57	20221051362	10008591812	1	3	10/10/2022 08:46:56	10/10/2022 19:06:00	Interna-Não programada-Meio ambiente-Vento	220	1	31957	10,32
6072	10	2022	16479	3	386	20221051369	2460048690	1	3	10/10/2022 08:47:12	10/10/2022 11:26:00	Interna-Não programada-Meio ambiente-Vento	220	1	55357	2,65
6072	10	2022	14862	5	5	20221051373	20008480	1	3	10/10/2022 08:47:38	10/10/2022 16:41:00	Interna-Não programada-Meio ambiente-Vento	220	1	24273	7,89
6072	10	2022	14956	32	261	20221051374	MY21324519	1	3	10/10/2022 08:47:46	11/10/2022 09:47:00	Interna-Não programada-Meio ambiente-Vento	220	1	33108	24,99
6072	10	2022	15727	1	322	20221051377	BV21332832	1	3	10/10/2022 08:47:59	10/10/2022 09:50:00	Interna-Não programada-Meio ambiente-Vento	220	1	13065	1,03
6072	10	2022	14911	31	71	20221051378	FC12084192	1	3	10/10/2022 06:51:02	10/10/2022 15:05:00	Interna-Não programada-Meio ambiente-Descarga Atmosférica	34500	4	15171	32,93
6072	10	2022	15749	1	249	20221051383	VD12201669	1	3	10/10/2022 08:48:33	10/10/2022 15:55:00	Interna-Não programada-Meio ambiente-Descarga Atmosférica	13800	2	14959	14,22
6072	10	2022	15744	3	103	20221051390	JT11365089	1	3	10/10/2022 08:49:01	10/10/2022 09:34:00	Interna-Não programada-Meio ambiente-Descarga Atmosférica	220	4	24679	3,00
6072	10	2022	14881	1	97	20221051400	DV18460928TS	1	3	10/10/2022 08:47:36	10/10/2022 18:26:00	Interna-Não programada-Meio ambiente-Descarga Atmosférica	13800	47	12036	453,08
6072	10	2022	14945	2	430	20221051401	-	1	3	10/10/2022 08:50:04	12/10/2022 16:31:48	Interna-Não programada-Meio ambiente-Vento	13800	2	10061	111,39
6072	10	2022	14945	2	430	20221051401	-	1	3	11/10/2022 07:52:01	11/10/2022 17:42:33	Interna-Não programada-Meio ambiente-Vento	13800	15	10061	147,63
6072	10	2022	14945	2	430	20221051401	-	1	3	11/10/2022 11:42:38	11/10/2022 17:14:39	Interna-Não programada-Meio ambiente-Vento	13800	64	10061	354,15
6072	10	2022	14945	2	430	20221051401	-	1	3	12/10/2022 08:14:30	12/10/2022 16:14:55	Interna-Não programada-Meio ambiente-Vento	13800	15	10061	120,10
6072	10	2022	14908	12	58	20221051403	GN11001594	1	3	10/10/2022 08:50:14	10/10/2022 09:36:00	Interna-Não programada-Meio ambiente-Vento	220	107	45099	81,62
6072	10	2022	14911	31	71	20221051408	GS12333844	1	3	10/10/2022 08:34:43	10/10/2022 12:17:00	Interna-Não programada-Meio ambiente-Descarga Atmosférica	34500	2	15171	7,41
6072	10	2022	14938	1	105	20221051412	JR11025073	1	3	10/10/2022 08:38:12	10/10/2022 09:48:00	Interna-Não programada-Meio ambiente-Vento	220	178	13895	207,07
6072	10	2022	14923	32	85	20221051413	ME12204928	1	3	10/10/2022 08:50:53	10/10/2022 23:16:00	Interna-Não programada-Meio ambiente-Vento	34500	5	33539	72,09
6072	10	2022	14887	33	225	20221051425	CT12079200	1	3	10/10/2022 08:50:28	10/10/2022 11:49:00	Interna-Não programada-Meio ambiente-Vento	34500	2	3653	5,95
6072	10	2022	15731	1	36	20221051429	SW12047585	1	3	10/10/2022 08:51:41	10/10/2022 17:36:00	Interna-Não programada-Meio ambiente-Vento	13800	2	4713	17,48
6072	10	2022	14890	5	34	20221051431	1990284519	1	3	10/10/2022 08:51:48	10/10/2022 11:33:00	Interna-Não programada-Meio ambiente-Vento	220	1	47478	2,69
6072	10	2022	16475	7	453	20221051434	16738822	1	3	10/10/2022 08:47:11	10/10/2022 12:42:56	Interna-Não programada-Meio ambiente-Vento	220	1	50648	3,93
6072	10	2022	14973	31	163	20221051436	NG21145671	1	3	10/10/2022 08:52:29	10/10/2022 11:37:00	Interna-Não programada-Meio ambiente-Descarga Atmosférica	220	1	12138	2,74
6072	10	2022	14922	1	83	20221051442	IP12026517	1	3	10/10/2022 08:53:30	10/10/2022 09:40:00	Interna-Não programada-Meio ambiente-Descarga Atmosférica	13800	10	10701	7,75
6072	10	2022	14984	8	176	20221051445	TR11230646	1	3	10/10/2022 08:54:03	10/10/2022 11:48:00	Interna-Não programada-Meio ambiente-Descarga Atmosférica	220	90	43839	260,93
6072	10	2022	14863	6	5	20221051447	10009026230	1	3	10/10/2022 08:54:18	10/10/2022 15:15:00	Interna-Não programada-Meio ambiente-Vento	220	1	87499	6,34
6072	10	2022	14939	32	47	20221051450	MU12055233	1	3	10/10/2022 08:54:49	10/10/2022 12:34:00	Interna-Não programada-Meio ambiente-Vento	34500	1	13923	3,65
6072	10	2022	15727	3	322	20221051452	BV32171337	1	3	10/10/2022 08:54:59	10/10/2022 11:32:00	Interna-Não programada-Meio ambiente-Vento	13800	2	13065	5,23
6072	10	2022	14956	1	242	20221051453	SU12188579	1	3	10/10/2022 07:46:43	10/10/2022 11:31:00	Interna-Não programada-Meio ambiente-Descarga Atmosférica	13800	6	33108	22,43
6072	10	2022	14928	32	260	20221051454	SZ11056773	1	3	10/10/2022 08:55:09	10/10/2022 11:14:00	Interna-Não programada-Meio ambiente-Árvore ou Vegetação	220	193	12086	446,63
6072	10	2022	14858	7	373	20221051455	10007459538	1	3	10/10/2022 08:55:14	10/10/2022 10:21:00	Interna-Não programada-Meio ambiente-Vento	220	1	67617	1,43
6072	10	2022	14892	30	37	20221051456	IY12087507	1	3	10/10/2022 08:55:20	10/10/2022 21:56:00	Interna-Não programada-Meio ambiente-Descarga Atmosférica	34500	1	3986	13,01
6072	10	2022	14879	1	29	20221051458	CA21306120	1	3	10/10/2022 08:55:29	10/10/2022 10:56:00	Interna-Não programada-Meio ambiente-Descarga Atmosférica	220	1	29141	2,01
6072	10	2022	16492	1	3	20221051460	10013947778	1	3	10/10/2022 08:55:55	10/10/2022 10:47:00	Interna-Não programada-Meio ambiente-Vento	220	1	4928	1,85
6072	10	2022	14944	3	124	20221051461	MR12098644	1	3	10/10/2022 06:28:55	10/10/2022 09:39:00	Interna-Não programada-Meio ambiente-Vento	13800			

6072	10	2022	14925	4	88	20221051503	IB21009472	1	3	10/10/2022 08:59:42	10/10/2022 11:06:00	Interna-Não programada-Meio ambiente-Descarga Atmosférica	220	1	18940	2,10
6072	10	2022	14923	2	361	20221051507	IV18434664TS	1	3	10/10/2022 09:00:15	10/10/2022 13:01:00	Interna-Não programada-Meio ambiente-Descarga Atmosférica	13800	72	33539	288,90
6072	10	2022	14940	3	459	20221051510	DH11324642	1	3	10/10/2022 09:00:48	10/10/2022 12:44:00	Interna-Não programada-Meio ambiente-Vento	220	62	110957	230,64
6072	10	2022	14930	35	374	20221051515	VB21164675	1	3	10/10/2022 09:00:55	10/10/2022 11:59:00	Interna-Não programada-Meio ambiente-Vento	220	1	54841	2,97
6072	10	2022	14940	31	109	20221051522	LZ21192781	1	3	10/10/2022 09:01:28	10/10/2022 15:24:00	Interna-Não programada-Meio ambiente-Descarga Atmosférica	220	2	110957	12,75
6072	10	2022	15734	2	394	20221051526	KR21163710	1	3	10/10/2022 09:01:36	10/10/2022 15:00:00	Interna-Não programada-Meio ambiente-Vento	220	1	2555	5,97
6072	10	2022	14944	1	294	20221051528	MR18462736TS	1	3	10/10/2022 09:01:38	10/10/2022 10:53:00	Interna-Não programada-Meio ambiente-Descarga Atmosférica	13800	48	24361	89,09
6072	10	2022	16494	31	583	20221051531	NQ12292649	1	3	10/10/2022 09:01:50	10/10/2022 12:27:00	Interna-Não programada-Meio ambiente-Descarga Atmosférica	34500	1	17524	3,42
6072	10	2022	14940	3	459	20221051532	DH11128720	1	3	10/10/2022 09:02:08	10/10/2022 11:40:00	Interna-Não programada-Meio ambiente-Descarga Atmosférica	220	58	110957	152,60
6072	10	2022	14918	1	262	20221051535	PS11156245	1	3	10/10/2022 08:49:44	10/10/2022 10:22:56	Interna-Não programada-Meio ambiente-Vento	220	157	33935	243,87
6072	10	2022	15746	2	396	20221051537	NA21092722	1	3	10/10/2022 09:02:46	10/10/2022 13:41:00	Interna-Não programada-Meio ambiente-Vento	220	2	10469	9,27
6072	10	2022	16482	4	577	20221051539	10021325896	1	3	10/10/2022 09:02:52	10/10/2022 18:05:33	Interna-Não programada-Meio ambiente-Vento	220	1	16960	9,04
6072	10	2022	14974	31	166	20221051542	SH12350872	1	3	10/10/2022 09:03:03	10/10/2022 13:35:00	Interna-Não programada-Meio ambiente-Descarga Atmosférica	34500	10	2047	45,32
6072	10	2022	14944	2	341	20221051544	MR21293176	1	3	10/10/2022 09:03:10	10/10/2022 11:32:00	Interna-Não programada-Meio ambiente-Vento	220	1	24361	2,48
6072	10	2022	14861	1	345	20221051546	BG12263620	1	3	10/10/2022 09:03:27	10/10/2022 16:16:00	Interna-Não programada-Meio ambiente-Descarga Atmosférica	13800	3	5017	21,63
6072	10	2022	14953	2	19	20221051550	JD12008652	1	3	10/10/2022 07:33:22	11/10/2022 01:39:00	Interna-Não programada-Meio ambiente-Descarga Atmosférica	13800	6	20994	108,56
6072	10	2022	14934	31	480	20221051554	JT11101371	1	3	10/10/2022 09:04:23	10/10/2022 10:53:00	Interna-Não programada-Meio ambiente-Vento	220	2	7235	3,62
6072	10	2022	14969	5	160	20221051557	10025995071	1	3	11/10/2022 04:49:27	11/10/2022 04:49:47	Interna-Não programada-Meio ambiente-Vento	220	1	41407	19,76
6072	10	2022	14924	32	88	20221051558	IB12300044	1	3	10/10/2022 09:04:34	10/10/2022 11:07:00	Interna-Não programada-Meio ambiente-Descarga Atmosférica	34500	7	10198	14,28
6072	10	2022	15748	33	584	20221051559	IP21359965	1	3	10/10/2022 09:04:36	10/10/2022 13:38:00	Interna-Não programada-Meio ambiente-Descarga Atmosférica	220	1	11891	4,56
6072	10	2022	14902	1	49	20221051561	FR21096978	1	3	10/10/2022 09:04:39	10/10/2022 10:16:00	Interna-Não programada-Meio ambiente-Vento	220	1	5399	1,19
6072	10	2022	14877	32	270	20221051564	JR21321733	1	3	10/10/2022 09:04:51	10/10/2022 23:25:42	Interna-Não programada-Meio ambiente-Descarga Atmosférica	220	1	7540	14,35
6072	10	2022	16485	31	576	20221051574	PU12347239	1	3	10/10/2022 08:52:00	11/10/2022 03:03:00	Interna-Não programada-Meio ambiente-Vento	34500	2	5223	36,37
6072	10	2022	14944	3	124	20221051576	10020858238	1	3	10/10/2022 09:05:47	10/10/2022 15:52:00	Interna-Não programada-Meio ambiente-Vento	220	1	24361	6,77
6072	10	2022	14945	1	430	20221051584	MZ12300442	1	3	10/10/2022 07:18:46	10/10/2022 20:17:00	Interna-Não programada-Meio ambiente-Vento	13800	5	10061	64,85
6072	10	2022	14964	31	156	20221051586	QI12249191RE	1	3	10/10/2022 09:06:16	10/10/2022 11:00:00	Interna-Não programada-Meio ambiente-Descarga Atmosférica	34500	44	27742	83,40
6072	10	2022	14925	1	88	20221051591	GS21124355	1	3	10/10/2022 09:06:27	10/10/2022 16:54:00	Interna-Não programada-Meio ambiente-Vento	220	2	18940	15,59
6072	10	2022	14940	3	459	20221051600	DH11078417	1	3	10/10/2022 08:45:43	10/10/2022 12:14:00	Interna-Não programada-Meio ambiente-Vento	220	134	110957	465,17
6072	10	2022	15739	12	62	20221051604	GN21000665	1	3	10/10/2022 09:07:21	10/10/2022 10:04:00	Interna-Não programada-Meio ambiente-Vento	220	1	46815	0,94
6072	10	2022	14906	4	56	20221051605	GE12115059	1	3	10/10/2022 10:07:25	10/10/2022 10:21:00	Interna-Não programada-Meio ambiente-Descarga Atmosférica	13800	1	32174	1,23
6072	10	2022	16482	6	577	20221051606	SH12134869	1	3	10/10/2022 09:07:27	10/10/2022 19:24:33	Interna-Não programada-Meio ambiente-Descarga Atmosférica	13800	2	16960	20,57
6072	10	2022	14977	1	539	20221051610	490016121	1	3	10/10/2022 09:07:52	11/10/2022 00:54:45	Interna-Não programada-Meio ambiente-Vento	220	1	6297	15,78
6072	10	2022	14929	31	323	20221051614	IK21157706	1	3	10/10/2022 09:08:31	10/10/2022 16:23:00	Interna-Não programada-Meio ambiente-Descarga Atmosférica	220	2	19397	14,48
6072	10	2022	15748	33	584	20221051618	IP21156114	1	3	10/10/2022 09:09:05	10/10/2022 21:22:00	Interna-Não programada-Meio ambiente-Vento	220	1	11891	12,22
6072	10	2022	16494	31	583	20221051619	NQ21332890	1	3	10/10/2022 09:09:07	10/10/2022 10:30:00	Interna-Não programada-Meio ambiente-Vento	220	1	17524	1,35
6072	10	2022	14985	2	180	20221051620	UR11056768	1	3	10/10/2022 09:09:19	10/10/2022 11:43:48	Interna-Não programada-Meio ambiente-Descarga Atmosférica	220	210	24363	540,69
6072	10	2022	14939	2	112	20221051621	359000609	1	3	10/10/2022 09:09:26	11/10/2022 10:31:00	Interna-Não programada-Meio ambiente-Vento	220	1	13923	25,36
6072	10	2022	14923	1	85	20221051624	IR21159116	1	3	10/10/2022 09:09:42	10/10/2022 16:33:00	Interna-Não programada-Meio ambiente-Descarga Atmosférica	220	1	33539	7,39
6072	10	2022	16488	5	61	20221051628	13190428	1	3	10/10/2022 09:09:59	10/10/2022 11:54:00	Interna-Não programada-Meio ambiente-Vento	220	1	39599	2,73
6072	10	2022	14940	3	459	20221051634	DH11313715	1	3	10/10/2022 08:40:19	10/10/2022 12:37:00	Interna-Não programada-Meio ambiente-Descarga Atmosférica	220	75	110957	295,85
6072	10	2022	15734	2	394	20221051636	KR12376996	1	3	09/10/2022 16:09:20	10/10/2022 09:42:00	Interna-Não programada-Meio ambiente-Vento	13800	14	2555	245,62
6072	10	2022	14953	2	19	20221051637	JD21021346	1	3	10/10/2022 09:10:46	10/10/2022 19:04:00	Interna-Não programada-Meio ambiente-Descarga Atmosférica	220	1	20994	9,89
6072	10	2022	16492	5	3	20221051639	AN11335095	1	3	10/10/2022 09:00:53	10/10/2022 09:44:00	Interna-Não programada-Meio ambiente-Vento	220	37	4928	26,59
6072	10	2022	15734	1	186	20221051641	KR21150636	1	3	10/10/2022 09:11:17	10/10/2022 13:08:00	Interna-Não programada-Meio ambiente-Vento	220	1	2555	3,95
6072	10	2022	16485	31	576	20221051654	PU12365118	1	3	10/10/2022 08:59:16	10/10/2022 15:09:00	Interna-Não programada-Meio ambiente-Descarga Atmosférica	34500	2	5223	12,32
6072	10	2022	14977	1	316	20221051669	10035187687	1	3	10/10/2022 09:12:39	10/10/2022 11:57:00	Interna-Não programada-Meio ambiente-Vento	220	1	6297	2,74
6072	10	2022	14943	3	197	20221051676	IH21208435	1	3	10/10/2022 09:13:39	10/10/2022 12:39:00	Interna-Não programada-Meio ambiente-Descarga Atmosférica	220	1	14310	3,42
6072	10	2022	14963	33	152	20221051678	UC21239734	1	3	10/10/2022 09:13:45	10/10/2022 17:09:00	Interna-Não programada-Meio ambiente-Descarga Atmosférica	220	1	27731	7,92
6072	10	2022	14944	1	426	20221051679	MR12412117	1	3	10/10/2022 09:13:45	10/10/2022 12:57:00	Interna-Não programada-Meio ambiente-Vento	13800	7	24361	26,05
6072	10	2022	16492	1	3	20221051684	20856477	1	3	10/10/2022 09:14:12	11/10/2022 11:59:00	Interna-Não programada-Meio ambiente-Vento	220	1	4928	26,75
6072	10	2022	14940	2	241	20221051689	VA11149886	1	3	10/10/2022 08:08:45	10/10/2022 10:45:00	Interna-Não programada-Meio ambiente-Vento	220	56	110957	145,83
6072	10	2022	15731	5	344	20221051691	360264	1	3	10/10/2022 09:06:00	10/10/2022 09:11:41	Interna-Não programada-Meio ambiente-Vento	13800	1	4713	0,09
6072	10	2022	15731	5	36	20221051691	360264	1	3	10/10/2022 09:06:00	10/10/2022 09:09:01	Interna-Não programada-Meio ambiente-Vento	13800	24	4713	1,21
6072	10	2022	15731	5	36	20221051691	360264	1	3	10/10/2022 09:06:00	10/10/2022 09:11:41	Interna-Não programada-Meio ambiente-Vento	13800	43	4713	4,07
6072	10	2022	15742	4	99	20221051701	10014103298	1	3	10/10/2022 09:15:49	10/10/2022 17:30:29	Interna-Não programada-Meio ambiente-Vento	220	1	23873	8,24
6072	10	2022	14940	1	290	20221051704	LZ21000409	1	3	10/10/2022 09:16:02	10/10/2022 13:49:00	Interna-Não programada-Meio ambiente-Vento	220	1	110957	4,55
6072	10	2022	14923	1	85	20221051708	730107360	1	3	10/10/2022 09:16:27	10/10/2022 16:35:30	Interna-Não programada-Meio ambiente-Vento	220	1	33539	7,32
6072	10	2022	14894	2	40	20221051711	CB21171460	1	3	10/10/2022 09:16:42	10/10/2022 11:31:00	Interna-Não programada-Meio ambiente-Descarga Atmosférica	220	1	18476	2,24
6072	10	2022	14923	3	85	20221051716	IR12091549	1	3	10/10/2022 09:17:20	10/10/2022 11:56:00	Interna-Não programada-Meio ambiente-Vento	13800	16	33539	42,31
6072	10	2022	14875	1	24	20221051719	BM18483084TS	1	3	10/10/2022 08:10:08	11/10/2022 02:16:05	Interna-Não programada-Meio ambiente-Descarga Atmosférica	13800	17	5476	307,69
6072	10	2022	14978	32	216	20221051720	BF11365204	1	3	10/10/2022 09:17:42	10/10/2022 18:06:00	Interna-Não programada-Meio ambiente-Vento	220	1	9008	8,80
6072	10	2022	14989	1	80	20221051726	IN21000097	1	3	10/10/2022 09:18:06	10/10/2022 13:34:00	Interna-Não programada-Meio ambiente-Descarga Atmosférica	220	1	24280	

6072	10	2022	14881	32	30	20221051747	DV12086876	1	3	10/10/2022 09:19:41	10/10/2022 16:45:00	Interna-Não programada-Meio ambiente-Vento	34500	10	12036	74,22
6072	10	2022	14883	1	32	20221051749	CN11309378	1	3	10/10/2022 08:47:05	10/10/2022 10:54:00	Interna-Não programada-Meio ambiente-Vento	220	7	19720	14,81
6072	10	2022	14947	3	132	20221051760	NR12317368	1	3	10/10/2022 09:21:44	10/10/2022 12:34:00	Interna-Não programada-Meio ambiente-Descarga Atmosférica	13800	1	13835	3,20
6072	10	2022	14971	2	421	20221051761	L21128801	1	3	10/10/2022 09:21:48	10/10/2022 11:30:00	Interna-Não programada-Meio ambiente-Vento	220	21	48500	44,87
6072	10	2022	15728	1	397	20221051768	BV21012789	1	3	10/10/2022 09:22:49	10/10/2022 14:49:00	Interna-Não programada-Meio ambiente-Descarga Atmosférica	220	3	2516	16,31
6072	10	2022	14898	1	125	20221051770	IY12043993	1	3	10/10/2022 07:14:00	10/10/2022 16:14:00	Interna-Não programada-Meio ambiente-Descarga Atmosférica	13800	2	12796	17,00
6072	10	2022	14956	35	261	20221051772	MY12332634RE	1	3	10/10/2022 08:18:24	12/10/2022 08:09:38	Interna-Não programada-Meio ambiente-Vento	34500	1	33108	47,85
6072	10	2022	14956	35	261	20221051772	MY12332634RE	1	3	10/10/2022 08:18:24	12/10/2022 13:55:35	Interna-Não programada-Meio ambiente-Vento	34500	7	33108	375,34
6072	10	2022	14911	1	71	20221051773	GS12076726	1	3	10/10/2022 09:23:24	10/10/2022 12:08:00	Interna-Não programada-Meio ambiente-Descarga Atmosférica	13800	15	15171	41,15
6072	10	2022	14956	2	242	20221051774	1470005363	1	3	10/10/2022 09:23:41	10/10/2022 13:47:00	Interna-Não programada-Meio ambiente-Vento	220	1	33108	4,39
6072	10	2022	14963	1	414	20221051776	PO11020581	1	3	10/10/2022 09:17:53	10/10/2022 11:06:00	Interna-Não programada-Meio ambiente-Árvore ou Vegetação	220	48	27731	86,49
6072	10	2022	14956	5	581	20221051781	MY11182202	1	3	10/10/2022 09:24:17	10/10/2022 11:25:50	Interna-Não programada-Meio ambiente-Descarga Atmosférica	220	137	33108	277,54
6072	10	2022	14930	4	374	20221051784	610206722	1	3	10/10/2022 09:24:35	10/10/2022 14:48:00	Interna-Não programada-Meio ambiente-Vento	220	1	54841	5,39
6072	10	2022	14940	1	241	20221051788	L212290943	1	3	10/10/2022 08:15:10	10/10/2022 15:05:00	Interna-Não programada-Meio ambiente-Vento	13800	37	110957	252,73
6072	10	2022	14987	2	236	20221051789	SV21201439	1	3	10/10/2022 09:25:20	10/10/2022 11:02:00	Interna-Não programada-Meio ambiente-Descarga Atmosférica	220	1	17906	1,61
6072	10	2022	14871	7	60	20221051791	10026264160	1	3	10/10/2022 09:25:28	10/10/2022 10:56:00	Interna-Não programada-Meio ambiente-Vento	220	1	35718	1,51
6072	10	2022	14877	31	321	20221051794	JR12101970RE	1	3	10/10/2022 09:25:50	10/10/2022 15:01:00	Interna-Não programada-Meio ambiente-Vento	34500	11	7540	61,45
6072	10	2022	14879	2	141	20221051796	2230002825	1	3	10/10/2022 09:26:05	10/10/2022 16:47:00	Interna-Não programada-Meio ambiente-Vento	220	1	29141	7,35
6072	10	2022	14879	1	95	20221051809	IM21143045	1	3	10/10/2022 09:27:05	10/10/2022 15:34:00	Interna-Não programada-Meio ambiente-Descarga Atmosférica	220	1	29141	6,12
6072	10	2022	14940	1	38	20221051811	2680147073	1	3	10/10/2022 09:27:22	10/10/2022 15:44:00	Interna-Não programada-Meio ambiente-Vento	220	1	110957	6,28
6072	10	2022	14860	5	198	20221051812	AX21000140	1	3	10/10/2022 09:27:22	10/10/2022 18:49:00	Interna-Não programada-Meio ambiente-Vento	220	1	28374	9,36
6072	10	2022	15728	31	322	20221051814	BV21202363	1	3	10/10/2022 09:27:27	10/10/2022 16:16:00	Interna-Não programada-Meio ambiente-Descarga Atmosférica	220	1	2516	6,81
6072	10	2022	14942	11	233	20221051818	17343434	1	3	10/10/2022 09:27:32	10/10/2022 11:23:00	Interna-Não programada-Meio ambiente-Vento	220	1	54281	1,92
6072	10	2022	14989	2	80	20221051819	IN21069327	1	3	10/10/2022 09:27:35	10/10/2022 11:49:00	Interna-Não programada-Meio ambiente-Descarga Atmosférica	220	1	24280	2,36
6072	10	2022	14964	3	156	20221051834	QI12301523	1	3	10/10/2022 09:29:16	10/10/2022 13:23:00	Interna-Não programada-Meio ambiente-Descarga Atmosférica	13800	3	27742	11,69
6072	10	2022	14943	31	197	20221051835	TI12156216RE	1	3	10/10/2022 08:10:18	10/10/2022 12:08:00	Interna-Não programada-Meio ambiente-Vento	34500	52	14310	206,01
6072	10	2022	14980	1	171	20221051836	830071246	1	3	10/10/2022 09:29:54	10/10/2022 12:15:18	Interna-Não programada-Meio ambiente-Vento	220	1	13742	2,76
6072	10	2022	14961	1	190	20221051839	PI21109475	1	3	10/10/2022 09:30:06	10/10/2022 19:54:45	Interna-Não programada-Meio ambiente-Vento	220	1	40529	10,41
6072	10	2022	14892	30	37	20221051840	IY12233349	1	3	10/10/2022 08:28:49	11/10/2022 08:56:00	Interna-Não programada-Meio ambiente-Descarga Atmosférica	34500	7	3986	171,17
6072	10	2022	14953	4	138	20221051854	PL12021690	1	3	10/10/2022 07:56:42	10/10/2022 16:00:00	Interna-Não programada-Meio ambiente-Descarga Atmosférica	13800	9	20994	72,49
6072	10	2022	16491	1	335	20221051857	CO12186499	1	3	10/10/2022 09:32:04	10/10/2022 12:19:00	Interna-Não programada-Meio ambiente-Descarga Atmosférica	13800	140	17888	389,51
6072	10	2022	14911	1	71	20221051862	GS21183215	1	3	10/10/2022 09:32:27	10/10/2022 14:18:00	Interna-Não programada-Meio ambiente-Descarga Atmosférica	220	1	15171	4,76
6072	10	2022	16483	2	84	20221051863	CI21309419	1	3	10/10/2022 09:33:08	10/10/2022 20:00:00	Interna-Não programada-Meio ambiente-Vento	220	1	7569	10,45
6072	10	2022	14978	35	216	20221051866	PI12146090	1	3	10/10/2022 09:33:27	10/10/2022 12:23:00	Interna-Não programada-Meio ambiente-Descarga Atmosférica	34500	76	9008	214,76
6072	10	2022	15730	31	245	20221051870	RV12271471	1	3	10/10/2022 09:32:09	10/10/2022 11:29:00	Interna-Não programada-Meio ambiente-Vento	34500	2	1328	3,90
6072	10	2022	14970	1	160	20221051884	630086278	1	3	10/10/2022 09:34:54	10/10/2022 17:57:00	Interna-Não programada-Meio ambiente-Vento	220	1	31033	8,37
6072	10	2022	16484	32	570	20221051889	RV21111076	1	3	10/10/2022 09:35:32	11/10/2022 11:17:00	Interna-Não programada-Meio ambiente-Vento	220	1	6743	25,69
6072	10	2022	14904	32	283	20221051890	TE12398396RE	1	3	10/10/2022 07:51:07	10/10/2022 19:17:00	Interna-Não programada-Meio ambiente-Vento	34500	170	11750	1943,34
6072	10	2022	14927	30	992	20221051896	IJ10401500	1	3	10/10/2022 09:34:38	10/10/2022 09:40:13	Interna-Não programada-Meio ambiente-Vento	34500	29	3123	2,70
6072	10	2022	14927	30	992	20221051896	IJ10401500	1	3	10/10/2022 09:34:38	10/10/2022 09:39:42	Interna-Não programada-Meio ambiente-Vento	34500	187	3123	15,79
6072	10	2022	14908	12	58	20221051919	10005560177	1	3	10/10/2022 09:38:24	10/10/2022 12:00:00	Interna-Não programada-Meio ambiente-Vento	220	1	45099	2,36
6072	10	2022	15730	31	245	20221051921	RV10452938	1	3	10/10/2022 09:36:26	10/10/2022 16:32:48	Interna-Não programada-Meio ambiente-Vento	34500	1	1328	6,94
6072	10	2022	14970	4	160	20221051921	RV10452938	1	3	10/10/2022 09:36:26	10/10/2022 14:53:34	Interna-Não programada-Meio ambiente-Vento	34500	1	31033	5,29
6072	10	2022	15730	31	245	20221051921	RV10452938	1	3	10/10/2022 09:36:26	10/10/2022 14:53:34	Interna-Não programada-Meio ambiente-Vento	34500	27	1328	142,71
6072	10	2022	15733	1	43	20221051931	10005934921	1	3	10/10/2022 09:39:40	10/10/2022 15:00:00	Interna-Não programada-Meio ambiente-Vento	220	1	17858	5,34
6072	10	2022	14879	3	141	20221051936	PC12209791LD	1	3	10/10/2022 09:40:05	10/10/2022 17:42:31	Interna-Não programada-Meio ambiente-Vento	13800	4	29141	32,16
6072	10	2022	14879	3	141	20221051936	PC12209791LD	1	3	10/10/2022 12:42:40	10/10/2022 17:42:31	Interna-Não programada-Meio ambiente-Vento	13800	7	29141	34,98
6072	10	2022	14951	1	7	20221051938	PB12290557	1	3	10/10/2022 09:40:08	10/10/2022 10:44:00	Interna-Não programada-Meio ambiente-Vento	13800	55	15038	58,54
6072	10	2022	14918	1	472	20221051945	PS11320582	1	3	10/10/2022 09:41:20	10/10/2022 12:59:00	Interna-Não programada-Meio ambiente-Descarga Atmosférica	220	3	33935	9,88
6072	10	2022	14887	33	225	20221051948	CM21231739	1	3	10/10/2022 09:41:27	10/10/2022 16:18:00	Interna-Não programada-Meio ambiente-Vento	220	1	3653	6,61
6072	10	2022	14862	1	20	20221051955	AA21000002	1	3	10/10/2022 09:41:47	10/10/2022 11:37:00	Interna-Não programada-Meio ambiente-Descarga Atmosférica	220	1	24273	1,92
6072	10	2022	14973	2	163	20221051966	780016658	1	3	10/10/2022 09:42:34	10/10/2022 13:42:00	Interna-Não programada-Meio ambiente-Vento	220	1	12138	3,99
6072	10	2022	15742	4	99	20221051967	IT11000037	1	3	10/10/2022 08:21:10	10/10/2022 14:15:00	Interna-Não programada-Meio ambiente-Vento	220	115	23873	678,18
6072	10	2022	16485	31	576	20221051968	PU12233886	1	3	10/10/2022 08:07:03	10/10/2022 13:25:00	Interna-Não programada-Meio ambiente-Descarga Atmosférica	34500	18	5223	95,39
6072	10	2022	14861	1	345	20221051973	10009783847	1	3	10/10/2022 09:42:58	11/10/2022 02:02:00	Interna-Não programada-Meio ambiente-Vento	220	1	5017	16,32
6072	10	2022	14879	3	27	20221051976	270234	1	3	10/10/2022 09:40:13	10/10/2022 18:16:10	Interna-Não programada-Meio ambiente-Vento	13800	47	29141	404,16
6072	10	2022	14879	3	27	20221051976	270234	1	3	10/10/2022 09:40:13	10/10/2022 18:45:23	Interna-Não programada-Meio ambiente-Vento	13800	71	29141	645,11
6072	10	2022	14949	1	136	20221051978	PO21256574	1	3	10/10/2022 09:43:25	10/10/2022 13:00:00	Interna-Não programada-Meio ambiente-Vento	220	1	1880	3,28
6072	10	2022	14885	9	61	20221051990	15938815	1	3	10/10/2022 09:41:30	10/10/2022 10:48:01	Interna-Não programada-Meio ambiente-Vento	220	1	35768	1,11
6072	10	2022	14860	5	198	20221051991	AX21171451	1	3	10/10/2022 09:44:58	10/10/2022 11:40:00	Interna-Não programada-Meio ambiente-Vento	220	1	28374	1,92
6072	10	2022	14956	4	581	20221051993	PW21200611	1	3	10/10/2022 09:45:17	10/10/2022 16:08:00	Interna-Não programada-Meio ambiente-Vento	220	1	33108	6,38
6072	10	2022	14865	1	128	20221051997	NZ21004113	1	3	10/10/2022 09:45:38						

6072	10	2022	14969	6	160	20221052030	RV21049011	1	3	10/10/2022 15:20:47	10/10/2022 15:28:43	Interna-Não programada-Meio ambiente-Vento	220	525	41407	69,42
6072	10	2022	14969	6	160	20221052030	RV21049011	1	3	10/10/2022 15:20:47	10/10/2022 15:38:45	Interna-Não programada-Meio ambiente-Vento	220	1017	41407	304,53
6072	10	2022	14923	1	383	20221052035	ME12155653	1	3	10/10/2022 09:18:18	10/10/2022 14:04:00	Interna-Não programada-Meio ambiente-Vento	13800	41	33539	195,23
6072	10	2022	14918	31	123	20221052044	IA12211664	1	3	10/10/2022 09:53:20	10/10/2022 11:06:00	Interna-Não programada-Meio ambiente-Descarga Atmosférica	34500	8	33935	9,69
6072	10	2022	16491	1	342	20221052049	MD21033447	1	3	10/10/2022 09:54:15	10/10/2022 13:38:00	Interna-Não programada-Meio ambiente-Vento	220	1	17888	3,73
6072	10	2022	16491	1	17	20221052051	AI21032166	1	3	10/10/2022 09:54:27	10/10/2022 15:04:00	Interna-Não programada-Meio ambiente-Vento	220	2	17888	10,32
6072	10	2022	14910	3	55	20221052052	10001415890	1	3	10/10/2022 09:54:28	10/10/2022 13:12:00	Interna-Não programada-Meio ambiente-Vento	220	1	19803	3,29
6072	10	2022	14938	1	105	20221052071	JR21087994	1	3	10/10/2022 09:57:21	10/10/2022 18:07:00	Interna-Não programada-Meio ambiente-Vento	220	1	13895	8,16
6072	10	2022	14921	1	169	20221052072	RV12019824	1	3	10/10/2022 09:56:03	10/10/2022 18:28:22	Interna-Não programada-Meio ambiente-Vento	13800	9	12046	76,85
6072	10	2022	14921	1	169	20221052072	RV12019824	1	3	10/10/2022 14:42:20	10/10/2022 18:28:22	Interna-Não programada-Meio ambiente-Vento	13800	6	12046	22,60
6072	10	2022	14956	34	261	20221052083	PW21252481	1	3	10/10/2022 09:58:34	10/10/2022 12:50:00	Interna-Não programada-Meio ambiente-Vento	220	2	33108	5,71
6072	10	2022	15750	1	45	20221052084	CX21253120	1	3	10/10/2022 09:58:36	11/10/2022 09:28:00	Interna-Não programada-Meio ambiente-Vento	220	1	6420	23,49
6072	10	2022	14923	32	85	20221052086	ME12078959	1	3	10/10/2022 09:58:47	11/10/2022 00:49:00	Interna-Não programada-Meio ambiente-Vento	34500	3	33539	44,51
6072	10	2022	16487	1	63	20221052087	I1919401	1	3	10/10/2022 09:58:48	10/10/2022 11:18:00	Interna-Não programada-Meio ambiente-Vento	220	1	43231	1,32
6072	10	2022	14980	1	171	20221052089	SM21146968	1	3	10/10/2022 09:59:04	10/10/2022 15:54:00	Interna-Não programada-Meio ambiente-Vento	220	1	13742	5,92
6072	10	2022	14863	1	5	20221052090	20567571	1	3	10/10/2022 09:59:13	10/10/2022 12:47:00	Interna-Não programada-Meio ambiente-Vento	220	1	87499	2,80
6072	10	2022	14927	30	992	20221052093	I10401500	1	3	10/10/2022 09:57:40	10/10/2022 11:22:31	Interna-Não programada-Meio ambiente-Descarga Atmosférica	34500	29	3123	41,01
6072	10	2022	14927	30	992	20221052093	I10401500	1	3	10/10/2022 10:00:36	10/10/2022 12:56:32	Interna-Não programada-Meio ambiente-Descarga Atmosférica	34500	22	3123	64,51
6072	10	2022	14927	30	992	20221052093	I10401500	1	3	10/10/2022 10:00:36	10/10/2022 11:22:31	Interna-Não programada-Meio ambiente-Descarga Atmosférica	34500	52	3123	70,99
6072	10	2022	14927	30	992	20221052093	I10401500	1	3	10/10/2022 10:00:36	10/10/2022 12:25:19	Interna-Não programada-Meio ambiente-Descarga Atmosférica	34500	113	3123	272,55
6072	10	2022	16491	30	49	20221052096	AI21125185	1	3	10/10/2022 09:59:34	10/10/2022 13:24:00	Interna-Não programada-Meio ambiente-Vento	220	1	17888	3,41
6072	10	2022	14898	32	50	20221052102	EA21296765	1	3	10/10/2022 10:00:11	11/10/2022 11:43:00	Interna-Não programada-Meio ambiente-Descarga Atmosférica	220	1	12796	25,71
6072	10	2022	14974	31	166	20221052110	SH12271266	1	3	10/10/2022 09:29:03	10/10/2022 11:53:00	Interna-Não programada-Meio ambiente-Vento	34500	6	2047	14,39
6072	10	2022	14965	3	57	20221052115	10001030688	1	3	10/10/2022 10:01:32	10/10/2022 20:11:00	Interna-Não programada-Meio ambiente-Vento	220	1	52212	10,16
6072	10	2022	14909	15	58	20221052118	16581489	1	3	10/10/2022 09:56:33	10/10/2022 12:06:00	Interna-Não programada-Meio ambiente-Vento	220	1	39630	2,16
6072	10	2022	14889	2	89	20221052122	CY21468847	1	3	10/10/2022 10:01:51	10/10/2022 15:26:00	Interna-Não programada-Meio ambiente-Vento	220	1	21088	5,40
6072	10	2022	14939	2	469	20221052127	UR12339123	1	3	10/10/2022 10:02:24	10/10/2022 12:53:00	Interna-Não programada-Meio ambiente-Vento	13800	1	13923	2,84
6072	10	2022	14907	1	58	20221052132	11466893	1	3	10/10/2022 10:02:47	10/10/2022 17:26:00	Interna-Não programada-Meio ambiente-Vento	220	1	45872	7,39
6072	10	2022	14863	4	5	20221052133	AN21000912	1	3	10/10/2022 10:03:05	10/10/2022 12:17:00	Interna-Não programada-Meio ambiente-Descarga Atmosférica	220	1	87499	2,23
6072	10	2022	14896	2	44	20221052136	CF21107267	1	3	10/10/2022 10:03:29	10/10/2022 12:03:00	Interna-Não programada-Meio ambiente-Vento	220	1	4349	1,99
6072	10	2022	14865	2	9	20221052137	910029350	1	3	10/10/2022 10:03:31	10/10/2022 16:27:00	Interna-Não programada-Meio ambiente-Vento	220	1	17992	6,39
6072	10	2022	14916	32	209	20221052139	SD12218814	1	3	10/10/2022 10:00:08	10/10/2022 12:44:00	Interna-Não programada-Meio ambiente-Descarga Atmosférica	34500	7	19436	19,12
6072	10	2022	14969	8	160	20221052140	RV21093054	1	3	10/10/2022 10:04:07	11/10/2022 10:00:00	Interna-Não programada-Meio ambiente-Vento	220	1	41407	23,93
6072	10	2022	14911	1	100	20221052142	FC12321457	1	3	10/10/2022 09:21:30	10/10/2022 12:35:00	Interna-Não programada-Meio ambiente-Descarga Atmosférica	13800	22	15171	70,95
6072	10	2022	15746	1	396	20221052143	NA12311139	1	3	10/10/2022 06:39:39	11/10/2022 06:28:18	Interna-Não programada-Meio ambiente-Descarga Atmosférica	13800	1	10469	23,81
6072	10	2022	14945	2	127	20221052143	NA12311139	1	3	10/10/2022 06:39:39	11/10/2022 06:28:18	Interna-Não programada-Meio ambiente-Descarga Atmosférica	13800	7	10061	166,68
6072	10	2022	14942	4	233	20221052145	10031774243	1	3	10/10/2022 10:04:32	10/10/2022 12:09:09	Interna-Não programada-Meio ambiente-Vento	220	1	54281	2,08
6072	10	2022	15741	17	420	20221052147	GN12291454	1	3	10/10/2022 10:04:40	10/10/2022 18:58:02	Interna-Não programada-Meio ambiente-Vento	13800	9	86843	80,01
6072	10	2022	16491	2	164	20221052148	1210027164	1	3	10/10/2022 10:04:51	10/10/2022 13:14:00	Interna-Não programada-Meio ambiente-Vento	220	1	17888	3,15
6072	10	2022	15732	2	418	20221052152	2340002522	1	3	10/10/2022 10:05:38	10/10/2022 22:52:00	Interna-Não programada-Meio ambiente-Vento	220	1	15873	12,77
6072	10	2022	16489	1	422	20221052153	PI12263257	1	3	10/10/2022 10:05:38	10/10/2022 12:30:00	Interna-Não programada-Meio ambiente-Descarga Atmosférica	13800	10	10681	24,06
6072	10	2022	15739	12	62	20221052155	15855727	1	3	10/10/2022 10:06:07	10/10/2022 13:25:00	Interna-Não programada-Meio ambiente-Vento	220	1	46815	3,31
6072	10	2022	14865	2	307	20221052156	AC12259106	1	3	10/10/2022 08:21:46	10/10/2022 11:51:00	Interna-Não programada-Meio ambiente-Descarga Atmosférica	13800	16	17992	55,80
6072	10	2022	14971	5	421	20221052157	120191064	1	3	10/10/2022 10:06:12	10/10/2022 12:58:00	Interna-Não programada-Meio ambiente-Vento	220	1	48500	2,86
6072	10	2022	14964	1	231	20221052159	GB12402318	1	3	10/10/2022 10:06:20	10/10/2022 12:06:00	Interna-Não programada-Meio ambiente-Descarga Atmosférica	13800	326	27742	650,19
6072	10	2022	14912	2	104	20221052160	JV11244743	1	3	10/10/2022 07:40:37	10/10/2022 12:34:00	Interna-Não programada-Meio ambiente-Vento	220	75	6827	366,73
6072	10	2022	14911	1	71	20221052164	GS12162493	1	3	10/10/2022 10:06:47	10/10/2022 14:11:00	Interna-Não programada-Meio ambiente-Vento	13800	7	15171	28,49
6072	10	2022	14958	2	146	20221052167	PJ12021144	1	3	10/10/2022 10:07:10	10/10/2022 22:34:00	Interna-Não programada-Meio ambiente-Vento	220	1	11738	12,45
6072	10	2022	14973	31	163	20221052169	NG21181410	1	3	10/10/2022 10:07:31	10/10/2022 12:20:00	Interna-Não programada-Meio ambiente-Descarga Atmosférica	220	1	12138	2,21
6072	10	2022	14890	1	506	20221052172	CY12318864	1	3	10/10/2022 10:07:45	10/10/2022 14:04:00	Interna-Não programada-Meio ambiente-Vento	13800	3	47478	11,81
6072	10	2022	15734	2	394	20221052174	KR11375057	1	3	10/10/2022 10:07:53	10/10/2022 14:56:00	Interna-Não programada-Meio ambiente-Vento	220	1	2555	4,80
6072	10	2022	16493	2	388	20221052176	TJ121353243	1	3	10/10/2022 10:08:07	10/10/2022 18:36:00	Interna-Não programada-Meio ambiente-Descarga Atmosférica	220	2	16706	16,93
6072	10	2022	14933	1	102	20221052179	70124334	1	3	10/10/2022 10:08:29	10/10/2022 11:00:00	Interna-Não programada-Meio ambiente-Vento	220	1	19351	0,86
6072	10	2022	14965	2	57	20221052193	10013553060	1	3	10/10/2022 10:10:14	10/10/2022 23:05:00	Interna-Não programada-Meio ambiente-Vento	220	1	52212	12,91
6072	10	2022	14978	32	216	20221052194	JL21253241	1	3	10/10/2022 10:10:34	10/10/2022 21:08:00	Interna-Não programada-Meio ambiente-Descarga Atmosférica	220	2	9008	21,91
6072	10	2022	14923	2	85	20221052195	730005410	1	3	10/10/2022 10:10:52	10/10/2022 13:19:00	Interna-Não programada-Meio ambiente-Vento	220	1	33539	3,14
6072	10	2022	14868	1	16	20221052215	AY12000004	1	3	10/10/2022 09:43:38	10/10/2022 11:55:04	Interna-Não programada-Meio ambiente-Descarga Atmosférica	13800	10	2374	21,91
6072	10	2022	14863	6	5	20221052216	10034784460	1	3	10/10/2022 10:13:40	10/10/2022 11:57:00	Interna-Não programada-Meio ambiente-Vento	220	1	87499	1,72
6072	10	2022	14858	8	373	20221052220	LA11426660	1	3	10/10/2022 10:13:49	10/10/2022 12:40:00	Interna-Não programada-Meio ambiente-Vento	220	34	67617	82,84
6072	10	2022	14969	5	160	20221052221	630255787	1	3	10/10/2022 10:13:49	10/10/2022 17:29:00	Interna-Não programada-Meio ambiente-Vento	220	1	41407	7,25
6072	10	2022	14923	32	85	20221052224	ME12023298	1	3	10/10/2022 10:07:15	10/10/2022 11:30:00	Interna-Não programada-Meio ambiente-Vento	34500	6	33539	8,27
6072	10	2022	14873	2	18	20221052225	NQ11171079	1	3	10/10/2022 10:15:02	11/10/2022 02:58:00	Interna-Não programada-Meio ambiente-Descarga Atmosférica	220	2	6396	33,43
6072	10															

6072	10	2022	15737	4	59	20221052269	10993599	1	3	10/10/2022 10:19:54	10/10/2022 15:40:00	Interna-Não programada-Meio ambiente-Vento	220	1	19115	5,34
6072	10	2022	14877	2	165	20221052270	2070011957	1	3	10/10/2022 10:19:55	10/10/2022 20:52:27	Interna-Não programada-Meio ambiente-Vento	220	1	7540	10,54
6072	10	2022	15730	31	245	20221052279	630245800	1	3	10/10/2022 10:20:58	10/10/2022 14:52:00	Interna-Não programada-Meio ambiente-Vento	220	1	1328	4,52
6072	10	2022	14905	2	196	20221052286	1330004325	1	3	10/10/2022 10:21:57	10/10/2022 12:08:00	Interna-Não programada-Meio ambiente-Vento	220	1	5550	1,77
6072	10	2022	14876	2	23	20221052289	10029041803	1	3	10/10/2022 10:22:27	10/10/2022 14:21:00	Interna-Não programada-Meio ambiente-Vento	220	1	10294	3,98
6072	10	2022	14937	8	237	20221052292	20769477	1	3	10/10/2022 10:23:14	10/10/2022 12:19:00	Interna-Não programada-Meio ambiente-Vento	220	1	33900	2,78
6072	10	2022	14924	31	88	20221052312	IB12220541	1	3	10/10/2022 10:27:42	10/10/2022 16:16:00	Interna-Não programada-Meio ambiente-Vento	34500	6	10198	34,83
6072	10	2022	14956	35	261	20221052317	MY12374334	1	3	10/10/2022 10:28:29	10/10/2022 13:14:00	Interna-Não programada-Meio ambiente-Vento	34500	7	33108	19,31
6072	10	2022	14869	1	14	20221052319	AK11376356	1	3	10/10/2022 05:01:56	10/10/2022 16:34:00	Interna-Não programada-Meio ambiente-Vento	220	75	4849	865,08
6072	10	2022	14943	2	197	20221052323	IH21187802	1	3	10/10/2022 10:29:23	10/10/2022 12:34:00	Interna-Não programada-Meio ambiente-Vento	220	1	14310	2,08
6072	10	2022	14943	2	197	20221052327	IH18418284TS	1	3	10/10/2022 10:29:46	10/10/2022 11:50:00	Interna-Não programada-Meio ambiente-Vento	13800	11	14310	14,71
6072	10	2022	14871	10	60	20221052333	12551120	1	3	10/10/2022 10:30:32	10/10/2022 12:37:00	Interna-Não programada-Meio ambiente-Vento	220	1	35718	2,11
6072	10	2022	14876	1	458	20221052336	570019977	1	3	10/10/2022 10:09:08	11/10/2022 14:12:15	Interna-Não programada-Meio ambiente-Vento	220	1	10294	28,05
6072	10	2022	16477	1	75	20221052337	10015636923	1	3	10/10/2022 10:31:36	10/10/2022 14:32:00	Interna-Não programada-Meio ambiente-Vento	220	1	7459	4,01
6072	10	2022	15738	4	62	20221052340	10012155533	1	3	10/10/2022 10:33:40	10/10/2022 12:43:00	Interna-Não programada-Meio ambiente-Vento	220	1	39887	2,16
6072	10	2022	14956	2	581	20221052344	MY21274061	1	3	10/10/2022 10:32:37	10/10/2022 11:50:00	Interna-Não programada-Meio ambiente-Vento	220	1	33108	1,29
6072	10	2022	14923	1	309	20221052345	JP12349721	1	3	10/10/2022 10:34:14	11/10/2022 00:04:00	Interna-Não programada-Meio ambiente-Vento	13800	7	33539	94,47
6072	10	2022	14964	2	486	20221052346	QI21126482	1	3	10/10/2022 10:34:20	10/10/2022 12:44:00	Interna-Não programada-Meio ambiente-Vento	220	1	27742	2,16
6072	10	2022	14945	2	127	20221052354	MZ31063720	1	3	10/10/2022 10:35:57	10/10/2022 17:52:00	Interna-Não programada-Meio ambiente-Descarga Atmosférica	220	1	10061	7,27
6072	10	2022	14953	1	314	20221052356	PP12233536	1	3	10/10/2022 10:12:23	10/10/2022 16:00:00	Interna-Não programada-Meio ambiente-Vento	13800	12	20994	69,52
6072	10	2022	14952	2	380	20221052361	CP21340106	1	3	10/10/2022 10:36:41	11/10/2022 13:01:00	Interna-Não programada-Meio ambiente-Descarga Atmosférica	220	1	2192	26,41
6072	10	2022	15749	35	173	20221052366	SG12316331	1	3	10/10/2022 10:37:27	10/10/2022 12:24:00	Interna-Não programada-Meio ambiente-Vento	34500	6	14959	70,65
6072	10	2022	16492	1	3	20221052371	AN11440676	1	3	10/10/2022 10:37:59	10/10/2022 20:02:00	Interna-Não programada-Meio ambiente-Vento	220	2	4928	18,80
6072	10	2022	14863	16	5	20221052373	21384812	1	3	10/10/2022 10:38:15	10/10/2022 13:57:00	Interna-Não programada-Meio ambiente-Vento	220	1	87499	3,31
6072	10	2022	14958	3	146	20221052374	PJ11064631	1	3	10/10/2022 09:29:14	10/10/2022 13:44:00	Interna-Não programada-Meio ambiente-Árvore ou Vegetação	220	62	11738	263,26
6072	10	2022	15750	2	45	20221052382	2490040000	1	3	10/10/2022 10:38:56	10/10/2022 16:04:00	Interna-Não programada-Meio ambiente-Vento	220	1	6420	5,42
6072	10	2022	14918	1	262	20221052383	PS11329723	1	3	10/10/2022 10:38:46	10/10/2022 10:48:07	Interna-Não programada-Meio ambiente-Vento	220	57	33935	8,88
6072	10	2022	14956	32	261	20221052384	MY12219415RE	1	3	10/10/2022 10:36:16	10/10/2022 22:03:00	Interna-Não programada-Meio ambiente-Descarga Atmosférica	34500	3	33108	34,34
6072	10	2022	14934	30	103	20221052388	JT12234396	1	3	10/10/2022 10:39:31	10/10/2022 14:52:00	Interna-Não programada-Meio ambiente-Vento	34500	10	7235	42,08
6072	10	2022	14922	1	46	20221052390	IP21112303	1	3	10/10/2022 10:40:32	10/10/2022 19:27:00	Interna-Não programada-Meio ambiente-Descarga Atmosférica	220	1	10701	8,77
6072	10	2022	14929	2	93	20221052399	GK12299431	1	3	10/10/2022 10:38:48	10/10/2022 13:35:00	Interna-Não programada-Meio ambiente-Descarga Atmosférica	13800	11	19397	32,30
6072	10	2022	14942	5	233	20221052401	10002054450	1	3	10/10/2022 10:41:56	10/10/2022 11:45:00	Interna-Não programada-Meio ambiente-Vento	220	1	54281	1,05
6072	10	2022	14963	33	152	20221052403	MX21139197	1	3	10/10/2022 10:42:17	10/10/2022 22:19:00	Interna-Não programada-Meio ambiente-Vento	220	1	27731	11,61
6072	10	2022	14951	31	137	20221052410	PB12165002	1	3	10/10/2022 10:43:11	10/10/2022 12:04:00	Interna-Não programada-Meio ambiente-Vento	34500	2	15038	2,69
6072	10	2022	14909	20	58	20221052411	10031724750	1	3	10/10/2022 10:43:19	10/10/2022 15:31:00	Interna-Não programada-Meio ambiente-Vento	220	1	39630	4,79
6072	10	2022	14918	1	262	20221052414	PS11265881	1	3	10/10/2022 10:13:47	10/10/2022 12:08:34	Interna-Não programada-Meio ambiente-Vento	220	177	33935	338,61
6072	10	2022	16481	2	574	20221052426	ZN21424865	1	3	10/10/2022 10:44:56	10/10/2022 14:52:00	Interna-Não programada-Meio ambiente-Vento	220	1	5677	4,12
6072	10	2022	14909	14	58	20221052427	12282364	1	3	10/10/2022 10:45:16	10/10/2022 14:56:00	Interna-Não programada-Meio ambiente-Vento	220	1	39630	4,18
6072	10	2022	14966	9	57	20221052431	AP11391698	1	3	10/10/2022 10:13:20	10/10/2022 12:20:28	Interna-Não programada-Meio ambiente-Vento	220	52	31957	110,18
6072	10	2022	14889	6	34	20221052433	CT12025157	1	3	10/10/2022 10:46:02	10/10/2022 11:43:00	Interna-Não programada-Meio ambiente-Descarga Atmosférica	13800	3	21088	2,85
6072	10	2022	16485	31	576	20221052437	PU21162664	1	3	10/10/2022 10:46:12	10/10/2022 17:53:00	Interna-Não programada-Meio ambiente-Vento	220	1	5223	7,11
6072	10	2022	15730	1	415	20221052444	RV21034605	1	3	10/10/2022 10:47:15	10/10/2022 13:02:00	Interna-Não programada-Meio ambiente-Vento	220	1	1328	2,25
6072	10	2022	14898	1	50	20221052445	EA18455295TS	1	3	10/10/2022 11:03:01	10/10/2022 11:51:07	Interna-Não programada-Meio ambiente-Descarga Atmosférica	13800	1	12796	0,80
6072	10	2022	14867	1	11	20221052452	AG21247132	1	3	10/10/2022 10:48:13	10/10/2022 15:03:00	Interna-Não programada-Meio ambiente-Vento	220	1	8274	4,25
6072	10	2022	15739	11	62	20221052456	12243425	1	3	10/10/2022 10:44:33	10/10/2022 12:47:58	Interna-Não programada-Meio ambiente-Vento	220	1	46815	2,06
6072	10	2022	14934	32	480	20221052459	JT12260493	1	3	10/10/2022 10:49:59	11/10/2022 02:19:45	Interna-Não programada-Meio ambiente-Descarga Atmosférica	34500	2	7235	30,99
6072	10	2022	14934	32	480	20221052459	JT12260493	1	3	10/10/2022 10:49:59	10/10/2022 17:11:00	Interna-Não programada-Meio ambiente-Descarga Atmosférica	34500	15	7235	95,25
6072	10	2022	16484	33	570	20221052460	MV12267623	1	3	10/10/2022 08:24:14	10/10/2022 17:50:00	Interna-Não programada-Meio ambiente-Vento	34500	28	6743	264,02
6072	10	2022	14978	1	492	20221052464	FA31042737	1	3	10/10/2022 10:51:02	10/10/2022 13:53:00	Interna-Não programada-Meio ambiente-Vento	220	2	9008	6,07
6072	10	2022	16484	32	328	20221052467	RV21219394	1	3	10/10/2022 10:51:08	11/10/2022 11:09:44	Interna-Não programada-Meio ambiente-Vento	220	1	6743	24,31
6072	10	2022	15732	1	390	20221052470	SW21077142	1	3	10/10/2022 10:52:08	10/10/2022 19:14:00	Interna-Não programada-Meio ambiente-Vento	220	1	15873	8,36
6072	10	2022	14944	3	124	20221052473	10030599162	1	3	10/10/2022 10:52:10	10/10/2022 20:24:00	Interna-Não programada-Meio ambiente-Vento	220	1	24361	9,53
6072	10	2022	14958	2	146	20221052482	60083918	1	3	10/10/2022 10:53:16	10/10/2022 20:14:00	Interna-Não programada-Meio ambiente-Vento	220	1	11738	9,35
6072	10	2022	14929	3	93	20221052483	IK12093480	1	3	10/10/2022 10:53:17	11/10/2022 14:00:00	Interna-Não programada-Meio ambiente-Vento	13800	1	19397	27,11
6072	10	2022	14863	4	5	20221052484	AN21121584	1	3	10/10/2022 10:53:18	10/10/2022 15:59:00	Interna-Não programada-Meio ambiente-Vento	220	1	87499	5,10
6072	10	2022	14922	2	83	20221052486	580071686	1	3	10/10/2022 10:54:12	10/10/2022 20:02:00	Interna-Não programada-Meio ambiente-Vento	220	1	10701	9,13
6072	10	2022	14909	19	58	20221052490	10006859320	1	3	10/10/2022 10:54:30	10/10/2022 16:26:00	Interna-Não programada-Meio ambiente-Vento	220	1	39630	5,53
6072	10	2022	14920	1	334	20221052491	BR21219104	1	3	10/10/2022 10:54:39	10/10/2022 16:46:00	Interna-Não programada-Meio ambiente-Descarga Atmosférica	220	1	14781	5,86
6072	10	2022	16479	11	386	20221052492	10007414780	1	3	10/10/2022 10:54:44	10/10/2022 14:26:00	Interna-Não programada-Meio ambiente-Vento	220	1	55357	3,52
6072	10	2022	14881	32	30	20221052498	DV12172484	1	3	10/10/2022 10:55:38	10/10/2022 17:48:00	Interna-Não programada-Meio ambiente-Descarga Atmosférica	34500	30	12036	206,18
6072	10	2022	14943	3	197	20221052501	IH21430082	1	3	10/10/2022 09:32:29	10/10/2022 13:51:00	Interna-Não programada-Meio ambiente-Descarga Atmosférica	220	1	14310	4,31
6072	10	2022	14873	2	456	20221052506	NQ18436418TS	1	3	10/10/2022 10:56:09	10/10/2022 15:25:00	Interna-Não programada-Meio ambiente-Descarga Atmosférica	13800	26	6396	116,50
6072	10	2022	15739	11	62											

6072	10	2022	14879	2	27	20221052565	1090038590	1	3	10/10/2022 11:02:53	10/10/2022 14:18:00	Interna-Não programada-Meio ambiente-Vento	220	1	29141	3,25
6072	10	2022	14944	2	341	20221052566	MR21236346	1	3	10/10/2022 11:02:54	10/10/2022 18:06:00	Interna-Não programada-Meio ambiente-Vento	220	1	24361	7,05
6072	10	2022	15745	7	103	20221052575	290302663	1	3	10/10/2022 11:03:32	10/10/2022 16:25:00	Interna-Não programada-Meio ambiente-Vento	220	1	21048	5,36
6072	10	2022	15746	2	563	20221052577	NA12086286	1	3	10/10/2022 11:03:43	11/10/2022 21:16:00	Interna-Não programada-Meio ambiente-Descarga Atmosférica	13800	1	10469	34,20
6072	10	2022	15746	2	563	20221052577	NA12086286	1	3	10/10/2022 11:03:43	11/10/2022 12:12:00	Interna-Não programada-Meio ambiente-Descarga Atmosférica	13800	8	10469	201,10
6072	10	2022	14946	1	312	20221052583	OV21440761	1	3	10/10/2022 11:04:14	11/10/2022 08:35:00	Interna-Não programada-Meio ambiente-Vento	220	1	10896	21,51
6072	10	2022	16483	1	375	20221052586	430003778	1	3	10/10/2022 11:04:47	11/10/2022 01:09:00	Interna-Não programada-Meio ambiente-Vento	220	1	7569	14,07
6072	10	2022	14980	2	171	20221052587	830022466	1	3	10/10/2022 11:04:53	10/10/2022 23:33:00	Interna-Não programada-Meio ambiente-Vento	220	1	13742	12,47
6072	10	2022	16491	1	17	20221052588	CG21157254	1	3	10/10/2022 11:05:18	10/10/2022 21:35:00	Interna-Não programada-Meio ambiente-Vento	220	1	17888	10,50
6072	10	2022	14889	30	34	20221052593	9580000377	1	3	10/10/2022 11:05:58	10/10/2022 12:59:00	Interna-Não programada-Meio ambiente-Vento	220	1	21088	1,88
6072	10	2022	14956	5	581	20221052598	1390065604	1	3	10/10/2022 11:06:20	10/10/2022 15:24:00	Interna-Não programada-Meio ambiente-Vento	220	1	33108	4,29
6072	10	2022	14964	31	156	20221052602	QI12249191RE	1	3	10/10/2022 11:06:51	10/10/2022 15:46:00	Interna-Não programada-Meio ambiente-Descarga Atmosférica	34500	45	27742	209,36
6072	10	2022	14943	3	197	20221052604	IH12220680	1	3	10/10/2022 11:07:11	11/10/2022 10:54:46	Interna-Não programada-Meio ambiente-Árvore ou Vegetação	13800	6	14310	142,76
6072	10	2022	14943	3	197	20221052604	IH12220680	1	3	11/10/2022 17:08:23	11/10/2022 17:08:23	Interna-Não programada-Meio ambiente-Árvore ou Vegetação	13800	7	14310	210,14
6072	10	2022	14943	3	197	20221052604	IH12220680	1	3	11/10/2022 09:01:00	11/10/2022 17:08:23	Interna-Não programada-Meio ambiente-Árvore ou Vegetação	13800	1	14310	8,12
6072	10	2022	15748	31	148	20221052605	UT12337239	1	3	10/10/2022 11:07:11	10/10/2022 13:29:00	Interna-Não programada-Meio ambiente-Vento	34500	11	11891	26,00
6072	10	2022	15729	8	245	20221052606	RV21040460	1	3	10/10/2022 11:07:37	11/10/2022 09:44:00	Interna-Não programada-Meio ambiente-Vento	220	2	15746	45,21
6072	10	2022	14936	1	237	20221052611	AN11107978	1	3	10/10/2022 09:41:51	10/10/2022 14:25:00	Interna-Não programada-Meio ambiente-Vento	220	117	41289	552,14
6072	10	2022	14951	1	137	20221052613	MJ18440904TS	1	3	10/10/2022 11:09:10	10/10/2022 15:46:00	Interna-Não programada-Meio ambiente-Vento	13800	83	15038	382,95
6072	10	2022	16483	1	84	20221052625	C112000540	1	3	10/10/2022 10:22:04	10/10/2022 17:27:00	Interna-Não programada-Meio ambiente-Vento	13800	6	7569	42,49
6072	10	2022	15745	6	103	20221052632	290160923	1	3	10/10/2022 11:12:42	11/10/2022 10:21:11	Interna-Não programada-Meio ambiente-Vento	220	1	21048	23,14
6072	10	2022	14928	2	91	20221052634	100040068	1	3	10/10/2022 11:13:00	10/10/2022 12:29:00	Interna-Não programada-Meio ambiente-Vento	220	1	12086	1,27
6072	10	2022	14911	2	100	20221052645	FC11250649	1	3	10/10/2022 08:21:52	10/10/2022 16:31:00	Interna-Não programada-Meio ambiente-Descarga Atmosférica	220	35	15171	285,33
6072	10	2022	14944	1	294	20221052652	MR12133255	1	3	10/10/2022 11:03:57	10/10/2022 12:50:00	Interna-Não programada-Meio ambiente-Descarga Atmosférica	13800	11	24361	19,44
6072	10	2022	14944	1	294	20221052652	MR12133255	1	3	10/10/2022 12:56:13	10/10/2022 13:11:24	Interna-Não programada-Meio ambiente-Descarga Atmosférica	13800	1	24361	0,25
6072	10	2022	14939	2	469	20221052656	UC12463496	1	3	10/10/2022 11:16:55	10/10/2022 13:28:00	Interna-Não programada-Meio ambiente-Descarga Atmosférica	13800	2	13923	4,37
6072	10	2022	14923	2	85	20221052661	730058499	1	3	10/10/2022 11:17:35	10/10/2022 15:54:00	Interna-Não programada-Meio ambiente-Vento	220	1	33539	4,61
6072	10	2022	16486	2	234	20221052667	2530006836	1	3	10/10/2022 11:18:38	11/10/2022 01:23:00	Interna-Não programada-Meio ambiente-Vento	220	1	3534	14,07
6072	10	2022	14943	31	197	20221052669	TI12355503	1	3	10/10/2022 11:18:49	10/10/2022 13:51:00	Interna-Não programada-Meio ambiente-Vento	34500	9	14310	22,83
6072	10	2022	14904	32	283	20221052670	CJ21140915	1	3	10/10/2022 11:18:49	10/10/2022 22:35:00	Interna-Não programada-Meio ambiente-Vento	220	1	11750	11,27
6072	10	2022	14945	31	337	20221052676	MZ12065883	1	3	10/10/2022 11:19:26	11/10/2022 09:59:00	Interna-Não programada-Meio ambiente-Descarga Atmosférica	34500	1	10061	22,66
6072	10	2022	14937	7	237	20221052677	AN12000070	1	3	10/10/2022 10:08:26	10/10/2022 19:04:00	Interna-Não programada-Meio ambiente-Vento	13800	73	33900	651,61
6072	10	2022	14937	7	237	20221052677	AN12000070	1	3	10/10/2022 10:08:26	10/10/2022 14:45:00	Interna-Não programada-Meio ambiente-Vento	13800	112	33900	516,26
6072	10	2022	14937	7	237	20221052677	AN12000070	1	3	10/10/2022 12:40:49	10/10/2022 12:49:25	Interna-Não programada-Meio ambiente-Vento	13800	879	33900	125,99
6072	10	2022	14937	7	237	20221052677	AN12000070	1	3	10/10/2022 12:40:49	10/10/2022 12:49:51	Interna-Não programada-Meio ambiente-Vento	13800	2795	33900	420,80
6072	10	2022	14876	2	23	20221052679	10021109107	1	3	10/10/2022 11:19:48	10/10/2022 12:45:00	Interna-Não programada-Meio ambiente-Vento	220	1	10294	1,42
6072	10	2022	14856	11	240	20221052680	10008568349	1	3	10/10/2022 11:19:57	10/10/2022 12:35:00	Interna-Não programada-Meio ambiente-Vento	220	1	18759	1,25
6072	10	2022	14969	5	160	20221052682	630215583	1	3	10/10/2022 11:20:08	11/10/2022 10:30:57	Interna-Não programada-Meio ambiente-Vento	220	1	41407	23,18
6072	10	2022	16491	2	170	20221052686	RP18304543TS	1	3	10/10/2022 11:20:58	10/10/2022 16:13:00	Interna-Não programada-Meio ambiente-Descarga Atmosférica	13800	37	17888	180,09
6072	10	2022	14879	2	440	20221052688	IJ13287472	1	3	10/10/2022 22:54:17	11/10/2022 16:35:00	Interna-Não programada-Meio ambiente-Vento	13800	35	29141	618,75
6072	10	2022	14896	1	44	20221052695	BC21385170	1	3	10/10/2022 11:22:07	10/10/2022 15:02:00	Interna-Não programada-Meio ambiente-Vento	220	1	4349	3,66
6072	10	2022	14946	1	392	20221052696	380003466	1	3	10/10/2022 11:22:16	10/10/2022 17:45:00	Interna-Não programada-Meio ambiente-Vento	220	1	10896	6,38
6072	10	2022	14929	1	463	20221052697	MS12335823	1	3	10/10/2022 11:22:28	10/10/2022 21:53:00	Interna-Não programada-Meio ambiente-Vento	13800	2	19397	21,02
6072	10	2022	14880	1	521	20221052698	IT21166349	1	3	10/10/2022 11:22:43	11/10/2022 09:56:00	Interna-Não programada-Meio ambiente-Vento	220	1	5039	22,55
6072	10	2022	14985	32	180	20221052699	UR12270613	1	3	10/10/2022 11:22:45	10/10/2022 16:07:00	Interna-Não programada-Meio ambiente-Descarga Atmosférica	34500	5	24363	23,69
6072	10	2022	14944	2	341	20221052704	MR21404209	1	3	10/10/2022 11:23:27	11/10/2022 07:27:00	Interna-Não programada-Meio ambiente-Descarga Atmosférica	220	1	24361	20,06
6072	10	2022	16476	10	453	20221052709	17477189	1	3	10/10/2022 11:23:41	10/10/2022 14:27:00	Interna-Não programada-Meio ambiente-Vento	220	1	34028	3,06
6072	10	2022	14860	5	198	20221052712	AX12216776	1	3	10/10/2022 11:03:57	10/10/2022 12:27:00	Interna-Não programada-Meio ambiente-Descarga Atmosférica	13800	145	28374	200,70
6072	10	2022	14980	32	171	20221052720	TA12139136	1	3	10/10/2022 10:47:09	10/10/2022 23:59:00	Interna-Não programada-Meio ambiente-Vento	34500	22	13742	290,35
6072	10	2022	15734	2	394	20221052728	KR12336415	1	3	10/10/2022 09:49:53	10/10/2022 12:37:00	Interna-Não programada-Meio ambiente-Descarga Atmosférica	13800	20	2555	55,71
6072	10	2022	15741	10	420	20221052729	10015911193	1	3	10/10/2022 11:27:56	10/10/2022 15:30:53	Interna-Não programada-Meio ambiente-Vento	220	1	86843	4,05
6072	10	2022	14944	1	294	20221052738	MR18447173TS	1	3	10/10/2022 11:28:51	10/10/2022 15:41:00	Interna-Não programada-Meio ambiente-Vento	13800	77	24361	323,59
6072	10	2022	14962	2	151	20221052743	PK18455312TS	1	3	10/10/2022 10:19:27	10/10/2022 12:32:00	Interna-Não programada-Meio ambiente-Vento	13800	1	15316	4,21
6072	10	2022	14934	1	167	20221052745	SX21216637	1	3	10/10/2022 11:29:37	11/10/2022 00:24:00	Interna-Não programada-Meio ambiente-Vento	220	3	7235	38,72
6072	10	2022	14894	2	204	20221052746	PV12370337	1	3	10/10/2022 11:29:44	10/10/2022 13:17:00	Interna-Não programada-Meio ambiente-Descarga Atmosférica	13800	3	18476	5,36
6072	10	2022	14912	2	301	20221052755	PX21263942	1	3	10/10/2022 11:30:35	11/10/2022 03:15:00	Interna-Não programada-Meio ambiente-Vento	220	1	6827	15,74
6072	10	2022	14931	2	98	20221052756	10020988921	1	3	10/10/2022 11:30:48	10/10/2022 22:54:00	Interna-Não programada-Meio ambiente-Vento	220	1	19592	11,39
6072	10	2022	14940	1	241	20221052758	2860044560	1	3	10/10/2022 11:31:00	11/10/2022 00:30:00	Interna-Não programada-Meio ambiente-Vento	220	1	110957	12,98
6072	10	2022	16484	33	328	20221052762	JT21191694	1	3	10/10/2022 11:31:16	10/10/2022 13:32:00	Interna-Não programada-Meio ambiente-Vento	220	1	6743	2,01
6072	10	2022	14926	2	432	20221052766	AE21301938	1	3	10/10/2022 11:31:29	11/10/2022 12:42:00	Interna-Não programada-Meio ambiente-Vento	220	1	1944	25,18
6072	10	2022	14963	33	152	20221052767	FO12145300	1	3	10/10/2022 11:31:47	10/10/2022 19:56:00	Interna-Não programada-Meio ambiente-Descarga Atmosférica	34500	12	27731	100,84
6072	10	2022	14902	3	49	20221052771	SL21342954	1	3	10/10/2022 11:32:00	10/10/2022 14:37:00	Interna-Não programada				

6072	10	2022	14923	2	361	20221052826	AM11000006	1	3	10/10/2022 11:40:49	10/10/2022 17:50:00	Interna-Não programada-Meio ambiente-Vento	220	88	33539	541,47
6072	10	2022	15734	37	347	20221052833	KR12416075	1	3	10/10/2022 11:09:19	11/10/2022 10:50:00	Interna-Não programada-Meio ambiente-Descarga Atmosférica	34500	4	2555	94,71
6072	10	2022	14921	2	169	20221052837	SH12214104	1	3	10/10/2022 11:42:21	10/10/2022 13:15:38	Interna-Não programada-Meio ambiente-Vento	13800	29	12046	45,09
6072	10	2022	14925	1	88	20221052839	MD21390252	1	3	10/10/2022 11:42:31	10/10/2022 14:46:00	Interna-Não programada-Meio ambiente-Vento	220	2	18940	6,12
6072	10	2022	14864	6	344	20221052842	200593705	1	3	10/10/2022 11:42:41	10/10/2022 20:23:00	Interna-Não programada-Meio ambiente-Vento	220	1	31664	8,67
6072	10	2022	14857	17	240	20221052851	10031124281	1	3	10/10/2022 11:43:20	10/10/2022 15:44:00	Interna-Não programada-Meio ambiente-Vento	220	1	19917	4,01
6072	10	2022	16484	1	570	20221052860	10010073599	1	3	10/10/2022 11:44:57	11/10/2022 09:58:04	Interna-Não programada-Meio ambiente-Vento	220	1	6743	22,22
6072	10	2022	14940	2	38	20221052866	2680006891	1	3	10/10/2022 11:46:08	11/10/2022 03:43:00	Interna-Não programada-Meio ambiente-Vento	220	1	110957	15,95
6072	10	2022	14923	3	371	20221052868	1450004262	1	3	10/10/2022 11:46:09	10/10/2022 19:21:00	Interna-Não programada-Meio ambiente-Vento	220	1	33539	7,58
6072	10	2022	14875	1	590	20221052870	BH12334758	1	3	10/10/2022 09:56:30	10/10/2022 23:16:00	Interna-Não programada-Meio ambiente-Vento	13800	4	5476	53,30
6072	10	2022	14916	31	209	20221052881	GH10401448	1	3	10/10/2022 11:40:01	10/10/2022 16:15:41	Interna-Não programada-Meio ambiente-Vento	34500	15	19436	68,92
6072	10	2022	14916	31	209	20221052881	GH10401448	1	3	10/10/2022 11:40:01	10/10/2022 15:19:14	Interna-Não programada-Meio ambiente-Vento	34500	62	19436	226,52
6072	10	2022	14916	32	76	20221052881	GH10401448	1	3	10/10/2022 11:40:01	10/10/2022 15:19:14	Interna-Não programada-Meio ambiente-Vento	34500	168	19436	613,81
6072	10	2022	14916	31	209	20221052881	GH10401448	1	3	10/10/2022 11:40:01	10/10/2022 11:43:28	Interna-Não programada-Meio ambiente-Vento	34500	180	19436	10,35
6072	10	2022	14916	31	209	20221052881	GH10401448	1	3	10/10/2022 11:40:01	10/10/2022 11:43:02	Interna-Não programada-Meio ambiente-Vento	34500	893	19436	44,90
6072	10	2022	14916	33	76	20221052881	GH10401448	1	3	10/10/2022 11:40:01	10/10/2022 15:19:14	Interna-Não programada-Meio ambiente-Vento	34500	1495	19436	5462,15
6072	10	2022	14916	1	343	20221052881	GH10401448	1	3	10/10/2022 11:40:01	10/10/2022 15:19:14	Interna-Não programada-Meio ambiente-Vento	34500	2555	19436	9334,98
6072	10	2022	14916	2	76	20221052881	GH10401448	1	3	10/10/2022 11:40:01	10/10/2022 15:19:14	Interna-Não programada-Meio ambiente-Vento	34500	2879	19436	10518,75
6072	10	2022	14916	1	76	20221052881	GH10401448	1	3	10/10/2022 11:40:01	10/10/2022 15:19:14	Interna-Não programada-Meio ambiente-Vento	34500	5053	19436	18461,70
6072	10	2022	14916	31	209	20221052881	GH10401448	1	3	10/10/2022 14:34:09	10/10/2022 15:16:31	Interna-Não programada-Meio ambiente-Vento	34500	179	19436	126,39
6072	10	2022	14916	31	209	20221052881	GH10401448	1	3	10/10/2022 14:34:09	10/10/2022 15:16:30	Interna-Não programada-Meio ambiente-Vento	34500	892	19436	629,60
6072	10	2022	14916	31	209	20221052881	GH10401448	1	3	10/10/2022 19:26:18	10/10/2022 19:26:18	Interna-Não programada-Meio ambiente-Vento	34500	1	19436	3,61
6072	10	2022	16487	1	63	20221052885	16781867	1	3	10/10/2022 11:47:34	10/10/2022 20:03:00	Interna-Não programada-Meio ambiente-Vento	220	1	43231	8,26
6072	10	2022	15741	9	420	20221052891	13005030	1	3	10/10/2022 11:48:13	10/10/2022 15:18:00	Interna-Não programada-Meio ambiente-Vento	220	1	86843	3,50
6072	10	2022	14985	33	129	20221052892	NQ12375652	1	3	10/10/2022 12:59:30	10/10/2022 16:51:00	Interna-Não programada-Meio ambiente-Vento	34500	218	24363	841,12
6072	10	2022	14918	2	262	20221052894	PS11272130	1	3	10/10/2022 10:07:50	10/10/2022 15:45:00	Interna-Não programada-Meio ambiente-Vento	220	70	33935	393,36
6072	10	2022	14963	33	152	20221052897	MX21052563	1	3	10/10/2022 11:48:31	10/10/2022 20:59:00	Interna-Não programada-Meio ambiente-Vento	220	1	27731	9,17
6072	10	2022	14898	1	125	20221052905	IY12010960	1	3	10/10/2022 02:21:22	10/10/2022 14:23:00	Interna-Não programada-Meio ambiente-Descarga Atmosférica	13800	18	12796	216,49
6072	10	2022	14898	1	125	20221052912	IY12299111	1	3	10/10/2022 05:37:46	10/10/2022 16:21:00	Interna-Não programada-Meio ambiente-Descarga Atmosférica	13800	12	12796	128,65
6072	10	2022	15748	1	354	20221052918	P221027029	1	3	10/10/2022 11:50:23	10/10/2022 18:38:00	Interna-Não programada-Meio ambiente-Vento	220	1	11891	6,79
6072	10	2022	14985	2	180	20221052920	640063536	1	3	10/10/2022 11:50:27	10/10/2022 13:49:00	Interna-Não programada-Meio ambiente-Vento	220	1	24363	1,98
6072	10	2022	14944	4	124	20221052921	10027995070	1	3	10/10/2022 11:50:37	10/10/2022 14:57:00	Interna-Não programada-Meio ambiente-Vento	220	1	24361	3,11
6072	10	2022	14923	1	85	20221052922	10001561950	1	3	10/10/2022 11:51:01	10/10/2022 20:50:53	Interna-Não programada-Meio ambiente-Vento	220	1	33539	9,00
6072	10	2022	14857	17	240	20221052928	GN21232162	1	3	10/10/2022 11:51:34	10/10/2022 15:16:00	Interna-Não programada-Meio ambiente-Vento	220	1	19917	3,41
6072	10	2022	14859	1	454	20221052936	10020154770	1	3	10/10/2022 11:52:37	10/10/2022 13:55:00	Interna-Não programada-Meio ambiente-Vento	220	1	27390	2,04
6072	10	2022	14864	6	344	20221052943	180011121	1	3	10/10/2022 11:54:05	10/10/2022 15:22:00	Interna-Não programada-Meio ambiente-Vento	220	1	31664	3,47
6072	10	2022	14930	2	374	20221052946	3740224	1	3	10/10/2022 11:47:58	10/10/2022 12:02:46	Interna-Não programada-Meio ambiente-Vento	13800	705	54841	173,90
6072	10	2022	14930	2	374	20221052946	3740224	1	3	10/10/2022 11:47:58	10/10/2022 12:00:06	Interna-Não programada-Meio ambiente-Vento	13800	1019	54841	206,06
6072	10	2022	14930	2	374	20221052946	3740224	1	3	10/10/2022 11:47:58	10/10/2022 12:00:42	Interna-Não programada-Meio ambiente-Vento	13800	2339	54841	496,39
6072	10	2022	14930	2	374	20221052946	3740224	1	3	10/10/2022 11:47:58	10/10/2022 11:51:46	Interna-Não programada-Meio ambiente-Vento	13800	5167	54841	327,24
6072	10	2022	14930	2	374	20221052946	3740224	1	3	10/10/2022 11:47:58	10/10/2022 12:01:18	Interna-Não programada-Meio ambiente-Vento	13800	6796	54841	1510,22
6072	10	2022	14963	33	152	20221052952	UC12300538	1	3	10/10/2022 11:26:47	10/10/2022 16:23:00	Interna-Não programada-Meio ambiente-Descarga Atmosférica	34500	19	27731	93,80
6072	10	2022	16479	11	386	20221052953	VA11090108	1	3	10/10/2022 11:30:27	10/10/2022 14:26:00	Interna-Não programada-Meio ambiente-Vento	220	165	55357	482,76
6072	10	2022	15740	3	420	20221052960	200132805	1	3	10/10/2022 11:56:29	10/10/2022 16:20:00	Interna-Não programada-Meio ambiente-Vento	220	1	51937	4,39
6072	10	2022	14977	1	316	20221052961	10035524837	1	3	10/10/2022 11:56:37	10/10/2022 22:55:01	Interna-Não programada-Meio ambiente-Vento	220	1	6297	10,97
6072	10	2022	14987	2	236	20221052966	VN12103699	1	3	10/10/2022 11:57:06	10/10/2022 18:26:00	Interna-Não programada-Meio ambiente-Vento	13800	3	17906	19,44
6072	10	2022	14956	1	242	20221052969	MY21355082	1	3	10/10/2022 11:58:55	10/10/2022 17:45:00	Interna-Não programada-Meio ambiente-Vento	220	3	33108	17,30
6072	10	2022	14920	1	96	20221052974	110034478	1	3	10/10/2022 11:59:30	10/10/2022 16:15:00	Interna-Não programada-Meio ambiente-Vento	220	1	14781	4,26
6072	10	2022	16491	1	17	20221052976	AI11377104	1	3	10/10/2022 11:59:59	10/10/2022 15:11:58	Interna-Não programada-Meio ambiente-Vento	220	43	17888	137,59
6072	10	2022	16475	5	453	20221052977	10007427180	1	3	10/10/2022 12:00:04	10/10/2022 16:32:00	Interna-Não programada-Meio ambiente-Vento	220	1	50648	4,53
6072	10	2022	14930	35	374	20221052985	FA21338291	1	3	10/10/2022 12:01:15	10/10/2022 17:19:00	Interna-Não programada-Meio ambiente-Vento	220	2	54841	10,59
6072	10	2022	15737	4	59	20221052989	10020440020	1	3	10/10/2022 12:02:22	10/10/2022 16:32:00	Interna-Não programada-Meio ambiente-Vento	220	1	19115	4,49
6072	10	2022	14940	2	290	20221052994	L221370636	1	3	10/10/2022 12:03:11	10/10/2022 20:12:00	Interna-Não programada-Meio ambiente-Vento	220	1	110957	8,15
6072	10	2022	14945	2	127	20221052996	NA12311139	1	3	10/10/2022 12:03:12	11/10/2022 06:28:18	Interna-Não programada-Meio ambiente-Vento	13800	24	10061	442,04
6072	10	2022	14862	5	5	20221053012	21100755	1	3	10/10/2022 12:05:34	10/10/2022 17:08:00	Interna-Não programada-Meio ambiente-Vento	220	1	24273	5,04
6072	10	2022	15734	1	394	20221053014	KR21165549	1	3	10/10/2022 12:05:41	10/10/2022 17:16:00	Interna-Não programada-Meio ambiente-Árvore ou Vegetação	220	1	2555	5,17
6072	10	2022	16493	1	338	20221053017	LB21397937	1	3	10/10/2022 12:06:10	10/10/2022 21:44:00	Interna-Não programada-Meio ambiente-Descarga Atmosférica	220	2	16706	19,26
6072	10	2022	14913	3	73	20221053024	GT12044903	1	3	10/10/2022 11:47:37	11/10/2022 00:13:00	Interna-Não programada-Meio ambiente-Descarga Atmosférica	13800	11	16081	136,65
6072	10	2022	16491	1	164	20221053026	10001758584	1	3	10/10/2022 12:07:13	10/10/2022 18:30:00	Interna-Não programada-Meio ambiente-Vento	220	1	17888	6,38
6072	10	2022	14873	1	561	20221053030	GE12382134	1	3	10/10/2022 12:07:36	10/10/2022 20:42:00	Interna-Não programada-Meio ambiente-Vento	13800	4	6396	34,29
6072	10	2022	14934	32	480	20221053039	JT12109029	1	3	10/10/2022 12:08:32	10/10/2022 18:51:00	Interna-Não programada-Meio ambiente-Vento	34500	31	7235	207,94
6072	10	2022	16482	5	577	20221053046	10035351304	1	3	10/1						

6072	10	2022	14911	1	71	20221053108	GS21220094	1	3	10/10/2022 12:20:03	10/10/2022 16:46:00	Interna-Não programada-Meio ambiente-Vento	220	1	15171	4,43
6072	10	2022	15748	1	470	20221053109	L221128446	1	3	10/10/2022 12:20:07	10/10/2022 23:18:00	Interna-Não programada-Meio ambiente-Vento	220	1	11891	10,96
6072	10	2022	14875	1	590	20221053110	BH12064363	1	3	10/10/2022 12:20:19	10/10/2022 22:41:00	Interna-Não programada-Meio ambiente-Vento	13800	3	5476	31,03
6072	10	2022	14894	2	40	20221053113	CB18441520TS	1	3	10/10/2022 12:09:41	10/10/2022 13:54:00	Interna-Não programada-Meio ambiente-Descarga Atmosférica	13800	38	18476	66,07
6072	10	2022	14876	2	458	20221053118	GT12228827	1	3	10/10/2022 12:22:12	11/10/2022 19:39:33	Interna-Não programada-Meio ambiente-Árvore ou Vegetação	13800	5	10294	156,45
6072	10	2022	14898	2	50	20221053131	EA10400409	1	3	10/10/2022 10:30:29	10/10/2022 23:52:32	Interna-Não programada-Meio ambiente-Vento	13800	15	12796	200,51
6072	10	2022	14898	2	50	20221053131	EA10400409	1	3	10/10/2022 10:30:29	10/10/2022 20:36:50	Interna-Não programada-Meio ambiente-Vento	13800	33	12796	333,49
6072	10	2022	14898	2	50	20221053131	EA10400409	1	3	10/10/2022 10:30:29	11/10/2022 01:08:35	Interna-Não programada-Meio ambiente-Vento	13800	79	12796	1156,17
6072	10	2022	14898	2	50	20221053131	EA10400409	1	3	10/10/2022 10:30:29	11/10/2022 00:28:57	Interna-Não programada-Meio ambiente-Vento	13800	87	12796	1215,78
6072	10	2022	14898	2	50	20221053131	EA10400409	1	3	11/10/2022 01:09:44	11/10/2022 14:22:48	Interna-Não programada-Meio ambiente-Vento	13800	215	12796	2841,82
6072	10	2022	14947	3	132	20221053132	NR21322427	1	3	10/10/2022 12:23:56	10/10/2022 14:37:00	Interna-Não programada-Meio ambiente-Descarga Atmosférica	220	2	13835	4,44
6072	10	2022	15730	32	245	20221053142	RV21213483	1	3	10/10/2022 12:26:31	11/10/2022 12:58:00	Interna-Não programada-Meio ambiente-Vento	220	1	1328	24,52
6072	10	2022	16491	1	342	20221053149	1310002359	1	3	10/10/2022 12:27:02	10/10/2022 15:13:00	Interna-Não programada-Meio ambiente-Vento	220	1	17888	2,77
6072	10	2022	14865	1	307	20221053150	KB21031447	1	3	10/10/2022 12:27:20	10/10/2022 17:34:00	Interna-Não programada-Meio ambiente-Descarga Atmosférica	220	1	17992	5,11
6072	10	2022	14911	31	71	20221053157	GS12274262	1	3	10/10/2022 12:28:14	11/10/2022 14:36:10	Interna-Não programada-Meio ambiente-Árvore ou Vegetação	34500	1	15171	26,13
6072	10	2022	16479	2	386	20221053159	NJ11219827	1	3	10/10/2022 12:28:34	10/10/2022 14:04:00	Interna-Não programada-Meio ambiente-Vento	220	50	55357	79,53
6072	10	2022	14956	35	261	20221053161	MY21303450	1	3	10/10/2022 10:28:29	10/10/2022 15:09:00	Interna-Não programada-Meio ambiente-Árvore ou Vegetação	220	1	33108	4,68
6072	10	2022	14909	1	585	20221053165	10018971251	1	3	10/10/2022 12:29:10	10/10/2022 16:19:00	Interna-Não programada-Meio ambiente-Vento	220	1	39630	3,83
6072	10	2022	15744	4	103	20221053167	290179154	1	3	10/10/2022 12:29:15	11/10/2022 08:33:00	Interna-Não programada-Meio ambiente-Vento	220	1	24679	20,06
6072	10	2022	14898	2	125	20221053189	IV21057321	1	3	10/10/2022 12:29:45	10/10/2022 22:33:00	Interna-Não programada-Meio ambiente-Descarga Atmosférica	220	1	12796	10,05
6072	10	2022	14939	2	469	20221053190	CR21181489	1	3	10/10/2022 12:29:46	10/10/2022 14:24:00	Interna-Não programada-Meio ambiente-Vento	220	2	13923	3,81
6072	10	2022	14956	31	114	20221053193	MY12274100RE	1	3	10/10/2022 11:33:10	10/10/2022 14:01:00	Interna-Não programada-Meio ambiente-Vento	34500	11	33108	27,10
6072	10	2022	16489	4	32	20221053198	CN21000071	1	3	10/10/2022 12:30:45	10/10/2022 17:32:00	Interna-Não programada-Meio ambiente-Vento	220	1	10681	5,02
6072	10	2022	14956	4	581	20221053200	1390039290	1	3	10/10/2022 12:30:47	10/10/2022 18:32:00	Interna-Não programada-Meio ambiente-Vento	220	1	33108	6,02
6072	10	2022	14977	1	316	20221053205	SF12010602	1	3	10/10/2022 12:31:17	10/10/2022 17:30:00	Interna-Não programada-Meio ambiente-Vento	13800	2	6297	9,96
6072	10	2022	15743	1	26	20221053208	BG21127072	1	3	10/10/2022 12:16:06	10/10/2022 18:21:00	Interna-Não programada-Meio ambiente-Vento	220	1	1560	6,08
6072	10	2022	14940	2	290	20221053209	LZ12335639	1	3	10/10/2022 12:31:30	10/10/2022 18:37:00	Interna-Não programada-Meio ambiente-Vento	13800	14	110957	85,28
6072	10	2022	15733	1	43	20221053210	KR21037186	1	3	10/10/2022 12:31:37	10/10/2022 14:24:00	Interna-Não programada-Meio ambiente-Descarga Atmosférica	220	1	17858	1,87
6072	10	2022	15738	1	62	20221053211	10011899024	1	3	10/10/2022 12:31:38	10/10/2022 16:01:00	Interna-Não programada-Meio ambiente-Vento	220	1	39887	3,49
6072	10	2022	14931	3	98	20221053213	IT12305616	1	3	10/10/2022 08:39:57	10/10/2022 20:28:00	Interna-Não programada-Meio ambiente-Descarga Atmosférica	13800	5	19592	59,00
6072	10	2022	14973	31	163	20221053217	CE21273169	1	3	10/10/2022 12:32:48	11/10/2022 10:43:00	Interna-Não programada-Meio ambiente-Descarga Atmosférica	220	1	12138	22,17
6072	10	2022	14911	1	100	20221053219	FC11299832	1	3	10/10/2022 10:17:41	10/10/2022 20:01:00	Interna-Não programada-Meio ambiente-Vento	220	41	15171	398,60
6072	10	2022	14985	31	180	20221053233	NQ21136311	1	3	10/10/2022 12:36:04	11/10/2022 08:48:00	Interna-Não programada-Meio ambiente-Descarga Atmosférica	220	2	24363	40,40
6072	10	2022	14889	1	264	20221053237	2170000179	1	3	10/10/2022 12:36:40	10/10/2022 18:59:00	Interna-Não programada-Meio ambiente-Vento	220	1	21088	6,37
6072	10	2022	16487	2	63	20221053238	14900440	1	3	10/10/2022 12:36:43	10/10/2022 20:49:00	Interna-Não programada-Meio ambiente-Vento	220	1	43231	8,20
6072	10	2022	14938	33	105	20221053248	-	1	3	10/10/2022 12:37:59	10/10/2022 18:42:11	Interna-Não programada-Meio ambiente-Vento	34500	1	13895	6,07
6072	10	2022	14988	1	313	20221053249	PK21090553	1	3	10/10/2022 12:38:10	10/10/2022 16:37:00	Interna-Não programada-Meio ambiente-Vento	220	1	4329	3,98
6072	10	2022	14865	2	128	20221053254	NZ21037857	1	3	10/10/2022 12:38:55	10/10/2022 13:24:00	Interna-Não programada-Meio ambiente-Descarga Atmosférica	220	1	17992	0,75
6072	10	2022	14980	32	171	20221053255	SM12020666	1	3	10/10/2022 12:39:05	10/10/2022 18:33:00	Interna-Não programada-Meio ambiente-Descarga Atmosférica	34500	7	13742	41,29
6072	10	2022	15745	7	103	20221053256	10012011558	1	3	10/10/2022 12:39:08	10/10/2022 14:54:00	Interna-Não programada-Meio ambiente-Vento	220	1	21048	2,25
6072	10	2022	14873	2	18	20221053258	BA12382485	1	3	10/10/2022 12:39:13	10/10/2022 18:34:00	Interna-Não programada-Meio ambiente-Vento	13800	11	6396	65,04
6072	10	2022	14863	4	580	20221053259	10011026519	1	3	10/10/2022 12:39:33	11/10/2022 06:54:00	Interna-Não programada-Meio ambiente-Vento	220	1	87499	18,24
6072	10	2022	14962	1	358	20221053272	MJ21060683	1	3	10/10/2022 12:42:22	10/10/2022 20:38:00	Interna-Não programada-Meio ambiente-Vento	220	1	15316	7,93
6072	10	2022	14953	2	19	20221053273	JD12005424	1	3	10/10/2022 07:30:41	10/10/2022 20:28:00	Interna-Não programada-Meio ambiente-Descarga Atmosférica	13800	10	20994	129,55
6072	10	2022	14887	33	225	20221053280	CM12275977LD	1	3	10/10/2022 12:44:18	11/10/2022 01:52:40	Interna-Não programada-Meio ambiente-Vento	34500	2	3653	26,28
6072	10	2022	16475	7	453	20221053281	GN11149609	1	3	10/10/2022 12:39:40	10/10/2022 17:14:00	Interna-Não programada-Meio ambiente-Vento	220	128	50648	585,24
6072	10	2022	14939	31	112	20221053285	1120414	1	3	10/10/2022 12:38:50	10/10/2022 14:34:40	Interna-Não programada-Meio ambiente-Vento	34500	2	13923	3,86
6072	10	2022	14939	31	112	20221053285	1120414	1	3	10/10/2022 12:38:50	11/10/2022 18:15:30	Interna-Não programada-Meio ambiente-Vento	34500	18	13923	533,00
6072	10	2022	14939	31	112	20221053285	1120414	1	3	10/10/2022 12:38:50	10/10/2022 16:24:00	Interna-Não programada-Meio ambiente-Vento	34500	21	13923	78,81
6072	10	2022	14939	32	47	20221053285	1120414	1	3	10/10/2022 12:38:50	10/10/2022 14:34:40	Interna-Não programada-Meio ambiente-Vento	34500	48	13923	92,67
6072	10	2022	14939	31	47	20221053285	1120414	1	3	10/10/2022 12:38:50	10/10/2022 14:34:40	Interna-Não programada-Meio ambiente-Vento	34500	79	13923	152,51
6072	10	2022	14939	32	47	20221053285	1120414	1	3	10/10/2022 12:38:50	10/10/2022 14:35:16	Interna-Não programada-Meio ambiente-Vento	34500	178	13923	345,42
6072	10	2022	14939	1	352	20221053285	1120414	1	3	10/10/2022 12:38:50	10/10/2022 14:35:16	Interna-Não programada-Meio ambiente-Vento	34500	481	13923	933,41
6072	10	2022	14939	2	352	20221053285	1120414	1	3	10/10/2022 12:38:50	10/10/2022 14:35:16	Interna-Não programada-Meio ambiente-Vento	34500	1539	13923	2986,51
6072	10	2022	14939	1	47	20221053285	1120414	1	3	10/10/2022 12:38:50	10/10/2022 14:34:40	Interna-Não programada-Meio ambiente-Vento	34500	1667	13923	3218,24
6072	10	2022	14963	1	110	20221053288	FO12065548	1	3	10/10/2022 12:36:13	10/10/2022 18:56:57	Interna-Não programada-Meio ambiente-Vento	13800	121	27731	767,81
6072	10	2022	14963	1	110	20221053288	FO12065548	1	3	10/10/2022 12:36:13	10/10/2022 18:23:46	Interna-Não programada-Meio ambiente-Vento	13800	272	27731	1575,56
6072	10	2022	14985	2	180	20221053292	UR11056768	1	3	10/10/2022 12:40:50	10/10/2022 13:49:00	Interna-Não programada-Meio ambiente-Descarga Atmosférica	220	116	24363	131,79
6072	10	2022	14912	30	73	20221053294	MR11275836	1	3	10/10/2022 12:46:08	10/10/2022 14:53:00	Interna-Não programada-Meio ambiente-Descarga Atmosférica	220	2	6827	4,23
6072	10	2022	14864	6	344	20221053302	AP11165686	1	3	10/10/2022 09:34:43	10/10/2022 15:03:00	Interna-Não programada-Meio ambiente-Vento	220	41	31664	224,33
6072	10	2022	14954	1	289	20221053306	10030165693	1	3	10/10/2022 12:47:04	10/10/2022 16:08:00	Interna-Não programada-Meio ambiente-Vento	220	1	3578	3,35
6072	10	2022	14980	1	171	20221053314	SM12371095	1	3	10/10/2022 12:49:18	11/10/2022 15:24:00	Interna-Não programada-Meio ambiente-Vento	13800	1	1	

6072	10	2022	14962	2	151	20221053373	PK21291364	1	3	10/10/2022 12:58:29	10/10/2022 14:55:00	Interna-Não programada-Meio ambiente-Vento	220	1	15316	1,94
6072	10	2022	15739	12	62	20221053377	16173740	1	3	10/10/2022 12:58:50	10/10/2022 15:52:00	Interna-Não programada-Meio ambiente-Vento	220	1	46815	2,89
6072	10	2022	16484	32	570	20221053392	RV21213344	1	3	10/10/2022 13:01:17	11/10/2022 12:07:00	Interna-Não programada-Meio ambiente-Vento	220	1	6743	23,10
6072	10	2022	14942	6	233	20221053395	14955763	1	3	10/10/2022 13:01:56	10/10/2022 15:56:00	Interna-Não programada-Meio ambiente-Vento	220	1	54281	2,90
6072	10	2022	14916	32	209	20221053398	SD12131345	1	3	10/10/2022 13:02:18	10/10/2022 15:22:00	Interna-Não programada-Meio ambiente-Descarga Atmosférica	34500	8	19436	18,63
6072	10	2022	16492	3	3	20221053402	AN12370419	1	3	10/10/2022 14:52:53	10/10/2022 14:30:00	Interna-Não programada-Meio ambiente-Vento	13800	4	4928	6,47
6072	10	2022	14938	1	105	20221053404	JR11009907	1	3	10/10/2022 12:51:34	10/10/2022 15:45:25	Interna-Não programada-Meio ambiente-Vento	220	140	13895	405,65
6072	10	2022	14955	2	384	20221053405	IT11392431	1	3	10/10/2022 13:04:21	10/10/2022 16:35:00	Interna-Não programada-Meio ambiente-Descarga Atmosférica	220	34	5745	119,37
6072	10	2022	14978	1	216	20221053409	JL21049185	1	3	10/10/2022 13:04:38	10/10/2022 18:08:00	Interna-Não programada-Meio ambiente-Descarga Atmosférica	220	1	9008	5,06
6072	10	2022	14956	2	581	20221053412	1390024330	1	3	10/10/2022 12:54:43	11/10/2022 11:55:00	Interna-Não programada-Meio ambiente-Vento	220	1	33108	22,84
6072	10	2022	14937	2	580	20221053418	AN11000491	1	3	10/10/2022 12:14:50	10/10/2022 14:26:00	Interna-Não programada-Meio ambiente-Vento	220	133	33900	290,75
6072	10	2022	15741	10	420	20221053428	200423149	1	3	10/10/2022 13:06:45	10/10/2022 16:08:00	Interna-Não programada-Meio ambiente-Vento	220	1	86843	3,02
6072	10	2022	14984	2	176	20221053429	SB21332329	1	3	10/10/2022 12:37:19	10/10/2022 16:24:00	Interna-Não programada-Meio ambiente-Descarga Atmosférica	220	2	43839	7,56
6072	10	2022	14944	1	426	20221053431	MR12015135	1	3	10/10/2022 19:12:03	10/10/2022 19:12:03	Interna-Não programada-Meio ambiente-Descarga Atmosférica	13800	10	24361	60,49
6072	10	2022	14962	2	358	20221053435	MI12122101	1	3	10/10/2022 13:09:51	10/10/2022 17:02:00	Interna-Não programada-Meio ambiente-Descarga Atmosférica	13800	4	15316	15,48
6072	10	2022	14881	1	30	20221053445	CP21357567	1	3	10/10/2022 13:11:33	10/10/2022 16:05:00	Interna-Não programada-Meio ambiente-Vento	220	1	12036	2,89
6072	10	2022	14921	2	8	20221053446	EU21071819	1	3	10/10/2022 13:11:42	11/10/2022 09:32:00	Interna-Não programada-Meio ambiente-Vento	220	3	12046	61,02
6072	10	2022	14944	1	294	20221053447	MR12000116	1	3	10/10/2022 13:11:58	11/10/2022 11:52:00	Interna-Não programada-Meio ambiente-Vento	13800	2	24361	45,33
6072	10	2022	14955	3	384	20221053457	10024364957	1	3	10/10/2022 13:13:12	11/10/2022 09:00:39	Interna-Não programada-Meio ambiente-Vento	220	1	5745	19,79
6072	10	2022	14971	1	421	20221053461	120202610	1	3	10/10/2022 13:13:38	10/10/2022 23:01:00	Interna-Não programada-Meio ambiente-Vento	220	1	48500	9,79
6072	10	2022	14979	3	202	20221053467	SL21072427	1	3	10/10/2022 13:14:15	10/10/2022 15:26:00	Interna-Não programada-Meio ambiente-Descarga Atmosférica	220	2	17763	4,39
6072	10	2022	16489	31	32	20221053468	CN12309372	1	3	10/10/2022 12:24:04	11/10/2022 01:12:00	Interna-Não programada-Meio ambiente-Vento	34500	5	10681	63,99
6072	10	2022	16483	1	375	20221053472	AL12263113	1	3	10/10/2022 11:57:06	10/10/2022 16:45:00	Interna-Não programada-Meio ambiente-Descarga Atmosférica	13800	15	7569	71,97
6072	10	2022	14961	1	190	20221053479	-	1	3	10/10/2022 12:22:15	10/10/2022 22:49:59	Interna-Não programada-Meio ambiente-Vento	13800	397	40529	4153,50
6072	10	2022	14961	1	190	20221053479	-	1	3	10/10/2022 20:55:04	10/10/2022 22:49:59	Interna-Não programada-Meio ambiente-Vento	13800	110	40529	210,68
6072	10	2022	14973	2	163	20221053486	RB12272739	1	3	10/10/2022 07:21:02	10/10/2022 17:27:00	Interna-Não programada-Meio ambiente-Árvore ou Vegetação	13800	31	12138	313,08
6072	10	2022	14892	1	37	20221053492	CZ21000014	1	3	10/10/2022 13:17:55	10/10/2022 15:57:00	Interna-Não programada-Meio ambiente-Descarga Atmosférica	220	3	3986	7,95
6072	10	2022	15741	17	420	20221053496	GN12052620	1	3	10/10/2022 13:18:41	10/10/2022 21:45:00	Interna-Não programada-Meio ambiente-Vento	13800	2	86843	16,88
6072	10	2022	14989	1	80	20221053498	30147323	1	3	10/10/2022 13:19:07	10/10/2022 17:53:00	Interna-Não programada-Meio ambiente-Vento	220	1	24280	4,56
6072	10	2022	16491	1	300	20221053500	TV12005565	1	3	10/10/2022 13:19:16	10/10/2022 17:18:00	Interna-Não programada-Meio ambiente-Vento	13800	3	17888	11,94
6072	10	2022	14973	2	163	20221053506	RB12060969	1	3	10/10/2022 13:19:46	11/10/2022 07:25:00	Interna-Não programada-Meio ambiente-Vento	13800	9	12138	162,79
6072	10	2022	14889	6	34	20221053507	CT12025157	1	3	10/10/2022 13:19:48	10/10/2022 14:56:00	Interna-Não programada-Meio ambiente-Vento	13800	2	21088	3,21
6072	10	2022	15745	7	103	20221053508	290082869	1	3	10/10/2022 13:20:05	11/10/2022 08:01:55	Interna-Não programada-Meio ambiente-Vento	220	1	21048	18,70
6072	10	2022	14929	2	93	20221053510	IK12299288	1	3	10/10/2022 13:20:08	10/10/2022 18:05:00	Interna-Não programada-Meio ambiente-Descarga Atmosférica	13800	15	19397	71,22
6072	10	2022	15751	14	59	20221053511	14755506	1	3	10/10/2022 13:20:13	10/10/2022 16:27:00	Interna-Não programada-Meio ambiente-Vento	220	1	18666	3,11
6072	10	2022	14956	1	581	20221053514	10023947703	1	3	10/10/2022 13:20:45	10/10/2022 16:15:00	Interna-Não programada-Meio ambiente-Vento	220	1	33108	2,90
6072	10	2022	14940	1	6	20221053516	3200009741	1	3	10/10/2022 13:21:15	10/10/2022 16:17:00	Interna-Não programada-Meio ambiente-Vento	220	1	110957	2,93
6072	10	2022	14918	33	123	20221053521	PS12262183	1	3	10/10/2022 12:31:06	10/10/2022 15:51:00	Interna-Não programada-Meio ambiente-Vento	34500	36	33935	119,94
6072	10	2022	14912	2	104	20221053525	JV12000028	1	3	10/10/2022 18:19:12	10/10/2022 21:08:00	Interna-Não programada-Meio ambiente-Descarga Atmosférica	13800	25	6827	70,33
6072	10	2022	14922	2	83	20221053527	IP11000026	1	3	10/10/2022 13:00:00	10/10/2022 17:17:44	Interna-Não programada-Meio ambiente-Vento	220	79	10701	339,35
6072	10	2022	14923	3	85	20221053538	730045950	1	3	10/10/2022 13:24:24	10/10/2022 17:22:00	Interna-Não programada-Meio ambiente-Vento	220	1	33539	3,96
6072	10	2022	14981	5	498	20221053540	SW12421234	1	3	10/10/2022 06:41:11	10/10/2022 14:52:00	Interna-Não programada-Meio ambiente-Vento	13800	10	56045	81,80
6072	10	2022	14893	1	243	20221053541	DJ11164752	1	3	10/10/2022 12:26:37	10/10/2022 15:01:22	Interna-Não programada-Meio ambiente-Vento	220	230	5298	593,21
6072	10	2022	16491	1	300	20221053545	TV21060026	1	3	10/10/2022 11:42:57	10/10/2022 20:46:00	Interna-Não programada-Meio ambiente-Vento	220	1	17888	9,05
6072	10	2022	14971	7	421	20221053547	LZ11283915	1	3	10/10/2022 13:25:04	10/10/2022 17:39:00	Interna-Não programada-Meio ambiente-Vento	220	10	48500	42,32
6072	10	2022	14986	2	379	20221053549	3790214	1	3	10/10/2022 13:25:24	10/10/2022 17:53:56	Interna-Não programada-Meio ambiente-Descarga Atmosférica	13800	1	2191	4,48
6072	10	2022	14986	2	379	20221053549	3790214	1	3	10/10/2022 13:25:24	10/10/2022 17:52:26	Interna-Não programada-Meio ambiente-Descarga Atmosférica	13800	201	2191	894,56
6072	10	2022	14986	2	379	20221053549	3790214	1	3	10/10/2022 13:25:24	10/10/2022 18:26:25	Interna-Não programada-Meio ambiente-Descarga Atmosférica	13800	313	2191	1570,30
6072	10	2022	14986	1	379	20221053549	3790214	1	3	10/10/2022 13:25:24	10/10/2022 17:52:26	Interna-Não programada-Meio ambiente-Descarga Atmosférica	13800	1675	2191	7454,68
6072	10	2022	14986	2	379	20221053549	3790214	1	3	10/10/2022 18:00:00	10/10/2022 18:26:25	Interna-Não programada-Meio ambiente-Descarga Atmosférica	13800	86	2191	37,86
6072	10	2022	14986	1	379	20221053549	3790214	1	3	10/10/2022 18:00:00	10/10/2022 18:26:25	Interna-Não programada-Meio ambiente-Descarga Atmosférica	13800	1675	2191	737,47
6072	10	2022	14970	10	587	20221053552	630142439	1	3	10/10/2022 13:25:30	11/10/2022 00:17:00	Interna-Não programada-Meio ambiente-Vento	220	1	31033	10,86
6072	10	2022	14984	32	176	20221053556	TR21119040	1	3	10/10/2022 12:26:07	10/10/2022 14:12:00	Interna-Não programada-Meio ambiente-Vento	220	1	43839	0,76
6072	10	2022	14956	2	581	20221053562	MY21194648	1	3	10/10/2022 13:27:08	10/10/2022 20:41:00	Interna-Não programada-Meio ambiente-Descarga Atmosférica	220	1	33108	7,23
6072	10	2022	14944	4	124	20221053566	MR21189786	1	3	10/10/2022 13:28:05	10/10/2022 18:35:00	Interna-Não programada-Meio ambiente-Descarga Atmosférica	220	1	24361	5,12
6072	10	2022	14929	1	463	20221053567	MS21113236	1	3	10/10/2022 13:28:32	11/10/2022 01:00:00	Interna-Não programada-Meio ambiente-Vento	220	1	19397	11,52
6072	10	2022	16491	31	202	20221053569	SL21132866	1	3	10/10/2022 13:28:55	10/10/2022 17:01:00	Interna-Não programada-Meio ambiente-Descarga Atmosférica	220	1	17888	3,53
6072	10	2022	14894	4	204	20221053571	PV21318056	1	3	10/10/2022 13:28:59	10/10/2022 19:16:00	Interna-Não programada-Meio ambiente-Vento	220	4	18476	23,13
6072	10	2022	15749	2	340	20221053577	AJ12320994	1	3	10/10/2022 13:29:24	10/10/2022 18:27:00	Interna-Não programada-Meio ambiente-Descarga Atmosférica	13800	6	14959	29,76
6072	10	2022	14916	31	209	20221053578	SD12218642	1	3	10/10/2022 13:23:36	10/10/2022 17:11:00	Interna-Não programada-Meio ambiente-Descarga Atmosférica	34500	115	19436	435,85
6072	10	2022	14946	2	392	20221053579	BR11265087	1	3	10/10/2022 13:29:03	10/10/2022 14:42:00	Interna-Não programada-Meio ambiente-Descarga Atmosférica	220	32	10896	38,91
6072	10	2022	15732	1	220	20221053584	HD12200273	1	3	10/10/2022 10:06:19	10/10/2022 16:27:00	Interna-Não programada-Meio ambiente-Descarga Atmosférica	13800	8	158	

6072	10	2022	15740	6	420	20221053622	10018138940	1	3	10/10/2022 13:36:22	10/10/2022 16:44:00	Interna-Não programada-Meio ambiente-Vento	220	1	51937	3,13
6072	10	2022	14989	1	80	20221053629	30133385	1	3	10/10/2022 13:37:47	10/10/2022 19:24:00	Interna-Não programada-Meio ambiente-Vento	220	1	24280	5,77
6072	10	2022	14862	5	5	20221053631	AN11090454	1	3	10/10/2022 13:35:46	10/10/2022 14:32:00	Interna-Não programada-Meio ambiente-Vento	220	176	24273	164,95
6072	10	2022	15741	16	420	20221053634	200433830	1	3	10/10/2022 13:39:23	10/10/2022 17:22:00	Interna-Não programada-Meio ambiente-Vento	220	1	86843	3,71
6072	10	2022	14940	1	541	20221053637	SN12389382	1	3	10/10/2022 13:22:43	10/10/2022 15:14:00	Interna-Não programada-Meio ambiente-Vento	13800	81	110957	150,23
6072	10	2022	14911	1	100	20221053645	FC12321457	1	3	10/10/2022 13:31:21	10/10/2022 16:35:00	Interna-Não programada-Meio ambiente-Descarga Atmosférica	13800	22	15171	67,34
6072	10	2022	14911	2	100	20221053654	AZ12336264LD	1	3	10/10/2022 13:12:55	10/10/2022 20:45:00	Interna-Não programada-Meio ambiente-Vento	13800	18	15171	135,63
6072	10	2022	16474	12	61	20221053656	13026380	1	3	10/10/2022 13:43:52	10/10/2022 21:27:00	Interna-Não programada-Meio ambiente-Vento	220	1	18176	7,72
6072	10	2022	14969	5	160	20221053657	RV12279702	1	3	10/10/2022 12:25:00	11/10/2022 10:13:00	Interna-Não programada-Meio ambiente-Vento	13800	1	41407	21,80
6072	10	2022	14969	5	160	20221053657	RV12279702	1	3	10/10/2022 12:25:00	10/10/2022 21:22:00	Interna-Não programada-Meio ambiente-Vento	13800	21	41407	187,95
6072	10	2022	16485	31	576	20221053660	PU12304395	1	3	10/10/2022 11:17:03	11/10/2022 08:44:00	Interna-Não programada-Meio ambiente-Vento	34500	4	5223	85,80
6072	10	2022	14943	3	197	20221053663	IH21192383	1	3	10/10/2022 13:44:53	10/10/2022 19:16:00	Interna-Não programada-Meio ambiente-Vento	220	1	14310	5,52
6072	10	2022	14911	31	71	20221053669	GS21157088	1	3	10/10/2022 13:46:11	10/10/2022 17:47:00	Interna-Não programada-Meio ambiente-Descarga Atmosférica	220	2	15171	8,03
6072	10	2022	14889	2	54	20221053670	GD12161079	1	3	10/10/2022 13:46:20	10/10/2022 15:04:00	Interna-Não programada-Meio ambiente-Vento	13800	10	21088	12,94
6072	10	2022	14894	33	40	20221053671	CB21148172	1	3	10/10/2022 13:46:48	10/10/2022 17:45:00	Interna-Não programada-Meio ambiente-Descarga Atmosférica	220	1	18476	3,97
6072	10	2022	14934	30	103	20221053672	JT21391220	1	3	10/10/2022 13:47:12	10/10/2022 18:09:00	Interna-Não programada-Meio ambiente-Vento	220	1	7235	4,36
6072	10	2022	15749	1	249	20221053683	VD21257285	1	3	10/10/2022 13:48:36	11/10/2022 08:11:00	Interna-Não programada-Meio ambiente-Vento	220	1	14959	18,37
6072	10	2022	14937	8	237	20221053688	10035894910	1	3	10/10/2022 18:23:00	10/10/2022 18:23:00	Interna-Não programada-Meio ambiente-Vento	220	1	33900	4,56
6072	10	2022	14964	32	156	20221053692	ID21068881	1	3	10/10/2022 13:50:34	10/10/2022 19:23:00	Interna-Não programada-Meio ambiente-Descarga Atmosférica	220	2	27742	11,08
6072	10	2022	14944	1	426	20221053695	PI21036521	1	3	10/10/2022 13:50:41	11/10/2022 05:40:00	Interna-Não programada-Meio ambiente-Vento	220	1	24361	15,82
6072	10	2022	14906	4	56	20221053704	550072056	1	3	10/10/2022 13:51:24	10/10/2022 14:47:00	Interna-Não programada-Meio ambiente-Vento	220	1	32174	0,93
6072	10	2022	14961	2	190	20221053705	10009316319	1	3	10/10/2022 13:51:29	11/10/2022 02:47:00	Interna-Não programada-Meio ambiente-Vento	220	1	40529	12,93
6072	10	2022	14947	1	132	20221053707	NR21029146	1	3	10/10/2022 13:52:07	10/10/2022 18:47:00	Interna-Não programada-Meio ambiente-Vento	220	1	13835	4,91
6072	10	2022	14930	2	374	20221053708	610205559	1	3	10/10/2022 13:52:07	10/10/2022 19:37:00	Interna-Não programada-Meio ambiente-Vento	220	1	54841	5,75
6072	10	2022	14904	31	283	20221053713	FB11092768	1	3	10/10/2022 13:53:19	10/10/2022 22:04:48	Interna-Não programada-Meio ambiente-Vento	220	219	11750	1793,91
6072	10	2022	14966	9	57	20221053718	20050592	1	3	10/10/2022 13:20:38	10/10/2022 15:29:00	Interna-Não programada-Meio ambiente-Vento	13800	113	31957	241,76
6072	10	2022	14859	1	454	20221053719	LA12389408	1	3	10/10/2022 13:54:09	10/10/2022 15:15:00	Interna-Não programada-Meio ambiente-Vento	13800	143	27390	192,69
6072	10	2022	14911	31	71	20221053721	FC12307360	1	3	10/10/2022 11:53:34	10/10/2022 16:17:00	Interna-Não programada-Meio ambiente-Descarga Atmosférica	34500	50	15171	219,53
6072	10	2022	14942	7	233	20221053724	14807373	1	3	10/10/2022 13:54:54	10/10/2022 17:53:00	Interna-Não programada-Meio ambiente-Vento	220	1	54281	3,97
6072	10	2022	14911	31	71	20221053727	FC12158820	1	3	10/10/2022 13:01:38	10/10/2022 19:45:00	Interna-Não programada-Meio ambiente-Descarga Atmosférica	34500	12	15171	80,67
6072	10	2022	16475	4	453	20221053729	16742394	1	3	10/10/2022 13:55:56	10/10/2022 15:40:00	Interna-Não programada-Meio ambiente-Vento	220	1	50648	1,73
6072	10	2022	14943	3	197	20221053736	IH18428416TS	1	3	10/10/2022 13:56:59	10/10/2022 15:39:00	Interna-Não programada-Meio ambiente-Descarga Atmosférica	13800	219	14310	372,36
6072	10	2022	16484	32	570	20221053748	RV12301246	1	3	10/10/2022 13:58:04	11/10/2022 00:35:00	Interna-Não programada-Meio ambiente-Vento	34500	14	6743	148,62
6072	10	2022	15749	35	173	20221053750	GF21433279	1	3	10/10/2022 13:58:07	10/10/2022 18:40:00	Interna-Não programada-Meio ambiente-Vento	220	1	14959	4,70
6072	10	2022	14945	1	430	20221053751	NA12055690	1	3	10/10/2022 08:07:57	10/10/2022 19:30:00	Interna-Não programada-Meio ambiente-Vento	13800	10	10061	113,68
6072	10	2022	14918	31	123	20221053752	IA12211664	1	3	10/10/2022 13:43:46	10/10/2022 18:38:00	Interna-Não programada-Meio ambiente-Vento	34500	9	33935	44,13
6072	10	2022	16484	32	570	20221053754	MV12065978	1	3	10/10/2022 13:37:00	10/10/2022 00:16:00	Interna-Não programada-Meio ambiente-Vento	34500	4	6743	42,60
6072	10	2022	16484	32	570	20221053754	MV12065978	1	3	10/10/2022 13:37:00	10/10/2022 18:47:00	Interna-Não programada-Meio ambiente-Vento	34500	18	6743	93,00
6072	10	2022	16484	1	570	20221053755	2840015785	1	3	10/10/2022 13:58:25	11/10/2022 10:40:17	Interna-Não programada-Meio ambiente-Vento	220	1	6743	20,70
6072	10	2022	15743	31	99	20221053757	BG21361149	1	3	10/10/2022 13:58:54	11/10/2022 02:38:00	Interna-Não programada-Meio ambiente-Vento	220	1	1560	12,65
6072	10	2022	14881	1	97	20221053759	4220001580	1	3	10/10/2022 13:59:05	10/10/2022 18:30:19	Interna-Não programada-Meio ambiente-Vento	220	1	12036	4,52
6072	10	2022	15728	31	322	20221053762	BV12360000	1	3	10/10/2022 13:59:26	10/10/2022 16:17:00	Interna-Não programada-Meio ambiente-Descarga Atmosférica	34500	19	2516	43,56
6072	10	2022	14916	32	209	20221053765	SD12218836	1	3	10/10/2022 13:36:44	10/10/2022 18:12:00	Interna-Não programada-Meio ambiente-Descarga Atmosférica	34500	19	19436	87,17
6072	10	2022	14958	1	146	20221053766	PJ21329041	1	3	10/10/2022 13:59:44	11/10/2022 00:17:00	Interna-Não programada-Meio ambiente-Vento	220	1	11738	10,29
6072	10	2022	14934	30	103	20221053767	JT21241751	1	3	10/10/2022 13:59:54	10/10/2022 17:25:00	Interna-Não programada-Meio ambiente-Descarga Atmosférica	220	1	7235	3,42
6072	10	2022	14898	2	50	20221053770	EA11142398	1	3	10/10/2022 08:51:17	11/10/2022 00:53:00	Interna-Não programada-Meio ambiente-Vento	220	94	12796	1506,69
6072	10	2022	15746	1	563	20221053772	8570043262	1	3	10/10/2022 14:01:16	10/10/2022 22:39:00	Interna-Não programada-Meio ambiente-Vento	220	1	10469	8,63
6072	10	2022	14868	1	16	20221053779	IR21062769	1	3	10/10/2022 14:01:44	10/10/2022 16:23:00	Interna-Não programada-Meio ambiente-Descarga Atmosférica	220	1	2374	2,35
6072	10	2022	14912	2	104	20221053780	JV12000004RE	1	3	10/10/2022 14:01:54	10/10/2022 16:53:07	Interna-Não programada-Meio ambiente-Vento	13800	1	6827	2,85
6072	10	2022	14912	2	104	20221053780	JV12000004RE	1	3	10/10/2022 14:01:54	10/10/2022 17:01:12	Interna-Não programada-Meio ambiente-Vento	13800	7	6827	20,92
6072	10	2022	14912	2	104	20221053780	JV12000004RE	1	3	10/10/2022 14:01:54	11/10/2022 16:05:16	Interna-Não programada-Meio ambiente-Vento	13800	33	6827	859,85
6072	10	2022	14912	2	104	20221053780	JV12000004RE	1	3	10/10/2022 16:20:02	11/10/2022 16:05:16	Interna-Não programada-Meio ambiente-Vento	13800	5	6827	118,77
6072	10	2022	14912	2	104	20221053780	JV12000004RE	1	3	10/10/2022 16:20:02	10/10/2022 17:01:12	Interna-Não programada-Meio ambiente-Vento	13800	19	6827	13,04
6072	10	2022	14912	2	104	20221053780	JV12000004RE	1	3	11/10/2022 10:43:25	11/10/2022 11:54:35	Interna-Não programada-Meio ambiente-Vento	13800	27	6827	32,02
6072	10	2022	16483	2	375	20221053782	AL21263347	1	3	10/10/2022 14:01:57	10/10/2022 17:10:00	Interna-Não programada-Meio ambiente-Descarga Atmosférica	220	1	7569	3,13
6072	10	2022	14940	1	6	20221053787	3200181720	1	3	10/10/2022 14:02:26	11/10/2022 02:40:00	Interna-Não programada-Meio ambiente-Vento	220	1	110957	12,63
6072	10	2022	15740	3	420	20221053788	12956417	1	3	10/10/2022 14:02:35	10/10/2022 17:47:00	Interna-Não programada-Meio ambiente-Vento	220	1	51937	3,74
6072	10	2022	15734	2	394	20221053789	KR21171580	1	3	10/10/2022 14:03:02	11/10/2022 14:28:00	Interna-Não programada-Meio ambiente-Vento	220	2	2555	48,83
6072	10	2022	14862	5	5	20221053790	AN11135792	1	3	10/10/2022 13:52:22	10/10/2022 18:41:00	Interna-Não programada-Meio ambiente-Vento	220	131	24273	630,18
6072	10	2022	14942	5	233	20221053802	GN12156156	1	3	10/10/2022 13:50:23	10/10/2022 18:09:00	Interna-Não programada-Meio ambiente-Vento	13800	1	54281	4,31
6072	10	2022	14942	5	233	20221053802	GN12156156	1	3	10/10/2022 13:50:23	10/10/2022 15:05:00	Interna-Não programada-Meio ambiente-Vento	13800	189	54281	235,04
6072	10	2022	15746	1	563	20221053805	NA11323846	1	3	10/10/2022 13:26:12	10/10/2022 19:00:00	Interna-Não programada-Meio ambiente-Vento	220	47	10469	261,48

6072	10	2022	14922	1	83	20221053876	IP12300882	1	3	10/10/2022 14:14:07	10/10/2022 22:01:00	Interna-Não programada-Meio ambiente-Vento	13800	3	10701	23,34
6072	10	2022	14942	5	233	20221053878	GN11199225	1	3	10/10/2022 13:50:23	10/10/2022 15:47:00	Interna-Não programada-Meio ambiente-Vento	220	89	54281	172,98
6072	10	2022	14963	31	152	20221053883	PO12286007	1	3	10/10/2022 14:14:36	10/10/2022 16:30:00	Interna-Não programada-Meio ambiente-Descarga Atmosférica	34500	9	27731	20,31
6072	10	2022	14934	1	167	20221053885	SX21209933	1	3	10/10/2022 14:14:55	10/10/2022 21:39:00	Interna-Não programada-Meio ambiente-Vento	220	1	7235	7,40
6072	10	2022	14969	5	160	20221053886	SH11246698	1	3	10/10/2022 14:14:56	11/10/2022 08:17:00	Interna-Não programada-Meio ambiente-Árvore ou Vegetação	220	1	41407	18,03
6072	10	2022	16475	1	453	20221053892	10010016730	1	3	10/10/2022 14:15:55	10/10/2022 21:17:00	Interna-Não programada-Meio ambiente-Vento	220	1	50648	7,02
6072	10	2022	14934	1	167	20221053895	SX21271716	1	3	10/10/2022 14:16:28	10/10/2022 21:58:00	Interna-Não programada-Meio ambiente-Vento	220	1	7235	7,69
6072	10	2022	14939	1	207	20221053898	2430019195	1	3	10/10/2022 14:16:38	10/10/2022 23:03:00	Interna-Não programada-Meio ambiente-Vento	220	1	13923	8,77
6072	10	2022	14859	1	419	20221053904	ZN12091854	1	3	10/10/2022 14:17:15	10/10/2022 23:28:00	Interna-Não programada-Meio ambiente-Vento	13800	5	27390	45,90
6072	10	2022	14930	35	374	20221053905	FA21459583	1	3	10/10/2022 14:17:19	10/10/2022 21:19:00	Interna-Não programada-Meio ambiente-Vento	220	1	54841	7,03
6072	10	2022	14881	2	30	20221053909	CP12204876	1	3	10/10/2022 14:17:38	10/10/2022 17:55:00	Interna-Não programada-Meio ambiente-Descarga Atmosférica	13800	10	12036	36,23
6072	10	2022	16491	31	202	20221053915	SL21283962	1	3	10/10/2022 14:18:30	10/10/2022 16:27:00	Interna-Não programada-Meio ambiente-Descarga Atmosférica	220	2	17888	4,28
6072	10	2022	15749	35	173	20221053916	GF12243493	1	3	10/10/2022 14:06:19	10/10/2022 22:17:00	Interna-Não programada-Meio ambiente-Descarga Atmosférica	34500	17	14959	139,03
6072	10	2022	15747	5	148	20221053922	460041861	1	3	10/10/2022 14:19:51	10/10/2022 20:11:00	Interna-Não programada-Meio ambiente-Vento	220	1	14936	5,85
6072	10	2022	15746	31	563	20221053927	NA21307122	1	3	10/10/2022 14:20:11	11/10/2022 12:30:00	Interna-Não programada-Meio ambiente-Descarga Atmosférica	220	1	10469	22,16
6072	10	2022	14940	2	38	20221053928	2680061592	1	3	10/10/2022 14:20:11	10/10/2022 22:40:00	Interna-Não programada-Meio ambiente-Vento	220	1	110957	8,33
6072	10	2022	14938	2	105	20221053929	JR21120977	1	3	10/10/2022 14:20:13	11/10/2022 08:43:00	Interna-Não programada-Meio ambiente-Descarga Atmosférica	220	1	13895	18,38
6072	10	2022	14944	1	426	20221053935	MR21150867	1	3	10/10/2022 14:21:00	10/10/2022 23:22:00	Interna-Não programada-Meio ambiente-Vento	220	1	24361	9,02
6072	10	2022	14956	35	261	20221053936	MY12278368RE	1	3	10/10/2022 08:03:06	11/10/2022 09:35:00	Interna-Não programada-Meio ambiente-Descarga Atmosférica	34500	21	33108	536,16
6072	10	2022	14892	1	37	20221053939	CZ21154121	1	3	10/10/2022 14:22:08	11/10/2022 01:39:31	Interna-Não programada-Meio ambiente-Descarga Atmosférica	220	4	3986	45,16
6072	10	2022	14940	2	586	20221053941	10009042154	1	3	10/10/2022 14:22:09	10/10/2022 21:07:00	Interna-Não programada-Meio ambiente-Vento	220	1	110957	6,75
6072	10	2022	15751	13	59	20221053951	13914625	1	3	10/10/2022 14:23:43	10/10/2022 17:10:00	Interna-Não programada-Meio ambiente-Vento	220	1	18666	2,77
6072	10	2022	14984	1	331	20221053960	GCL2005197LD	1	3	10/10/2022 14:25:33	10/10/2022 17:27:00	Interna-Não programada-Meio ambiente-Vento	13800	26	43839	78,63
6072	10	2022	14921	4	8	20221053963	EU21295903	1	3	10/10/2022 14:25:55	11/10/2022 19:10:00	Interna-Não programada-Meio ambiente-Vento	220	1	12046	28,73
6072	10	2022	14944	1	294	20221053966	MR21153563	1	3	10/10/2022 14:26:22	10/10/2022 15:58:00	Interna-Não programada-Meio ambiente-Vento	220	1	24361	1,53
6072	10	2022	14956	4	581	20221053967	10017887664	1	3	10/10/2022 14:26:37	11/10/2022 09:39:00	Interna-Não programada-Meio ambiente-Vento	220	1	33108	19,21
6072	10	2022	15748	2	188	20221053974	OZ12143757	1	3	10/10/2022 10:37:50	10/10/2022 21:17:00	Interna-Não programada-Meio ambiente-Vento	13800	40	11891	426,11
6072	10	2022	15741	16	420	20221053977	AP11137086	1	3	10/10/2022 14:27:18	10/10/2022 17:18:00	Interna-Não programada-Meio ambiente-Vento	220	47	86843	133,71
6072	10	2022	15732	1	303	20221053978	BO21214525	1	3	10/10/2022 14:27:31	10/10/2022 15:39:00	Interna-Não programada-Meio ambiente-Descarga Atmosférica	220	3	15873	3,57
6072	10	2022	15745	7	103	20221053982	290177686	1	3	10/10/2022 14:27:37	11/10/2022 10:28:26	Interna-Não programada-Meio ambiente-Árvore ou Vegetação	220	1	21048	20,01
6072	10	2022	14875	1	24	20221053984	BM12354692	1	3	10/10/2022 14:27:49	11/10/2022 07:20:00	Interna-Não programada-Meio ambiente-Vento	13800	6	5476	101,22
6072	10	2022	14987	32	236	20221053986	VN21109899	1	3	10/10/2022 14:28:10	10/10/2022 23:00:00	Interna-Não programada-Meio ambiente-Descarga Atmosférica	220	1	17906	8,53
6072	10	2022	14940	2	241	20221053988	VA11067697	1	3	10/10/2022 11:50:25	10/10/2022 16:12:00	Interna-Não programada-Meio ambiente-Vento	220	36	110957	156,95
6072	10	2022	15734	2	394	20221053989	KR12332622	1	3	10/10/2022 14:28:35	10/10/2022 16:27:00	Interna-Não programada-Meio ambiente-Descarga Atmosférica	13800	2	2555	3,95
6072	10	2022	14904	34	283	20221053991	F812243096	1	3	10/10/2022 14:29:03	10/10/2022 16:51:00	Interna-Não programada-Meio ambiente-Descarga Atmosférica	34500	4	11750	9,46
6072	10	2022	14859	2	419	20221053993	ZN21106129	1	3	10/10/2022 13:19:33	11/10/2022 01:17:00	Interna-Não programada-Meio ambiente-Vento	220	1	27390	11,96
6072	10	2022	14918	1	262	20221053995	PS11329710	1	3	10/10/2022 14:29:32	10/10/2022 19:47:54	Interna-Não programada-Meio ambiente-Vento	220	26	33935	137,96
6072	10	2022	14969	5	160	20221053997	RV12131656	1	3	10/10/2022 10:57:50	10/10/2022 20:10:00	Interna-Não programada-Meio ambiente-Vento	13800	10	41407	92,03
6072	10	2022	15733	1	43	20221053999	KR12170191	1	3	10/10/2022 14:30:28	10/10/2022 16:30:00	Interna-Não programada-Meio ambiente-Vento	13800	68	17858	135,47
6072	10	2022	14968	2	113	20221054016	ML21287990	1	3	10/10/2022 14:31:31	10/10/2022 21:24:00	Interna-Não programada-Meio ambiente-Vento	220	1	10541	6,87
6072	10	2022	14945	1	127	20221054020	MZ18449908TS	1	3	10/10/2022 08:28:49	10/10/2022 21:35:00	Interna-Não programada-Meio ambiente-Vento	13800	15	10061	196,55
6072	10	2022	14943	3	197	20221054024	IH11205592	1	3	10/10/2022 14:32:19	10/10/2022 20:54:00	Interna-Não programada-Meio ambiente-Vento	220	3	14310	19,08
6072	10	2022	15743	1	26	20221054027	BG12263644	1	3	10/10/2022 14:32:37	10/10/2022 23:15:00	Interna-Não programada-Meio ambiente-Vento	13800	1	1560	8,71
6072	10	2022	15745	7	103	20221054038	JT21063284	1	3	10/10/2022 14:34:33	11/10/2022 07:04:00	Interna-Não programada-Meio ambiente-Vento	220	1	21048	16,49
6072	10	2022	15730	33	245	20221054041	RV21322140	1	3	10/10/2022 14:34:43	11/10/2022 11:02:00	Interna-Não programada-Meio ambiente-Descarga Atmosférica	220	1	1328	20,45
6072	10	2022	14947	3	132	20221054043	NR12247251LD	1	3	10/10/2022 13:40:43	10/10/2022 15:45:00	Interna-Não programada-Meio ambiente-Vento	13800	6	13835	12,43
6072	10	2022	14953	1	488	20221054049	PL21085318	1	3	10/10/2022 14:35:27	10/10/2022 16:41:00	Interna-Não programada-Meio ambiente-Vento	220	1	20994	2,09
6072	10	2022	16484	32	570	20221054057	PU21106467	1	3	10/10/2022 14:36:20	11/10/2022 17:46:00	Interna-Não programada-Meio ambiente-Vento	220	1	6743	27,16
6072	10	2022	14962	2	311	20221054061	520011132	1	3	10/10/2022 14:36:50	11/10/2022 00:23:13	Interna-Não programada-Meio ambiente-Vento	220	1	15316	9,77
6072	10	2022	14942	11	233	20221054072	14313704	1	3	10/10/2022 14:38:43	10/10/2022 16:54:00	Interna-Não programada-Meio ambiente-Vento	220	1	54281	2,25
6072	10	2022	15730	31	245	20221054073	RV12260661	1	3	10/10/2022 14:38:48	11/10/2022 11:44:00	Interna-Não programada-Meio ambiente-Descarga Atmosférica	34500	2	1328	42,17
6072	10	2022	15744	3	103	20221054078	JT21165990	1	3	10/10/2022 14:39:14	10/10/2022 17:47:00	Interna-Não programada-Meio ambiente-Vento	220	1	24679	3,13
6072	10	2022	14921	4	8	20221054083	EU18428262TS	1	3	10/10/2022 14:39:43	10/10/2022 23:29:00	Interna-Não programada-Meio ambiente-Descarga Atmosférica	13800	31	12046	273,46
6072	10	2022	14889	1	308	20221054089	NE21130926	1	3	10/10/2022 14:40:40	10/10/2022 16:49:00	Interna-Não programada-Meio ambiente-Vento	220	1	21088	2,14
6072	10	2022	14859	1	454	20221054092	4830062450	1	3	10/10/2022 14:40:47	10/10/2022 18:42:00	Interna-Não programada-Meio ambiente-Vento	220	1	27390	4,02
6072	10	2022	14965	3	57	20221054094	10012194202	1	3	10/10/2022 14:40:55	10/10/2022 17:47:00	Interna-Não programada-Meio ambiente-Vento	220	1	52212	3,10
6072	10	2022	14953	1	138	20221054095	590068143	1	3	10/10/2022 14:40:56	10/10/2022 17:06:00	Interna-Não programada-Meio ambiente-Vento	220	1	20994	2,42
6072	10	2022	14977	1	316	20221054100	SF12066047	1	3	10/10/2022 14:41:53	11/10/2022 13:00:49	Interna-Não programada-Meio ambiente-Vento	13800	2	6297	44,63
6072	10	2022	14921	3	8	20221054102	EU11000015	1	3	10/10/2022 14:42:34	11/10/2022 03:28:00	Interna-Não programada-Meio ambiente-Vento	220	185	12046	2360,09
6072	10	2022	15734	35	347	20221054108	KR12389576	1	3	10/10/2022 14:44:03	10/10/2022 22:47:00	Interna-Não programada-Meio ambiente-Descarga Atmosférica	34500	37	2555	297,82
6072	10	2022	14942	6	233	20221054109	10002285302	1	3	10/10/2022 14:44:14	10/10/2022 17:18:00	Interna-Não programada-Meio ambiente-Vento	220	1	54281	2,56
6072	10	2022	14924	1	179	20221054110	IB11227499	1	3	10/10/2022 14:44:15	11/10/2022					

6072	10	2022	16478	1	350	20221054157	AO12282976	1	3	10/10/2022 14:47:22	10/10/2022 16:29:00	Interna-Não programada-Meio ambiente-Descarga Atmosférica	13800	5	8820	8,47
6072	10	2022	14980	1	171	20221054166	SM21151037	1	3	10/10/2022 14:53:59	11/10/2022 13:29:00	Interna-Não programada-Meio ambiente-Vento	220	1	13742	22,58
6072	10	2022	14918	31	123	20221054167	1550037046	1	3	10/10/2022 14:18:16	10/10/2022 18:16:01	Interna-Não programada-Meio ambiente-Vento	220	1	33935	3,96
6072	10	2022	16483	1	375	20221054168	10035198182	1	3	10/10/2022 14:54:17	11/10/2022 00:27:54	Interna-Não programada-Meio ambiente-Vento	220	1	7569	9,56
6072	10	2022	15733	2	43	20221054169	KR11136570	1	3	10/10/2022 14:54:26	11/10/2022 01:49:00	Interna-Não programada-Meio ambiente-Vento	220	156	17858	1701,87
6072	10	2022	14893	32	243	20221054178	DJ21132278	1	3	10/10/2022 14:56:22	10/10/2022 17:08:00	Interna-Não programada-Meio ambiente-Descarga Atmosférica	220	1	5298	2,19
6072	10	2022	14940	2	38	20221054180	DH12370611	1	3	10/10/2022 11:42:42	10/10/2022 22:27:00	Interna-Não programada-Meio ambiente-Vento	13800	8	110957	85,91
6072	10	2022	14987	33	236	20221054182	SV21241066	1	3	10/10/2022 14:56:30	10/10/2022 20:10:00	Interna-Não programada-Meio ambiente-Vento	220	1	17906	5,23
6072	10	2022	14939	31	47	20221054188	ET12000011	1	3	10/10/2022 14:57:15	11/10/2022 17:32:32	Interna-Não programada-Meio ambiente-Árvore ou Vegetação	34500	1	13923	26,59
6072	10	2022	14939	31	47	20221054188	ET12000011	1	3	10/10/2022 19:39:54	12/10/2022 17:58:40	Interna-Não programada-Meio ambiente-Árvore ou Vegetação	34500	2	13923	92,63
6072	10	2022	15749	31	173	20221054189	UP21181288	1	3	10/10/2022 07:34:40	10/10/2022 23:06:00	Interna-Não programada-Meio ambiente-Vento	220	1	14959	15,52
6072	10	2022	14971	2	421	20221054190	120429603	1	3	10/10/2022 14:57:39	10/10/2022 21:39:00	Interna-Não programada-Meio ambiente-Vento	220	1	48500	6,69
6072	10	2022	14949	1	136	20221054191	TA12114216	1	3	10/10/2022 14:57:39	10/10/2022 16:45:00	Interna-Não programada-Meio ambiente-Descarga Atmosférica	13800	4	1880	7,16
6072	10	2022	16479	10	386	20221054201	VA11164930	1	3	10/10/2022 14:34:22	10/10/2022 16:10:00	Interna-Não programada-Meio ambiente-Vento	220	135	55357	215,17
6072	10	2022	14939	2	352	20221054202	MU18437769TS	1	3	10/10/2022 12:11:21	10/10/2022 16:54:00	Interna-Não programada-Meio ambiente-Descarga Atmosférica	13800	109	13923	513,48
6072	10	2022	14940	1	6	20221054205	LZ11000230	1	3	10/10/2022 14:46:33	10/10/2022 19:20:00	Interna-Não programada-Meio ambiente-Vento	220	99	110957	451,19
6072	10	2022	15749	32	173	20221054206	CX21266382	1	3	10/10/2022 14:58:45	11/10/2022 14:33:00	Interna-Não programada-Meio ambiente-Vento	220	2	14959	47,14
6072	10	2022	14978	32	216	20221054212	BF12180928	1	3	10/10/2022 12:05:52	10/10/2022 16:17:00	Interna-Não programada-Meio ambiente-Vento	34500	2	9008	8,37
6072	10	2022	14912	1	104	20221054214	JV21012953	1	3	10/10/2022 14:59:30	11/10/2022 11:17:00	Interna-Não programada-Meio ambiente-Vento	220	2	6827	40,58
6072	10	2022	14963	2	152	20221054215	840098273	1	3	10/10/2022 14:59:34	10/10/2022 22:01:00	Interna-Não programada-Meio ambiente-Vento	220	1	27731	7,02
6072	10	2022	14940	31	109	20221054226	LZ12206730	1	3	10/10/2022 14:36:48	10/10/2022 18:13:00	Interna-Não programada-Meio ambiente-Vento	34500	9	110957	32,43
6072	10	2022	14953	1	488	20221054234	PL12233331	1	3	10/10/2022 14:01:59	10/10/2022 17:45:00	Interna-Não programada-Meio ambiente-Vento	13800	7	20994	19,02
6072	10	2022	14944	2	341	20221054236	MR21101304	1	3	10/10/2022 15:02:13	11/10/2022 00:37:00	Interna-Não programada-Meio ambiente-Vento	220	1	24361	9,58
6072	10	2022	15733	32	347	20221054239	7508702	1	3	10/10/2022 15:02:30	13/10/2022 14:08:16	Interna-Não programada-Meio ambiente-Vento	34500	2	17858	142,19
6072	10	2022	15732	1	390	20221054240	SW12077141	1	3	10/10/2022 12:07:51	10/10/2022 19:14:00	Interna-Não programada-Meio ambiente-Descarga Atmosférica	13800	1	15873	7,10
6072	10	2022	14905	31	184	20221054242	PV21087274	1	3	10/10/2022 15:03:20	11/10/2022 01:19:00	Interna-Não programada-Meio ambiente-Descarga Atmosférica	220	1	5550	10,26
6072	10	2022	14860	2	198	20221054249	AX12061853	1	3	10/10/2022 13:44:32	10/10/2022 16:29:00	Interna-Não programada-Meio ambiente-Descarga Atmosférica	13800	5	28374	13,71
6072	10	2022	14880	1	521	20221054254	BJ12000208	1	3	10/10/2022 15:04:52	10/10/2022 16:39:00	Interna-Não programada-Meio ambiente-Descarga Atmosférica	13800	9	5039	14,12
6072	10	2022	14970	31	160	20221054272	RV12380646	1	3	10/10/2022 10:28:24	10/10/2022 19:03:00	Interna-Não programada-Meio ambiente-Vento	34500	2	31033	17,15
6072	10	2022	14859	3	588	20221054274	SN11140941	1	3	10/10/2022 14:52:08	10/10/2022 17:19:00	Interna-Não programada-Meio ambiente-Vento	220	70	27390	171,34
6072	10	2022	14905	33	56	20221054280	GE10400378	1	3	10/10/2022 15:23:22	10/10/2022 15:31:11	Interna-Não programada-Meio ambiente-Vento	34500	6	5550	0,78
6072	10	2022	14905	1	464	20221054280	GE10400378	1	3	10/10/2022 15:23:22	10/10/2022 15:31:11	Interna-Não programada-Meio ambiente-Vento	34500	422	5550	54,98
6072	10	2022	14905	2	464	20221054280	GE10400378	1	3	10/10/2022 15:23:22	10/10/2022 15:31:11	Interna-Não programada-Meio ambiente-Vento	34500	665	5550	86,63
6072	10	2022	14905	33	56	20221054280	GE10400378	1	3	10/10/2022 16:06:32	10/10/2022 16:10:40	Interna-Não programada-Meio ambiente-Vento	34500	6	5550	0,41
6072	10	2022	14905	1	464	20221054280	GE10400378	1	3	10/10/2022 16:06:32	10/10/2022 16:10:40	Interna-Não programada-Meio ambiente-Vento	34500	422	5550	29,07
6072	10	2022	14905	2	464	20221054280	GE10400378	1	3	10/10/2022 16:06:32	10/10/2022 16:10:40	Interna-Não programada-Meio ambiente-Vento	34500	665	5550	45,81
6072	10	2022	14905	33	56	20221054280	GE10400378	1	3	10/10/2022 16:33:05	10/10/2022 16:36:48	Interna-Não programada-Meio ambiente-Vento	34500	6	5550	0,37
6072	10	2022	14905	1	464	20221054280	GE10400378	1	3	10/10/2022 16:33:05	10/10/2022 16:36:48	Interna-Não programada-Meio ambiente-Vento	34500	422	5550	26,14
6072	10	2022	14905	2	464	20221054280	GE10400378	1	3	10/10/2022 16:33:05	10/10/2022 16:36:48	Interna-Não programada-Meio ambiente-Vento	34500	665	5550	41,19
6072	10	2022	16491	32	17	20221054284	PU12299208	1	3	10/10/2022 14:07:52	10/10/2022 18:17:00	Interna-Não programada-Meio ambiente-Descarga Atmosférica	34500	5	17888	20,76
6072	10	2022	15732	2	430	20221054289	4300224	1	3	10/10/2022 06:29:14	10/10/2022 15:45:00	Interna-Não programada-Meio ambiente-Vento	13800	1	15873	9,26
6072	10	2022	14945	2	430	20221054289	4300224	1	3	10/10/2022 06:29:14	10/10/2022 15:45:00	Interna-Não programada-Meio ambiente-Vento	13800	170	10061	1574,67
6072	10	2022	14943	31	197	20221054295	CJ21343198	1	3	10/10/2022 15:09:12	11/10/2022 10:53:00	Interna-Não programada-Meio ambiente-Descarga Atmosférica	220	1	14310	19,73
6072	10	2022	14859	1	454	20221054308	LA12163854	1	3	10/10/2022 15:09:51	10/10/2022 17:44:00	Interna-Não programada-Meio ambiente-Vento	13800	11	27390	28,26
6072	10	2022	14953	2	19	20221054316	JD12391446	1	3	10/10/2022 10:57:01	10/10/2022 19:29:04	Interna-Não programada-Meio ambiente-Vento	13800	4	20994	34,14
6072	10	2022	16493	2	388	20221054322	TJ21417616	1	3	10/10/2022 15:12:05	10/10/2022 17:17:00	Interna-Não programada-Meio ambiente-Vento	220	1	16706	2,08
6072	10	2022	14953	4	330	20221054327	PL21327712	1	3	10/10/2022 15:12:36	10/10/2022 17:41:00	Interna-Não programada-Meio ambiente-Descarga Atmosférica	220	1	20994	2,47
6072	10	2022	14859	9	588	20221054335	10001165567	1	3	10/10/2022 15:13:52	10/10/2022 20:23:00	Interna-Não programada-Meio ambiente-Vento	220	1	27390	5,15
6072	10	2022	14921	32	8	20221054341	EU21113280	1	3	10/10/2022 15:14:59	11/10/2022 17:49:00	Interna-Não programada-Meio ambiente-Vento	220	2	12046	53,13
6072	10	2022	14934	1	167	20221054346	SX21214380	1	3	10/10/2022 15:15:16	11/10/2022 08:48:00	Interna-Não programada-Meio ambiente-Descarga Atmosférica	220	2	7235	35,09
6072	10	2022	14913	3	73	20221054356	GT11095414	1	3	10/10/2022 13:53:57	10/10/2022 20:28:00	Interna-Não programada-Meio ambiente-Vento	220	44	16081	288,97
6072	10	2022	14921	2	169	20221054365	BZ21301388	1	3	10/10/2022 15:16:31	11/10/2022 08:31:00	Interna-Não programada-Meio ambiente-Vento	220	1	12046	17,24
6072	10	2022	14898	1	125	20221054367	10003609543	1	3	10/10/2022 15:16:43	10/10/2022 17:50:00	Interna-Não programada-Meio ambiente-Vento	220	1	12796	2,55
6072	10	2022	14876	1	23	20221054368	GT21166355	1	3	10/10/2022 15:16:47	11/10/2022 10:25:00	Interna-Não programada-Meio ambiente-Vento	220	1	10294	19,14
6072	10	2022	14987	2	360	20221054382	VN21026006	1	3	10/10/2022 15:17:51	10/10/2022 22:31:00	Interna-Não programada-Meio ambiente-Vento	220	1	17906	7,22
6072	10	2022	14981	8	498	20221054394	190072088	1	3	10/10/2022 15:18:52	10/10/2022 22:03:00	Interna-Não programada-Meio ambiente-Vento	220	1	56045	6,74
6072	10	2022	15739	11	62	20221054396	10005296542	1	3	10/10/2022 15:18:56	10/10/2022 16:49:00	Interna-Não programada-Meio ambiente-Vento	220	1	46815	1,50
6072	10	2022	15734	31	109	20221054404	LZ21159169	1	3	10/10/2022 15:19:48	11/10/2022 12:05:00	Interna-Não programada-Meio ambiente-Vento	220	1	2555	20,75
6072	10	2022	14940	2	6	20221054427	3200067467	1	3	10/10/2022 15:23:36	11/10/2022 03:40:00	Interna-Não programada-Meio ambiente-Vento	220	1	110957	12,27
6072	10	2022	14954	32	346	20221054430	LZ21261482	1	3	10/10/2022 15:23:50	11/10/2022 10:16:00	Interna-Não programada-Meio ambiente-Vento	220	1	3578	18,87
6072	10	2022	14862	5	5	20221054432	AN11135816	1	3	10/10/2022 14:55:37	10/10/2022 17:58:00	Interna-Não programada-Meio ambiente-Vento	220	74	24273	224,94
6072	10	2022	14956	5	581	20221054434	1390162798	1	3	10/10/2022 15:24:12	10/10/2022 20:					

6072	10	2022	14855	3	240	20221054484	GN10380039	1	3	10/10/2022 15:13:22	10/10/2022 15:20:06	Interna-Não programada-Meio ambiente-Vento	13800	350	22737	39,28
6072	10	2022	14855	3	240	20221054484	GN10380039	1	3	10/10/2022 15:13:22	10/10/2022 15:19:34	Interna-Não programada-Meio ambiente-Vento	13800	541	22737	55,90
6072	10	2022	14856	12	240	20221054484	GN10380039	1	3	10/10/2022 15:13:22	10/10/2022 15:25:11	Interna-Não programada-Meio ambiente-Vento	13800	781	18759	153,81
6072	10	2022	14855	3	240	20221054484	GN10380039	1	3	10/10/2022 15:13:22	10/10/2022 15:20:37	Interna-Não programada-Meio ambiente-Vento	13800	801	22737	96,79
6072	10	2022	14855	3	240	20221054484	GN10380039	1	3	10/10/2022 15:13:22	10/10/2022 15:19:50	Interna-Não programada-Meio ambiente-Vento	13800	852	22737	91,83
6072	10	2022	14856	12	240	20221054484	GN10380039	1	3	10/10/2022 15:13:22	10/10/2022 15:16:28	Interna-Não programada-Meio ambiente-Vento	13800	2307	18759	119,20
6072	10	2022	14858	5	373	20221054490	LA11192947	1	3	10/10/2022 15:32:03	10/10/2022 19:57:00	Interna-Não programada-Meio ambiente-Vento	220	10	67617	44,16
6072	10	2022	14944	1	294	20221054493	MR12153461	1	3	10/10/2022 15:10:59	10/10/2022 17:51:00	Interna-Não programada-Meio ambiente-Vento	13800	2	24361	5,33
6072	10	2022	14980	32	171	20221054495	TA11327291	1	3	10/10/2022 15:32:35	11/10/2022 09:55:00	Interna-Não programada-Meio ambiente-Descarga Atmosférica	220	1	13742	18,37
6072	10	2022	14985	33	129	20221054518	NQ21403413	1	3	10/10/2022 11:48:13	11/10/2022 10:01:00	Interna-Não programada-Meio ambiente-Vento	220	1	24363	22,21
6072	10	2022	14988	32	181	20221054530	VI11128638	1	3	10/10/2022 12:07:25	10/10/2022 18:15:00	Interna-Não programada-Meio ambiente-Vento	220	48	4329	294,07
6072	10	2022	14958	2	146	20221054535	PJ12320293	1	3	10/10/2022 15:22:11	10/10/2022 18:54:00	Interna-Não programada-Meio ambiente-Vento	13800	11	11738	38,83
6072	10	2022	14859	1	454	20221054536	LA12219645	1	3	10/10/2022 15:32:12	10/10/2022 16:23:00	Interna-Não programada-Meio ambiente-Vento	13800	57	27390	48,26
6072	10	2022	14876	2	23	20221054538	BJ12283112	1	3	10/10/2022 14:46:35	10/10/2022 16:26:52	Interna-Não programada-Meio ambiente-Vento	13800	86	10294	143,74
6072	10	2022	14876	2	23	20221054538	BJ12283112	1	3	10/10/2022 14:46:35	10/10/2022 16:15:31	Interna-Não programada-Meio ambiente-Vento	13800	587	10294	870,06
6072	10	2022	14944	3	124	20221054539	MR12125522	1	3	10/10/2022 12:10:35	10/10/2022 22:35:00	Interna-Não programada-Meio ambiente-Vento	13800	35	24361	364,24
6072	10	2022	14859	2	454	20221054545	ZN12375219	1	3	10/10/2022 15:14:24	10/10/2022 16:48:00	Interna-Não programada-Meio ambiente-Vento	13800	26	27390	40,56
6072	10	2022	14944	4	124	20221054546	MR21446650	1	3	10/10/2022 15:37:48	10/10/2022 18:35:00	Interna-Não programada-Meio ambiente-Vento	220	2	24361	5,91
6072	10	2022	14963	1	152	20221054550	PO21284683	1	3	10/10/2022 15:38:19	10/10/2022 19:52:00	Interna-Não programada-Meio ambiente-Descarga Atmosférica	220	1	27731	4,23
6072	10	2022	14921	2	169	20221054553	BZ21355117	1	3	10/10/2022 15:38:35	11/10/2022 09:21:00	Interna-Não programada-Meio ambiente-Vento	220	2	12046	35,41
6072	10	2022	14929	1	463	20221054556	8009490	1	3	10/10/2022 14:03:17	10/10/2022 19:50:00	Interna-Não programada-Meio ambiente-Vento	13800	1	19397	5,78
6072	10	2022	14918	1	499	20221054557	MB11192141	1	3	10/10/2022 16:51:19	10/10/2022 16:51:00	Interna-Não programada-Meio ambiente-Árvore ou Vegetação	220	4	33935	4,78
6072	10	2022	15730	31	245	20221054558	RV21322306	1	3	10/10/2022 15:39:24	11/10/2022 13:28:00	Interna-Não programada-Meio ambiente-Descarga Atmosférica	220	1	1328	21,81
6072	10	2022	14921	4	8	20221054559	EU21301165	1	3	10/10/2022 15:39:24	11/10/2022 08:46:00	Interna-Não programada-Meio ambiente-Vento	220	2	12046	34,22
6072	10	2022	14943	1	197	20221054560	IH11052543	1	3	10/10/2022 15:34:52	10/10/2022 18:24:00	Interna-Não programada-Meio ambiente-Vento	220	85	14310	239,61
6072	10	2022	14953	1	19	20221054562	JD12042808	1	3	10/10/2022 14:56:53	10/10/2022 17:56:00	Interna-Não programada-Meio ambiente-Vento	13800	4	20994	11,94
6072	10	2022	14865	2	9	20221054568	AC11399375	1	3	10/10/2022 15:40:04	10/10/2022 18:46:00	Interna-Não programada-Meio ambiente-Descarga Atmosférica	220	67	17992	207,63
6072	10	2022	16484	32	570	20221054571	CP12334977	1	3	10/10/2022 15:36:28	11/10/2022 09:50:00	Interna-Não programada-Meio ambiente-Descarga Atmosférica	34500	86	6743	1567,40
6072	10	2022	16479	3	386	20221054572	NU11162882	1	3	10/10/2022 15:40:27	10/10/2022 16:51:00	Interna-Não programada-Meio ambiente-Vento	220	111	55357	130,52
6072	10	2022	14943	3	197	20221054573	IH21245159	1	3	10/10/2022 15:40:38	10/10/2022 23:15:00	Interna-Não programada-Meio ambiente-Vento	220	1	14310	7,57
6072	10	2022	14944	3	124	20221054574	MR31157150	1	3	10/10/2022 15:40:46	10/10/2022 17:12:00	Interna-Não programada-Meio ambiente-Vento	220	2	24361	3,04
6072	10	2022	14965	4	57	20221054577	SL128011	1	3	10/10/2022 15:41:29	11/10/2022 00:56:00	Interna-Não programada-Meio ambiente-Vento	220	1	52212	9,24
6072	10	2022	16491	31	202	20221054589	SL21259964	1	3	10/10/2022 15:43:04	10/10/2022 18:01:00	Interna-Não programada-Meio ambiente-Descarga Atmosférica	220	1	17888	2,30
6072	10	2022	14912	2	301	20221054591	PX12296909	1	3	10/10/2022 11:38:04	11/10/2022 02:33:00	Interna-Não programada-Meio ambiente-Vento	13800	7	6827	104,41
6072	10	2022	14862	5	5	20221054604	I0033695103	1	3	10/10/2022 15:44:43	10/10/2022 19:01:00	Interna-Não programada-Meio ambiente-Vento	220	1	24273	3,27
6072	10	2022	14929	1	353	20221054611	IC12307618	1	3	10/10/2022 15:45:17	10/10/2022 17:56:00	Interna-Não programada-Meio ambiente-Vento	13800	9	19397	19,61
6072	10	2022	14929	4	93	20221054620	IK12299456	1	3	10/10/2022 13:00:08	10/10/2022 21:16:00	Interna-Não programada-Meio ambiente-Vento	13800	8	19397	66,12
6072	10	2022	16492	5	3	20221054621	AN11335095	1	3	10/10/2022 15:28:50	10/10/2022 16:43:00	Interna-Não programada-Meio ambiente-Vento	220	51	4928	63,04
6072	10	2022	14951	1	7	20221054622	I0004557911	1	3	10/10/2022 15:46:34	10/10/2022 23:50:00	Interna-Não programada-Meio ambiente-Árvore ou Vegetação	220	1	15038	8,06
6072	10	2022	14862	2	20	20221054625	AA21254190	1	3	10/10/2022 15:46:41	11/10/2022 08:28:00	Interna-Não programada-Meio ambiente-Descarga Atmosférica	220	1	24273	16,69
6072	10	2022	14930	4	374	20221054626	I0033636220	1	3	10/10/2022 15:46:57	10/10/2022 18:17:00	Interna-Não programada-Meio ambiente-Vento	220	1	54841	2,50
6072	10	2022	14977	1	539	20221054631	PV21403278	1	3	10/10/2022 15:47:22	11/10/2022 08:48:00	Interna-Não programada-Meio ambiente-Vento	220	1	6297	17,01
6072	10	2022	16475	2	453	20221054640	I2332628	1	3	10/10/2022 15:49:42	10/10/2022 19:55:34	Interna-Não programada-Meio ambiente-Vento	220	1	50648	4,10
6072	10	2022	14863	6	580	20221054669	AN21335043	1	3	10/10/2022 15:51:25	11/10/2022 07:51:00	Interna-Não programada-Meio ambiente-Descarga Atmosférica	220	1	87499	15,99
6072	10	2022	14880	1	28	20221054678	CD12000176	1	3	10/10/2022 11:12:27	10/10/2022 18:27:00	Interna-Não programada-Meio ambiente-Vento	13800	6	5039	43,46
6072	10	2022	14987	2	236	20221054686	SV12152947LD	1	3	10/10/2022 14:32:20	10/10/2022 18:11:00	Interna-Não programada-Meio ambiente-Descarga Atmosférica	13800	147	17906	535,73
6072	10	2022	14886	2	326	20221054687	CR21101021	1	3	10/10/2022 15:53:32	10/10/2022 20:32:00	Interna-Não programada-Meio ambiente-Vento	220	1	5605	4,64
6072	10	2022	14924	33	88	20221054693	GS12310466	1	3	10/10/2022 15:54:43	10/10/2022 17:25:00	Interna-Não programada-Meio ambiente-Descarga Atmosférica	34500	2	10198	3,01
6072	10	2022	14927	30	992	20221054695	IJ21191669	1	3	10/10/2022 15:54:56	10/10/2022 19:39:00	Interna-Não programada-Meio ambiente-Descarga Atmosférica	220	1	3123	3,73
6072	10	2022	14943	1	197	20221054709	I0011239563	1	3	10/10/2022 15:57:00	10/10/2022 23:56:00	Interna-Não programada-Meio ambiente-Vento	220	1	14310	7,98
6072	10	2022	14924	2	302	20221054712	IC21250673	1	3	10/10/2022 15:57:18	10/10/2022 22:05:00	Interna-Não programada-Meio ambiente-Vento	220	2	10198	12,26
6072	10	2022	14863	17	5	20221054713	AN12377716	1	3	10/10/2022 15:23:39	10/10/2022 18:22:00	Interna-Não programada-Meio ambiente-Vento	13800	9	87499	26,75
6072	10	2022	14863	17	5	20221054713	AN12377716	1	3	10/10/2022 15:23:39	10/10/2022 17:34:00	Interna-Não programada-Meio ambiente-Vento	13800	107	87499	232,46
6072	10	2022	14940	1	38	20221054714	DH11349094	1	3	10/10/2022 15:50:59	10/10/2022 19:05:00	Interna-Não programada-Meio ambiente-Vento	220	72	110957	232,82
6072	10	2022	14989	3	80	20221054725	30013227	1	3	10/10/2022 15:59:22	10/10/2022 21:50:00	Interna-Não programada-Meio ambiente-Vento	220	1	24280	5,84
6072	10	2022	14913	3	73	20221054728	GT12093513LD	1	3	10/10/2022 14:10:33	10/10/2022 19:05:00	Interna-Não programada-Meio ambiente-Vento	13800	75	16081	368,06
6072	10	2022	14913	3	73	20221054728	GT12093513LD	1	3	10/10/2022 18:27:24	10/10/2022 18:55:15	Interna-Não programada-Meio ambiente-Vento	13800	636	16081	295,21
6072	10	2022	15745	7	103	20221054729	JT21234383	1	3	10/10/2022 15:59:47	11/10/2022 03:29:00	Interna-Não programada-Meio ambiente-Vento	220	1	21048	11,49
6072	10	2022	14956	31	114	20221054730	MY12274100RE	1	3	10/10/2022 15:09:51	11/10/2022 19:42:22	Interna-Não programada-Meio ambiente-Vento	34500	4	33108	114,17
6072	10	2022	14956	31	114	20221054730	MY12274100RE	1	3	10/10/2022 15:09:51	11/10/2022 08:05:16	Interna-Não programada-Meio ambiente-Vento	34500	11	33108	186,16
6072	10	2022	14985	31	180	20221054731	NQ21202080	1	3	10/10/2022 15:59:58	10/10/2022 22:26:00	Interna-Não programada-Meio ambiente-Vento	220	1	24363	6,43
6072	10	2022	14912	1	395	20221054735	PK12106143	1	3	10/10/2022 15:00:31	11/1					

6072	10	2022	15743	1	26	20221054770	BG12263630	1	3	10/10/2022 16:05:13	11/10/2022 09:22:00	Interna-Não programada-Meio ambiente-Vento	13800	1	1560	17,28
6072	10	2022	14908	9	58	20221054772	12073519	1	3	10/10/2022 16:05:23	10/10/2022 18:19:00	Interna-Não programada-Meio ambiente-Vento	220	1	45099	2,23
6072	10	2022	16490	3	59	20221054773	11071953	1	3	10/10/2022 16:06:05	10/10/2022 18:07:00	Interna-Não Programada-Meio ambiente-Inundação	220	1	19802	2,02
6072	10	2022	14928	2	91	20221054775	10017896957	1	3	10/10/2022 16:06:30	10/10/2022 18:40:00	Interna-Não programada-Meio ambiente-Vento	220	1	12086	2,56
6072	10	2022	16485	31	576	20221054780	PU21362218	1	3	10/10/2022 16:08:57	10/10/2022 19:15:00	Interna-Não programada-Meio ambiente-Vento	220	1	5223	3,10
6072	10	2022	16488	3	61	20221054785	GN11000964	1	3	10/10/2022 16:04:26	10/10/2022 16:59:00	Interna-Não programada-Meio ambiente-Vento	220	61	39599	55,48
6072	10	2022	16488	5	61	20221054795	11401230	1	3	10/10/2022 16:12:44	10/10/2022 18:17:00	Interna-Não programada-Meio ambiente-Vento	220	1	39599	2,07
6072	10	2022	14937	16	5	20221054798	AN11000468	1	3	10/10/2022 15:35:57	10/10/2022 17:28:00	Interna-Não programada-Meio ambiente-Vento	220	87	33900	162,47
6072	10	2022	15743	2	26	20221054810	BG18462648TS	1	3	10/10/2022 10:19:44	11/10/2022 00:50:00	Interna-Não programada-Meio ambiente-Descarga Atmosférica	13800	12	1560	174,05
6072	10	2022	14858	2	373	20221054818	LA11089410	1	3	10/10/2022 16:16:35	10/10/2022 21:23:00	Interna-Não programada-Meio ambiente-Vento	220	10	67617	51,07
6072	10	2022	14944	4	124	20221054824	MR21000245	1	3	10/10/2022 16:17:25	11/10/2022 00:15:00	Interna-Não programada-Meio ambiente-Descarga Atmosférica	220	1	24361	7,96
6072	10	2022	14868	1	16	20221054831	DI21231106	1	3	10/10/2022 16:18:32	10/10/2022 18:19:00	Interna-Não programada-Meio ambiente-Descarga Atmosférica	220	1	2374	2,01
6072	10	2022	14920	2	304	20221054835	SR21078948	1	3	10/10/2022 16:19:23	10/10/2022 22:13:00	Interna-Não programada-Meio ambiente-Descarga Atmosférica	220	1	14781	5,89
6072	10	2022	16477	1	75	20221054839	GA12000016	1	3	10/10/2022 16:19:57	10/10/2022 18:34:00	Interna-Não programada-Meio ambiente-Vento	13800	5	7459	11,17
6072	10	2022	14956	35	261	20221054843	MY12234372	1	3	10/10/2022 16:20:13	12/10/2022 07:43:00	Interna-Não programada-Meio ambiente-Descarga Atmosférica	34500	10	33108	393,80
6072	10	2022	14956	31	114	20221054844	MY21324521	1	3	10/10/2022 16:10:50	11/10/2022 10:07:00	Interna-Não programada-Meio ambiente-Vento	220	1	33108	17,94
6072	10	2022	16479	11	386	20221054846	VA11170109	1	3	10/10/2022 15:17:23	10/10/2022 18:31:00	Interna-Não programada-Meio ambiente-Vento	220	94	55357	303,33
6072	10	2022	15749	35	173	20221054855	HL21357229	1	3	10/10/2022 16:21:14	10/10/2022 20:12:00	Interna-Não programada-Meio ambiente-Descarga Atmosférica	220	2	14959	7,69
6072	10	2022	14953	2	314	20221054858	PP21077092	1	3	10/10/2022 16:21:29	11/10/2022 10:14:00	Interna-Não programada-Meio ambiente-Vento	220	2	20994	35,75
6072	10	2022	16483	1	84	20221054863	CI12000093RE	1	3	10/10/2022 10:22:04	10/10/2022 17:27:00	Interna-Não programada-Meio ambiente-Descarga Atmosférica	13800	147	7569	1041,09
6072	10	2022	14978	2	492	20221054868	FA21329656	1	3	10/10/2022 16:22:08	10/10/2022 19:05:00	Interna-Não programada-Meio ambiente-Vento	220	1	9008	2,71
6072	10	2022	14944	1	294	20221054870	MR21093184	1	3	10/10/2022 16:22:18	10/10/2022 19:58:00	Interna-Não programada-Meio ambiente-Vento	220	6	24361	21,57
6072	10	2022	14987	1	540	20221054873	SV12077011	1	3	10/10/2022 16:22:34	11/10/2022 00:34:00	Interna-Não programada-Meio ambiente-Vento	13800	1	17906	8,19
6072	10	2022	14865	1	128	20221054879	NZ21004113	1	3	10/10/2022 16:24:22	10/10/2022 19:50:00	Interna-Não programada-Meio ambiente-Vento	220	2	17992	6,85
6072	10	2022	14941	31	329	20221054880	MP12299738	1	3	10/10/2022 15:22:12	11/10/2022 16:06:00	Interna-Não programada-Meio ambiente-Vento	34500	12	7583	296,76
6072	10	2022	15750	2	45	20221054882	CX11108000	1	3	10/10/2022 15:44:16	10/10/2022 18:44:39	Interna-Não programada-Meio ambiente-Vento	220	154	6420	462,98
6072	10	2022	14922	2	83	20221054885	IP21319002	1	3	10/10/2022 16:25:19	10/10/2022 21:31:00	Interna-Não programada-Meio ambiente-Descarga Atmosférica	220	1	10701	5,09
6072	10	2022	14940	2	459	20221054891	DH11370776	1	3	10/10/2022 16:20:11	10/10/2022 18:50:00	Interna-Não programada-Meio ambiente-Vento	220	46	110957	114,86
6072	10	2022	14944	1	294	20221054893	MR12211124	1	3	10/10/2022 16:26:09	11/10/2022 03:59:00	Interna-Não programada-Meio ambiente-Descarga Atmosférica	13800	2	24361	23,10
6072	10	2022	14978	35	216	20221054894	TL12208773	1	3	10/10/2022 14:35:06	10/10/2022 21:00:00	Interna-Não programada-Meio ambiente-Vento	34500	26	9008	166,79
6072	10	2022	14856	13	61	20221054897	10257275	1	3	10/10/2022 16:26:58	10/10/2022 23:31:00	Interna-Não programada-Meio ambiente-Vento	220	1	18759	7,07
6072	10	2022	14892	30	37	20221054899	C212233347	1	3	10/10/2022 16:27:14	10/10/2022 23:14:00	Interna-Não programada-Meio ambiente-Descarga Atmosférica	34500	6	3986	40,68
6072	10	2022	14964	2	393	20221054911	960017483	1	3	10/10/2022 16:28:01	10/10/2022 20:44:00	Interna-Não programada-Meio ambiente-Vento	220	1	27742	4,27
6072	10	2022	14944	4	124	20221054917	MR21000284	1	3	10/10/2022 16:29:47	11/10/2022 01:04:00	Interna-Não programada-Meio ambiente-Descarga Atmosférica	220	1	24361	8,57
6072	10	2022	14933	2	102	20221054935	JA21070656	1	3	10/10/2022 16:32:25	10/10/2022 20:20:00	Interna-Não programada-Meio ambiente-Vento	220	1	19351	3,79
6072	10	2022	14918	1	472	20221054936	PS21320449	1	3	10/10/2022 16:32:25	10/10/2022 22:58:00	Interna-Não programada-Meio ambiente-Vento	220	1	33935	6,43
6072	10	2022	14930	1	259	20221054942	JL11238328	1	3	10/10/2022 16:33:11	11/10/2022 05:38:24	Interna-Não programada-Meio ambiente-Vento	220	2	54841	26,17
6072	10	2022	14922	1	46	20221054944	IP12222966	1	3	10/10/2022 16:33:36	10/10/2022 20:04:00	Interna-Não programada-Meio ambiente-Descarga Atmosférica	13800	8	10701	28,05
6072	10	2022	14978	35	216	20221054945	TL21218701	1	3	10/10/2022 16:33:59	10/10/2022 19:10:00	Interna-Não programada-Meio ambiente-Vento	220	1	9008	2,60
6072	10	2022	14925	2	88	20221054946	IB12274551	1	3	10/10/2022 16:34:47	10/10/2022 19:31:00	Interna-Não programada-Meio ambiente-Descarga Atmosférica	13800	37	18940	108,67
6072	10	2022	14956	35	261	20221054951	MY12303348	1	3	10/10/2022 16:35:25	12/10/2022 13:01:33	Interna-Não programada-Meio ambiente-Vento	34500	6	33108	266,61
6072	10	2022	14964	1	156	20221054957	80145486	1	3	10/10/2022 16:32:59	10/10/2022 22:54:00	Interna-Não programada-Meio ambiente-Vento	220	1	27742	6,35
6072	10	2022	14911	31	71	20221054965	GS12250582	1	3	10/10/2022 16:37:07	10/10/2022 18:10:00	Interna-Não programada-Meio ambiente-Vento	34500	10	15171	15,48
6072	10	2022	14923	1	361	20221054968	AM21079564	1	3	10/10/2022 16:37:30	11/10/2022 01:35:16	Interna-Não programada-Meio ambiente-Vento	220	1	33539	8,96
6072	10	2022	15742	3	99	20221054969	690076850	1	3	10/10/2022 16:37:43	11/10/2022 07:44:07	Interna-Não programada-Meio ambiente-Vento	220	1	23873	15,11
6072	10	2022	14953	1	314	20221054976	PP21259234	1	3	10/10/2022 16:39:12	11/10/2022 10:04:00	Interna-Não programada-Meio ambiente-Vento	220	2	20994	34,83
6072	10	2022	14961	32	325	20221054977	PI21243161	1	3	10/10/2022 16:39:16	11/10/2022 02:03:00	Interna-Não programada-Meio ambiente-Descarga Atmosférica	220	1	40529	9,40
6072	10	2022	14982	2	489	20221054979	CN11100160	1	3	10/10/2022 16:22:12	10/10/2022 19:13:19	Interna-Não programada-Meio ambiente-Vento	220	64	36347	182,52
6072	10	2022	14987	32	236	20221054992	510023939	1	3	10/10/2022 16:42:02	10/10/2022 22:23:09	Interna-Não programada-Meio ambiente-Descarga Atmosférica	220	1	17906	5,69
6072	10	2022	16488	5	61	20221054994	10032099981	1	3	10/10/2022 16:43:14	10/10/2022 20:25:00	Interna-Não programada-Meio ambiente-Vento	220	1	39599	3,70
6072	10	2022	14905	1	362	20221055006	NP12235935	1	3	10/10/2022 16:44:45	11/10/2022 12:51:06	Interna-Não programada-Meio ambiente-Vento	13800	17	5550	341,80
6072	10	2022	14905	1	362	20221055006	NP12235935	1	3	10/10/2022 22:50:01	11/10/2022 12:51:06	Interna-Não programada-Meio ambiente-Vento	13800	1	5550	14,02
6072	10	2022	14968	1	368	20221055008	3320001356	1	3	10/10/2022 16:45:09	11/10/2022 00:02:00	Interna-Não programada-Meio ambiente-Vento	220	1	10541	7,28
6072	10	2022	14985	32	180	20221055009	HL12292474	1	3	10/10/2022 15:51:51	10/10/2022 18:56:00	Interna-Não programada-Meio ambiente-Descarga Atmosférica	34500	7	24363	21,48
6072	10	2022	16480	5	386	20221055011	2860062380	1	3	10/10/2022 16:45:28	10/10/2022 22:52:00	Interna-Não programada-Meio ambiente-Vento	220	1	25800	6,11
6072	10	2022	15734	36	347	20221055016	LZ12059744	1	3	10/10/2022 16:46:47	11/10/2022 11:39:03	Interna-Não programada-Meio ambiente-Vento	34500	1	2555	18,87
6072	10	2022	14912	2	104	20221055019	PK12218118	1	3	10/10/2022 13:14:41	11/10/2022 03:06:00	Interna-Não programada-Meio ambiente-Vento	13800	3	6827	41,57
6072	10	2022	14971	5	421	20221055022	LZ18408864TS	1	3	10/10/2022 14:01:19	10/10/2022 20:11:00	Interna-Não programada-Meio ambiente-Vento	13800	51	48500	314,23
6072	10	2022	14985	31	180	20221055024	NQ21098059	1	3	10/10/2022 16:48:35	10/10/2022 21:53:00	Interna-Não programada-Meio ambiente-Descarga Atmosférica	220	15	24363	76,10
6072	10	2022	14940	1	241	20221055025	10004070850	1	3	10/10/2022 16:48:49	10/10/2022 18:55:00	Interna-Não programada-Meio ambiente-Vento	220	1	110957	2,10
6072	10	2022	14872	15	60	20221055041	12549400	1	3	10/10/2022 16:50:47	11/10/2022 01:33:00	Interna-Não programada-Meio ambiente-Vento	220	1	40102	8,70
6072	10	2022	14930	35	374	20221055042	VB12262281	1	3	10/10/2022 16:50:48	10/10/2022 18:27:00	Interna-Não programada-Meio ambiente-Vento	34500	17	54841	27,26
6072																

6072	10	2022	14940	2	241	20221055069	VA12169007	1	3	10/10/2022 16:51:42	10/10/2022 19:25:00	Interna-Não programada-Meio ambiente-Vento	13800	129	110957	329,60
6072	10	2022	14956	31	114	20221055075	MV21322105	1	3	10/10/2022 16:56:19	11/10/2022 15:54:00	Interna-Não programada-Meio ambiente-Vento	220	1	33108	22,96
6072	10	2022	14977	1	474	20221055078	SF21007220	1	3	10/10/2022 16:56:42	10/10/2022 18:59:00	Interna-Não programada-Meio ambiente-Vento	220	1	6297	2,04
6072	10	2022	14909	15	58	20221055082	GN11000337	1	3	10/10/2022 16:57:27	10/10/2022 18:31:00	Interna-Não programada-Meio ambiente-Vento	220	73	39630	113,82
6072	10	2022	14940	1	241	20221055084	2860201884	1	3	10/10/2022 16:57:53	11/10/2022 11:43:00	Interna-Não programada-Meio ambiente-Vento	220	1	110957	18,75
6072	10	2022	16493	2	388	20221055090	GP21360108	1	3	10/10/2022 16:59:23	11/10/2022 00:22:00	Interna-Não programada-Meio ambiente-Descarga Atmosférica	220	2	16706	14,75
6072	10	2022	14940	3	459	20221055094	DH11372246	1	3	10/10/2022 14:49:44	10/10/2022 17:35:00	Interna-Não programada-Meio ambiente-Vento	220	134	110957	369,10
6072	10	2022	14971	9	421	20221055099	L20422773	1	3	10/10/2022 17:01:43	11/10/2022 00:06:00	Interna-Não programada-Meio ambiente-Vento	220	1	48500	7,07
6072	10	2022	16484	34	328	20221055102	MV12260996	1	3	10/10/2022 15:37:24	11/10/2022 16:29:00	Interna-Não programada-Meio ambiente-Vento	34500	1	6743	24,86
6072	10	2022	16484	34	328	20221055102	MV12260996	1	3	10/10/2022 15:37:24	12/10/2022 20:39:00	Interna-Não programada-Meio ambiente-Vento	34500	1	6743	53,03
6072	10	2022	16484	34	328	20221055102	MV12260996	1	3	10/10/2022 15:37:24	11/10/2022 23:05:00	Interna-Não programada-Meio ambiente-Vento	34500	4	6743	125,84
6072	10	2022	14910	1	55	20221055106	CK21226643	1	3	10/10/2022 17:03:25	10/10/2022 18:31:00	Interna-Não programada-Meio ambiente-Descarga Atmosférica	220	1	19803	1,46
6072	10	2022	14870	2	60	20221055126	15878624	1	3	10/10/2022 17:06:42	10/10/2022 22:04:00	Interna-Não programada-Meio ambiente-Vento	220	1	39631	4,96
6072	10	2022	14943	31	197	20221055130	TI12220596	1	3	10/10/2022 17:08:05	11/10/2022 00:38:00	Interna-Não programada-Meio ambiente-Vento	34500	6	14310	44,99
6072	10	2022	14979	3	202	20221055131	SL21343887	1	3	10/10/2022 17:08:09	11/10/2022 00:25:00	Interna-Não programada-Meio ambiente-Descarga Atmosférica	220	1	17763	7,28
6072	10	2022	16481	2	574	20221055137	ZN12141103	1	3	10/10/2022 16:52:26	10/10/2022 20:12:00	Interna-Não programada-Meio ambiente-Descarga Atmosférica	13800	21	5677	69,85
6072	10	2022	14923	32	85	20221055148	DI21063449	1	3	10/10/2022 17:12:22	11/10/2022 03:00:00	Interna-Não programada-Meio ambiente-Vento	220	1	33539	9,79
6072	10	2022	14918	31	1	20221055149	FB21417093	1	3	10/10/2022 17:12:37	10/10/2022 21:15:00	Interna-Não programada-Meio ambiente-Vento	220	1	33935	4,04
6072	10	2022	14954	39	346	20221055150	KR21342481	1	3	10/10/2022 17:12:38	11/10/2022 14:52:47	Interna-Não programada-Meio ambiente-Vento	220	1	3578	21,67
6072	10	2022	14989	1	80	20221055159	1001973534	1	3	10/10/2022 17:13:40	10/10/2022 21:21:00	Interna-Não programada-Meio ambiente-Vento	220	1	24280	4,12
6072	10	2022	14860	2	198	20221055165	AX12094726	1	3	10/10/2022 15:56:02	11/10/2022 07:22:00	Interna-Não programada-Meio ambiente-Descarga Atmosférica	13800	1	28374	15,43
6072	10	2022	14860	2	198	20221055165	AX12094726	1	3	10/10/2022 15:56:02	10/10/2022 19:27:00	Interna-Não programada-Meio ambiente-Descarga Atmosférica	13800	9	28374	31,64
6072	10	2022	14924	2	306	20221055166	IC11089315	1	3	10/10/2022 16:03:12	10/10/2022 20:30:46	Interna-Não programada-Meio ambiente-Vento	220	89	10198	396,89
6072	10	2022	14973	1	133	20221055171	Z160006320	1	3	10/10/2022 17:14:59	11/10/2022 00:29:00	Interna-Não programada-Meio ambiente-Vento	220	1	12138	7,23
6072	10	2022	14942	5	233	20221055178	GN11002586	1	3	10/10/2022 17:13:03	10/10/2022 18:37:00	Interna-Não programada-Meio ambiente-Descarga Atmosférica	220	106	54281	148,31
6072	10	2022	14913	1	73	20221055180	GT12000228	1	3	10/10/2022 16:25:11	10/10/2022 21:08:00	Interna-Não programada-Meio ambiente-Vento	13800	116	16081	546,78
6072	10	2022	14864	5	344	20221055181	200212357	1	3	10/10/2022 17:17:12	10/10/2022 22:44:00	Interna-Não programada-Meio ambiente-Vento	220	1	31664	5,45
6072	10	2022	14963	2	414	20221055183	PO12139105	1	3	10/10/2022 17:17:23	11/10/2022 01:50:00	Interna-Não programada-Meio ambiente-Vento	13800	3	27731	25,63
6072	10	2022	14953	33	330	20221055188	PL21412956	1	3	10/10/2022 17:17:57	11/10/2022 14:03:00	Interna-Não programada-Meio ambiente-Descarga Atmosférica	220	1	20994	20,75
6072	10	2022	14933	2	102	20221055194	JA21000151	1	3	10/10/2022 17:18:51	10/10/2022 19:58:00	Interna-Não programada-Meio ambiente-Vento	220	1	19351	2,65
6072	10	2022	14959	1	556	20221055198	PH12193387	1	3	10/10/2022 16:20:58	11/10/2022 10:07:00	Interna-Não programada-Meio ambiente-Vento	13800	8	5752	142,14
6072	10	2022	15740	6	420	20221055201	10016388664	1	3	10/10/2022 17:19:26	11/10/2022 06:01:00	Interna-Não programada-Meio ambiente-Vento	220	1	51937	12,69
6072	10	2022	16480	12	386	20221055203	10007602500	1	3	10/10/2022 17:19:33	10/10/2022 23:30:00	Interna-Não programada-Meio ambiente-Vento	220	1	25800	6,17
6072	10	2022	14923	2	371	20221055207	1450004006	1	3	10/10/2022 17:20:00	11/10/2022 08:54:32	Interna-Não programada-Meio ambiente-Vento	220	1	33539	15,58
6072	10	2022	14911	2	100	20221055214	FC13395389B	1	3	10/10/2022 16:27:20	11/10/2022 11:34:17	Interna-Não programada-Meio ambiente-Vento	13800	17	15171	324,97
6072	10	2022	14911	2	100	20221055214	FC13395389B	1	3	10/10/2022 16:27:20	11/10/2022 01:52:38	Interna-Não programada-Meio ambiente-Vento	13800	63	15171	593,57
6072	10	2022	14911	2	100	20221055214	FC13395389B	1	3	10/10/2022 16:27:20	11/10/2022 00:53:51	Interna-Não programada-Meio ambiente-Vento	13800	179	15171	1511,11
6072	10	2022	14931	4	98	20221055215	10002459130	1	3	10/10/2022 17:21:44	11/10/2022 11:11:36	Interna-Não programada-Meio ambiente-Vento	220	1	19592	17,83
6072	10	2022	14970	2	160	20221055216	630051483	1	3	10/10/2022 17:21:45	11/10/2022 12:36:00	Interna-Não programada-Meio ambiente-Vento	220	1	31033	19,24
6072	10	2022	16491	1	164	20221055217	10009953432	1	3	10/10/2022 17:22:07	10/10/2022 20:40:00	Interna-Não programada-Meio ambiente-Vento	220	1	17888	3,30
6072	10	2022	14860	2	198	20221055218	AX21185235	1	3	10/10/2022 17:22:09	11/10/2022 04:07:00	Interna-Não programada-Meio ambiente-Vento	220	1	28374	10,75
6072	10	2022	15739	11	62	20221055222	14051096	1	3	10/10/2022 17:23:45	10/10/2022 22:44:00	Interna-Não programada-Meio ambiente-Vento	220	1	46815	5,34
6072	10	2022	14958	2	146	20221055223	PI12115934	1	3	10/10/2022 17:24:10	10/10/2022 22:27:00	Interna-Não programada-Meio ambiente-Vento	13800	3	11738	15,14
6072	10	2022	14879	2	339	20221055226	10002004664	1	3	10/10/2022 17:24:53	11/10/2022 19:06:00	Interna-Não programada-Meio ambiente-Vento	220	1	29141	25,69
6072	10	2022	14949	33	136	20221055234	TA21139304	1	3	10/10/2022 17:26:03	11/10/2022 12:37:00	Interna-Não programada-Meio ambiente-Descarga Atmosférica	220	1	1880	19,18
6072	10	2022	14881	2	30	20221055236	CP11253646	1	3	10/10/2022 17:26:34	10/10/2022 18:16:00	Interna-Não programada-Meio ambiente-Vento	220	48	12036	39,55
6072	10	2022	14944	2	341	20221055237	MR21102467	1	3	10/10/2022 17:26:39	10/10/2022 20:23:00	Interna-Não programada-Meio ambiente-Vento	220	1	24361	2,94
6072	10	2022	14962	2	151	20221055239	PK10411585	1	3	10/10/2022 17:25:27	10/10/2022 17:31:29	Interna-Não programada-Meio ambiente-Vento	13800	543	15316	54,60
6072	10	2022	14944	3	124	20221055241	150057350	1	3	10/10/2022 17:26:42	10/10/2022 21:58:00	Interna-Não programada-Meio ambiente-Vento	220	1	24361	4,52
6072	10	2022	14863	17	5	20221055242	AN21205859	1	3	10/10/2022 15:23:39	10/10/2022 18:22:00	Interna-Não programada-Meio ambiente-Vento	220	40	87499	118,90
6072	10	2022	15741	12	420	20221055243	10007731327	1	3	10/10/2022 17:27:27	10/10/2022 20:04:00	Interna-Não programada-Meio ambiente-Vento	220	1	86843	2,61
6072	10	2022	14944	1	341	20221055246	MR21000210	1	3	10/10/2022 17:27:41	10/10/2022 19:25:00	Interna-Não programada-Meio ambiente-Descarga Atmosférica	220	1	24361	1,96
6072	10	2022	14944	1	341	20221055255	MR12000248RE	1	3	10/10/2022 17:29:34	10/10/2022 20:44:00	Interna-Não programada-Meio ambiente-Descarga Atmosférica	13800	28	24361	90,74
6072	10	2022	14985	32	180	20221055259	HL21202123	1	3	10/10/2022 17:29:58	10/10/2022 21:59:00	Interna-Não programada-Meio ambiente-Descarga Atmosférica	220	1	24363	4,48
6072	10	2022	14988	32	181	20221055264	ED12201550	1	3	10/10/2022 17:30:54	11/10/2022 14:27:00	Interna-Não programada-Meio ambiente-Vento	34500	4	4329	83,74
6072	10	2022	15749	32	173	20221055266	CX21290445	1	3	10/10/2022 17:31:36	11/10/2022 09:21:00	Interna-Não programada-Meio ambiente-Vento	220	1	14959	15,82
6072	10	2022	14869	33	320	20221055274	AK10449868	1	3	10/10/2022 17:20:16	11/10/2022 08:38:56	Interna-Não programada-Meio ambiente-Árvore ou Vegetação	34500	4	4849	61,24
6072	10	2022	14869	33	320	20221055274	AK10449868	1	3	11/10/2022 10:25:56	11/10/2022 11:25:30	Interna-Não programada-Meio ambiente-Árvore ou Vegetação	34500	4	4849	3,97
6072	10	2022	14869	33	320	20221055274	AK10449868	1	3	11/10/2022 16:18:03	11/10/2022 16:28:26	Interna-Não programada-Meio ambiente-Árvore ou Vegetação	34500	4	4849	0,69
6072	10	2022	14869	33	320	20221055274	AK10449868	1	3	12/10/2022 13:06:49	12/10/2022 13:14:13	Interna-Não programada-Meio ambiente-Árvore ou Vegetação	34500	4	4849	0,49
6072	10	2022	14923	1	383	20221055280	AY12354601	1	3	10/10/2022 17:33:35	10/10/2022 22:18:00	Interna-Não programada-Meio ambiente-Descarga Atmosférica	13800	3	33539	14,22
6072	10	2022	14944	31	124	20221055282	MR21381110	1	3	10/10/2022 17						

6072	10	2022	14951	1	137	20221055322	MJ18440904TS	1	3	10/10/2022 17:39:04	10/10/2022 21:58:00	Interna-Não programada-Meio ambiente-Vento	13800	85	15038	366,82
6072	10	2022	15740	6	420	20221055324	AP11329534	1	3	10/10/2022 17:39:21	11/10/2022 05:19:00	Interna-Não programada-Meio ambiente-Vento	220	103	51937	1201,07
6072	10	2022	14858	1	373	20221055334	10007178334	1	3	10/10/2022 17:40:16	10/10/2022 22:47:00	Interna-Não programada-Meio ambiente-Vento	220	1	67617	5,11
6072	10	2022	14947	3	132	20221055340	NR21217747	1	3	10/10/2022 17:40:53	10/10/2022 21:14:00	Interna-Não programada-Meio ambiente-Vento	220	1	13835	3,55
6072	10	2022	14911	2	100	20221055351	FC12158851	1	3	10/10/2022 17:40:50	11/10/2022 14:25:33	Interna-Não programada-Meio ambiente-Vento	13800	2	15171	41,49
6072	10	2022	14911	2	100	20221055351	FC12158851	1	3	10/10/2022 17:40:50	11/10/2022 12:54:14	Interna-Não programada-Meio ambiente-Vento	13800	3	15171	57,67
6072	10	2022	14911	2	100	20221055351	FC12158851	1	3	11/10/2022 12:55:43	11/10/2022 23:51:17	Interna-Não programada-Meio ambiente-Vento	13800	1	15171	10,93
6072	10	2022	14911	2	100	20221055351	FC12158851	1	3	11/10/2022 12:55:43	11/10/2022 14:08:00	Interna-Não programada-Meio ambiente-Vento	13800	2	15171	2,41
6072	10	2022	14944	31	124	20221055353	MR21456726	1	3	10/10/2022 17:43:12	10/10/2022 22:24:00	Interna-Não programada-Meio ambiente-Descarga Atmosférica	220	1	24361	4,68
6072	10	2022	14877	31	321	20221055361	JR21292813	1	3	10/10/2022 17:43:47	11/10/2022 01:00:44	Interna-Não programada-Meio ambiente-Descarga Atmosférica	220	1	7540	7,28
6072	10	2022	16476	7	453	20221055370	14550155	1	3	10/10/2022 17:44:53	11/10/2022 00:37:00	Interna-Não programada-Meio ambiente-Vento	220	1	34028	6,87
6072	10	2022	14944	3	124	20221055372	MR12000148	1	3	10/10/2022 17:32:33	11/10/2022 05:43:00	Interna-Não programada-Meio ambiente-Descarga Atmosférica	13800	23	24361	280,01
6072	10	2022	15734	2	394	20221055373	KR21237901	1	3	10/10/2022 17:45:06	11/10/2022 00:44:00	Interna-Não programada-Meio ambiente-Vento	220	1	2555	6,98
6072	10	2022	14982	2	489	20221055375	CN12346611	1	3	10/10/2022 17:03:45	10/10/2022 22:06:42	Interna-Não programada-Meio ambiente-Vento	220	55	36347	277,70
6072	10	2022	15733	1	43	20221055382	KR12170191	1	3	10/10/2022 17:21:40	12/10/2022 16:05:00	Interna-Não programada-Meio ambiente-Árvore ou Vegetação	13800	1	17858	46,72
6072	10	2022	15733	1	43	20221055382	KR12170191	1	3	10/10/2022 17:21:40	12/10/2022 13:40:31	Interna-Não programada-Meio ambiente-Árvore ou Vegetação	13800	2	17858	88,63
6072	10	2022	15733	1	43	20221055382	KR12170191	1	3	10/10/2022 17:21:40	11/10/2022 23:42:49	Interna-Não programada-Meio ambiente-Árvore ou Vegetação	13800	13	17858	394,58
6072	10	2022	15733	1	43	20221055382	KR12170191	1	3	10/10/2022 17:21:40	10/10/2022 22:48:55	Interna-Não programada-Meio ambiente-Árvore ou Vegetação	13800	52	17858	283,62
6072	10	2022	15733	1	43	20221055382	KR12170191	1	3	11/10/2022 11:18:58	11/10/2022 11:43:29	Interna-Não programada-Meio ambiente-Árvore ou Vegetação	13800	28	17858	11,44
6072	10	2022	15733	1	43	20221055382	KR12170191	1	3	12/10/2022 13:02:07	12/10/2022 13:40:31	Interna-Não programada-Meio ambiente-Árvore ou Vegetação	13800	13	17858	8,32
6072	10	2022	14923	3	85	20221055385	IR21091284	1	3	10/10/2022 17:11:39	11/10/2022 02:35:33	Interna-Não programada-Meio ambiente-Vento	220	1	33539	9,40
6072	10	2022	14916	32	209	20221055388	SD12348628	1	3	10/10/2022 17:47:07	11/10/2022 03:08:00	Interna-Não programada-Meio ambiente-Descarga Atmosférica	34500	19	19436	177,61
6072	10	2022	14939	1	207	20221055389	2430012784	1	3	10/10/2022 17:47:18	11/10/2022 00:10:00	Interna-Não programada-Meio ambiente-Vento	220	1	13923	6,38
6072	10	2022	14929	4	93	20221055398	IK12311024	1	3	10/10/2022 15:00:37	10/10/2022 23:27:00	Interna-Não programada-Meio ambiente-Descarga Atmosférica	13800	7	19397	59,08
6072	10	2022	16476	7	453	20221055410	10007740660	1	3	10/10/2022 17:49:16	11/10/2022 01:14:00	Interna-Não programada-Meio ambiente-Vento	220	1	34028	7,41
6072	10	2022	14944	1	294	20221055413	MR12000197	1	3	10/10/2022 17:50:05	11/10/2022 10:40:00	Interna-Não programada-Meio ambiente-Vento	13800	4	24361	67,33
6072	10	2022	14944	4	124	20221055415	MR21140112	1	3	10/10/2022 17:50:16	11/10/2022 09:37:00	Interna-Não programada-Meio ambiente-Vento	220	1	24361	15,78
6072	10	2022	14980	32	171	20221055418	TA12293705	1	3	10/10/2022 15:34:09	11/10/2022 00:52:00	Interna-Não programada-Meio ambiente-Vento	34500	16	13742	148,76
6072	10	2022	14858	2	373	20221055420	10009102963	1	3	10/10/2022 17:52:14	11/10/2022 05:58:57	Interna-Não programada-Meio ambiente-Vento	220	1	67617	12,11
6072	10	2022	14984	1	176	20221055428	10019412736	1	3	10/10/2022 17:53:34	11/10/2022 03:49:00	Interna-Não programada-Meio ambiente-Vento	220	1	43839	9,92
6072	10	2022	14934	1	167	20221055429	SX18429093TS	1	3	10/10/2022 15:37:15	10/10/2022 19:49:00	Interna-Não programada-Meio ambiente-Vento	13800	171	7235	717,49
6072	10	2022	14881	32	30	20221055442	CP12207864RE	1	3	10/10/2022 17:23:05	11/10/2022 09:19:00	Interna-Não programada-Meio ambiente-Descarga Atmosférica	34500	49	12036	780,67
6072	10	2022	14945	2	430	20221055449	AK18431146TS	1	3	10/10/2022 16:53:58	10/10/2022 23:57:00	Interna-Não programada-Meio ambiente-Vento	13800	35	10061	246,77
6072	10	2022	15732	1	303	20221055450	SW21317526	1	3	10/10/2022 17:57:18	10/10/2022 19:16:00	Interna-Não programada-Meio ambiente-Vento	220	2	15873	2,62
6072	10	2022	14943	3	197	20221055452	IH18418358TS	1	3	10/10/2022 14:20:51	10/10/2022 19:16:00	Interna-Não programada-Meio ambiente-Descarga Atmosférica	13800	168	14310	826,42
6072	10	2022	14905	31	184	20221055456	PV12396632	1	3	10/10/2022 15:52:41	11/10/2022 00:09:00	Interna-Não programada-Meio ambiente-Vento	34500	10	5550	82,72
6072	10	2022	14928	2	91	20221055460	IW21227649	1	3	10/10/2022 17:59:34	10/10/2022 19:59:00	Interna-Não programada-Meio ambiente-Vento	220	1	12086	1,99
6072	10	2022	14953	1	138	20221055461	590068143	1	3	10/10/2022 17:59:36	11/10/2022 00:01:00	Interna-Não programada-Meio ambiente-Vento	220	1	20994	6,02
6072	10	2022	14858	2	373	20221055466	10006983381	1	3	10/10/2022 18:00:37	11/10/2022 06:17:53	Interna-Não programada-Meio ambiente-Vento	220	1	67617	12,29
6072	10	2022	15734	1	394	20221055467	KR21163730	1	3	10/10/2022 16:37:44	11/10/2022 00:10:00	Interna-Não programada-Meio ambiente-Vento	220	1	2555	7,54
6072	10	2022	14929	1	353	20221055472	IC21250488	1	3	10/10/2022 18:01:15	10/10/2022 21:14:00	Interna-Não programada-Meio ambiente-Descarga Atmosférica	220	2	19397	6,43
6072	10	2022	14953	1	314	20221055474	PL12000065	1	3	10/10/2022 17:41:57	11/10/2022 07:22:00	Interna-Não programada-Meio ambiente-Descarga Atmosférica	13800	9	20994	123,01
6072	10	2022	14962	2	151	20221055476	PK10411585	1	3	10/10/2022 17:55:20	10/10/2022 22:50:06	Interna-Não programada-Meio ambiente-Vento	13800	543	15316	2667,64
6072	10	2022	15745	7	103	20221055477	10029222484	1	3	10/10/2022 18:02:03	11/10/2022 08:10:00	Interna-Não programada-Meio ambiente-Vento	220	1	21048	14,13
6072	10	2022	14906	3	56	20221055478	550179136	1	3	10/10/2022 18:02:28	10/10/2022 23:46:11	Interna-Não programada-Meio ambiente-Vento	220	1	32174	5,73
6072	10	2022	14980	2	171	20221055482	SM12139573	1	3	10/10/2022 18:03:24	11/10/2022 18:40:00	Interna-Não programada-Meio ambiente-Vento	13800	2	13742	49,22
6072	10	2022	15733	32	347	20221055486	KR12249257	1	3	10/10/2022 09:47:51	10/10/2022 20:35:00	Interna-Não programada-Meio ambiente-Vento	34500	5	17858	53,93
6072	10	2022	14906	3	56	20221055489	GE11054801	1	3	10/10/2022 17:56:21	10/10/2022 20:04:00	Interna-Não programada-Meio ambiente-Vento	220	72	32174	153,18
6072	10	2022	14961	32	325	20221055493	PI12324485	1	3	10/10/2022 15:48:47	10/10/2022 21:01:00	Interna-Não programada-Meio ambiente-Vento	34500	15	40529	78,05
6072	10	2022	14863	18	5	20221055500	21152962	1	3	10/10/2022 18:06:51	10/10/2022 20:43:00	Interna-Não programada-Meio ambiente-Vento	220	1	87499	2,60
6072	10	2022	14863	3	5	20221055509	21269762	1	3	10/10/2022 18:08:20	10/10/2022 22:55:00	Interna-Não programada-Meio ambiente-Vento	220	1	87499	4,78
6072	10	2022	16479	3	386	20221055519	2460037916	1	3	10/10/2022 18:09:12	11/10/2022 00:02:00	Interna-Não programada-Meio ambiente-Vento	220	1	55357	5,88
6072	10	2022	14989	1	80	20221055520	10015909440	1	3	10/10/2022 18:09:39	10/10/2022 21:10:00	Interna-Não programada-Meio ambiente-Vento	220	1	24280	3,01
6072	10	2022	14970	4	160	20221055523	10029284790	1	3	10/10/2022 18:10:04	11/10/2022 12:35:00	Interna-Não programada-Meio ambiente-Vento	220	1	31033	18,42
6072	10	2022	14889	2	54	20221055524	GD12408068	1	3	10/10/2022 18:10:06	10/10/2022 19:40:00	Interna-Não programada-Meio ambiente-Vento	13800	9	21088	13,48
6072	10	2022	16483	2	375	20221055525	AL12257005	1	3	10/10/2022 18:10:09	11/10/2022 08:59:00	Interna-Não programada-Meio ambiente-Descarga Atmosférica	13800	2	7569	29,63
6072	10	2022	14971	2	421	20221055541	LZ11128811	1	3	10/10/2022 15:43:22	10/10/2022 19:00:00	Interna-Não programada-Meio ambiente-Árvore ou Vegetação	220	13	48500	42,60
6072	10	2022	16483	31	266	20221055543	MG12000365	1	3	10/10/2022 15:11:59	10/10/2022 23:12:00	Interna-Não programada-Meio ambiente-Descarga Atmosférica	34500	5	7569	40,00
6072	10	2022	15749	32	173	20221055544	CX12232379	1	3	10/10/2022 15:35:50	10/10/2022 22:40:41	Interna-Não programada-Meio ambiente-Árvore ou Vegetação	34500	34	14959	240,75
6072	10	2022	14963	33	152	20221055552	UC12300538	1	3	10/10/2022 18:11:50	10/10/2022 20:35:00	Interna-Não programada-Meio ambiente-Descarga Atmosférica	34500	19	27731	45,34
6072	10	2022	14954	32	346	20221055563	KR21237968	1	3	10/10/2022 18:15:48	11/10/2022 14:26:00	Interna-Não programada-Meio ambiente-Vento	220	1	3578	20,17
6072	10	2022	14973	33	133	20221055565	CX1222									

6072	10	2022	14971	3	421	20221055603	120369977	1	3	10/10/2022 18:22:14	11/10/2022 00:43:00	Interna-Não programada-Meio ambiente-Vento	220	1	48500	6,35
6072	10	2022	14966	11	57	20221055606	GN11002229	1	3	10/10/2022 17:19:21	10/10/2022 19:14:00	Interna-Não programada-Meio ambiente-Vento	220	99	31957	189,17
6072	10	2022	14883	3	32	20221055607	10008273039	1	3	10/10/2022 18:22:25	11/10/2022 00:30:00	Interna-Não programada-Meio ambiente-Vento	220	1	19720	6,13
6072	10	2022	15732	2	220	20221055608	HO12282651	1	3	10/10/2022 17:58:09	10/10/2022 20:30:00	Interna-Não programada-Meio ambiente-Descarga Atmosférica	13800	200	15873	506,17
6072	10	2022	14937	8	237	20221055612	AN11130785	1	3	10/10/2022 18:23:22	10/10/2022 23:35:00	Interna-Não programada-Meio ambiente-Descarga Atmosférica	220	90	33900	467,45
6072	10	2022	14931	4	98	20221055613	10030598905	1	3	10/10/2022 07:59:03	11/10/2022 01:12:00	Interna-Não programada-Meio ambiente-Vento	220	1	19592	17,22
6072	10	2022	14910	2	55	20221055620	10015083207	1	3	10/10/2022 18:24:32	10/10/2022 20:47:00	Interna-Não programada-Meio ambiente-Vento	220	1	19803	2,37
6072	10	2022	14936	4	237	20221055622	20517427	1	3	10/10/2022 18:24:35	10/10/2022 23:24:00	Interna-Não programada-Meio ambiente-Vento	220	1	41289	4,99
6072	10	2022	14872	13	60	20221055626	14797197	1	3	10/10/2022 18:25:04	10/10/2022 23:08:00	Interna-Não programada-Meio ambiente-Vento	220	1	40102	4,72
6072	10	2022	16485	3	576	20221055627	PU21239461	1	3	10/10/2022 18:25:28	11/10/2022 12:17:00	Interna-Não programada-Meio ambiente-Vento	220	1	5223	17,86
6072	10	2022	14858	7	373	20221055628	LA11290536	1	3	10/10/2022 17:21:39	10/10/2022 19:09:00	Interna-Não programada-Meio ambiente-Vento	220	46	67617	82,30
6072	10	2022	14918	1	499	20221055629	4970000579	1	3	10/10/2022 18:25:32	10/10/2022 22:26:00	Interna-Não programada-Meio ambiente-Vento	220	1	33935	4,01
6072	10	2022	14969	7	160	20221055639	630319455	1	3	10/10/2022 18:27:22	11/10/2022 10:57:06	Interna-Não programada-Meio ambiente-Vento	220	1	41407	16,50
6072	10	2022	15742	3	99	20221055644	690342913	1	3	10/10/2022 18:28:09	10/10/2022 22:40:00	Interna-Não programada-Meio ambiente-Vento	220	1	23873	4,20
6072	10	2022	14953	4	138	20221055647	PL21000071	1	3	10/10/2022 18:29:06	10/10/2022 21:47:00	Interna-Não programada-Meio ambiente-Vento	220	1	20994	3,30
6072	10	2022	16485	31	576	20221055650	PU12206466	1	3	10/10/2022 18:29:53	11/10/2022 15:21:00	Interna-Não programada-Meio ambiente-Vento	34500	5	5223	104,26
6072	10	2022	15733	32	347	20221055655	KR21323364	1	3	10/10/2022 18:30:33	11/10/2022 04:50:00	Interna-Não programada-Meio ambiente-Vento	220	1	17858	10,32
6072	10	2022	14925	1	88	20221055657	GS21259604	1	3	10/10/2022 18:30:38	10/10/2022 20:57:00	Interna-Não programada-Meio ambiente-Vento	220	2	18940	4,88
6072	10	2022	14936	4	237	20221055658	10012223687	1	3	10/10/2022 18:30:39	10/10/2022 20:32:00	Interna-Não programada-Meio ambiente-Vento	220	1	41289	2,02
6072	10	2022	16488	5	61	20221055665	11401230	1	3	10/10/2022 18:31:21	10/10/2022 18:31:21	Interna-Não programada-Meio ambiente-Vento	220	1	39599	1,73
6072	10	2022	14916	31	209	20221055667	SD12192249	1	3	10/10/2022 18:31:41	11/10/2022 00:13:00	Interna-Não programada-Meio ambiente-Vento	34500	18	19436	102,40
6072	10	2022	16483	1	266	20221055676	10021506726	1	3	10/10/2022 18:33:40	11/10/2022 06:55:00	Interna-Não programada-Meio ambiente-Vento	220	1	7569	12,36
6072	10	2022	14965	5	57	20221055677	14188120	1	3	10/10/2022 18:33:45	11/10/2022 00:39:00	Interna-Não programada-Meio ambiente-Descarga Atmosférica	220	1	52212	6,09
6072	10	2022	14929	2	93	20221055680	IK12300236	1	3	10/10/2022 17:18:32	11/10/2022 02:20:00	Interna-Não programada-Meio ambiente-Descarga Atmosférica	13800	12	19397	108,29
6072	10	2022	14894	4	204	20221055681	AA11090347	1	3	10/10/2022 18:19:11	10/10/2022 21:07:00	Interna-Não programada-Meio ambiente-Vento	220	105	18476	293,68
6072	10	2022	14941	31	329	20221055686	MP11308953	1	3	10/10/2022 18:34:42	11/10/2022 12:30:00	Interna-Não programada-Meio ambiente-Vento	220	29	7583	519,73
6072	10	2022	16479	10	386	20221055692	2860207643	1	3	10/10/2022 18:35:39	11/10/2022 09:29:00	Interna-Não programada-Meio ambiente-Vento	220	1	55357	14,89
6072	10	2022	14911	31	71	20221055696	FC12307361	1	3	10/10/2022 17:20:02	11/10/2022 09:58:00	Interna-Não programada-Meio ambiente-Descarga Atmosférica	34500	42	15171	698,58
6072	10	2022	16481	1	574	20221055701	ZN11297187	1	3	10/10/2022 18:21:23	10/10/2022 20:27:00	Interna-Não programada-Meio ambiente-Vento	220	27	5677	56,53
6072	10	2022	14936	2	237	20221055705	AN11135804	1	3	10/10/2022 17:42:42	10/10/2022 20:21:00	Interna-Não programada-Meio ambiente-Vento	220	64	41289	168,85
6072	10	2022	16491	2	348	20221055707	SC21307085	1	3	10/10/2022 18:37:24	10/10/2022 22:40:00	Interna-Não programada-Meio ambiente-Vento	220	2	17888	8,09
6072	10	2022	15740	2	420	20221055708	13336320	1	3	10/10/2022 18:37:36	10/10/2022 23:15:00	Interna-Não programada-Meio ambiente-Vento	220	1	51937	4,62
6072	10	2022	14956	35	261	20221055714	MY12240339	1	3	10/10/2022 18:37:37	10/10/2022 21:51:00	Interna-Não programada-Meio ambiente-Vento	34500	2	33108	6,45
6072	10	2022	14861	2	345	20221055716	BG12257082	1	3	10/10/2022 12:46:27	11/10/2022 02:48:00	Interna-Não programada-Meio ambiente-Descarga Atmosférica	13800	4	5017	56,10
6072	10	2022	16479	1	386	20221055728	3350099760	1	3	10/10/2022 18:40:17	11/10/2022 00:51:00	Interna-Não programada-Meio ambiente-Vento	220	1	55357	6,18
6072	10	2022	14916	33	76	20221055731	CH11171540	1	3	10/10/2022 18:40:42	11/10/2022 03:56:00	Interna-Não programada-Meio ambiente-Vento	220	9	19436	83,30
6072	10	2022	16476	7	453	20221055735	14335773	1	3	10/10/2022 18:41:41	10/10/2022 23:24:00	Interna-Não programada-Meio ambiente-Vento	220	1	34028	4,71
6072	10	2022	14962	1	311	20221055741	520002878	1	3	10/10/2022 18:42:03	10/10/2022 23:11:00	Interna-Não programada-Meio ambiente-Vento	220	1	15316	4,48
6072	10	2022	16474	14	61	20221055744	15334533	1	3	10/10/2022 18:42:41	10/10/2022 20:39:00	Interna-Não programada-Meio ambiente-Vento	220	1	18176	1,94
6072	10	2022	14890	2	34	20221055751	10035366468	1	3	10/10/2022 18:43:37	10/10/2022 20:14:00	Interna-Não programada-Meio ambiente-Vento	220	1	47478	1,51
6072	10	2022	14971	9	421	20221055757	120260426	1	3	10/10/2022 18:44:41	11/10/2022 01:54:00	Interna-Não programada-Meio ambiente-Vento	220	1	48500	7,16
6072	10	2022	16493	2	107	20221055764	SV21428237	1	3	10/10/2022 18:45:46	11/10/2022 01:53:00	Interna-Não programada-Meio ambiente-Vento	220	1	16706	7,12
6072	10	2022	16493	1	338	20221055770	10007737376	1	3	10/10/2022 18:47:04	11/10/2022 00:48:00	Interna-Não programada-Meio ambiente-Vento	220	1	16706	6,02
6072	10	2022	16483	31	266	20221055774	MG12000366	1	3	10/10/2022 15:29:48	10/10/2022 22:28:00	Interna-Não programada-Meio ambiente-Descarga Atmosférica	34500	9	7569	62,73
6072	10	2022	14943	3	197	20221055781	IH21241986	1	3	10/10/2022 18:48:32	11/10/2022 04:02:00	Interna-Não programada-Meio ambiente-Descarga Atmosférica	220	1	14310	9,22
6072	10	2022	16491	2	170	20221055784	RP18304543TS	1	3	10/10/2022 17:28:42	11/10/2022 00:29:00	Interna-Não programada-Meio ambiente-Vento	13800	38	17888	266,19
6072	10	2022	14939	1	47	20221055794	ET11084912	1	3	10/10/2022 17:32:13	10/10/2022 20:20:08	Interna-Não programada-Meio ambiente-Descarga Atmosférica	220	50	13923	139,93
6072	10	2022	14875	1	24	20221055799	BM12141726	1	3	10/10/2022 18:50:43	11/10/2022 08:37:00	Interna-Não programada-Meio ambiente-Vento	13800	2	5476	27,54
6072	10	2022	14956	34	261	20221055800	MY12372186	1	3	10/10/2022 18:50:47	11/10/2022 14:11:00	Interna-Não programada-Meio ambiente-Descarga Atmosférica	34500	1	33108	19,34
6072	10	2022	14912	1	104	20221055811	JV12073049	1	3	10/10/2022 17:56:55	11/10/2022 10:43:00	Interna-Não programada-Meio ambiente-Vento	13800	6	6827	100,61
6072	10	2022	14944	2	341	20221055814	MR21041269	1	3	10/10/2022 18:53:10	11/10/2022 08:59:00	Interna-Não programada-Meio ambiente-Vento	220	1	24361	14,10
6072	10	2022	14937	7	237	20221055819	AN11000118	1	3	10/10/2022 18:53:09	10/10/2022 19:49:00	Interna-Não programada-Meio ambiente-Vento	220	32	33900	29,79
6072	10	2022	14937	7	237	20221055819	AN11000118	1	3	10/10/2022 18:53:09	10/10/2022 20:26:00	Interna-Não programada-Meio ambiente-Vento	220	53	33900	82,02
6072	10	2022	15746	2	563	20221055822	NA12126913	1	3	10/10/2022 18:54:57	11/10/2022 10:02:00	Interna-Não programada-Meio ambiente-Vento	13800	6	10469	90,71
6072	10	2022	14941	31	329	20221055825	MP12299734	1	3	10/10/2022 18:36:21	12/10/2022 13:18:00	Interna-Não programada-Meio ambiente-Vento	34500	4	7583	170,78
6072	10	2022	14956	31	261	20221055826	MY12303402	1	3	10/10/2022 18:55:13	10/10/2022 22:30:00	Interna-Não programada-Meio ambiente-Descarga Atmosférica	34500	2	33108	7,16
6072	10	2022	14896	2	44	20221055828	PJ12412508	1	3	10/10/2022 18:50:03	11/10/2022 07:54:00	Interna-Não programada-Meio ambiente-Descarga Atmosférica	13800	3	4349	39,20
6072	10	2022	14889	2	54	20221055832	GD21237098	1	3	10/10/2022 18:56:02	10/10/2022 21:30:00	Interna-Não programada-Meio ambiente-Vento	220	1	21088	2,57
6072	10	2022	14954	1	289	20221055834	KR11032617	1	3	10/10/2022 18:53:36	10/10/2022 23:26:00	Interna-Não programada-Meio ambiente-Vento	220	63	3578	286,02
6072	10	2022	14863	6	5	20221055837	10002159358	1	3	10/10/2022 18:56:41	11/10/2022 07:48:00	Interna-Não programada-Meio ambiente-Vento	220	1	87499	12,86
6072	10	2022	16493	2	338	20221055841	LB21324182	1	3	10/10/2022 18:57:14	10/10/2022 20:21:00	Interna-Não programada-Meio ambiente-Vento	220	3	16706	4,19
6072	10	2022	14941	31	329	20221055843	MP12199954	1	3	10/10/2022 16:27:20	12/10/2022 12:15:49	Interna-Não programada-Meio ambiente-Vento	34500	4	7583	175,23
6072	10	2022	14941</													

6072	10	2022	14885	10	61	20221055868	10017165987	1	3	10/10/2022 19:01:20	10/10/2022 23:30:00	Interna-Não programada-Meio ambiente-Vento	220	1	35768	4,48
6072	10	2022	14945	31	337	20221055870	M212057426	1	3	10/10/2022 19:01:43	11/10/2022 10:57:00	Interna-Não programada-Meio ambiente-Descarga Atmosférica	34500	3	10061	47,76
6072	10	2022	14943	2	197	20221055872	4020005050	1	3	10/10/2022 19:01:55	11/10/2022 08:36:00	Interna-Não programada-Meio ambiente-Vento	220	1	14310	13,57
6072	10	2022	16475	2	453	20221055873	5584380720	1	3	10/10/2022 19:01:43	10/10/2022 20:44:00	Interna-Não programada-Meio ambiente-Vento	220	1	50648	1,70
6072	10	2022	15750	1	45	20221055875	CX11395072	1	3	10/10/2022 19:02:17	11/10/2022 13:25:00	Interna-Não programada-Meio ambiente-Vento	220	1	6420	18,38
6072	10	2022	14924	33	88	20221055883	GS21220003	1	3	10/10/2022 19:03:33	10/10/2022 22:54:00	Interna-Não programada-Meio ambiente-Vento	220	1	10198	3,84
6072	10	2022	14985	2	180	20221055884	UR11056768	1	3	10/10/2022 18:58:10	10/10/2022 20:39:07	Interna-Não programada-Meio ambiente-Descarga Atmosférica	220	210	24363	353,33
6072	10	2022	16494	3	129	20221055885	2750139308	1	3	10/10/2022 19:03:51	10/10/2022 20:43:00	Interna-Não programada-Meio ambiente-Vento	220	1	17524	1,65
6072	10	2022	15745	7	103	20221055890	JT12155861LD	1	3	10/10/2022 18:19:41	11/10/2022 09:00:36	Interna-Não programada-Meio ambiente-Vento	13800	10	21048	146,82
6072	10	2022	14928	1	91	20221055891	IW21335662	1	3	10/10/2022 19:04:24	10/10/2022 20:23:00	Interna-Não programada-Meio ambiente-Vento	220	3	12086	3,93
6072	10	2022	14940	1	38	20221055892	2680175998	1	3	10/10/2022 19:04:29	11/10/2022 05:26:00	Interna-Não Programada-Meio ambiente-Inundação	220	1	110957	10,36
6072	10	2022	14870	4	60	20221055893	GN12051661	1	3	10/10/2022 19:02:55	10/10/2022 20:51:00	Interna-Não programada-Meio ambiente-Vento	13800	285	39631	513,40
6072	10	2022	14883	3	32	20221055894	CN12263369	1	3	10/10/2022 19:04:44	11/10/2022 04:59:00	Interna-Não programada-Meio ambiente-Vento	13800	18	19720	178,28
6072	10	2022	14940	3	459	20221055895	DH12349174	1	3	10/10/2022 18:42:30	10/10/2022 19:35:00	Interna-Não programada-Meio ambiente-Vento	13800	371	110957	324,62
6072	10	2022	14923	2	85	20221055896	730052072	1	3	10/10/2022 19:04:57	11/10/2022 08:21:00	Interna-Não programada-Meio ambiente-Vento	220	1	33539	13,27
6072	10	2022	14979	1	202	20221055898	10034942813	1	3	10/10/2022 19:05:23	10/10/2022 22:48:00	Interna-Não programada-Meio ambiente-Vento	220	1	17763	3,71
6072	10	2022	14887	34	584	20221055900	IP12266992	1	3	10/10/2022 19:05:39	11/10/2022 01:14:00	Interna-Não programada-Meio ambiente-Descarga Atmosférica	34500	4	3653	24,56
6072	10	2022	14881	32	30	20221055901	CP12344220	1	3	10/10/2022 19:05:56	11/10/2022 11:14:00	Interna-Não programada-Meio ambiente-Descarga Atmosférica	34500	11	12036	177,48
6072	10	2022	15741	17	420	20221055909	10005018232	1	3	10/10/2022 19:08:08	10/10/2022 23:14:00	Interna-Não programada-Meio ambiente-Vento	220	1	86843	4,10
6072	10	2022	16483	2	375	20221055911	AL21049886	1	3	10/10/2022 19:08:19	11/10/2022 10:56:00	Interna-Não programada-Meio ambiente-Vento	220	1	7569	15,79
6072	10	2022	14965	3	57	20221055913	AP11227508	1	3	10/10/2022 18:49:13	10/10/2022 19:58:00	Interna-Não programada-Meio ambiente-Vento	220	46	52212	52,73
6072	10	2022	16476	9	453	20221055914	10013721842	1	3	10/10/2022 19:08:40	11/10/2022 00:31:00	Interna-Não programada-Meio ambiente-Vento	220	1	34028	5,37
6072	10	2022	14951	1	228	20221055915	PB11162138	1	3	10/10/2022 18:00:42	10/10/2022 21:38:00	Interna-Não programada-Meio ambiente-Vento	220	20	15038	72,43
6072	10	2022	14894	1	324	20221055917	CB12311911	1	3	10/10/2022 19:08:49	10/10/2022 21:30:00	Interna-Não programada-Meio ambiente-Descarga Atmosférica	13800	17	18476	40,00
6072	10	2022	14890	3	34	20221055918	1990205814	1	3	10/10/2022 19:08:56	10/10/2022 21:05:00	Interna-Não programada-Meio ambiente-Vento	220	1	47478	1,93
6072	10	2022	14964	3	156	20221055919	QI31200022	1	3	10/10/2022 19:10:01	10/10/2022 23:14:00	Interna-Não programada-Meio ambiente-Descarga Atmosférica	220	3	27742	12,25
6072	10	2022	14876	1	23	20221055923	IT12029993	1	3	10/10/2022 08:27:08	11/10/2022 08:02:00	Interna-Não programada-Meio ambiente-Vento	13800	4	10294	94,32
6072	10	2022	14931	3	98	20221055928	690405078	1	3	10/10/2022 19:10:44	11/10/2022 09:04:00	Interna-Não programada-Meio ambiente-Vento	220	1	19592	13,89
6072	10	2022	14958	2	146	20221055931	PJ21287309	1	3	10/10/2022 19:11:07	11/10/2022 11:15:00	Interna-Não programada-Meio ambiente-Vento	220	1	11738	16,06
6072	10	2022	14863	6	580	20221055932	AN11349446	1	3	10/10/2022 19:07:36	10/10/2022 20:55:00	Interna-Não programada-Meio ambiente-Vento	220	128	87499	229,12
6072	10	2022	14968	1	113	20221055945	10020171933	1	3	10/10/2022 19:12:48	11/10/2022 08:10:56	Interna-Não programada-Meio ambiente-Vento	220	1	10541	12,97
6072	10	2022	14961	3	190	20221055947	PI11000032	1	3	10/10/2022 19:11:55	10/10/2022 21:30:55	Interna-Não programada-Meio ambiente-Descarga Atmosférica	220	382	40529	884,97
6072	10	2022	14951	1	228	20221055950	PB11192959	1	3	10/10/2022 17:28:02	10/10/2022 21:01:00	Interna-Não programada-Meio ambiente-Vento	220	107	15038	379,79
6072	10	2022	14976	1	569	20221055952	10013800971	1	3	10/10/2022 19:13:29	10/10/2022 21:22:00	Interna-Não programada-Meio ambiente-Vento	220	1	3337	2,14
6072	10	2022	14911	1	100	20221055953	FC12299850	1	3	10/10/2022 18:36:20	11/10/2022 12:18:00	Interna-Não programada-Meio ambiente-Descarga Atmosférica	13800	5	15171	88,47
6072	10	2022	14929	1	463	20221055955	MS21282591	1	3	10/10/2022 14:03:17	11/10/2022 00:09:00	Interna-Não programada-Meio ambiente-Vento	220	1	19397	10,10
6072	10	2022	16484	32	570	20221055958	630333890	1	3	10/10/2022 13:06:30	11/10/2022 13:06:32	Interna-Não programada-Meio ambiente-Descarga Atmosférica	220	1	6743	18,93
6072	10	2022	14940	4	38	20221055959	10027373302	1	3	10/10/2022 19:14:59	11/10/2022 09:08:00	Interna-Não programada-Meio ambiente-Vento	220	1	110957	13,88
6072	10	2022	15745	6	103	20221055960	JT11058494	1	3	10/10/2022 19:15:28	10/10/2022 23:15:00	Interna-Não programada-Meio ambiente-Vento	220	125	21048	499,03
6072	10	2022	14912	30	73	20221055962	GT12052893RE	1	3	10/10/2022 13:53:32	10/10/2022 23:10:27	Interna-Não programada-Meio ambiente-Vento	34500	23	6827	213,48
6072	10	2022	15739	11	62	20221055964	13550111	1	3	10/10/2022 19:15:55	11/10/2022 02:06:00	Interna-Não programada-Meio ambiente-Vento	220	1	46815	6,83
6072	10	2022	14885	7	61	20221055970	GN11000906	1	3	10/10/2022 20:43:00	10/10/2022 22:23:46	Interna-Não programada-Meio ambiente-Árvore ou Vegetação	220	173	35768	290,54
6072	10	2022	14879	3	141	20221055971	S021000015	1	3	10/10/2022 19:16:26	10/10/2022 21:03:00	Interna-Não programada-Meio ambiente-Vento	220	2	29141	3,55
6072	10	2022	14906	3	56	20221055972	550095640	1	3	10/10/2022 19:16:44	10/10/2022 21:50:00	Interna-Não programada-Meio ambiente-Vento	220	1	32174	2,55
6072	10	2022	15733	32	347	20221055973	KR12167813	1	3	10/10/2022 18:07:30	10/10/2022 21:05:00	Interna-Não programada-Meio ambiente-Vento	34500	8	17858	23,67
6072	10	2022	14923	1	85	20221055977	IR21139460	1	3	10/10/2022 19:16:47	11/10/2022 08:27:00	Interna-Não programada-Meio ambiente-Vento	220	1	33539	13,17
6072	10	2022	14881	32	30	20221055981	DV12086883	1	3	10/10/2022 19:17:23	11/10/2022 00:35:29	Interna-Não programada-Meio ambiente-Descarga Atmosférica	34500	2	12036	10,60
6072	10	2022	14920	2	304	20221055985	TQ21110682	1	3	10/10/2022 19:18:07	11/10/2022 01:15:00	Interna-Não programada-Meio ambiente-Descarga Atmosférica	220	2	14781	11,90
6072	10	2022	14938	33	105	20221055986	NB21099362	1	3	10/10/2022 19:18:09	11/10/2022 09:49:00	Interna-Não programada-Meio ambiente-Vento	220	2	13895	29,03
6072	10	2022	14989	1	80	20221056000	10006383236	1	3	10/10/2022 19:21:05	10/10/2022 22:46:00	Interna-Não programada-Meio ambiente-Vento	220	1	24280	3,42
6072	10	2022	14898	1	50	20221056001	10027294232	1	3	10/10/2022 19:21:12	11/10/2022 17:03:00	Interna-Não programada-Meio ambiente-Vento	220	1	12796	21,70
6072	10	2022	14981	5	498	20221056002	SW11092643	1	3	10/10/2022 18:06:08	10/10/2022 20:53:00	Interna-Não programada-Meio ambiente-Vento	220	53	56045	147,40
6072	10	2022	15749	32	173	20221056006	CX12213200	1	3	10/10/2022 17:12:19	10/10/2022 21:39:00	Interna-Não programada-Meio ambiente-Descarga Atmosférica	34500	10	14959	44,45
6072	10	2022	16484	32	570	20221056025	MV12267711	1	3	10/10/2022 13:58:19	11/10/2022 00:16:00	Interna-Não programada-Meio ambiente-Vento	34500	3	6743	30,88
6072	10	2022	14881	1	97	20221056027	DV18460928TS	1	3	10/10/2022 19:26:02	11/10/2022 01:42:28	Interna-Não programada-Meio ambiente-Descarga Atmosférica	13800	47	12036	294,87
6072	10	2022	14916	1	76	20221056029	CH11208684	1	3	10/10/2022 19:01:18	10/10/2022 21:11:00	Interna-Não programada-Meio ambiente-Vento	220	112	19436	242,11
6072	10	2022	14940	1	6	20221056030	10008730456	1	3	10/10/2022 19:28:25	11/10/2022 06:40:00	Interna-Não programada-Meio ambiente-Vento	220	1	110957	11,19
6072	10	2022	15748	2	188	20221056035	OZ12327097	1	3	10/10/2022 19:29:31	11/10/2022 09:40:00	Interna-Não programada-Meio ambiente-Descarga Atmosférica	13800	4	11891	56,70
6072	10	2022	14942	5	233	20221056036	13307710	1	3	10/10/2022 19:29:52	11/10/2022 01:21:00	Interna-Não programada-Meio ambiente-Vento	220	1	54281	5,85
6072	10	2022	14961	1	190	20221056039	PI11063082	1	3	10/10/2022 19:25:22	10/10/2022 20:32:00	Interna-Não programada-Meio ambiente-Vento	220	256	40529	284,30
6072	10	2022	16484	32	570	20221056053	RV2107056	1	3	10/10/2022 19:34:15	11/10/2022 19:42:00	Interna-Não programada-Meio ambiente-Vento	220	1	6743	24,13
6072	10	2022	14937	7	237	20221056058	AN12000071	1	3	10/10/2022 19:02:26						

6072	10	2022	14985	31	180	20221056094	NQ21146921	1	3	10/10/2022 19:44:33	10/10/2022 22:35:00	Interna-Não programada-Meio ambiente-Descarga Atmosférica	220	2	24363	5,68
6072	10	2022	14944	1	341	20221056096	MR31077001	1	3	10/10/2022 19:45:09	11/10/2022 00:52:00	Interna-Não programada-Meio ambiente-Vento	220	1	24361	5,11
6072	10	2022	14946	1	393	20221056097	960002716	1	3	10/10/2022 19:45:11	11/10/2022 00:12:00	Interna-Não programada-Meio ambiente-Vento	220	1	10896	4,45
6072	10	2022	15741	10	420	20221056104	200609257	1	3	10/10/2022 19:46:53	11/10/2022 06:50:00	Interna-Não programada-Meio ambiente-Vento	220	1	86843	11,05
6072	10	2022	15750	1	45	20221056105	CX11398102	1	3	10/10/2022 19:46:55	11/10/2022 12:11:00	Interna-Não programada-Meio ambiente-Vento	220	1	6420	16,40
6072	10	2022	14873	34	18	20221056109	180434	1	3	10/10/2022 19:40:45	10/10/2022 19:46:22	Interna-Não programada-Meio ambiente-Vento	13800	1	6396	0,09
6072	10	2022	14873	2	456	20221056109	180434	1	3	10/10/2022 19:40:45	10/10/2022 19:46:06	Interna-Não programada-Meio ambiente-Vento	13800	79	6396	7,04
6072	10	2022	14873	1	456	20221056109	180434	1	3	10/10/2022 19:40:45	10/10/2022 19:46:22	Interna-Não programada-Meio ambiente-Vento	13800	252	6396	23,59
6072	10	2022	14873	2	456	20221056109	180434	1	3	10/10/2022 19:40:45	10/10/2022 19:46:22	Interna-Não programada-Meio ambiente-Vento	13800	272	6396	25,46
6072	10	2022	14873	2	456	20221056109	180434	1	3	10/10/2022 19:40:45	10/10/2022 19:45:40	Interna-Não programada-Meio ambiente-Vento	13800	772	6396	63,26
6072	10	2022	15748	1	354	20221056118	BC21011881	1	3	10/10/2022 19:50:40	11/10/2022 04:54:00	Interna-Não programada-Meio ambiente-Vento	220	1	11891	9,06
6072	10	2022	14877	1	25	20221056122	JR12016151	1	3	10/10/2022 13:16:11	11/10/2022 21:03:05	Interna-Não programada-Meio ambiente-Vento	13800	20	7540	635,63
6072	10	2022	14978	2	492	20221056126	FA21366504	1	3	10/10/2022 19:52:57	10/10/2022 23:15:00	Interna-Não programada-Meio ambiente-Vento	220	1	9008	3,37
6072	10	2022	16485	1	576	20221056127	PU18459835TS	1	3	10/10/2022 19:53:39	11/10/2022 01:54:00	Interna-Não programada-Meio ambiente-Vento	13800	35	5223	210,20
6072	10	2022	16489	31	32	20221056130	PJ21354064	1	3	10/10/2022 19:54:23	11/10/2022 07:53:00	Interna-Não programada-Meio ambiente-Descarga Atmosférica	220	1	10681	11,98
6072	10	2022	14956	2	581	20221056132	MY21126176	1	3	10/10/2022 19:54:37	11/10/2022 10:29:00	Interna-Não programada-Meio ambiente-Vento	220	1	33108	14,57
6072	10	2022	14928	1	195	20221056134	GF21228818	1	3	10/10/2022 19:55:14	11/10/2022 00:14:00	Interna-Não programada-Meio ambiente-Vento	220	1	12086	4,31
6072	10	2022	14943	3	197	20221056137	IH21430082	1	3	10/10/2022 19:56:06	11/10/2022 20:14:00	Interna-Não programada-Meio ambiente-Descarga Atmosférica	220	1	14310	24,30
6072	10	2022	14940	3	459	20221056143	DH11349100	1	3	10/10/2022 19:58:11	10/10/2022 20:33:00	Interna-Não programada-Meio ambiente-Vento	220	150	110957	87,04
6072	10	2022	14894	2	204	20221056144	PV12297714	1	3	10/10/2022 19:58:34	11/10/2022 01:56:00	Interna-Não programada-Meio ambiente-Descarga Atmosférica	13800	9	18476	53,61
6072	10	2022	14894	4	204	20221056145	1400001630	1	3	10/10/2022 19:59:12	10/10/2022 21:43:00	Interna-Não programada-Meio ambiente-Vento	220	1	18476	1,73
6072	10	2022	14973	2	163	20221056147	RB21114260	1	3	10/10/2022 19:59:30	11/10/2022 09:28:00	Interna-Não programada-Meio ambiente-Vento	220	1	12138	13,47
6072	10	2022	14872	14	60	20221056153	10000535824	1	3	10/10/2022 20:01:14	11/10/2022 02:13:00	Interna-Não programada-Meio ambiente-Vento	220	1	40102	6,20
6072	10	2022	14977	2	316	20221056159	SF12000121	1	3	10/10/2022 20:01:56	10/10/2022 21:52:00	Interna-Não programada-Meio ambiente-Descarga Atmosférica	13800	2	6297	3,67
6072	10	2022	14953	1	138	20221056162	10022028569	1	3	10/10/2022 20:03:03	11/10/2022 00:40:00	Interna-Não programada-Meio ambiente-Vento	220	1	20994	4,62
6072	10	2022	16493	2	107	20221056164	SV12202392	1	3	10/10/2022 20:03:05	10/10/2022 22:22:00	Interna-Não programada-Meio ambiente-Vento	13800	14	16706	32,41
6072	10	2022	14898	2	50	20221056166	EA11263276	1	3	10/10/2022 14:40:44	11/10/2022 01:30:00	Interna-Não programada-Meio ambiente-Descarga Atmosférica	220	49	12796	530,23
6072	10	2022	14963	1	152	20221056167	840046730	1	3	10/10/2022 20:03:38	10/10/2022 22:18:00	Interna-Não programada-Meio ambiente-Vento	220	1	27731	2,24
6072	10	2022	16477	1	75	20221056168	10008312425	1	3	10/10/2022 20:03:44	11/10/2022 02:03:00	Interna-Não programada-Meio ambiente-Vento	220	1	7459	5,99
6072	10	2022	14934	30	103	20221056171	JT21209726	1	3	10/10/2022 20:04:35	11/10/2022 11:15:00	Interna-Não programada-Meio ambiente-Vento	220	1	7235	15,17
6072	10	2022	14971	2	421	20221056173	120330945	1	3	10/10/2022 20:04:55	11/10/2022 01:37:00	Interna-Não programada-Meio ambiente-Vento	220	1	48500	5,53
6072	10	2022	16477	1	75	20221056180	10004502661	1	3	10/10/2022 20:06:54	11/10/2022 03:47:00	Interna-Não programada-Meio ambiente-Vento	220	1	7459	7,67
6072	10	2022	14912	30	73	20221056181	GT12052917	1	3	10/10/2022 15:44:55	11/10/2022 08:59:00	Interna-Não programada-Meio ambiente-Vento	34500	5	6827	86,17
6072	10	2022	14910	2	55	20221056182	10010434460	1	3	10/10/2022 20:07:01	10/10/2022 21:34:00	Interna-Não programada-Meio ambiente-Vento	220	1	19803	1,45
6072	10	2022	14940	31	109	20221056185	LZ21183918	1	3	10/10/2022 20:07:32	11/10/2022 14:05:00	Interna-Não programada-Meio ambiente-Vento	220	2	110957	35,92
6072	10	2022	14956	2	242	20221056186	PW10341001	1	3	10/10/2022 20:03:38	11/10/2022 14:36:08	Interna-Não programada-Meio ambiente-Vento	13800	6	33108	111,25
6072	10	2022	14956	2	242	20221056186	PW10341001	1	3	10/10/2022 20:03:38	11/10/2022 17:54:33	Interna-Não programada-Meio ambiente-Vento	13800	40	33108	873,94
6072	10	2022	14956	2	242	20221056186	PW10341001	1	3	10/10/2022 20:03:38	10/10/2022 22:02:03	Interna-Não programada-Meio ambiente-Vento	13800	115	33108	226,97
6072	10	2022	14956	2	242	20221056186	PW10341001	1	3	10/10/2022 20:03:38	11/10/2022 14:16:45	Interna-Não programada-Meio ambiente-Vento	13800	150	33108	2732,79
6072	10	2022	14956	2	242	20221056186	PW10341001	1	3	10/10/2022 20:03:38	11/10/2022 18:10:00	Interna-Não programada-Meio ambiente-Vento	13800	169	33108	3735,93
6072	10	2022	14956	2	242	20221056186	PW10341001	1	3	10/10/2022 22:55:41	10/10/2022 23:10:22	Interna-Não programada-Meio ambiente-Vento	13800	115	33108	28,14
6072	10	2022	14956	2	242	20221056186	PW10341001	1	3	11/10/2022 07:55:15	11/10/2022 08:21:06	Interna-Não programada-Meio ambiente-Vento	13800	115	33108	49,55
6072	10	2022	14937	8	237	20221056199	10006220043	1	3	10/10/2022 20:10:43	11/10/2022 01:52:00	Interna-Não programada-Meio ambiente-Vento	220	1	33900	5,69
6072	10	2022	14930	1	282	20221056200	FA11269959	1	3	10/10/2022 20:11:08	10/10/2022 23:10:00	Interna-Não programada-Meio ambiente-Vento	220	1	54841	2,98
6072	10	2022	14930	2	374	20221056201	FA11325901	1	3	10/10/2022 20:09:36	10/10/2022 21:19:00	Interna-Não programada-Meio ambiente-Vento	220	149	54841	172,34
6072	10	2022	14956	2	581	20221056203	MY21037720	1	3	10/10/2022 20:11:34	11/10/2022 12:48:00	Interna-Não programada-Meio ambiente-Vento	220	1	33108	16,61
6072	10	2022	14968	2	113	20221056205	SH12038291	1	3	10/10/2022 20:12:03	11/10/2022 08:43:00	Interna-Não programada-Meio ambiente-Descarga Atmosférica	13800	12	10541	150,19
6072	10	2022	14944	4	124	20221056207	MR31092128	1	3	10/10/2022 20:12:35	10/10/2022 21:48:00	Interna-Não programada-Meio ambiente-Vento	220	1	24361	1,59
6072	10	2022	14898	1	125	20221056208	3740001596	1	3	10/10/2022 20:12:39	10/10/2022 22:39:00	Interna-Não programada-Meio ambiente-Vento	220	1	12796	2,44
6072	10	2022	14951	1	137	20221056211	MJ12304747	1	3	10/10/2022 20:12:54	10/10/2022 23:41:00	Interna-Não programada-Meio ambiente-Vento	13800	7	15038	24,28
6072	10	2022	14863	18	5	20221056213	20037880	1	3	10/10/2022 20:13:29	10/10/2022 23:19:00	Interna-Não programada-Meio ambiente-Vento	220	1	87499	3,09
6072	10	2022	14964	1	486	20221056214	QI12279633	1	3	10/10/2022 20:13:30	11/10/2022 05:42:00	Interna-Não programada-Meio ambiente-Descarga Atmosférica	13800	4	27742	37,90
6072	10	2022	16484	32	570	20221056215	PU12067721	1	3	10/10/2022 16:44:33	11/10/2022 07:16:08	Interna-Não programada-Meio ambiente-Vento	34500	3	6743	43,58
6072	10	2022	16484	32	570	20221056215	PU12067721	1	3	10/10/2022 16:44:33	11/10/2022 04:47:09	Interna-Não programada-Meio ambiente-Vento	34500	12	6743	144,52
6072	10	2022	14875	1	24	20221056220	BM11172529	1	3	10/10/2022 19:02:26	11/10/2022 03:18:44	Interna-Não programada-Meio ambiente-Descarga Atmosférica	220	14	5476	115,80
6072	10	2022	14876	2	23	20221056223	1250033539	1	3	10/10/2022 20:16:04	11/10/2022 11:47:00	Interna-Não programada-Meio ambiente-Vento	220	1	10294	15,52
6072	10	2022	14863	6	580	20221056229	AN11273025	1	3	10/10/2022 19:28:49	10/10/20					

6072	10	2022	15729	6	160	20221056325	RV11341050	1	3	10/10/2022 20:42:07	10/10/2022 23:10:00	Interna-Não programada-Meio ambiente-Vento	220	54	15746	133,10
6072	10	2022	15729	6	245	20221056327	RV11058118	1	3	10/10/2022 20:38:24	10/10/2022 22:32:21	Interna-Não programada-Meio ambiente-Vento	220	167	15746	317,16
6072	10	2022	14880	1	28	20221056341	CD21000133	1	3	10/10/2022 20:45:49	11/10/2022 12:49:00	Interna-Não programada-Meio ambiente-Vento	220	1	5039	16,05
6072	10	2022	15728	31	322	20221056348	10018334162	1	3	10/10/2022 20:47:05	10/10/2022 23:30:00	Interna-Não programada-Meio ambiente-Vento	220	1	2516	2,72
6072	10	2022	14985	33	129	20221056350	NQ12318232	1	3	10/10/2022 20:47:09	11/10/2022 03:11:00	Interna-Não programada-Meio ambiente-Descarga Atmosférica	34500	2	24363	12,80
6072	10	2022	14940	3	459	20221056352	DH11078416	1	3	10/10/2022 20:47:37	10/10/2022 21:08:00	Interna-Não programada-Meio ambiente-Vento	220	237	110957	80,51
6072	10	2022	14904	34	283	20221056353	FB12243096	1	3	10/10/2022 20:47:39	10/10/2022 23:03:00	Interna-Não programada-Meio ambiente-Descarga Atmosférica	34500	7	11750	15,79
6072	10	2022	15739	3	62	20221056365	GN12198165	1	3	10/10/2022 20:49:53	10/10/2022 22:30:00	Interna-Não programada-Meio ambiente-Vento	13800	1	46815	1,67
6072	10	2022	15738	3	62	20221056365	GN12198165	1	3	10/10/2022 20:49:53	10/10/2022 22:30:00	Interna-Não programada-Meio ambiente-Vento	13800	368	39887	614,05
6072	10	2022	14956	34	261	20221056367	MY12329880	1	3	10/10/2022 17:34:25	11/10/2022 14:04:00	Interna-Não programada-Meio ambiente-Vento	34500	12	33108	245,92
6072	10	2022	14969	5	160	20221056368	RV11213527	1	3	10/10/2022 20:24:05	10/10/2022 22:30:00	Interna-Não programada-Meio ambiente-Vento	220	143	41407	300,10
6072	10	2022	14910	2	55	20221056376	390060010	1	3	10/10/2022 20:51:57	11/10/2022 00:04:00	Interna-Não programada-Meio ambiente-Vento	220	1	19803	3,20
6072	10	2022	15734	2	394	20221056381	KR12414429	1	3	10/10/2022 20:53:16	11/10/2022 18:06:00	Interna-Não programada-Meio ambiente-Descarga Atmosférica	13800	1	2555	21,21
6072	10	2022	14912	1	395	20221056387	MR12117392	1	3	10/10/2022 19:34:29	10/10/2022 23:53:00	Interna-Não programada-Meio ambiente-Vento	13800	11	6827	47,39
6072	10	2022	14929	1	463	20221056391	MS12220561	1	3	10/10/2022 12:26:54	10/10/2022 22:42:00	Interna-Não programada-Meio ambiente-Vento	13800	12	19397	123,02
6072	10	2022	14865	1	307	20221056425	IB12304486	1	3	10/10/2022 21:05:11	11/10/2022 00:01:00	Interna-Não programada-Meio ambiente-Descarga Atmosférica	13800	71	17992	208,05
6072	10	2022	14930	35	374	20221056428	FA12376671	1	3	10/10/2022 21:06:56	11/10/2022 01:17:00	Interna-Não programada-Meio ambiente-Vento	34500	13	54841	54,18
6072	10	2022	14865	1	307	20221056437	10029673125	1	3	10/10/2022 12:08:55	10/10/2022 22:35:00	Interna-Não programada-Meio ambiente-Vento	220	1	17992	1,43
6072	10	2022	14934	33	480	20221056440	JT10409348	1	3	10/10/2022 21:07:50	11/10/2022 10:21:28	Interna-Não programada-Meio ambiente-Descarga Atmosférica	34500	6	7235	79,36
6072	10	2022	14934	33	480	20221056440	JT10409348	1	3	10/10/2022 21:07:50	11/10/2022 07:54:03	Interna-Não programada-Meio ambiente-Descarga Atmosférica	34500	12	7235	129,24
6072	10	2022	14920	2	96	20221056442	IX21043821	1	3	10/10/2022 21:10:55	11/10/2022 00:11:00	Interna-Não programada-Meio ambiente-Descarga Atmosférica	220	1	14781	3,00
6072	10	2022	14939	2	352	20221056450	LC21208318	1	3	10/10/2022 21:14:16	11/10/2022 00:34:00	Interna-Não programada-Meio ambiente-Descarga Atmosférica	220	1	13923	3,33
6072	10	2022	14985	2	180	20221056468	640116838	1	3	10/10/2022 21:20:00	10/10/2022 23:37:00	Interna-Não programada-Meio ambiente-Vento	220	1	24363	2,28
6072	10	2022	16491	1	164	20221056470	SC21164053	1	3	10/10/2022 21:20:16	10/10/2022 22:02:00	Interna-Não programada-Meio ambiente-Vento	220	1	17888	0,70
6072	10	2022	14937	7	237	20221056474	20840949	1	3	10/10/2022 21:20:56	11/10/2022 16:16:00	Interna-Não programada-Meio ambiente-Vento	220	1	33900	18,92
6072	10	2022	14939	2	352	20221056484	MU18437769TS	1	3	10/10/2022 21:20:31	10/10/2022 23:16:00	Interna-Não programada-Meio ambiente-Descarga Atmosférica	13800	108	13923	207,87
6072	10	2022	14963	33	152	20221056486	UC12208537	1	3	10/10/2022 20:51:55	10/10/2022 23:30:00	Interna-Não programada-Meio ambiente-Descarga Atmosférica	34500	247	27731	650,78
6072	10	2022	14970	2	160	20221056488	RV11043133	1	3	10/10/2022 21:12:13	10/10/2022 23:47:04	Interna-Não programada-Meio ambiente-Vento	220	244	31033	629,72
6072	10	2022	14941	1	92	20221056489	NB12120651	1	3	10/10/2022 16:26:57	11/10/2022 00:41:00	Interna-Não programada-Meio ambiente-Vento	13800	22	7583	181,15
6072	10	2022	16491	32	17	20221056490	RP12294284	1	3	10/10/2022 21:32:39	11/10/2022 10:30:00	Interna-Não programada-Meio ambiente-Vento	34500	1	17888	12,96
6072	10	2022	14916	31	209	20221056498	GH12447539	1	3	10/10/2022 21:34:07	11/10/2022 10:08:00	Interna-Não programada-Meio ambiente-Vento	34500	1	19436	12,56
6072	10	2022	14931	2	98	20221056500	690106403	1	3	10/10/2022 21:35:15	11/10/2022 15:57:12	Interna-Não programada-Meio ambiente-Vento	220	1	19592	18,37
6072	10	2022	14862	1	20	20221056505	AA21283602	1	3	10/10/2022 21:37:31	11/10/2022 11:42:00	Interna-Não programada-Meio ambiente-Vento	220	2	24273	28,15
6072	10	2022	14953	33	330	20221056508	PL12349319	1	3	10/10/2022 21:39:24	11/10/2022 11:23:18	Interna-Não programada-Meio ambiente-Descarga Atmosférica	34500	2	20994	27,46
6072	10	2022	15734	36	347	20221056512	KR12183725	1	3	10/10/2022 15:43:13	11/10/2022 13:11:00	Interna-Não programada-Meio ambiente-Vento	34500	2	2555	42,93
6072	10	2022	14988	2	181	20221056513	VI12218231	1	3	10/10/2022 17:47:27	11/10/2022 08:35:00	Interna-Não programada-Meio ambiente-Descarga Atmosférica	13800	3	4329	44,38
6072	10	2022	14863	16	5	20221056515	AN11135850	1	3	10/10/2022 19:49:31	10/10/2022 22:49:00	Interna-Não programada-Meio ambiente-Vento	220	90	87499	269,22
6072	10	2022	14896	1	44	20221056516	BC21061285	1	3	10/10/2022 21:44:05	11/10/2022 08:27:00	Interna-Não programada-Meio ambiente-Vento	220	1	4349	10,72
6072	10	2022	14985	32	180	20221056517	HL21144983	1	3	10/10/2022 21:45:06	11/10/2022 01:04:00	Interna-Não programada-Meio ambiente-Descarga Atmosférica	220	1	24363	3,31
6072	10	2022	14870	2	60	20221056521	14926787	1	3	10/10/2022 21:46:13	11/10/2022 02:01:00	Interna-Não programada-Meio ambiente-Vento	220	1	39631	4,25
6072	10	2022	14953	1	488	20221056534	PL12109625	1	3	10/10/2022 20:37:54	10/10/2022 23:33:00	Interna-Não programada-Meio ambiente-Descarga Atmosférica	13800	30	20994	87,55
6072	10	2022	14885	7	61	20221056542	16043194	1	3	10/10/2022 21:59:13	11/10/2022 03:50:00	Interna-Não programada-Meio ambiente-Vento	220	1	35768	5,85
6072	10	2022	14943	1	197	20221056553	4020025874	1	3	10/10/2022 22:06:59	11/10/2022 00:54:00	Interna-Não programada-Meio ambiente-Vento	220	1	14310	2,78
6072	10	2022	15749	35	173	20221056561	GF21235871	1	3	10/10/2022 22:16:12	11/10/2022 01:12:00	Interna-Não programada-Meio ambiente-Vento	220	1	14959	2,93
6072	10	2022	14943	3	197	20221056563	IH21220754	1	3	10/10/2022 22:18:22	11/10/2022 02:40:00	Interna-Não programada-Meio ambiente-Descarga Atmosférica	220	1	14310	4,36
6072	10	2022	14863	6	5	20221056573	AN11003267	1	3	10/10/2022 22:20:37	10/10/2022 23:50:00	Interna-Não programada-Meio ambiente-Vento	220	140	87499	208,56
6072	10	2022	16490	2	59	20221056574	10940169	1	3	10/10/2022 22:26:31	11/10/2022 00:21:00	Interna-Não programada-Meio ambiente-Vento	220	1	19802	1,91
6072	10	2022	14916	2	76	20221056575	CH11077827	1	3	10/10/2022 22:12:08	11/10/2022 02:38:00	Interna-Não programada-Meio ambiente-Vento	220	73	19436	323,47
6072	10	2022	14989	1	80	20221056599	IN12000105	1	3	10/10/2022 22:38:15	11/10/2022 08:01:00	Interna-Não programada-Meio ambiente-Descarga Atmosférica	13800	1	24280	9,38
6072	10	2022	14965	5	57	20221056617	AP11004875	1	3	10/10/2022 22:55:32	11/10/2022 00:05:00	Interna-Não programada-Meio ambiente-Árvore ou Vegetação	220	127	52212	147,04
6072	10	2022	14963	4	152	20221056619	PO11039134	1	3	10/10/2022 22:56:25	11/10/2022 00:05:00	Interna-Não programada-Meio ambiente-Vento	220	24	27731	27,43
6072	10	2022	16476	9	453	20221056625	10006242896	1	3	10/10/2022 23:00:49	11/10/2022 01:34:00	Interna-Não programada-Meio ambiente-Vento	220	1	34028	2,55
6072	10	2022	15749	1	249	20221056629	VD11049793	1	3	10/10/2022 22:35:03	11/10/2022 00:53:00	Interna-Não programada-Meio ambiente-Vento	220	59	14959	135,65
6072	10	2022	14985	33	129	20221056632	NQ12070622	1	3	10/10/2022 22:20:41	11/10/2022 01:54:00	Interna-Não programada-Meio ambiente-Descarga Atmosférica	34500	134	24363	476,41
6072	10	2022	14980	1	171	20221056636	SM11257880	1	3	10/10/2022 22:57:38	11/10/2022 00:56:00	Interna-Não programada-Meio ambiente-Descarga Atmosférica	220	103	13742	203,20
6072	10	2022	14863	3	5	20221056640	20261159	1	3	10/10/2022 23:11:44	11/10/2022 02:28:00	Interna-Não programada-Meio ambiente-Vento	220	1	87499	3,27
6072	10	2022	14963	4	152	20221056641	10028311556	1	3	10/10/2022 23:12:06	11/10/2022 04:19:00	Interna-Não programada-Meio ambiente-Vento	220	1	27731	5,11
6072	10	2022	14863	18	5	20221056644	20578970	1	3	10/10/2022 23:14:26	11/10/2022 03:34:00	Interna-Não programada-Meio ambiente-Vento	220	1	87499	4,33
6072	10	2022	14940	2	459	20221056646	DH12391871	1	3	10/10/2022 09:14:33	11/10/2022 09:00:00	Interna-Não programada-Meio ambiente-Vento	13800	6	110957	142,55
6072	10	2022	16491	1	164	20221056655	SC21050173	1	3	10/10/2022 23:27:21	11/10/2022 01:16:00	Interna-Não programada-Meio ambiente-Descarga Atmosférica	220	3	17888	5,43
6072	10	2022	16491	2	164	20221056656	SC21163962	1	3	10/10/2022 23:30:28	11/10/2022 01:46:00	Interna-Não programada-Meio ambiente-Descarga Atmosférica	220	1	17888	2,26
6072	10	2022	15734	1	394	20221056662	KR21468726	1	3	10/10/2022 18:00:41	12/10/2022 11:10:00	Interna-Não programada-Meio ambiente-Vento				

6072	10	2022	14877	1	25	20221056774	BT12259804	1	3	10/10/2022 18:21:03	12/10/2022 16:11:33	Interna-Não programada-Meio ambiente-Vento	13800	2	7540	91,68
6072	10	2022	16484	32	570	20221056794	RV12360702	1	3	10/10/2022 19:14:59	11/10/2022 09:35:54	Interna-Não programada-Meio ambiente-Vento	34500	4	6743	57,39
6072	10	2022	16484	32	570	20221056794	RV12360702	1	3	10/10/2022 19:14:59	11/10/2022 13:06:32	Interna-Não programada-Meio ambiente-Vento	34500	7	6743	125,01
6072	10	2022	14926	1	432	20221056843	SX12123303LD	1	3	10/10/2022 18:57:18	14/10/2022 12:15:33	Interna-Não programada-Meio ambiente-Descarga Atmosférica	13800	5	1944	446,52
6072	10	2022	14926	1	432	20221056843	SX12123303LD	1	3	10/10/2022 18:57:18	14/10/2022 12:59:27	Interna-Não programada-Meio ambiente-Descarga Atmosférica	13800	6	1944	540,21
6072	10	2022	14926	1	432	20221056843	SX12123303LD	1	3	10/10/2022 18:57:18	13/10/2022 12:52:18	Interna-Não programada-Meio ambiente-Descarga Atmosférica	13800	12	1944	791,00
6072	10	2022	14926	1	432	20221056843	SX12123303LD	1	3	10/10/2022 18:57:18	11/10/2022 12:44:00	Interna-Não programada-Meio ambiente-Descarga Atmosférica	13800	18	1944	320,01
6072	10	2022	14926	1	432	20221056843	SX12123303LD	1	3	11/10/2022 10:46:01	14/10/2022 12:59:27	Interna-Não programada-Meio ambiente-Descarga Atmosférica	13800	3	1944	222,67
6072	10	2022	15749	32	173	20221056881	CX12243193	1	3	10/10/2022 18:48:57	11/10/2022 10:52:00	Interna-Não programada-Meio ambiente-Vento	34500	9	14959	144,46
6072	10	2022	16485	31	576	20221057112	PU12323478	1	3	10/10/2022 22:05:45	11/10/2022 18:15:22	Interna-Não programada-Meio ambiente-Descarga Atmosférica	34500	1	5223	20,16
6072	10	2022	16485	31	576	20221057112	PU12323478	1	3	10/10/2022 22:05:45	11/10/2022 18:15:16	Interna-Não programada-Meio ambiente-Descarga Atmosférica	34500	4	5223	80,63
6072	10	2022	14911	31	71	20221057447	FC12307360	1	3	10/10/2022 18:25:37	11/10/2022 11:02:00	Interna-Não programada-Meio ambiente-Descarga Atmosférica	34500	50	15171	830,32
6072	10	2022	14956	2	242	20221060948	DV12303682	1	3	10/10/2022 14:46:22	12/10/2022 11:20:30	Interna-Não programada-Meio ambiente-Vento	13800	36	33108	1604,48
6072	10	2022	14986	2	379	202210139587	1480524	1	3	09/10/2022 07:36:17	09/10/2022 10:30:39	Interna-Não programada-Meio ambiente-Descarga Atmosférica	69000	2	2191	5,81
6072	10	2022	14986	2	379	202210139587	1480524	1	3	09/10/2022 07:36:17	09/10/2022 19:56:00	Interna-Não programada-Meio ambiente-Descarga Atmosférica	69000	9	2191	110,96
6072	10	2022	14986	2	379	202210139587	1480524	1	3	09/10/2022 07:36:17	09/10/2022 14:12:46	Interna-Não programada-Meio ambiente-Descarga Atmosférica	69000	10	2191	66,08
6072	10	2022	14986	2	379	202210139587	1480524	1	3	09/10/2022 07:36:17	09/10/2022 14:18:57	Interna-Não programada-Meio ambiente-Descarga Atmosférica	69000	18	2191	120,80
6072	10	2022	14986	2	379	202210139587	1480524	1	3	09/10/2022 07:36:17	09/10/2022 13:34:11	Interna-Não programada-Meio ambiente-Descarga Atmosférica	69000	39	2191	232,64
6072	10	2022	14986	2	379	202210139587	1480524	1	3	09/10/2022 07:36:17	09/10/2022 09:50:00	Interna-Não programada-Meio ambiente-Descarga Atmosférica	69000	85	2191	189,43
6072	10	2022	14986	2	379	202210139587	1480524	1	3	09/10/2022 07:36:17	09/10/2022 09:50:54	Interna-Não programada-Meio ambiente-Descarga Atmosférica	69000	116	2191	260,26
6072	10	2022	14986	2	379	202210139587	1480524	1	3	09/10/2022 07:36:17	09/10/2022 11:40:00	Interna-Não programada-Meio ambiente-Descarga Atmosférica	69000	236	2191	958,62
6072	10	2022	14986	1	379	202210139587	1480524	1	3	09/10/2022 07:36:17	09/10/2022 09:41:29	Interna-Não programada-Meio ambiente-Descarga Atmosférica	69000	1676	2191	3497,25
6072	10	2022	14978	31	583	202210150086	TI10398398	1	3	09/10/2022 08:00:43	09/10/2022 11:10:53	Interna-Não programada-Meio ambiente-Vento	34500	1	9008	3,17
6072	10	2022	16494	31	583	202210150086	TI10398398	1	3	09/10/2022 08:00:43	09/10/2022 12:20:01	Interna-Não programada-Meio ambiente-Vento	34500	5	17524	21,61
6072	10	2022	16494	32	129	202210150086	TI10398398	1	3	09/10/2022 08:00:43	09/10/2022 08:24:17	Interna-Não programada-Meio ambiente-Vento	34500	13	17524	5,11
6072	10	2022	16494	31	583	202210150086	TI10398398	1	3	09/10/2022 08:00:43	09/10/2022 12:12:15	Interna-Não programada-Meio ambiente-Vento	34500	15	17524	62,88
6072	10	2022	16494	31	583	202210150086	TI10398398	1	3	09/10/2022 08:00:43	09/10/2022 10:01:49	Interna-Não programada-Meio ambiente-Vento	34500	19	17524	38,35
6072	10	2022	16494	31	583	202210150086	TI10398398	1	3	09/10/2022 08:00:43	09/10/2022 11:58:48	Interna-Não programada-Meio ambiente-Vento	34500	25	17524	99,20
6072	10	2022	16494	31	583	202210150086	TI10398398	1	3	09/10/2022 08:00:43	09/10/2022 11:10:53	Interna-Não programada-Meio ambiente-Vento	34500	37	17524	117,27
6072	10	2022	16494	32	216	202210150086	TI10398398	1	3	09/10/2022 08:00:43	09/10/2022 08:24:17	Interna-Não programada-Meio ambiente-Vento	34500	553	17524	217,21
6072	10	2022	16491	32	164	202210150089	1640424	1	3	09/10/2022 18:29:09	09/10/2022 19:27:00	Interna-Não programada-Meio ambiente-Vento	34500	111	17888	107,02
6072	10	2022	16491	1	342	202210150089	1640424	1	3	09/10/2022 18:29:09	09/10/2022 19:27:00	Interna-Não programada-Meio ambiente-Vento	34500	1722	17888	1660,29

ANEXO II - Laudo meteorológico



Climatedempo Energia

LAUDO METEOROLÓGICO DE EVENTO CLIMÁTICO 08 a 10 de outubro de 2022

Produzido por:

CLIMATEMPO

Cliente:

Enel-GO

Outubro, 2022

Iluminar o futuro da humanidade

Sumário

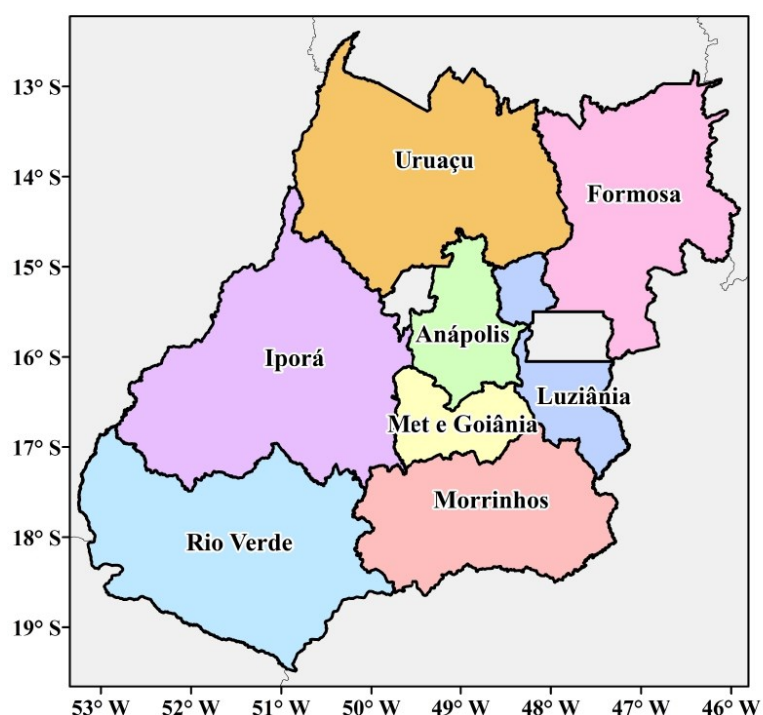
1	Análise de Evento Meteorológico	2
1.1	Região de Estudo	2
1.2	Descrição do Evento	2
1.3	Abrangência do Evento	3
2	Classificação COBRADE	13
2.1	Resumo do Evento	13
3	Referências	14
4	Anexos	15

1 Análise de Evento Meteorológico

1.1 Região de Estudo

Na figura a seguir é apresentada a área de concessão da Enel-GO, dividida em regionais, a serem analisados neste relatório.

Figura 1: Municípios do estado de Goiás atendidas pela Enel-GO.



1.2 Descrição do Evento

A presença de um cavado em baixos e médios níveis da atmosfera e a convergência de umidade sobre o estado de Goiás, favoreceram a formação de tempestades intensas sobre as áreas de concessão da Enel-GO no período de 08 a 10 de outubro de 2022. Durante esses dias foram observadas chuvas intensas, fortes rajadas de vento e descargas atmosféricas.

Sede Climatedempo – Avenida Paulista, 302 – 5º andar | Sala 63 – Bela Vista – São Paulo/SP - CEP 01310-000 - Tel. (11) 3736-4591

Labs Climatedempo - Av. Dr. Altino Bondesan - 500 - Sala 1308 - Parque Tecnológico - São José dos Campos/SP - CEP 12247-016 - Tel. (12) 9.9143-1232
www.climatedempo.com.br www.climatedempoconsultoria.com.br www.stormgeo.com 2 de 15

1.3 Abrangência do Evento

A fim de identificar núcleos de chuva atuantes na atmosfera e visualizar o desenvolvimento e posição de sistemas meteorológicos são utilizadas imagens de satélite. A partir dessas análises, é possível inferir a abrangência do evento. Além disso, essas análises colaboram para determinar o horário de início e fim do evento.

As Figuras 2 a 4 apresentam as imagens do satélite GOES 16 (Canal 13) a cada 3 horas para cada dia do evento, durante o período de 08 a 10 de outubro de 2022. Os tons mais quentes (amarelo, vermelho e rosa) indicam a presença de nuvens de grande desenvolvimento vertical, geralmente associadas à ocorrência de tempo severo.

Na análise do dia 08 de outubro (Figura 2), observa-se a formação e a intensificação de núcleos de chuva intensa a partir da tarde sobre o estado de Goiás. Essa nebulosidade pode estar associada à ocorrência de chuva moderada a forte. Durante o dia 09 de outubro (Figura 3), verifica-se a permanência de nuvens de tempestades intensas ao longo de todo o período sobre todas as regionais. Durante a tarde, essas tempestades se intensificam e se tornam ainda mais abrangentes sobre todas as regionais. No 10 de outubro (Figura 4), durante o período da madrugada e manhã, esse sistema permanece atuando, porém, começa a perder intensidade. À tarde, núcleos de chuva se formam novamente sobre o estado.

Figura 2: Imagens realçadas do satélite GOES-16 das 00 BRT até 21 BRT (a cada 3 horas) para o dia 08 de outubro.

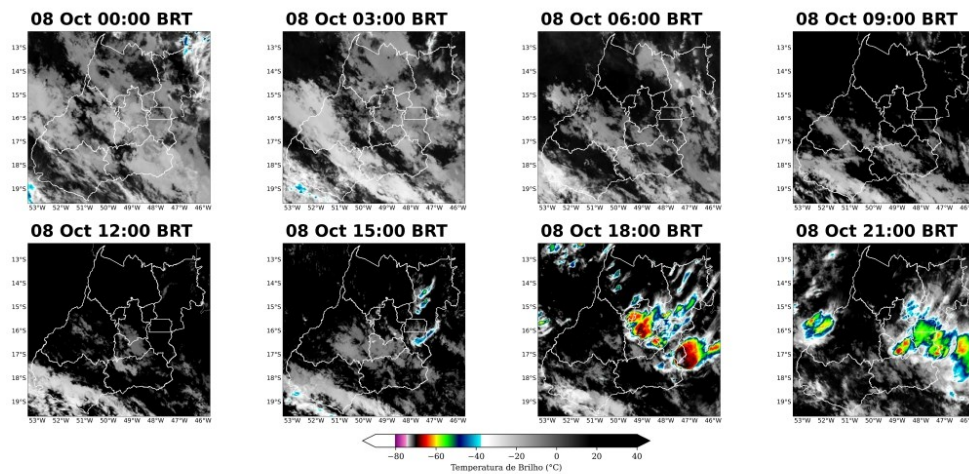




Figura 3: Imagens realçadas do satélite GOES-16 das 00 BRT até 21 BRT (a cada 3 horas) para o dia 09 de outubro.

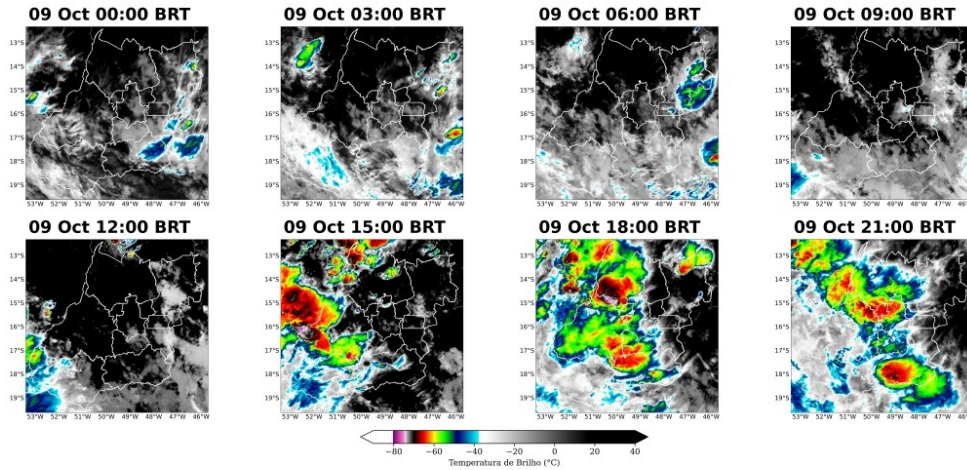
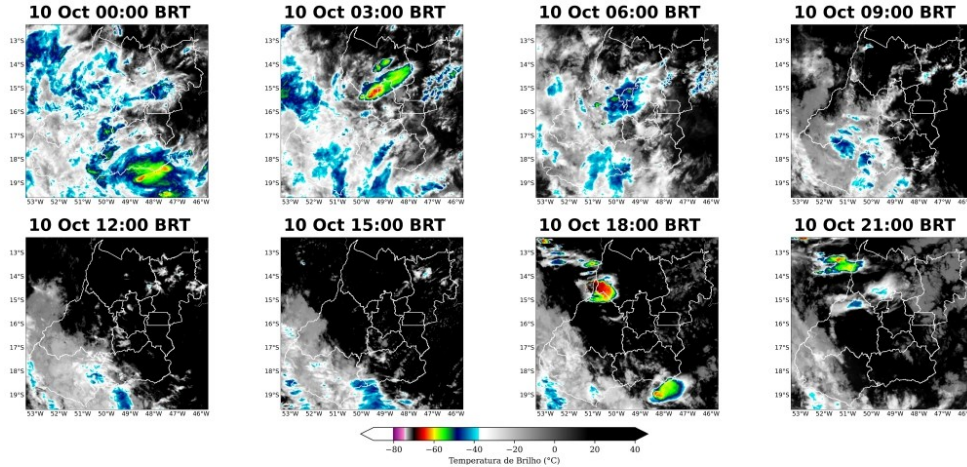


Figura 4: Imagens realçadas do satélite GOES-16 das 00 BRT até 21 BRT (a cada 3 horas) para o dia 10 de outubro.



Sede Climatempo – Avenida Paulista, 302 – 5º andar | Sala 63 – Bela Vista – São Paulo/SP - CEP 01310-000 - Tel. (11) 3736-4591

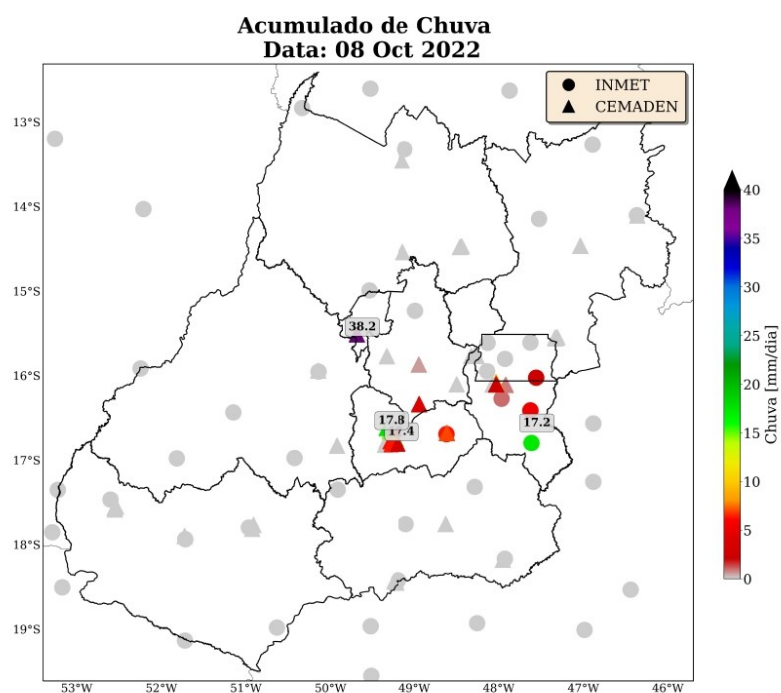
Labs Climatempo - Av. Dr. Altino Bondesan - 500 - Sala 1308 - Parque Tecnológico - São José dos Campos/SP - CEP 12247-016 - Tel. (12) 9.9143-1232
www.climatempo.com.br www.climatempoconsultoria.com.br www.stormgeo.com 4 de 15

Para facilitar a compreensão espacial dos volumes de chuva registrados em Goiás, as figuras à seguir mostram o acumulado diário de chuva (Figuras 5 a 7) registrada pelas estações meteorológicas do INMET e do CEMADEN. Os tons mais frios (verde, azul e roxo) indicam chuvas mais intensas. A classificação da intensidade da chuva acumulada diária é apresentada na referência [4].

As estações meteorológicas realizam medições pontuais, porém, esses valores são representativos de toda a área em seu entorno. Além disso, essa análise pode ser combinada com as imagens de satélite a fim de se obter uma maior confiabilidade da ocorrência de chuva na região.

Os acumulados de chuva para o dia 08 de outubro (Figura 5), durante o período de 13 BRT até às 23 BRT, ficaram concentrados sobre as regionais Anápolis, Luziânia e Metropolitana e Goiânia, com valores máximos em torno dos 18 mm, indicando a ocorrência de chuva moderada. No dia 09 de outubro (Figura 6), observa-se que a precipitação se espalhou e se intensificou por todo o estado de Goiás. Neste dia, houve a predominância de chuva moderada sobre todas as regionais, com valores variando entre 15 e 25 mm. Além disso, foi registrada chuva forte em Morrinhos e Rio Verde, com valores entre 25 e 30 mm. No dia 10 de outubro (Figura 7), houve registro de chuva de intensidade fraca a moderada sobre todas as regionais.

Figura 5: Acumulado diário de precipitação sobre a área de concessão da Enel-GO para o dia 08 de outubro, durante o período de 13 BRT até às 23 BRT, baseado nas estações meteorológicas do INMET e CEMADEN.



Sede Climatempo - Avenida Paulista, 302 - 5º andar | Sala 63 - Bela Vista - São Paulo/SP - CEP 01310-000 - Tel. (11) 3736-4591

Labs Climatempo - Av. Dr. Altino Bondesan - 500 - Sala 1308 - Parque Tecnológico - São José dos Campos/SP - CEP 12247-016 - Tel. (12) 9.9143-1232
www.climatempo.com.br www.climatempoconsultoria.com.br www.stormgeo.com 5 de 15



Figura 6: Acumulado diário de precipitação sobre a área de concessão da Enel-GO para o dia 09 de outubro, durante o período de 00 BRT até às 23 BRT, baseado nas estações meteorológicas do INMET e CEMADEN.

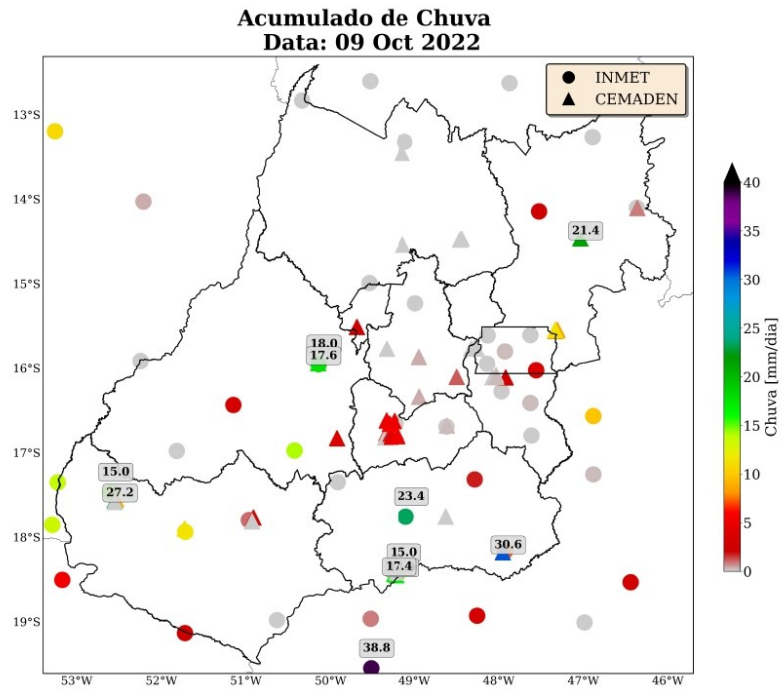
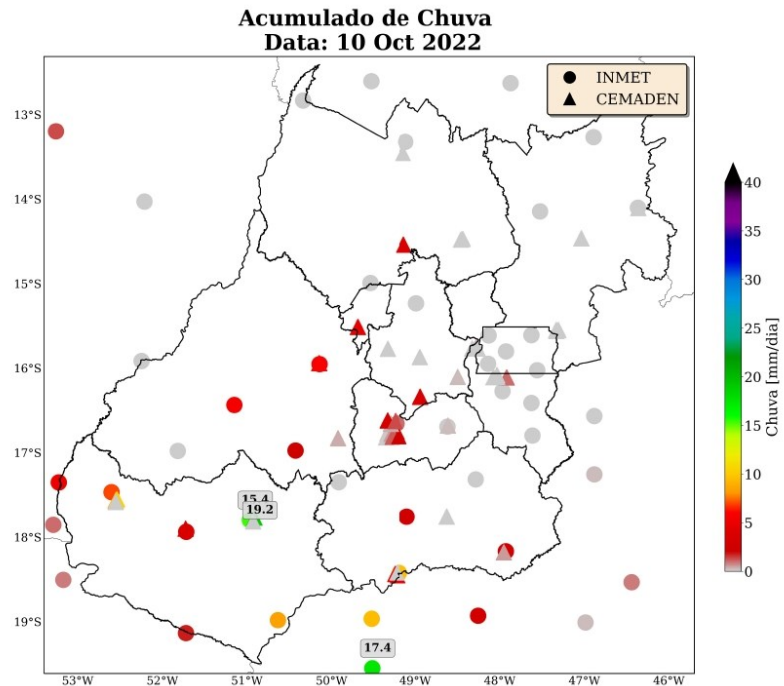




Figura 7: Acumulado diário de precipitação sobre a área de concessão da Enel-GO para o dia 10 de outubro, durante o período de 00 BRT até às 23 BRT, baseado nas estações meteorológicas do INMET e CEMADEN.



Para os dados de descargas atmosféricas, utiliza-se a base de dados da rede Earth Networks, sendo esta uma rede global que apresenta melhoria ano após ano em sua detecção de qualquer tipo de raios, seja nuvem-solo, nuvem-nuvem e solo-nuvem. Para o propósito deste trabalho, utiliza-se apenas os raios nuvem-solo em suas quantidades totais diárias, os quais apresentam o maior impacto à infraestrutura e vida humana. Dessa maneira, de agora em diante sempre que mencionado a palavra raios, será referido à nuvem-solo.

No dia 08 de outubro (Figura 8) houve registro de raios sobre todas as regionais. A maior densidade de raios ocorreu sobre a regional Luziânia. Novamente, no dia 09 de outubro (Figura 9), houve registro de atividade elétrica sobre toda área de concessão atendida pela Enel-GO de forma mais abrangente. Por fim, no dia 10 de outubro (Figura 10) foram registrados raios na maior parte das regionais, com as maiores densidades nas regionais Uruaçu e Morrinhos.

Figura 8: Densidade de descargas atmosféricas nuvem-solo detectadas pelo sistema Earth Networks para o dia 08 de outubro sobre a área de concessão da Enel-GO.

Densidade de Raios (nuvem-solo)
Período: 08 Oct 13:00 - 08 Oct 23:00 BRT 2022

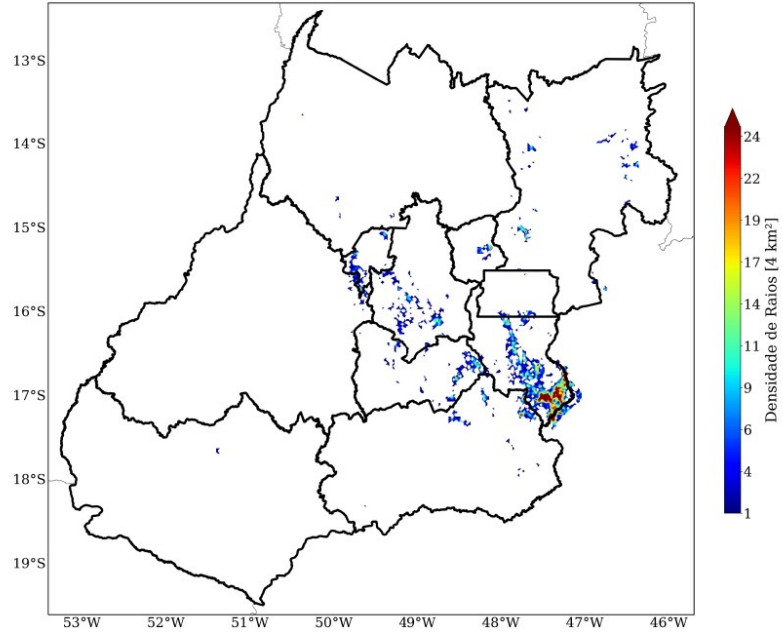


Figura 9: Densidade de descargas atmosféricas nuvem-solo detectadas pelo sistema Earth Networks para o dia 09 de outubro sobre a área de concessão da Enel-GO.

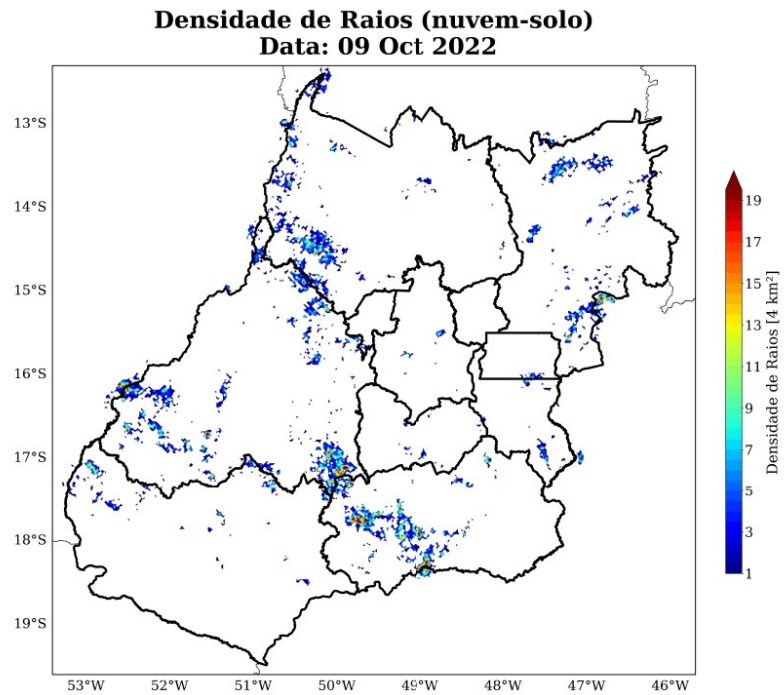
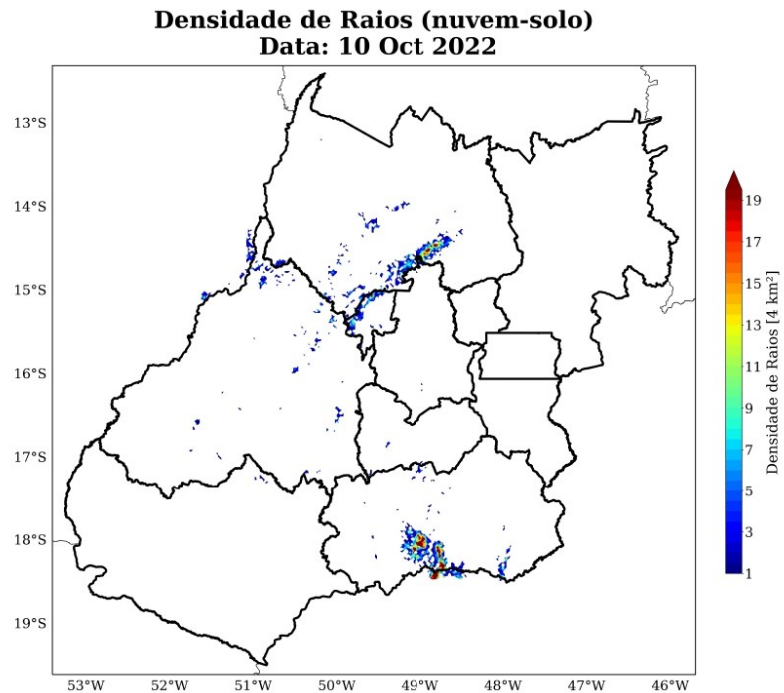


Figura 10: Densidade de descargas atmosféricas nuvem-solo detectadas pelo sistema Earth Networks para o dia 10 de outubro sobre a área de concessão da Enel-GO.



A fim de estimar as rajadas de vento registradas sobre o estado de Goiás, foram utilizados dados dos aeroportos de Goiás: Anápolis (SBAN), Goiânia (SBGO e SBNV) e Rio Verde (SWLC) mostrados nas Figuras 11 a 13. As máximas rajadas de vento ocorreram durante os dias 08 de outubro e 09 de outubro. Os valores variaram, aproximadamente, entre 40 e 50 km/h. De acordo com a Escala Beaufort (2), esses ventos são classificados como vento fresco e vento forte e, como impacto, pode ocorrer a movimentação de árvores grandes. A Escala Beaufort é uma escala de intensidade dos ventos associada aos efeitos resultantes das ventanias sobre o mar e a terra.



Figura 11: Rajadas de vento (km/h) registradas pelos aeroportos SBGO, SBNV, SWLC e SBAN para o dia 08 de outubro sobre a área de concessão da Enel-GO.

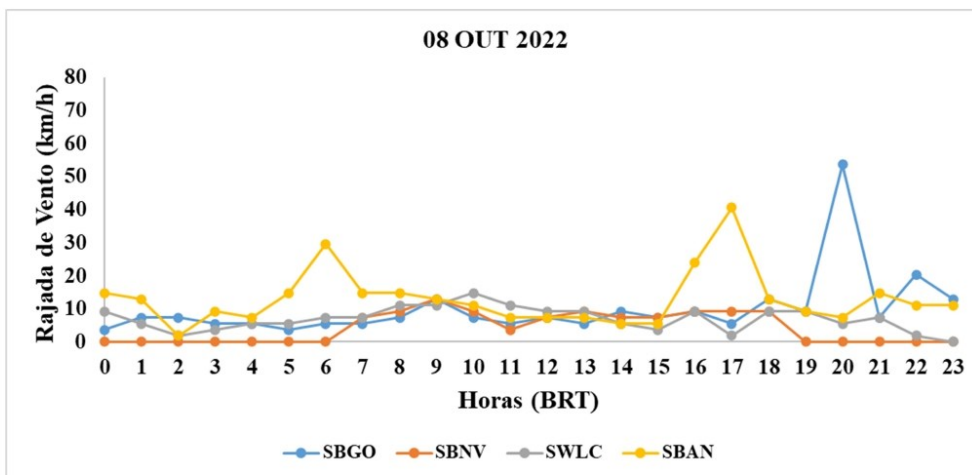


Figura 12: Rajadas de vento (km/h) registradas pelos aeroportos SBGO, SBNV, SWLC e SBAN para o dia 09 de outubro sobre a área de concessão da Enel-GO.

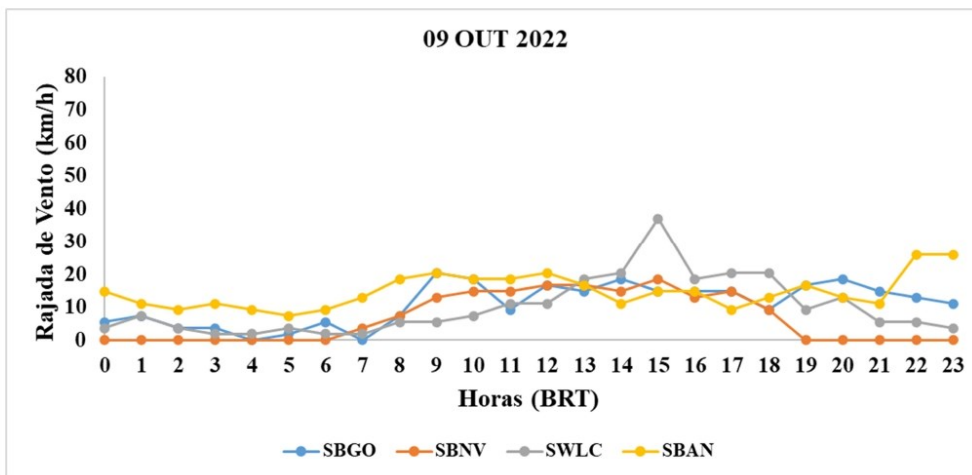
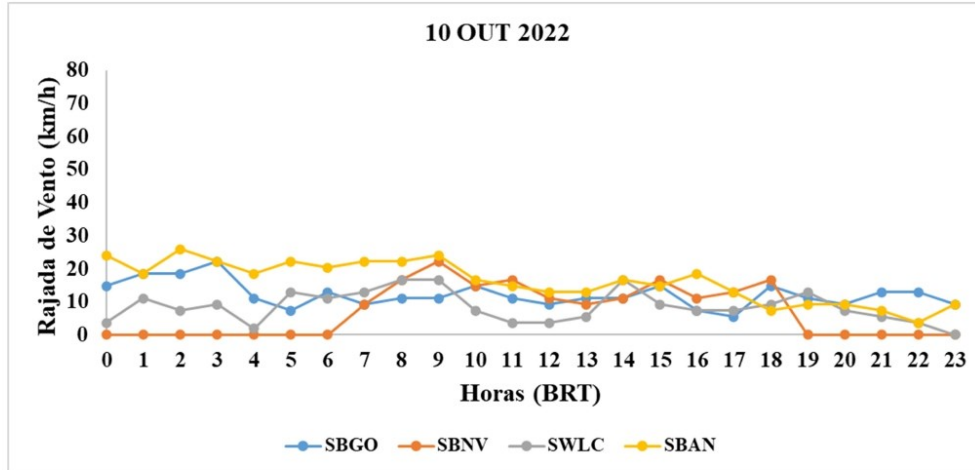




Figura 13: Rajadas de vento (km/h) registradas pelos aeroportos SBGO, SBNV, SWLC e SBAN para o dia 10 de outubro sobre a área de concessão da Enel-GO.



2 Classificação COBRADE

O COBRADE (Classificação e Codificação Brasileira de Desastres) foi criado com o intuito de adequar a classificação brasileira às especificações utilizadas pela ONU na categorização de desastres e nivelar o país aos demais organismos de gerenciamento de desastres do mundo.

Baseado nas análises dos dados apresentados, classifica-se o evento ocorrido sobre a área de concessão da Enel-GO como uma zona de convergência (1.3.1.2.0) que provocou chuvas intensas (1.3.2.1.4) e tempestade de raios (1.3.2.1.2).

2.1 Resumo do Evento

Neste estudo, foram analisados o período dos dias 08 a 10 de outubro de 2022 a fim de identificar e caracterizar os eventos de chuva e ventos ocorridos durante esse período que causaram transtornos às atividades operacionais da Enel-GO.

O evento meteorológico ocorrido durante os dias 08 a 10 de outubro de 2022, foi causado por um cavado em baixos e médios níveis da atmosfera e pela convergência de umidade sobre o estado de Goiás. Durante o evento, foi observado a ocorrência de chuva forte, descargas elétricas e fortes rajadas de vento sobre o estado, afetando todas as áreas sob concessão da Enel-GO. A persistência e a intensidade da chuva combinada com a ocorrência de descargas elétricas e fortes rajadas de vento evidenciam a ocorrência de um evento severo neste período.

Tabela 1: Resumo do evento de acordo com a classificação COBRADE.

Resumo do Evento	
Número/Código do Evento	01/0090
Número/Código do Relatório	0090
Descrição	Região com chuvas intensas associadas a um cavado e à convergência de umidade na baixa atmosfera sobre o estado, o que provocou chuvas intensas, fortes rajadas de vento e raios.
Código COBRADE	1.3.1.2.0 - Zona de Convergência 1.3.2.1.4 - Chuvas intensas 1.3.2.1.2 - Tempestade de raios
Hora de início	08/10/2022 - 13:00
Hora do término	11/10/2022 - 00:00
Abrangência espacial	Regionais de Rio Verde, Morrinhos, Iporá, Metropolitana e Goiânia, Luziânia, Anápolis, Formosa e Uruaçu sob concessão da Enel-GO.

3 Referências

1 - Instituto Nacional de Meteorologia (INMET) - <http://www.inmet.gov.br>

2 - Centro Nacional de Monitoramento e Alertas de Desastres Naturais (CEMADEN) - <http://www2.cemaden.gov.br/>

3 - Guide to Meteorological Instruments and Methods of Observation - <https://www.posmet.ufv.br/wp-content/uploads/2016/09/MET-474-WMO-Guide.pdf>

4 - CALVETTI, L., BENETI, C., GONÇALVES, J. E., MOREIRA, I. A., DUQUIA, C., BREDÁ, Â., & ALVES, T. A. (2006, August). Definição de classes de precipitação para utilização em previsões por categoria e hidrológica. In XIV Congresso Brasileiro de Meteorologia.

4 Anexos

Tabela 2: Escala Beaufort que apresenta as características do vento associadas a impactos dependendo do seu grau de intensidade.

Escala Beaufort			
Grau	Designação	Intensidade do Vento (km/h)	Efeitos sobre o continente
0	Calmo	<1	Fumaça sobe na vertical.
1	Aragem	1 - 5	Fumaça indica direção do vento.
2	Brisa leve	6 - 11	Sente o vento no rosto; As folhas das árvores movem; os moinhos começam a trabalhar.
3	Brisa fraca	12 - 19	As folhas agitam-se e as bandeiras desfraldam ao vento.
4	Brisa moderada	20 - 28	Poeira e pequenos papéis levantados; movem-se os galhos das árvores.
5	Brisa forte	29 - 38	Movimentação de grandes galhos e árvores pequenas.
6	Vento fresco	39 - 49	Movem-se os ramos das árvores; dificuldade em manter um guarda chuva aberto; assobio em fios de postes.
7	Vento forte	50 - 61	Movem-se as árvores grandes; dificuldade em andar contra o vento.
8	Ventania	62 - 74	Quebram-se galhos de árvores; dificuldade em andar contra o vento; barcos permanecem nos portos.
9	Ventania forte	75 - 88	Danos em árvores e pequenas construções; impossível andar contra o vento.
10	Tempestade	89 - 102	Árvores arrancadas; danos estruturais em construções.
11	Tempestade violenta	103 - 117	Estragos generalizados em construções.
12	Furacão	>118	Estragos graves e generalizados em construções.

Tabela 3: Escala de intensidade da chuva de acordo com Calvetti et al. (2006), referência [4].

Intensidade	Intervalo em mm/dia
Chuvisco	até 2,5 mm/dia
Chuva fraca	2,5 - 10 mm/dia
Chuva moderada	10 - 25 mm/dia
Chuva forte	25 - 50 mm/dia
Chuva extrema	maior que 50 mm/dia



Marcelly Sonderrmann da Silva

Marcelly Sonderrmann
Meteorologista
CREA 2020108081

