



Relatório de Evento em Situação de Emergência - ISE
ISE 21 10/2022 – GO

Sumário

1	Introdução	2
2	Definições.....	3
3	Descrição do evento.....	4
3.1	Mapa geoeletrico da ENEL GO	5
3.2	Diagrama unifilar da ENEL GO	15
3.3	Subestações afetadas	16
3.4	Municípios afetados.....	17
4	Descrição dos danos causados ao sistema elétrico	19
4.1	Equipamentos afetados e sua hierarquia de importância para o sistema	20
4.2	Clientes afetados e impactos globais	20
4.3	Síntese das informações técnicas do evento	22
5	Relato técnico sobre a intervenção realizada para restabelecimento	23
5.1	Contingente de técnicos utilizados nos serviços e tempos de atendimento	23
5.2	Tempos médios de atendimento	25
6	Evidências do evento	29
6.1	Matérias jornalísticas	29
6.2	Evidências Fotográficas	48
ANEXO I	- Relação de ocorrências emergências expurgáveis.....	51
ANEXO II	- Laudo meteorológico	122

1 Introdução

As concessionárias do serviço público de distribuição de energia elétrica devem prover o serviço de forma adequada, buscando sempre a eficiência, conforme disposto na legislação e nos respectivos contratos de concessão. Dentre a legislação vigente, destacam-se os Procedimentos de Distribuição de Energia Elétrica no Sistema Elétrico Nacional – PRODIST, que consistem em documentos elaborados pela Agência Nacional de Energia Elétrica – ANEEL, que normatizam e padronizam as atividades técnicas relacionadas ao funcionamento e desempenho dos sistemas de distribuição de energia elétrica.

O Módulo 8 destes procedimentos, mais especificamente em sua Seção 8.2, regulamenta a qualidade do serviço prestado pelas distribuidoras de energia elétrica, estabelecendo a metodologia para apuração dos indicadores de continuidade e dos tempos de atendimento a ocorrências emergenciais.

O referido regulamento prevê que, na apuração dos indicadores coletivos e individuais deverão ser consideradas todas as interrupções de longa duração que atingirem as unidades consumidoras, admitidas algumas exceções (denominadas expurgos), que podem ser encontradas no Item 187 do Módulo 8 do PRODIST (Resolução Normativa ANEEL nº 956, de 7 de Dezembro 2021), transcrito abaixo:

187. Na apuração dos indicadores DEC e FEC não devem ser consideradas as seguintes situações:

- a) falha nas instalações da unidade consumidora que não provoque interrupção em instalações de terceiros;*
- b) interrupção decorrente de obras de interesse exclusivo do usuário e que afete somente sua unidade consumidora;*
- c) Interrupção em Situação de Emergência – ISE;**
- d) suspensão por inadimplemento do consumidor;*
- e) suspensão por deficiência técnica ou de segurança das instalações da unidade consumidora que não provoque interrupção em instalações de terceiros, previstas em regulamentação;*
- f) interrupção vinculada à programa de racionamento instituído pela União;*
- g) interrupção ocorrida em Dia Crítico;*
- h) interrupção oriunda de atuação de Esquema Regional de Alívio de Carga – ERAC estabelecido pelo ONS;*
- e*
- i) interrupção de origem externa ao sistema de distribuição. [grifos nossos]*

Para os casos de expurgo por Interrupção em Situação de Emergência (ISE), a alínea “h” do Item 228 do Módulo 8.2 do PRODIST (Resolução Normativa ANEEL nº 956, de 7 de Dezembro 2021) estabelece a obrigatoriedade das distribuidoras em disponibilizar, em seu sítio eletrônico, relatórios digitais com as evidências do evento que tenha gerado tais interrupções enquadradas na alínea “c” do Item 187 do mesmo.

Portanto, o objetivo deste relatório é apresentar as evidências, bem como outras informações relevantes do evento ocorrido na área de concessão da ENEL GO, entre os dias 22 de outubro de 2022 e 24 de outubro de 2022. Trata-se de evento classificado como uma zona de convergência (1.3.1.2.0) que provocou chuvas intensas (1.3.2.1.4) e um vendaval (1.3.2.1.5) que causou diversos impactos na rede de distribuição de energia elétrica, ficando caracterizada a Situação de Emergência, conforme demonstrado a seguir.

Destaca-se que, para o entendimento completo das regras de apuração dos indicadores de continuidade e expurgos, faz-se necessário também a observação das regras contidas nos Módulos 1 e 6 do PRODIST. Todos os módulos destes procedimentos encontram-se disponíveis para consulta no

site da ANEEL (www.aneel.gov.br) e as principais definições relacionadas ao tema estão contidas no item 2 deste documento.

2 Definições

Abaixo seguem as definições estabelecidas na **Seção 1.1 do Módulo 1 do PRODIST – Resolução Normativa ANEEL nº 956, de 7 de Dezembro 2021**

Evento

Acontecimento que afete as condições normais de funcionamento de uma rede elétrica, podendo gerar uma ou mais interrupções no fornecimento de energia.

DIC

Duração de interrupção individual por unidade consumidora.

FIC

Frequência de interrupção individual por unidade consumidora.

Consumidor Hora Interrompido (CHI):

Somatório dos DICs dos consumidores atingidos por interrupção no fornecimento de energia, expresso em horas e centésimos de horas.

Interrupção em Situação de Emergência:

Interrupção originada no sistema de distribuição, resultante de Evento que comprovadamente impossibilite a atuação imediata da distribuidora e que não tenha sido por ela provocada ou agravada e que seja:

a) decorrente de Evento associado a Decreto de Declaração de Situação de Emergência ou Estado de Calamidade Pública emitido por órgão competente; ou

b) decorrente de Evento cuja soma do CHI das interrupções ocorridas no sistema de distribuição seja superior ao CHI_{limite} da distribuidora, calculado conforme equação a seguir:

$$CHI_{limite} = 2612 \times N^{0,35}$$

Equação 1 – Cálculo do CHI_{limite} para avaliação ISE

onde:

N número de unidades consumidoras faturadas e atendidas em BT e MT do mês de outubro do ano anterior ao período de apuração.

Seguindo esse regramento, demonstra-se abaixo o limite de CHI da Enel GO.

CÁLCULO CHI PARA ENEL GO

- Quantidade faturas em outubro de 2021 (*N*)

Em outubro de 2021 foram faturadas 3.128.689 unidades consumidoras.

- Valor limite CHI para Enel GO

$$2612 \times 3.128.689^{0,35}$$

490.173,71 *CHI*

3 Descrição do evento

O evento abordado neste Relatório ISE 21 10/2022 – GO refere-se à 01-0094 que afetou a área de concessão da Enel GO, no período de 22/10/2022 a 24/10/2022. Diante o impacto ocasionado na rede de distribuição, detalhado a seguir, o evento registrou um total de 1.678.273,78 de CHI. Portanto, conforme regras estabelecidas no PRODIST, as interrupções oriundas desse evento são classificadas como Interrupções em Situação de Emergência (ISE), pois a quantidade de CHI observada foi superior ao valor de 490.173,71.

Importante destacar que, para fins de caracterização das interrupções decorrentes do evento, fez-se o uso da lista de Fatos Geradores definidas pelo Anexo II da seção 8.2 do Módulo 8 do PRODIST (Resolução Normativa ANEEL nº 956, de 7 de Dezembro 2021), tendo sido os expurgos restritos às ocorrências de causa Meio Ambiente.

O evento meteorológico ocorrido durante os dias 22 a 24 de outubro de 2022, foi causado por um cavado em médios níveis da atmosfera associado a convergência de ventos úmidos em baixos níveis que provocaram a formação de uma zona de convergência sobre o estado de Goiás. Essa zona de convergência foi responsável pela ocorrência de chuva forte, raios e ventos fortes que causaram impactos nas operações da Enel-GO. Durante o período de 22 a 24 de outubro de 2022 foram registrados volumes de chuva que ultrapassaram os 60 mm em Goiânia (regional Metropolitana e Goiânia) volume que representa cerca de 40% da média histórica de chuva para o mês de outubro na região. A persistência e a intensidade da chuva combinada com a ocorrência de descargas elétricas e fortes rajadas de vento evidenciam a ocorrência de um evento severo neste período.

Diante o exposto, para este evento a distribuidora atribuiu os seguintes registros:

Código único do evento:	01-0094
COBRADE:	1.3.1.2.0 - Zona de Convergência; 1.3.2.1.4 - Chuvas intensas e 1.3.2.1.5 - Vendaval
Quantidade de interrupções associadas:	5.088
Código único do Relatório:	ISE 21 10/2022 – GO

Tabela 1 – Atribuições de Registros dos Evento pela Distribuidora

Este cenário foi atestado pela Climatempo, empresa especializada em meteorologia. Apresenta-se no ANEXO II deste relatório o laudo meteorológico, na íntegra, e na Tabela 2, uma síntese do parecer da empresa, abordando a classificação COBRADE (Código Brasileiro de Desastres) do evento, assim como o período da atipicidade climática vivenciada na área de concessão.

Número/Código do Evento	01-0094	
Número/Código do Laudo	0094	
Descrição	Região com tempestades associadas a ocorrência de uma zona de convergência sobre o estado, o que provocou chuvas intensas, fortes rajadas de vento e raios.	
Código COBRADE	1.3.1.2.0 - Zona de Convergência; 1.3.2.1.4 - Chuvas intensas; 1.3.2.1.5 - Vendaval	
Abrangência (Regional)	Duração (Data/Horário de Início e Término do evento)	
RIO VERDE	22/10/2022 00:00	24/10/2022 20:00
MORRINHOS	22/10/2022 00:00	24/10/2022 20:00
IPORÁ	22/10/2022 00:00	25/10/2022 00:00
ANÁPOLIS	22/10/2022 00:00	25/10/2022 00:00
LUZIÂNIA	22/10/2022 00:00	25/10/2022 00:00
METROPOLITANA	22/10/2022 00:00	25/10/2022 00:00
GOIÂNIA	22/10/2022 00:00	25/10/2022 00:00
URUAÇÚ	22/10/2022 00:00	25/10/2022 00:00
FORMOSA	22/10/2022 00:00	25/10/2022 00:00

Tabela 2 – Resumo do laudo meteorológico do evento, ocorrido entre 22 e 24 de outubro de 2022.

Durante o período de laudo, observaram-se muitos pontos de chuva, vento forte, árvores caídas, enxurradas e alagamentos. O evento resultou em diversos impactos, como por exemplo, no dia 23 de

Outubro de 2022, em Goiânia, chuva forte e ventania causa estragos e quedas de árvores. o temporal começou durante a tarde e durou de 30 minutos a uma hora, o suficiente para causar a queda de diversas árvores em avenidas da cidade. No setor Jardim Novo Mundo, vários galhos caíram sobre a Avenida Buenos Aires, próximo ao terminal do setor. O mesmo ocorreu na Avenida Anápolis, que liga o Novo Mundo à Vila Pedrosa, onde as árvores caídas interditaram partes da pista. (2022, O Hoje).

3.1 Mapa geoeletrico da ENEL GO

Conforme destacado anteriormente, o evento 01-0094 causou diversos impactos na rede de distribuição de energia elétrica, assim como, na operação de restabelecimento de energia nos locais afetados. Para demonstrar a dimensão do impacto observado pela Enel GO, apresenta-se abaixo o mapa geoeletrico das regiões afetadas.

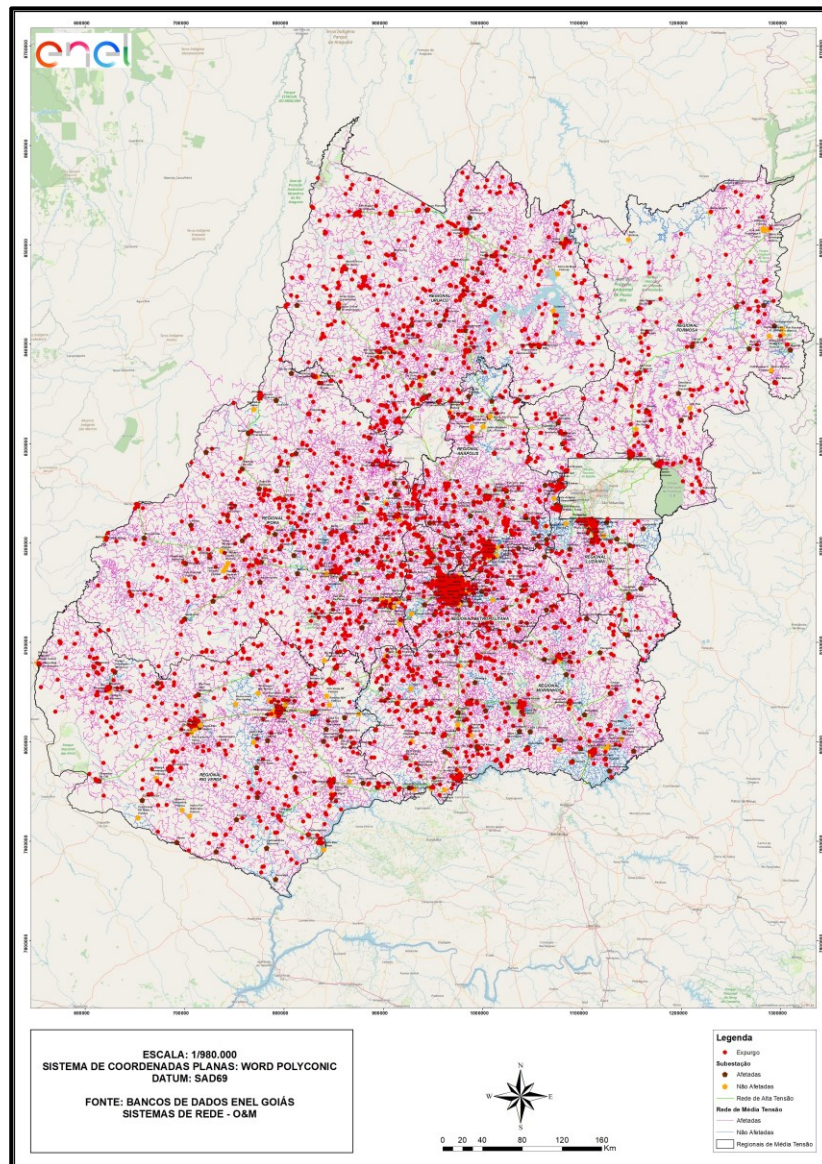


Figura 1 - Mapa geoeletrico da região afetada.



ISE_21_10_2022_GO.pdf

Clique para abrir a imagem com maior resolução.

Nas figuras abaixo são apresentadas as redes de média tensão que foram afetadas nesse evento, por regional. Também são apresentadas as subestações e redes de alta tensão.

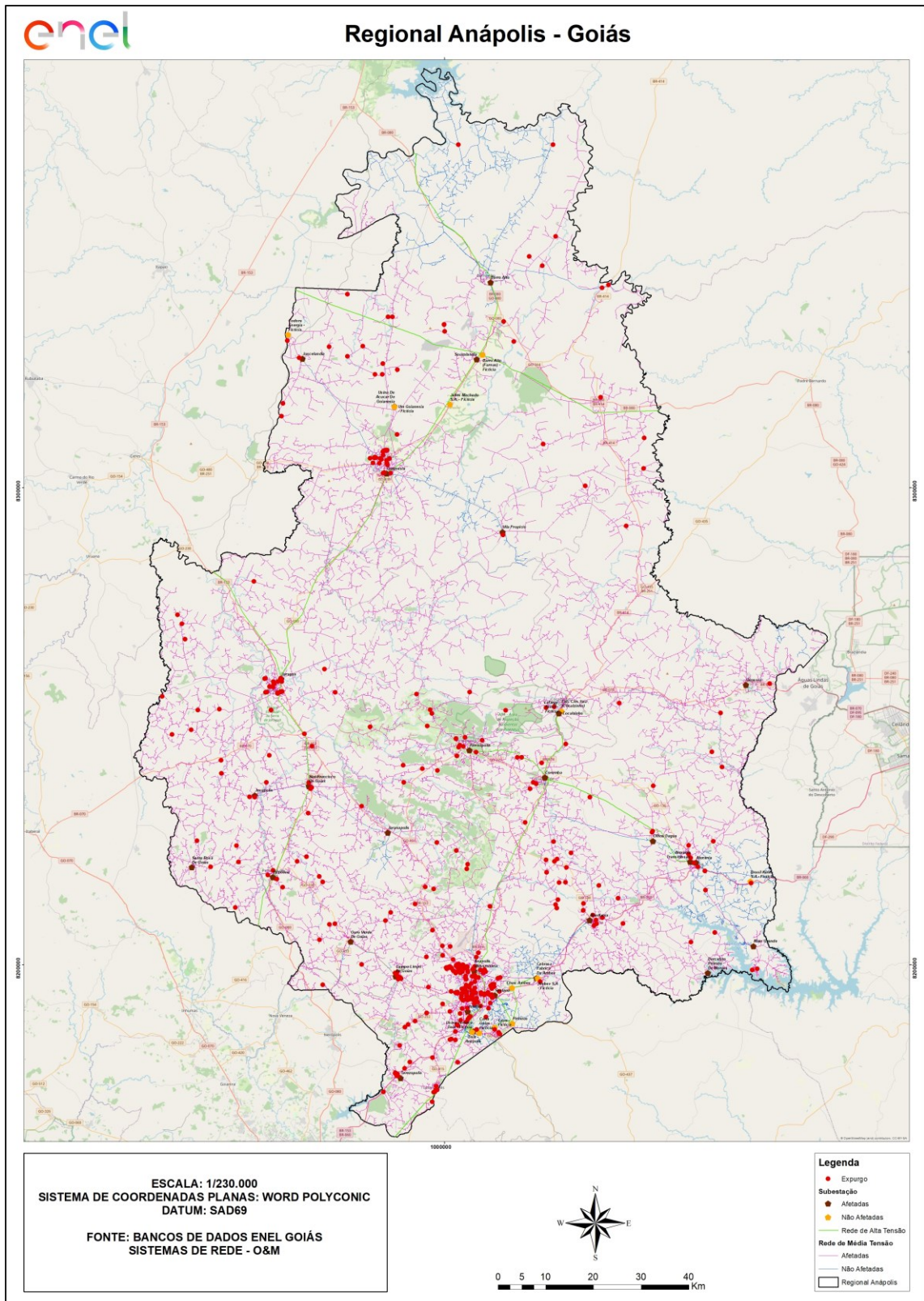


Figura 2 - Mapa geoeletrico da região afetada (Regional Anápolis)

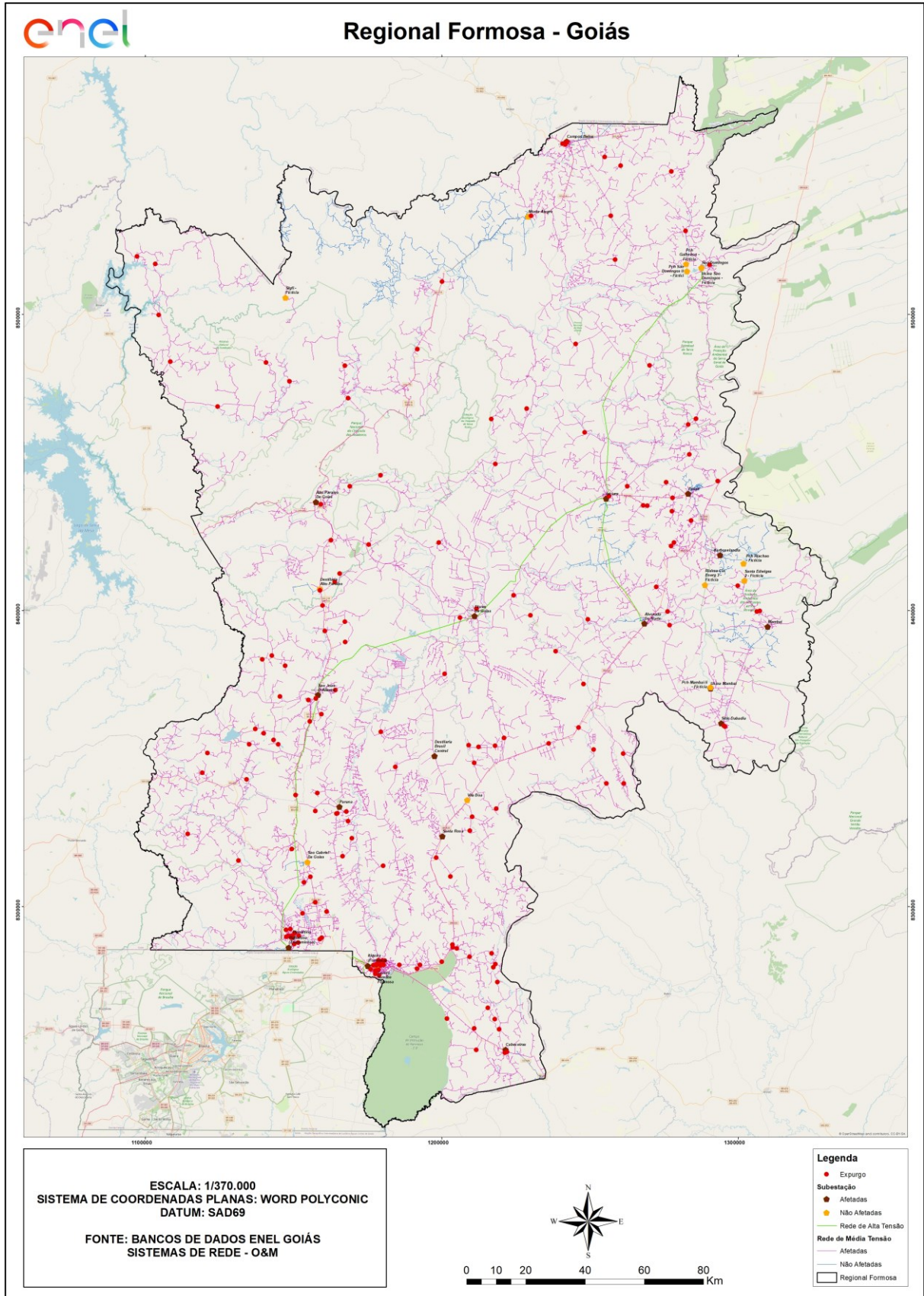


Figura 3 - Mapa geolétrico da região afetada (Regional Formosa)

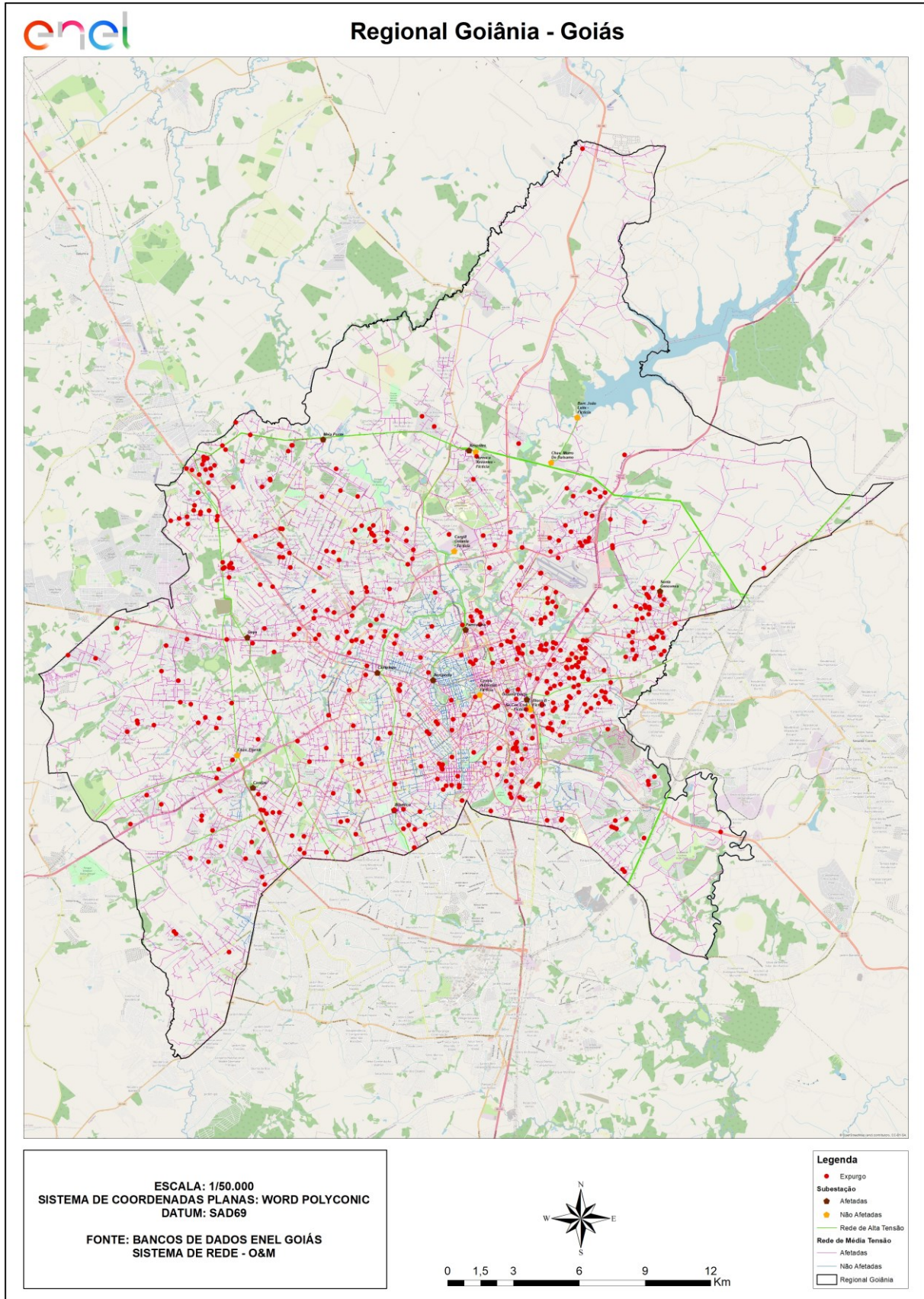


Figura 4 - Mapa geoeétrico da região afetada (Regional Goiânia)

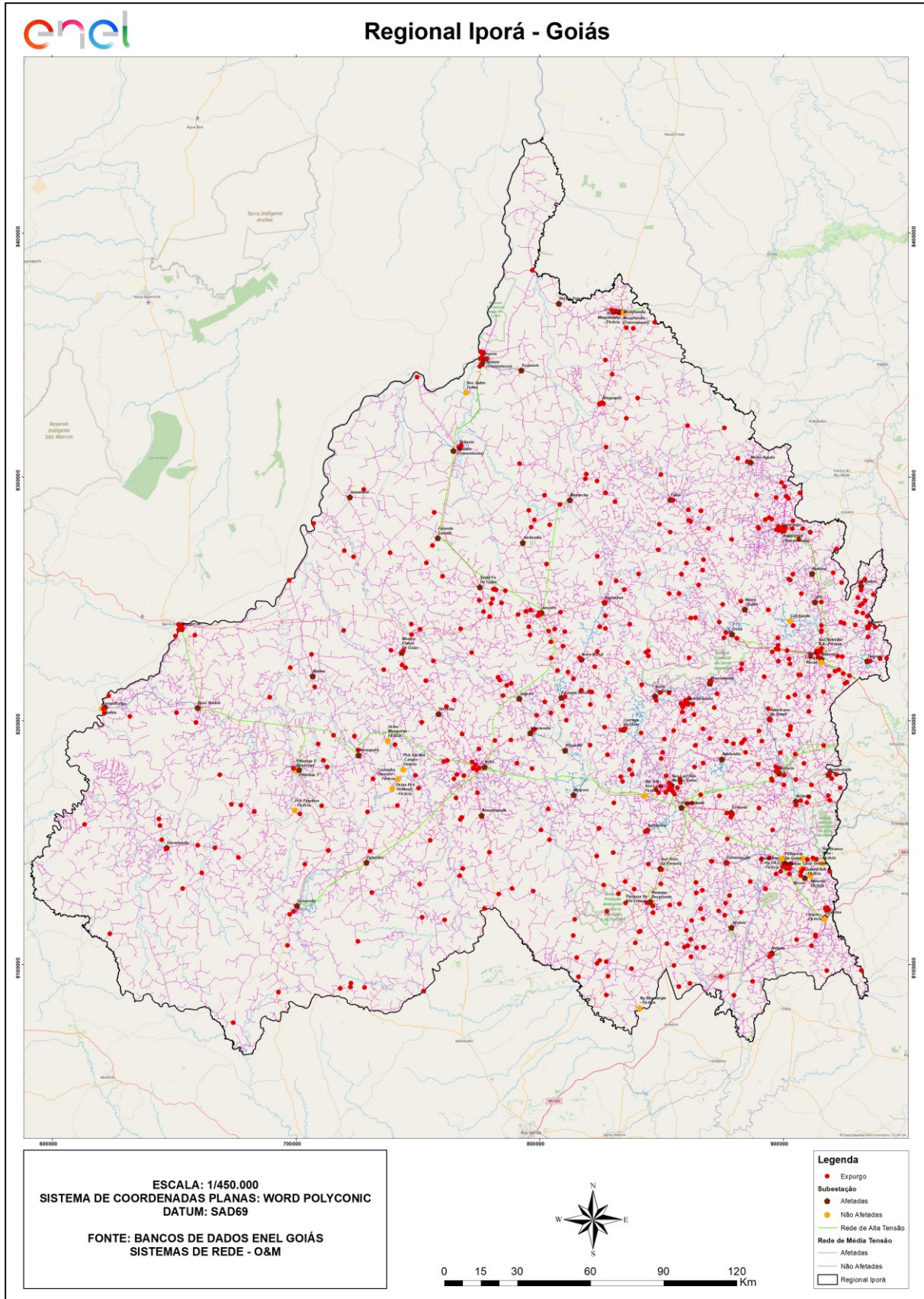


Figura 5 - Mapa geoeletrico da região afetada (Regional Iporá)

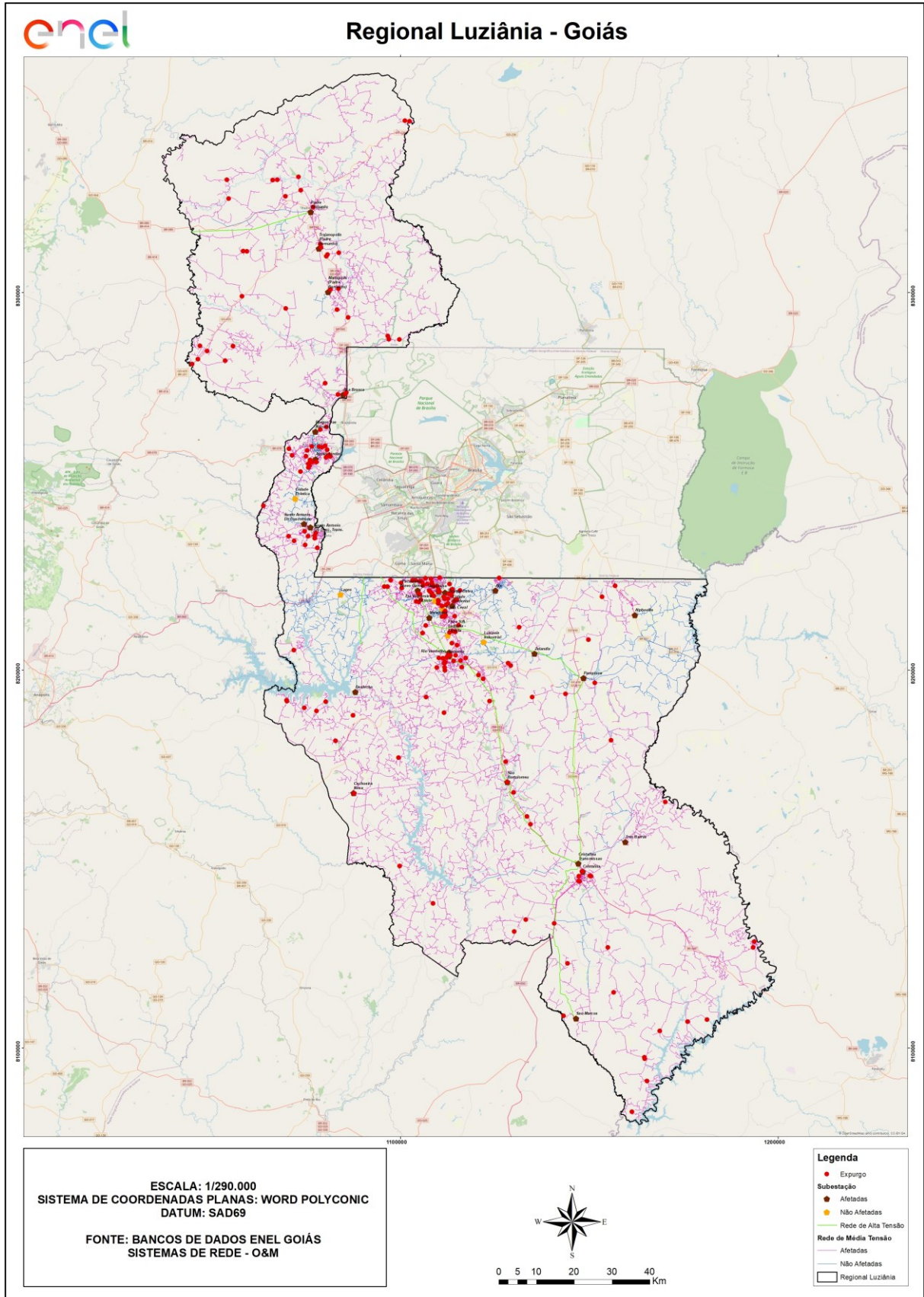


Figura 6 - Mapa geoeletrico da região afetada (Regional Luziânia)

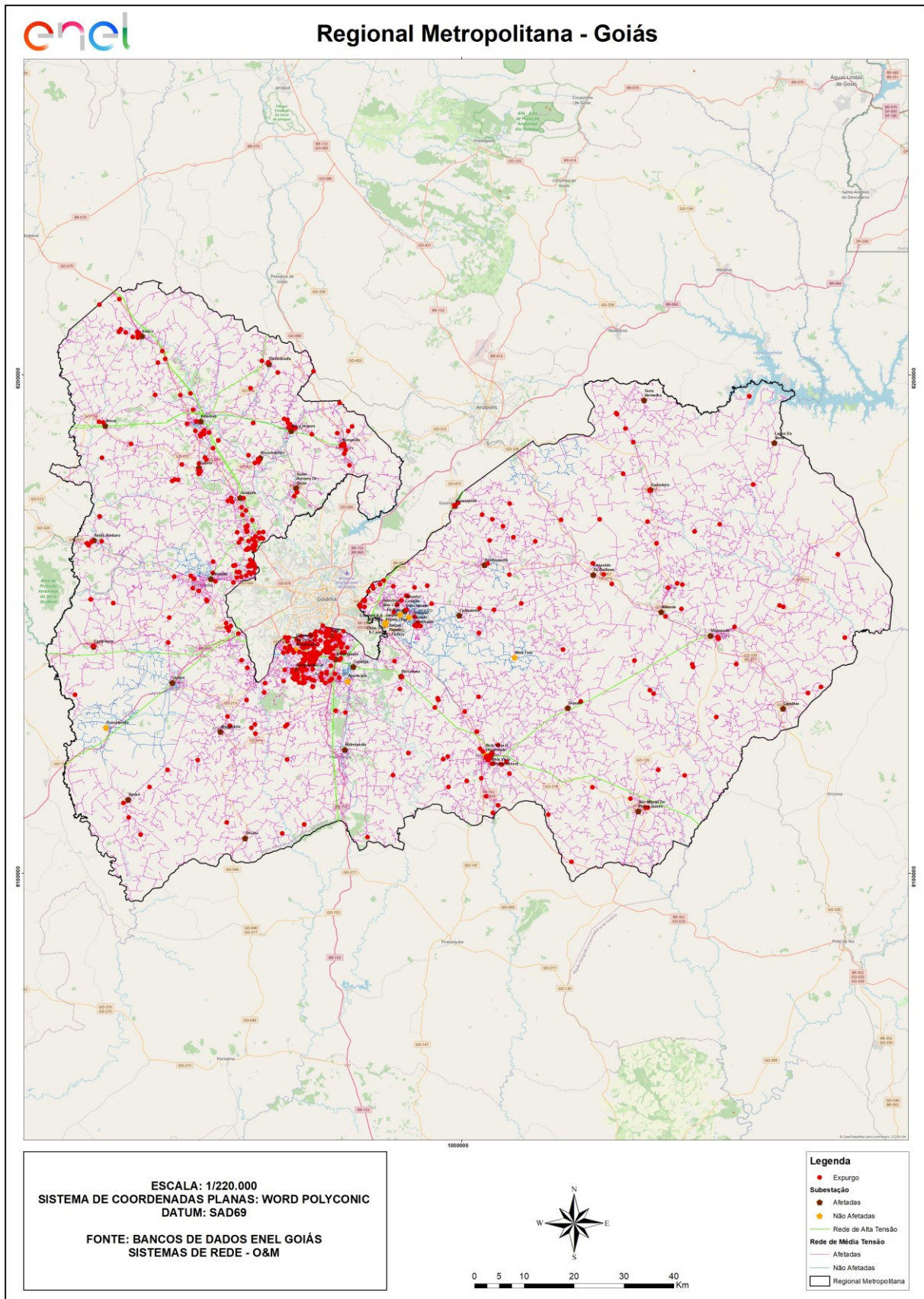


Figura 7 - Mapa geoeletrico da região afetada (Regional Metropolitana)

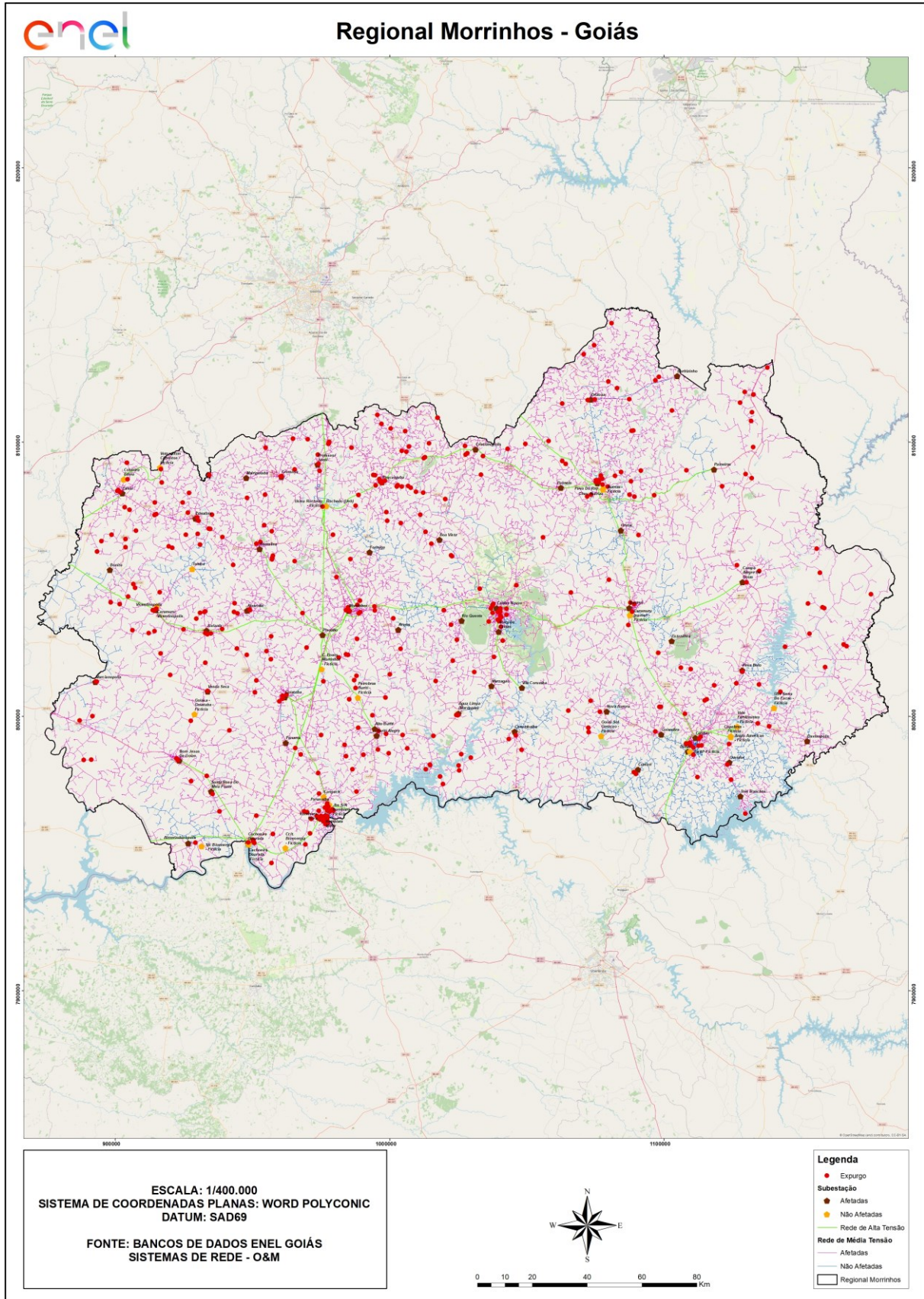


Figura 8 - Mapa geoeletrico da região afetada (Regional Morrinhos)

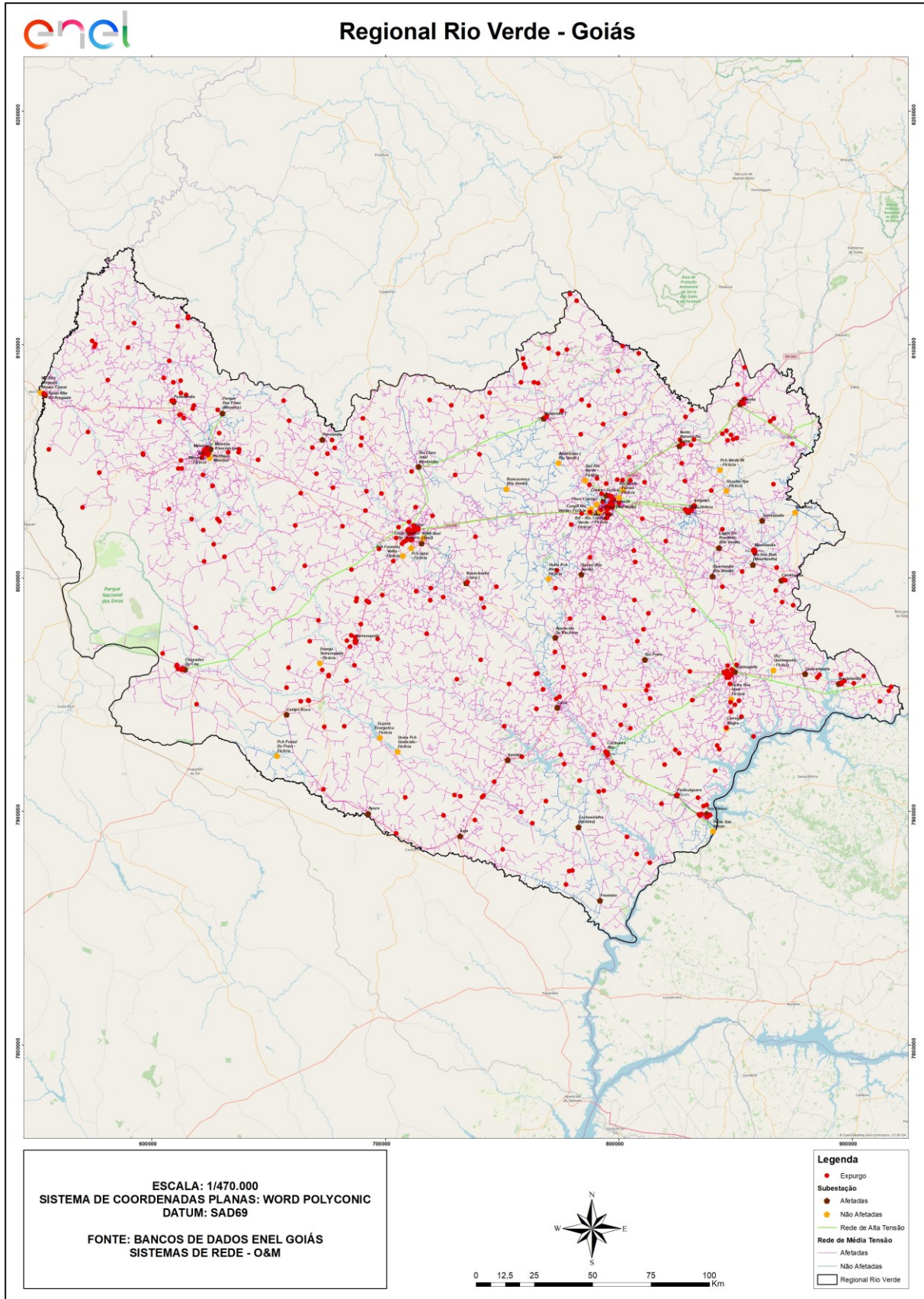


Figura 9 - Mapa geoeletrico da região afetada (Regional Rio Verde)

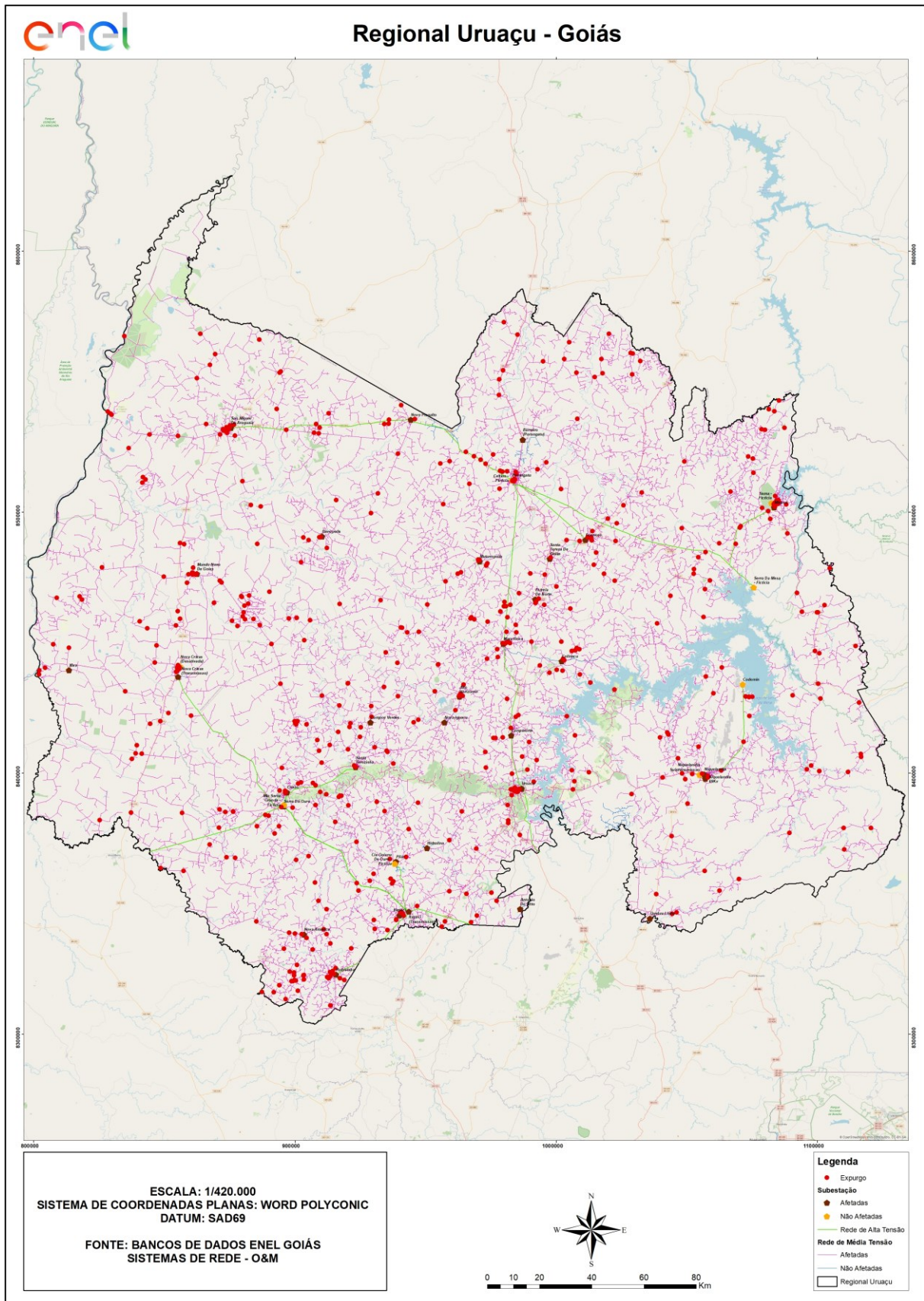


Figura 10 - Mapa geoeletrico da região afetada (Regional Uruaçu)

3.2 Diagrama unifilar da ENEL GO

Além do mapa geoeletrico apresentado anteriormente, a Enel GO destaca abaixo os diagramas unifilares de todas as regionais da empresa Enel GO. Os diagramas unifilares tem o objetivo de demonstrar as interligações das Subestações por meio das linhas de subtransmissão.

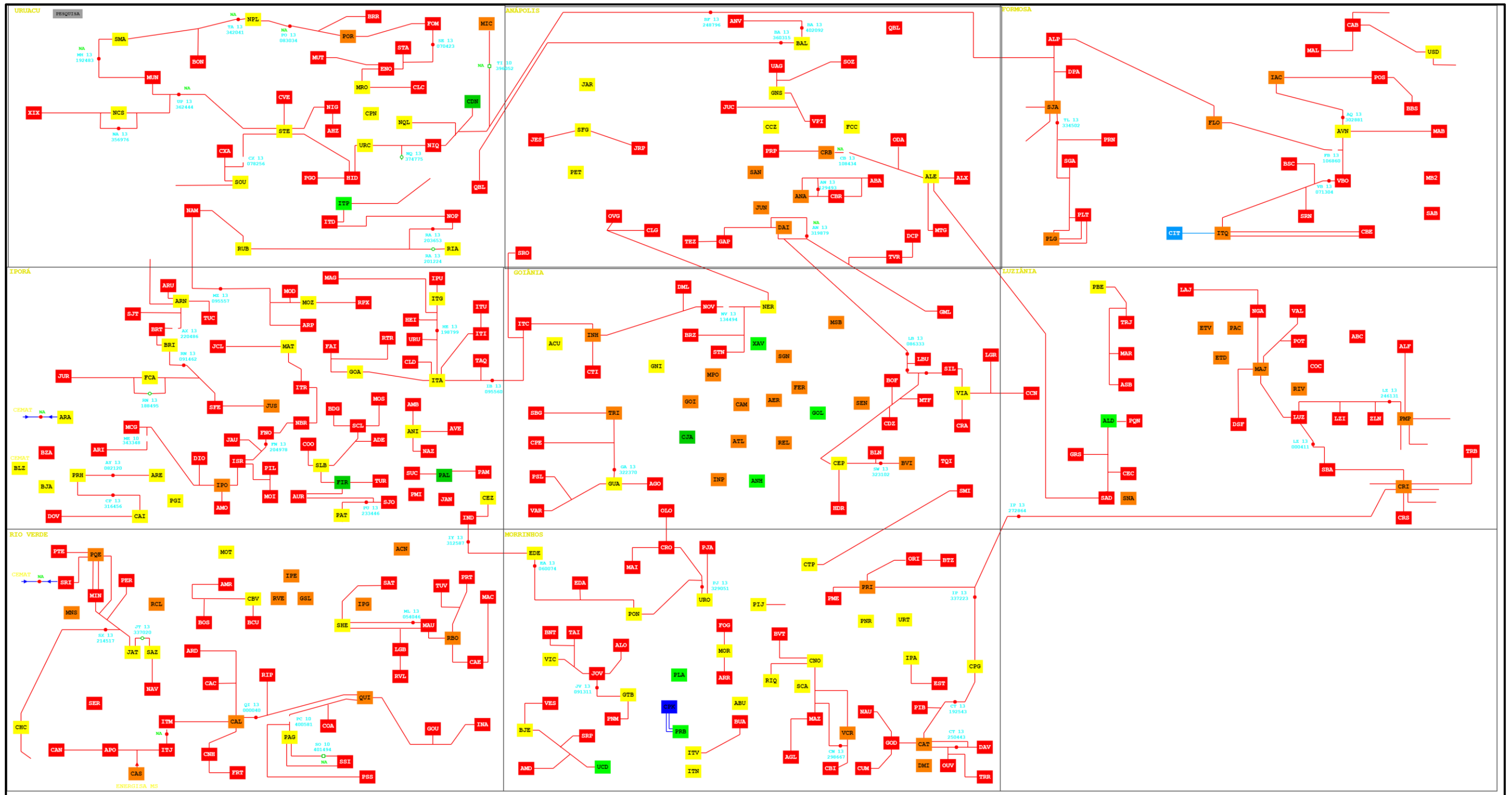


Figura 11 - Diagramas unifilares

3.3 Subestações afetadas

Conforme previamente abordado, o evento em tela impactou toda a área de concessão da ENEL GO, todavia, foram observadas consequências em 325 das 362 subestações e em 236 dos 246 municípios da área de concessão, conforme tabelas abaixo.

Tabela 3– Subestações afetadas pelo evento.

ID	SIGLA	SUBESTAÇÃO	ID	SIGLA	SUBESTAÇÃO	ID	SIGLA	SUBESTAÇÃO
1	JAN	JANDAIA	110	JCL	JACILANDIA	219	JUR	JURUMIRIM
2	INP	INDEPENDENCIA	111	POS	POSSE	220	ALF	ALPHAVILLE
3	SAB	SITIO DABADIA	112	FER	FERROVIARIO	221	NIQ	NIQUELANDIA
4	CPN	CAMPINORTE	113	RVE	RIO VERDE	222	CRA	CARAIBAS
5	ITQ	ITUIQUIRA (FORMOSA)	114	QUI	QUIRINOPOLIS	223	ACU	ARACU
6	SCL	SANCLERLANDIA	115	MOR	MORRINHOS	224	NOP	NOVA PONTE
7	COC	CIDADE OCIDENTAL	116	MNS	MINEIROS TRANSMISSAO	225	DAV	DAVINOPOLIS
8	NER	NEROPOLIS	117	NIG	NOVA IGUACU	226	RBO	RIO DOS BOIS (MAURILANDIA)
9	SLB	SAO LUIZ DOS MONTES BELOS	118	RCL	RIO CLARO JATAI MONTVIDIU	227	LGB	LAGOA DO BAUZINHO (RIO VERDE)
10	PAT	PARAUNA SE ALTA TENSAO	119	ITV	ITUMBIARA VELHA	228	RVL	RIVERLANDIA (RIO VERDE)
11	STE	SANTA TEREZINHA	120	ANH	ANHANGUERA	229	ETD	ESTRELA DALVA
12	ITP	ITAPACI (TRANSMISSAO)	121	BJE	BOM JESUS DE GOIAS	230	OLO	OLOANA
13	CLG	CAMPO LIMPO DE GOIAS	122	BDG	BURITI DE GOIAS	231	SAN	SANTANA
14	AGL	AGUA LIMPA (MARZAGAO)	123	SGN	SANTA GENOVEVA	232	ABU	ALTO BURITI
15	PRH	PIRANHAS T	124	EST	ESTANIFERA	233	PLA	PLANALTO
16	PIJ	PIRACANJUBA	125	SUC	SUCURI	234	EDE	EDEIA
17	CRB	CORUMBA	126	MIN	MINEIROS	235	ARR	ARARAS
18	VIC	VICENTINOPOLIS	127	CTI	CATURAI	236	APO	APORE
19	POR	PORANGATU	128	GTB	GOIATUBA	237	CAN	CAMPO NOVO
20	ITJ	ITAJA	129	ITA	ITABERAI	238	ABC	ABC
21	NAZ	NAZARIO	130	GOL	GOIANIA LESTE	239	BTZ	BURITIZINHO
22	BUA	BURITI ALEGRE	131	ISR	ISRAELANDIA	240	CBE	CABECEIRAS
23	CAT	CATALAO	132	ITR	ITAPIRAPUA	241	PQN	PARQUE DAS NACOES
24	PON	PONTALINA	133	DMI	DIMIC	242	IPG	IPEGUARI
25	MRO	MARA ROSA	134	PQE	PARQUE DAS EMAS (MINEIROS)	243	FOM	FORMOSO
26	NGA	NOVO GAMA	135	CVE	CAMPOS VERDES	244	XAV	XAVANTES
27	MIC	MINACU	136	SFE	SANTA FE DE GOIAS	245	PIB	PIRES BELO
28	BNT	BONITO	137	IND	INDIARA	246	BJA	BOM JARDIM
29	ACN	ACREUNA	138	SER	SERRANOPOLIS	247	ARP	ARAGUAPAZ
30	JOV	JOVIANIA	139	CAM	CAMPINAS	248	TEZ	TEREZOPOLIS
31	SMA	SAO MIGUEL DO ARAGUAIA	140	ATL	ATLANTICO	249	AMB	AMERICANO DO BRASIL
32	ARA	ARAGARCAS	141	CEZ	CEZARINA	250	BLN	BARCELONA
33	NQL	NIQUELANDIA 69KV	142	DSF	DESFECHO	251	BCU	BACURI (RIO VERDE)
34	PMI	PALMINOPOLIS	143	PTE	PORTELANDIA	252	CLC	COLINACU
35	MAR	MARIAPOLIS (PADRE BERNARDO)	144	SAD	SANTO ANTONIO DO DESCOBERTO	253	TRR	TRES RANCHOS
36	NBR	NOVO BRASIL	145	MPO	MEIA PONTE	254	MOS	MOSSAMEDES
37	CAE	CASTELANDIA	146	CNO	CALDAS NOVAS	255	MOI	MOIPOERA
38	EDA	EDEALINA	147	SAT	SANTO ANTONIO DA BARRA	256	DAI	DAIA - ANAPOLIS
39	RIV	RIO VERMELHO	148	TAQ	TAQUARAL	257	AHZ	ALTO HORIZONTE
40	NOV	NOVA VENEZA	149	MCG	MONTES CLAROS DE GOIAS	258	CPG	CAMPO ALEGRE DE GOIAS
41	TRI	TRINDADE	150	AVN	ALVORADA DO NORTE	259	GOU	GOUVERLANDIA
42	PRP	PIRENOPOLIS	151	OVG	OURO VERDE DE GOIAS	260	DML	DAMOLANDIA
43	PET	PETROLINA	152	SEN	SENADOR CANEDO TRANSMISSAO	261	LGR	LAGOA DA SERRA
44	MAT	MATRINCHA	153	SIL	SILVANIA	262	ARU	ARUANA
45	MOD	MOZARLANDIA	154	BRZ	BRAZABRANTES	263	MAB	MAMBAI
46	BRT	BRITANIA	155	ORI	ORIZONA	264	VAR	VARJAO
47	BSC	DESTILARIA BRASIL CENTRAL	156	PAG	PARANAIGUARA	265	AVE	AVELINOPOLIS
48	GNI	GOIANIRA	157	VAL	VALPARAISO	266	NAM	NOVA AMERICA
49	JAT	JATAI	158	NAU	NOVA AURORA	267	FRT	FRONTEIRA
50	BZA	BALIZA	159	MOT	MONTVIDIU T	268	MAI	MAIRIPOTABA
51	JAR	JARAGUA	160	ANI	ANICUNS	269	FCA	FAZENDA CANADA
52	GOI	GOYA	161	ITC	ITAUCU	270	MUT	MUTUNOPOLIS
53	CRI	CRISTALINA TRANSMISSAO	162	VCR	VILA CORUMBA	271	STA	SANTA TEREZA DE GOIAS
54	PAL	PALMEIRAS	163	SRP	SANTA ROSA DO MEIA PONTE	272	IAC	IACIARA
55	SNA	SANTO ANTONIO DO DESC. TRANS.	164	GNS	GOIANESIA	273	URO	ROCHEDO (UEH)
56	ITN	ITUMBIARA NOVA	165	PGI	PALESTINA	274	CTP	CRISTIANOPOLIS
57	DOV	DOVERLANDIA	166	PAM	PALMEIRAS DE GOIAS	275	BVI	BELA VISTA (TRANSMISSAO)
58	INH	INHUMAS	167	ITU	ITAGUARU	276	BVT	BOA VISTA
59	URC	URUACU	168	AMO	AMORINOPOLIS	277	INA	INACIOLANDIA
60	CJA	CARAJAS	169	TRJ	TRAJANOPOLIS (PADRE BERNARDO)	278	MUN	MUNDO NOVO DE GOIAS
61	SOZ	SOUZALANDIA	170	PNM	PANAMA	279	ODA	OLHOS DAGUA
62	CAS	ENERSUL	171	NAV	NAVESLANDIA (JATAI)	280	GRS	GIRASSOL
63	PLG	PLANALTINA (TRANSMISSAO)	172	GOA	GOIAS	281	QBL	QUEBRA LINHA

64	ABA	ABADIANIA	173	ITD	ITAPACI	282	RPX	RIO DO PEIXE
65	CBR	CEBRASA FABRICA DA AMBEV	174	REL	REAL	283	STN	SANTO ANTONIO DE GOIAS
66	VIA	VIANOPOLIS	175	SMC	SAO MARCOS	284	GOD	GOIANDIRA
67	RUB	RUBIATABA	176	CCN	CACHOEIRA NOVA	285	ZLN	ZELANDIA
68	SFG	SAO FRANCISCO DE GOIAS	177	RIQ	RIO QUENTE	286	ARI	AREIAS
69	CUM	CUMARI	178	ALE	ALEXANIA TRANSMISSAO	287	GML	GAMELEIRA
70	IPE	IPE	179	PLT	PLANALINA	288	PNR	PAINEIRAS
71	ASB	ASA BRANCA	180	TRB	TRES BARRAS	289	DIO	DIORAMA
72	ADE	ADELANDIA	181	CAB	CAMPOS BELOS	290	VES	VENDA SECA
73	ENO	ESTRELA DO NORTE	182	FAI	FAINA	291	MAZ	MARZAGAO
74	TUV	TURVELANDIA	183	CEP	CEPAIGO	292	XIX	XIXA
75	CAC	CACU	184	CXA	CRIXAS	293	RTR	RETIRO / GOIAS
76	AUR	AURILANDIA	185	AMD	ALMERINDONOPOLIS	294	SJO	SAO JOAO DA PARAUNA
77	RIP	RIO PRETO	186	SMI	SAO MIGUEL DO PASSA QUATRO	295	TQI	TAQUARI
78	NCS	NOVA CRIXAS (TRANSMISSAO)	187	SCA	SERRA DE CALDAS	296	FNO	FAZENDA NOVA
79	ALX	ALEXANIA	188	JRP	JARANAPOLIS	297	COO	CORREGO DO OURO
80	CBI	CORUMBAIBA	189	GAP	GOIANAPOLIS	298	MOZ	MOZARLANDIA (TRANSMISSAO)
81	SAZ	SERRA AZUL (JATAI)	190	AGO	ARAGOIANA	299	SOU	SERRA DO OURO
82	JUS	JUSSARA	191	IPU	ITAPURANGA	300	TUR	TURVANIA
83	PRB	PARANAIBA	192	ARN	ARUANA (TRANSMISSAO)	301	BON	BONOPOLIS
84	IPA	IPAMERI	193	FOG	FORMIGA	302	URU	URU
85	ALD	AGUAS LINDAS	194	SSI	SAO SIMAO	303	MAJ	MARAJOARA
86	CNH	CACHOEIRINHA (ITARUMA)	195	JAU	JAU PACI	304	JUC	JUSCELANDIA
87	IPO	IPORA	196	CPE	CAMPESTRE	305	MAG	MORRO AGUDO
88	JUN	JUNDIAI	197	UCD	CACHOEIRA DOURADA	306	UAG	USINA DE ACUCAR DE GOIANESIA
89	PME	PALMELO	198	PIL	PILOANDIA	307	SRO	SANTA ROSA DE GOIAS
90	BAL	BARRO ALTO	199	ALO	ALOANDIA	308	MB2	USINA MAMBAI
91	HDR	HIDROLANDIA	200	URT	URUTAI	309	BBS	BARBOSELANDIA
92	ARD	APARECIDA DO RIO DOCE	201	MAU	MAURILANDIA	310	TUC	TUCUNARE
93	CHC	CHAPADAO DO CEU	202	CRO	CROMINIA	311	DCP	DORCELINO PEIXOTO DE MORAES
94	VPI	VILA PROPICIO	203	LBU	LEOPOLDO DE BULHOES	312	SRN	SANTA ROSA
95	PRN	PARANA	204	PER	PEROLANDIA	313	ALP	ALTO PARAISO DE GOIAS
96	MTG	MATO GRANDE	205	SHE	SANTA HELENA	314	MAC	MARCIANOPOLIS
97	SJA	SAO JOAO D ALIANCA	206	SRA	SANTA RITA DO ARAGUAIA	315	HID	HIDROLINA
98	CAL	CACHOEIRA ALTA	207	JES	JESUPOLIS	316	BRI	BRITANIA (TRANSMISSAO)
99	CBV	CABRIUVA (RIO VERDE)	208	LUZ	LUZIANIA	317	ITG	ITAPURANGA (TRANSMISSAO)
100	CRS	CRISTALINA	209	PAC	PACAEMBU (NOVO GAMA)	318	CDZ	CALDAZINHA
101	BRR	BARREIRO (PORANGATU)	210	PMP	PAMPLONA	319	BOF	BONFINOPOLIS
102	CAI	CAIAPONIA	211	CCZ	COCALZINHO	320	PGO	PILAR
103	ANA	ANAPOLIS UNIVERSITARIA	212	ARE	ARENOPOLIS	321	ANV	ANTONIO DO VITTO
104	AER	AEROPORTO	213	NPL	NOVO PLANALTO	322	OUV	OUVIDOR
105	PRI	PIRES DO RIO	214	FIR	FIRMINOPOLIS	323	TVR	TERRA VERMELHA
106	FLO	FLORES DE GOIAS	215	ITM	ITARUMA	324	GUA	GUAPO
107	PBE	PADRE BERNARDO	216	HEI	HEITORAI	325	SBA	SAO BARTOLOMEU
108	PJA	PROFESSOR JAMIL	217	ITI	ITAGUARI			
109	SBG	SANTA BARBARA	218	USD	SAO DOMINGOS			

3.4 Municípios afetados

Conforme previamente abordado, o evento em tela impactou toda a área de concessão da ENEL GO, todavia, em 325 das 362 subestações e em 236 dos 246 municípios da área de concessão, conforme tabelas abaixo.

Tabela 4 – Municípios afetados pelo evento.

ID	MUNICÍPIO	ID	MUNICÍPIO	ID	MUNICÍPIO
1	ABADIA DE GOIAS	80	ESTRELA DO NORTE	159	NOVA ROMA
2	ABADIANIA	81	FAINA	160	NOVA VENEZA
3	ACREUNA	82	FAZENDA NOVA	161	NOVO BRASIL
4	ADELANDIA	83	FIRMINOPOLIS	162	NOVO GAMA
5	AGUA FRIA DE GOIAS	84	FLORES DE GOIAS	163	NOVO PLANALTO
6	AGUA LIMPA	85	FORMOSA	164	ORIZONA
7	AGUAS LINDAS DE GOIAS	86	FORMOSO	165	OURO VERDE DE GOIAS
8	ALEXANIA	87	GAMELEIRA DE GOIAS	166	OUVIDOR
9	ALOANDIA	88	GOIANAPOLIS	167	PADRE BERNARDO

10	ALTO HORIZONTE	89	GOIANDIRA	168	PALESTINA DE GOIAS
11	ALTO PARAISO DE GOIAS	90	GOIANESIA	169	PALMEIRAS DE GOIAS
12	ALVORADA DO NORTE	91	GOIANIA	170	PALMELO
13	AMARALINA	92	GOIANIRA	171	PALMINOPOLIS
14	AMERICANO DO BRASIL	93	GOIAS	172	PANAMA
15	AMORINOPOLIS	94	GOIATUBA	173	PARANAIGUARA
16	ANAPOLIS	95	GOUVELANDIA	174	PARAUNA
17	ANICUNS	96	GUAPO	175	PEROLANDIA
18	APARECIDA DE GOIANIA	97	GUARAITA	176	PETROLINA DE GOIAS
19	APARECIDA DO RIO DOCE	98	GUARANI DE GOIAS	177	PILAR DE GOIAS
20	APORE	99	GUARINOS	178	PIRACANJUBA
21	ARACU	100	HEITORAI	179	PIRANHAS
22	ARAGARCAS	101	HIDROLANDIA	180	PIRENOPOLIS
23	ARAGOIANIA	102	HIDROLINA	181	PIRES DO RIO
24	ARAGUAPAZ	103	IACIARA	182	PLANALTINA
25	ARENOPOLIS	104	INACIOLANDIA	183	PONTALINA
26	ARUANA	105	INDIARA	184	PORANGATU
27	AURILANDIA	106	INHUMAS	185	PORTELANDIA
28	AVELINOPOLIS	107	IPAMERI	186	POSSE
29	BALIZA	108	IPORA	187	PROFESSOR JAMIL
30	BARRO ALTO	109	ISRAELANDIA	188	QUIRINOPOLIS
31	BELA VISTA DE GOIAS	110	ITABERAI	189	RIO QUENTE
32	BOM JARDIM DE GOIAS	111	ITAGUARI	190	RIO VERDE
33	BOM JESUS DE GOIAS	112	ITAGUARU	191	RUBIATABA
34	BONFINOPOLIS	113	ITAJA	192	SANCLERLANDIA
35	BONOPOLIS	114	ITAPACI	193	SANTA BARBARA DE GOIAS
36	BRAZABRANTES	115	ITAPIRAPUA	194	SANTA CRUZ DE GOIAS
37	BRITANIA	116	ITAPURANGA	195	SANTA FE DE GOIAS
38	BURITI ALEGRE	117	ITARUMA	196	SANTA HELENA DE GOIAS
39	BURITI DE GOIAS	118	ITAUCU	197	SANTA ISABEL
40	BURITINOPOLIS	119	ITUMBIARA	198	SANTA RITA DO ARAGUAIA
41	CABECEIRAS	120	IVOLANDIA	199	SANTA RITA DO NOVO DESTINO
42	CACHOEIRA ALTA	121	JANDAIA	200	SANTA ROSA DE GOIAS
43	CACHOEIRA DE GOIAS	122	JARAGUA	201	SANTA TEREZA DE GOIAS
44	CACHOEIRA DOURADA	123	JATAI	202	SANTA TEREZINHA DE GOIAS
45	CACU	124	JAUPACI	203	SANTO ANTONIO DA BARRA
46	CAIAPONIA	125	JESUPOLIS	204	SANTO ANTONIO DE GOIAS
47	CALDAS NOVAS	126	JOVIANIA	205	SANTO ANTONIO DO DESCOBERTO
48	CALDAZINHA	127	JUSSARA	206	SAO DOMINGOS
49	CAMPESTRE DE GOIAS	128	LAGOA SANTA	207	SAO FRANCISCO DE GOIAS
50	CAMPINACU	129	LEOPOLDO DE BULHOES	208	SAO JOAO D ALIANCA
51	CAMPINORTE	130	LUZIANIA	209	SAO JOAO DA PARAUNA
52	CAMPO ALEGRE DE GOIAS	131	MAIRIPOTABA	210	SAO LUIS DE MONTES BELOS
53	CAMPO LIMPO DE GOIAS	132	MAMBAI	211	SAO LUIZ DO NORTE
54	CAMPOS BELOS	133	MARA ROSA	212	SAO MIGUEL DO ARAGUAIA
55	CAMPOS VERDES	134	MARZAGAO	213	SAO MIGUEL DO PASSA QUATRO
56	CASTELANDIA	135	MATRINCHA	214	SAO SIMAO
57	CATALAO	136	MAURILANDIA	215	SENADOR CANEDO
58	CATURAI	137	MIMOSO DE GOIAS	216	SERRANOPOLIS
59	CAVALCANTE	138	MINACU	217	SILVANIA
60	CEZARINA	139	MINEIROS	218	SIMOLANDIA
61	CHAPADAO DO CEU	140	MOIPORA	219	SITIO D ABADIA
62	CIDADE OCIDENTAL	141	MONTE ALEGRE DE GOIAS	220	TAQUARAL DE GOIAS
63	COCALZINHO DE GOIAS	142	MONTES CLAROS DE GOIAS	221	TERESINA DE GOIAS
64	COLINAS DO SUL	143	MONTIVIDIU	222	TEREZOPOLIS DE GOIAS
65	CORREGO DO OURO	144	MONTIVIDIU DO NORTE	223	TRES RANCHOS
66	CORUMBA DE GOIAS	145	MORRINHOS	224	TRINDADE
67	CORUMBAIBA	146	MORRO AGUDO DE GOIAS	225	TROMBAS
68	CRISTALINA	147	MOSSAMEDES	226	TURVANIA
69	CRISTIANOPOLIS	148	MOZARLANDIA	227	TURVELANDIA
70	CRIXAS	149	MUNDO NOVO	228	UIRAPURU
71	CROMINIA	150	MUTUNOPOLIS	229	URUACU
72	CUMARI	151	NAZARIO	230	URUTAI
73	DAMOLANDIA	152	NEROPOLIS	231	VALPARAISO DE GOIAS
74	DAVINOPOLIS	153	NIQUELANDIA	232	VARJAO
75	DIORAMA	154	NOVA AMERICA	233	VIANOPOLIS
76	DIVINOPOLIS DE GOIAS	155	NOVA AURORA	234	VICENTINOPOLIS
77	DOVERLANDIA	156	NOVA CRIXAS	235	VILA BOA
78	EDEALINA	157	NOVA GLORIA	236	VILA PROPICIO
79	EDEIA	158	NOVA IGUACU DE GOIAS		

4 Descrição dos danos causados ao sistema elétrico

A incidência do temporal registrado entre os dias 22 e 24 de outubro 2022 causou diversos impactos na área de concessão da Enel GO. Aproximadamente 80% do CHI é decorrente de ventos fortes e 9% de descargas atmosféricas. O tombamento de árvores nas estruturas de alimentação de média tensão representa aproximadamente 10% do CHI. Cerca de 130 pontos tiveram tombamento de árvores nas estruturas de alimentação de média tensão, em mais de 930 pontos na rede elétrica houve impacto de descargas atmosféricas, cerca de 170 pontos dispuseram de cabo partido ocasionado por fortes ventos e mais de 1.100 pontos foram impactados por vendavais.

A fim de possibilitar melhor entendimento da importância dos equipamentos afetados na concessão da ENEL GO durante período do Evento, apresenta-se na tabela 5 a hierarquia dos equipamentos da rede de distribuição, assim como a descrição detalhada destes.

Hierarquia	Sigla	Nome do Equipamento
1	DJ/RE/SE	Disjuntor/ Religador/ Chave Telecomandada
2	CH	Chave fusível
3	TF	Transformador

Tabela 5 – Importância dos equipamentos para o sistema elétrico em termos de hierarquia.

Religadores automáticos – são equipamentos de interrupção de corrente elétrica dotados de uma determinada capacidade de repetição em operação de abertura e fechamento de um circuito, durante a ocorrência de um defeito.

Disjuntor – é um interruptor elétrico projetado para proteger um circuito elétrico de danos causados por falhas na alimentação elétrica, principalmente devido a situações de sobrecorrentes, causadas por exemplo por excesso de carga ou um curto-circuito.

Chave fusível – é um dispositivo fusível no qual o porta-fusível pode ser manipulado de forma a obter uma distância de seccionamento, sem que haja separação física entre o porta-fusível e a base. É um equipamento destinado a proteção de sobrecorrentes de circuitos primários utilizados em redes aéreas de distribuição urbana e rural e em pequenas subestações de consumidor e de concessionária. É dotada de um elemento fusível que responde pelas características básicas de sua operação.

Transformador – é um dispositivo destinado a modificar os níveis de tensão e corrente elétrica, mantendo potência elétrica praticamente constante, de um circuito a outro, modificando também os valores das impedâncias elétricas de um circuito elétrico.

Adicionalmente, para conhecimento segue a descrição detalhada abaixo:

Alimentador – linha elétrica destinada a transportar energia elétrica em média tensão.

Condutor de energia – é o meio pelo qual se transporta potência desde um determinado ponto, denominada fonte ou alimentação, até um terminal consumidor.

Para-raios – são equipamentos protetores de linhas de transmissão e distribuição aéreas contra sobretensões causadas por manobras de chaves ou descargas atmosféricas.

Chave faca – é um tipo de dispositivo destinado a isolar (seccionar) partes (subsistemas, equipamentos, etc.) de circuitos elétricos. São instaladas em postes de energia e redes de distribuição elétrica, visando seccionar a rede para minimizar os efeitos das interrupções.

Isoladores – são elementos sólidos dotados de propriedades mecânicas, capazes de suportar os esforços produzidos pelos condutores. Eletricamente, exercem a função de isolar os condutores,

submetidos a uma diferença de potencial em relação terra (estrutura suporte) ou em relação a um outro condutor de fase.

Ramal de ligação - conjunto de condutores e acessórios instalados entre o ponto de derivação do sistema de distribuição da distribuidora e o ponto de conexão das instalações de utilização do acessante.

4.1 Equipamentos afetados e sua hierarquia de importância para o sistema

Adicionalmente, segue abaixo a tabela 6, que demonstra o detalhamento da quantidade e o total de equipamentos afetados.

Dispositivo	Quantidade
DJ/RE/SE	67
CH	1116
TF	1547
Total Geral	2.730

Tabela 6 – Equipamentos afetados no período do evento.

O ANEXO I deste documento apresenta, na íntegra, a relação destas interrupções.

4.2 Clientes afetados e impactos globais

Em análise ao número de clientes interrompidos – CI na área de concessão da ENEL GO, a figura abaixo apresenta a atipicidade vivenciada entre os dias 22 e 24 de outubro de 2022, data esta que, conforme laudo meteorológico emitido por empresa especializada, a referida concessão passou por um período de condições climáticas de extrema severidade.

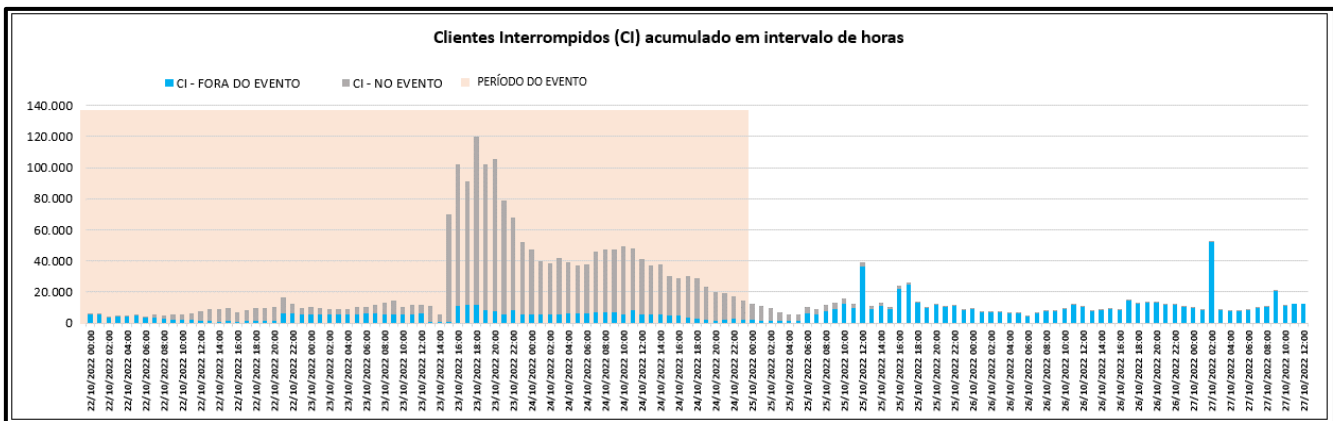


Figura 12-Clientes interrompidos – CI em intervalos de horas

Na figura acima, as barras na cor cinza representam os clientes interrompidos oriundos das ocorrências por Situação de emergência e as barras em azul retratam os demais clientes interrompidos. Destacou-se em laranja o intervalo do evento, para elencar as seguintes situações:

- Anterior ao evento 5.621 clientes estavam desligados por diversas causas.

- Durante o período do evento, registrou-se um pico máximo de 119.882 clientes desligados, resultantes daqueles que já estavam desligados antes do início do evento e aqueles que ficaram sem energia durante o período do evento.

Na figura abaixo é apresentada outra visão da quantidade de clientes interrompidos, a qual está associada ao início da ocorrência independentemente do tempo do reestabelecimento.

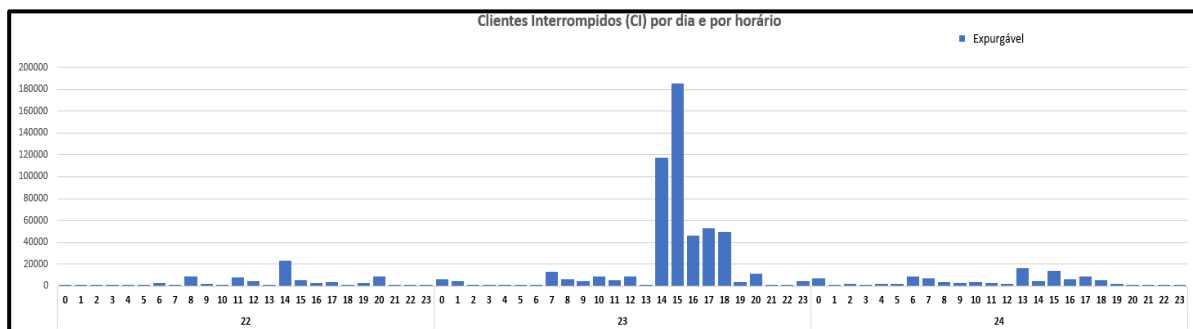


Figura 13 - CI por dia e por Horário

A Figura 13 permite calcular o CI das ocorrências emergenciais associadas ao evento, uma vez que a contabilização é feita uma única vez para cada interrupção (uma ocorrência emergencial pode ter várias interrupções associadas). Em outras palavras, na figura acima um cliente aparecerá uma única vez em um determinado horário, em relação ao início da mesma ocorrência emergencial.

Em termos de Consumidor Hora Interrompido – CHI, a Figura 14 apresenta seu comportamento ao longo dos dias 22 a 24 de outubro de 2022. Observa-se que, o CHI acumulado expurgável, resultante da somatória das interrupções decorrentes do evento, resultou em um montante de 1.678.273,78 CHI.



CHI Expurgável																									
DIA_HORA	0	1	2	3	4	5	6	7	8	9	10	11	12	13	14	15	16	17	18	19	20	21	22	23	Total Geral
22	296,69	331,84	497,35	63,46	1.495,70	683,82	6.079,85	4.841,59	6.970,63	5.226,33	5.419,24	25.042,44	2.867,03	3.532,65	7.811,59	22.676,87	12.802,99	12.919,61	5.200,10	7.878,51	7.424,39	5.888,85	836,07	4.205,76	151.003,38
23	2.173,18	7.629,39	6,02	1.517,46	6.132,32	1.203,06	4.463,56	8.365,07	7.563,71	4.018,69	7.230,86	22.375,86	3.975,64	1.734,98	71.365,33	442.712,59	153.998,45	143.972,88	123.766,05	33.318,11	78.221,29	7.094,90	13.817,25	14.135,56	1.160.792,20
24	10.816,20	3.572,34	10.150,47	5.724,41	3.900,43	13.841,12	34.235,56	36.179,40	24.576,00	18.014,19	18.836,69	17.789,81	8.251,20	26.168,41	11.335,92	21.259,82	19.648,00	34.139,49	22.784,89	7.598,10	4.317,45	4.929,10	3.662,68	4.746,81	366.478,50
Total Geral																									1.678.274,08

Figura 14 - CHI por dia e por horário

Na Figura 14, os valores estão acumulados de acordo com o início da ocorrência, o que permite avaliar o horário de maior impacto em termos de abrangência e duração das interrupções. No evento em tela, a maior quantidade de CHI aconteceu devido às interrupções que iniciaram no período das 15:00h do dia 23/10.

4.3 Síntese das informações técnicas do evento

A tabela 7 apresenta uma síntese de informações relevantes a respeito do impacto do evento em tela e das interrupções decorrentes deste.

Relatório	ISE 21 10/2022 – GO	Evento	01-0094	Período:	Início (dd/mm/aaaa hh:mm:ss) 22/10/2022 00:00:00	Fim (dd/mm/aaaa hh:mm:ss) 25/10/2022 00:00:00
ABRANGÊNCIA DO LAUDO METEOROLÓGICO PARA VERIFICAÇÃO DE EXPURGO DE SITUAÇÃO DE EMERGÊNCIA						
Abadia De Goias, Abadiania, Acreuna, Adelandia, Agua Fria De Goias, Agua Limpa, Aguas Lindas De Goias, Alexania, Aloandia, Alto Horizonte, Alto Paraiso De Goias, Alvorada Do Norte, Amaralina, Americano Do Brasil, Amarinopolis, Anapolis, Anicuns, Aparecida De Goiania, Aparecida Do Rio Doce, Apore, Aracu, Aragarcas, Aragoiania, Araguapaz, Arenopolis, Aruana, Aurilandia, Avelinopolis, Baliza, Barro Alto, Bela Vista De Goias, Bom Jardim De Goias, Bom Jesus De Goias, Bonfinopolis, Bonopolis, Brazabrantes, Britania, Buriti Alegre, Buriti De Goias, Buritinopolis, Cabeceiras, Cachoeira Alta, Cachoeira De Goias, Cachoeira Dourada, Cacu, Caiaponia, Caldas Novas, Caldazinha, Campestre De Goias, Campinacu, Campinorte, Campo Alegre De Goias, Campo Limpo De Goias, Campos Belos, Campos Verdes, Castelandia, Catalao, Caturai, Cavalcante, Cezarina, Chapadao Do Ceu, Cidade Ocidental, Cocalzinho De Goias, Colinas Do Sul, Corrego Do Ouro, Corumba De Goias, Corumbaiba, Cristalina, Cristianopolis, Crixas, Crominia, Cumari, Damolandia, Davinopolis, Diorama, Divinopolis De Goias, Doverlandia, Edealina, Edeira, Estrela Do Norte, Faina, Fazenda Nova, Firminopolis, Flores De Goias, Formosa, Formoso, Gameleira De Goias, Goianapolis, Goiandira, Goianesia, Goiania, Goianira, Goias, Goiatuba, Gouvelandia, Guapo, Guaraita, Guarani De Goias, Guarinos, Heitorai, Hidrolandia, Hidrolina, Iaciara, Inaciolandia, Indiará, Inhumas, Ipameri, Ipora, Israelandia, Itaberai, Itaguari, Itaguaru, Itaja, Itapaci, Itapirapua, Itapuranga, Itaruma, Itaucu, Itumbiara, Ivolandia, Jandaia, Jaragua, Jatai, Jaupaci, Jesupolis, Joviania, Jussara, Lagoa Santa, Leopoldo De Bulhoes, Luziania, Mairipotaba, Mambai, Mara Rosa, Marzagao, Matrincha, Maurilandia, Mimoso De Goias, Minacu, Mineiros, Moipora, Monte Alegre De Goias, Montes Claros De Goias, Montividiu, Montividiu Do Norte, Morrinhos, Morro Agudo De Goias, Mossamedes, Mozarlandia, Mundo Novo, Mutunopolis, Nazario, Neropolis, Niquelandia, Nova America, Nova Aurora, Nova Crixas, Nova Gloria, Nova Iguacu De Goias, Nova Roma, Nova Veneza, Novo Brasil, Novo Gama, Novo Planalto, Orizona, Ouro Verde De Goias, Ouvidor, Padre Bernardo, Palestina De Goias, Palmeiras De Goias, Palmelo, Palminopolis, Panama, Paranaiguara, Parauna, Perolandia, Petrolina De Goias, Pilar De Goias, Piracanjuba, Piranhas, Pirenopolis, Pires Do Rio, Planaltina, Pontalina, Porangatu, Portelandia, Posse, Professor Jamil, Quirinopolis, Rio Quente, Rio Verde, Rubiataba, Sanclerlandia, Santa Barbara De Goias, Santa Cruz De Goias, Santa Fe De Goias, Santa Helena De Goias, Santa Isabel, Santa Rita Do Araguaia, Santa Rita Do Novo Destino, Santa Rosa De Goias, Santa Tereza De Goias, Santa Terezinha De Goias, Santo Antonio Da Barra, Santo Antonio De Goias, Santo Antonio Do Descoberto, Sao Domingos, Sao Francisco De Goias, Sao Joao D Alianca, Sao Joao Da Parauna, Sao Luis De Montes Belos, Sao Luiz Do Norte, Sao Miguel Do Araguaia, Sao Miguel Do Passa Quatro, Sao Simao, Senador Canedo, Serranopolis, Sylvania, Simolandia, Sitio D Abadia, Taquaral De Goias, Teresina De Goias, Terezopolis De Goias, Tres Ranchos, Trindade, Trombas, Turvania, Turvelandia, Uirapuru, Uruacu, Urutai, Valparaiso De Goias, Varjao, Vianopolis, Vicentinopolis, Vila Boa, Vila Propicio						
ITEM	DESCRIÇÃO			VALOR	UNIDADE	
1	Tempo Médio de Preparação das equipes durante o período do evento			259	min	
2	Tempo Médio de Deslocamento das equipes durante o período do evento			55	min	
3	Tempo Médio de Execução das obras durante o período do evento			100	min	
4	Quantidade de municípios afetados durante o período do evento			236	-	
5	Quantidade de subestações afetadas durante o período do evento			325	-	

6	Data e hora do início da primeira ocorrência com causas expurgáveis	22/10/2022 00:00	dd/mm/aaaa hh:mm
7	Data e hora do término da última ocorrência com causas expurgáveis	24/10/2022 23:59	dd/mm/aaaa hh:mm
8	Soma dos CHI das interrupções associadas ao evento e causas expurgáveis	1.678.273,7 8	hora
9	Número de unidades consumidoras atingidas (CI) com causas expurgáveis	714.267	-
10	Média da duração das interrupções com causas expurgáveis (CHI/CI)	7,08	hora
11	Duração da interrupção mais longa com causas expurgáveis	104,52	hora

Tabela 7 – Síntese de informações gerais do evento.

5 Relato técnico sobre a intervenção realizada para restabelecimento

Em qualquer evento de situação de emergência, a rede de distribuição registra ocorrências emergenciais que podem estar associadas ao meio ambiente (não gerenciáveis) ou relacionadas à operação do sistema (gerenciáveis). Nesse sentido, é importante destacar que, em qualquer situação, a ENEL GO despacha suas equipes de forma eficiente sem distinção da causa raiz, uma vez que o fato gerador somente é confirmado in loco, incluindo as ocorrências sem serviços executados (por exemplo, defeito interno), que podem atrasar o atendimento de ocorrências com desligamentos.

Assim, a fim de agilizar o reestabelecimento do serviço, além das equipes de atendimento de emergência, foram mobilizadas as equipes de combate a perdas, corte/religa, construção de rede, técnicos do sistema elétrico e grande equipe de backoffice.

Pode-se observar nas evidências do Item 6.1 e/ou Item 6.2, que o temporal ocasionou em muitos pontos quedas de árvores, inundações e alagamento de ruas. Também foram observadas em várias ocorrências, relatos de equipes a respeito do mau tempo, atolamentos em estradas, árvores caídas no percurso e dificuldade de acesso. Por consequência, impactando no atendimento das ocorrências emergenciais.

Neste cenário, durante o período do evento, entre 22 de outubro de 2022 e 24 de Outubro de 2022, observa-se nas imagens a seguir os atendimentos realizados, as equipes e o número de ocorrências iniciadas durante o evento.

Assim, adiante serão apresentadas, com maior nível de detalhes, as ações adotadas pela distribuidora.

5.1 Contingente de técnicos utilizados nos serviços e tempos de atendimento

Nas figuras abaixo o número de ocorrências estão associadas ao dia de início da ocorrência, sendo que cada uma delas é contabilizada apenas uma vez, respeitando os dias do evento climático e independentemente do tempo do reestabelecimento. Dentro da gestão da empresa destaca-se na Figura 16 os atendimentos realizados para atender as ocorrências emergenciais iniciadas no período do evento (Figura 15). Na Figura 17 ilustra a quantidade de turnos para atendimento das ocorrências emergenciais. Ressalta-se que para o atendimento de algumas ocorrências fez-se necessária a alocação de mais de uma equipe. Na Figura 18 demonstra a quantidade de eletricitas para atendimento das ocorrências.

Anterior ao evento, 579 ocorrências estavam ativas, por diversas causas.

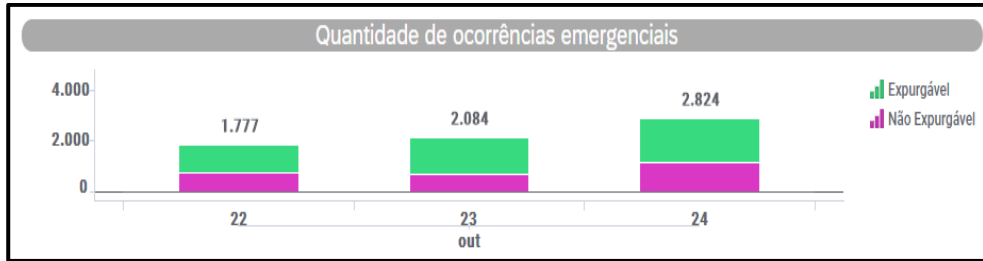


Figura 15 - Ocorrências emergenciais no período do evento por dia

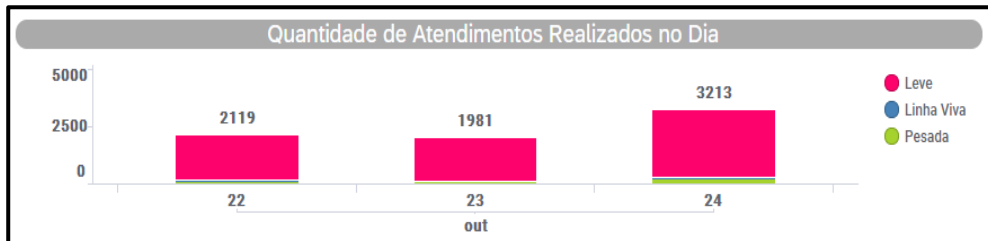


Figura 16 - Atendimentos realizados pelas equipes no período do evento por dia

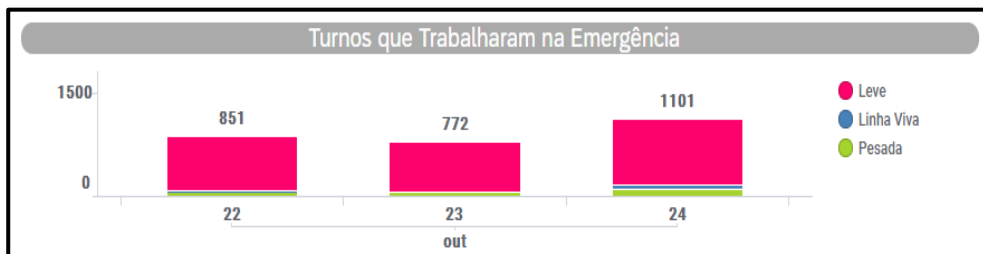


Figura 17 - Equipes no período do evento por dia

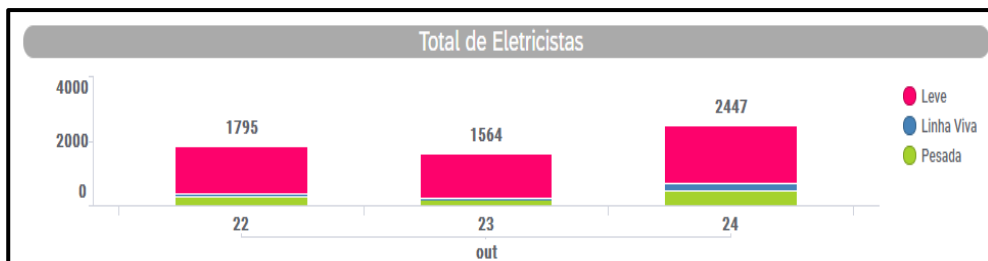


Figura 18 - Eletricistas no período do evento por dia

5.2 Tempos médios de atendimento

Apresenta-se na Figura 19 informações a respeito dos tempos médios de atendimento das equipes de campo durante a vivência do evento (início 22/10/2022 às 00:00 e Fim 25/10/2022 às 00:00) e nas imagens (Figura 20 a Figura 28), destaca-se as informações a respeito dos tempos médios de atendimento das equipes de campo durante a vivência do evento por regional, incluindo as ocorrências classificadas como situação de emergência.

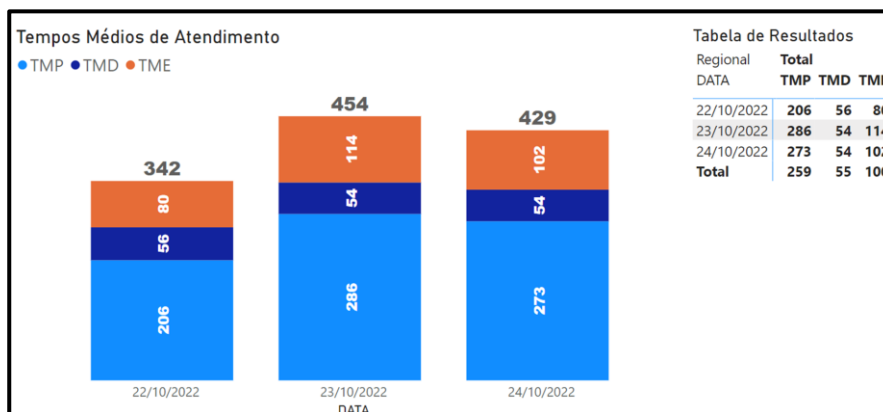


Figura 19 - Tempos de atendimento registrados no período do evento (início 22/10/2022 às 00:00 e Fim 25/10/2022 às 00:00)

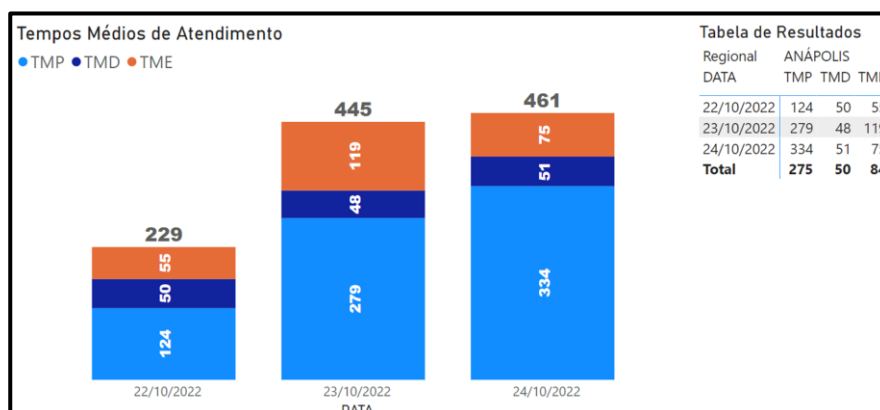


Figura 20 - Tempos de atendimento registrados no período do evento (Regional Anápolis - início 22/10/2022 às 00:00 e Fim 25/10/2022 às 00:00)

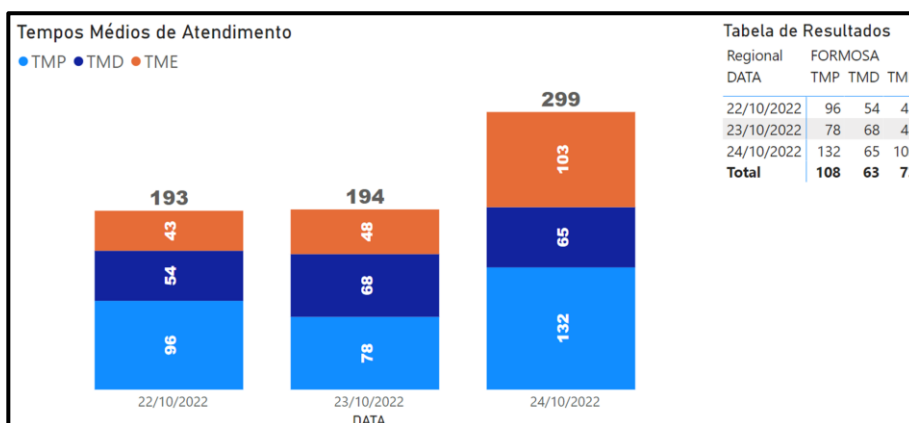


Figura 21 - Tempos de atendimento registrados no período do evento (Regional Formosa - início 22/10/2022 às 00:00 e Fim 25/10/2022 às 00:00)

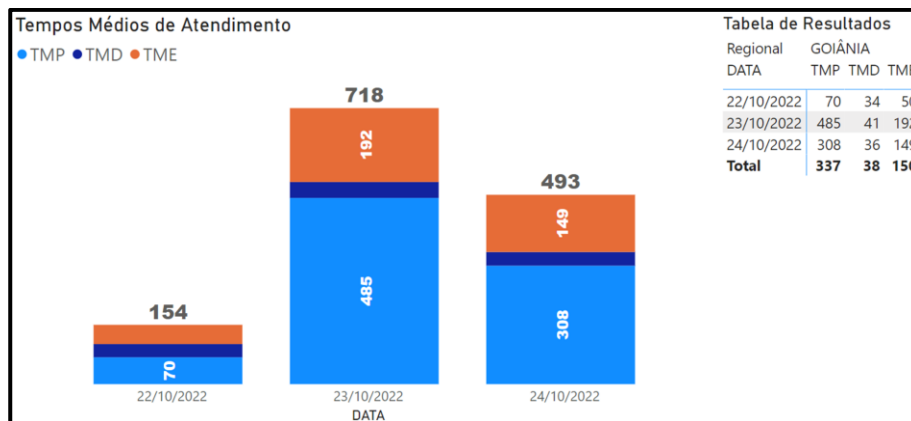


Figura 22 - Tempos de atendimento registrados no período do evento (Regional Goiânia - início 22/10/2022 às 00:00 e Fim 25/10/2022 às 00:00)

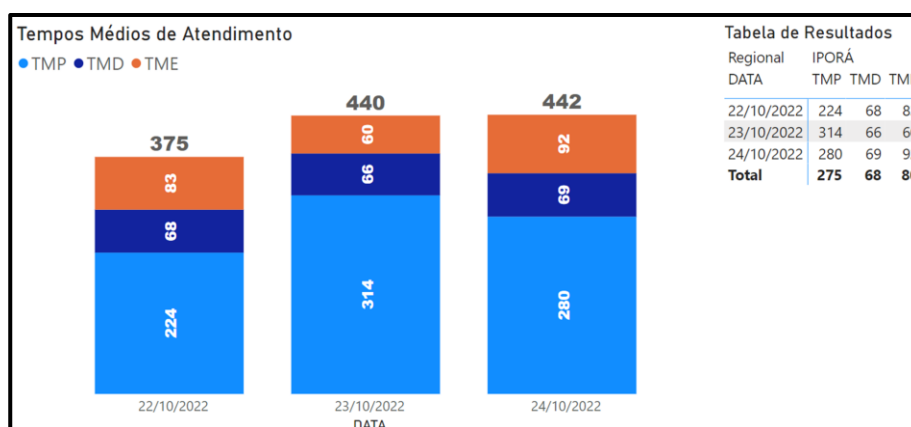


Figura 23 - Tempos de atendimento registrados no período do evento (Regional Iporá - início 22/10/2022 às 00:00 e Fim 25/10/2022 às 00:00)

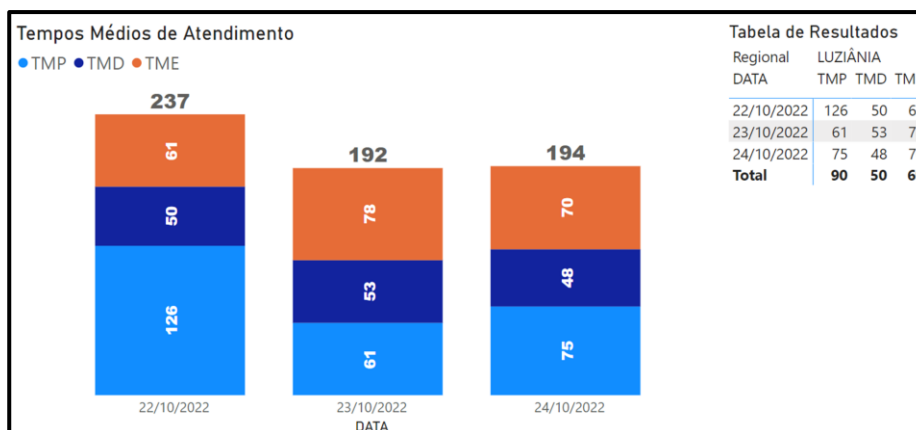


Figura 24 - Tempos de atendimento registrados no período do evento (Regional Luziânia - início 22/10/2022 às 00:00 e Fim 25/10/2022 às 00:00)

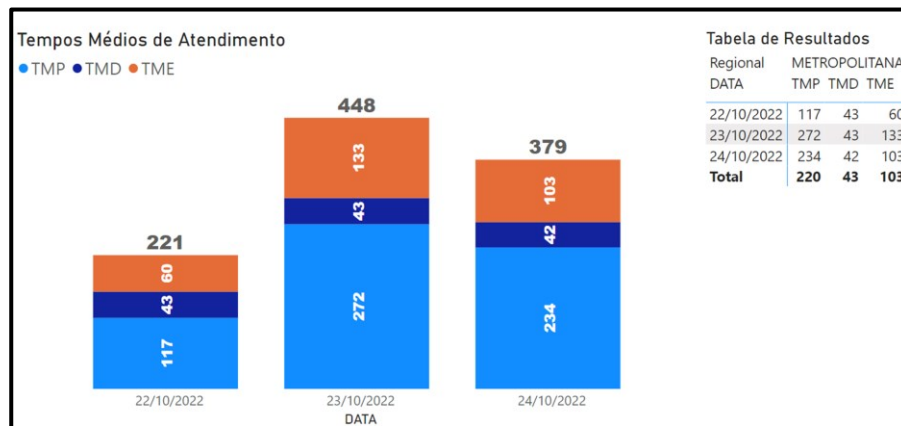


Figura 25 - Tempos de atendimento registrados no período do evento (Regional Metropolitana - início 22/10/2022 às 00:00 e Fim 25/10/2022 às 00:00)

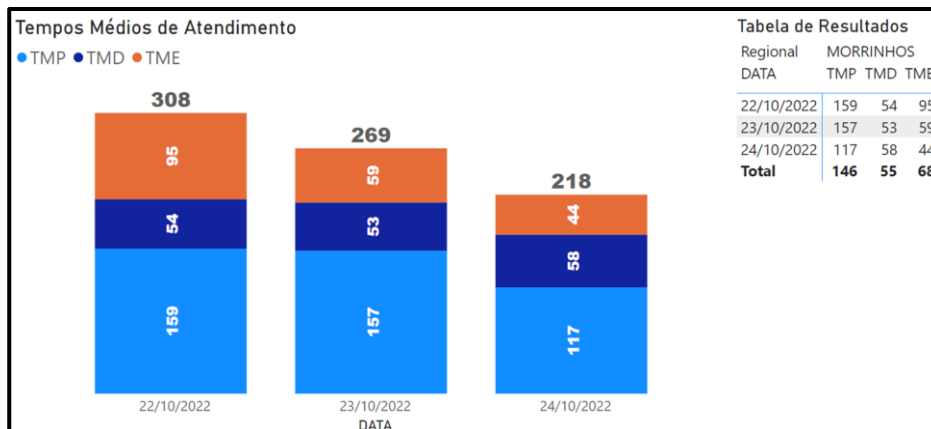


Figura 26 - Tempos de atendimento registrados no período do evento (Regional Morrinhos - início 22/10/2022 às 00:00 e Fim 24/10/2022 às 20:00)

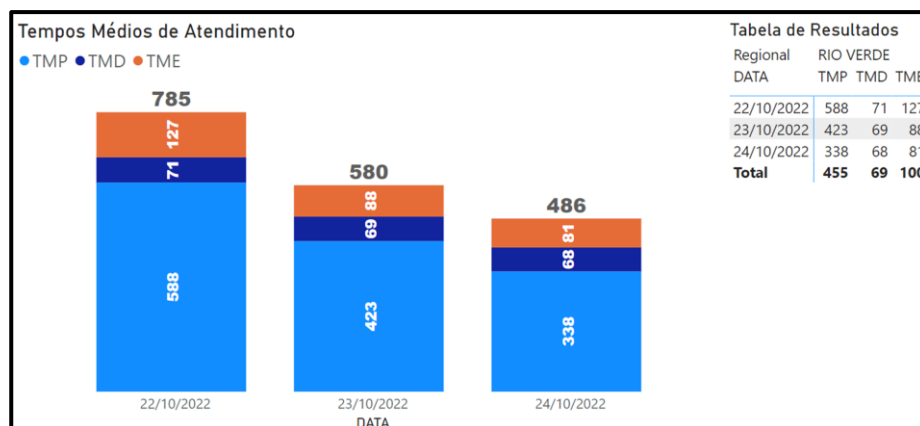


Figura 27 - Tempos de atendimento registrados no período do evento (Regional Rio Verde - início

22/10/2022 às 00:00 e Fim 24/10/2022 às 20:00)

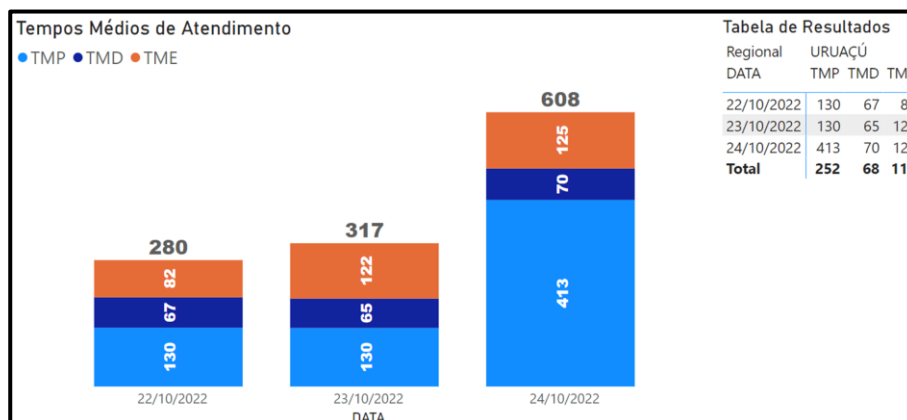


Tabela de Resultados

Regional	URUAÇÚ		
DATA	TMP	TMD	TME
22/10/2022	130	67	82
23/10/2022	130	65	122
24/10/2022	413	70	125
Total	252	68	112

Figura 28 - Tempos de atendimento registrados no período do evento (Regional Uruaçu - início 22/10/2022 às 00:00 e Fim 25/10/2022 às 00:00)

Conforme mostrado nas figuras acima, o aumento de ocorrências no período do evento também trouxe um aumento nas parcelas dos tempos médios de atendimento (preparo deslocamento e execução). Note-se ainda que, a parcela mais impactada foi o tempo médio de preparo (TMP), em função da quantidade de ocorrências que ficaram em tempo de espera.

6 Evidências do evento

Seguem no subitem abaixo as matérias jornalísticas que evidenciam a severidade e abrangência do evento relatado.

6.1 Matérias jornalísticas

Apresenta-se abaixo diversas reportagens a respeito do evento ocorrido entre os dias 22 a 24 de Outubro de 2022.



maisgoias • [Seguir](#)

Original audio



maisgoias TEMPO | Usuários do transporte coletivo tentam se proteger da chuva e do vento forte em um ponto de ônibus nas proximidades do Flamboyant.

6 sem



Fonte: **Mais Goiás**

Link: <https://www.instagram.com/p/CkERzLTjn84/>.



maisgoias • [Seguir](#)

Original audio



maisgoias TEMPO | o quintal de uma casa em Aparecida de Goiânia ficou coberto de gelo após a chuva dessa tarde.

9 sem

Fonte: **Mais Goiás**

Link: <https://www.instagram.com/p/CKEQtwuDqSI/?hl=pt-br>



Fonte: **Mais Goiás**

Link: <https://www.instagram.com/p/CkEU-STDzrD/?hl=pt-br>



maisgoias • [Seguir](#)

Original audio



maisgoias TEMPO | árvore cai e assusta frequentadores de restaurante na área de alimentação do Flamboyant. Ninguém ficou ferido.

9 sem



maisgoias • [Seguir](#)



Original audio



maisgoias TEMPO | Moradores que estavam na área de lazer de um condomínio no Cruzeiro do Sul, em Aparecida, foram surpreendidos pela chuva e a forte ventania.

9 sem

Fonte: **Mais Goiás**

Link: <https://www.instagram.com/p/CkES6wzD1SX/?hl=pt-br>



maisgoias • [Seguir](#)



Original audio



maisgoias TEMPO | chove forte em alguns bairros de Goiânia nessa tarde de domingo.

9 sem

Fonte: **Mais Goiás**

Link: <https://www.instagram.com/p/CkEP8wej7et/?hl=pt-br>



maisgoias • [Seguir](#)



Original audio



maisgoias TEMPO | ventania derruba várias árvores ao longo da Avenida Anápolis, na Vila Pedroso, em Goiânia.

9 sem

Fonte: **Mais Goiás**

Link: <https://www.instagram.com/p/CkETMD9DPL9/?hl=pt-br>



maisgoias • [Seguir](#)

Original audio



maisgoias Duas pessoas morreram após o carro em que elas estavam ser levado pela extremada para dentro do córrego das Antas, em Anápolis. O caso aconteceu no final da tarde deste domingo, durante a forte chuva que caiu na cidade. Aguarde mais informações. (Imagens @anapolis.noticias_)

9 sem

Fonte: **Mais Goiás**

Link: <https://www.instagram.com/p/CkF9RaMjmDM/?hl=pt-br>

Casal que morreu após carro ser arrastado por enxurrada festejava aniversário de parente horas antes de acidente; vídeo

Gravação mostra o momento da comemoração do aniversário da avó de uma das vítimas. No acidente, a tia de uma das vítimas também morreu; o irmão dela foi resgatado e já recebeu alta.

Por Gabriela Macêdo e Michel Gomes, g1 Goiás e TV Anhanguera

24/10/2022 17h58 · Atualizado há um mês



Fonte: **G1 Goiás**

Link: <https://g1.globo.com/go/goias/noticia/2022/10/24/casal-que-morreu-apos-carro-ser-arrastado-por-enxurrada-festejava-aniversario-de-parente-horas-antes-de-acidente-video.ghtml>

Carro com quatro passageiros é carregado por alagamento para o Rio das Antas em Anápolis



Italo Wolff | 24 outubro 2022 às 09h41

Apenas um ocupante conseguiu sair do veículo sozinho. Uma vítima foi resgatada pelo corpo de bombeiros e conduzida ao Hospital de Urgências de Anápolis, outra foi encontrada sem vida e uma pessoa ainda não foi encontrada



Fonte: **Jornal Opção**

Link: <https://www.jornalopcao.com.br/ultimas-noticias/carro-com-quatro-passageiros-e-carregado-por-alagamento-para-o-rio-das-antas-em-anapolis-436472/>

Chuva com granizo e ventos de 80 km/h causa queda de árvores e deixa adolescente ferido na Grande Goiânia


Ventania formou 'ondas' numa piscina, destruiu fachada de loja e árvores caíram em shopping e até sobre uma casa. Previsão é que tempestades devam continuar nesta segunda-feira.

Por Vanessa Chaves e Johnatan Moreira, g1 Goiás e TV Anhanguera

23/10/2022 17h09 · Atualizado há um mês



Loja de motos teve a fachada destruída após ventania no Parque Lozandes em Goiânia — Foto: Guilherme Henrique/TV Anhanguera



Fonte: **G1 Goiás**

Link: <https://g1.globo.com/go/goias/noticia/2022/10/23/grande-goiania-registra-chuva-forte-rajadas-de-vento-e-granizo.ghtml>

Duas mulheres morrem após carro ser arrastado por enxurrada e cair em rio de Anápolis; vídeo

Corpo de Bombeiros divulgou que um passageiro foi resgatado com vida e o motorista também foi encontrado morto. Vídeo mostra momento em que o veículo começa a ser arrastado.

Por Michel Gomes e Elisângela Nogueira, g1 Goiás e TV Anhanguera

24/10/2022 08h52 · Atualizado há um mês



Fonte: **G1 Goiás**

Link: <https://g1.globo.com/go/goias/noticia/2022/10/24/mulheres-morrem-apos-carro-ser-arrastado-por-enxurrada-e-cair-em-rio-de-anapolis-video.ghtml>

Chuva forte e ventania causa estragos e quedas de árvores em Goiânia

Segundo o boletim do CIMEHGO, o vento forte chegou a 84 km/h em alguns locais de Goiânia

Postado em: 23-10-2022 às 19h20
Por: Ícaro Gonçalves



Segundo o boletim do CIMEHGO, o vento forte chegou a 84 km/h em alguns locais de Goiânia | Foto: Alexandre Paes/O Hoje

Fonte: **O Hoje**

Link: <https://ochoje.com/noticia/cidades/n/1446260/t/chuva-forte-causa-estragos-e-quedas-de-arvores-em-goiania/>

 CIDADES

Duas pessoas morrem e 27 ficam desabrigadas após chuvas em Anápolis

Carro caiu no Rio das Antas e o motorista está desaparecido; Prefeitura disponibilizou ginásio para desabrigados

24/10/2022 - 09:21

24/10/2022 - 09:21



Chuvas em Anápolis deixam mortos e desabrigados. (Foto: Montagem/Corpo de Bombeiros/Mariana Carneiro)

Fonte: **O Popular**

Link: <https://opopular.com.br/noticias/cidades/duas-pessoas-morrem-e-27-ficam-desabrigadas-ap%C3%B3s-chuvas-em-an%C3%A1polis-1.2546520>



maisgoiás • Seguir

Original audio



maisgoiás TRÂNSITO | um carro capotou na GO-403, em Senador Canedo, na tarde desta segunda-feira (24).

6 sem



Fonte: **Mais Goiás**

Link: <https://www.instagram.com/p/CkHcrskjLe9/?hl=pt-br>



maisgoias • Seguir



Original audio



maisgoias TEMPO | Situação na Avenida Castelo Branco, no setor Campinas!

6 sem

Fonte: **Mais Goiás**

Link: <https://www.instagram.com/p/CkHAoNYDBT4/?hl=pt-br>



maisanápolis

Chuva de 60 mm em menos de uma hora causa estragos neste domingo, em Anápolis

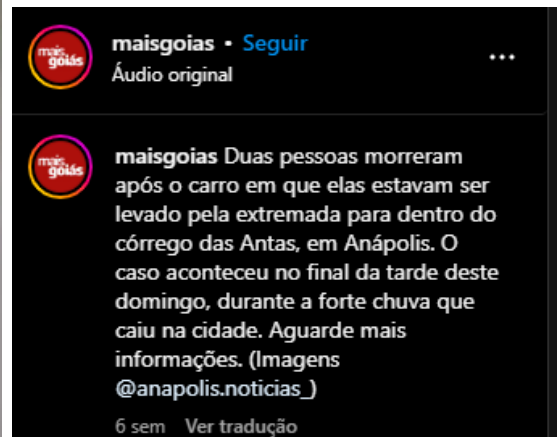

maisgoias e maisanapolis

maisgoias CHUVA | Equipes da Prefeitura Municipal de Anápolis tentam solucionar os problemas causados pela forte chuva na tarde deste domingo (23), em Anápolis. Segundo a Defesa Civil do município, em menos de uma hora, choveu cerca de 60 milímetros. O volume é o maior registrado no ano de 2022.

"Vários estragos em vias aqui do município como queda de árvore, alagamento, e infelizmente as mortes de duas pessoas e uma que segue desaparecida e está sendo procurada pelos bombeiros. Todas as secretarias estão trabalhando para trazer de volta a normalidade aqui para Anápolis",

Fonte: **Mais Goiás**

Link: <https://www.instagram.com/p/CkGUizCLpbY/?hl=pt-br>



Fonte: **Mais Goiás**

Link: <https://www.instagram.com/p/CkF9RaMjmDM/?hl=pt-br>



maisgoiás

Chuva com granizo e ventos de 80 km/h causa queda de árvores e estragos em Goiânia e Aparecida



maisgoiás TEMPESTADE | Uma chuva com granizo e ventos de até 80 km/h causou a queda de árvores, além de estragos estragos em Goiânia e Aparecida. Registros feitos por moradores mostram que a ventania formou "ondas" numa piscina. Árvores caíram em um shopping e até sobre uma casa. Segundo o Centro de Informações Meteorológicas e Hidrológicas do Estado de Goiás (Cimehgo), a previsão indica que as fortes chuvas devem continuar nesta segunda-feira (24).

Fonte: **Mais Goiás**

Link: <https://www.instagram.com/p/CkGKHT7LvnX/?hl=pt-br>

Fortes chuvas causam estragos em Goiânia e Aparecida; veja

Adolescente de 16 anos ficou ferido com a passagem do temporal.





Fonte: **Dia Online**

Link: https://diaonline.ig.com.br/2022/10/24/fortes-chuvas-causam-estragos-em-goiania-e-aparecida-veja/?utm_source=Bruno+Goulart&utm_campaign=diaonline-author



Chuva provoca a morte de duas pessoas em Goiás

Fonte: **Record News**

Link: [Chuva provoca a morte de duas pessoas em Goiás](#)

6.2 Evidências Fotográficas

Segue abaixo evidências fotográficas que demonstram impedimentos e/ou danos causados ao sistema elétrico na área de concessão da Enel GO por ocasião do evento climático em questão.

DADOS DA OCORRÊNCIA

Ordem de Serviço: 2022-10/100143

Data/Hora Geração: 23/10/2022 10:51:50

Data/Hora Previsão: 23/10/2022 19:50:00 Salvar

Status: FINALIZADO

Abrangência: TRANSFORMADOR

Abrang. Manobra: TRANSFORMADOR

Ponto de Defeito: GN11167705 CONFIRMADO

Motivo: VEGETACAO SOBRE A REDE

Solicitante:

Endereço:

Município: GOIANIA

Bairro: VILA JOAO VAZ

Referencia:

Inf. Adicionais: cliente informa vegetação sobre a fiação

APR Informações COS Atendimento Nivel Tensão ORDEM 2 Defeito Riscos Ambientais Callback

Tempos Notas de Reclamação Eventos Indicadores Operações Realizadas Observações Anexos

Data/Hora	Observações
23/10/2022 10:54	CALLBACK: 04 - Sem contato com cliente
23/10/2022 11:06	CLT NAO ATENDE PONE
23/10/2022 13:54	::GN11167705:::
23/10/2022 13:55	9030365 - Poda de árvores nos poste 34027920 ate o poste 00311950 PREVISÃO 1.30MINUTOS.
23/10/2022 13:55	:::ABC:::ABC
23/10/2022 15:44	9030365- muita chuva no local

DADOS DA OCORRÊNCIA

Ordem de Serviço: 2022-10/100628

Data/Hora Geração: 23/10/2022 14:26:17

Data/Hora Previsão: 23/10/2022 18:40:00 Salvar

Status: FINALIZADO

Abrangência: TRANSFORMADOR

Abrang. Manobra: TRANSFORMADOR

Ponto de Defeito: GN1100955 CONFIRMADO

Motivo: FALTA DE ENERGIA NO CONSUMIDOR

Solicitante: J.....

Endereço:

Município: GOIANIA

Bairro: BAIRRO RODOVIARIO

Referencia:

Inf. Adicionais:

Tensão: 13,8 kV

APR Informações COS Atendimento Nivel Tensão ORDEM 2 Defeito Riscos Ambientais Callback

Tempos Notas de Reclamação Eventos Indicadores Operações Realizadas Observações Anexos

Data/Hora	Observações
23/10/2022 14:40	100628
23/10/2022 14:40h	- Procedente - SEM ENERGIA ARREDORES - MED EXT - BAIRRO RODOVIARIO - RFR RUA EM FRENTE AO COLEGIO JOSE LOBO - 16 - CLT DANIELA INFO QUE ENERGIA ESTA APENSAS NUMA FASE, OUVIRAM UM BARULHO
23/10/2022 15:05	CALLBACK: 01 - Sem Energia
23/10/2022 15:05	cliente confirma falta de energia
23/10/2022 15:41	::GN110955:::
23/10/2022 15:42	:::ABC:::ABC
23/10/2022 15:44	903053A - chuva no local

DADOS DA OCORRÊNCIA

Ordem de Serviço: 2022-10/100964

Data/Hora Geração: 23/10/2022 15:11:35

Data/Hora Previsão: 23/10/2022 18:50:00 Salvar

Status: FINALIZADO

Abrangência: TRANSFORMADOR

Abrang. Manobra: TRANSFORMADOR

Ponto de Defeito: AP11137289 CONFIRMADO

Motivo: FALTA DE ENERGIA NO CONSUMIDOR

Solicitante:

Endereço:

Município: APARECIDA DE GOIANIA

Bairro: PARQUE VEIGA JARDIM

Referencia:

Inf. Adicionais:

Tensão: 13,8 kV

APR Informações COS Atendimento Nivel Tensão ORDEM 2 Defeito Riscos Ambientais Callback

Tempos Notas de Reclamação Eventos Indicadores Operações Realizadas Observações Anexos

Data/Hora	Observações
23/10/2022 16:06	910099: "guardando passar a chuva para executar o serviço"

DADOS DA OCORRÊNCIA

Ordem de Serviço: 2022-10/101204
 Data/Hora Geração: 23/10/2022 15:16:17
 Data/Hora Previsão: 24/10/2022 23:55:00

Status: FINALIZADO

Abrangência: CHAVE
 Abrang. Manobra: INTERNOSUBESTACAO

Ponto de Defeito: GN10483313 CONFIRMADO

Motivo: CIRCUITO/LINHA COM DEFEITO

Solicitante:

Endereço: 13,8 SE GOIANIA LESTE AL.06 / GN10483313
 Município: GOIANIA
 Bairro: INATIVO -GOIANIA
 Referência:
 Inf. Adicionais:
 Tensão: 13,8 kV

APR Informações COS Atendimento Nível Tensão ORDEM 2 Defeito Riscos Ambientais Callback

Tempos Notas de Reclamação Eventos Indicadores Operações Realizadas Observações Anexos

Data/Hora	Observações
24/10/2022 09:15	Confirmação de chegada no local ao receber a macro de Pronto para Executar Manobra
24/10/2022 09:24	Macro: - Mensagem enviada pela equipe: 726017A - Tel.: Ped/Occ.: 101204 - Chave: 00095412 - Obs.:
24/10/2022 09:24	Macro: - Mensagem enviada pela equipe: 726017A - Tel.: Ped/Occ.: 101204 - Chave: 00095412 - Obs.:
24/10/2022 12:31	Equipe 726017 informou que está demorando a terminar o serviço, pois está aguardando o material chegar
24/10/2022 13:24	Confirmação de chegada no local ao receber a macro de Pronto para Executar Manobra
24/10/2022 16:19	Confirmação de chegada no local ao receber a macro de Pronto para Executar Manobra
24/10/2022 16:32	Confirmação de chegada no local ao receber a macro de Pronto para Executar Manobra
24/10/2022 16:41	EQUIPE 903095 CHEGOU NO RELIGADOR GN1038008 FOI ORIENTADA A ACESSAR O PAINEL DE COMANDO PARA FECHAR O RELIGADOR. A MESMA INFORMOU QUE CHOVIA AGORA NO LOCAL E QUE VAI AGUARDAR A CHUVA ESTIAR
24/10/2022 17:16	rg 637423
24/10/2022 17:39	RG 637516 P/ SW10483318
24/10/2022 17:48	903065 - "cod manda encerramento outra equipe das 18 ta esperando pra abrir turno"
24/10/2022 18:12	756002 - "ja pode volta com o religador sw10 483318"
24/10/2022 18:13	756002 - "cabo que estava fora do insolar de pino no poste07483831 ja foi normalizado a chuva voltou aqui porem pelo horario acho que não da pra fazer a do cabo partido devido a chuva"
24/10/2022 18:46	Uma Nova Nota de Serviço foi criada. Identificação da Nota: 288236
24/10/2022 18:53	Aberto GN16414483 para que equipe 726017A instale bypass provisório em jumper partido no poste 00061876.
24/10/2022 20:47	21336A informa ter inspecionado trecho entre GN16413545 e GN16415908 e não encontrou defeito
24/10/2022 20:54	Confirmação de chegada no local ao receber a macro de Pronto para Executar Manobra

DADOS DA OCORRÊNCIA

Ordem de Serviço: 2022-10/101316
 Data/Hora Geração: 23/10/2022 15:37:13
 Data/Hora Previsão: 23/10/2022 19:30:00

Status: FINALIZADO

Abrangência: TRANSFORMADOR
 Abrang. Manobra: TRANSFORMADOR

Ponto de Defeito: GN11043857 CONFIRMADO

Motivo: FALTA DE ENERGIA NO CONSUMIDOR

Solicitante:

Endereço:

Município: GOIANIA
 Bairro: VILA MARIA DILCE
 Referência:
 Inf. Adicionais:
 Tensão: 13,8 kV

APR Informações COS Atendimento Nível Tensão ORDEM 2 Defeito Riscos Ambientais Callback

Tempos Notas de Reclamação Eventos Indicadores Operações Realizadas Observações Anexos

Data/Hora	Observações
23/10/2022 15:44	CALLBACK: 01 - Sem Energia
23/10/2022 16:09	903001A - Ja estamos no local , aguardando a chuva parar.

DADOS DA OCORRÊNCIA

Ordem de Serviço: 2022-10/101994
 Data/Hora Geração: 23/10/2022 15:49:22
 Data/Hora Previsão: 24/10/2022 12:20:00

Status: FINALIZADO

Abrangência: TRANSFORMADOR
 Abrang. Manobra: TRANSFORMADOR

Ponto de Defeito: GN11269315 CONFIRMADO

Motivo: FALTA DE ENERGIA NO CONSUMIDOR

Solicitante:

Endereço: RUA MDV-21 ENTRE RUAS MDV-07 E MDV-24 QZ6
 Município: GOIANIA
 Bairro: RESIDENCIAL MOINHO DOS VENTOS
 Referência:
 Inf. Adicionais:
 Tensão: 13,8 kV

APR Informações COS Atendimento Nível Tensão ORDEM 2 Defeito Riscos Ambientais Callback

Tempos Notas de Reclamação Eventos Indicadores Operações Realizadas Observações Anexos

Data/Hora	Observações
23/10/2022 16:23	CALLBACK: 01 - Sem Energia
23/10/2022 16:50	903020A - fazo a operada equipe ira começar a percorrer a rede nao tem uma previsao exata pois a chuva esta forte no local da ocorrência
23/10/2022 18:08	903020A- necessita de poda na rede bt e mt poste 3474910X gn11269315 Poste onde necessita da poda e o 19826745 e o outro e o 19625972
23/10/2022 18:09	903020A - equipe finalizando turno o turno foi estendido
24/10/2022 02:50	NÃO TEMOS INFORMAÇÕES SE É SOMENTE CESTO, POREM NÃO TEMOS RECURSO NO MOMENTO PARA ATENDIMENTO.
24/10/2022 07:51	Equipe 9030395 informa : percorrendo circuito, 2 podas árvores e colocação separadores em varios pontos previsão 2:30

DADOS DA OCORRÊNCIA

Ordem de Serviço: 2022-10/102036
 Data/Hora Geração: 23/10/2022 15:14:54
 Data/Hora Previsão: 25/10/2022 19:50:00

Status: FINALIZADO

Abrangência: INTERNOSUBESTACAO
 Abrang. Manobra: INTERNOSUBESTACAO

Ponto de Defeito: 00582014 CONFIRMADO

Motivo: CIRCUITO/LINHA COM DEFEITO

Solicitante: Interno de Subestação

Endereço: 13,8 SE GOIANIA LESTE AL. 21 ** CABO/JUMPER
 Município: GOIANIA
 Bairro: AEROPORTO INTERNACIONAL SANTA C

APR Informações COS Atendimento Nível Tensão ORDEM 2 Defeito Riscos Ambientais Callback

Tempos Notas de Reclamação Eventos Indicadores Operações Realizadas Observações Anexos

Data/Hora	Observações
23/10/2022 16:29	Religador 2014R esta faltando fase na porta da s/e fase B
23/10/2022 19:40	961015 - 13GN
24/10/2022 14:30	901024 - "COD chefe saida subestação ate a faca nada rompido problema esta na gn16 mesmo que relatamos aos senhores ai "
24/10/2022 17:27	Equipe 719003 informou fortes chuvas no local e impossibilidade de realizar o serviço
25/10/2022 09:00	Confirmação de chegada no local ao receber a macro de Pronto para Executar Manobra
25/10/2022 15:01	Confirmação de chegada no local ao receber a macro de Pronto para Executar Manobra
25/10/2022 16:52	Equipe fez teste no religado caixa..regulando os comandos manuais

DADOS DA OCORRÊNCIA

Ordem de Serviço: 2022-10/102282

Data/Hora Geração: 23/10/2022 16:10:59

Data/Hora Previsão: 24/10/2022 02:20:00

Status: FINALIZADO

Abrangência: TRANSFORMADOR

Abrang. Manobra: TRANSFORMADOR

Ponto de Defeito: GN11199030 CONFIRMADO

Motivo: TENSAO BAIXA

Solicitante:

Endereço:

Município: GOIANIA

Bairro: JARDIM ATLANTICO

APR Informações COS Atendimento Nivel Tensão ORDEM 2 Defeito Riscos Ambientais Callback

Tempos Notas de Reclamação Eventos Indicadores Operações Realizadas Observações Anexos

Data/Hora	Observações
23/10/2022 18:11	903062 - OE 102282 foi percorrido todo circuito e foi encontrado rodana quebrada no poste 34816690 a equipe fara as devidas 5 RO para recuperar a mesma e assim que for finalizado a equipe entrara em contato tempo de execução e de 1,30 hrs
23/10/2022 18:58	Deslocar outra equipe pois muita chuva no local... equipe em deslocamento para empresa fechamento de turno... OBS A GN11 ESTA OPERADA OK

DADOS DA OCORRÊNCIA

Ordem de Serviço: 2022-10/102364

Data/Hora Geração: 23/10/2022 16:36:22

Data/Hora Previsão: 23/10/2022 20:00:00

Status: FINALIZADO

Abrangência: TRANSFORMADOR

Abrang. Manobra: TRANSFORMADOR

Ponto de Defeito: AN11068625 CONFIRMADO

Motivo: CONDUTOR (FIO) PARTIDO

Solicitante:

Endereço:

Município: ANAPOLIS

Bairro: PARQUE CALIXTOPOLIS

Referencia:

Inf. Adicionais: CLIENTE AFIRMA ESTÁ SEM ENERGIA NA RUA TODA Solicitante:

APR Informações COS Atendimento Nivel Tensão ORDEM 2 Defeito Riscos Ambientais Callback

Tempos Notas de Reclamação Eventos Indicadores Operações Realizadas Observações Anexos

Data/Hora	Observações
23/10/2022 17:22	EQ 961069C = " chuva forte no local "

DADOS DA OCORRÊNCIA

Ordem de Serviço: 2022-10/103010

Data/Hora Geração: 23/10/2022 15:51:01

Data/Hora Previsão: 24/10/2022 20:20:00

Status: FINALIZADO

Abrangência: INTERNOSUBESTACAO

Abrang. Manobra: INTERNOSUBESTACAO

Ponto de Defeito: 03220424 CONFIRMADO

Motivo: CIRCUITO/LINHA COM DEFEITO

Solicitante: Interno de Subestação

Endereço: 34,5 LD BELA VISTA - TAQUARI

Município: BELA VISTA DE GOIAS

Bairro: BAIRRO SANTA CRUZ

Referencia:

Inf. Adicionais:

Tensão: 0 KV

APR Informações COS Atendimento Nivel Tensão ORDEM 2 Defeito Riscos Ambientais Callback

Tempos Notas de Reclamação Eventos Indicadores Operações Realizadas Observações Anexos

Data/Hora	Observações
23/10/2022 17:18	RD BLOQUEADA
24/10/2022 09:40	Equipe 910025 chegou na SE de Bela Vista não localizou a chave que o COD passou e pediu fim de turno.
24/10/2022 05:24	Sem equipe disponível para a ocorrência, as duas equipes disponíveis estavam e outras ocorrências com maior afetação.
24/10/2022 07:32	Confirmação de chegada no local ao receber a macro de Pronto para Executar Manobra
24/10/2022 09:51	equipe 910155 fez a inspeção na rede e não encontrou nada no techo
24/10/2022 11:25	Trecho do defeito esta entre o BV10400380 a BV13071540 percorre rede
24/10/2022 12:43	Macro: RESPOSTA ZONA PROTEGIDA - ETAPA 1 - Mensagem enviada pela equipe: 910009A - Obs.:
24/10/2022 13:00	Macro: RESPOSTA ZONA PROTEGIDA ETAPA 2 - AppSRO: Não
24/10/2022 13:51	Equipe: 719003P Telefone: Chave/Poste: 17328329 Observação: OE 103010 Etiqueta do Circuito BELA VISTA (TRANSMISSAO) / TQJ RG - 637387
24/10/2022 15:27	Confirmação de chegada no local ao receber a macro de Pronto para Executar Manobra
24/10/2022 15:47	Foi recuperado o defeito e não aceitou corre novamente o trecho
24/10/2022 16:28	21093A nao deu pra confirmar se esta aberto ou fechado, muita chuva e vento forte.
24/10/2022 16:55	Confirmação de chegada no local ao receber a macro de Pronto para Executar Manobra
24/10/2022 16:57	Confirmação de chegada no local ao receber a macro de Pronto para Executar Manobra

ANEXO I - Relação de ocorrências emergências expurgáveis

Relatório: ISE 21 10/2022 – GO	Evento: 01-0094	Período:	Início (dd/mm/aaaa hh:mm:ss) 22/10/2022 00:00:00	Fim (dd/mm/aaaa hh:mm:ss) 25/10/2022 00:00:00
ABRANGÊNCIA DO LAUDO METEOROLÓGICO				
Abadia De Goias, Abadiania, Acreuna, Adelandia, Agua Fria De Goias, Agua Limpa, Aguas Lindas De Goias, Alexania, Aloandia, Alto Horizonte, Alto Paraiso De Goias, Alvorada Do Norte, Amaralina, Americano Do Brasil, Amorinopolis, Anapolis, Anicuns, Aparecida De Goiania, Aparecida Do Rio Doce, Apore, Aracu, Aragarcas, Aragoiania, Araguapaz, Arenopolis, Aruana, Aurilandia, Avelinopolis, Baliza, Barro Alto, Bela Vista De Goias, Bom Jardim De Goias, Bom Jesus De Goias, Bonfinopolis, Bonopolis, Brazabrantes, Britania, Buriti Alegre, Buriti De Goias, Buritinopolis, Cabeceiras, Cachoeira Alta, Cachoeira De Goias, Cachoeira Dourada, Cacu, Caiaponia, Caldas Novas, Caldazinha, Campestre De Goias, Campinacu, Campinorte, Campo Alegre De Goias, Campo Limpo De Goias, Campos Belos, Campos Verdes, Castelandia, Catalao, Caturai, Cavalcante, Cezarina, Chapadao Do Ceu, Cidade Ocidental, Cocalzinho De Goias, Colinas Do Sul, Corrego Do Ouro, Corumba De Goias, Corumbaiba, Cristalina, Cristianopolis, Crixas, Crominia, Cumari, Damolandia, Davinopolis, Diorama, Divinopolis De Goias, Doverlandia, Edealina, Edeia, Estrela Do Norte, Faina, Fazenda Nova, Firminopolis, Flores De Goias, Formosa, Formoso, Gameleira De Goias, Goianapolis, Goiandira, Goianesia, Goiania, Goianira, Goias, Goiatuba, Gouvelandia, Guapo, Guaraita, Guarani De Goias, Guarinos, Heitorai, Hidrolandia, Hidrolina, Iaciara, Inaciolandia, Indiará, Inhumas, Ipameri, Ipora, Israelandia, Itaberai, Itaguari, Itaguaru, Itaja, Itapaci, Itapirapua, Itapuranga, Itaruma, Itaucu, Itumbiara, Ivolandia, Jandaia, Jaragua, Jatai, Jaupaci, Jesupolis, Joviania, Jussara, Lagoa Santa, Leopoldo De Bulhoes, Luziania, Mairipotaba, Mambai, Mara Rosa, Marzagao, Matrincha, Maurilandia, Mimoso De Goias, Minacu, Mineiros, Moipora, Monte Alegre De Goias, Montes Claros De Goias, Montividiu, Montividiu Do Norte, Morrinhos, Morro Agudo De Goias, Mossamedes, Mozarlandia, Mundo Novo, Mutunopolis, Nazario, Neropolis, Niquelandia, Nova America, Nova Aurora, Nova Crixas, Nova Gloria, Nova Iguacu De Goias, Nova Roma, Nova Veneza, Novo Brasil, Novo Gama, Novo Planalto, Orizona, Ouro Verde De Goias, Ouvidor, Padre Bernardo, Palestina De Goias, Palmeiras De Goias, Palmelo, Palminopolis, Panama, Paranaiguara, Parauna, Perolandia, Petrolina De Goias, Pilar De Goias, Piracanjuba, Piranhas, Pirenopolis, Pires Do Rio, Planaltina, Pontalina, Porangatu, Portelandia, Posse, Professor Jamil, Quirinopolis, Rio Quente, Rio Verde, Rubiataba, Sanclerlandia, Santa Barbara De Goias, Santa Cruz De Goias, Santa Fe De Goias, Santa Helena De Goias, Santa Isabel, Santa Rita Do Araguaia, Santa Rita Do Novo Destino, Santa Rosa De Goias, Santa Tereza De Goias, Santa Terezinha De Goias, Santo Antonio Da Barra, Santo Antonio De Goias, Santo Antonio Do Descoberto, Sao Domingos, Sao Francisco De Goias, Sao Joao D Alianca, Sao Joao Da Parauna, Sao Luis De Montes Belos, Sao Luiz Do Norte, Sao Miguel Do Araguaia, Sao Miguel Do Passa Quatro, Sao Simao, Senador Canedo, Serranopolis, Sylvania, Simolandia, Sitio D Abadia, Taquaral De Goias, Teresina De Goias, Terezopolis De Goias, Tres Ranchos, Trindade, Trombas, Turvania, Turvelandia, Uirapuru, Uruacu, Urutai, Valparaiso De Goias, Varjao, Vianopolis, Vicentinopolis, Vila Boa, Vila Propicio				

Tabela 8 – Tabela Resumo do evento.

Segue abaixo a tabela resumo relativo às interrupções expurgadas por Situação de Emergência para o período do evento supracitado, bem como o limite de CHI da Distribuidora.

RESUMO			
TOTAL DE INTERRUPTÕES	TOTAL CHI	TOTAL CI	LIMITE CHI
5.088	1.678.273,78	714.267	490.173,71

Tabela 9 – Tabela Resumo das interrupções versus limite CHI.

Segue ainda a relação, na íntegra, a lista de interrupções com o devido detalhamento das informações.

Tabela 10 – Detalhamento das Interrupções Expurgadas.

agente	mes_competencia	ano_competencia	codigoConjunto	alimentador	substacao	numeroOrdemInterrupcao	EQP_ORIGEM	codTipointerrupcao	codMotivoExpurgo	dataHorainicioInterrupcao	dataHoraRestabilizacao	fatoGerador	nivelTensao	qtdConsumidorasAtingidas	numConsumidoresConjunto	CHI
6072	10	2022	14953	2	19	20221095840	JD21021346	1	3	22/10/2022 00:00:09	22/10/2022 01:56:00	Interna-Não programada-Meio ambiente-Vento	220	1	20994	1,93
6072	10	2022	15740	4	420	20221095846	200235620	1	3	22/10/2022 00:14:25	22/10/2022 02:06:00	Interna-Não programada-Meio ambiente-Vento	220	1	51937	1,86
6072	10	2022	14918	2	429	20221095849	SI12096293	1	3	22/10/2022 00:32:31	22/10/2022 02:47:00	Interna-Não programada-Meio ambiente-Vento	13800	94	33935	210,69
6072	10	2022	14953	2	19	20221095851	JD12005405	1	3	22/10/2022 00:38:17	22/10/2022 08:25:00	Interna-Não programada-Meio ambiente-Vento	13800	10	20994	77,79
6072	10	2022	14886	1	326	20221095853	2040014415	1	3	22/10/2022 00:49:34	22/10/2022 05:15:00	Interna-Não programada-Meio ambiente-Vento	220	1	5605	4,42
6072	10	2022	15741	16	420	20221095855	12289220	1	3	22/10/2022 01:03:47	22/10/2022 04:45:00	Interna-Não programada-Meio ambiente-Vento	220	1	86843	3,69
6072	10	2022	14930	35	374	20221095858	10000301599	1	3	22/10/2022 01:31:20	22/10/2022 02:54:46	Interna-Não programada-Meio ambiente-Vento	220	1	54841	1,39
6072	10	2022	16491	2	164	20221095862	SC12006151	1	3	22/10/2022 01:39:37	22/10/2022 07:55:00	Interna-Não programada-Meio ambiente-Vento	13800	9	17888	56,31
6072	10	2022	14940	1	38	20221095868	10035000250	1	3	22/10/2022 01:42:50	22/10/2022 07:43:00	Interna-Não programada-Meio ambiente-Vento	220	1	110957	6,00
6072	10	2022	14947	1	132	20221095869	10004616918	1	3	22/10/2022 02:15:15	22/10/2022 06:59:00	Interna-Não programada-Meio ambiente-Vento	220	1	13835	4,73
6072	10	2022	14979	3	202	20221095871	SL11006843	1	3	22/10/2022 02:40:30	22/10/2022 07:22:00	Interna-Não programada-Meio ambiente-Vento	220	105	17763	492,62
6072	10	2022	16485	1	576	20221095875	PU12109619	1	3	22/10/2022 03:38:17	22/10/2022 12:47:00	Interna-Não programada-Meio ambiente-Vento	13800	2	5223	18,29
6072	10	2022	15749	31	173	20221095881	CX12392296	1	3	22/10/2022 03:30:12	22/10/2022 09:09:00	Interna-Não programada-Meio ambiente-Descarga Atmosférica	34500	8	14959	45,17
6072	10	2022	14928	32	260	20221095884	SZ10410838	1	3	22/10/2022 04:34:52	22/10/2022 16:31:22	Interna-Não programada-Meio ambiente-Vento	34500	1	12086	11,94
6072	10	2022	14928	32	260	20221095884	SZ10410838	1	3	22/10/2022 04:34:52	22/10/2022 19:53:02	Interna-Não programada-Meio ambiente-Vento	34500	2	12086	30,61
6072	10	2022	14928	32	260	20221095884	SZ10410838	1	3	22/10/2022 04:34:52	22/10/2022 13:12:57	Interna-Não programada-Meio ambiente-Vento	34500	8	12086	69,08
6072	10	2022	14928	32	260	20221095884	SZ10410838	1	3	22/10/2022 04:34:52	22/10/2022 09:32:11	Interna-Não programada-Meio ambiente-Vento	34500	15	12086	74,33
6072	10	2022	14928	32	260	20221095884	SZ10410838	1	3	22/10/2022 04:34:52	22/10/2022 11:15:35	Interna-Não programada-Meio ambiente-Vento	34500	38	12086	253,79
6072	10	2022	14928	32	260	20221095884	SZ10410838	1	3	22/10/2022 04:34:52	22/10/2022 09:05:51	Interna-Não programada-Meio ambiente-Vento	34500	121	12086	546,48
6072	10	2022	14928	32	260	20221095884	SZ10410838	1	3	22/10/2022 08:37:56	22/10/2022 19:53:02	Interna-Não programada-Meio ambiente-Vento	34500	1	12086	11,25
6072	10	2022	14928	32	260	20221095884	SZ10410838	1	3	22/10/2022 20:06:23	22/10/2022 20:17:49	Interna-Não programada-Meio ambiente-Vento	34500	1	12086	0,19
6072	10	2022	14946	1	393	20221095886	960006266	1	3	22/10/2022 04:43:06	22/10/2022 08:19:00	Interna-Não programada-Meio ambiente-Vento	220	1	10896	3,60
6072	10	2022	16483	1	375	20221095896	AL12000272	1	3	22/10/2022 05:07:31	22/10/2022 07:48:00	Interna-Não programada-Meio ambiente-Vento	13800	2	7569	5,35
6072	10	2022	14959	1	556	20221095898	PH12048738	1	3	22/10/2022 05:24:58	22/10/2022 09:01:00	Interna-Não programada-Meio ambiente-Vento	13800	3	5752	10,80
6072	10	2022	14958	2	146	20221095899	PI21434967	1	3	22/10/2022 05:25:19	22/10/2022 10:10:00	Interna-Não programada-Meio ambiente-Vento	220	1	11738	4,74
6072	10	2022	14958	2	146	20221095902	PI21115908	1	3	22/10/2022 05:28:02	22/10/2022 09:05:00	Interna-Não programada-Meio ambiente-Vento	220	1	11738	3,62
6072	10	2022	14894	2	40	20221095904	CB21399148	1	3	22/10/2022 05:29:11	22/10/2022 07:49:00	Interna-Não programada-Meio ambiente-Descarga Atmosférica	220	1	18476	2,33
6072	10	2022	14988	1	181	20221095905	VI21000029	1	3	22/10/2022 05:29:28	22/10/2022 14:00:00	Interna-Não programada-Meio ambiente-Vento	220	1	4329	8,51
6072	10	2022	14958	1	146	20221095909	PI21084858	1	3	22/10/2022 05:31:53	22/10/2022 08:16:00	Interna-Não programada-Meio ambiente-Vento	220	1	11738	2,74
6072	10	2022	16491	2	164	20221095910	10034600831	1	3	22/10/2022 05:32:29	22/10/2022 10:52:00	Interna-Não programada-Meio ambiente-Vento	220	1	17888	5,33
6072	10	2022	14963	1	152	20221095912	PO12262641	1	3	22/10/2022 05:37:02	22/10/2022 09:26:00	Interna-Não programada-Meio ambiente-Vento	13800	3	27731	11,45
6072	10	2022	14927	2	90	20221095913	IJ12131593	1	3	22/10/2022 05:16:59	22/10/2022 07:39:00	Interna-Não programada-Meio ambiente-Descarga Atmosférica	13800	11	3123	26,04
6072	10	2022	14865	2	128	20221095914	AV21304400	1	3	22/10/2022 05:38:11	22/10/2022 10:43:00	Interna-Não programada-Meio ambiente-Vento	220	1	17992	5,08
6072	10	2022	15743	1	26	20221095920	BG21000077	1	3	22/10/2022 05:44:31	22/10/2022 17:26:00	Interna-Não programada-Meio ambiente-Vento	220	1	1560	11,69
6072	10	2022	16491	2	164	20221095921	SC21315028	1	3	22/10/2022 05:46:34	22/10/2022 09:54:00	Interna-Não programada-Meio ambiente-Descarga Atmosférica	220	1	17888	4,12
6072	10	2022	14890	5	34	20221095923	10010754634	1	3	22/10/2022 05:47:39	22/10/2022 07:13:00	Interna-Não programada-Meio ambiente-Vento	220	1	47478	1,42
6072	10	2022	14988	2	181	20221095927	VI21028589	1	3	22/10/2022 05:51:05	22/10/2022 09:01:00	Interna-Não programada-Meio ambiente-Vento	220	1	4329	3,17
6072	10	2022	14962	32	151	20221095928	PK21181908	1	3	22/10/2022 05:51:48	22/10/2022 08:19:00	Interna-Não programada-Meio ambiente-Vento	220	2	15316	4,91
6072	10	2022	14963	3	152	20221095932	PO12048413	1	3	22/10/2022 05:53:55	22/10/2022 07:55:00	Interna-Não programada-Meio ambiente-Descarga Atmosférica	13800	7	27731	14,13
6072	10	2022	14939	2	112	20221095935	AJ18405026T5	1	3	22/10/2022 04:37:03	22/10/2022 13:15:19	Interna-Não programada-Meio ambiente-Vento	13800	2	13923	17,28
6072	10	2022	14939	2	112	20221095935	AJ18405026T5	1	3	22/10/2022 04:37:03	22/10/2022 11:04:02	Interna-Não programada-Meio ambiente-Vento	13800	2	13923	12,90
6072	10	2022	14939	2	112	20221095935	AJ18405026T5	1	3	22/10/2022 04:37:03	22/10/2022 09:15:03	Interna-Não programada-Meio ambiente-Vento	13800	19	13923	88,03
6072	10	2022	14939	2	112	20221095935	AJ18405026T5	1	3	22/10/2022 04:37:03	22/10/2022 18:35:44	Interna-Não programada-Meio ambiente-Vento	13800	21	13923	293,54
6072	10	2022	14939	2	112	20221095935	AJ18405026T5	1	3	22/10/2022 17:57:39	22/10/2022 18:18:06	Interna-Não programada-Meio ambiente-Vento	13800	2	13923	0,68
6072	10	2022	14940	2	135	20221095938	NJ11201120	1	3	22/10/2022 05:59:20	22/10/2022 07:52:00	Interna-Não programada-Meio ambiente-Vento	220	139	110957	261,01
6072	10	2022	14943	3	197	20221095939	IH21220673	1	3	22/10/2022 05:59:53	22/10/2022 09:36:00	Interna-Não programada-Meio ambiente-Descarga Atmosférica	220	2	14310	7,20
6072	10	2022	15749	35	173	20221095941	CX21181028	1	3	22/10/2022 06:01:47	22/10/2022 09:56:00	Interna-Não programada-Meio ambiente-Vento	220	1	14959	3,90
6072	10	2022	14988	2	497	20221095942	EA21084060	1	3	22/10/2022 06:02:00	22/10/2022 08:06:00	Interna-Não programada-Meio ambiente-Vento	220	1	4329	2,07
6072	10	2022	14921	33	8	20221095944	EU21000092	1	3	22/10/2022 06:03:23	22/10/2022 10:45:00	Interna-Não programada-Meio ambiente-Vento	220	1	12046	4,69
6072	10	2022	14912	2	104	20221095946	JV18429619T5	1	3	22/10/2022 05:39:11	22/10/2022 07:51:00	Interna-Não programada-Meio ambiente-Vento	13800	43	6827	94,47
6072	10	2022	14980	1	171	20221095948	SM21265983	1	3	22/10/2022 06:05:07	22/10/2022 22:14:00	Interna-Não programada-Meio ambiente-Vento	220	1	13742	16,15
6072	10	2022	14867	1	11	20221095949	AG11000002	1	3	22/10/2022 06:02:40	22/10/2022 09:58:44	Interna-Não programada-Meio ambiente-Vento	220	19	8274	74,75
6072	10	2022	16494	31	583	20221095953	TI12397518RE	1	3	22/10/2022 16:13:01	22/10/2022 18:32:00	Interna-Não programada-Meio ambiente-Descarga Atmosférica	34500	138	17524	319,66
6072	10	2022	16494	31	583	20221095954	NQ12391985	1	3	22/10/2022 05:30:35	22/10/2022 07:41:00	Interna-Não programada-Meio ambiente-Descarga Atmosférica	34500	42	17524	91,29
6072	10	2022	14953	2	314	20221095955	JD12291538	1	3	22/10/2022 06:07:49	22/10/2022 09:10:00	Interna-Não programada-Meio ambiente-Descarga Atmosférica	13800	7	20994	21,25
6072	10	2022	14963	33	152	20221095956	FO11393882	1	3	22/10/2022 06:09:29	22/10/2022 09:32:00	Interna-Não programada-Meio ambiente-Vento	220	1	27731	3,38
6072	10	2022	14951	1	7	20221095959	PB21200489	1	3	22/10/2022 06:10:21	22/10/2022 07:19:00	Interna-Não programada-Meio ambiente-Descarga Atmosférica	220	1	15038	1,14
6072	10	2022	14938	1	134	20221095962	NB21383533	1	3	22/10/2022 06:11:52	22/10/2022 09:45:00	Interna-Não programada-Meio ambiente-Descarga Atmosférica	220	1	13895	3,55
6072	10	2022	14968	1	232	20221095963	DM11102060	1	3	22/10/2022 06:05:01	22/10/2022 07:45:33	Interna-Não programada-Meio ambiente-Vento	220	163	10541	273,12
6072	10	2022	14943	3	197	20221095964	IH21192298	1	3	22/10/2022 06:16:45	22/10/2022 09:31:00	Interna-Não programada-Meio ambiente-Vento	220	1	14310	3,24
6072	10	2022	14962	2	41	20221095970	ED12000020	1	3	22/10/2022 06:22:25	22/10/2022 10:47:00	Interna-Não programada-M				

6072	10	2022	15743	2	26	20221095979	3180001158	1	3	22/10/2022 06:25:46	22/10/2022 09:44:00	Interna-Não programada-Meio ambiente-Vento	220	1	1560	3,30
6072	10	2022	14941	31	329	20221095980	FC12378894	1	3	22/10/2022 06:04:07	22/10/2022 07:31:00	Interna-Não programada-Meio ambiente-Vento	34500	20	7583	28,96
6072	10	2022	14980	2	171	20221095986	SM12282216	1	3	22/10/2022 06:27:28	22/10/2022 10:49:00	Interna-Não programada-Meio ambiente-Vento	13800	2	13742	8,72
6072	10	2022	14945	1	127	20221095988	10002577354	1	3	22/10/2022 06:27:49	22/10/2022 08:28:00	Interna-Não programada-Meio ambiente-Vento	220	1	10061	2,00
6072	10	2022	14877	1	25	20221095992	BT10400612	1	3	22/10/2022 06:26:20	24/10/2022 19:33:47	Interna-Não programada-Meio ambiente-Vento	13800	1	7540	61,12
6072	10	2022	14877	1	25	20221095992	BT10400612	1	3	22/10/2022 06:26:20	24/10/2022 19:07:36	Interna-Não programada-Meio ambiente-Vento	13800	4	7540	242,75
6072	10	2022	14877	1	25	20221095992	BT10400612	1	3	22/10/2022 06:26:20	22/10/2022 18:45:51	Interna-Não programada-Meio ambiente-Vento	13800	4	7540	49,30
6072	10	2022	14877	1	25	20221095992	BT10400612	1	3	22/10/2022 06:26:20	24/10/2022 20:12:18	Interna-Não programada-Meio ambiente-Vento	13800	9	7540	555,90
6072	10	2022	14877	1	25	20221095992	BT10400612	1	3	22/10/2022 06:26:20	22/10/2022 10:40:18	Interna-Não programada-Meio ambiente-Vento	13800	16	7540	67,72
6072	10	2022	14877	1	25	20221095992	BT10400612	1	3	22/10/2022 06:26:20	24/10/2022 20:54:33	Interna-Não programada-Meio ambiente-Vento	13800	20	7540	1249,41
6072	10	2022	14877	1	25	20221095992	BT10400612	1	3	22/10/2022 16:37:12	22/10/2022 16:55:56	Interna-Não programada-Meio ambiente-Vento	13800	16	7540	5,00
6072	10	2022	14877	1	25	20221095992	BT10400612	1	3	23/10/2022 03:29:05	23/10/2022 03:45:30	Interna-Não programada-Meio ambiente-Vento	13800	20	7540	5,47
6072	10	2022	15741	17	420	20221095993	GN11161638	1	3	22/10/2022 06:29:32	22/10/2022 07:34:00	Interna-Não programada-Meio ambiente-Vento	220	12	86843	12,89
6072	10	2022	14930	1	259	20221095994	FA21242832	1	3	22/10/2022 06:29:38	22/10/2022 09:02:00	Interna-Não programada-Meio ambiente-Vento	220	1	54841	2,54
6072	10	2022	14938	2	134	20221095997	NB11289142	1	3	22/10/2022 06:31:34	22/10/2022 08:55:00	Interna-Não programada-Meio ambiente-Árvore ou Vegetação	220	32	13895	76,50
6072	10	2022	14910	3	55	20221095998	TR12393570	1	3	22/10/2022 06:30:53	22/10/2022 07:27:00	Interna-Não programada-Meio ambiente-Vento	13800	13	19803	12,16
6072	10	2022	14930	2	374	20221095999	610205559	1	3	22/10/2022 06:31:47	22/10/2022 07:36:20	Interna-Não programada-Meio ambiente-Vento	220	1	54841	1,08
6072	10	2022	14963	33	152	20221096001	FO12145300	1	3	22/10/2022 06:27:18	22/10/2022 08:13:00	Interna-Não programada-Meio ambiente-Vento	34500	13	27731	22,90
6072	10	2022	14934	30	103	20221096005	JT21128097	1	3	22/10/2022 06:35:50	23/10/2022 11:50:00	Interna-Não programada-Meio ambiente-Vento	220	1	7235	29,24
6072	10	2022	14875	1	590	20221096006	BH12064363	1	3	22/10/2022 06:36:15	22/10/2022 12:25:00	Interna-Não programada-Meio ambiente-Descarga Atmosférica	13800	3	5476	17,44
6072	10	2022	14933	2	102	20221096008	70072668	1	3	22/10/2022 06:36:44	22/10/2022 11:46:00	Interna-Não programada-Meio ambiente-Vento	220	1	19351	5,15
6072	10	2022	15739	11	62	20221096010	14493007	1	3	22/10/2022 06:37:47	22/10/2022 10:13:00	Interna-Não programada-Meio ambiente-Vento	220	1	46815	3,59
6072	10	2022	15733	32	347	20221096011	KR12261531	1	3	22/10/2022 06:38:13	22/10/2022 08:16:00	Interna-Não programada-Meio ambiente-Vento	34500	4	17858	6,52
6072	10	2022	14953	3	330	20221096012	PL21039932	1	3	22/10/2022 06:38:27	22/10/2022 09:14:00	Interna-Não programada-Meio ambiente-Vento	220	2	20994	5,19
6072	10	2022	15734	36	347	20221096019	LZ21168151	1	3	22/10/2022 06:41:47	22/10/2022 16:06:16	Interna-Não programada-Meio ambiente-Vento	220	2	2555	18,82
6072	10	2022	14860	3	588	20221096021	SN12054578	1	3	22/10/2022 06:42:46	22/10/2022 08:19:00	Interna-Não programada-Meio ambiente-Vento	13800	158	28374	253,41
6072	10	2022	14953	2	314	20221096022	PP12312505	1	3	22/10/2022 06:40:04	22/10/2022 09:15:35	Interna-Não programada-Meio ambiente-Descarga Atmosférica	13800	10	20994	25,92
6072	10	2022	15749	34	173	20221096025	SG12318464	1	3	22/10/2022 06:43:47	22/10/2022 09:48:00	Interna-Não programada-Meio ambiente-Vento	34500	66	14959	202,64
6072	10	2022	14931	4	98	20221096029	980244	1	3	22/10/2022 06:41:36	22/10/2022 06:44:47	Interna-Não programada-Meio ambiente-Vento	13800	1473	19592	78,15
6072	10	2022	14881	1	97	20221096030	DV21237156	1	3	22/10/2022 06:45:00	22/10/2022 11:46:00	Interna-Não programada-Meio ambiente-Descarga Atmosférica	220	1	12036	5,02
6072	10	2022	14980	1	171	20221096032	SM12239670	1	3	22/10/2022 04:27:57	22/10/2022 11:18:00	Interna-Não programada-Meio ambiente-Vento	13800	12	13742	82,01
6072	10	2022	14947	1	132	20221096033	NR21000011	1	3	22/10/2022 06:46:00	22/10/2022 08:22:00	Interna-Não programada-Meio ambiente-Vento	220	1	13835	1,60
6072	10	2022	14921	31	8	20221096037	EU12214067	1	3	22/10/2022 06:19:03	22/10/2022 08:51:00	Interna-Não programada-Meio ambiente-Descarga Atmosférica	34500	52	12046	131,69
6072	10	2022	14968	31	232	20221096038	DM12230837	1	3	22/10/2022 06:38:28	22/10/2022 15:32:00	Interna-Não programada-Meio ambiente-Vento	34500	4	10541	35,57
6072	10	2022	14920	31	80	20221096041	IN12402836	1	3	22/10/2022 06:48:21	22/10/2022 09:47:50	Interna-Não programada-Meio ambiente-Vento	34500	3	14781	8,97
6072	10	2022	14985	31	180	20221096043	NG12221620	1	3	22/10/2022 06:28:20	22/10/2022 10:21:01	Interna-Não programada-Meio ambiente-Descarga Atmosférica	34500	149	24363	577,83
6072	10	2022	16476	12	453	20221096044	GN21150442	1	3	22/10/2022 06:49:59	22/10/2022 08:45:00	Interna-Não programada-Meio ambiente-Vento	220	2	34028	3,83
6072	10	2022	14905	1	362	20221096045	NP11229051	1	3	22/10/2022 06:50:14	22/10/2022 12:12:00	Interna-Não programada-Meio ambiente-Vento	220	1	5550	5,36
6072	10	2022	14927	30	992	20221096046	IM21202749	1	3	22/10/2022 06:50:22	22/10/2022 09:36:00	Interna-Não programada-Meio ambiente-Descarga Atmosférica	220	1	3123	2,76
6072	10	2022	14961	32	325	20221096049	PI21325550	1	3	22/10/2022 06:51:29	22/10/2022 09:25:00	Interna-Não programada-Meio ambiente-Árvore ou Vegetação	220	1	40529	2,56
6072	10	2022	14889	6	34	20221096050	CT12231643	1	3	22/10/2022 06:51:38	22/10/2022 09:27:00	Interna-Não programada-Meio ambiente-Descarga Atmosférica	13800	14	21088	36,25
6072	10	2022	14862	2	20	20221096052	AA21146392	1	3	22/10/2022 06:52:09	22/10/2022 08:43:00	Interna-Não programada-Meio ambiente-Descarga Atmosférica	220	3	24273	5,54
6072	10	2022	14989	2	80	20221096060	IN21188698	1	3	22/10/2022 06:55:50	22/10/2022 09:28:00	Interna-Não programada-Meio ambiente-Descarga Atmosférica	220	4	24280	10,14
6072	10	2022	14862	2	2	20221096062	AN12321084	1	3	22/10/2022 06:56:51	22/10/2022 09:48:00	Interna-Não programada-Meio ambiente-Descarga Atmosférica	13800	7	24273	19,97
6072	10	2022	14980	1	171	20221096066	SM21000036	1	3	22/10/2022 06:57:56	22/10/2022 10:13:00	Interna-Não programada-Meio ambiente-Vento	220	1	13742	3,25
6072	10	2022	14958	2	146	20221096067	PJ21000113	1	3	22/10/2022 06:58:20	22/10/2022 09:58:00	Interna-Não programada-Meio ambiente-Vento	220	1	11738	2,99
6072	10	2022	14987	2	236	20221096071	VN12014680	1	3	22/10/2022 07:00:12	22/10/2022 09:16:00	Interna-Não programada-Meio ambiente-Descarga Atmosférica	13800	5	17906	11,32
6072	10	2022	15740	4	420	20221096075	200126647	1	3	22/10/2022 07:01:40	22/10/2022 08:38:42	Interna-Não programada-Meio ambiente-Vento	220	1	51937	1,62
6072	10	2022	14958	2	146	20221096076	PJ21057867	1	3	22/10/2022 07:01:46	22/10/2022 09:15:00	Interna-Não programada-Meio ambiente-Vento	220	2	11738	4,44
6072	10	2022	14973	2	163	20221096081	MS21121970	1	3	22/10/2022 07:03:20	22/10/2022 09:54:00	Interna-Não programada-Meio ambiente-Vento	220	1	12138	2,84
6072	10	2022	14977	1	316	20221096082	SF21298000	1	3	22/10/2022 07:03:21	22/10/2022 08:48:00	Interna-Não programada-Meio ambiente-Descarga Atmosférica	220	1	6297	1,74
6072	10	2022	14889	1	89	20221096086	2000009214	1	3	22/10/2022 07:05:11	22/10/2022 09:59:00	Interna-Não programada-Meio ambiente-Vento	220	1	21088	2,90
6072	10	2022	14969	5	587	20221096088	10031223026	1	3	22/10/2022 07:05:44	22/10/2022 11:02:04	Interna-Não programada-Meio ambiente-Vento	220	1	41407	3,94
6072	10	2022	14951	1	228	20221096090	10010093409	1	3	22/10/2022 07:06:20	22/10/2022 09:58:00	Interna-Não programada-Meio ambiente-Vento	220	1	15038	2,86
6072	10	2022	16491	2	348	20221096091	AC12299009	1	3	22/10/2022 06:09:32	22/10/2022 21:43:00	Interna-Não programada-Meio ambiente-Vento	13800	1	17888	15,56
6072	10	2022	16491	2	348	20221096091	AC12299009	1	3	22/10/2022 06:09:32	22/10/2022 20:01:53	Interna-Não programada-Meio ambiente-Vento	13800	12	17888	166,47
6072	10	2022	14939	1	47	20221096093	ET12036513	1	3	22/10/2022 07:06:36	22/10/2022 08:23:00	Interna-Não programada-Meio ambiente-Descarga Atmosférica	13800	14	13923	17,83
6072	10	2022	14968	2	305	20221096095	EU21025712	1	3	22/10/2022 07:06:44	22/10/2022 21:03:43	Interna-Não programada-Meio ambiente-Vento	220	1	10541	13,95
6072	10	2022	14879	2	29	20221096099	CA12080196	1	3	22/10/2022 06:47:35	22/10/2022 17:27:10	Interna-Não programada-Meio ambiente-Vento	13800	8	29141	85,28
6072	10	2022	14989	2	80	20221096105	IN12098387	1	3	22/10/2022 06:48:12	22/10/2022 08:21:00	Interna-Não programada-Meio ambiente-Descarga Atmosférica	13800	24	24280	37,12
6072	10	2022	14987	3	236	20221096106	SV12233209	1	3	22/10/2022 07:13:03	22/10/2022 10:12:00	Interna-Não programada-Meio ambiente-Vento	13800	6	17906	17,90
6072	10	2022	14985	31	180	20221096115	NQ12146984	1	3	22/10/2022 01:55:30	22/10/2022 09:59:44					

6072	10	2022	14955	2	384	20221096130	690174238	1	3	22/10/2022 07:19:23	22/10/2022 18:25:00	Interna-Não programada-Meio ambiente-Vento	220	1	5745	11,09
6072	10	2022	14922	2	83	20221096132	IP21015148	1	3	22/10/2022 07:19:42	22/10/2022 12:34:48	Interna-Não programada-Meio ambiente-Vento	220	2	10701	10,50
6072	10	2022	14980	2	171	20221096134	830075318	1	3	22/10/2022 07:20:06	22/10/2022 12:39:00	Interna-Não programada-Meio ambiente-Vento	220	1	13742	5,32
6072	10	2022	14858	6	373	20221096135	LA11087886	1	3	22/10/2022 07:20:08	22/10/2022 12:46:00	Interna-Não programada-Meio ambiente-Árvore ou Vegetação	220	31	67617	168,36
6072	10	2022	14879	2	370	20221096137	IJ21000072	1	3	22/10/2022 07:20:13	22/10/2022 11:09:00	Interna-Não programada-Meio ambiente-Vento	220	1	29141	3,81
6072	10	2022	14963	33	152	20221096140	MX12270942	1	3	22/10/2022 07:20:49	22/10/2022 10:22:00	Interna-Não programada-Meio ambiente-Vento	34500	50	27731	150,99
6072	10	2022	15746	32	563	20221096142	MH11274840	1	3	22/10/2022 07:21:35	22/10/2022 09:20:00	Interna-Não programada-Meio ambiente-Vento	220	1	10469	1,97
6072	10	2022	14923	32	85	20221096143	ME12138697	1	3	22/10/2022 11:13:27	22/10/2022 12:15:00	Interna-Não programada-Meio ambiente-Descarga Atmosférica	34500	3	33539	3,08
6072	10	2022	14936	2	237	20221096145	AN21000198	1	3	22/10/2022 07:13:40	22/10/2022 08:33:00	Interna-Não programada-Meio ambiente-Vento	220	26	41289	34,38
6072	10	2022	14879	2	370	20221096148	IJ21306219	1	3	22/10/2022 07:25:14	22/10/2022 10:30:00	Interna-Não programada-Meio ambiente-Descarga Atmosférica	220	1	29141	3,08
6072	10	2022	14943	31	197	20221096150	TI12237626RE	1	3	22/10/2022 07:08:07	22/10/2022 11:21:00	Interna-Não programada-Meio ambiente-Vento	34500	58	14310	244,45
6072	10	2022	15748	1	354	20221096152	PR12311676	1	3	22/10/2022 07:27:16	22/10/2022 09:16:00	Interna-Não programada-Meio ambiente-Descarga Atmosférica	13800	15	11891	27,18
6072	10	2022	14873	2	18	20221096153	BA21064557	1	3	22/10/2022 07:27:20	22/10/2022 16:56:00	Interna-Não programada-Meio ambiente-Descarga Atmosférica	220	1	6396	9,48
6072	10	2022	15734	35	347	20221096157	KR21165543	1	3	22/10/2022 07:28:13	22/10/2022 10:22:00	Interna-Não programada-Meio ambiente-Vento	220	1	2555	2,90
6072	10	2022	15732	3	220	20221096160	HD18451686TS	1	3	22/10/2022 07:11:31	22/10/2022 14:38:09	Interna-Não programada-Meio ambiente-Vento	13800	2	15873	14,89
6072	10	2022	15732	3	220	20221096160	HD18451686TS	1	3	22/10/2022 07:11:31	22/10/2022 14:57:54	Interna-Não programada-Meio ambiente-Vento	13800	3	15873	23,32
6072	10	2022	15732	3	220	20221096160	HD18451686TS	1	3	22/10/2022 07:11:31	22/10/2022 14:02:56	Interna-Não programada-Meio ambiente-Vento	13800	6	15873	41,14
6072	10	2022	15732	3	220	20221096160	HD18451686TS	1	3	22/10/2022 07:11:31	22/10/2022 10:53:46	Interna-Não programada-Meio ambiente-Vento	13800	12	15873	44,45
6072	10	2022	16494	31	583	20221096168	NQ12396775	1	3	22/10/2022 07:18:19	22/10/2022 09:19:00	Interna-Não programada-Meio ambiente-Descarga Atmosférica	34500	43	17524	86,49
6072	10	2022	14879	2	339	20221096172	7421001	1	3	22/10/2022 06:56:53	22/10/2022 14:54:09	Interna-Não programada-Meio ambiente-Vento	13800	26	29141	206,82
6072	10	2022	14879	2	339	20221096172	7421001	1	3	22/10/2022 11:23:00	22/10/2022 14:54:09	Interna-Não programada-Meio ambiente-Vento	13800	1	29141	3,52
6072	10	2022	14923	2	85	20221096175	730125774	1	3	22/10/2022 07:34:16	22/10/2022 10:30:00	Interna-Não programada-Meio ambiente-Vento	220	1	33539	2,93
6072	10	2022	14893	31	243	20221096178	DJ12136066	1	3	22/10/2022 07:35:20	23/10/2022 16:10:00	Interna-Não programada-Meio ambiente-Descarga Atmosférica	34500	1	5298	32,58
6072	10	2022	14930	35	374	20221096181	FA12042605	1	3	22/10/2022 07:35:27	22/10/2022 08:44:00	Interna-Não programada-Meio ambiente-Vento	34500	3	54841	3,43
6072	10	2022	14905	31	184	20221096188	10026085028	1	3	22/10/2022 07:36:16	22/10/2022 20:12:00	Interna-Não programada-Meio ambiente-Vento	220	1	5550	12,60
6072	10	2022	14978	1	492	20221096189	FA31218279	1	3	22/10/2022 07:36:33	22/10/2022 12:17:00	Interna-Não programada-Meio ambiente-Vento	220	1	9008	4,67
6072	10	2022	14860	2	365	20221096191	SN12382252	1	3	22/10/2022 07:36:58	22/10/2022 10:23:00	Interna-Não programada-Meio ambiente-Descarga Atmosférica	13800	11	28374	30,44
6072	10	2022	14978	33	216	20221096194	JL12404385	1	3	22/10/2022 07:37:19	22/10/2022 08:57:00	Interna-Não programada-Meio ambiente-Vento	34500	75	9008	99,60
6072	10	2022	14978	35	216	20221096195	TL21067454	1	3	22/10/2022 07:37:25	22/10/2022 09:28:00	Interna-Não programada-Meio ambiente-Descarga Atmosférica	220	2	9008	3,69
6072	10	2022	16485	32	576	20221096198	PU21233530	1	3	22/10/2022 07:37:59	22/10/2022 09:44:00	Interna-Não programada-Meio ambiente-Vento	220	1	5223	2,10
6072	10	2022	14964	1	486	20221096203	QI12089047	1	3	22/10/2022 07:35:29	22/10/2022 15:12:00	Interna-Não programada-Meio ambiente-Descarga Atmosférica	13800	13	27742	98,91
6072	10	2022	14879	2	27	20221096205	CC12063061	1	3	22/10/2022 06:00:01	22/10/2022 12:15:00	Interna-Não programada-Meio ambiente-Descarga Atmosférica	13800	5	29141	31,25
6072	10	2022	15730	33	245	20221096210	RV21279862	1	3	22/10/2022 07:40:41	22/10/2022 12:35:00	Interna-Não programada-Meio ambiente-Descarga Atmosférica	220	1	1328	4,91
6072	10	2022	16494	1	583	20221096211	NQ12405294	1	3	22/10/2022 06:06:31	22/10/2022 08:45:00	Interna-Não programada-Meio ambiente-Vento	13800	90	17524	237,72
6072	10	2022	14918	2	429	20221096214	SI11195779	1	3	22/10/2022 07:34:07	22/10/2022 09:49:00	Interna-Não programada-Meio ambiente-Vento	220	45	33935	101,16
6072	10	2022	14945	2	127	20221096225	CX12243660	1	3	22/10/2022 07:46:47	22/10/2022 11:57:00	Interna-Não programada-Meio ambiente-Descarga Atmosférica	13800	1	10061	4,17
6072	10	2022	15733	2	43	20221096226	1060074051	1	3	22/10/2022 07:47:01	22/10/2022 11:57:00	Interna-Não programada-Meio ambiente-Vento	220	1	17858	4,17
6072	10	2022	14963	2	414	20221096228	PO12189561	1	3	22/10/2022 07:47:07	22/10/2022 12:31:00	Interna-Não programada-Meio ambiente-Descarga Atmosférica	13800	7	27731	33,12
6072	10	2022	14879	2	27	20221096230	CA12075236	1	3	22/10/2022 05:33:51	22/10/2022 14:16:00	Interna-Não programada-Meio ambiente-Vento	13800	12	29141	104,43
6072	10	2022	14881	32	30	20221096239	CP12357476	1	3	22/10/2022 07:49:19	22/10/2022 11:02:00	Interna-Não programada-Meio ambiente-Descarga Atmosférica	34500	2	12036	6,42
6072	10	2022	14863	4	5	20221096240	AN12261233	1	3	22/10/2022 07:34:04	22/10/2022 08:40:00	Interna-Não programada-Meio ambiente-Vento	13800	15	87499	16,48
6072	10	2022	14855	5	240	20221096249	15500111	1	3	22/10/2022 07:51:09	22/10/2022 09:37:00	Interna-Não programada-Meio ambiente-Vento	220	1	22737	1,76
6072	10	2022	14860	1	198	20221096250	CB21289957	1	3	22/10/2022 07:51:23	22/10/2022 09:35:00	Interna-Não programada-Meio ambiente-Descarga Atmosférica	220	1	28374	1,73
6072	10	2022	15747	3	148	20221096251	460111723	1	3	22/10/2022 07:51:28	22/10/2022 09:35:00	Interna-Não programada-Meio ambiente-Vento	220	1	14936	1,73
6072	10	2022	14904	34	283	20221096252	21182015	1	3	22/10/2022 07:51:33	22/10/2022 10:32:00	Interna-Não programada-Meio ambiente-Vento	34500	3	11750	8,02
6072	10	2022	14962	2	41	20221096253	ED12047062	1	3	22/10/2022 06:27:28	22/10/2022 10:31:00	Interna-Não programada-Meio ambiente-Descarga Atmosférica	13800	5	15316	20,29
6072	10	2022	14951	31	137	20221096255	PB12275509	1	3	22/10/2022 07:51:39	22/10/2022 09:33:00	Interna-Não programada-Meio ambiente-Descarga Atmosférica	34500	15	15038	25,34
6072	10	2022	14972	1	363	20221096258	JS21000116	1	3	22/10/2022 07:52:45	22/10/2022 09:17:00	Interna-Não programada-Meio ambiente-Vento	220	1	2407	1,40
6072	10	2022	14984	1	351	20221096261	TR21300526	1	3	22/10/2022 07:53:14	22/10/2022 09:34:00	Interna-Não programada-Meio ambiente-Vento	220	2	43839	3,36
6072	10	2022	14941	2	475	20221096264	IU21087422	1	3	22/10/2022 07:53:56	22/10/2022 10:05:00	Interna-Não programada-Meio ambiente-Vento	220	1	7583	2,18
6072	10	2022	15749	32	173	20221096265	CX12243193	1	3	22/10/2022 07:45:48	22/10/2022 11:52:00	Interna-Não programada-Meio ambiente-Descarga Atmosférica	34500	9	14959	36,93
6072	10	2022	14933	1	102	20221096267	70075098	1	3	22/10/2022 07:54:48	22/10/2022 11:32:00	Interna-Não programada-Meio ambiente-Vento	220	1	19351	3,62
6072	10	2022	14931	4	98	20221096274	IT11000102	1	3	22/10/2022 07:35:48	22/10/2022 12:16:45	Interna-Não programada-Meio ambiente-Vento	220	66	19592	309,04
6072	10	2022	14918	2	262	20221096277	PS21428980	1	3	22/10/2022 07:56:28	22/10/2022 09:28:00	Interna-Não programada-Meio ambiente-Vento	220	1	33935	1,53
6072	10	2022	16490	2	59	20221096279	14410126	1	3	22/10/2022 07:56:57	22/10/2022 10:24:00	Interna-Não programada-Meio ambiente-Vento	220	1	19802	2,45
6072	10	2022	14943	3	197	20221096280	IH12230473	1	3	22/10/2022 07:52:49	22/10/2022 11:34:00	Interna-Não programada-Meio ambiente-Descarga Atmosférica	13800	8	14310	29,49
6072	10	2022	14969	5	160	20221096281	10034923789	1	3	22/10/2022 07:57:34	22/10/2022 11:32:00	Interna-Não programada-Meio ambiente-Vento	220	1	41407	3,57
6072	10	2022	14964	1	156	20221096285	80022870	1	3	22/10/2022 07:58:32	22/10/2022 18:05:00	Interna-Não programada-Meio ambiente-Vento	220	1	27742	10,11
6072	10	2022	14944	4	124	20221096286	10023145810	1	3	22/10/2022 07:58:50	22/10/2022 09:25:00	Interna-Não programada-Meio ambiente-Vento	220	1	24361	1,44
6072	10	2022	14956	5	581	20221096290	20822326	1	3	22/10/2022 07:01:38	23/10/2022 13:49:45	Interna-Não programada-Meio ambiente-Vento	13800	15	33108	462,03
6072	10	2022	14956	5	581	20221096290	20822326	1	3	23/10/2022 11:26:47	23/10/2022 13:49:19	Interna-Não programada-Meio ambiente-Vento	13800	22	33108	52,26
6072	10	2022	15740	3	420	20221096291	200675035	1	3	22/10/2022 08:00:37	22/10/2022 11:14:00	Interna-Não programada-Meio ambiente-Vento	220	1	51937	

6072	10	2022	14956	2	581	20221096309	MY21361753	1	3	22/10/2022 08:04:18	23/10/2022 04:01:00	Interna-Não programada-Meio ambiente-Descarga Atmosférica	220	1	33108	19,94
6072	10	2022	14880	31	23	20221096311	CD12097345RE	1	3	22/10/2022 07:58:31	22/10/2022 13:06:00	Interna-Não programada-Meio ambiente-Descarga Atmosférica	34500	10	5039	51,25
6072	10	2022	14987	32	236	20221096319	20893243	1	3	22/10/2022 07:48:56	22/10/2022 17:25:17	Interna-Não programada-Meio ambiente-Vento	34500	5	17906	48,03
6072	10	2022	15746	31	171	20221096323	MH12342079	1	3	22/10/2022 08:06:17	22/10/2022 11:30:00	Interna-Não programada-Meio ambiente-Vento	34500	8	10469	27,16
6072	10	2022	14859	9	588	20221096326	SN11283905	1	3	22/10/2022 08:01:09	22/10/2022 11:19:00	Interna-Não programada-Meio ambiente-Vento	220	103	27390	339,64
6072	10	2022	16491	2	473	20221096328	BS12008822	1	3	22/10/2022 07:49:36	22/10/2022 10:10:00	Interna-Não programada-Meio ambiente-Descarga Atmosférica	13800	35	17888	81,90
6072	10	2022	14931	4	98	20221096329	690152310	1	3	22/10/2022 08:09:43	22/10/2022 20:30:00	Interna-Não programada-Meio ambiente-Vento	220	1	19592	12,34
6072	10	2022	14981	10	585	20221096331	16061690	1	3	22/10/2022 08:09:53	22/10/2022 12:04:00	Interna-Não programada-Meio ambiente-Vento	220	1	56045	3,90
6072	10	2022	14953	2	314	20221096334	PP21189639	1	3	22/10/2022 08:10:09	22/10/2022 10:39:00	Interna-Não programada-Meio ambiente-Descarga Atmosférica	220	1	20994	2,48
6072	10	2022	14937	8	237	20221096337	AN31000632	1	3	22/10/2022 08:10:15	22/10/2022 09:24:00	Interna-Não programada-Meio ambiente-Vento	220	5	33900	6,15
6072	10	2022	14922	1	46	20221096339	IP21234085	1	3	22/10/2022 08:10:49	22/10/2022 11:19:00	Interna-Não programada-Meio ambiente-Vento	220	1	10701	3,14
6072	10	2022	14920	1	334	20221096340	NV21275171	1	3	22/10/2022 08:10:50	22/10/2022 09:34:00	Interna-Não programada-Meio ambiente-Vento	220	4	14781	5,54
6072	10	2022	14973	31	163	20221096341	RB12070014	1	3	22/10/2022 08:11:10	22/10/2022 10:06:00	Interna-Não programada-Meio ambiente-Descarga Atmosférica	34500	3	12138	5,74
6072	10	2022	14953	2	488	20221096345	PL31050557	1	3	22/10/2022 08:11:36	22/10/2022 10:15:00	Interna-Não programada-Meio ambiente-Vento	220	1	20994	2,06
6072	10	2022	14955	1	384	20221096350	3840214	1	3	22/10/2022 08:02:13	22/10/2022 18:16:00	Interna-Não programada-Meio ambiente-Vento	13800	1	5745	10,23
6072	10	2022	14912	1	384	20221096350	3840214	1	3	22/10/2022 08:02:13	22/10/2022 08:07:02	Interna-Não programada-Meio ambiente-Vento	13800	3	6827	0,24
6072	10	2022	14955	1	384	20221096350	3840214	1	3	22/10/2022 08:02:13	22/10/2022 09:52:16	Interna-Não programada-Meio ambiente-Vento	13800	11	5745	20,18
6072	10	2022	14955	1	384	20221096350	3840214	1	3	22/10/2022 08:02:13	22/10/2022 08:08:09	Interna-Não programada-Meio ambiente-Vento	13800	77	5745	7,61
6072	10	2022	14955	1	384	20221096350	3840214	1	3	22/10/2022 08:02:13	22/10/2022 08:07:02	Interna-Não programada-Meio ambiente-Vento	13800	91	5745	7,31
6072	10	2022	14955	1	384	20221096350	3840214	1	3	22/10/2022 08:02:13	22/10/2022 16:13:08	Interna-Não programada-Meio ambiente-Vento	13800	116	5745	949,11
6072	10	2022	14978	32	216	20221096352	JL12237038	1	3	22/10/2022 07:43:37	22/10/2022 10:07:00	Interna-Não programada-Meio ambiente-Vento	34500	5	9008	11,95
6072	10	2022	14934	30	103	20221096355	DP12358894	1	3	22/10/2022 08:14:29	23/10/2022 11:09:00	Interna-Não programada-Meio ambiente-Descarga Atmosférica	34500	3	7235	80,73
6072	10	2022	14944	32	124	20221096357	MR12251748RE	1	3	22/10/2022 08:14:37	22/10/2022 20:37:47	Interna-Não programada-Meio ambiente-Vento	34500	9	24361	111,47
6072	10	2022	14956	31	114	20221096360	MY12324528	1	3	22/10/2022 08:10:05	22/10/2022 22:52:00	Interna-Não programada-Meio ambiente-Descarga Atmosférica	34500	4	33108	58,79
6072	10	2022	16494	31	583	20221096361	NQ12239315	1	3	22/10/2022 07:47:01	22/10/2022 10:02:00	Interna-Não programada-Meio ambiente-Descarga Atmosférica	34500	15	17524	33,75
6072	10	2022	15749	31	173	20221096364	UP21061628	1	3	22/10/2022 08:16:37	22/10/2022 10:55:00	Interna-Não programada-Meio ambiente-Vento	220	1	14959	2,64
6072	10	2022	14920	2	364	20221096367	CK21018555	1	3	22/10/2022 08:17:13	22/10/2022 09:32:00	Interna-Não programada-Meio ambiente-Descarga Atmosférica	220	1	14781	1,25
6072	10	2022	14943	31	197	20221096369	TI12196546RE	1	3	22/10/2022 08:17:50	22/10/2022 11:13:00	Interna-Não programada-Meio ambiente-Descarga Atmosférica	34500	30	14310	87,58
6072	10	2022	14863	4	5	20221096370	AN21129490	1	3	22/10/2022 08:17:57	22/10/2022 10:40:00	Interna-Não programada-Meio ambiente-Vento	220	1	87499	2,37
6072	10	2022	16483	1	84	20221096371	CI21000475	1	3	22/10/2022 08:18:18	22/10/2022 12:53:00	Interna-Não programada-Meio ambiente-Descarga Atmosférica	220	1	7569	4,58
6072	10	2022	15748	1	354	20221096372	PR21286414	1	3	22/10/2022 08:18:24	22/10/2022 11:06:00	Interna-Não programada-Meio ambiente-Vento	220	1	11891	2,79
6072	10	2022	14920	2	364	20221096375	CK21018941	1	3	22/10/2022 08:19:04	22/10/2022 10:30:00	Interna-Não programada-Meio ambiente-Descarga Atmosférica	220	1	14781	2,18
6072	10	2022	14913	4	73	20221096376	MR12016157	1	3	22/10/2022 08:19:05	22/10/2022 22:31:01	Interna-Não programada-Meio ambiente-Descarga Atmosférica	13800	1	16081	14,20
6072	10	2022	14955	1	384	20221096384	IT21381465	1	3	22/10/2022 08:20:21	22/10/2022 16:49:00	Interna-Não programada-Meio ambiente-Vento	220	1	5745	8,48
6072	10	2022	14893	2	243	20221096385	DJ21214403	1	3	22/10/2022 08:21:09	23/10/2022 00:29:00	Interna-Não programada-Meio ambiente-Vento	220	1	5298	16,13
6072	10	2022	14925	3	88	20221096387	50000299	1	3	22/10/2022 08:21:35	22/10/2022 16:31:00	Interna-Não programada-Meio ambiente-Vento	220	1	18940	8,16
6072	10	2022	14907	2	58	20221096389	14134366	1	3	22/10/2022 08:22:02	22/10/2022 10:52:00	Interna-Não programada-Meio ambiente-Vento	220	1	45872	2,50
6072	10	2022	14963	33	152	20221096392	UC21321319	1	3	22/10/2022 08:22:37	22/10/2022 14:25:00	Interna-Não programada-Meio ambiente-Descarga Atmosférica	220	1	27731	6,04
6072	10	2022	14958	3	146	20221096399	10020870351	1	3	22/10/2022 08:24:03	22/10/2022 14:14:00	Interna-Não programada-Meio ambiente-Vento	220	1	11738	5,83
6072	10	2022	14923	1	87	20221096401	1270013649	1	3	22/10/2022 07:06:03	22/10/2022 17:38:47	Interna-Não programada-Meio ambiente-Vento	220	1	33539	10,55
6072	10	2022	14921	3	8	20221096402	10012522080	1	3	22/10/2022 08:24:30	22/10/2022 12:23:00	Interna-Não programada-Meio ambiente-Vento	220	1	12046	3,98
6072	10	2022	14941	1	92	20221096403	GS21140277	1	3	22/10/2022 08:24:36	22/10/2022 10:15:00	Interna-Não programada-Meio ambiente-Vento	220	2	7583	3,68
6072	10	2022	14890	6	506	20221096404	CT12010458	1	3	22/10/2022 08:09:16	22/10/2022 13:06:52	Interna-Não programada-Meio ambiente-Vento	13800	5	47478	24,80
6072	10	2022	14890	6	506	20221096404	CT12010458	1	3	22/10/2022 08:09:16	22/10/2022 13:29:17	Interna-Não programada-Meio ambiente-Vento	13800	6	47478	32,00
6072	10	2022	14890	6	506	20221096404	CT12010458	1	3	22/10/2022 08:09:16	22/10/2022 10:59:59	Interna-Não programada-Meio ambiente-Vento	13800	7	47478	19,92
6072	10	2022	14890	6	506	20221096404	CT12010458	1	3	22/10/2022 11:01:07	22/10/2022 13:33:56	Interna-Não programada-Meio ambiente-Vento	13800	1	47478	2,55
6072	10	2022	14890	6	506	20221096404	CT12010458	1	3	22/10/2022 11:01:07	22/10/2022 12:52:00	Interna-Não programada-Meio ambiente-Vento	13800	6	47478	11,09
6072	10	2022	14956	35	261	20221096405	MY12372566	1	3	22/10/2022 07:07:20	22/10/2022 21:36:00	Interna-Não programada-Meio ambiente-Descarga Atmosférica	34500	4	33108	57,91
6072	10	2022	14912	1	104	20221096413	AD12074096	1	3	22/10/2022 07:57:34	22/10/2022 18:00:46	Interna-Não programada-Meio ambiente-Vento	13800	4	6827	40,21
6072	10	2022	14879	35	27	20221096416	CA21204104	1	3	22/10/2022 08:27:22	22/10/2022 16:20:13	Interna-Não programada-Meio ambiente-Vento	220	1	29141	7,88
6072	10	2022	14964	3	156	20221096417	QI21134268	1	3	22/10/2022 08:27:40	22/10/2022 16:02:00	Interna-Não programada-Meio ambiente-Vento	220	3	27742	22,72
6072	10	2022	15740	4	420	20221096418	AP11035045	1	3	22/10/2022 09:10:09	22/10/2022 09:53:00	Interna-Não programada-Meio ambiente-Vento	220	64	51937	45,71
6072	10	2022	16491	1	17	20221096420	PU21205025	1	3	22/10/2022 08:28:14	22/10/2022 12:19:00	Interna-Não programada-Meio ambiente-Vento	220	1	17888	3,85
6072	10	2022	16476	10	453	20221096422	10015219150	1	3	22/10/2022 08:28:40	22/10/2022 10:54:00	Interna-Não programada-Meio ambiente-Vento	220	1	34028	2,42
6072	10	2022	15749	1	249	20221096424	VD21181126	1	3	22/10/2022 08:28:56	22/10/2022 10:46:00	Interna-Não programada-Meio ambiente-Descarga Atmosférica	220	1	14959	2,28
6072	10	2022	14989	1	80	20221096425	30095682	1	3	22/10/2022 08:29:21	22/10/2022 11:21:00	Interna-Não programada-Meio ambiente-Vento	220	1	24280	2,86
6072	10	2022	14923	3	85	20221096427	MO12223037	1	3	22/10/2022 08:29:26	22/10/2022 11:58:00	Interna-Não programada-Meio ambiente-Descarga Atmosférica	13800	4	33539	13,90
6072	10	2022	14877	1	165	20221096430	JR21033559	1	3	22/10/2022 08:30:20	22/10/2022 11:43:00	Interna-Não programada-Meio ambiente-Vento	220	1	7540	3,21
6072	10	2022	15745	6	103	20221096439	290039680	1	3	22/10/2022 08:31:45	24/10/2022 02:51:00	Interna-Não programada-Meio ambiente-Vento	220	1	21048	42,32
6072	10	2022	16484	34	328	20221096442	RV12207197	1	3	22/10/2022 06:55:17	23/10/2022 09:44:18	Interna-Não programada-Meio ambiente-Árvore ou Vegetação	34500	3	6743	80,45
6072	10	2022	16484	34	328	20221096442	RV12207197	1	3	22/10/2022 06:55:17	23/10/2022 11:05:48	Interna-Não programada-Meio ambiente-Árvore ou Vegetação	34500	7	6743	197,23
6072	10	2022	14898	1	125	20221096450	IY11109604	1	3	22/10/2022 08:34:49	22/10/2022 16:20:00	Interna-Não programada-Meio ambiente-Á				

6072	10	2022	14956	2	242	20221096489	MY18418195TS	1	3	22/10/2022 08:10:24	22/10/2022 12:59:00	Interna-Não programada-Meio ambiente-Descarga Atmosférica	13800	49	33108	235,69
6072	10	2022	14912	1	104	20221096490	JV11208147	1	3	22/10/2022 08:08:10	22/10/2022 09:50:00	Interna-Não programada-Meio ambiente-Vento	220	122	6827	207,06
6072	10	2022	14944	3	124	20221096497	MR21030208	1	3	22/10/2022 08:43:33	22/10/2022 10:52:00	Interna-Não programada-Meio ambiente-Vento	220	1	24361	2,14
6072	10	2022	14927	30	992	20221096501	IJ21110376	1	3	22/10/2022 08:44:50	22/10/2022 10:00:00	Interna-Não programada-Meio ambiente-Descarga Atmosférica	220	1	3123	1,25
6072	10	2022	14941	31	329	20221096505	FC21156770	1	3	22/10/2022 08:45:43	22/10/2022 12:44:00	Interna-Não programada-Meio ambiente-Vento	220	1	7583	3,97
6072	10	2022	14979	3	202	20221096513	AI21006811	1	3	22/10/2022 08:49:14	22/10/2022 11:50:00	Interna-Não programada-Meio ambiente-Vento	220	1	17763	3,01
6072	10	2022	14970	2	160	20221096514	1600224	1	3	22/10/2022 08:42:25	22/10/2022 08:46:37	Interna-Não programada-Meio ambiente-Vento	13800	1620	31033	113,40
6072	10	2022	14970	2	160	20221096514	1600224	1	3	22/10/2022 08:42:25	22/10/2022 08:45:30	Interna-Não programada-Meio ambiente-Vento	13800	5412	31033	278,12
6072	10	2022	14860	2	168	20221096516	SN18445962TS	1	3	22/10/2022 08:50:12	22/10/2022 12:07:00	Interna-Não programada-Meio ambiente-Descarga Atmosférica	13800	6	28374	19,68
6072	10	2022	14876	1	23	20221096517	BJ21190862	1	3	22/10/2022 08:50:20	22/10/2022 20:21:00	Interna-Não programada-Meio ambiente-Descarga Atmosférica	220	1	10294	11,51
6072	10	2022	14942	12	233	20221096518	13963727	1	3	22/10/2022 08:50:25	22/10/2022 13:39:00	Interna-Não programada-Meio ambiente-Vento	220	1	54281	4,81
6072	10	2022	14883	3	32	20221096520	CN21039602	1	3	22/10/2022 08:51:47	22/10/2022 10:12:00	Interna-Não programada-Meio ambiente-Descarga Atmosférica	220	2	19720	2,67
6072	10	2022	14921	1	169	20221096521	BZ11360992	1	3	22/10/2022 08:50:51	22/10/2022 20:42:32	Interna-Não programada-Meio ambiente-Vento	220	30	12046	355,84
6072	10	2022	14862	33	5	20221096522	AN11198744	1	3	22/10/2022 08:30:23	22/10/2022 12:34:00	Interna-Não programada-Meio ambiente-Árvore ou Vegetação	220	114	24273	462,87
6072	10	2022	14886	2	326	20221096526	NH21281621	1	3	22/10/2022 08:52:56	22/10/2022 11:32:00	Interna-Não programada-Meio ambiente-Descarga Atmosférica	220	2	5605	5,30
6072	10	2022	14943	31	197	20221096534	TI21295039	1	3	22/10/2022 08:54:32	22/10/2022 12:39:00	Interna-Não programada-Meio ambiente-Vento	220	1	14310	3,74
6072	10	2022	14980	32	171	20221096536	TA12391924	1	3	22/10/2022 08:55:13	22/10/2022 12:30:00	Interna-Não programada-Meio ambiente-Vento	34500	10	13742	35,80
6072	10	2022	14881	31	30	20221096537	CP11254025	1	3	22/10/2022 08:55:15	22/10/2022 11:35:00	Interna-Não programada-Meio ambiente-Vento	220	1	12036	2,66
6072	10	2022	15749	31	163	20221096538	RB12357470	1	3	22/10/2022 08:55:56	22/10/2022 11:30:00	Interna-Não programada-Meio ambiente-Vento	34500	1	14959	2,57
6072	10	2022	14973	31	163	20221096538	RB12357470	1	3	22/10/2022 08:55:56	22/10/2022 11:30:00	Interna-Não programada-Meio ambiente-Vento	34500	2	12138	5,14
6072	10	2022	14962	1	151	20221096540	PK12235620	1	3	22/10/2022 08:40:28	22/10/2022 09:55:00	Interna-Não programada-Meio ambiente-Vento	13800	117	15316	145,34
6072	10	2022	16483	1	84	20221096541	CI21107554	1	3	22/10/2022 08:56:09	22/10/2022 11:00:00	Interna-Não programada-Meio ambiente-Descarga Atmosférica	220	1	7569	2,06
6072	10	2022	14924	1	355	20221096543	340002931	1	3	22/10/2022 08:56:30	22/10/2022 11:56:00	Interna-Não programada-Meio ambiente-Vento	220	1	10198	2,99
6072	10	2022	14931	1	98	20221096544	IT21305505	1	3	22/10/2022 08:56:39	22/10/2022 15:45:00	Interna-Não programada-Meio ambiente-Vento	220	2	19592	13,61
6072	10	2022	14939	2	112	20221096547	10007148052	1	3	22/10/2022 08:58:10	22/10/2022 11:17:00	Interna-Não programada-Meio ambiente-Vento	220	1	13923	2,31
6072	10	2022	14953	1	19	20221096548	JD21362228	1	3	22/10/2022 08:58:34	22/10/2022 14:03:00	Interna-Não programada-Meio ambiente-Descarga Atmosférica	220	2	20994	10,15
6072	10	2022	14942	4	233	20221096549	10000344565	1	3	22/10/2022 08:58:37	22/10/2022 12:11:00	Interna-Não programada-Meio ambiente-Vento	220	1	54281	3,21
6072	10	2022	14925	4	88	20221096553	-	1	3	22/10/2022 16:15:55	22/10/2022 19:19:15	Interna-Não programada-Meio ambiente-Vento	13800	88	18940	268,89
6072	10	2022	14923	1	121	20221096555	ME21193363	1	3	22/10/2022 09:01:38	22/10/2022 11:16:00	Interna-Não programada-Meio ambiente-Vento	220	1	33539	2,24
6072	10	2022	14918	1	1	20221096564	PS12302807	1	3	22/10/2022 09:03:49	22/10/2022 10:23:00	Interna-Não programada-Meio ambiente-Vento	13800	20	33935	26,39
6072	10	2022	14946	1	312	20221096565	AN21267790	1	3	22/10/2022 09:03:59	22/10/2022 10:50:00	Interna-Não programada-Meio ambiente-Vento	220	2	10896	3,53
6072	10	2022	16476	7	453	20221096566	13018061	1	3	22/10/2022 09:04:00	22/10/2022 15:12:00	Interna-Não programada-Meio ambiente-Vento	220	1	34028	6,13
6072	10	2022	14981	4	498	20221096567	10016245294	1	3	22/10/2022 09:04:20	22/10/2022 15:05:00	Interna-Não programada-Meio ambiente-Vento	220	1	56045	6,01
6072	10	2022	15741	9	420	20221096568	200305189	1	3	22/10/2022 09:04:22	22/10/2022 15:14:00	Interna-Não programada-Meio ambiente-Vento	220	1	86843	6,16
6072	10	2022	14938	30	134	20221096569	NB12099390	1	3	22/10/2022 08:33:30	22/10/2022 10:53:00	Interna-Não programada-Meio ambiente-Descarga Atmosférica	34500	44	13895	102,30
6072	10	2022	14987	2	201	20221096572	SV21056826	1	3	22/10/2022 09:05:42	22/10/2022 11:07:00	Interna-Não programada-Meio ambiente-Vento	220	1	17906	2,02
6072	10	2022	14939	2	112	20221096573	LC12308848	1	3	22/10/2022 09:05:42	22/10/2022 10:55:00	Interna-Não programada-Meio ambiente-Vento	13800	1	13923	1,82
6072	10	2022	14923	32	85	20221096575	ME12062838	1	3	22/10/2022 07:55:49	22/10/2022 10:22:00	Interna-Não programada-Meio ambiente-Vento	34500	15	33539	36,55
6072	10	2022	14879	2	29	20221096581	CC12021384	1	3	22/10/2022 09:08:40	22/10/2022 16:26:00	Interna-Não programada-Meio ambiente-Descarga Atmosférica	13800	12	29141	87,47
6072	10	2022	14913	3	73	20221096582	GT21296811	1	3	22/10/2022 09:08:50	22/10/2022 09:55:00	Interna-Não programada-Meio ambiente-Vento	220	1	16081	0,77
6072	10	2022	14946	1	392	20221096585	10008767970	1	3	22/10/2022 09:09:01	22/10/2022 11:31:00	Interna-Não programada-Meio ambiente-Vento	220	1	10896	2,37
6072	10	2022	14858	5	373	20221096588	4830239361	1	3	22/10/2022 09:09:38	22/10/2022 11:47:00	Interna-Não programada-Meio ambiente-Vento	220	1	67617	2,62
6072	10	2022	14894	2	40	20221096593	CB12017454	1	3	22/10/2022 09:11:01	22/10/2022 11:22:00	Interna-Não programada-Meio ambiente-Descarga Atmosférica	13800	11	18476	24,01
6072	10	2022	15748	2	188	20221096594	OZ12284677	1	3	22/10/2022 09:12:06	22/10/2022 11:05:00	Interna-Não programada-Meio ambiente-Descarga Atmosférica	13800	3	11891	5,64
6072	10	2022	14941	2	92	20221096597	IU18449854TS	1	3	22/10/2022 09:12:34	22/10/2022 13:08:00	Interna-Não programada-Meio ambiente-Descarga Atmosférica	13800	61	7583	239,36
6072	10	2022	14968	1	232	20221096600	DM12417231	1	3	22/10/2022 08:57:56	22/10/2022 11:33:00	Interna-Não programada-Meio ambiente-Vento	13800	27	10541	69,78
6072	10	2022	14879	31	141	20221096604	SO12421092	1	3	22/10/2022 09:15:00	23/10/2022 07:45:00	Interna-Não programada-Meio ambiente-Vento	34500	2	29141	45,00
6072	10	2022	14890	2	34	20221096605	1990125806	1	3	22/10/2022 09:15:14	22/10/2022 12:44:00	Interna-Não programada-Meio ambiente-Vento	220	1	47478	3,48
6072	10	2022	14931	3	98	20221096619	690045608	1	3	22/10/2022 09:16:50	22/10/2022 13:32:00	Interna-Não programada-Meio ambiente-Vento	220	1	19592	4,25
6072	10	2022	14923	31	85	20221096620	IS12015690	1	3	22/10/2022 09:16:50	22/10/2022 10:43:00	Interna-Não programada-Meio ambiente-Descarga Atmosférica	34500	2	33539	2,87
6072	10	2022	15748	3	188	20221096622	-	1	3	22/10/2022 09:15:32	22/10/2022 11:57:00	Interna-Não programada-Meio ambiente-Descarga Atmosférica	13800	405	11891	1089,90
6072	10	2022	14923	30	87	20221096626	FN12390152	1	3	22/10/2022 09:15:25	22/10/2022 12:37:00	Interna-Não programada-Meio ambiente-Descarga Atmosférica	34500	16	33539	53,76
6072	10	2022	14958	2	146	20221096627	PJ18454722	1	3	22/10/2022 09:14:21	22/10/2022 12:18:00	Interna-Não programada-Meio ambiente-Descarga Atmosférica	13800	151	11738	462,19
6072	10	2022	14964	31	156	20221096639	QI12090946	1	3	22/10/2022 09:12:20	22/10/2022 13:03:00	Interna-Não programada-Meio ambiente-Descarga Atmosférica	34500	29	27742	111,49
6072	10	2022	14940	1	241	20221096642	10016752307	1	3	22/10/2022 09:19:36	22/10/2022 12:51:00	Interna-Não programada-Meio ambiente-Vento	220	1	110957	3,52
6072	10	2022	14889	1	308	20221096644	NE12127536	1	3	22/10/2022 09:13:52	22/10/2022 11:18:00	Interna-Não programada-Meio ambiente-Descarga Atmosférica	13800	10	21088	20,69
6072	10	2022	16484	32	570	20221096645	MV12200062	1	3	22/10/2022 09:20:17	22/10/2022 21:15:00	Interna-Não programada-Meio ambiente-Descarga Atmosférica	34500	4	6743	47,65
6072	10	2022	15746	32	563	20221096647	NA21163015	1	3	22/10/2022 09:20:52	22/10/2022 13:24:00	Interna-Não programada-Meio ambiente-Vento	220	1	10469	4,05
6072	10	2022	14953	2	314	20221096650	PP21006710	1	3	22/10/2022 09:20:56	22/10/2022 11:20:25	Interna-Não programada-Meio ambiente-Vento	220	1	20994	1,99
6072	10	2022	14857	17	240	20221096653	11544983	1	3	22/10/2022 09:21:57	22/10/2022 14:47:00	Interna-Não programada-Meio ambiente-Vento	220	1	19917	5,42
6072	10	2022	14958	2	146	20221096656	PJ21032271	1	3	22/10/2022 09:22:11	22/10/2022 12:33:00	Interna-Não programada-Meio ambiente-Vento	220	1	11738	3,18
6072	10	2022	14865	1	9	20221096657	AC12116668	1	3	22/10/2022 09:03:04	22/10/2022 12:16:00	Interna-Não programada-Meio ambiente-Descarga Atmosférica	13800	26	17992</	

6072	10	2022	14969	6	160	20221096693	RV11000085	1	3	22/10/2022 09:00:10	22/10/2022 12:36:00	Interna-Não programada-Meio ambiente-Vento	220	72	41407	259,00
6072	10	2022	14863	4	5	20221096694	AN21261169	1	3	22/10/2022 09:31:55	22/10/2022 11:56:00	Interna-Não programada-Meio ambiente-Vento	220	1	87499	2,40
6072	10	2022	14968	1	232	20221096696	DM11102060	1	3	22/10/2022 08:59:22	22/10/2022 11:46:00	Interna-Não programada-Meio ambiente-Descarga Atmosférica	220	163	10541	452,69
6072	10	2022	14951	1	228	20221096697	PB11039329	1	3	22/10/2022 11:30:41	22/10/2022 17:57:00	Interna-Não programada-Meio ambiente-Árvore ou Vegetação	220	110	15038	708,25
6072	10	2022	16491	2	164	20221096699	SC12391511	1	3	22/10/2022 09:27:18	22/10/2022 11:16:00	Interna-Não programada-Meio ambiente-Vento	13800	10	17888	18,12
6072	10	2022	14880	2	521	20221096701	IT12296859	1	3	22/10/2022 06:35:34	22/10/2022 15:41:00	Interna-Não programada-Meio ambiente-Vento	13800	8	5039	72,72
6072	10	2022	14956	2	242	20221096705	PW21302968	1	3	22/10/2022 09:35:22	23/10/2022 11:41:00	Interna-Não programada-Meio ambiente-Descarga Atmosférica	220	1	33108	26,09
6072	10	2022	15748	31	148	20221096708	UT12115680	1	3	22/10/2022 09:35:40	22/10/2022 11:36:00	Interna-Não programada-Meio ambiente-Descarga Atmosférica	34500	1	11891	2,01
6072	10	2022	15748	31	148	20221096708	UT12115680	1	3	22/10/2022 09:35:40	22/10/2022 11:04:00	Interna-Não programada-Meio ambiente-Descarga Atmosférica	34500	39	11891	57,42
6072	10	2022	14930	2	374	20221096710	610205559	1	3	22/10/2022 09:36:11	22/10/2022 13:18:00	Interna-Não programada-Meio ambiente-Vento	220	1	54841	3,70
6072	10	2022	14906	3	56	20221096712	550035072	1	3	22/10/2022 09:36:33	22/10/2022 10:56:00	Interna-Não programada-Meio ambiente-Vento	220	1	32174	1,32
6072	10	2022	14964	1	156	20221096717	QI21423318	1	3	22/10/2022 09:37:51	23/10/2022 00:53:00	Interna-Não programada-Meio ambiente-Vento	220	1	27742	15,25
6072	10	2022	14923	1	87	20221096718	IS12218971LD	1	3	22/10/2022 09:37:55	22/10/2022 17:38:47	Interna-Não programada-Meio ambiente-Vento	13800	2	33539	16,03
6072	10	2022	14923	1	87	20221096718	IS12218971LD	1	3	22/10/2022 15:33:00	22/10/2022 17:38:47	Interna-Não programada-Meio ambiente-Vento	13800	7	33539	14,67
6072	10	2022	14952	2	380	20221096727	PY12132875	1	3	22/10/2022 09:40:14	22/10/2022 12:10:00	Interna-Não programada-Meio ambiente-Descarga Atmosférica	13800	18	2192	44,93
6072	10	2022	14934	30	103	20221096731	SX12308113	1	3	22/10/2022 07:49:42	23/10/2022 13:03:00	Interna-Não programada-Meio ambiente-Vento	34500	5	7235	146,11
6072	10	2022	14863	18	5	20221096732	10015643962	1	3	22/10/2022 09:41:05	22/10/2022 12:48:00	Interna-Não programada-Meio ambiente-Vento	220	1	87499	3,12
6072	10	2022	14964	2	156	20221096738	80151930	1	3	22/10/2022 09:43:10	23/10/2022 04:18:00	Interna-Não programada-Meio ambiente-Vento	220	1	27742	18,58
6072	10	2022	14953	1	138	20221096740	10026353219	1	3	22/10/2022 09:43:25	22/10/2022 10:53:00	Interna-Não programada-Meio ambiente-Vento	220	1	20994	1,16
6072	10	2022	14964	2	486	20221096741	QI21133487	1	3	22/10/2022 07:35:43	22/10/2022 13:10:00	Interna-Não programada-Meio ambiente-Descarga Atmosférica	220	1	27742	5,57
6072	10	2022	14924	1	306	20221096742	IC12068828	1	3	22/10/2022 09:44:03	22/10/2022 12:52:00	Interna-Não programada-Meio ambiente-Descarga Atmosférica	13800	3	10198	9,40
6072	10	2022	14971	7	421	20221096744	L221209525	1	3	22/10/2022 09:44:53	22/10/2022 11:27:00	Interna-Não programada-Meio ambiente-Vento	220	1	48500	1,70
6072	10	2022	14883	3	32	20221096746	760363146	1	3	22/10/2022 09:45:26	22/10/2022 11:16:00	Interna-Não programada-Meio ambiente-Vento	220	1	19720	1,51
6072	10	2022	14923	2	361	20221096748	IR21135995	1	3	22/10/2022 09:46:09	22/10/2022 12:39:00	Interna-Não programada-Meio ambiente-Vento	220	1	33539	2,88
6072	10	2022	14943	31	197	20221096750	CJ12412390	1	3	22/10/2022 09:46:17	22/10/2022 14:04:00	Interna-Não programada-Meio ambiente-Vento	34500	8	14310	34,36
6072	10	2022	14906	3	56	20221096752	550013313	1	3	22/10/2022 09:46:42	22/10/2022 19:30:00	Interna-Não programada-Meio ambiente-Vento	220	1	32174	9,72
6072	10	2022	14893	1	243	20221096756	9880008692	1	3	22/10/2022 09:47:47	22/10/2022 17:01:31	Interna-Não programada-Meio ambiente-Vento	220	1	5298	7,23
6072	10	2022	15749	34	173	20221096757	VD21145556	1	3	22/10/2022 09:47:58	22/10/2022 16:49:00	Interna-Não programada-Meio ambiente-Vento	220	1	14959	7,02
6072	10	2022	14951	1	187	20221096762	PB21290553	1	3	22/10/2022 09:49:20	22/10/2022 11:34:00	Interna-Não programada-Meio ambiente-Descarga Atmosférica	220	1	15038	1,74
6072	10	2022	14923	2	85	20221096763	730027156	1	3	22/10/2022 15:00:38	22/10/2022 15:00:23	Interna-Não programada-Meio ambiente-Vento	220	1	33539	5,16
6072	10	2022	14912	2	104	20221096765	JV18429619TS	1	3	22/10/2022 07:57:42	22/10/2022 11:41:00	Interna-Não programada-Meio ambiente-Vento	13800	43	6827	160,03
6072	10	2022	14863	4	5	20221096771	AN21319828	1	3	22/10/2022 09:52:45	22/10/2022 11:41:00	Interna-Não programada-Meio ambiente-Descarga Atmosférica	220	1	87499	1,80
6072	10	2022	14912	1	301	20221096773	PX12309830	1	3	22/10/2022 09:54:54	22/10/2022 12:13:00	Interna-Não programada-Meio ambiente-Descarga Atmosférica	13800	2	6827	4,60
6072	10	2022	14984	3	176	20221096774	TR12001618	1	3	22/10/2022 09:55:06	22/10/2022 11:35:00	Interna-Não programada-Meio ambiente-Vento	220	1	43839	1,66
6072	10	2022	14934	2	407	20221096776	SX12080484	1	3	22/10/2022 08:34:27	23/10/2022 08:47:00	Interna-Não programada-Meio ambiente-Vento	13800	6	7235	145,26
6072	10	2022	14941	2	475	20221096781	IU21013347	1	3	22/10/2022 09:56:16	23/10/2022 09:06:00	Interna-Não programada-Meio ambiente-Descarga Atmosférica	220	1	7583	23,16
6072	10	2022	14911	1	71	20221096784	10015852324	1	3	22/10/2022 09:57:35	22/10/2022 11:25:00	Interna-Não programada-Meio ambiente-Vento	220	1	15171	1,46
6072	10	2022	14953	4	330	20221096785	PL11361855	1	3	22/10/2022 09:57:58	22/10/2022 11:27:00	Interna-Não programada-Meio ambiente-Vento	220	207	20994	307,16
6072	10	2022	14864	1	344	20221096786	14350191	1	3	22/10/2022 09:58:47	22/10/2022 13:10:00	Interna-Não programada-Meio ambiente-Vento	220	1	31664	3,19
6072	10	2022	14928	2	91	20221096790	IW11181409	1	3	22/10/2022 09:48:59	22/10/2022 11:03:00	Interna-Não programada-Meio ambiente-Vento	220	40	12086	49,34
6072	10	2022	14978	35	216	20221096792	TL12202266	1	3	22/10/2022 09:42:54	22/10/2022 13:01:00	Interna-Não programada-Meio ambiente-Vento	34500	11	9008	36,32
6072	10	2022	14923	32	85	20221096797	ME12095618	1	3	22/10/2022 09:59:27	22/10/2022 14:12:00	Interna-Não programada-Meio ambiente-Vento	34500	119	33539	500,89
6072	10	2022	14925	3	88	20221096799	50075925	1	3	22/10/2022 10:05:16	22/10/2022 12:44:00	Interna-Não programada-Meio ambiente-Vento	220	1	18940	2,65
6072	10	2022	14985	31	180	20221096800	NQ12398045	1	3	22/10/2022 09:38:34	22/10/2022 11:50:00	Interna-Não programada-Meio ambiente-Vento	34500	10	24363	21,91
6072	10	2022	14966	11	57	20221096802	13296838	1	3	22/10/2022 10:06:22	22/10/2022 11:55:00	Interna-Não programada-Meio ambiente-Vento	220	1	31957	1,81
6072	10	2022	15733	35	591	20221096803	KR12287396	1	3	22/10/2022 10:06:46	22/10/2022 11:36:00	Interna-Não programada-Meio ambiente-Vento	34500	23	17858	34,21
6072	10	2022	15741	16	420	20221096804	10001303552	1	3	22/10/2022 10:07:18	22/10/2022 12:13:00	Interna-Não programada-Meio ambiente-Vento	220	1	86843	2,10
6072	10	2022	14987	2	372	20221096805	SV21105541	1	3	22/10/2022 10:07:28	22/10/2022 16:53:00	Interna-Não programada-Meio ambiente-Vento	220	1	17906	6,76
6072	10	2022	14885	9	61	20221096807	10286858	1	3	22/10/2022 10:07:44	22/10/2022 12:20:00	Interna-Não programada-Meio ambiente-Vento	220	1	35768	2,20
6072	10	2022	14945	2	127	20221096808	CX11360423	1	3	22/10/2022 10:07:49	22/10/2022 13:02:00	Interna-Não programada-Meio ambiente-Descarga Atmosférica	220	1	10061	2,90
6072	10	2022	16486	2	234	20221096810	RQ12263110	1	3	22/10/2022 08:59:59	22/10/2022 11:43:00	Interna-Não programada-Meio ambiente-Vento	13800	5	3534	13,58
6072	10	2022	16491	1	17	20221096811	AI21068192	1	3	22/10/2022 10:08:16	22/10/2022 14:36:00	Interna-Não programada-Meio ambiente-Descarga Atmosférica	220	1	17888	4,46
6072	10	2022	14892	1	37	20221096814	C221012631	1	3	22/10/2022 10:09:31	22/10/2022 16:05:00	Interna-Não programada-Meio ambiente-Vento	220	1	3986	5,92
6072	10	2022	14958	3	146	20221096817	PJ21457123	1	3	22/10/2022 10:10:09	22/10/2022 14:38:00	Interna-Não programada-Meio ambiente-Vento	220	1	11738	4,46
6072	10	2022	14860	33	319	20221096822	AX12190699	1	3	22/10/2022 10:12:37	22/10/2022 12:10:00	Interna-Não programada-Meio ambiente-Vento	34500	2	28374	3,91
6072	10	2022	14937	7	237	20221096828	20052868	1	3	22/10/2022 10:12:35	22/10/2022 11:06:00	Interna-Não programada-Meio ambiente-Vento	220	1	33900	0,89
6072	10	2022	14964	31	156	20221096831	QI21296635	1	3	22/10/2022 10:15:47	23/10/2022 02:4					

6072	10	2022	14969	5	160	20221096875	RV11022650	1	3	22/10/2022 08:19:36	22/10/2022 11:48:00	Interna-Não programada-Meio ambiente-Vento	220	111	41407	385,54
6072	10	2022	14925	4	88	20221096878	IB1200031	1	3	22/10/2022 10:31:05	22/10/2022 12:39:00	Interna-Não programada-Meio ambiente-Descarga Atmosférica	13800	3	18940	6,40
6072	10	2022	15732	32	36	20221096882	SW12081185	1	3	22/10/2022 10:32:12	22/10/2022 21:12:21	Interna-Não programada-Meio ambiente-Vento	34500	1	15873	10,67
6072	10	2022	15732	32	36	20221096882	SW12081185	1	3	22/10/2022 10:32:12	22/10/2022 21:24:52	Interna-Não programada-Meio ambiente-Vento	34500	1	15873	10,88
6072	10	2022	14947	4	132	20221096884	NR21195598	1	3	22/10/2022 10:32:50	22/10/2022 13:51:00	Interna-Não programada-Meio ambiente-Vento	220	2	13835	6,61
6072	10	2022	14892	2	37	20221096885	1650010476	1	3	22/10/2022 10:32:51	22/10/2022 14:08:00	Interna-Não programada-Meio ambiente-Vento	220	1	3986	3,59
6072	10	2022	15746	32	563	20221096886	MH11269273	1	3	22/10/2022 10:32:51	22/10/2022 12:53:00	Interna-Não programada-Meio ambiente-Vento	220	1	10469	2,34
6072	10	2022	16484	32	570	20221096887	RV21429784	1	3	22/10/2022 10:33:21	22/10/2022 13:20:02	Interna-Não programada-Meio ambiente-Vento	220	2	6743	5,56
6072	10	2022	14921	31	8	20221096895	EU21054382	1	3	22/10/2022 10:26:04	22/10/2022 13:06:00	Interna-Não programada-Meio ambiente-Vento	220	1	12046	2,67
6072	10	2022	14988	2	497	20221096898	EA12146600	1	3	22/10/2022 10:37:15	22/10/2022 12:18:00	Interna-Não programada-Meio ambiente-Descarga Atmosférica	13800	1	4329	1,68
6072	10	2022	15746	32	563	20221096900	MH11269110	1	3	22/10/2022 10:37:56	22/10/2022 11:26:00	Interna-Não programada-Meio ambiente-Vento	220	1	10469	0,80
6072	10	2022	16484	32	328	20221096901	CP12200764	1	3	22/10/2022 07:38:09	22/10/2022 22:33:00	Interna-Não programada-Meio ambiente-Vento	34500	5	6743	74,57
6072	10	2022	16491	2	473	20221096905	BS11397393	1	3	22/10/2022 10:40:41	22/10/2022 12:56:00	Interna-Não programada-Meio ambiente-Descarga Atmosférica	220	1	17888	2,26
6072	10	2022	15750	2	45	20221096907	2490028668	1	3	22/10/2022 10:41:07	22/10/2022 13:16:00	Interna-Não programada-Meio ambiente-Vento	220	1	6420	2,58
6072	10	2022	14880	1	267	20221096909	ID11293337	1	3	22/10/2022 10:41:37	22/10/2022 11:58:00	Interna-Não programada-Meio ambiente-Descarga Atmosférica	220	1	5039	1,27
6072	10	2022	14958	1	146	20221096910	PI21406568	1	3	22/10/2022 10:41:48	22/10/2022 12:10:00	Interna-Não programada-Meio ambiente-Vento	220	2	11738	2,94
6072	10	2022	14879	1	29	20221096912	CA21158241	1	3	22/10/2022 10:42:52	23/10/2022 09:32:00	Interna-Não programada-Meio ambiente-Vento	220	1	29141	22,82
6072	10	2022	14896	2	524	20221096913	SO12070875	1	3	22/10/2022 10:10:33	22/10/2022 12:18:00	Interna-Não programada-Meio ambiente-Vento	13800	14	4349	29,74
6072	10	2022	14963	4	152	20221096915	NP21298235	1	3	22/10/2022 10:43:22	22/10/2022 19:59:00	Interna-Não programada-Meio ambiente-Descarga Atmosférica	220	1	27731	9,26
6072	10	2022	14982	5	489	20221096916	CN12403322	1	3	22/10/2022 10:37:09	22/10/2022 12:16:00	Interna-Não programada-Meio ambiente-Vento	13800	48	36347	79,08
6072	10	2022	14977	1	539	20221096920	PV31210783	1	3	22/10/2022 10:44:44	22/10/2022 15:31:00	Interna-Não programada-Meio ambiente-Descarga Atmosférica	220	1	6297	4,77
6072	10	2022	14963	1	152	20221096924	PO12262621	1	3	22/10/2022 12:21:05	22/10/2022 11:46:00	Interna-Não programada-Meio ambiente-Descarga Atmosférica	13800	166	27731	234,94
6072	10	2022	15734	34	591	20221096925	IP12408849	1	3	22/10/2022 10:46:55	22/10/2022 11:48:00	Interna-Não programada-Meio ambiente-Vento	34500	3	2555	3,05
6072	10	2022	15746	32	563	20221096928	NA11229660	1	3	22/10/2022 10:48:19	22/10/2022 18:24:00	Interna-Não programada-Meio ambiente-Vento	220	1	10469	7,59
6072	10	2022	16493	2	338	20221096930	LB21222766	1	3	22/10/2022 10:50:16	22/10/2022 21:21:00	Interna-Não programada-Meio ambiente-Descarga Atmosférica	220	2	16706	21,02
6072	10	2022	14923	1	85	20221096931	IR21069085	1	3	22/10/2022 10:50:22	22/10/2022 23:24:00	Interna-Não programada-Meio ambiente-Vento	220	2	33539	25,12
6072	10	2022	14920	1	334	20221096956	NV21275171	1	3	22/10/2022 10:53:03	22/10/2022 14:33:00	Interna-Não programada-Meio ambiente-Vento	220	4	14781	14,66
6072	10	2022	14942	7	233	20221096961	15911536	1	3	22/10/2022 10:54:35	22/10/2022 13:30:00	Interna-Não programada-Meio ambiente-Vento	220	1	54281	2,59
6072	10	2022	14894	2	204	20221096966	10029849851	1	3	22/10/2022 10:56:37	22/10/2022 12:12:00	Interna-Não programada-Meio ambiente-Vento	220	1	18476	1,26
6072	10	2022	16478	2	350	20221096967	AO12094834	1	3	22/10/2022 10:56:46	22/10/2022 12:56:00	Interna-Não programada-Meio ambiente-Vento	13800	12	8820	23,85
6072	10	2022	14929	2	93	20221096968	IK21247269	1	3	22/10/2022 10:56:58	22/10/2022 15:06:00	Interna-Não programada-Meio ambiente-Descarga Atmosférica	220	1	19397	4,15
6072	10	2022	14931	3	98	20221096969	IT21000223	1	3	22/10/2022 10:57:21	22/10/2022 17:08:00	Interna-Não programada-Meio ambiente-Descarga Atmosférica	220	1	19592	6,18
6072	10	2022	14969	8	160	20221096973	RV21331808	1	3	22/10/2022 10:58:43	22/10/2022 21:59:00	Interna-Não programada-Meio ambiente-Vento	220	1	41407	11,00
6072	10	2022	14877	31	320	20221097000	AK12016461	1	3	22/10/2022 11:00:58	22/10/2022 12:49:00	Interna-Não programada-Meio ambiente-Vento	34500	1	7540	1,80
6072	10	2022	14921	2	8	20221097005	PU21167144	1	3	22/10/2022 11:02:22	22/10/2022 14:05:00	Interna-Não programada-Meio ambiente-Vento	220	1	12046	3,04
6072	10	2022	14921	2	8	20221097006	PU21295885	1	3	22/10/2022 11:03:52	22/10/2022 13:55:00	Interna-Não programada-Meio ambiente-Vento	220	1	12046	2,85
6072	10	2022	15747	4	148	20221097007	460113604	1	3	22/10/2022 11:04:04	22/10/2022 13:20:00	Interna-Não programada-Meio ambiente-Vento	220	1	14936	2,27
6072	10	2022	14860	3	588	20221097011	2210057973	1	3	22/10/2022 11:06:13	22/10/2022 12:30:00	Interna-Não programada-Meio ambiente-Vento	220	1	28374	1,40
6072	10	2022	16485	31	576	20221097013	PU21260050	1	3	22/10/2022 11:07:05	22/10/2022 14:28:00	Interna-Não programada-Meio ambiente-Vento	220	1	5223	3,35
6072	10	2022	14934	1	407	20221097014	JT21234198	1	3	22/10/2022 11:07:36	23/10/2022 19:33:00	Interna-Não programada-Meio ambiente-Vento	220	1	7235	32,42
6072	10	2022	14931	2	98	20221097015	IT11000144	1	3	22/10/2022 11:08:59	22/10/2022 12:46:00	Interna-Não programada-Meio ambiente-Vento	220	119	19592	251,92
6072	10	2022	14944	1	426	20221097016	MR21122143	1	3	22/10/2022 11:08:23	22/10/2022 12:51:00	Interna-Não programada-Meio ambiente-Vento	220	1	24361	1,71
6072	10	2022	14979	3	202	20221097018	SL12323584	1	3	22/10/2022 11:08:40	22/10/2022 13:20:00	Interna-Não programada-Meio ambiente-Descarga Atmosférica	13800	21	17763	45,97
6072	10	2022	14934	1	167	20221097021	SX21153263	1	3	22/10/2022 11:09:38	23/10/2022 21:18:00	Interna-Não programada-Meio ambiente-Vento	220	1	7235	34,14
6072	10	2022	16476	9	453	20221097023	10021389592	1	3	22/10/2022 11:09:48	22/10/2022 14:44:00	Interna-Não programada-Meio ambiente-Vento	220	1	34028	3,57
6072	10	2022	14977	2	316	20221097024	SF21019985	1	3	22/10/2022 11:09:51	22/10/2022 12:54:00	Interna-Não programada-Meio ambiente-Descarga Atmosférica	220	2	6297	3,47
6072	10	2022	14961	32	325	20221097026	PI12383393	1	3	22/10/2022 11:01:10	22/10/2022 12:26:00	Interna-Não programada-Meio ambiente-Descarga Atmosférica	34500	30	40529	42,42
6072	10	2022	14881	2	30	20221097032	CP12374863	1	3	22/10/2022 11:11:31	22/10/2022 14:45:00	Interna-Não programada-Meio ambiente-Descarga Atmosférica	13800	2	12036	7,12
6072	10	2022	14939	2	112	20221097035	LC11222828	1	3	22/10/2022 10:33:25	22/10/2022 12:56:00	Interna-Não programada-Meio ambiente-Descarga Atmosférica	220	111	13923	263,78
6072	10	2022	14929	4	93	20221097036	170067993	1	3	22/10/2022 11:12:24	22/10/2022 16:25:00	Interna-Não programada-Meio ambiente-Vento	220	1	19397	5,21
6072	10	2022	14938	2	105	20221097037	1290014829	1	3	22/10/2022 11:12:38	22/10/2022 16:28:00	Interna-Não programada-Meio ambiente-Vento	220	1	13895	5,26
6072	10	2022	15738	1	62	20221097038	14412779	1	3	22/10/2022 11:12:48	22/10/2022 13:49:00	Interna-Não programada-Meio ambiente-Vento	220	1	39887	2,60
6072	10	2022	15747	5	148	20221097041	OZ12338863LD	1	3	22/10/2022 11:13:20	22/10/2022 16:28:00	Interna-Não programada-Meio ambiente-Descarga Atmosférica	13800	3	14936	15,73
6072	10	2022	14944	31	124	20221097043	MR12249858LD	1	3	22/10/2022 11:13:26	23/10/2022 12:27:06	Interna-Não programada-Meio ambiente-Vento	34500	12	24361	302,73
6072	10	2022	14944	31	124	20221097043	MR12249858LD	1	3	23/10/2022 11:55:13	23/10/2022 12:27:05	Interna-Não programada-Meio ambiente-Vento	34500	14	24361	7,44
6072	10	2022	14980	1	171	20221097045	SM12032000	1	3	22/10/2022 10:51:55	22/10/2022 17:10:00	Interna-Não programada-Meio ambiente-Vento	13800	6	13742	37,81
6072	10	2022	14968	1	232	20221097050	QI12303196	1	3	22/10/2022 09:12:47	22/10/2022 14:42:00	Interna-Não programada-Meio ambiente-Vento	13800	5	10541	27,43
6072	10	2022	14879	1	210	20221097051	SO12000105	1	3	22/10/2022 11:14:25	22/10/2022 14:49:00	Interna-Não programada-Meio ambiente-Vento	13800	114	29141	407,71
6072	10	2022	16484	32	570	20221097052	RV11233942	1	3	22/10/2022 11:14:32	22/10/2022 22:53:00	Interna-Não programada-Meio ambiente-Descarga Atmosférica	220	1	6743	11,64
6072	10	2022	14933	2	102	20221097054	70053091	1	3	22/10/2022 11:15:05	22/10/2022 14:43:00	Interna-Não programada-Meio ambiente-Vento	220	1	19351	3,47
6072	10	2022	14944	3	124	20221097055	150077452	1	3	22/10/2022 11:15:37	22/10/2022 17:25:00	Interna-Não programada-Meio ambiente-Vento	220	1	24361	6,16
6072	10	2022	14929	3	93	20221097057	170059935	1	3	22/10/2022 11:15:51	22/10/2022 12:35:00	Interna-Não programada-Meio ambiente-Vento	220	1		

6072	10	2022	16489	4	32	20221097090	CN12404772	1	3	22/10/2022 11:29:03	22/10/2022 14:55:00	Interna-Não programada-Meio ambiente-Descarga Atmosférica	13800	3	10681	10,30
6072	10	2022	14942	12	233	20221097096	10007214527	1	3	22/10/2022 11:31:34	22/10/2022 15:18:00	Interna-Não programada-Meio ambiente-Vento	220	1	54281	3,77
6072	10	2022	14918	1	1	20221097098	10214	1	3	22/10/2022 11:28:05	22/10/2022 15:52:02	Interna-Não programada-Meio ambiente-Vento	13800	719	33935	3163,00
6072	10	2022	14918	1	1	20221097098	10214	1	3	22/10/2022 11:28:05	22/10/2022 12:04:24	Interna-Não programada-Meio ambiente-Vento	13800	1602	33935	969,66
6072	10	2022	14918	1	1	20221097098	10214	1	3	22/10/2022 12:05:26	22/10/2022 15:52:02	Interna-Não programada-Meio ambiente-Vento	13800	568	33935	2145,15
6072	10	2022	14918	1	1	20221097098	10214	1	3	22/10/2022 12:10:51	22/10/2022 12:42:05	Interna-Não programada-Meio ambiente-Vento	13800	526	33935	273,81
6072	10	2022	14918	1	1	20221097098	10214	1	3	22/10/2022 12:10:51	22/10/2022 15:52:02	Interna-Não programada-Meio ambiente-Vento	13800	3702	33935	13647,01
6072	10	2022	14938	32	105	20221097107	JR12139962	1	3	22/10/2022 11:33:25	22/10/2022 16:14:00	Interna-Não programada-Meio ambiente-Vento	34500	1	13895	4,68
6072	10	2022	14938	32	105	20221097107	JR12139962	1	3	22/10/2022 11:33:25	22/10/2022 14:02:00	Interna-Não programada-Meio ambiente-Vento	34500	146	13895	361,55
6072	10	2022	14946	1	393	20221097109	AN11130903	1	3	22/10/2022 09:52:26	22/10/2022 12:18:00	Interna-Não programada-Meio ambiente-Vento	220	85	10896	206,22
6072	10	2022	14880	2	28	20221097111	CD18429611TS	1	3	22/10/2022 11:36:01	22/10/2022 23:24:00	Interna-Não programada-Meio ambiente-Vento	13800	38	5039	448,39
6072	10	2022	14911	1	71	20221097114	GS12307623	1	3	22/10/2022 11:37:28	22/10/2022 13:48:00	Interna-Não programada-Meio ambiente-Vento	13800	3	15171	6,53
6072	10	2022	14923	1	369	20221097116	CO21148416	1	3	22/10/2022 11:38:01	22/10/2022 17:54:00	Interna-Não programada-Meio ambiente-Vento	220	1	33539	6,27
6072	10	2022	14920	1	334	20221097118	NV12402761	1	3	22/10/2022 10:55:04	22/10/2022 12:40:00	Interna-Não programada-Meio ambiente-Vento	13800	104	14781	181,88
6072	10	2022	14912	2	395	20221097119	MR21251021	1	3	22/10/2022 11:39:19	22/10/2022 19:12:30	Interna-Não programada-Meio ambiente-Vento	220	1	6827	7,55
6072	10	2022	14982	3	489	20221097122	10025818340	1	3	22/10/2022 11:39:51	22/10/2022 16:05:00	Interna-Não programada-Meio ambiente-Vento	220	1	36347	4,42
6072	10	2022	14931	1	98	20221097124	690331265	1	3	22/10/2022 11:40:47	22/10/2022 22:35:00	Interna-Não programada-Meio ambiente-Vento	220	1	19592	10,90
6072	10	2022	14858	6	373	20221097125	4830310146	1	3	22/10/2022 11:41:19	22/10/2022 13:01:00	Interna-Não programada-Meio ambiente-Vento	220	1	67617	1,33
6072	10	2022	14863	15	5	20221097126	10000470994	1	3	22/10/2022 11:41:21	22/10/2022 12:35:00	Interna-Não programada-Meio ambiente-Vento	220	1	87499	0,89
6072	10	2022	14934	30	103	20221097129	JT12196017	1	3	22/10/2022 11:01:39	22/10/2022 14:05:00	Interna-Não programada-Meio ambiente-Vento	34500	4	7235	12,22
6072	10	2022	14924	31	88	20221097130	GS12165445	1	3	22/10/2022 10:40:42	22/10/2022 16:16:00	Interna-Não programada-Meio ambiente-Vento	34500	13	10198	72,65
6072	10	2022	14962	2	41	20221097133	ED21108409	1	3	22/10/2022 14:10:58	22/10/2022 14:10:00	Interna-Não programada-Meio ambiente-Descarga Atmosférica	220	1	15316	2,42
6072	10	2022	14986	1	379	20221097135	UT21114829	1	3	22/10/2022 11:45:09	22/10/2022 14:36:00	Interna-Não programada-Meio ambiente-Vento	220	1	2191	2,85
6072	10	2022	14870	5	60	20221097138	10015889961	1	3	22/10/2022 11:45:32	22/10/2022 15:01:00	Interna-Não programada-Meio ambiente-Vento	220	1	39631	3,26
6072	10	2022	14968	1	113	20221097144	10000199425	1	3	22/10/2022 11:46:52	22/10/2022 22:28:00	Interna-Não programada-Meio ambiente-Vento	220	1	10541	10,69
6072	10	2022	14933	1	102	20221097145	SF21146664	1	3	22/10/2022 11:46:58	22/10/2022 16:17:00	Interna-Não programada-Meio ambiente-Vento	220	1	19351	4,50
6072	10	2022	15749	35	173	20221097147	GG21202091	1	3	22/10/2022 11:47:59	22/10/2022 13:27:00	Interna-Não programada-Meio ambiente-Vento	220	1	14959	1,65
6072	10	2022	15739	11	62	20221097149	12401780	1	3	22/10/2022 11:49:43	22/10/2022 15:39:00	Interna-Não programada-Meio ambiente-Vento	220	1	46815	3,82
6072	10	2022	14963	1	152	20221097155	PO11011789	1	3	22/10/2022 11:52:26	22/10/2022 12:14:00	Interna-Não programada-Meio ambiente-Descarga Atmosférica	220	66	27731	23,72
6072	10	2022	14925	1	88	20221097158	IB21099045	1	3	22/10/2022 11:53:09	22/10/2022 13:38:00	Interna-Não programada-Meio ambiente-Descarga Atmosférica	220	1	18940	1,75
6072	10	2022	14962	1	311	20221097159	MI21011392	1	3	22/10/2022 11:53:16	22/10/2022 13:09:00	Interna-Não programada-Meio ambiente-Vento	220	3	15316	3,79
6072	10	2022	14934	2	407	20221097165	JT12374237RE	1	3	22/10/2022 11:54:40	24/10/2022 10:58:00	Interna-Não programada-Meio ambiente-Vento	13800	21	7235	988,17
6072	10	2022	16493	1	107	20221097166	LB21087660	1	3	22/10/2022 11:55:19	22/10/2022 16:25:00	Interna-Não programada-Meio ambiente-Descarga Atmosférica	220	4	16706	17,98
6072	10	2022	14934	1	144	20221097171	JT21451185	1	3	22/10/2022 11:58:04	23/10/2022 20:15:00	Interna-Não programada-Meio ambiente-Descarga Atmosférica	220	1	7235	32,28
6072	10	2022	15734	1	394	20221097173	KR12168153	1	3	22/10/2022 10:53:06	22/10/2022 15:10:00	Interna-Não programada-Meio ambiente-Vento	13800	12	2555	51,38
6072	10	2022	16475	6	453	20221097175	GN11281273	1	3	22/10/2022 11:39:31	22/10/2022 13:01:00	Interna-Não programada-Meio ambiente-Vento	220	344	50648	467,17
6072	10	2022	14879	34	27	20221097180	CA12229341	1	3	22/10/2022 07:41:44	22/10/2022 14:37:00	Interna-Não programada-Meio ambiente-Descarga Atmosférica	34500	2	29141	13,84
6072	10	2022	14961	3	190	20221097181	2960174301	1	3	22/10/2022 12:01:48	22/10/2022 18:23:00	Interna-Não programada-Meio ambiente-Vento	220	1	40529	6,35
6072	10	2022	16483	1	84	20221097185	CI21247838	1	3	22/10/2022 11:26:40	23/10/2022 00:39:54	Interna-Não programada-Meio ambiente-Vento	220	2	7569	26,44
6072	10	2022	14974	34	166	20221097186	SH21076329	1	3	22/10/2022 12:04:03	23/10/2022 09:02:29	Interna-Não programada-Meio ambiente-Vento	220	1	2047	20,97
6072	10	2022	14976	2	569	20221097189	SU11256899	1	3	22/10/2022 12:04:04	23/10/2022 11:00:06	Interna-Não programada-Meio ambiente-Vento	220	1	3337	22,93
6072	10	2022	14923	2	309	20221097190	FN21113952	1	3	22/10/2022 12:04:08	22/10/2022 14:20:00	Interna-Não programada-Meio ambiente-Vento	220	1	33539	2,26
6072	10	2022	15744	4	103	20221097195	290202474	1	3	22/10/2022 10:43:47	23/10/2022 11:32:50	Interna-Não programada-Meio ambiente-Vento	220	1	24679	24,82
6072	10	2022	16483	2	375	20221097196	AL21098615	1	3	22/10/2022 12:09:00	22/10/2022 16:01:00	Interna-Não programada-Meio ambiente-Vento	220	1	7569	3,87
6072	10	2022	15742	1	99	20221097198	690294037	1	3	22/10/2022 12:09:18	22/10/2022 19:38:00	Interna-Não programada-Meio ambiente-Vento	220	1	23873	7,48
6072	10	2022	14973	2	163	20221097201	RB11045809	1	3	22/10/2022 12:09:06	22/10/2022 13:41:00	Interna-Não programada-Meio ambiente-Vento	220	155	12138	237,41
6072	10	2022	16493	1	107	20221097203	LB21249453	1	3	22/10/2022 12:11:45	22/10/2022 20:22:00	Interna-Não programada-Meio ambiente-Descarga Atmosférica	220	2	16706	16,34
6072	10	2022	14977	1	474	20221097204	JE21242636	1	3	22/10/2022 12:12:07	22/10/2022 18:51:00	Interna-Não programada-Meio ambiente-Vento	220	1	6297	6,65
6072	10	2022	14881	32	30	20221097206	DV21137971	1	3	22/10/2022 12:13:24	22/10/2022 15:21:00	Interna-Não programada-Meio ambiente-Descarga Atmosférica	220	1	12036	3,13
6072	10	2022	14922	2	83	20221097211	580063136	1	3	22/10/2022 12:16:00	22/10/2022 14:26:00	Interna-Não programada-Meio ambiente-Vento	220	1	10701	2,17
6072	10	2022	14921	31	8	20221097215	2440072844	1	3	22/10/2022 10:35:48	22/10/2022 13:54:49	Interna-Não programada-Meio ambiente-Vento	220	1	12046	3,32
6072	10	2022	15748	1	354	20221097216	PR12311676	1	3	22/10/2022 12:19:05	22/10/2022 15:11:00	Interna-Não programada-Meio ambiente-Vento	13800	15	11891	42,98
6072	10	2022	14941	31	329	20221097219	FC12378878	1	3	22/10/2022 10:14:08	22/10/2022 13:31:00	Interna-Não programada-Meio ambiente-Vento	34500	4	7583	13,12
6072	10	2022	14988	2	181	20221097222	VI21009223	1	3	22/10/2022 12:23:24	22/10/2022 13:55:00	Interna-Não programada-Meio ambiente-Vento	220	1	4329	1,53
6072	10	2022	14880	2	28	20221097226	IT12049977	1	3	22/10/2022 12:09:25	22/10/2022 18:22:39	Interna-Não programada-Meio ambiente-Vento	13800	10	5039	62,21
6072	10	2022	14923	32	85	20221097228	ME21138672	1	3	22/10/2022 12:25:33	23/10/2022 13:27:00	Interna-Não programada-Meio ambiente-Vento	220	2	33539	50,05
6072	10	2022	14978	33	216	20221097231	JL12256882	1	3	22/10/2022 12:27:03	22/10/2022 17:24:00	Interna-Não programada-Meio ambiente-Descarga Atmosférica	34500	3	9008	14,85
6072	10	2022	15746	32	563	20221097232	NA11229714	1	3	22/10/2022 12:27:05	23/10/2022 00:55:00	Interna-Não programada-Meio ambiente-Vento	220	1	10469	12,47
6072	10	2022	15746	32	563	20221097232	NA11229714	1	3	23/10/2022 00:58:08	23/10/2022 01:30:08	Interna-Não programada-Meio ambiente-Vento	220	1	10469	0,53
6072	10	2022	14870	1	60	20221097235	13230578	1	3	22/10/2022 12:28:06	22/10/2022 15:28:00	Interna-Não programada-Meio ambiente-Vento	220	1	39631	3,00
6072	10	2022	14953	4	138	20221097238	PL21000221	1	3	22/10/2022 12:29:56	22/10/2022 15:17:00	Interna-Não programada-Meio ambiente-Vento	220	2	20994	5,57
6072	10	2022	14923	1	309	20221097242	IS21294147	1	3	22/10/2022 20:20:00	22/10/2022 20:28:32	Interna-Não programada-Meio ambiente-Vento	220	1514	33539	215,32</

6072	10	2022	14906	4	56	20221097263	10031826090	1	3	22/10/2022 12:42:10	22/10/2022 14:17:00	Interna-Não programada-Meio ambiente-Vento	220	1	32174	1,58
6072	10	2022	14946	1	312	20221097270	OV12115017	1	3	22/10/2022 12:45:22	22/10/2022 15:46:00	Interna-Não programada-Meio ambiente-Vento	13800	14	10896	42,15
6072	10	2022	14943	31	197	20221097271	TI12237626RE	1	3	22/10/2022 12:46:04	23/10/2022 09:10:00	Interna-Não programada-Meio ambiente-Vento	34500	1	14310	20,40
6072	10	2022	14943	31	197	20221097271	TI12237626RE	1	3	22/10/2022 12:46:04	22/10/2022 20:29:00	Interna-Não programada-Meio ambiente-Vento	34500	58	14310	447,50
6072	10	2022	14978	1	492	20221097276	FA12116856	1	3	22/10/2022 12:30:14	22/10/2022 17:54:31	Interna-Não programada-Meio ambiente-Descarga Atmosférica	13800	13	9008	70,26
6072	10	2022	14940	31	109	20221097280	LZ21192781	1	3	22/10/2022 12:50:16	22/10/2022 15:27:00	Interna-Não programada-Meio ambiente-Vento	220	3	110957	7,84
6072	10	2022	14865	1	9	20221097281	AC21158650	1	3	22/10/2022 12:51:20	22/10/2022 16:37:00	Interna-Não programada-Meio ambiente-Descarga Atmosférica	220	1	17992	3,76
6072	10	2022	16479	3	386	20221097284	2860083954	1	3	22/10/2022 12:52:04	22/10/2022 14:58:00	Interna-Não programada-Meio ambiente-Vento	220	1	55357	2,10
6072	10	2022	14962	2	311	20221097287	520013827	1	3	22/10/2022 12:54:58	22/10/2022 16:41:00	Interna-Não programada-Meio ambiente-Vento	220	1	15316	3,77
6072	10	2022	14920	2	96	20221097292	10015724040	1	3	22/10/2022 12:55:55	22/10/2022 15:13:00	Interna-Não programada-Meio ambiente-Vento	220	1	14781	2,28
6072	10	2022	14980	1	171	20221097293	SM12016662	1	3	22/10/2022 12:57:11	22/10/2022 18:53:00	Interna-Não programada-Meio ambiente-Vento	13800	3	13742	17,79
6072	10	2022	14886	2	326	20221097297	NH21281621	1	3	22/10/2022 13:00:16	22/10/2022 17:31:00	Interna-Não programada-Meio ambiente-Descarga Atmosférica	220	2	5605	9,02
6072	10	2022	14964	31	156	20221097302	QI10456573	1	3	22/10/2022 15:28:23	22/10/2022 15:33:24	Interna-Não programada-Meio ambiente-Descarga Atmosférica	34500	155	27742	12,96
6072	10	2022	14880	1	267	20221097306	CD12000291	1	3	22/10/2022 11:16:17	22/10/2022 19:34:00	Interna-Não programada-Meio ambiente-Vento	13800	1	5039	8,30
6072	10	2022	14880	1	267	20221097306	CD12000291	1	3	22/10/2022 11:16:17	22/10/2022 17:55:00	Interna-Não programada-Meio ambiente-Vento	13800	4	5039	26,58
6072	10	2022	14877	2	25	20221097310	2110002536	1	3	22/10/2022 13:06:01	22/10/2022 16:40:27	Interna-Não programada-Meio ambiente-Vento	220	1	7540	3,57
6072	10	2022	15734	35	347	20221097311	KR12228851	1	3	22/10/2022 13:05:46	22/10/2022 15:09:00	Interna-Não programada-Meio ambiente-Vento	34500	7	2555	14,38
6072	10	2022	14963	3	152	20221097312	PO21192313	1	3	22/10/2022 13:06:41	22/10/2022 14:54:00	Interna-Não programada-Meio ambiente-Vento	220	1	27731	1,79
6072	10	2022	14905	32	56	20221097317	BA21346778	1	3	22/10/2022 13:07:49	22/10/2022 17:47:00	Interna-Não programada-Meio ambiente-Descarga Atmosférica	220	1	5550	4,65
6072	10	2022	14911	2	100	20221097320	AZ12327535	1	3	22/10/2022 13:08:50	23/10/2022 12:20:00	Interna-Não programada-Meio ambiente-Árvore ou Vegetação	13800	1	15171	23,19
6072	10	2022	14954	39	346	20221097321	KR21112906	1	3	22/10/2022 13:08:56	22/10/2022 15:30:00	Interna-Não programada-Meio ambiente-Vento	220	1	3578	2,35
6072	10	2022	16481	1	574	20221097324	PV21327570	1	3	22/10/2022 13:10:34	22/10/2022 15:04:00	Interna-Não programada-Meio ambiente-Vento	220	2	5677	3,78
6072	10	2022	14943	31	197	20221097325	TI21364909	1	3	22/10/2022 13:10:42	22/10/2022 16:21:00	Interna-Não programada-Meio ambiente-Descarga Atmosférica	220	4	14310	12,69
6072	10	2022	14931	2	98	20221097326	690075650	1	3	22/10/2022 13:11:14	23/10/2022 00:01:48	Interna-Não programada-Meio ambiente-Vento	220	1	19592	10,84
6072	10	2022	14890	1	34	20221097330	1990218249	1	3	22/10/2022 13:14:20	22/10/2022 14:48:00	Interna-Não programada-Meio ambiente-Vento	220	1	47478	1,56
6072	10	2022	14905	31	184	20221097334	ZN12327450	1	3	22/10/2022 12:58:49	22/10/2022 16:42:00	Interna-Não programada-Meio ambiente-Vento	34500	5	5550	18,60
6072	10	2022	14956	2	242	20221097335	PW12219569RE	1	3	22/10/2022 10:56:33	22/10/2022 20:50:00	Interna-Não programada-Meio ambiente-Vento	13800	109	33108	1078,10
6072	10	2022	14970	3	587	20221097339	10024177596	1	3	22/10/2022 13:15:52	22/10/2022 23:26:22	Interna-Não programada-Meio ambiente-Vento	220	1	31033	10,17
6072	10	2022	14909	5	585	20221097342	10024045630	1	3	22/10/2022 13:16:45	22/10/2022 15:13:00	Interna-Não programada-Meio ambiente-Vento	220	1	39630	1,94
6072	10	2022	14868	2	16	20221097346	AV21236551	1	3	22/10/2022 13:18:02	22/10/2022 18:22:00	Interna-Não programada-Meio ambiente-Vento	220	1	2374	5,07
6072	10	2022	14949	33	136	20221097348	TA12083734	1	3	22/10/2022 12:48:46	22/10/2022 15:26:00	Interna-Não programada-Meio ambiente-Descarga Atmosférica	34500	36	1880	94,34
6072	10	2022	14902	3	49	20221097355	SL32125644	1	3	22/10/2022 13:16:00	22/10/2022 17:23:00	Interna-Não programada-Meio ambiente-Descarga Atmosférica	13800	16	5399	65,87
6072	10	2022	14893	1	243	20221097361	DJ12303887	1	3	22/10/2022 13:06:54	22/10/2022 14:20:00	Interna-Não programada-Meio ambiente-Descarga Atmosférica	13800	63	5298	76,75
6072	10	2022	14920	2	364	20221097362	CK21015363	1	3	22/10/2022 13:24:17	22/10/2022 15:04:00	Interna-Não programada-Meio ambiente-Descarga Atmosférica	220	1	14781	1,66
6072	10	2022	14941	32	329	20221097367	MP12122364	1	3	22/10/2022 13:22:39	22/10/2022 16:23:00	Interna-Não programada-Meio ambiente-Vento	34500	11	7583	33,06
6072	10	2022	15739	12	62	20221097368	10008408481	1	3	22/10/2022 13:27:09	22/10/2022 15:43:00	Interna-Não programada-Meio ambiente-Vento	220	1	46815	2,26
6072	10	2022	14977	1	539	20221097382	PV12185545	1	3	22/10/2022 13:30:49	22/10/2022 18:31:00	Interna-Não programada-Meio ambiente-Vento	13800	4	6297	20,01
6072	10	2022	15733	32	347	20221097384	KR21183709	1	3	22/10/2022 13:31:15	22/10/2022 16:46:00	Interna-Não programada-Meio ambiente-Vento	220	1	17858	3,25
6072	10	2022	14942	11	233	20221097385	14320575	1	3	22/10/2022 13:31:21	22/10/2022 16:56:00	Interna-Não programada-Meio ambiente-Vento	220	1	54281	3,41
6072	10	2022	14985	31	180	20221097392	NQ21232962	1	3	22/10/2022 13:34:33	22/10/2022 21:04:00	Interna-Não programada-Meio ambiente-Vento	220	1	24363	7,49
6072	10	2022	14980	1	171	20221097395	830014100	1	3	22/10/2022 13:36:23	22/10/2022 19:54:00	Interna-Não programada-Meio ambiente-Vento	220	1	13742	6,29
6072	10	2022	14879	36	27	20221097396	QI12244963	1	3	22/10/2022 13:36:43	22/10/2022 17:28:00	Interna-Não programada-Meio ambiente-Descarga Atmosférica	34500	3	29141	11,56
6072	10	2022	14879	2	95	20221097397	IM21339875	1	3	22/10/2022 13:34:15	23/10/2022 09:34:00	Interna-Não programada-Meio ambiente-Vento	220	1	29141	20,00
6072	10	2022	15733	1	43	20221097401	KR11133164	1	3	22/10/2022 13:36:02	22/10/2022 14:59:00	Interna-Não programada-Meio ambiente-Vento	220	83	17858	114,77
6072	10	2022	16485	31	576	20221097402	PU21152650	1	3	22/10/2022 13:39:21	22/10/2022 15:38:00	Interna-Não programada-Meio ambiente-Vento	220	1	5223	1,98
6072	10	2022	15739	8	62	20221097406	10001273548	1	3	22/10/2022 13:40:32	22/10/2022 16:32:00	Interna-Não programada-Meio ambiente-Vento	220	1	46815	2,86
6072	10	2022	14940	2	38	20221097412	2680171403	1	3	22/10/2022 13:44:42	22/10/2022 16:15:00	Interna-Não programada-Meio ambiente-Vento	220	1	110957	2,51
6072	10	2022	14923	31	85	20221097418	IS12015690	1	3	22/10/2022 11:33:03	22/10/2022 17:05:00	Interna-Não programada-Meio ambiente-Descarga Atmosférica	34500	2	33539	11,07
6072	10	2022	15738	2	62	20221097426	TR21001608	1	3	22/10/2022 13:51:01	22/10/2022 16:57:00	Interna-Não programada-Meio ambiente-Vento	220	1	39887	3,10
6072	10	2022	14961	32	325	20221097429	PI12103612	1	3	22/10/2022 12:42:20	22/10/2022 16:13:00	Interna-Não programada-Meio ambiente-Vento	34500	18	40529	63,20
6072	10	2022	14944	4	124	20221097430	10023145810	1	3	22/10/2022 13:53:02	22/10/2022 19:12:00	Interna-Não programada-Meio ambiente-Vento	220	1	24361	5,32
6072	10	2022	15737	15	59	20221097432	GN12000401	1	3	22/10/2022 13:27:47	22/10/2022 15:19:00	Interna-Não programada-Meio ambiente-Descarga Atmosférica	13800	121	19115	224,29
6072	10	2022	14956	1	581	20221097435	1390048084	1	3	22/10/2022 13:55:04	23/10/2022 14:09:00	Interna-Não programada-Meio ambiente-Vento	220	1	33108	24,23
6072	10	2022	14973	1	163	20221097438	RB12481629	1	3	22/10/2022 13:31:33	22/10/2022 16:52:00	Interna-Não programada-Meio ambiente-Descarga Atmosférica	13800	3	12138	10,02
6072	10	2022	14929	1	353	20221097439	HE12099418	1	3	22/10/2022 13:58:27	22/10/2022 17:30:23	Interna-Não programada-Meio ambiente-Vento	13800	1	19397	3,53
6072	10	2022	14929	1	353	20221097439	HE12099418	1	3	22/10/2022 13:58:27	23/10/2022 06:46:40	Interna-Não programada-Meio ambiente-Vento	13800	37	19397	621,73
6072	10	2022	14930	31	374	20221097441	FA12383392	1	3	22/10/2022 13:59:56	22/10/2022 15:03:00	Interna-Não programada-Meio ambiente-Descarga Atmosférica	34500	2	54841	2,10
6072	10	2022	14879	2	210	20221097442	SO11350062	1	3	22/10/2022 14:00:06	23/10/2022 07:39:25	Interna-Não programada-Meio ambiente-Vento	220	16	29141	282,48
6072	10	2022	14879	2	210	20221097442	SO11350062	1	3	22/10/2022 15:29:31	23/10/2022 07:35:00	Interna-Não programada-Meio ambiente-Vento	220	10	29141	160,91
6072	10	2022	14879	2	210	20221097442	SO11350062	1	3	22/10/2022 19:20:49	23/10/2022 05:37:58	Interna-Não programada-Meio ambiente-Vento	220	1	29141	10,29
6072	10	2022	14879	2	210	20221097442	SO11350062	1	3	23/10/2022 06:45:06	23/10/2022 06:58:01	Interna-Não programada-Meio ambiente-Vento	220	175	29141	37,67
6072	10	2022	14894	2	204	20221097446	10029849851	1	3	22/10/2022 14:02:32	22/10/2022 21:20:00	Interna-Não programada-Meio ambiente-Vento	220	1	18476	7,29</

6072	10	2022	14964	31	156	20221097501	QI21092585	1	3	22/10/2022 14:19:57	23/10/2022 13:47:00	Interna-Não programada-Meio ambiente-Vento	220	1	27742	23,45
6072	10	2022	14944	3	124	20221097510	MR31076818	1	3	22/10/2022 14:25:51	22/10/2022 18:02:00	Interna-Não programada-Meio ambiente-Descarga Atmosférica	220	1	24361	3,60
6072	10	2022	16483	1	84	20221097513	C121298647	1	3	22/10/2022 14:26:24	22/10/2022 20:05:00	Interna-Não programada-Meio ambiente-Vento	220	1	7569	5,64
6072	10	2022	14943	31	197	20221097514	T110427620	1	3	22/10/2022 14:25:41	22/10/2022 15:07:00	Interna-Não programada-Meio ambiente-Vento	34500	511	14310	351,88
6072	10	2022	14916	1	209	20221097515	8680003933	1	3	22/10/2022 14:28:24	22/10/2022 16:37:00	Interna-Não programada-Meio ambiente-Vento	220	1	19436	2,14
6072	10	2022	14973	2	163	20221097523	RB12060966	1	3	22/10/2022 13:56:59	22/10/2022 17:28:00	Interna-Não programada-Meio ambiente-Vento	13800	17	12138	59,79
6072	10	2022	14969	8	160	20221097531	630134649	1	3	22/10/2022 14:34:43	23/10/2022 03:07:00	Interna-Não programada-Meio ambiente-Vento	220	1	41407	12,54
6072	10	2022	15739	12	62	20221097533	16325000	1	3	22/10/2022 14:35:14	22/10/2022 17:14:00	Interna-Não programada-Meio ambiente-Vento	220	1	46815	2,65
6072	10	2022	16484	32	570	20221097535	MV12054328	1	3	22/10/2022 13:43:16	22/10/2022 18:30:00	Interna-Não programada-Meio ambiente-Descarga Atmosférica	34500	106	6743	506,56
6072	10	2022	14984	2	176	20221097545	TR12000052	1	3	22/10/2022 14:31:46	22/10/2022 15:18:00	Interna-Não programada-Meio ambiente-Vento	13800	65	43839	50,09
6072	10	2022	14951	1	7	20221097550	PB11277160	1	3	22/10/2022 14:13:24	22/10/2022 18:13:00	Interna-Não programada-Meio ambiente-Árvore ou Vegetação	220	25	15038	99,83
6072	10	2022	14877	1	387	20221097552	ME21380903	1	3	22/10/2022 14:40:17	22/10/2022 15:00:16	Interna-Não programada-Meio ambiente-Vento	220	1	7540	0,33
6072	10	2022	14963	33	152	20221097558	UC12444520LD	1	3	22/10/2022 14:23:02	23/10/2022 05:09:16	Interna-Não programada-Meio ambiente-Vento	34500	8	27731	118,16
6072	10	2022	14930	4	374	20221097559	FA10450656	1	3	22/10/2022 14:37:44	22/10/2022 14:50:24	Interna-Não programada-Meio ambiente-Vento	13800	948	54841	200,13
6072	10	2022	14930	4	374	20221097559	FA10450656	1	3	22/10/2022 14:37:44	22/10/2022 14:46:52	Interna-Não programada-Meio ambiente-Vento	13800	1005	54841	152,98
6072	10	2022	14930	4	374	20221097559	FA10450656	1	3	22/10/2022 14:37:44	22/10/2022 14:48:00	Interna-Não programada-Meio ambiente-Vento	13800	3490	54841	597,18
6072	10	2022	14930	4	374	20221097559	FA10450656	1	3	22/10/2022 14:37:44	22/10/2022 14:51:52	Interna-Não programada-Meio ambiente-Vento	13800	6399	54841	1507,32
6072	10	2022	14930	4	374	20221097559	FA10450656	1	3	22/10/2022 14:38:20	22/10/2022 14:47:39	Interna-Não programada-Meio ambiente-Vento	13800	1032	54841	160,25
6072	10	2022	14930	2	374	20221097559	FA10450656	1	3	22/10/2022 14:38:46	22/10/2022 14:46:21	Interna-Não programada-Meio ambiente-Vento	13800	8423	54841	1064,57
6072	10	2022	14930	4	374	20221097559	FA10450656	1	3	22/10/2022 14:39:39	22/10/2022 14:47:13	Interna-Não programada-Meio ambiente-Vento	13800	248	54841	31,28
6072	10	2022	14867	2	11	20221097561	1820035788	1	3	22/10/2022 14:42:06	23/10/2022 03:20:00	Interna-Não programada-Meio ambiente-Vento	220	1	8274	12,63
6072	10	2022	14890	1	34	20221097569	1990118516	1	3	22/10/2022 14:43:47	22/10/2022 16:37:00	Interna-Não programada-Meio ambiente-Vento	220	1	47478	1,89
6072	10	2022	14913	1	73	20221097573	140002480	1	3	22/10/2022 14:46:17	22/10/2022 19:03:00	Interna-Não programada-Meio ambiente-Vento	220	1	16081	4,28
6072	10	2022	14879	2	210	20221097574	S021163372	1	3	22/10/2022 14:46:23	22/10/2022 21:20:00	Interna-Não programada-Meio ambiente-Descarga Atmosférica	220	1	29141	6,56
6072	10	2022	14931	2	98	20221097580	690344170	1	3	22/10/2022 14:47:35	22/10/2022 23:43:00	Interna-Não programada-Meio ambiente-Vento	220	1	19592	8,92
6072	10	2022	14958	1	146	20221097587	PI21406568	1	3	22/10/2022 14:49:45	22/10/2022 18:00:00	Interna-Não programada-Meio ambiente-Descarga Atmosférica	220	2	11738	6,34
6072	10	2022	14921	2	169	20221097595	B212301385	1	3	22/10/2022 13:50:24	22/10/2022 21:17:00	Interna-Não programada-Meio ambiente-Vento	13800	11	12046	81,88
6072	10	2022	14970	4	160	20221097607	RV21382093	1	3	22/10/2022 14:56:48	22/10/2022 23:56:00	Interna-Não programada-Meio ambiente-Vento	220	2	31033	17,97
6072	10	2022	14954	1	289	20221097608	KR10406849	1	3	22/10/2022 14:55:29	22/10/2022 20:48:09	Interna-Não programada-Meio ambiente-Vento	13800	77	3578	452,59
6072	10	2022	14954	1	289	20221097608	KR10406849	1	3	22/10/2022 14:55:29	22/10/2022 16:45:53	Interna-Não programada-Meio ambiente-Vento	13800	204	3578	375,36
6072	10	2022	14930	1	374	20221097609	FA11000017	1	3	22/10/2022 14:49:21	22/10/2022 16:14:00	Interna-Não programada-Meio ambiente-Árvore ou Vegetação	220	91	54841	128,39
6072	10	2022	16494	3	129	20221097611	10017125837	1	3	22/10/2022 14:57:42	22/10/2022 16:39:37	Interna-Não programada-Meio ambiente-Vento	220	1	17524	1,70
6072	10	2022	14930	4	374	20221097612	FA11383255	1	3	22/10/2022 14:58:11	22/10/2022 20:59:19	Interna-Não programada-Meio ambiente-Vento	220	23	54841	138,43
6072	10	2022	14939	31	112	20221097618	MQ12390121	1	3	22/10/2022 15:01:37	22/10/2022 19:44:00	Interna-Não programada-Meio ambiente-Vento	34500	11	13923	51,77
6072	10	2022	16474	12	61	20221097622	13119084	1	3	22/10/2022 15:02:01	22/10/2022 16:18:00	Interna-Não programada-Meio ambiente-Vento	220	1	18176	1,27
6072	10	2022	14980	31	171	20221097625	SM12099600	1	3	22/10/2022 14:58:48	22/10/2022 17:32:00	Interna-Não programada-Meio ambiente-Descarga Atmosférica	34500	88	13742	224,69
6072	10	2022	14961	3	190	20221097636	2960158502	1	3	22/10/2022 15:07:07	22/10/2022 18:38:00	Interna-Não programada-Meio ambiente-Vento	220	1	40529	3,51
6072	10	2022	14987	2	236	20221097637	VN21265391	1	3	22/10/2022 15:07:39	22/10/2022 17:51:00	Interna-Não programada-Meio ambiente-Vento	220	1	17906	2,72
6072	10	2022	14921	1	169	20221097638	B212207151	1	3	22/10/2022 15:07:46	22/10/2022 23:32:00	Interna-Não programada-Meio ambiente-Vento	13800	4	12046	33,62
6072	10	2022	14987	2	360	20221097641	VN21126795	1	3	22/10/2022 15:09:42	22/10/2022 20:16:00	Interna-Não programada-Meio ambiente-Vento	220	1	17906	5,10
6072	10	2022	14939	2	112	20221097649	LC11333901	1	3	22/10/2022 15:12:36	22/10/2022 17:57:00	Interna-Não programada-Meio ambiente-Vento	220	42	13923	115,08
6072	10	2022	15739	11	62	20221097652	10000254612	1	3	22/10/2022 15:13:54	22/10/2022 17:01:00	Interna-Não programada-Meio ambiente-Vento	220	1	46815	1,78
6072	10	2022	14931	2	98	20221097658	690308735	1	3	22/10/2022 15:15:04	23/10/2022 00:07:00	Interna-Não programada-Meio ambiente-Vento	220	1	19592	8,87
6072	10	2022	14961	1	190	20221097660	2960027225	1	3	22/10/2022 15:15:31	22/10/2022 22:37:00	Interna-Não programada-Meio ambiente-Vento	220	1	40529	7,36
6072	10	2022	14866	1	12	20221097665	750007310	1	3	22/10/2022 15:17:51	22/10/2022 19:59:00	Interna-Não programada-Meio ambiente-Vento	220	1	2508	4,69
6072	10	2022	14951	1	187	20221097666	PB11277162	1	3	22/10/2022 18:49:05	22/10/2022 19:47:00	Interna-Não programada-Meio ambiente-Vento	220	44	15038	42,47
6072	10	2022	14930	2	374	20221097667	FA12000039	1	3	22/10/2022 15:10:31	22/10/2022 20:45:06	Interna-Não programada-Meio ambiente-Árvore ou Vegetação	13800	1	54841	5,58
6072	10	2022	14930	2	374	20221097667	FA12000039	1	3	22/10/2022 15:10:31	22/10/2022 20:48:24	Interna-Não programada-Meio ambiente-Árvore ou Vegetação	13800	44	54841	247,78
6072	10	2022	14879	2	339	20221097670	RV21153891	1	3	22/10/2022 15:19:43	23/10/2022 11:19:00	Interna-Não programada-Meio ambiente-Vento	220	1	29141	19,99
6072	10	2022	14956	34	261	20221097671	1470010760	1	3	22/10/2022 15:20:27	23/10/2022 09:17:00	Interna-Não programada-Meio ambiente-Vento	220	1	33108	17,94
6072	10	2022	14928	1	195	20221097675	IW21267455	1	3	22/10/2022 15:20:45	22/10/2022 17:48:00	Interna-Não programada-Meio ambiente-Descarga Atmosférica	220	2	12086	4,91
6072	10	2022	14943	3	197	20221097676	IH21242052	1	3	22/10/2022 15:20:50	22/10/2022 20:27:00	Interna-Não programada-Meio ambiente-Vento	220	1	14310	5,10
6072	10	2022	14866	1	12	20221097679	750002979	1	3	22/10/2022 15:22:09	22/10/2022 18:40:00	Interna-Não programada-Meio ambiente-Vento	220	1	2508	3,30
6072	10	2022	14943	2	197	20221097684	IH11208592	1	3	22/10/2022 15:03:37	22/10/2022 23:04:30	Interna-Não programada-Meio ambiente-Vento	220	99	14310	793,46
6072	10	2022	14979	2	202	20221097685	500017591	1	3	22/10/2022 15:24:43	22/10/2022 18:16:00	Interna-Não programada-Meio ambiente-Vento	220	1	17763	2,85
6072	10	2022	14889	2	359	20221097690	7560434	1	3	22/10/2022 15:25:47	22/10/2022 20:57:51	Interna-Não programada-Meio ambiente-Vento	13800	3	21088	16,60
6072	10	2022	14889	2	359	20221097690	7560434	1	3	22/10/2022 15:17:47	22/10/2022 20:57:51	Interna-Não programada-Meio ambiente-Vento	13800	4	21088	6,67
6072	10	2022	14920	1	334	20221097691	BR21010310	1	3	22/10/2022 15:26:44	22/10/2022 16:52:00	Interna-Não programada-Meio ambiente-Descarga Atmosférica	220	2	14781	2,84
6072	10	2022	15749	34	173	20221097692	SG12318464	1	3	22/10/2022 15:20:42	22/10/2022 17:49:00	Interna-Não programada-Meio ambiente-Vento	34500	66	14959	163,13
6072	10	2022	15741	11	420	20221097694	AP11166670	1	3	22/10/2022 16:09:16	22/10/2022 17:18:00	Interna-Não programada-Meio ambiente-Vento	220	169	86843	193,60
6072	10	2022	14879	2	29	20221097695	CC12235896	1	3	22/10/2022 15:25:02	22/10/2022 17:45:00	Interna-Não programada-Meio ambiente-Descarga Atmosférica	13800	26	29141	60,65
6072	10	2022	14963	2	414	20221097697	PO12022073	1	3	23/10/2022 03:42:05	2					

6072	10	2022	14963	31	47	20221097724	FO12145370RE	1	3	22/10/2022 15:22:28	22/10/2022 21:46:59	Interna-Não programada-Meio ambiente-Vento	34500	16	27731	102,54
6072	10	2022	14963	31	47	20221097724	FO12145370RE	1	3	22/10/2022 15:22:28	22/10/2022 22:31:58	Interna-Não programada-Meio ambiente-Vento	34500	38	27731	272,02
6072	10	2022	14939	31	47	20221097724	FO12145370RE	1	3	22/10/2022 22:45:59	23/10/2022 00:26:03	Interna-Não programada-Meio ambiente-Vento	34500	3	13923	5,00
6072	10	2022	14963	31	47	20221097724	FO12145370RE	1	3	22/10/2022 22:45:59	23/10/2022 00:26:03	Interna-Não programada-Meio ambiente-Vento	34500	4	27731	6,67
6072	10	2022	14939	31	47	20221097724	FO12145370RE	1	3	22/10/2022 22:45:59	23/10/2022 13:54:32	Interna-Não programada-Meio ambiente-Vento	34500	5	13923	75,71
6072	10	2022	14963	31	47	20221097724	FO12145370RE	1	3	22/10/2022 22:45:59	23/10/2022 13:54:32	Interna-Não programada-Meio ambiente-Vento	34500	34	27731	514,85
6072	10	2022	14963	31	47	20221097724	FO12145370RE	1	3	22/10/2022 22:46:28	22/10/2022 23:39:41	Interna-Não programada-Meio ambiente-Vento	34500	16	27731	14,19
6072	10	2022	14963	31	47	20221097724	FO12145370RE	1	3	23/10/2022 00:26:03	23/10/2022 01:41:10	Interna-Não programada-Meio ambiente-Vento	34500	16	27731	20,03
6072	10	2022	14963	31	47	20221097724	FO12145370RE	1	3	23/10/2022 01:49:37	23/10/2022 13:54:32	Interna-Não programada-Meio ambiente-Vento	34500	16	27731	193,31
6072	10	2022	14939	31	47	20221097724	FO12145370RE	1	3	23/10/2022 14:10:44	23/10/2022 17:50:57	Interna-Não programada-Meio ambiente-Vento	34500	1	13923	3,67
6072	10	2022	14939	31	47	20221097724	FO12145370RE	1	3	23/10/2022 14:10:44	23/10/2022 18:01:16	Interna-Não programada-Meio ambiente-Vento	34500	1	13923	3,84
6072	10	2022	14963	31	47	20221097724	FO12145370RE	1	3	23/10/2022 14:10:44	23/10/2022 18:01:16	Interna-Não programada-Meio ambiente-Vento	34500	6	27731	23,05
6072	10	2022	14939	31	47	20221097724	FO12145370RE	1	3	23/10/2022 14:10:44	23/10/2022 18:21:46	Interna-Não programada-Meio ambiente-Vento	34500	8	13923	33,47
6072	10	2022	14963	31	47	20221097724	FO12145370RE	1	3	23/10/2022 14:10:44	23/10/2022 17:50:57	Interna-Não programada-Meio ambiente-Vento	34500	10	27731	36,70
6072	10	2022	14963	31	47	20221097724	FO12145370RE	1	3	23/10/2022 14:10:44	23/10/2022 18:21:46	Interna-Não programada-Meio ambiente-Vento	34500	42	27731	175,72
6072	10	2022	14939	31	47	20221097724	FO12145370RE	1	3	23/10/2022 18:28:40	24/10/2022 09:20:35	Interna-Não programada-Meio ambiente-Vento	34500	1	13923	14,87
6072	10	2022	14939	31	47	20221097724	FO12145370RE	1	3	23/10/2022 18:28:40	24/10/2022 08:54:26	Interna-Não programada-Meio ambiente-Vento	34500	3	13923	43,29
6072	10	2022	14939	31	47	20221097724	FO12145370RE	1	3	23/10/2022 18:28:40	24/10/2022 15:13:15	Interna-Não programada-Meio ambiente-Vento	34500	4	13923	82,97
6072	10	2022	14963	31	47	20221097724	FO12145370RE	1	3	23/10/2022 18:28:40	24/10/2022 08:54:26	Interna-Não programada-Meio ambiente-Vento	34500	4	27731	57,72
6072	10	2022	14963	31	47	20221097724	FO12145370RE	1	3	23/10/2022 18:28:40	24/10/2022 15:13:15	Interna-Não programada-Meio ambiente-Vento	34500	18	27731	373,38
6072	10	2022	14963	31	47	20221097724	FO12145370RE	1	3	23/10/2022 18:28:40	24/10/2022 09:20:35	Interna-Não programada-Meio ambiente-Vento	34500	20	27731	297,31
6072	10	2022	14963	31	47	20221097724	FO12145370RE	1	3	23/10/2022 18:30:55	23/10/2022 18:54:49	Interna-Não programada-Meio ambiente-Vento	34500	16	27731	6,37
6072	10	2022	14963	31	47	20221097724	FO12145370RE	1	3	24/10/2022 08:55:00	24/10/2022 09:20:35	Interna-Não programada-Meio ambiente-Vento	34500	16	27731	6,82
6072	10	2022	14939	31	47	20221097724	FO12145370RE	1	3	24/10/2022 09:33:12	24/10/2022 15:13:15	Interna-Não programada-Meio ambiente-Vento	34500	1	13923	5,67
6072	10	2022	14963	31	47	20221097724	FO12145370RE	1	3	24/10/2022 09:33:12	24/10/2022 15:13:15	Interna-Não programada-Meio ambiente-Vento	34500	23	27731	130,35
6072	10	2022	14977	2	316	20221097732	SF12006461	1	3	22/10/2022 14:41:12	22/10/2022 18:21:00	Interna-Não programada-Meio ambiente-Vento	13800	5	6297	18,32
6072	10	2022	16491	1	164	20221097738	SC21164053	1	3	22/10/2022 15:40:14	22/10/2022 16:38:00	Interna-Não programada-Meio ambiente-Vento	220	1	17888	0,96
6072	10	2022	14858	8	373	20221097739	LA11370838	1	3	22/10/2022 15:37:29	22/10/2022 16:21:00	Interna-Não programada-Meio ambiente-Vento	220	153	67617	110,97
6072	10	2022	14962	2	366	20221097740	HD31142569	1	3	22/10/2022 15:40:32	23/10/2022 00:20:00	Interna-Não programada-Meio ambiente-Descarga Atmosférica	220	1	15316	8,66
6072	10	2022	14863	4	580	20221097747	AN21130755	1	3	22/10/2022 15:41:47	22/10/2022 17:44:00	Interna-Não programada-Meio ambiente-Vento	220	1	87499	2,04
6072	10	2022	14934	30	103	20221097749	JT12205195RE	1	3	22/10/2022 09:24:03	22/10/2022 22:48:00	Interna-Não programada-Meio ambiente-Vento	34500	46	7235	616,36
6072	10	2022	14861	1	345	20221097753	BG21044608	1	3	22/10/2022 15:43:24	23/10/2022 04:53:00	Interna-Não programada-Meio ambiente-Vento	220	1	5017	13,16
6072	10	2022	14953	3	330	20221097754	590082190	1	3	22/10/2022 15:43:24	22/10/2022 17:12:00	Interna-Não programada-Meio ambiente-Vento	220	1	20994	1,48
6072	10	2022	14944	1	294	20221097762	MR12223458	1	3	22/10/2022 14:45:31	22/10/2022 18:17:00	Interna-Não programada-Meio ambiente-Vento	13800	6	24361	21,15
6072	10	2022	14940	2	241	20221097763	VA12169007	1	3	22/10/2022 15:28:28	23/10/2022 00:01:11	Interna-Não programada-Meio ambiente-Vento	13800	39	110957	333,27
6072	10	2022	14940	2	241	20221097763	VA12169007	1	3	22/10/2022 15:28:28	23/10/2022 20:34:53	Interna-Não programada-Meio ambiente-Vento	13800	171	110957	873,29
6072	10	2022	14956	2	242	20221097767	PW21302966	1	3	22/10/2022 15:46:51	23/10/2022 12:17:00	Interna-Não programada-Meio ambiente-Vento	220	1	33108	20,50
6072	10	2022	16494	3	129	20221097775	NQ11280482	1	3	22/10/2022 15:49:32	22/10/2022 17:24:00	Interna-Não programada-Meio ambiente-Descarga Atmosférica	220	1	17524	1,57
6072	10	2022	14984	2	176	20221097776	TR12000052	1	3	22/10/2022 15:49:42	22/10/2022 17:14:00	Interna-Não programada-Meio ambiente-Descarga Atmosférica	13800	65	43839	91,32
6072	10	2022	14867	1	11	20221097779	AG12334918	1	3	22/10/2022 15:50:27	23/10/2022 04:59:00	Interna-Não programada-Meio ambiente-Vento	13800	3	8274	39,43
6072	10	2022	14881	2	30	20221097781	CP10400786	1	3	22/10/2022 15:46:27	23/10/2022 10:49:00	Interna-Não programada-Meio ambiente-Vento	13800	7	12036	133,30
6072	10	2022	14881	2	30	20221097781	CP10400786	1	3	22/10/2022 15:46:27	23/10/2022 01:21:35	Interna-Não programada-Meio ambiente-Vento	13800	23	12036	220,47
6072	10	2022	14881	2	30	20221097781	CP10400786	1	3	22/10/2022 15:46:27	23/10/2022 17:43:20	Interna-Não programada-Meio ambiente-Vento	13800	41	12036	1063,87
6072	10	2022	14881	2	30	20221097781	CP10400786	1	3	22/10/2022 15:46:27	23/10/2022 18:15:15	Interna-Não programada-Meio ambiente-Vento	13800	78	12036	2065,44
6072	10	2022	14881	2	30	20221097781	CP10400786	1	3	22/10/2022 15:46:27	23/10/2022 18:34:22	Interna-Não programada-Meio ambiente-Vento	13800	211	12036	5654,51
6072	10	2022	14940	1	241	20221097786	10029978872	1	3	22/10/2022 15:52:17	22/10/2022 21:59:00	Interna-Não programada-Meio ambiente-Vento	220	1	110957	6,11
6072	10	2022	14870	5	60	20221097787	GN12000082	1	3	22/10/2022 15:50:36	22/10/2022 17:00:00	Interna-Não programada-Meio ambiente-Descarga Atmosférica	13800	547	39631	632,70
6072	10	2022	14866	1	12	20221097791	IB18459747TS	1	3	22/10/2022 15:38:39	24/10/2022 01:14:47	Interna-Não programada-Meio ambiente-Vento	13800	1	2508	33,60
6072	10	2022	14866	1	12	20221097791	IB18459747TS	1	3	22/10/2022 15:38:39	23/10/2022 10:28:44	Interna-Não programada-Meio ambiente-Vento	13800	17	2508	320,19
6072	10	2022	14911	1	71	20221097794	GS12307623	1	3	22/10/2022 15:54:55	23/10/2022 12:56:28	Interna-Não programada-Meio ambiente-Árvore ou Vegetação	13800	3	15171	63,08
6072	10	2022	14898	2	50	20221097797	EA11053070	1	3	22/10/2022 15:56:27	22/10/2022 17:33:00	Interna-Não programada-Meio ambiente-Descarga Atmosférica	220	68	12796	109,42
6072	10	2022	14938	1	105	20221097799	JR11378801	1	3	22/10/2022 14:38:06	23/10/2022 07:44:00	Interna-Não programada-Meio ambiente-Descarga Atmosférica	220	27	13895	461,65
6072	10	2022	14928	2	91	20221097805	IW12239133	1	3	22/10/2022 15:54:44	22/10/2022 17:15:00	Interna-Não programada-Meio ambiente-Vento	13800	31	12086	41,47
6072	10	2022	15741	9	420	20221097807	10028538003	1	3	22/10/2022 16:02:25	22/10/2022 17:30:00	Interna-Não programada-Meio ambiente-Vento	220	1	86843	1,46
6072	10	2022	16475	1	453	20221097811	15956659	1	3	22/10/2022 16:03:18	22/10/2022 20:14:00	Interna-Não programada-Meio ambiente-Vento	220	1	50648	4,18
6072	10	2022	14930	35	374	20221097812	VB12262281	1	3	22/10/2022 16:03:29	22/10/2022 17:21:00	Interna-Não programada-Meio ambiente-Vento	34500	18	54841	23,25
6072	10	2022	14956	2	242	20221097816	DV12156199	1	3	22/10/2022 14:32:42	24/10/2022 21:02:17	Interna-Não programada-Meio ambiente-Vento	13800	2	33108	108,99
6072	10	2022	14956	2	242	20221097816	DV12156199	1	3	22/10/2022 14:32:42	24/10/2022 08:58:01	Interna-Não programada-Meio ambiente-Vento	13800	10	33108	424,22
6072	10	2022	14965	2	57	20221097820	13198877	1	3	22/10/2022 16:05:48	22/10/2022 18:15:00	Interna-Não programada-Meio ambiente-Vento	220	1	52212	2,15
6072	10	2022	14934	32	480	20221097823	JT21260497	1	3	22/10/2022 16:06:22	23/10/2022 13:25:00	Interna-Não programada-Meio ambiente-Descarga Atmosférica	220	1	7235	21,31
6072	10	2022	14906	1	56	20221097826	GE11185181	1	3	22/10/2022 16:05:34	22/10/2022 18:04:00	Interna-Não programada-Meio ambiente-Descarga Atmosférica	220	73	32174	144,09
6072	10	2022	16479	10	386	20221097827	2860094824	1	3	22/10/2022 16:07:22	22/10/2					

6072	10	2022	14926	31	10	20221097859	100414	1	3	22/10/2022 16:10:18	24/10/2022 05:30:26	Interna-Não programada-Meio ambiente-Vento	13800	1	1944	37,34
6072	10	2022	14926	31	10	20221097859	100414	1	3	22/10/2022 16:10:18	24/10/2022 08:52:00	Interna-Não programada-Meio ambiente-Vento	13800	2	1944	81,39
6072	10	2022	14926	31	10	20221097859	100414	1	3	22/10/2022 16:10:18	23/10/2022 14:32:26	Interna-Não programada-Meio ambiente-Vento	13800	3	1944	67,11
6072	10	2022	14926	1	432	20221097859	100414	1	3	22/10/2022 16:10:18	23/10/2022 11:20:20	Interna-Não programada-Meio ambiente-Vento	13800	101	1944	1935,89
6072	10	2022	14926	31	10	20221097859	100414	1	3	22/10/2022 18:40:05	23/10/2022 15:43:12	Interna-Não programada-Meio ambiente-Vento	13800	1	1944	21,05
6072	10	2022	14926	1	432	20221097859	100414	1	3	22/10/2022 18:40:05	23/10/2022 11:20:20	Interna-Não programada-Meio ambiente-Vento	13800	45	1944	750,19
6072	10	2022	14940	3	459	20221097860	DH11149721	1	3	22/10/2022 15:53:48	22/10/2022 20:01:00	Interna-Não programada-Meio ambiente-Vento	220	154	110957	634,48
6072	10	2022	14924	31	88	20221097861	IB12274501	1	3	22/10/2022 16:14:12	22/10/2022 17:41:00	Interna-Não programada-Meio ambiente-Descarga Atmosférica	34500	2	10198	2,89
6072	10	2022	14918	1	1	20221097864	BQ18455440TS	1	3	22/10/2022 16:07:35	22/10/2022 22:11:00	Interna-Não programada-Meio ambiente-Descarga Atmosférica	13800	244	33935	1477,89
6072	10	2022	14912	30	73	20221097865	GT12052893RE	1	3	22/10/2022 07:35:26	24/10/2022 13:19:48	Interna-Não programada-Meio ambiente-Vento	34500	6	6827	322,44
6072	10	2022	14912	30	73	20221097865	GT12052893RE	1	3	22/10/2022 07:35:26	24/10/2022 13:05:46	Interna-Não programada-Meio ambiente-Vento	34500	16	6827	856,09
6072	10	2022	14912	30	73	20221097865	GT12052893RE	1	3	22/10/2022 19:33:59	24/10/2022 13:05:46	Interna-Não programada-Meio ambiente-Vento	34500	1	6827	41,53
6072	10	2022	14934	1	167	20221097868	SX12037650	1	3	22/10/2022 16:16:30	23/10/2022 13:12:00	Interna-Não programada-Meio ambiente-Vento	13800	1	7235	20,93
6072	10	2022	14980	31	171	20221097869	SM10371101	1	3	22/10/2022 16:14:11	22/10/2022 19:35:56	Interna-Não programada-Meio ambiente-Vento	34500	4	13742	13,45
6072	10	2022	14980	31	171	20221097869	SM10371101	1	3	22/10/2022 16:14:11	22/10/2022 22:44:36	Interna-Não programada-Meio ambiente-Vento	34500	15	13742	97,60
6072	10	2022	14980	31	171	20221097869	SM10371101	1	3	22/10/2022 16:14:11	22/10/2022 20:20:01	Interna-Não programada-Meio ambiente-Vento	34500	104	13742	426,11
6072	10	2022	14980	31	171	20221097869	SM10371101	1	3	22/10/2022 16:14:11	22/10/2022 18:54:27	Interna-Não programada-Meio ambiente-Vento	34500	136	13742	363,27
6072	10	2022	14980	31	171	20221097869	SM10371101	1	3	22/10/2022 20:21:26	22/10/2022 23:43:13	Interna-Não programada-Meio ambiente-Vento	34500	104	13742	349,76
6072	10	2022	14980	31	171	20221097869	SM10371101	1	3	22/10/2022 20:21:26	22/10/2022 20:33:46	Interna-Não programada-Meio ambiente-Vento	34500	140	13742	28,78
6072	10	2022	14913	4	73	20221097870	GT12000112	1	3	22/10/2022 15:33:09	22/10/2022 19:40:00	Interna-Não programada-Meio ambiente-Descarga Atmosférica	13800	8	16081	32,91
6072	10	2022	15749	35	173	20221097873	GF12243492RE	1	3	22/10/2022 16:18:22	22/10/2022 18:55:00	Interna-Não programada-Meio ambiente-Vento	34500	120	14959	313,27
6072	10	2022	16479	1	386	20221097877	10005992891	1	3	22/10/2022 16:19:44	22/10/2022 06:00:00	Interna-Não programada-Meio ambiente-Vento	220	1	55357	13,67
6072	10	2022	14855	5	240	20221097880	11792413	1	3	22/10/2022 16:20:51	22/10/2022 18:34:00	Interna-Não programada-Meio ambiente-Vento	220	1	22737	2,22
6072	10	2022	14964	31	156	20221097882	QI21288052	1	3	22/10/2022 16:21:17	23/10/2022 15:05:31	Interna-Não programada-Meio ambiente-Descarga Atmosférica	220	1	27742	22,74
6072	10	2022	14956	35	261	20221097883	MY12332634RE	1	3	22/10/2022 16:20:12	23/10/2022 04:18:00	Interna-Não programada-Meio ambiente-Descarga Atmosférica	34500	8	33108	95,71
6072	10	2022	15748	1	470	20221097892	LZ21335539	1	3	22/10/2022 16:23:28	22/10/2022 19:38:00	Interna-Não programada-Meio ambiente-Vento	220	1	11891	3,24
6072	10	2022	14930	1	221	20221097900	CW21257619	1	3	22/10/2022 16:26:23	22/10/2022 20:56:00	Interna-Não programada-Meio ambiente-Vento	220	1	54841	4,49
6072	10	2022	14964	3	156	20221097901	QI21035787	1	3	22/10/2022 16:26:31	23/10/2022 15:24:00	Interna-Não programada-Meio ambiente-Descarga Atmosférica	220	1	27742	22,96
6072	10	2022	14925	1	88	20221097905	50130675	1	3	22/10/2022 16:29:33	22/10/2022 17:30:00	Interna-Não programada-Meio ambiente-Vento	220	1	18940	1,01
6072	10	2022	14890	6	506	20221097907	1990000281	1	3	22/10/2022 16:30:07	22/10/2022 17:12:00	Interna-Não programada-Meio ambiente-Vento	220	1	47478	0,70
6072	10	2022	15739	12	62	20221097908	GN32133729	1	3	22/10/2022 16:30:20	22/10/2022 22:54:45	Interna-Não programada-Meio ambiente-Vento	13800	7	46815	44,85
6072	10	2022	14859	1	454	20221097909	PB21214952	1	3	22/10/2022 16:30:32	22/10/2022 21:09:00	Interna-Não programada-Meio ambiente-Vento	220	1	27390	4,64
6072	10	2022	14951	31	137	20221097910	PB11104234	1	3	22/10/2022 16:30:35	22/10/2022 19:39:00	Interna-Não programada-Meio ambiente-Vento	220	13	15038	40,82
6072	10	2022	16493	1	107	20221097911	SV12011755	1	3	22/10/2022 16:30:37	23/10/2022 00:34:59	Interna-Não programada-Meio ambiente-Vento	13800	1	16706	8,07
6072	10	2022	16493	1	107	20221097911	SV12011755	1	3	22/10/2022 16:30:37	23/10/2022 13:08:17	Interna-Não programada-Meio ambiente-Vento	13800	2	16706	41,26
6072	10	2022	16493	1	107	20221097911	SV12011755	1	3	22/10/2022 16:30:37	23/10/2022 13:31:56	Interna-Não programada-Meio ambiente-Vento	13800	3	16706	63,07
6072	10	2022	16493	1	107	20221097911	SV12011755	1	3	22/10/2022 12:46:03	23/10/2022 13:31:56	Interna-Não programada-Meio ambiente-Vento	13800	1	16706	0,76
6072	10	2022	16491	2	348	20221097913	10036516510	1	3	22/10/2022 16:30:58	22/10/2022 18:30:55	Interna-Não programada-Meio ambiente-Descarga Atmosférica	220	1	17888	2,00
6072	10	2022	14921	31	8	20221097914	EU21097426	1	3	22/10/2022 10:26:04	22/10/2022 19:44:00	Interna-Não programada-Meio ambiente-Vento	220	1	12046	9,30
6072	10	2022	14943	2	197	20221097916	IH12052555	1	3	22/10/2022 15:25:34	22/10/2022 19:45:54	Interna-Não programada-Meio ambiente-Descarga Atmosférica	13800	57	14310	247,32
6072	10	2022	14943	2	197	20221097916	IH12052555	1	3	22/10/2022 15:25:34	22/10/2022 17:51:00	Interna-Não programada-Meio ambiente-Descarga Atmosférica	13800	158	14310	382,97
6072	10	2022	15746	32	563	20221097917	MH11269155	1	3	22/10/2022 16:22:56	22/10/2022 18:18:00	Interna-Não programada-Meio ambiente-Vento	220	1	10469	1,92
6072	10	2022	14970	31	160	20221097918	RV12380646	1	3	22/10/2022 16:22:24	22/10/2022 18:08:00	Interna-Não programada-Meio ambiente-Vento	34500	2	31033	3,52
6072	10	2022	14861	2	345	20221097919	BG21110221	1	3	22/10/2022 16:32:26	23/10/2022 14:26:00	Interna-Não programada-Meio ambiente-Vento	220	1	5017	21,89
6072	10	2022	14923	32	85	20221097922	ME12088916	1	3	22/10/2022 12:47:42	23/10/2022 00:38:00	Interna-Não programada-Meio ambiente-Vento	34500	3	33539	35,51
6072	10	2022	14982	1	489	20221097924	CN12263266	1	3	22/10/2022 16:33:14	22/10/2022 17:51:00	Interna-Não programada-Meio ambiente-Vento	13800	2	36347	2,59
6072	10	2022	14965	4	57	20221097925	AP11329137	1	3	22/10/2022 15:14:10	22/10/2022 17:52:00	Interna-Não programada-Meio ambiente-Árvore ou Vegetação	220	59	52212	155,20
6072	10	2022	14956	2	242	20221097927	MY18452904TS	1	3	22/10/2022 16:21:44	23/10/2022 08:23:00	Interna-Não programada-Meio ambiente-Descarga Atmosférica	13800	63	33108	1009,33
6072	10	2022	14890	5	34	20221097930	10027968802	1	3	22/10/2022 19:34:22	22/10/2022 19:34:00	Interna-Não programada-Meio ambiente-Vento	220	1	47478	2,99
6072	10	2022	16494	2	129	20221097931	NQ12397516	1	3	22/10/2022 16:34:39	22/10/2022 19:55:00	Interna-Não programada-Meio ambiente-Vento	13800	4	17524	13,36
6072	10	2022	14870	1	60	20221097933	13326983	1	3	22/10/2022 16:36:33	22/10/2022 18:30:00	Interna-Não programada-Meio ambiente-Vento	220	1	39631	1,89
6072	10	2022	16482	6	577	20221097937	400093868	1	3	22/10/2022 16:37:31	23/10/2022 10:57:04	Interna-Não programada-Meio ambiente-Vento	220	1	16960	18,33
6072	10	2022	15747	3	148	20221097940	460041850	1	3	22/10/2022 16:38:22	22/10/2022 18:46:00	Interna-Não programada-Meio ambiente-Vento	220	1	14936	2,13
6072	10	2022	16491	2	348	20221097941	SC21307085	1	3	22/10/2022 16:38:26	22/10/2022 21:30:00	Interna-Não programada-Meio ambiente-Vento	220	2	17888	9,72
6072	10	2022	14979	3	202	20221097942	-	1	3	22/10/2022 16:38:45	22/10/2022 19:39:00	Interna-Não programada-Meio ambiente-Descarga Atmosférica	13800	1	17763	3,00
6072	10	2022	14963	1	110	20221097943	FO21285492	1	3	22/10/2022 16:38:50	22/10/2022 20:32:00	Interna-Não programada-Meio ambiente-Vento	220	1	27731	3,89
6072	10	2022	14943	31	197	20221097945	CJ12389779	1	3	22/10/2022 15:57:26	22/10/2022 20:26:00	Interna-Não programada-Meio ambiente-Descarga Atmosférica	34500	249	14310	1114,55
6072	10	2022	14951	1	228	20221097946	PB11347953	1	3	22/10/2022 16:39:11	22/10/2022 17:39:00	Interna-Não programada-Meio ambiente-Descarga Atmosférica	220	51	15038	50,84
6072	10	2022	15730	31	245	20221097951	RV12018224	1	3	22/10/2022 16:41:44	23/10/2022 08:41:00	Interna-Não programada-Meio ambiente-Vento	34500	3	1328	47,96
6072	10	2022	15730	31	245	20221097951	RV12018224	1	3	22/10/2022 16:41:44	22/10/2022 18:47:00	Interna-Não programada-Meio ambiente-Vento	34500	4	1328	8,35
6072	10	2022	14953	4	330	20221097962	10017138394	1	3	22/10/2022 16:44:26	22/10/2022 17:56:00	Interna-Não programada-Meio ambiente-Vento	220	1	20994	1,19
6072	10	2022	14940	1	38	20221097969	10004807160	1	3	22/10/2022 16:45:27	22/10/2022 22:45:00	Interna-Não programada-Meio ambiente-Vento	220	1	1	

6072	10	2022	14943	31	197	20221097987	TI21355545	1	3	22/10/2022 16:52:11	23/10/2022 10:36:00	Interna-Não programada-Meio ambiente-Descarga Atmosférica	220	1	14310	17,73
6072	10	2022	14987	1	372	20221097990	L221109865	1	3	22/10/2022 16:53:40	22/10/2022 17:50:00	Interna-Não programada-Meio ambiente-Descarga Atmosférica	220	1	17906	0,94
6072	10	2022	14889	2	476	20221097993	CT12250337	1	3	22/10/2022 16:03:02	22/10/2022 17:25:46	Interna-Não programada-Meio ambiente-Vento	13800	29	21088	39,99
6072	10	2022	14943	1	197	20221097997	IH21220672	1	3	22/10/2022 16:54:57	22/10/2022 18:33:00	Interna-Não programada-Meio ambiente-Descarga Atmosférica	220	2	14310	3,27
6072	10	2022	14889	2	476	20221097999	CT21165200	1	3	22/10/2022 16:55:16	23/10/2022 11:21:57	Interna-Não programada-Meio ambiente-Vento	220	1	21088	18,44
6072	10	2022	14889	2	476	20221097999	CT21165200	1	3	22/10/2022 22:00:00	23/10/2022 10:52:11	Interna-Não programada-Meio ambiente-Vento	220	1	21088	12,87
6072	10	2022	14889	2	476	20221097999	CT21165200	1	3	22/10/2022 23:07:56	23/10/2022 10:52:11	Interna-Não programada-Meio ambiente-Vento	220	35	21088	410,81
6072	10	2022	15733	35	591	20221098004	KR21184978	1	3	22/10/2022 16:56:54	22/10/2022 23:12:00	Interna-Não programada-Meio ambiente-Vento	220	1	17858	6,25
6072	10	2022	14938	32	105	20221098009	JR12059823	1	3	22/10/2022 14:59:32	22/10/2022 19:10:00	Interna-Não programada-Meio ambiente-Descarga Atmosférica	34500	11	13895	45,92
6072	10	2022	14880	2	28	20221098010	1001486792	1	3	22/10/2022 16:58:50	22/10/2022 22:33:00	Interna-Não programada-Meio ambiente-Vento	220	1	5039	5,57
6072	10	2022	14940	2	241	20221098012	10007725904	1	3	22/10/2022 16:59:05	22/10/2022 20:40:00	Interna-Não programada-Meio ambiente-Vento	220	1	110957	3,68
6072	10	2022	14940	2	135	20221098013	NJ12261819	1	3	22/10/2022 16:31:49	22/10/2022 18:17:00	Interna-Não programada-Meio ambiente-Vento	13800	115	110957	201,60
6072	10	2022	15733	35	591	20221098018	KR21244583	1	3	22/10/2022 17:00:56	22/10/2022 23:02:00	Interna-Não programada-Meio ambiente-Vento	220	1	17858	6,02
6072	10	2022	14963	1	110	20221098020	FO21459928	1	3	22/10/2022 17:01:19	23/10/2022 00:33:00	Interna-Não programada-Meio ambiente-Descarga Atmosférica	220	1	27731	7,53
6072	10	2022	14962	1	41	20221098023	ED21011283	1	3	22/10/2022 17:02:57	22/10/2022 18:18:00	Interna-Não programada-Meio ambiente-Descarga Atmosférica	220	1	15316	1,25
6072	10	2022	16491	2	164	20221098028	SC12180175	1	3	22/10/2022 16:57:56	22/10/2022 17:40:13	Interna-Não programada-Meio ambiente-Vento	13800	51	17888	35,94
6072	10	2022	16491	2	164	20221098028	SC12180175	1	3	22/10/2022 16:57:56	22/10/2022 18:15:00	Interna-Não programada-Meio ambiente-Vento	13800	52	17888	66,79
6072	10	2022	14875	1	24	20221098034	BM11227617	1	3	22/10/2022 17:05:16	23/10/2022 01:04:48	Interna-Não programada-Meio ambiente-Descarga Atmosférica	220	1	5476	7,99
6072	10	2022	16480	12	386	20221098035	VA11212058	1	3	22/10/2022 16:56:08	22/10/2022 17:56:00	Interna-Não programada-Meio ambiente-Vento	220	67	25800	66,85
6072	10	2022	16484	33	570	20221098039	MV12214245	1	3	22/10/2022 11:32:46	22/10/2022 20:22:00	Interna-Não programada-Meio ambiente-Descarga Atmosférica	34500	15	6743	132,31
6072	10	2022	14943	3	197	20221098049	IH1841834775	1	3	22/10/2022 10:29:34	22/10/2022 19:01:00	Interna-Não programada-Meio ambiente-Vento	13800	296	14310	2523,07
6072	10	2022	14985	31	180	20221098051	NO12221620	1	3	22/10/2022 17:05:16	22/10/2022 19:43:00	Interna-Não programada-Meio ambiente-Vento	34500	149	24363	391,70
6072	10	2022	14933	1	102	20221098052	JA21227861	1	3	22/10/2022 17:12:05	22/10/2022 18:12:00	Interna-Não programada-Meio ambiente-Vento	220	1	19351	1,00
6072	10	2022	14974	2	367	20221098053	QI32052465	1	3	22/10/2022 13:25:27	23/10/2022 15:58:00	Interna-Não programada-Meio ambiente-Descarga Atmosférica	13800	6	2047	159,25
6072	10	2022	14945	1	185	20221098058	AZ12157597	1	3	22/10/2022 17:15:09	22/10/2022 19:30:00	Interna-Não programada-Meio ambiente-Vento	13800	83	10061	186,54
6072	10	2022	14945	1	185	20221098058	AZ12157597	1	3	22/10/2022 17:15:09	22/10/2022 20:43:49	Interna-Não programada-Meio ambiente-Vento	13800	130	10061	452,11
6072	10	2022	14896	1	524	20221098063	BV21195747	1	3	22/10/2022 17:16:14	22/10/2022 22:03:00	Interna-Não programada-Meio ambiente-Vento	220	1	4349	4,78
6072	10	2022	14961	1	190	20221098068	10003666598	1	3	22/10/2022 17:16:58	22/10/2022 20:38:00	Interna-Não programada-Meio ambiente-Vento	220	1	40529	3,35
6072	10	2022	14942	4	233	20221098072	GR12018488	1	3	22/10/2022 17:17:22	22/10/2022 18:50:00	Interna-Não programada-Meio ambiente-Vento	220	1	54281	1,54
6072	10	2022	14942	4	233	20221098072	GR12018488	1	3	22/10/2022 17:01:49	22/10/2022 19:09:00	Interna-Não programada-Meio ambiente-Vento	13800	5	54281	10,60
6072	10	2022	16479	10	386	20221098074	2860216504	1	3	22/10/2022 17:20:10	23/10/2022 01:50:00	Interna-Não programada-Meio ambiente-Vento	220	1	55357	8,50
6072	10	2022	14946	1	393	20221098076	AN12357368	1	3	22/10/2022 17:10:27	22/10/2022 19:48:00	Interna-Não programada-Meio ambiente-Vento	13800	19	10896	49,89
6072	10	2022	14925	2	88	20221098077	IB10407965	1	3	22/10/2022 17:20:28	22/10/2022 22:34:48	Interna-Não programada-Meio ambiente-Vento	13800	13	18940	68,11
6072	10	2022	14925	2	88	20221098077	IB10407965	1	3	22/10/2022 17:20:28	22/10/2022 19:03:50	Interna-Não programada-Meio ambiente-Vento	13800	193	18940	332,50
6072	10	2022	14947	4	132	20221098080	160078842	1	3	22/10/2022 16:03:16	22/10/2022 18:48:32	Interna-Não programada-Meio ambiente-Vento	220	1	13835	2,75
6072	10	2022	14961	32	325	20221098081	PI11262348	1	3	22/10/2022 17:22:20	22/10/2022 18:34:00	Interna-Não programada-Meio ambiente-Vento	220	47	40529	56,14
6072	10	2022	16493	2	388	20221098087	TJ12402041	1	3	22/10/2022 16:03:37	22/10/2022 19:18:00	Interna-Não programada-Meio ambiente-Vento	13800	16	16706	51,84
6072	10	2022	14984	3	351	20221098089	SB12201511	1	3	22/10/2022 16:17:49	22/10/2022 18:29:00	Interna-Não programada-Meio ambiente-Vento	13800	4	43839	8,75
6072	10	2022	14984	1	176	20221098092	10006656798	1	3	22/10/2022 17:26:13	22/10/2022 20:23:00	Interna-Não programada-Meio ambiente-Vento	220	1	43839	2,95
6072	10	2022	14858	2	373	20221098093	LA10406839	1	3	22/10/2022 17:24:46	22/10/2022 18:16:20	Interna-Não programada-Meio ambiente-Vento	13800	597	67617	513,09
6072	10	2022	14858	2	373	20221098093	LA10406839	1	3	22/10/2022 17:24:46	22/10/2022 22:03:13	Interna-Não programada-Meio ambiente-Vento	13800	612	67617	2840,19
6072	10	2022	14865	2	307	20221098094	AC12304575	1	3	22/10/2022 17:26:24	22/10/2022 20:00:00	Interna-Não programada-Meio ambiente-Descarga Atmosférica	13800	5	17992	12,80
6072	10	2022	14875	1	24	20221098097	BM12286263	1	3	22/10/2022 16:53:25	22/10/2022 21:48:00	Interna-Não programada-Meio ambiente-Descarga Atmosférica	13800	5	5476	24,55
6072	10	2022	14953	4	330	20221098098	590087447	1	3	22/10/2022 17:27:17	22/10/2022 19:29:00	Interna-Não programada-Meio ambiente-Vento	220	1	20994	2,03
6072	10	2022	15749	2	340	20221098107	AJ21070403	1	3	22/10/2022 17:28:15	22/10/2022 23:26:00	Interna-Não programada-Meio ambiente-Descarga Atmosférica	220	1	14959	5,96
6072	10	2022	15732	1	390	20221098108	BV11172622	1	3	22/10/2022 14:26:14	22/10/2022 20:30:00	Interna-Não programada-Meio ambiente-Vento	220	3	15873	18,19
6072	10	2022	15749	35	173	20221098109	CX21181303	1	3	22/10/2022 16:18:22	22/10/2022 19:50:00	Interna-Não programada-Meio ambiente-Vento	220	2	14959	7,05
6072	10	2022	14930	35	374	20221098110	FA12096349	1	3	22/10/2022 17:07:19	22/10/2022 20:36:00	Interna-Não programada-Meio ambiente-Descarga Atmosférica	34500	18	54841	62,60
6072	10	2022	14961	32	325	20221098114	PI12437386	1	3	22/10/2022 16:51:34	23/10/2022 01:36:00	Interna-Não programada-Meio ambiente-Vento	34500	100	40529	874,06
6072	10	2022	14953	2	19	20221098115	JD12260012	1	3	22/10/2022 14:46:52	22/10/2022 19:06:00	Interna-Não programada-Meio ambiente-Vento	13800	16	20994	69,10
6072	10	2022	15730	1	415	20221098119	RV12271411	1	3	22/10/2022 17:31:26	22/10/2022 23:52:00	Interna-Não programada-Meio ambiente-Vento	13800	3	1328	19,03
6072	10	2022	14926	1	10	20221098122	AE21251180	1	3	22/10/2022 17:32:24	23/10/2022 12:12:00	Interna-Não programada-Meio ambiente-Descarga Atmosférica	220	1	1944	18,66
6072	10	2022	15738	1	62	20221098123	GN12267330	1	3	22/10/2022 17:31:07	22/10/2022 18:28:00	Interna-Não programada-Meio ambiente-Vento	13800	171	39887	162,12
6072	10	2022	14987	30	201	20221098124	SV12056152	1	3	22/10/2022 17:32:28	23/10/2022 00:22:00	Interna-Não programada-Meio ambiente-Descarga Atmosférica	34500	1	17906	6,83
6072	10	2022	14930	35	374	20221098125	FA12322723	1	3	22/10/2022 17:22:42	22/10/2022 19:26:00	Interna-Não programada-Meio ambiente-Descarga Atmosférica	34500	33	54841	67,81
6072	10	2022	14953	4	330	20221098126	PL21096012	1	3	22/10/2022 17:32:58	22/10/2022 20:51:00	Interna-Não programada-Meio ambiente-Descarga Atmosférica	220	2	20994	6,60
6072	10	2022	15744	2	103	20221098128	JT21125884	1	3	22/10/2022 17:33:25	23/10/2022 18:17:00	Interna-Não programada-Meio ambiente-Descarga Atmosférica	220	1	24679	24,73
6072	10	2022	14939	2	469	20221098130	UR21327275	1	3	22/10/2022 17:34:12	22/10/2022 20:02:00	Interna-Não programada-Meio ambiente-Vento	220	1	13923	2,46
6072	10	2022	14889	1	264	20221098132	TH21127716	1	3	22/10/2022 17:35:09	22/10/2022 19:33:00	Interna-Não programada-Meio ambiente-Vento	220	1	21088	1,96
6072	10	2022	14921	31	8	20221098133	EU12301589	1	3	22/10/2022 13:15:51	22/10/2022 19:44:00	Interna-Não programada-Meio ambiente-Vento	34500	13	12046	84,10
6072	10	2022	14879	3	141	20221098141	SO12209793	1	3	22/10/2022 14:07:51	22/10/2022 19:44:00	Interna-Não programada-Meio ambiente-Vento	13800	3	29141	16,81
6072	10	2022	16491	1	342	20221098143	I310006742	1								

6072	10	2022	16494	31	583	20221098179	NQ12391985	1	3	22/10/2022 17:16:39	22/10/2022 23:00:00	Interna-Não programada-Meio ambiente-Descarga Atmosférica	34500	42	17524	240,35
6072	10	2022	14912	2	104	20221098180	JV21108894	1	3	22/10/2022 17:44:14	22/10/2022 19:15:00	Interna-Não programada-Meio ambiente-Vento	220	2	6827	3,03
6072	10	2022	14933	1	102	20221098184	JA21270445	1	3	22/10/2022 17:45:28	22/10/2022 19:58:00	Interna-Não programada-Meio ambiente-Vento	220	1	19351	2,21
6072	10	2022	14941	1	92	20221098186	90085838	1	3	22/10/2022 17:46:21	23/10/2022 12:05:00	Interna-Não programada-Meio ambiente-Vento	220	1	7583	18,31
6072	10	2022	14969	8	160	20221098194	RV12260642	1	3	22/10/2022 17:27:43	22/10/2022 20:53:19	Interna-Não programada-Meio ambiente-Árvore ou Vegetação	13800	1	41407	3,43
6072	10	2022	14970	8	160	20221098194	RV12260642	1	3	22/10/2022 17:27:43	23/10/2022 09:23:30	Interna-Não programada-Meio ambiente-Árvore ou Vegetação	13800	2	31033	31,86
6072	10	2022	14969	8	160	20221098194	RV12260642	1	3	22/10/2022 17:27:43	23/10/2022 09:23:30	Interna-Não programada-Meio ambiente-Árvore ou Vegetação	13800	29	41407	461,96
6072	10	2022	14944	1	294	20221098197	MR12035249	1	3	22/10/2022 15:45:31	23/10/2022 00:00:13	Interna-Não programada-Meio ambiente-Vento	13800	20	24361	164,90
6072	10	2022	15740	4	420	20221098200	200257523	1	3	22/10/2022 17:48:45	22/10/2022 19:41:00	Interna-Não programada-Meio ambiente-Vento	220	1	51937	1,87
6072	10	2022	14971	5	421	20221098202	L212370746	1	3	22/10/2022 17:29:06	22/10/2022 19:08:00	Interna-Não programada-Meio ambiente-Vento	13800	48	48500	79,12
6072	10	2022	14885	8	61	20221098207	11094485	1	3	22/10/2022 17:49:30	22/10/2022 20:14:00	Interna-Não programada-Meio ambiente-Vento	220	1	35768	2,41
6072	10	2022	14923	2	361	20221098209	AM21312069	1	3	22/10/2022 17:49:40	23/10/2022 04:25:00	Interna-Não programada-Meio ambiente-Vento	220	1	33539	10,59
6072	10	2022	15748	1	354	20221098212	PR21095299	1	3	22/10/2022 17:50:46	22/10/2022 20:19:00	Interna-Não programada-Meio ambiente-Descarga Atmosférica	220	1	11891	2,47
6072	10	2022	14923	1	309	20221098215	JP21283389	1	3	22/10/2022 17:51:11	23/10/2022 12:31:00	Interna-Não programada-Meio ambiente-Descarga Atmosférica	220	1	33539	18,66
6072	10	2022	14943	31	197	20221098217	TI11116080	1	3	22/10/2022 13:19:44	23/10/2022 03:08:00	Interna-Não programada-Meio ambiente-Vento	220	71	14310	980,12
6072	10	2022	15732	32	36	20221098218	LB12095842	1	3	22/10/2022 17:52:32	22/10/2022 20:48:00	Interna-Não programada-Meio ambiente-Vento	34500	3	15873	8,77
6072	10	2022	16490	2	59	20221098219	14790099	1	3	22/10/2022 17:52:40	22/10/2022 20:08:00	Interna-Não programada-Meio ambiente-Vento	220	1	19802	2,26
6072	10	2022	14912	2	104	20221098220	JV21025365	1	3	22/10/2022 17:53:11	22/10/2022 19:35:00	Interna-Não programada-Meio ambiente-Vento	220	1	6827	1,70
6072	10	2022	14929	4	93	20221098221	IK12311305	1	3	22/10/2022 17:53:31	22/10/2022 20:19:00	Interna-Não programada-Meio ambiente-Vento	13800	167	19397	404,93
6072	10	2022	14957	1	145	20221098223	PG21286279	1	3	22/10/2022 17:53:42	22/10/2022 20:05:00	Interna-Não programada-Meio ambiente-Descarga Atmosférica	220	1	4552	2,19
6072	10	2022	15739	12	62	20221098225	16285827	1	3	22/10/2022 17:54:05	22/10/2022 20:37:00	Interna-Não programada-Meio ambiente-Vento	220	1	46815	2,72
6072	10	2022	14939	1	112	20221098229	2260004356	1	3	22/10/2022 17:55:17	23/10/2022 01:00:00	Interna-Não programada-Meio ambiente-Vento	220	1	13923	7,08
6072	10	2022	14954	32	346	20221098231	KR10411686	1	3	22/10/2022 17:54:33	23/10/2022 12:33:50	Interna-Não programada-Meio ambiente-Vento	34500	1	3578	18,65
6072	10	2022	14954	32	346	20221098231	KR10411686	1	3	22/10/2022 17:54:33	23/10/2022 11:30:24	Interna-Não programada-Meio ambiente-Vento	34500	3	3578	52,79
6072	10	2022	14954	32	346	20221098231	KR10411686	1	3	22/10/2022 17:54:33	23/10/2022 10:05:23	Interna-Não programada-Meio ambiente-Vento	34500	7	3578	113,26
6072	10	2022	14954	32	346	20221098231	KR10411686	1	3	22/10/2022 17:54:33	22/10/2022 20:29:24	Interna-Não programada-Meio ambiente-Vento	34500	15	3578	38,71
6072	10	2022	14954	32	346	20221098231	KR10411686	1	3	22/10/2022 17:54:33	23/10/2022 07:52:05	Interna-Não programada-Meio ambiente-Vento	34500	15	3578	209,38
6072	10	2022	14925	1	88	20221098232	GS12300042	1	3	22/10/2022 17:55:41	22/10/2022 22:06:00	Interna-Não programada-Meio ambiente-Vento	13800	16	18940	66,75
6072	10	2022	14988	2	181	20221098234	10007610635	1	3	22/10/2022 17:55:54	22/10/2022 21:01:00	Interna-Não programada-Meio ambiente-Vento	220	1	4329	3,09
6072	10	2022	14921	2	8	20221098238	2440037418	1	3	22/10/2022 17:48:48	22/10/2022 21:45:16	Interna-Não programada-Meio ambiente-Vento	220	1	12046	3,94
6072	10	2022	14939	32	47	20221098240	MQ12156002	1	3	22/10/2022 17:53:33	22/10/2022 19:51:00	Interna-Não programada-Meio ambiente-Vento	34500	22	13923	43,06
6072	10	2022	14931	3	98	20221098242	690290251	1	3	22/10/2022 17:57:56	22/10/2022 22:53:00	Interna-Não programada-Meio ambiente-Vento	220	1	19592	4,92
6072	10	2022	14879	2	95	20221098244	IM21033233	1	3	22/10/2022 17:58:05	23/10/2022 09:49:00	Interna-Não programada-Meio ambiente-Vento	220	2	29141	31,70
6072	10	2022	16494	31	583	20221098246	NQ12396775	1	3	22/10/2022 17:25:14	22/10/2022 22:17:00	Interna-Não programada-Meio ambiente-Descarga Atmosférica	34500	9	17524	43,76
6072	10	2022	16494	31	583	20221098246	NQ12396775	1	3	22/10/2022 17:25:14	22/10/2022 20:08:00	Interna-Não programada-Meio ambiente-Descarga Atmosférica	34500	34	17524	92,23
6072	10	2022	14943	2	197	20221098248	IH11262674	1	3	22/10/2022 16:09:19	23/10/2022 01:33:00	Interna-Não programada-Meio ambiente-Vento	220	32	14310	300,63
6072	10	2022	14879	34	27	20221098253	IM12303090	1	3	22/10/2022 18:00:36	23/10/2022 10:04:00	Interna-Não programada-Meio ambiente-Descarga Atmosférica	34500	2	29141	32,11
6072	10	2022	14980	1	171	20221098260	830015231	1	3	22/10/2022 18:02:08	22/10/2022 20:17:00	Interna-Não programada-Meio ambiente-Vento	220	1	13742	2,25
6072	10	2022	16493	1	388	20221098264	1370002443	1	3	22/10/2022 18:02:14	22/10/2022 23:59:00	Interna-Não programada-Meio ambiente-Vento	220	1	16706	5,95
6072	10	2022	14928	2	91	20221098265	IW11163275	1	3	22/10/2022 18:02:22	22/10/2022 19:01:00	Interna-Não programada-Meio ambiente-Descarga Atmosférica	220	2	12086	1,95
6072	10	2022	14923	2	371	20221098266	IV11256505	1	3	22/10/2022 18:03:04	23/10/2022 02:06:00	Interna-Não programada-Meio ambiente-Vento	220	2	33539	16,10
6072	10	2022	14920	1	364	20221098268	250005074	1	3	22/10/2022 18:03:21	23/10/2022 01:31:00	Interna-Não programada-Meio ambiente-Vento	220	1	14781	7,46
6072	10	2022	14946	1	393	20221098270	960016582	1	3	22/10/2022 18:03:50	22/10/2022 20:46:00	Interna-Não programada-Meio ambiente-Vento	220	1	10896	2,70
6072	10	2022	14863	6	5	20221098271	20960554	1	3	22/10/2022 18:03:52	22/10/2022 20:01:00	Interna-Não programada-Meio ambiente-Vento	220	1	87499	1,95
6072	10	2022	16483	1	375	20221098272	430003286	1	3	22/10/2022 18:03:58	23/10/2022 01:28:00	Interna-Não programada-Meio ambiente-Vento	220	1	7569	7,40
6072	10	2022	14949	2	136	20221098273	2500012044	1	3	22/10/2022 18:04:17	22/10/2022 22:07:00	Interna-Não programada-Meio ambiente-Vento	220	1	1880	4,05
6072	10	2022	16491	1	473	20221098278	SL21004171	1	3	22/10/2022 18:05:01	22/10/2022 21:01:00	Interna-Não programada-Meio ambiente-Vento	220	1	17888	2,93
6072	10	2022	14980	1	171	20221098281	10007601555	1	3	22/10/2022 18:05:32	22/10/2022 21:48:00	Interna-Não programada-Meio ambiente-Vento	220	1	13742	3,71
6072	10	2022	14980	1	171	20221098285	830060558	1	3	22/10/2022 18:06:20	22/10/2022 21:25:00	Interna-Não programada-Meio ambiente-Vento	220	1	13742	3,31
6072	10	2022	14956	31	114	20221098288	MY12306477	1	3	22/10/2022 18:07:27	23/10/2022 12:15:00	Interna-Não programada-Meio ambiente-Vento	34500	1	33108	18,13
6072	10	2022	14933	1	102	20221098290	70027894	1	3	22/10/2022 18:07:47	22/10/2022 20:51:00	Interna-Não programada-Meio ambiente-Vento	220	1	19351	2,72
6072	10	2022	15749	35	173	20221098297	SG21341416	1	3	22/10/2022 18:10:54	22/10/2022 19:41:00	Interna-Não programada-Meio ambiente-Vento	220	1	14959	1,50
6072	10	2022	14939	31	47	20221098305	ET12143710	1	3	22/10/2022 18:11:53	22/10/2022 20:30:00	Interna-Não programada-Meio ambiente-Vento	34500	8	13923	18,42
6072	10	2022	14923	1	87	20221098306	IS21188969	1	3	22/10/2022 18:13:49	23/10/2022 10:55:00	Interna-Não programada-Meio ambiente-Descarga Atmosférica	220	1	33539	16,69
6072	10	2022	14906	3	56	20221098309	550021360	1	3	22/10/2022 18:14:22	22/10/2022 21:01:00	Interna-Não programada-Meio ambiente-Vento	220	1	32174	2,78
6072	10	2022	16493	2	338	20221098314	LB21311939	1	3	22/10/2022 18:15:17	22/10/2022 22:34:00	Interna-Não programada-Meio ambiente-Descarga Atmosférica	220	2	16706	8,62
6072	10	2022	14941	1	92	20221098316	IU21145660	1	3	22/10/2022 18:15:49	23/10/2022 14:36:00	Interna-Não programada-Meio ambiente-Árvore ou Vegetação	220	1	7583	20,34
6072	10	2022	16492	1	3	20221098319	10026501978	1	3	22/10/2022 18:16:43	23/10/2022 04:08:00	Interna-Não programada-Meio ambiente-Vento	220	1	4928	9,85
6072	10	2022	16488	4	61	20221098322	11866664	1	3	22/10/2022 18:18:57	22/10/2022 21:38:00	Interna-Não programada-Meio ambiente-Vento	220	1	39599	3,32
6072	10	2022	14930	4	374	20221098326	FA11262428	1	3	22/10/2022 18:19:37	22/10/2022 21:40:00	Interna-Não programada-Meio ambiente-Vento	220	25	54841	83,49
6072	10	2022	14877	1	387	20221098331	JR12011813	1	3	22/10/2022 18:19:05	22/10/2022 22:10:00	Interna-Não programada-Meio ambiente-Vento	13800	29	7540	111,61
6072	10	2022	16484	32	570	20221098334	RV12160803	1	3	22/10/2022 18:20:10	22/10/2022 19:37:00	Interna-Não programada-Meio ambiente-Vento	34500	5	6	

6072	10	2022	14971	7	421	20221098362	10025769152	1	3	22/10/2022 18:29:21	22/10/2022 22:59:00	Interna-Não programada-Meio ambiente-Vento	220	1	48500	4,49
6072	10	2022	14887	33	225	20221098366	CM21166747	1	3	22/10/2022 18:30:56	22/10/2022 20:51:00	Interna-Não programada-Meio ambiente-Descarga Atmosférica	220	1	3653	2,33
6072	10	2022	14964	1	231	20221098368	GB12402317LD	1	3	22/10/2022 18:01:06	22/10/2022 23:10:00	Interna-Não programada-Meio ambiente-Vento	13800	32	27742	164,75
6072	10	2022	14959	31	556	20221098371	PH12188274	1	3	22/10/2022 18:31:52	23/10/2022 10:24:48	Interna-Não programada-Meio ambiente-Vento	34500	1	5752	15,88
6072	10	2022	14987	3	236	20221098372	VN12062749	1	3	22/10/2022 17:45:37	22/10/2022 20:41:00	Interna-Não programada-Meio ambiente-Vento	13800	170	17906	496,92
6072	10	2022	14920	2	333	20221098373	IN12031534	1	3	22/10/2022 17:03:25	22/10/2022 23:03:00	Interna-Não programada-Meio ambiente-Vento	13800	7	14781	41,95
6072	10	2022	14964	3	156	20221098375	QI21365414	1	3	22/10/2022 18:32:12	23/10/2022 16:56:00	Interna-Não programada-Meio ambiente-Descarga Atmosférica	220	12	27742	268,76
6072	10	2022	14940	1	565	20221098380	LZ21330660	1	3	22/10/2022 18:33:00	22/10/2022 21:30:00	Interna-Não programada-Meio ambiente-Vento	220	1	110957	2,95
6072	10	2022	14942	5	233	20221098381	GN11209290	1	3	22/10/2022 18:20:20	22/10/2022 20:03:00	Interna-Não programada-Meio ambiente-Vento	220	92	54281	157,42
6072	10	2022	16479	2	386	20221098383	NJ18415696T5	1	3	22/10/2022 17:10:57	22/10/2022 20:43:00	Interna-Não programada-Meio ambiente-Descarga Atmosférica	13800	65	55357	229,72
6072	10	2022	14956	2	581	20221098397	MY10396042	1	3	22/10/2022 18:36:04	23/10/2022 09:29:54	Interna-Não programada-Meio ambiente-Vento	13800	6	33108	89,38
6072	10	2022	14956	2	581	20221098397	MY10396042	1	3	22/10/2022 18:36:04	23/10/2022 09:06:03	Interna-Não programada-Meio ambiente-Vento	13800	51	33108	739,49
6072	10	2022	14956	2	581	20221098397	MY10396042	1	3	22/10/2022 18:36:04	23/10/2022 00:08:57	Interna-Não programada-Meio ambiente-Vento	13800	109	33108	604,74
6072	10	2022	14902	3	49	20221098406	SL32111626	1	3	22/10/2022 18:40:34	22/10/2022 21:11:00	Interna-Não programada-Meio ambiente-Vento	13800	2	5399	5,01
6072	10	2022	14934	30	103	20221098410	JT12357273	1	3	22/10/2022 14:53:17	23/10/2022 08:39:00	Interna-Não programada-Meio ambiente-Vento	34500	2	7235	35,52
6072	10	2022	14863	4	580	20221098421	10014102488	1	3	22/10/2022 18:43:07	23/10/2022 00:19:00	Interna-Não programada-Meio ambiente-Vento	220	1	87499	5,60
6072	10	2022	14964	3	156	20221098423	QI32036491	1	3	22/10/2022 12:14:29	22/10/2022 20:36:00	Interna-Não programada-Meio ambiente-Descarga Atmosférica	13800	5	27742	41,79
6072	10	2022	14925	4	88	20221098432	IB21188712	1	3	22/10/2022 18:46:10	22/10/2022 22:15:00	Interna-Não programada-Meio ambiente-Descarga Atmosférica	220	4	18940	13,92
6072	10	2022	15748	1	354	20221098433	BC21166917	1	3	22/10/2022 18:46:12	22/10/2022 22:33:00	Interna-Não programada-Meio ambiente-Vento	220	1	11891	3,78
6072	10	2022	16493	1	388	20221098439	TJ12353479	1	3	22/10/2022 18:28:26	22/10/2022 19:57:00	Interna-Não programada-Meio ambiente-Vento	13800	14	16706	20,67
6072	10	2022	16494	31	583	20221098440	NQ21139055	1	3	22/10/2022 18:46:45	22/10/2022 20:12:00	Interna-Não programada-Meio ambiente-Descarga Atmosférica	220	1	17524	1,42
6072	10	2022	14953	4	330	20221098441	PL11000011	1	3	22/10/2022 17:57:55	22/10/2022 20:24:00	Interna-Não programada-Meio ambiente-Descarga Atmosférica	220	82	20994	199,65
6072	10	2022	14987	2	540	20221098443	LZ11349238	1	3	22/10/2022 18:47:04	22/10/2022 22:56:00	Interna-Não programada-Meio ambiente-Vento	220	3	17906	12,45
6072	10	2022	14860	3	365	20221098444	10022740226	1	3	22/10/2022 18:47:18	22/10/2022 21:00:00	Interna-Não programada-Meio ambiente-Vento	220	1	28374	2,21
6072	10	2022	14943	3	197	20221098446	IH12052624	1	3	22/10/2022 18:29:39	22/10/2022 19:46:00	Interna-Não programada-Meio ambiente-Vento	13800	19	14310	24,18
6072	10	2022	16482	4	577	20221098447	SH11038393	1	3	22/10/2022 18:46:15	23/10/2022 07:25:13	Interna-Não programada-Meio ambiente-Vento	220	1	16960	12,65
6072	10	2022	16482	4	577	20221098447	SH11038393	1	3	22/10/2022 18:46:15	22/10/2022 21:29:04	Interna-Não programada-Meio ambiente-Vento	220	90	16960	244,22
6072	10	2022	16479	11	386	20221098450	VA11345892	1	3	22/10/2022 15:56:27	23/10/2022 00:42:00	Interna-Não programada-Meio ambiente-Vento	220	68	55357	595,62
6072	10	2022	14880	1	267	20221098452	ID12306349LD	1	3	22/10/2022 18:49:19	23/10/2022 10:52:00	Interna-Não programada-Meio ambiente-Descarga Atmosférica	13800	5	5039	80,22
6072	10	2022	14987	33	236	20221098453	SV12159750	1	3	22/10/2022 18:49:19	23/10/2022 08:50:00	Interna-Não programada-Meio ambiente-Descarga Atmosférica	34500	3	17906	42,03
6072	10	2022	16493	2	338	20221098454	LB21302143	1	3	22/10/2022 18:49:42	22/10/2022 23:31:00	Interna-Não programada-Meio ambiente-Descarga Atmosférica	220	1	16706	4,69
6072	10	2022	16475	2	453	20221098455	10033144077	1	3	22/10/2022 18:49:46	22/10/2022 21:06:00	Interna-Não programada-Meio ambiente-Vento	220	1	50648	2,27
6072	10	2022	14979	3	202	20221098457	SL21343887	1	3	22/10/2022 18:51:41	22/10/2022 22:23:00	Interna-Não programada-Meio ambiente-Vento	220	1	17763	3,52
6072	10	2022	16487	10	63	20221098462	GN11213650	1	3	22/10/2022 18:32:43	22/10/2022 22:39:00	Interna-Não programada-Meio ambiente-Árvore ou Vegetação	220	112	43231	459,73
6072	10	2022	14940	1	241	20221098469	2860049545	1	3	22/10/2022 18:54:57	23/10/2022 02:07:00	Interna-Não programada-Meio ambiente-Vento	220	1	110957	7,20
6072	10	2022	14953	1	19	20221098472	JD12092548	1	3	22/10/2022 18:55:04	22/10/2022 20:55:00	Interna-Não programada-Meio ambiente-Vento	13800	3	20994	6,00
6072	10	2022	14912	1	104	20221098475	AD21074174	1	3	22/10/2022 18:55:12	22/10/2022 20:34:00	Interna-Não programada-Meio ambiente-Vento	220	1	6827	1,65
6072	10	2022	14942	12	233	20221098480	TR11000048	1	3	22/10/2022 16:55:41	22/10/2022 20:29:00	Interna-Não programada-Meio ambiente-Vento	220	92	54281	327,09
6072	10	2022	14943	1	197	20221098488	4020030079	1	3	22/10/2022 18:59:19	22/10/2022 23:43:00	Interna-Não programada-Meio ambiente-Vento	220	1	14310	4,73
6072	10	2022	16475	5	453	20221098490	10009914321	1	3	22/10/2022 18:59:45	22/10/2022 22:30:00	Interna-Não programada-Meio ambiente-Vento	220	1	50648	3,50
6072	10	2022	14879	2	27	20221098491	CA12075233	1	3	22/10/2022 18:59:47	23/10/2022 07:09:00	Interna-Não programada-Meio ambiente-Descarga Atmosférica	13800	4	29141	48,61
6072	10	2022	14860	2	198	20221098492	480027687	1	3	22/10/2022 18:59:50	23/10/2022 00:19:00	Interna-Não programada-Meio ambiente-Vento	220	1	28374	5,32
6072	10	2022	16494	31	583	20221098493	NQ12239305	1	3	22/10/2022 19:00:11	22/10/2022 21:31:00	Interna-Não programada-Meio ambiente-Descarga Atmosférica	34500	12	17524	30,16
6072	10	2022	16475	2	453	20221098495	15972094	1	3	22/10/2022 19:01:13	22/10/2022 22:23:00	Interna-Não programada-Meio ambiente-Vento	220	1	50648	3,36
6072	10	2022	14864	1	344	20221098499	10009065863	1	3	22/10/2022 19:02:19	23/10/2022 03:08:00	Interna-Não programada-Meio ambiente-Vento	220	1	31664	8,09
6072	10	2022	14860	2	168	20221098501	SN11151467	1	3	22/10/2022 18:58:36	22/10/2022 20:51:00	Interna-Não programada-Meio ambiente-Vento	220	154	28374	288,49
6072	10	2022	14858	2	373	20221098502	10033879743	1	3	22/10/2022 19:02:50	22/10/2022 21:32:00	Interna-Não programada-Meio ambiente-Vento	220	1	67617	2,49
6072	10	2022	14944	1	294	20221098507	MR12212245	1	3	22/10/2022 15:54:32	22/10/2022 20:34:00	Interna-Não programada-Meio ambiente-Vento	13800	6	24361	27,95
6072	10	2022	14951	31	137	20221098508	PB123829548	1	3	22/10/2022 18:40:37	22/10/2022 23:55:00	Interna-Não programada-Meio ambiente-Vento	34500	1	15038	5,24
6072	10	2022	14951	31	137	20221098508	PB123829548	1	3	22/10/2022 18:40:37	22/10/2022 21:38:00	Interna-Não programada-Meio ambiente-Vento	34500	102	15038	301,55
6072	10	2022	14913	4	73	20221098509	BG12048490	1	3	22/10/2022 18:55:08	22/10/2022 19:55:00	Interna-Não programada-Meio ambiente-Descarga Atmosférica	13800	9	16081	8,98
6072	10	2022	14972	2	363	20221098512	10034856968	1	3	22/10/2022 19:04:11	22/10/2022 21:41:00	Interna-Não programada-Meio ambiente-Vento	220	1	2407	2,61
6072	10	2022	14869	1	14	20221098533	2380006150	1	3	22/10/2022 19:05:37	22/10/2022 22:23:00	Interna-Não programada-Meio ambiente-Vento	220	1	4849	3,29
6072	10	2022	14918	1	499	20221098537	BQ21149657	1	3	22/10/2022 19:05:25	23/10/2022 01:19:00	Interna-Não programada-Meio ambiente-Vento	220	41	33935	255,28
6072	10	2022	16479	3	386	20221098538	VA12183504	1	3	22/10/2022 15:50:26	22/10/2022 22:05:00	Interna-Não programada-Meio ambiente-Vento	13800	38	55357	237,23
6072	10	2022	14863	14	5	20221098542	AA21406235	1	3	22/10/2022 19:08:10	23/10/2022 03:05:00	Interna-Não programada-Meio ambiente-Vento	220	2	87499	15,89
6072	10	2022	14896	2	524	20221098545	SQ10400685	1	3	22/10/2022 19:06:24	23/10/2022 03:30:06	Interna-Não programada-Meio ambiente-Árvore ou Vegetação	13800	2	4349	16,79
6072	10	2022	14896	2	524	20221098545	SQ10400685	1	3	22/10/2022 19:06:24	23/10/2022 01:58:20	Interna-Não programada-Meio ambiente-Árvore ou Vegetação	13800	2	4349	13,73
6072	10	2022	14896	2	524	20221098545	SQ10400685	1	3	22/10/2022 19:06:24	22/10/2022 19:11:00	Interna-Não programada-Meio ambiente-Árvore ou Vegetação	13800	3	4349	0,23
6072	10	2022	14896	2	524	20221098545	SQ10400685	1	3	22/10/2022 19:06:24	23/10/2022 00:29:21	Interna-Não programada-Meio ambiente-Árvore ou Vegetação	13800	22	4349	118,41
6072	10	2022	14896	2	524	20221098545	SQ10400685	1	3	22/10/2022 19:11:12	23/10/2022 00:29:21	Interna-Não programada-Meio ambiente-Árvore ou Vegetação	13800	6	4349	31,82
6072	10	2022	14896	2	524	20221098545	SQ10400685									

6072	10	2022	14930	2	374	20221098581	610308968	1	3	22/10/2022 19:17:56	22/10/2022 21:43:00	Interna-Não programada-Meio ambiente-Vento	220	1	54841	2,42
6072	10	2022	14951	1	137	20221098582	2760012226	1	3	22/10/2022 19:18:11	23/10/2022 00:02:00	Interna-Não programada-Meio ambiente-Vento	220	1	15038	4,73
6072	10	2022	14956	2	242	20221098589	MY21308864	1	3	22/10/2022 19:20:16	23/10/2022 10:18:00	Interna-Não programada-Meio ambiente-Descarga Atmosférica	220	1	33108	14,96
6072	10	2022	14961	32	325	20221098593	PI21359560	1	3	22/10/2022 19:21:33	22/10/2022 20:58:00	Interna-Não programada-Meio ambiente-Descarga Atmosférica	220	7	40529	11,25
6072	10	2022	14980	31	171	20221098596	SM12358772	1	3	22/10/2022 19:22:09	22/10/2022 23:45:00	Interna-Não programada-Meio ambiente-Vento	34500	5	13742	21,90
6072	10	2022	14973	1	163	20221098598	RB21031693	1	3	22/10/2022 19:22:33	23/10/2022 02:33:02	Interna-Não programada-Meio ambiente-Vento	220	3	12138	21,52
6072	10	2022	14973	1	163	20221098598	RB21031693	1	3	22/10/2022 23:35:19	23/10/2022 01:57:29	Interna-Não programada-Meio ambiente-Vento	220	1	12138	2,37
6072	10	2022	14879	36	27	20221098602	CA12196161RE	1	3	22/10/2022 19:22:46	23/10/2022 11:21:00	Interna-Não programada-Meio ambiente-Descarga Atmosférica	34500	13	29141	207,62
6072	10	2022	14928	1	195	20221098604	IW12325190	1	3	22/10/2022 19:25:02	22/10/2022 20:58:00	Interna-Não programada-Meio ambiente-Vento	13800	3	12086	4,65
6072	10	2022	16494	31	583	20221098606	TI12243076	1	3	22/10/2022 17:04:39	23/10/2022 09:08:00	Interna-Não programada-Meio ambiente-Descarga Atmosférica	34500	4	17524	64,22
6072	10	2022	14863	6	580	20221098607	10030259779	1	3	22/10/2022 19:26:15	22/10/2022 21:32:00	Interna-Não programada-Meio ambiente-Vento	220	1	87499	2,10
6072	10	2022	14953	2	19	20221098626	JD12260012	1	3	22/10/2022 19:30:16	22/10/2022 22:58:00	Interna-Não programada-Meio ambiente-Descarga Atmosférica	13800	16	20994	55,40
6072	10	2022	14985	31	180	20221098632	UR12405237	1	3	22/10/2022 19:36:44	22/10/2022 21:21:00	Interna-Não programada-Meio ambiente-Vento	34500	4	24363	6,95
6072	10	2022	14943	2	197	20221098641	IH11026974	1	3	22/10/2022 16:36:38	22/10/2022 21:08:00	Interna-Não programada-Meio ambiente-Vento	220	91	14310	411,57
6072	10	2022	14968	1	113	20221098643	ML11371557	1	3	22/10/2022 19:09:43	22/10/2022 21:18:00	Interna-Não programada-Meio ambiente-Vento	220	20	10541	42,76
6072	10	2022	14885	9	61	20221098645	11506568	1	3	22/10/2022 19:41:44	22/10/2022 22:12:00	Interna-Não programada-Meio ambiente-Vento	220	1	35768	2,50
6072	10	2022	14865	1	349	20221098650	990009920	1	3	22/10/2022 19:43:37	22/10/2022 23:41:00	Interna-Não programada-Meio ambiente-Vento	220	1	17992	3,96
6072	10	2022	14939	2	112	20221098660	AJ12210304	1	3	22/10/2022 19:45:40	23/10/2022 20:47:34	Interna-Não programada-Meio ambiente-Árvore ou Vegetação	13800	4	13923	100,13
6072	10	2022	14939	2	112	20221098660	AJ12210304	1	3	23/10/2022 07:20:13	23/10/2022 21:36:52	Interna-Não programada-Meio ambiente-Árvore ou Vegetação	13800	1	13923	14,28
6072	10	2022	14939	2	112	20221098660	AJ12210304	1	3	23/10/2022 07:20:13	23/10/2022 23:37:37	Interna-Não programada-Meio ambiente-Árvore ou Vegetação	13800	2	13923	32,58
6072	10	2022	14939	2	112	20221098660	AJ12210304	1	3	23/10/2022 07:20:13	23/10/2022 19:58:26	Interna-Não programada-Meio ambiente-Árvore ou Vegetação	13800	13	13923	164,28
6072	10	2022	14939	2	112	20221098660	AJ12210304	1	3	23/10/2022 07:20:13	23/10/2022 14:13:00	Interna-Não programada-Meio ambiente-Árvore ou Vegetação	13800	15	13923	103,20
6072	10	2022	14939	2	112	20221098660	AJ12210304	1	3	23/10/2022 07:33:13	23/10/2022 21:36:52	Interna-Não programada-Meio ambiente-Árvore ou Vegetação	13800	2	13923	28,12
6072	10	2022	14939	2	112	20221098660	AJ12210304	1	3	23/10/2022 07:33:13	23/10/2022 19:58:26	Interna-Não programada-Meio ambiente-Árvore ou Vegetação	13800	3	13923	37,26
6072	10	2022	14939	2	112	20221098660	AJ12210304	1	3	23/10/2022 07:33:13	23/10/2022 14:13:00	Interna-Não programada-Meio ambiente-Árvore ou Vegetação	13800	4	13923	26,65
6072	10	2022	14939	2	112	20221098660	AJ12210304	1	3	23/10/2022 10:56:17	24/10/2022 14:09:57	Interna-Não programada-Meio ambiente-Árvore ou Vegetação	13800	1	13923	17,23
6072	10	2022	14939	2	112	20221098660	AJ12210304	1	3	23/10/2022 20:56:17	24/10/2022 00:26:25	Interna-Não programada-Meio ambiente-Árvore ou Vegetação	13800	3	13923	10,51
6072	10	2022	14939	2	112	20221098660	AJ12210304	1	3	23/10/2022 21:50:52	23/10/2022 22:00:22	Interna-Não programada-Meio ambiente-Árvore ou Vegetação	13800	14	13923	2,22
6072	10	2022	14866	1	12	20221098666	IN12324564	1	3	22/10/2022 19:48:03	23/10/2022 03:18:34	Interna-Não programada-Meio ambiente-Vento	13800	2	2508	15,02
6072	10	2022	15742	4	99	20221098667	IT11122289	1	3	22/10/2022 19:43:57	22/10/2022 20:57:00	Interna-Não programada-Meio ambiente-Vento	220	19	23873	23,13
6072	10	2022	14963	33	152	20221098678	FO12391929	1	3	22/10/2022 19:50:16	23/10/2022 00:54:00	Interna-Não programada-Meio ambiente-Vento	34500	12	27731	60,75
6072	10	2022	15732	2	372	20221098680	LZ18444375TS	1	3	22/10/2022 18:48:32	22/10/2022 22:13:00	Interna-Não programada-Meio ambiente-Vento	13800	2	15873	6,82
6072	10	2022	14987	2	372	20221098680	LZ18444375TS	1	3	22/10/2022 18:48:32	22/10/2022 22:13:00	Interna-Não programada-Meio ambiente-Vento	13800	50	17906	170,39
6072	10	2022	14964	31	156	20221098681	QI12276207RE	1	3	22/10/2022 19:21:37	24/10/2022 12:23:24	Interna-Não programada-Meio ambiente-Descarga Atmosférica	34500	1	27742	41,03
6072	10	2022	14964	31	156	20221098681	QI12276207RE	1	3	22/10/2022 19:21:37	22/10/2022 23:12:43	Interna-Não programada-Meio ambiente-Descarga Atmosférica	34500	1	27742	3,85
6072	10	2022	14964	31	156	20221098681	QI12276207RE	1	3	22/10/2022 19:21:37	23/10/2022 08:57:55	Interna-Não programada-Meio ambiente-Descarga Atmosférica	34500	16	27742	217,68
6072	10	2022	14964	31	156	20221098681	QI12276207RE	1	3	22/10/2022 19:21:37	23/10/2022 18:44:09	Interna-Não programada-Meio ambiente-Descarga Atmosférica	34500	17	27742	397,38
6072	10	2022	14964	31	156	20221098681	QI12276207RE	1	3	22/10/2022 19:21:37	24/10/2022 11:46:07	Interna-Não programada-Meio ambiente-Descarga Atmosférica	34500	25	27742	1010,21
6072	10	2022	14973	1	133	20221098682	IW12290990	1	3	22/10/2022 19:50:23	22/10/2022 21:59:00	Interna-Não programada-Meio ambiente-Vento	13800	8	12138	17,15
6072	10	2022	14892	1	37	20221098686	IY21312415	1	3	22/10/2022 19:52:51	22/10/2022 23:54:00	Interna-Não programada-Meio ambiente-Vento	220	1	3986	4,02
6072	10	2022	14892	30	37	20221098688	CZ21300686	1	3	22/10/2022 19:54:51	22/10/2022 21:30:00	Interna-Não programada-Meio ambiente-Vento	220	2	3986	3,17
6072	10	2022	16478	2	332	20221098690	VJ12000056	1	3	22/10/2022 19:32:37	22/10/2022 21:27:00	Interna-Não programada-Meio ambiente-Vento	13800	135	8820	257,36
6072	10	2022	14868	31	16	20221098691	PH12024566	1	3	22/10/2022 19:46:44	23/10/2022 08:45:20	Interna-Não programada-Meio ambiente-Descarga Atmosférica	34500	24	2374	311,44
6072	10	2022	15749	34	173	20221098695	VD21128502	1	3	22/10/2022 19:57:42	22/10/2022 21:33:00	Interna-Não programada-Meio ambiente-Vento	220	1	14959	1,59
6072	10	2022	14933	2	102	20221098702	JA21296998	1	3	22/10/2022 20:00:33	22/10/2022 21:22:00	Interna-Não programada-Meio ambiente-Vento	220	2	19351	2,72
6072	10	2022	16494	3	129	20221098709	NQ21242225	1	3	22/10/2022 20:05:30	23/10/2022 05:16:00	Interna-Não programada-Meio ambiente-Descarga Atmosférica	220	2	17524	18,35
6072	10	2022	14930	1	221	20221098716	860002263	1	3	22/10/2022 20:09:24	22/10/2022 21:46:00	Interna-Não programada-Meio ambiente-Vento	220	1	54841	1,61
6072	10	2022	14879	1	440	20221098721	IM21296652	1	3	22/10/2022 20:11:40	23/10/2022 00:34:00	Interna-Não programada-Meio ambiente-Descarga Atmosférica	220	1	29141	4,37
6072	10	2022	14941	1	92	20221098722	GS21325829	1	3	22/10/2022 20:12:09	23/10/2022 00:20:00	Interna-Não programada-Meio ambiente-Descarga Atmosférica	220	1	7583	4,13
6072	10	2022	14943	3	197	20221098724	IH11348028	1	3	22/10/2022 20:12:40	23/10/2022 00:02:00	Interna-Não programada-Meio ambiente-Descarga Atmosférica	220	1	14310	3,82
6072	10	2022	14964	3	156	20221098725	QI21067495	1	3	22/10/2022 20:12:47	23/10/2022 19:08:00	Interna-Não programada-Meio ambiente-Vento	220	1	27742	22,92
6072	10	2022	14879	3	141	20221098731	PC12000073	1	3	22/10/2022 18:54:49	23/10/2022 08:17:00	Interna-Não programada-Meio ambiente-Descarga Atmosférica	13800	33	29141	441,20
6072	10	2022	14923	32	85	20221098733	ME21153329	1	3	22/10/2022 20:15:40	23/10/2022 14:15:00	Interna-Não programada-Meio ambiente-Vento	220	1	33539	17,99
6072	10	2022	14956	1	242	20221098736	PW12303429	1	3	22/10/2022 17:48:46	23/10/2022 07:28:00	Interna-Não programada-Meio ambiente-Vento	13800	11	33108	150,19
6072	10	2022	14879	1	440	20221098741	IM12107402RE	1	3	22/10/2022 19:12:01	23/10/2022 09:20:00	Interna-Não programada-Meio ambiente-Descarga Atmosférica	13800	35	29141	494,66
6072	10	2022	14921	2	8	20221098742	PU18429838TS	1	3	22/10/2022 17:29:02	23/10/2022 22:34:29	Interna-Não programada-Meio ambiente-Vento	13800	10	12046	290,91
6072	10	2022	14879	2	27	20221098754	1090018920	1	3	22/10/2022 20:22:27	23/10/2022 10:40:19	Interna-Não programada-Meio ambiente-Vento	220	1	29141	14,30
6072	10	2022	14956	2	581	20221098756	1390080575	1	3	22/10/2022 20:23:38	23/10/2022 13:04:00	Interna-Não programada-Meio ambiente-Vento	220	1	33108	16,67
6072	10	2022	14963	33	152	20221098759	MX12187844	1	3	22/10/2022 16:47:38	23/10/2022 09:32:00	Interna-Não programada-Meio ambiente-Descarga Atmosférica	34500	45	27731	753,27
6072	10	2022	14969	8	160	20221098761	RV21025970	1	3	22/10/2022 20:25:46	23/10/2022 05:13:00	Interna-Não programada-Meio ambiente-Vento	220	1	41407	8,79
6072	10	2022	14896	1	524	20221098762	SO21378006	1	3	22/10/2022 19:50:15	22/10/2022 22:29:00	Interna-Não programada-Meio ambiente-Vento	220	2	4349	5,29
6072	10	2022</														

6072	10	2022	14894	4	204	20221098791	CB21467012	1	3	22/10/2022 20:38:43	23/10/2022 00:08:00	Interna-Não programada-Meio ambiente-Vento	220	1	18476	3,49
6072	10	2022	15749	32	173	20221098792	CX21164849	1	3	22/10/2022 20:38:48	23/10/2022 02:32:00	Interna-Não programada-Meio ambiente-Vento	220	1	14959	5,89
6072	10	2022	14964	2	486	20221098796	QI31000039	1	3	22/10/2022 20:40:01	23/10/2022 14:34:00	Interna-Não programada-Meio ambiente-Vento	220	1	27742	17,90
6072	10	2022	14913	4	73	20221098800	MR21112476	1	3	22/10/2022 20:43:06	23/10/2022 03:17:00	Interna-Não programada-Meio ambiente-Descarga Atmosférica	220	1	16081	6,57
6072	10	2022	14982	1	489	20221098801	CN11054003	1	3	22/10/2022 20:41:15	22/10/2022 22:06:24	Interna-Não programada-Meio ambiente-Vento	220	223	36347	316,47
6072	10	2022	14939	32	47	20221098805	MQ12156024	1	3	22/10/2022 20:44:29	22/10/2022 23:21:00	Interna-Não programada-Meio ambiente-Vento	34500	12	13923	31,30
6072	10	2022	14862	5	5	20221098806	20494671	1	3	22/10/2022 20:44:46	22/10/2022 22:10:00	Interna-Não programada-Meio ambiente-Vento	220	1	24273	1,42
6072	10	2022	16478	1	332	20221098811	VJ10394750	1	3	22/10/2022 21:07:23	22/10/2022 21:23:55	Interna-Não programada-Meio ambiente-Descarga Atmosférica	13800	454	8820	125,10
6072	10	2022	14987	3	201	20221098817	6846758	1	3	22/10/2022 20:50:18	23/10/2022 02:20:23	Interna-Não programada-Meio ambiente-Vento	13800	1	17906	5,50
6072	10	2022	14987	3	201	20221098817	6846758	1	3	22/10/2022 20:50:18	23/10/2022 02:12:44	Interna-Não programada-Meio ambiente-Vento	13800	2	17906	10,75
6072	10	2022	15741	16	420	20221098819	10008132559	1	3	22/10/2022 20:50:34	23/10/2022 00:54:00	Interna-Não programada-Meio ambiente-Vento	220	1	86843	4,06
6072	10	2022	15747	5	148	20221098821	PR12404727	1	3	22/10/2022 20:51:32	22/10/2022 22:05:00	Interna-Não programada-Meio ambiente-Vento	13800	3	14936	3,67
6072	10	2022	14938	30	134	20221098834	NB12378859	1	3	22/10/2022 19:59:14	23/10/2022 02:24:00	Interna-Não programada-Meio ambiente-Vento	34500	9	13895	57,71
6072	10	2022	14906	3	56	20221098839	GE12315762	1	3	22/10/2022 19:58:58	22/10/2022 22:09:00	Interna-Não programada-Meio ambiente-Vento	13800	793	32174	1718,61
6072	10	2022	14912	30	73	20221098845	730404	1	3	22/10/2022 20:48:27	22/10/2022 21:49:04	Interna-Não programada-Meio ambiente-Vento	34500	1	6827	1,01
6072	10	2022	14912	30	73	20221098845	730404	1	3	22/10/2022 20:48:27	23/10/2022 01:26:57	Interna-Não programada-Meio ambiente-Vento	34500	5	6827	23,21
6072	10	2022	14912	31	104	20221098845	730404	1	3	22/10/2022 20:48:27	22/10/2022 21:49:04	Interna-Não programada-Meio ambiente-Vento	34500	9	6827	9,09
6072	10	2022	14912	30	73	20221098845	730404	1	3	22/10/2022 20:48:27	22/10/2022 20:53:52	Interna-Não programada-Meio ambiente-Vento	34500	9	6827	0,81
6072	10	2022	14912	30	73	20221098845	730404	1	3	22/10/2022 20:48:27	23/10/2022 02:17:45	Interna-Não programada-Meio ambiente-Vento	34500	25	6827	137,21
6072	10	2022	14912	30	73	20221098845	730404	1	3	22/10/2022 20:48:27	23/10/2022 11:05:53	Interna-Não programada-Meio ambiente-Vento	34500	32	6827	457,30
6072	10	2022	14912	30	73	20221098845	730404	1	3	22/10/2022 20:48:27	23/10/2022 01:11:02	Interna-Não programada-Meio ambiente-Vento	34500	43	6827	188,18
6072	10	2022	14912	1	395	20221098845	730404	1	3	22/10/2022 20:48:27	22/10/2022 20:55:09	Interna-Não programada-Meio ambiente-Vento	34500	96	6827	10,72
6072	10	2022	14912	2	104	20221098845	730404	1	3	22/10/2022 20:48:27	22/10/2022 21:00:14	Interna-Não programada-Meio ambiente-Vento	34500	114	6827	22,39
6072	10	2022	14912	2	395	20221098845	730404	1	3	22/10/2022 20:48:27	22/10/2022 21:49:04	Interna-Não programada-Meio ambiente-Vento	34500	115	6827	116,18
6072	10	2022	14912	1	395	20221098845	730404	1	3	22/10/2022 20:48:27	22/10/2022 20:56:22	Interna-Não programada-Meio ambiente-Vento	34500	340	6827	44,86
6072	10	2022	14912	1	104	20221098845	730404	1	3	22/10/2022 20:48:27	22/10/2022 21:49:04	Interna-Não programada-Meio ambiente-Vento	34500	651	6827	657,69
6072	10	2022	14912	2	395	20221098845	730404	1	3	22/10/2022 20:48:27	22/10/2022 20:56:32	Interna-Não programada-Meio ambiente-Vento	34500	1059	6827	142,67
6072	10	2022	14912	1	104	20221098845	730404	1	3	22/10/2022 20:48:27	22/10/2022 21:03:09	Interna-Não programada-Meio ambiente-Vento	34500	1399	6827	342,75
6072	10	2022	14912	2	104	20221098845	730404	1	3	22/10/2022 20:48:27	22/10/2022 21:49:04	Interna-Não programada-Meio ambiente-Vento	34500	1435	6827	1449,75
6072	10	2022	14912	1	104	20221098845	730404	1	3	22/10/2022 21:06:20	22/10/2022 21:14:09	Interna-Não programada-Meio ambiente-Vento	34500	159	6827	20,71
6072	10	2022	14912	1	104	20221098845	730404	1	3	22/10/2022 21:06:30	22/10/2022 21:14:19	Interna-Não programada-Meio ambiente-Vento	34500	355	6827	46,25
6072	10	2022	14912	1	395	20221098845	730404	1	3	22/10/2022 21:07:06	22/10/2022 21:10:38	Interna-Não programada-Meio ambiente-Vento	34500	40	6827	2,36
6072	10	2022	14912	2	395	20221098845	730404	1	3	22/10/2022 21:09:46	22/10/2022 22:03:44	Interna-Não programada-Meio ambiente-Vento	34500	308	6827	277,03
6072	10	2022	14912	1	104	20221098845	730404	1	3	22/10/2022 21:40:42	22/10/2022 21:51:02	Interna-Não programada-Meio ambiente-Vento	34500	100	6827	17,22
6072	10	2022	14912	1	395	20221098845	730404	1	3	22/10/2022 21:40:42	22/10/2022 21:51:02	Interna-Não programada-Meio ambiente-Vento	34500	186	6827	32,03
6072	10	2022	14912	2	395	20221098845	730404	1	3	22/10/2022 21:40:42	22/10/2022 21:51:02	Interna-Não programada-Meio ambiente-Vento	34500	466	6827	80,26
6072	10	2022	14912	1	395	20221098845	730404	1	3	22/10/2022 23:24:05	23/10/2022 08:45:17	Interna-Não programada-Meio ambiente-Vento	34500	9	6827	84,18
6072	10	2022	14912	1	395	20221098845	730404	1	3	22/10/2022 23:24:05	23/10/2022 09:18:14	Interna-Não programada-Meio ambiente-Vento	34500	22	6827	217,86
6072	10	2022	14912	1	395	20221098845	730404	1	3	22/10/2022 23:24:05	23/10/2022 09:34:53	Interna-Não programada-Meio ambiente-Vento	34500	35	6827	356,30
6072	10	2022	14912	1	395	20221098845	730404	1	3	22/10/2022 23:24:05	23/10/2022 03:51:10	Interna-Não programada-Meio ambiente-Vento	34500	88	6827	391,72
6072	10	2022	14912	1	395	20221098845	730404	1	3	22/10/2022 23:24:05	23/10/2022 02:27:01	Interna-Não programada-Meio ambiente-Vento	34500	96	6827	292,69
6072	10	2022	14912	1	151	20221098845	730404	1	3	23/10/2022 01:33:30	23/10/2022 01:36:31	Interna-Não programada-Meio ambiente-Vento	34500	30	6827	1,51
6072	10	2022	14962	1	151	20221098845	730404	1	3	23/10/2022 01:33:30	23/10/2022 01:36:31	Interna-Não programada-Meio ambiente-Vento	34500	127	15316	6,39
6072	10	2022	14912	1	395	20221098845	730404	1	3	23/10/2022 10:08:23	23/10/2022 10:14:01	Interna-Não programada-Meio ambiente-Vento	34500	184	6827	17,28
6072	10	2022	14912	30	73	20221098845	730404	1	3	23/10/2022 11:33:46	23/10/2022 11:49:36	Interna-Não programada-Meio ambiente-Vento	34500	31	6827	8,18
6072	10	2022	15739	12	62	20221098866	10034421279	1	3	22/10/2022 21:08:35	22/10/2022 22:29:00	Interna-Não programada-Meio ambiente-Vento	220	1	46815	1,34
6072	10	2022	15745	7	103	20221098869	10020558099	1	3	22/10/2022 21:09:22	23/10/2022 14:14:50	Interna-Não programada-Meio ambiente-Vento	220	1	21048	17,09
6072	10	2022	16492	1	3	20221098872	10025172300	1	3	22/10/2022 21:10:37	22/10/2022 23:03:00	Interna-Não programada-Meio ambiente-Vento	220	1	4928	1,87
6072	10	2022	14868	1	16	20221098874	PV21316408	1	3	22/10/2022 21:10:43	23/10/2022 09:45:58	Interna-Não programada-Meio ambiente-Descarga Atmosférica	220	1	2374	12,59
6072	10	2022	14894	2	204	20221098878	PV11289616	1	3	22/10/2022 20:53:35	22/10/2022 23:03:00	Interna-Não programada-Meio ambiente-Vento	220	96	18476	207,07
6072	10	2022	14952	2	380	20221098879	CP11254441	1	3	22/10/2022 19:59:13	23/10/2022 14:59:00	Interna-Não programada-Meio ambiente-Vento	220	1	2192	19,00
6072	10	2022	15745	6	103	20221098885	290322996	1	3	22/10/2022 21:18:05	23/10/2022 19:56:00	Interna-Não programada-Meio ambiente-Vento	220	1	21048	22,63
6072	10	2022	14964	1	156	20221098886	10033100622	1	3	22/10/2022 21:18:14	23/10/2022 04:27:00	Interna-Não programada-Meio ambiente-Vento	220	1	27742	7,15
6072	10	2022	14938	1	134	20221098905	NB12020254	1	3	22/10/2022 20:22:06	23/10/2022 00:18:00	Interna-Não programada-Meio ambiente-Vento	13800	28	13895	110,09
6072	10	2022	14987	2	236	20221098907	VN11243319	1	3	22/10/2022 21:27:57	22/10/2022 23:00:00	Interna-Não programada-Meio ambiente-Vento	220	73	17906	111,99
6072	10	2022	14963	33	152	20221098908	TB12256991	1	3	22/10/2022 20:54:47	22/10/2022 23:40:00	Interna-Não programada-Meio ambiente-Vento	34500	36	27731	99,13
6072	10	2022	14911	31	71	20221098910	GS21201043	1	3	22/10/2022 21:31:52	23/10/2022 02:46:00	Interna-Não programada-Meio ambiente-Descarga Atmosférica	220	1	15171	5,24
6072	10	2022	14912	2	395	20221098915	AD11000001	1	3	22/10/2022 21:26:08	23/10/2022 08:17:00	Interna-Não programada-Meio ambiente-Vento	220	122	6827	1323,43
6072	10	2022	16484	33	570	20221098923	MV21160708	1	3	22/10/2022 21:37:03	23/10/2022 07:27:00	Interna-Não programada-Meio ambiente-Descarga Atmosférica	220	2	6743	19,67
6072	10	2022	14962	2	358	20221098929	530005300	1	3	22/10/2022 21:39:59	22/10/2022 23:06:46	Interna-Não programada-Meio ambiente-Vento	220	1	15316	1,45
6072	10	2022	15742	4	99	20221098930	10013960073	1	3	22/10/2022 21:40:04	22/10/2022 23:19:00	Interna-Não programada-Meio ambiente-Vento	220	1	23873	1,65
6072	10	2022	14877	1	165	20221098933	FN12419278LD	1	3	22/10/2022 21:40:38	23/10/2022 17:31:00	Interna-Não programada-Meio ambiente-Vento	13800	142	7540	2817,20
6072	10	2022	14938	33	105	20221098947	FN122048									

6072	10	2022	14968	1	113	20221098988	ML11371557	1	3	22/10/2022 21:57:50	22/10/2022 23:45:00	Interna-Não programada-Meio ambiente-Descarga Atmosférica	220	20	10541	35,72
6072	10	2022	16491	1	164	20221098989	SC21050173	1	3	22/10/2022 22:24:02	23/10/2022 00:22:00	Interna-Não programada-Meio ambiente-Descarga Atmosférica	220	3	17888	5,90
6072	10	2022	14934	32	480	20221098994	JT12260447LD	1	3	22/10/2022 15:59:49	23/10/2022 03:24:00	Interna-Não programada-Meio ambiente-Vento	34500	15	7235	171,05
6072	10	2022	14940	2	586	20221098996	VA11149855	1	3	22/10/2022 22:25:18	23/10/2022 01:17:49	Interna-Não programada-Meio ambiente-Vento	220	133	110957	382,41
6072	10	2022	14906	3	56	20221098998	GE12373683	1	3	22/10/2022 22:24:09	22/10/2022 23:51:00	Interna-Não programada-Meio ambiente-Vento	13800	206	32174	298,18
6072	10	2022	14913	4	73	20221099001	GT12000112	1	3	22/10/2022 20:46:06	24/10/2022 18:58:18	Interna-Não programada-Meio ambiente-Vento	13800	8	16081	369,63
6072	10	2022	15738	2	62	20221099002	TR12013977	1	3	22/10/2022 21:54:45	22/10/2022 23:41:00	Interna-Não programada-Meio ambiente-Vento	13800	131	39887	231,98
6072	10	2022	14947	4	132	20221099005	NR11104451	1	3	22/10/2022 22:37:17	23/10/2022 00:08:00	Interna-Não programada-Meio ambiente-Descarga Atmosférica	220	14	13835	21,17
6072	10	2022	15742	1	99	20221099015	10016893946	1	3	22/10/2022 22:54:38	23/10/2022 00:37:00	Interna-Não programada-Meio ambiente-Vento	220	1	23873	1,71
6072	10	2022	14936	1	237	20221099016	20527561	1	3	22/10/2022 22:55:06	23/10/2022 02:24:00	Interna-Não programada-Meio ambiente-Vento	220	1	41289	3,48
6072	10	2022	14877	32	270	20221099018	JR21363355	1	3	22/10/2022 22:57:27	23/10/2022 09:02:50	Interna-Não programada-Meio ambiente-Descarga Atmosférica	220	1	7540	10,09
6072	10	2022	14963	2	414	20221099021	PO12313446	1	3	22/10/2022 23:01:41	23/10/2022 04:47:51	Interna-Não programada-Meio ambiente-Descarga Atmosférica	13800	18	27731	103,85
6072	10	2022	14937	16	5	20221099037	20549982	1	3	22/10/2022 23:18:19	23/10/2022 05:10:00	Interna-Não programada-Meio ambiente-Vento	220	1	33900	5,86
6072	10	2022	14941	2	92	20221099042	IU12014777	1	3	22/10/2022 23:35:47	23/10/2022 08:13:00	Interna-Não programada-Meio ambiente-Descarga Atmosférica	13800	6	7583	75,72
6072	10	2022	14985	31	180	20221099045	UR21386893	1	3	22/10/2022 23:24:59	23/10/2022 02:33:00	Interna-Não programada-Meio ambiente-Vento	220	1	24363	3,13
6072	10	2022	15748	1	354	20221099048	BC12051685	1	3	22/10/2022 23:29:11	23/10/2022 07:40:00	Interna-Não programada-Meio ambiente-Vento	13800	17	11891	139,06
6072	10	2022	14940	1	38	20221099052	DH11183892	1	3	22/10/2022 23:31:00	23/10/2022 07:59:00	Interna-Não programada-Meio ambiente-Descarga Atmosférica	220	140	110957	1185,33
6072	10	2022	14963	3	152	20221099056	PO11222836	1	3	22/10/2022 23:24:09	23/10/2022 02:45:05	Interna-Não programada-Meio ambiente-Vento	220	91	27731	304,75
6072	10	2022	14920	1	364	20221099066	250005542	1	3	22/10/2022 23:48:07	23/10/2022 02:55:00	Interna-Não programada-Meio ambiente-Vento	220	1	14781	3,11
6072	10	2022	16494	31	583	20221099067	10004290370	1	3	22/10/2022 10:28:18	23/10/2022 00:07:34	Interna-Não programada-Meio ambiente-Vento	220	1	17524	13,65
6072	10	2022	14906	4	56	20221099070	GE10397555	1	3	22/10/2022 23:50:59	23/10/2022 07:15:52	Interna-Não programada-Meio ambiente-Vento	13800	2	32174	14,83
6072	10	2022	14906	4	56	20221099070	GE10397555	1	3	22/10/2022 23:50:59	23/10/2022 07:08:40	Interna-Não programada-Meio ambiente-Vento	13800	123	32174	897,25
6072	10	2022	15748	3	188	20221099071	2060012801	1	3	22/10/2022 23:55:42	23/10/2022 08:43:00	Interna-Não programada-Meio ambiente-Vento	220	1	11891	8,79
6072	10	2022	14984	2	351	20221099073	SB11018625	1	3	22/10/2022 23:05:37	23/10/2022 01:31:00	Interna-Não programada-Meio ambiente-Vento	220	95	43839	230,19
6072	10	2022	14940	1	38	20221099081	10007982338	1	3	23/10/2022 00:05:59	23/10/2022 04:09:00	Interna-Não programada-Meio ambiente-Vento	220	1	110957	4,05
6072	10	2022	16479	1	386	20221099085	2460002290	1	3	23/10/2022 00:11:22	23/10/2022 11:00:00	Interna-Não programada-Meio ambiente-Vento	220	1	55357	10,81
6072	10	2022	14912	1	104	20221099100	JV21111499	1	3	23/10/2022 00:36:04	23/10/2022 10:25:00	Interna-Não programada-Meio ambiente-Descarga Atmosférica	220	1	6827	9,82
6072	10	2022	14894	1	204	20221099102	PV11264950	1	3	23/10/2022 00:37:55	23/10/2022 04:39:00	Interna-Não programada-Meio ambiente-Árvore ou Vegetação	220	40	18476	160,72
6072	10	2022	14938	1	105	20221099105	JR12200051	1	3	23/10/2022 00:46:09	23/10/2022 09:30:00	Interna-Não programada-Meio ambiente-Vento	13800	77	13895	672,27
6072	10	2022	15742	4	99	20221099107	10020746928	1	3	23/10/2022 00:47:48	23/10/2022 01:56:00	Interna-Não programada-Meio ambiente-Vento	220	1	23873	1,14
6072	10	2022	14877	2	25	20221099108	10013351921	1	3	23/10/2022 00:49:44	23/10/2022 07:05:23	Interna-Não programada-Meio ambiente-Vento	220	1	7540	6,26
6072	10	2022	16484	32	328	20221099116	RV12052177	1	3	23/10/2022 00:55:06	23/10/2022 07:55:00	Interna-Não programada-Meio ambiente-Descarga Atmosférica	34500	5	6743	34,99
6072	10	2022	14885	7	61	20221099117	10314520	1	3	23/10/2022 01:14:59	23/10/2022 02:54:00	Interna-Não programada-Meio ambiente-Vento	220	1	35768	1,65
6072	10	2022	16493	2	338	20221099119	LB21302143	1	3	23/10/2022 01:15:43	23/10/2022 02:59:00	Interna-Não programada-Meio ambiente-Descarga Atmosférica	220	1	16706	1,72
6072	10	2022	14928	32	260	20221099126	SZ10410838	1	3	23/10/2022 01:41:51	27/10/2022 10:13:00	Interna-Não programada-Meio ambiente-Vento	34500	1	12086	104,52
6072	10	2022	14928	32	260	20221099126	SZ10410838	1	3	23/10/2022 01:41:51	26/10/2022 14:25:09	Interna-Não programada-Meio ambiente-Vento	34500	1	12086	84,72
6072	10	2022	14928	32	260	20221099126	SZ10410838	1	3	23/10/2022 01:41:51	23/10/2022 07:40:41	Interna-Não programada-Meio ambiente-Vento	34500	11	12086	65,79
6072	10	2022	14928	32	260	20221099126	SZ10410838	1	3	23/10/2022 01:41:51	24/10/2022 17:17:53	Interna-Não programada-Meio ambiente-Vento	34500	14	12086	554,41
6072	10	2022	14928	32	260	20221099126	SZ10410838	1	3	23/10/2022 01:41:51	26/10/2022 14:19:16	Interna-Não programada-Meio ambiente-Vento	34500	23	12086	1946,34
6072	10	2022	14928	32	260	20221099126	SZ10410838	1	3	23/10/2022 01:41:51	23/10/2022 07:51:56	Interna-Não programada-Meio ambiente-Vento	34500	136	12086	838,86
6072	10	2022	14928	32	260	20221099126	SZ10410838	1	3	23/10/2022 09:43:47	23/10/2022 09:52:23	Interna-Não programada-Meio ambiente-Vento	34500	11	12086	1,58
6072	10	2022	14928	32	260	20221099126	SZ10410838	1	3	23/10/2022 11:33:03	23/10/2022 11:41:34	Interna-Não programada-Meio ambiente-Vento	34500	11	12086	1,56
6072	10	2022	14928	32	260	20221099126	SZ10410838	1	3	23/10/2022 19:49:00	23/10/2022 20:30:51	Interna-Não programada-Meio ambiente-Vento	34500	10	12086	6,97
6072	10	2022	14928	32	260	20221099126	SZ10410838	1	3	23/10/2022 20:18:48	23/10/2022 20:29:38	Interna-Não programada-Meio ambiente-Vento	34500	136	12086	24,56
6072	10	2022	14928	32	260	20221099126	SZ10410838	1	3	23/10/2022 21:54:30	24/10/2022 12:45:58	Interna-Não programada-Meio ambiente-Vento	34500	11	12086	163,44
6072	10	2022	14928	32	260	20221099126	SZ10410838	1	3	23/10/2022 21:54:30	24/10/2022 13:50:45	Interna-Não programada-Meio ambiente-Vento	34500	19	12086	302,81
6072	10	2022	14928	32	260	20221099126	SZ10410838	1	3	23/10/2022 21:54:30	23/10/2022 22:57:36	Interna-Não programada-Meio ambiente-Vento	34500	69	12086	72,56
6072	10	2022	14928	32	260	20221099126	SZ10410838	1	3	23/10/2022 21:54:30	24/10/2022 00:32:34	Interna-Não programada-Meio ambiente-Vento	34500	163	12086	429,41
6072	10	2022	14985	32	260	20221099126	SZ10410838	1	3	23/10/2022 22:09:09	23/10/2022 22:29:00	Interna-Não programada-Meio ambiente-Vento	34500	1	24363	0,33
6072	10	2022	14928	32	260	20221099126	SZ10410838	1	3	23/10/2022 22:09:09	23/10/2022 22:29:00	Interna-Não programada-Meio ambiente-Vento	34500	2131	12086	705,01
6072	10	2022	14928	32	260	20221099126	SZ10410838	1	3	24/10/2022 08:40:58	24/10/2022 09:04:24	Interna-Não programada-Meio ambiente-Vento	34500	221	12086	86,31
6072	10	2022	14928	32	260	20221099126	SZ10410838	1	3	24/10/2022 10:14:12	25/10/2022 08:11:23	Interna-Não programada-Meio ambiente-Vento	34500	1	12086	21,95
6072	10	2022	14928	32	260	20221099126	SZ10410838	1	3	24/10/2022 10:14:12	25/10/2022 01:40:04	Interna-Não programada-Meio ambiente-Vento	34500	1	12086	15,43
6072	10	2022	14928	32	260	20221099126	SZ10410838	1	3	24/10/2022 10:14:12	25/10/2022 01:10:11	Interna-Não programada-Meio ambiente-Vento	34500	2	12086	29,87
6072	10	2022	14928	32	260	20221099126	SZ10410838	1	3	24/10/2022 10:14:12	24/10/2022 22:42:25	Interna-Não programada-Meio ambiente-Vento	34500	3	12086	37,41
6072	10	2022	14928	32	260	20221099126	SZ10410838	1	3	24/10/2022 10:14:12	25/10/2022 19:22:52	Interna-Não programada-Meio ambiente-Vento	34500	3	12086	99,43
6072	10	2022	14928	32	260	20221099126	SZ10410838	1	3	24/10/2022 10:14:12	25/10/2022 02:04:00	Interna-Não programada-Meio ambiente-Vento	34500	5	12086	79,15
6072	10	2022	14928	32	260	20221099126	SZ10410838	1	3	24/10/2022 10:14:12	24/10/2022 12:11:04	Interna-Não programada-Meio ambiente-Vento	34500	121	12086	235,68
6072	10	2022	14928	32	260	20221099126	SZ10410838	1	3	24/10/2022 12:34:27	24/10/2022 12:45:36	Interna-Não programada-Meio ambiente-Vento	34500	121	12086	22,49
6072	10	2022	14928	32	260	20221099126	SZ10410838	1	3	24/10/2022 13:53:42	24/10/2022 14:04:10	Interna-Não programada-Meio ambiente-Vento	34500	121	12086	21,11
6072	10	2022	14928	32	260	20221099126	SZ10410838	1	3	24/10/2022 20:37:46	24/10/2022 20:49:42	Interna-Não programada-Meio ambiente-Vento	34500	120	12086	23,87
6072	10	2022	14928	32	260	20221099126	SZ10410838	1	3	24/10/2022 21:12:0						

6072	10	2022	14943	2	197	20221099135	IH11262674	1	3	23/10/2022 01:56:26	23/10/2022 03:52:00	Interna-Não programada-Meio ambiente-Descarga Atmosférica	220	32	14310	61,64
6072	10	2022	14951	31	137	20221099141	PB12377290	1	3	23/10/2022 02:41:40	23/10/2022 04:42:00	Interna-Não programada-Meio ambiente-Vento	34500	3	15038	6,02
6072	10	2022	14939	31	47	20221099142	1120414	1	3	23/10/2022 00:25:00	23/10/2022 00:28:49	Interna-Não programada-Meio ambiente-Vento	34500	16	13923	1,02
6072	10	2022	14939	31	112	20221099142	1120414	1	3	23/10/2022 00:25:00	23/10/2022 00:30:08	Interna-Não programada-Meio ambiente-Vento	34500	41	13923	3,51
6072	10	2022	14939	32	47	20221099142	1120414	1	3	23/10/2022 00:25:00	23/10/2022 00:31:15	Interna-Não programada-Meio ambiente-Vento	34500	48	13923	5,00
6072	10	2022	14963	31	47	20221099142	1120414	1	3	23/10/2022 00:25:00	23/10/2022 00:28:49	Interna-Não programada-Meio ambiente-Vento	34500	56	27731	3,56
6072	10	2022	14939	31	47	20221099142	1120414	1	3	23/10/2022 00:25:00	23/10/2022 00:30:08	Interna-Não programada-Meio ambiente-Vento	34500	82	13923	7,02
6072	10	2022	14939	32	47	20221099142	1120414	1	3	23/10/2022 00:25:00	23/10/2022 00:31:46	Interna-Não programada-Meio ambiente-Vento	34500	84	13923	9,47
6072	10	2022	14939	32	47	20221099142	1120414	1	3	23/10/2022 00:25:00	23/10/2022 00:32:28	Interna-Não programada-Meio ambiente-Vento	34500	95	13923	11,82
6072	10	2022	14939	1	352	20221099142	1120414	1	3	23/10/2022 00:25:00	23/10/2022 00:31:46	Interna-Não programada-Meio ambiente-Vento	34500	483	13923	54,47
6072	10	2022	14939	2	352	20221099142	1120414	1	3	23/10/2022 00:25:00	23/10/2022 00:31:46	Interna-Não programada-Meio ambiente-Vento	34500	1648	13923	185,86
6072	10	2022	14939	1	47	20221099142	1120414	1	3	23/10/2022 00:25:00	23/10/2022 00:30:08	Interna-Não programada-Meio ambiente-Vento	34500	1669	13923	142,79
6072	10	2022	14939	1	207	20221099142	1120414	1	3	23/10/2022 00:25:00	23/10/2022 00:28:49	Interna-Não programada-Meio ambiente-Vento	34500	1864	13923	118,57
6072	10	2022	14939	31	47	20221099142	1120414	1	3	23/10/2022 00:35:00	23/10/2022 00:40:44	Interna-Não programada-Meio ambiente-Vento	34500	82	13923	7,84
6072	10	2022	14917	1	123	20221099152	GY18464870TS	1	3	23/10/2022 03:35:44	23/10/2022 04:42:00	Interna-Não programada-Meio ambiente-Vento	13800	24	6295	26,51
6072	10	2022	14985	31	180	20221099154	UR12405237	1	3	23/10/2022 03:40:15	23/10/2022 20:10:51	Interna-Não programada-Meio ambiente-Árvore ou Vegetação	34500	4	24363	66,04
6072	10	2022	14917	1	123	20221099155	PS11218351	1	3	23/10/2022 03:41:14	23/10/2022 05:28:00	Interna-Não programada-Meio ambiente-Vento	220	11	6295	19,57
6072	10	2022	14909	13	58	20221099157	GN12096083	1	3	23/10/2022 03:47:36	23/10/2022 05:58:00	Interna-Não programada-Meio ambiente-Vento	13800	575	39630	1249,67
6072	10	2022	15740	5	420	20221099166	4200254	1	3	23/10/2022 04:00:27	23/10/2022 05:38:02	Interna-Não programada-Meio ambiente-Vento	13800	170	51937	276,49
6072	10	2022	16487	9	63	20221099167	12103755	1	3	23/10/2022 04:05:16	23/10/2022 09:53:00	Interna-Não programada-Meio ambiente-Vento	220	1	43231	5,80
6072	10	2022	14906	4	56	20221099175	550180254	1	3	23/10/2022 04:23:11	23/10/2022 08:43:00	Interna-Não programada-Meio ambiente-Vento	220	1	32174	4,33
6072	10	2022	14889	30	34	20221099176	CT10394223	1	3	23/10/2022 04:12:40	23/10/2022 09:36:46	Interna-Não programada-Meio ambiente-Descarga Atmosférica	34500	1	21088	5,40
6072	10	2022	14889	30	34	20221099176	CT10394223	1	3	23/10/2022 04:12:40	23/10/2022 04:29:48	Interna-Não programada-Meio ambiente-Descarga Atmosférica	34500	36	21088	10,28
6072	10	2022	14889	30	34	20221099176	CT10394223	1	3	23/10/2022 04:12:40	23/10/2022 08:31:04	Interna-Não programada-Meio ambiente-Descarga Atmosférica	34500	38	21088	163,65
6072	10	2022	14889	30	34	20221099176	CT10394223	1	3	23/10/2022 04:12:40	23/10/2022 09:08:57	Interna-Não programada-Meio ambiente-Descarga Atmosférica	34500	1145	21088	5654,07
6072	10	2022	15751	18	59	20221099178	16275111	1	3	23/10/2022 04:28:08	23/10/2022 08:00:00	Interna-Não programada-Meio ambiente-Vento	220	1	18666	3,53
6072	10	2022	15739	11	62	20221099187	14406240	1	3	23/10/2022 04:43:47	23/10/2022 08:46:00	Interna-Não programada-Meio ambiente-Vento	220	1	46815	4,04
6072	10	2022	14894	33	40	20221099189	CB12215044	1	3	23/10/2022 00:21:45	23/10/2022 07:17:00	Interna-Não programada-Meio ambiente-Descarga Atmosférica	34500	25	18476	173,02
6072	10	2022	16491	1	164	20221099191	SC21144837	1	3	23/10/2022 04:51:17	23/10/2022 07:18:00	Interna-Não programada-Meio ambiente-Descarga Atmosférica	220	1	17888	2,45
6072	10	2022	14908	12	58	20221099192	10002477600	1	3	23/10/2022 04:56:34	23/10/2022 07:14:00	Interna-Não programada-Meio ambiente-Vento	220	1	45099	2,29
6072	10	2022	14909	19	58	20221099196	16192576	1	3	23/10/2022 05:05:58	23/10/2022 09:29:00	Interna-Não programada-Meio ambiente-Vento	220	1	39630	4,38
6072	10	2022	16491	2	348	20221099201	AC12166908	1	3	23/10/2022 05:11:03	23/10/2022 07:28:00	Interna-Não programada-Meio ambiente-Descarga Atmosférica	13800	2	17888	4,57
6072	10	2022	14956	2	242	20221099202	PW21302979	1	3	23/10/2022 05:11:14	23/10/2022 13:04:00	Interna-Não programada-Meio ambiente-Descarga Atmosférica	220	1	33108	7,88
6072	10	2022	14939	2	112	20221099205	MQ12088767	1	3	23/10/2022 05:18:28	23/10/2022 07:30:00	Interna-Não programada-Meio ambiente-Vento	13800	7	13923	15,35
6072	10	2022	14886	2	326	20221099206	CR12101042	1	3	23/10/2022 05:01:32	23/10/2022 07:50:00	Interna-Não programada-Meio ambiente-Vento	13800	9	5605	25,27
6072	10	2022	14953	2	314	20221099208	PP12008241	1	3	23/10/2022 05:18:56	23/10/2022 08:29:00	Interna-Não programada-Meio ambiente-Vento	13800	21	20994	66,52
6072	10	2022	14880	1	267	20221099209	ID12371229	1	3	23/10/2022 03:43:23	23/10/2022 09:57:00	Interna-Não programada-Meio ambiente-Descarga Atmosférica	13800	25	5039	155,67
6072	10	2022	14958	2	146	20221099210	PJ21017479	1	3	23/10/2022 05:26:22	23/10/2022 08:01:00	Interna-Não programada-Meio ambiente-Vento	220	1	11738	2,58
6072	10	2022	14972	3	162	20221099211	PJ21080298	1	3	23/10/2022 05:28:36	23/10/2022 12:39:00	Interna-Não programada-Meio ambiente-Vento	220	1	2407	7,17
6072	10	2022	14908	8	58	20221099213	GN12087624	1	3	23/10/2022 05:31:01	23/10/2022 08:45:58	Interna-Não programada-Meio ambiente-Vento	13800	210	45099	682,32
6072	10	2022	15730	1	415	20221099216	RV12159300	1	3	22/10/2022 20:02:01	23/10/2022 10:34:00	Interna-Não programada-Meio ambiente-Vento	13800	13	1328	188,93
6072	10	2022	14880	2	28	20221099219	CD12000284	1	3	23/10/2022 05:36:14	23/10/2022 10:23:19	Interna-Não programada-Meio ambiente-Vento	13800	4	5039	19,14
6072	10	2022	14880	2	28	20221099219	CD12000284	1	3	23/10/2022 05:36:14	23/10/2022 11:47:24	Interna-Não programada-Meio ambiente-Vento	13800	18	5039	111,35
6072	10	2022	14943	3	197	20221099220	IH11348005	1	3	23/10/2022 05:36:21	23/10/2022 08:47:00	Interna-Não programada-Meio ambiente-Vento	220	1	14310	3,18
6072	10	2022	14889	2	476	20221099227	CT21272529	1	3	23/10/2022 05:45:41	23/10/2022 13:19:32	Interna-Não programada-Meio ambiente-Vento	220	1	21088	7,56
6072	10	2022	14896	1	44	20221099229	BC12309615	1	3	23/10/2022 05:46:19	23/10/2022 09:14:00	Interna-Não programada-Meio ambiente-Vento	13800	2	4349	6,92
6072	10	2022	14896	1	44	20221099229	BC12309615	1	3	23/10/2022 09:14:02	23/10/2022 11:27:57	Interna-Não programada-Meio ambiente-Vento	13800	51	4349	113,83
6072	10	2022	14894	3	204	20221099231	PV11334986	1	3	23/10/2022 01:50:33	23/10/2022 08:08:00	Interna-Não programada-Meio ambiente-Árvore ou Vegetação	220	78	18476	490,68
6072	10	2022	14879	1	95	20221099234	JT21234485	1	3	23/10/2022 05:49:53	24/10/2022 10:49:00	Interna-Não programada-Meio ambiente-Vento	220	1	29141	28,99
6072	10	2022	14989	1	80	20221099236	BR21016000	1	3	23/10/2022 05:53:46	23/10/2022 09:14:00	Interna-Não programada-Meio ambiente-Descarga Atmosférica	220	2	24280	6,67
6072	10	2022	14893	1	243	20221099238	AE21054556	1	3	23/10/2022 05:58:37	23/10/2022 09:23:00	Interna-Não programada-Meio ambiente-Descarga Atmosférica	220	1	5298	3,41
6072	10	2022	16485	3	576	20221099239	PU21007996	1	3	23/10/2022 06:01:55	23/10/2022 07:16:00	Interna-Não programada-Meio ambiente-Vento	220	2	5223	2,47
6072	10	2022	14911	1	100	20221099240	FC12072193	1	3	23/10/2022 05:09:32	23/10/2022 08:36:00	Interna-Não programada-Meio ambiente-Vento	13800	14	15171	48,18
6072	10	2022	14984	1	331	20221099242	GC12259176	1	3	23/10/2022 01:57:30	23/10/2022 07:44:00	Interna-Não programada-Meio ambiente-Vento	13800	36	43839	207,90
6072	10	2022	14971	3	421	20221099244	10000678986	1	3	23/10/2022 06:03:42	23/10/2022 10:37:00	Interna-Não programada-Meio ambiente-Vento	220	1	48500	4,56
6072	10	2022	14894	2	40	20221099245	CB21111205	1	3	23/10/2022 06:03:48	23/10/2022 08:49:00	Interna-Não programada-Meio ambiente-Descarga Atmosférica	220	1	18476	2,75
6072	10	2022	14909	13	58	20221099251	10006212890	1	3	23/10/2022 06:08:14	23/10/2022 09:10:00	Interna-Não programada-Meio ambiente-Vento	220	1	39630	3,03
6072	10	2022	14953	1	19	20221099252	PU21011013	1	3	23/10/2022 06:09:04	23/10/2022 08:38:00	Interna-Não programada-Meio ambiente-Vento	220	1	20994	2,48
6072	10	2022	14898	1	50	20221099254	ED21000032	1	3	23/10/2022 06:11:18	23/10/2022 07:26:00	Interna-Não programada-Meio ambiente-Vento	220	1	12796	1,24
6072	10	2022	14958	1	146	20221099255	PJ21142496	1	3	23/10/2022 06:11:42	23/10/2022 11:42:00	Interna-Não programada-Meio ambiente-Vento	220	6	11738	33,03
6072	10	2022	14918	31	1	20221099258	VB12202206	1	3	23/10/2022 06:13:43	23/10/2022 08:05:00	Interna-Não programada-Meio ambiente-Vento	34500	4	33935	7,42
6072	10	2022	14940	2	38	20221099259	DH11313959	1	3	23/10/2022 06:05:04	23/10/2022 07:58:00					

6072	10	2022	15744	2	103	20221099287	JT18458712TS	1	3	23/10/2022 09:48:01	23/10/2022 11:15:23	Interna-Não programada-Meio ambiente-Árvore ou Vegetação	13800	2	24679	2,91
6072	10	2022	15744	2	103	20221099287	JT18458712TS	1	3	23/10/2022 11:18:22	24/10/2022 14:12:52	Interna-Não programada-Meio ambiente-Árvore ou Vegetação	13800	1	24679	26,91
6072	10	2022	14934	32	480	20221099287	JT18458712TS	1	3	23/10/2022 11:18:22	23/10/2022 12:51:08	Interna-Não programada-Meio ambiente-Árvore ou Vegetação	13800	1	7235	1,55
6072	10	2022	15744	2	103	20221099287	JT18458712TS	1	3	23/10/2022 11:18:22	24/10/2022 13:45:38	Interna-Não programada-Meio ambiente-Árvore ou Vegetação	13800	3	24679	79,36
6072	10	2022	15744	2	103	20221099287	JT18458712TS	1	3	23/10/2022 11:18:22	23/10/2022 12:51:08	Interna-Não programada-Meio ambiente-Árvore ou Vegetação	13800	24	24679	37,11
6072	10	2022	14934	32	480	20221099287	JT18458712TS	1	3	23/10/2022 19:18:40	23/10/2022 19:18:40	Interna-Não programada-Meio ambiente-Árvore ou Vegetação	13800	1	7235	0,70
6072	10	2022	15744	2	103	20221099287	JT18458712TS	1	3	23/10/2022 18:36:55	23/10/2022 19:18:40	Interna-Não programada-Meio ambiente-Árvore ou Vegetação	13800	23	24679	16,00
6072	10	2022	14934	32	480	20221099287	JT18458712TS	1	3	23/10/2022 20:45:25	24/10/2022 14:40:20	Interna-Não programada-Meio ambiente-Árvore ou Vegetação	13800	1	7235	17,92
6072	10	2022	15744	2	103	20221099287	JT18458712TS	1	3	23/10/2022 20:45:25	24/10/2022 14:40:20	Interna-Não programada-Meio ambiente-Árvore ou Vegetação	13800	4	24679	71,66
6072	10	2022	15744	2	103	20221099287	JT18458712TS	1	3	23/10/2022 20:45:25	23/10/2022 21:58:17	Interna-Não programada-Meio ambiente-Árvore ou Vegetação	13800	20	24679	24,29
6072	10	2022	15744	2	103	20221099287	JT18458712TS	1	3	23/10/2022 22:12:24	23/10/2022 23:10:15	Interna-Não programada-Meio ambiente-Árvore ou Vegetação	13800	9	24679	8,68
6072	10	2022	15744	2	103	20221099287	JT18458712TS	1	3	23/10/2022 22:12:24	24/10/2022 13:45:38	Interna-Não programada-Meio ambiente-Árvore ou Vegetação	13800	12	24679	186,65
6072	10	2022	15744	2	103	20221099287	JT18458712TS	1	3	24/10/2022 12:47:09	24/10/2022 13:45:38	Interna-Não programada-Meio ambiente-Árvore ou Vegetação	13800	10	24679	9,75
6072	10	2022	14971	5	421	20221099288	10007461915	1	3	23/10/2022 06:34:36	23/10/2022 10:12:00	Interna-Não programada-Meio ambiente-Vento	220	1	48500	3,62
6072	10	2022	15746	1	563	20221099291	8570000548	1	3	23/10/2022 06:35:52	23/10/2022 09:18:00	Interna-Não programada-Meio ambiente-Vento	220	1	10469	2,70
6072	10	2022	15748	2	470	20221099294	O212318971	1	3	23/10/2022 06:38:20	23/10/2022 10:26:00	Interna-Não programada-Meio ambiente-Descarga Atmosférica	13800	11	11891	41,74
6072	10	2022	15746	1	563	20221099295	8570021503	1	3	23/10/2022 06:38:36	23/10/2022 08:31:00	Interna-Não programada-Meio ambiente-Vento	220	1	10469	1,87
6072	10	2022	14912	2	395	20221099296	MR11275849	1	3	23/10/2022 06:38:44	23/10/2022 09:51:00	Interna-Não programada-Meio ambiente-Vento	220	1	6827	3,20
6072	10	2022	14869	1	14	20221099304	AK12460771	1	3	23/10/2022 06:39:45	23/10/2022 09:04:00	Interna-Não programada-Meio ambiente-Vento	13800	8	4849	19,23
6072	10	2022	14951	31	137	20221099305	PB12375256	1	3	23/10/2022 06:40:30	23/10/2022 08:50:00	Interna-Não programada-Meio ambiente-Descarga Atmosférica	34500	14	15038	30,22
6072	10	2022	14951	2	137	20221099306	PB12376742	1	3	23/10/2022 06:40:42	23/10/2022 08:59:00	Interna-Não programada-Meio ambiente-Descarga Atmosférica	13800	1	15038	2,30
6072	10	2022	14879	2	29	20221099309	CC12170573	1	3	22/10/2022 19:25:25	23/10/2022 17:10:00	Interna-Não programada-Meio ambiente-Descarga Atmosférica	13800	3	29141	65,23
6072	10	2022	14912	30	73	20221099310	GT21052885	1	3	23/10/2022 06:45:41	23/10/2022 17:22:00	Interna-Não programada-Meio ambiente-Vento	220	2	6827	21,21
6072	10	2022	14929	4	93	20221099311	IK12220545	1	3	23/10/2022 06:45:56	23/10/2022 08:25:00	Interna-Não programada-Meio ambiente-Vento	13800	61	19397	100,72
6072	10	2022	14971	2	421	20221099315	120067079	1	3	23/10/2022 06:49:15	23/10/2022 09:44:00	Interna-Não programada-Meio ambiente-Vento	220	1	48500	2,91
6072	10	2022	15746	32	563	20221099319	MH11269571	1	3	23/10/2022 06:52:21	23/10/2022 09:33:00	Interna-Não programada-Meio ambiente-Vento	220	1	10469	2,68
6072	10	2022	14988	2	497	20221099320	EA12190284	1	3	23/10/2022 06:53:05	23/10/2022 09:17:00	Interna-Não programada-Meio ambiente-Vento	13800	1	4329	2,40
6072	10	2022	14879	35	27	20221099322	CC21305851	1	3	23/10/2022 06:53:23	23/10/2022 14:28:00	Interna-Não programada-Meio ambiente-Vento	220	1	29141	7,58
6072	10	2022	15733	32	347	20221099324	KR12323260	1	3	23/10/2022 06:54:20	23/10/2022 17:55:23	Interna-Não programada-Meio ambiente-Vento	34500	10	17858	110,17
6072	10	2022	15746	32	563	20221099327	MH21227661	1	3	23/10/2022 06:56:07	23/10/2022 08:56:00	Interna-Não programada-Meio ambiente-Vento	220	1	10469	2,00
6072	10	2022	14964	1	156	20221099329	QI11402447	1	3	23/10/2022 06:56:22	23/10/2022 14:26:00	Interna-Não programada-Meio ambiente-Vento	220	7	27742	52,46
6072	10	2022	15728	32	322	20221099333	SO12104016	1	3	23/10/2022 06:58:54	23/10/2022 10:05:00	Interna-Não programada-Meio ambiente-Vento	34500	15	2516	46,53
6072	10	2022	14939	1	469	20221099334	CR12172292	1	3	23/10/2022 06:59:38	23/10/2022 09:41:00	Interna-Não programada-Meio ambiente-Descarga Atmosférica	13800	2	13923	5,38
6072	10	2022	15746	32	563	20221099335	MH11274959	1	3	23/10/2022 06:59:38	23/10/2022 08:27:00	Interna-Não programada-Meio ambiente-Vento	220	1	10469	1,46
6072	10	2022	14923	32	85	20221099336	ME12062838	1	3	22/10/2022 23:41:44	24/10/2022 03:58:00	Interna-Não programada-Meio ambiente-Vento	34500	15	33539	424,07
6072	10	2022	14911	31	71	20221099340	GS12086336	1	3	23/10/2022 01:52:56	23/10/2022 09:58:00	Interna-Não programada-Meio ambiente-Vento	34500	36	15171	291,04
6072	10	2022	14920	2	333	20221099345	IN12031534	1	3	23/10/2022 06:58:37	23/10/2022 08:06:00	Interna-Não programada-Meio ambiente-Descarga Atmosférica	13800	7	14781	7,86
6072	10	2022	15746	32	563	20221099346	4240022450	1	3	23/10/2022 07:02:43	23/10/2022 09:48:00	Interna-Não programada-Meio ambiente-Vento	220	1	10469	2,75
6072	10	2022	14894	2	204	20221099349	PV184415697S	1	3	23/10/2022 07:03:53	23/10/2022 09:27:00	Interna-Não programada-Meio ambiente-Descarga Atmosférica	13800	57	18476	135,96
6072	10	2022	14916	1	76	20221099351	CH21384781	1	3	23/10/2022 07:05:38	23/10/2022 09:26:00	Interna-Não programada-Meio ambiente-Vento	220	1	19436	2,34
6072	10	2022	14977	1	539	20221099354	PV21129463	1	3	23/10/2022 07:06:25	23/10/2022 09:40:00	Interna-Não programada-Meio ambiente-Vento	220	2	6297	5,12
6072	10	2022	16479	8	386	20221099355	LZ11136533	1	3	23/10/2022 07:06:49	23/10/2022 10:47:00	Interna-Não programada-Meio ambiente-Vento	220	12	55357	44,04
6072	10	2022	14968	2	113	20221099356	ML21303333	1	3	23/10/2022 07:07:01	23/10/2022 09:10:00	Interna-Não programada-Meio ambiente-Vento	220	2	10541	4,10
6072	10	2022	16484	32	328	20221099357	CP21131633	1	3	23/10/2022 07:07:22	23/10/2022 09:00:00	Interna-Não programada-Meio ambiente-Descarga Atmosférica	220	1	6743	1,88
6072	10	2022	16494	31	583	20221099359	NQ11310317	1	3	23/10/2022 07:07:30	23/10/2022 11:21:00	Interna-Não programada-Meio ambiente-Vento	220	3	17524	12,67
6072	10	2022	14912	1	395	20221099362	AD21013207	1	3	23/10/2022 07:08:32	23/10/2022 09:45:00	Interna-Não programada-Meio ambiente-Vento	220	1	6827	2,61
6072	10	2022	14931	8	98	20221099363	IT11218092	1	3	23/10/2022 07:08:40	23/10/2022 11:49:27	Interna-Não programada-Meio ambiente-Vento	220	165	19592	772,15
6072	10	2022	14931	8	98	20221099363	IT11218092	1	3	23/10/2022 11:08:05	23/10/2022 11:12:00	Interna-Não programada-Meio ambiente-Vento	220	1147	19592	74,87
6072	10	2022	14946	1	312	20221099364	OV12384176	1	3	23/10/2022 07:09:52	23/10/2022 10:00:00	Interna-Não programada-Meio ambiente-Vento	13800	12	10896	34,03
6072	10	2022	16485	3	576	20221099365	PU12194227RE	1	3	23/10/2022 06:04:58	23/10/2022 08:16:00	Interna-Não programada-Meio ambiente-Vento	13800	67	5223	146,32
6072	10	2022	15749	31	173	20221099366	420000107	1	3	23/10/2022 07:10:21	23/10/2022 09:22:00	Interna-Não programada-Meio ambiente-Vento	220	1	14959	2,19
6072	10	2022	14938	33	105	20221099367	NB12087607	1	3	23/10/2022 07:03:28	23/10/2022 14:47:00	Interna-Não programada-Meio ambiente-Vento	34500	11	13895	84,98
6072	10	2022	14939	2	469	20221099370	CR21335543	1	3	23/10/2022 07:11:36	23/10/2022 10:20:00	Interna-Não programada-Meio ambiente-Vento	220	1	13923	3,14
6072	10	2022	16485	31	576	20221099372	PU21244034	1	3	23/10/2022 07:12:02	23/10/2022 09:45:00	Interna-Não programada-Meio ambiente-Vento	220	1	5223	2,55
6072	10	2022	15744	2	103	20221099373	JT12196090	1	3	23/10/2022 06:20:59	23/10/2022 08:17:00	Interna-Não programada-Meio ambiente-Vento	13800	11	24679	21,27
6072	10	2022	14949	33	136	20221099374	TA12020766	1	3	23/10/2022 07:12:50	23/10/2022 09:56:00	Interna-Não programada-Meio ambiente-Descarga Atmosférica	34500	1	1880	2,72
6072	10	2022	16485	31	576	20221099376	PU21158489	1	3	23/10/2022 07:14:04	23/10/2022 10:30:00	Interna-Não programada-Meio ambiente-Vento	220	1	5223	3,27
6072	10	2022	15732	32	36	20221099377	LB12095842	1	3	23/10/2022 07:14:36	23/10/2022 17:43:00	Interna-Não programada-Meio ambiente-Vento	34500	3	15873	31,42
6072	10	2022	14934	30	103	20221099378	JT12196245	1	3	23/10/2022 07:14:37	24/10/2022 01:40:00	Interna-Não programada-Meio ambiente-Vento	34500	4	7235	73,69
6072	10	2022	16490	2	59	20221099379	GN11170705	1	3	23/10/2022 08:29:09	23/10/2022 11:22:00	Interna-Não programada-Meio ambiente-Árvore ou Vegetação	220	48	19802	138,28
6072	10	2022	14930	4	374	20221099383	FA10450656	1	3	23/10/2022 07:13:19	23/10/2022 07:20:49	Interna-Não programada-Meio ambiente-Vento	13800	113	54841	14,13
6072	10	2022	14930	4	374	2										

6072	10	2022	14928	1	195	20221099404	IW12438485	1	3	23/10/2022 07:24:40	23/10/2022 09:56:35	Interna-Não programada-Meio ambiente-Vento	13800	6	12086	15,19
6072	10	2022	14978	32	216	20221099408	JL12048019	1	3	23/10/2022 07:25:39	23/10/2022 10:30:00	Interna-Não programada-Meio ambiente-Vento	34500	44	9008	135,19
6072	10	2022	15745	7	103	20221099410	JT121086172	1	3	22/10/2022 18:51:44	23/10/2022 20:44:00	Interna-Não programada-Meio ambiente-Descarga Atmosférica	220	1	21048	25,87
6072	10	2022	14858	7	373	20221099412	4830245476	1	3	23/10/2022 07:26:24	23/10/2022 09:28:00	Interna-Não programada-Meio ambiente-Vento	220	1	67617	2,03
6072	10	2022	14964	1	222	20221099415	ID12128250	1	3	23/10/2022 06:15:42	23/10/2022 08:14:00	Interna-Não programada-Meio ambiente-Descarga Atmosférica	13800	96	27742	189,28
6072	10	2022	14964	1	156	20221099417	QI21403096	1	3	23/10/2022 07:28:34	23/10/2022 16:15:00	Interna-Não programada-Meio ambiente-Vento	220	2	27742	17,55
6072	10	2022	14964	31	156	20221099420	PC21277339	1	3	23/10/2022 07:29:51	23/10/2022 20:48:00	Interna-Não programada-Meio ambiente-Vento	220	2	27742	26,61
6072	10	2022	14980	31	171	20221099422	635000210	1	3	23/10/2022 07:30:14	23/10/2022 12:25:00	Interna-Não programada-Meio ambiente-Vento	220	1	13742	4,91
6072	10	2022	14962	32	151	20221099423	ED12063150	1	3	23/10/2022 07:28:27	23/10/2022 08:11:00	Interna-Não programada-Meio ambiente-Vento	34500	11	15316	7,80
6072	10	2022	14940	4	38	20221099424	3200122302	1	3	23/10/2022 07:31:23	23/10/2022 09:23:00	Interna-Não programada-Meio ambiente-Vento	220	1	110957	1,86
6072	10	2022	14933	2	102	20221099425	JA21296998	1	3	23/10/2022 07:31:43	23/10/2022 09:23:00	Interna-Não programada-Meio ambiente-Vento	220	2	19351	3,71
6072	10	2022	15746	31	171	20221099426	MH12342079	1	3	23/10/2022 07:29:54	23/10/2022 11:39:00	Interna-Não programada-Meio ambiente-Vento	34500	55	10469	228,34
6072	10	2022	15743	1	26	20221099429	IT12075764	1	3	23/10/2022 07:32:41	23/10/2022 20:47:00	Interna-Não programada-Meio ambiente-Vento	13800	8	1560	105,91
6072	10	2022	14865	1	349	20221099434	AV21272337	1	3	23/10/2022 07:34:12	23/10/2022 09:13:00	Interna-Não programada-Meio ambiente-Descarga Atmosférica	220	1	17992	1,65
6072	10	2022	14934	30	103	20221099441	JT12115871	1	3	23/10/2022 06:56:19	23/10/2022 11:40:51	Interna-Não programada-Meio ambiente-Descarga Atmosférica	34500	7	7235	33,20
6072	10	2022	14934	30	103	20221099441	JT12115871	1	3	23/10/2022 12:00:43	23/10/2022 20:46:49	Interna-Não programada-Meio ambiente-Descarga Atmosférica	34500	1	7235	8,77
6072	10	2022	14934	30	103	20221099441	JT12115871	1	3	23/10/2022 12:00:43	23/10/2022 19:35:44	Interna-Não programada-Meio ambiente-Descarga Atmosférica	34500	3	7235	22,75
6072	10	2022	14934	30	103	20221099441	JT12115871	1	3	23/10/2022 12:00:43	23/10/2022 18:06:34	Interna-Não programada-Meio ambiente-Descarga Atmosférica	34500	3	7235	18,29
6072	10	2022	14934	1	167	20221099442	SX21315826	1	3	23/10/2022 07:37:27	24/10/2022 09:52:00	Interna-Não programada-Meio ambiente-Vento	220	1	7235	26,24
6072	10	2022	14938	1	105	20221099444	JR12019326	1	3	23/10/2022 07:38:06	23/10/2022 10:21:00	Interna-Não programada-Meio ambiente-Vento	13800	1	13895	2,72
6072	10	2022	15746	1	563	20221099445	MH11357690	1	3	23/10/2022 07:35:31	23/10/2022 09:36:00	Interna-Não programada-Meio ambiente-Vento	220	1	10469	2,01
6072	10	2022	14982	3	489	20221099446	CN21160341	1	3	23/10/2022 07:38:43	23/10/2022 08:50:00	Interna-Não programada-Meio ambiente-Vento	220	1	36347	1,19
6072	10	2022	14880	2	28	20221099448	10021545560	1	3	23/10/2022 07:40:25	23/10/2022 14:33:00	Interna-Não programada-Meio ambiente-Vento	220	1	5039	6,88
6072	10	2022	14958	2	146	20221099451	PI18454722	1	3	23/10/2022 06:50:28	23/10/2022 09:38:00	Interna-Não programada-Meio ambiente-Descarga Atmosférica	13800	151	11738	421,63
6072	10	2022	16486	2	234	20221099452	RQ12263092	1	3	23/10/2022 07:42:25	23/10/2022 12:05:00	Interna-Não programada-Meio ambiente-Descarga Atmosférica	13800	3	3534	13,13
6072	10	2022	15746	1	159	20221099453	NA21128439	1	3	23/10/2022 07:42:32	23/10/2022 11:00:00	Interna-Não programada-Meio ambiente-Vento	220	1	10469	3,29
6072	10	2022	14875	1	24	20221099455	BM21139953	1	3	23/10/2022 07:43:32	23/10/2022 09:52:00	Interna-Não programada-Meio ambiente-Vento	220	1	5476	2,14
6072	10	2022	15746	2	563	20221099459	NA12313412	1	3	23/10/2022 07:45:41	23/10/2022 09:58:00	Interna-Não programada-Meio ambiente-Vento	13800	1	10469	2,21
6072	10	2022	14981	8	498	20221099460	190048610	1	3	23/10/2022 07:46:16	23/10/2022 15:06:00	Interna-Não programada-Meio ambiente-Vento	220	1	56045	7,33
6072	10	2022	14939	2	112	20221099461	3590005176	1	3	23/10/2022 07:46:27	23/10/2022 09:51:00	Interna-Não programada-Meio ambiente-Vento	220	1	13923	2,08
6072	10	2022	14985	33	129	20221099462	10007469371	1	3	23/10/2022 07:46:31	23/10/2022 14:27:58	Interna-Não programada-Meio ambiente-Vento	220	1	24363	6,69
6072	10	2022	14939	31	47	20221099463	SE21000017	1	3	23/10/2022 07:46:49	23/10/2022 14:03:00	Interna-Não programada-Meio ambiente-Vento	220	1	13923	6,27
6072	10	2022	16494	31	583	20221099465	NQ12148151RE	1	3	23/10/2022 06:27:05	23/10/2022 08:39:00	Interna-Não programada-Meio ambiente-Descarga Atmosférica	34500	176	17524	386,96
6072	10	2022	15743	1	26	20221099469	BG18462714TS	1	3	23/10/2022 07:03:01	23/10/2022 16:09:00	Interna-Não programada-Meio ambiente-Vento	13800	9	1560	81,90
6072	10	2022	14894	1	324	20221099470	CB12311911	1	3	23/10/2022 07:49:01	23/10/2022 10:26:00	Interna-Não programada-Meio ambiente-Descarga Atmosférica	13800	18	18476	47,09
6072	10	2022	14859	2	419	20221099475	ZN21153761	1	3	23/10/2022 07:50:51	23/10/2022 10:49:00	Interna-Não programada-Meio ambiente-Vento	220	1	27390	2,97
6072	10	2022	16476	9	453	20221099479	15609066	1	3	23/10/2022 07:51:36	23/10/2022 10:54:00	Interna-Não programada-Meio ambiente-Vento	220	1	34028	3,04
6072	10	2022	15742	4	99	20221099485	10020746928	1	3	23/10/2022 07:54:22	23/10/2022 11:38:00	Interna-Não programada-Meio ambiente-Vento	220	1	23873	3,73
6072	10	2022	14951	1	137	20221099486	MU12286897	1	3	23/10/2022 07:54:25	23/10/2022 10:08:00	Interna-Não programada-Meio ambiente-Descarga Atmosférica	13800	15	15038	33,40
6072	10	2022	15741	17	420	20221099489	GN11161638	1	3	23/10/2022 07:54:50	23/10/2022 08:55:00	Interna-Não programada-Meio ambiente-Vento	220	12	86843	12,03
6072	10	2022	14925	2	88	20221099492	IB21310559	1	3	23/10/2022 07:56:31	23/10/2022 09:37:00	Interna-Não programada-Meio ambiente-Descarga Atmosférica	220	1	18940	1,67
6072	10	2022	14889	1	476	20221099494	CT12215621	1	3	23/10/2022 07:56:48	23/10/2022 09:30:00	Interna-Não programada-Meio ambiente-Vento	13800	11	21088	17,09
6072	10	2022	14964	1	231	20221099495	GB21338663	1	3	23/10/2022 07:57:35	23/10/2022 21:45:00	Interna-Não programada-Meio ambiente-Vento	220	5	27742	68,95
6072	10	2022	15733	32	347	20221099498	KR12249257	1	3	23/10/2022 07:57:52	23/10/2022 11:59:00	Interna-Não programada-Meio ambiente-Vento	34500	3	17858	12,06
6072	10	2022	14973	2	163	20221099500	RB21114269	1	3	23/10/2022 07:58:23	23/10/2022 10:01:00	Interna-Não programada-Meio ambiente-Vento	220	1	12138	2,04
6072	10	2022	14890	5	34	20221099501	CT11376024	1	3	23/10/2022 07:57:50	23/10/2022 12:35:00	Interna-Não programada-Meio ambiente-Vento	220	78	47478	360,32
6072	10	2022	15740	4	420	20221099503	200516577	1	3	23/10/2022 07:59:41	23/10/2022 09:29:00	Interna-Não programada-Meio ambiente-Vento	220	1	51937	1,49
6072	10	2022	14954	39	346	20221099506	KR21290456	1	3	23/10/2022 08:01:42	23/10/2022 14:26:00	Interna-Não programada-Meio ambiente-Vento	220	1	3578	6,41
6072	10	2022	14893	31	243	20221099509	DJ21164260	1	3	23/10/2022 08:01:58	23/10/2022 17:54:53	Interna-Não programada-Meio ambiente-Descarga Atmosférica	220	1	5298	9,88
6072	10	2022	14916	2	76	20221099511	820013961	1	3	23/10/2022 08:02:23	23/10/2022 11:55:00	Interna-Não programada-Meio ambiente-Vento	220	1	19436	3,88
6072	10	2022	14982	1	489	20221099512	CN12263266	1	3	23/10/2022 08:02:24	23/10/2022 09:04:00	Interna-Não programada-Meio ambiente-Descarga Atmosférica	13800	2	36347	2,05
6072	10	2022	14870	2	60	20221099513	GN11222146	1	3	23/10/2022 07:51:13	23/10/2022 10:50:00	Interna-Não programada-Meio ambiente-Árvore ou Vegetação	220	88	39631	262,22
6072	10	2022	14860	5	198	20221099514	-	1	3	23/10/2022 08:03:11	23/10/2022 09:01:36	Interna-Não programada-Meio ambiente-Vento	13800	2670	28374	2599,54
6072	10	2022	14860	5	198	20221099514	-	1	3	23/10/2022 08:37:42	23/10/2022 09:01:36	Interna-Não programada-Meio ambiente-Vento	13800	85	28374	33,86
6072	10	2022	14873	2	456	20221099519	NQ21147625	1	3	23/10/2022 08:04:48	23/10/2022 11:34:00	Interna-Não programada-Meio ambiente-Vento	220	1	6396	3,49
6072	10	2022	14987	2	360	20221099520	OZ12080797	1	3	23/10/2022 08:04:57	23/10/2022 10:17:00	Interna-Não programada-Meio ambiente-Descarga Atmosférica	13800	12	17906	26,41
6072	10	2022	14905	1	362	20221099523	BA18437308	1	3	23/10/2022 08:05:52	23/10/2022 10:42:00	Interna-Não programada-Meio ambiente-Descarga Atmosférica	13800	28	5550	72,86
6072	10	2022	14906	3	56	20221099524	550074028	1	3	23/10/2022 08:06:07	23/10/2022 09:31:00	Interna-Não programada-Meio ambiente-Vento	220	1	32174	1,41
6072	10	2022	14859	1	454	20221099527	LA12219645	1	3	23/10/2022 08:04:37	23/10/2022 09:50:00	Interna-Não programada-Meio ambiente-Descarga Atmosférica	13800	76	27390	133,49
6072	10	2022	14934	30	103	20221099528	JT12192093	1	3	23/10/2022 06:02:33	23/10/2022 19:58:00	Interna-Não programada-Meio ambiente-Descarga Atmosférica	34500	8	7235	111,39
6072	10	2022	14953	2	19	20221099537	JD12260012	1	3	23/10/2022 06:56:41	23/10/2022 12:32:57	Interna-Não programada-Meio ambiente-Vento	13800	2	20994	11,21
6072	10	2022	14953	2	19	20221099537	JD12260012	1	3	23/10/2022 06:56:41	23/10/2022 13					

6072	10	2022	14956	1	242	20221099567	SU12188579	1	3	23/10/2022 08:16:57	23/10/2022 11:40:44	Interna-Não programada-Meio ambiente-Vento	13800	6	33108	20,38
6072	10	2022	14964	2	156	20221099570	QI11047561	1	3	23/10/2022 08:13:58	23/10/2022 09:06:00	Interna-Não programada-Meio ambiente-Descarga Atmosférica	220	52	27742	45,10
6072	10	2022	14989	3	80	20221099571	IN31066435	1	3	23/10/2022 08:17:36	23/10/2022 12:29:00	Interna-Não programada-Meio ambiente-Descarga Atmosférica	220	2	24280	8,38
6072	10	2022	14893	2	243	20221099572	DJ21214403	1	3	23/10/2022 08:17:48	23/10/2022 09:47:00	Interna-Não programada-Meio ambiente-Descarga Atmosférica	220	1	5298	1,49
6072	10	2022	16484	32	570	20221099573	MV12219446	1	3	23/10/2022 08:17:49	24/10/2022 13:43:51	Interna-Não programada-Meio ambiente-Vento	34500	1	6743	29,43
6072	10	2022	14923	1	121	20221099574	ME12204866	1	3	23/10/2022 08:16:23	24/10/2022 08:20:00	Interna-Não programada-Meio ambiente-Vento	13800	17	33539	409,02
6072	10	2022	14889	6	34	20221099575	CT21192552	1	3	23/10/2022 08:17:55	23/10/2022 10:48:00	Interna-Não programada-Meio ambiente-Descarga Atmosférica	220	1	21088	2,50
6072	10	2022	14980	2	171	20221099576	BX21265876	1	3	23/10/2022 08:17:55	23/10/2022 09:58:00	Interna-Não programada-Meio ambiente-Vento	220	1	13742	1,67
6072	10	2022	14945	1	185	20221099578	1780009280	1	3	23/10/2022 08:19:21	23/10/2022 10:23:00	Interna-Não programada-Meio ambiente-Vento	220	1	10061	2,06
6072	10	2022	16475	2	453	20221099579	GN21137775	1	3	23/10/2022 08:19:25	23/10/2022 10:23:00	Interna-Não programada-Meio ambiente-Árvore ou Vegetação	220	2	50648	4,12
6072	10	2022	14916	31	209	20221099580	GH12242669	1	3	23/10/2022 08:21:34	23/10/2022 11:28:00	Interna-Não programada-Meio ambiente-Vento	34500	7	19436	21,75
6072	10	2022	15748	1	354	20221099581	-	1	3	23/10/2022 08:21:52	23/10/2022 11:10:00	Interna-Não programada-Meio ambiente-Descarga Atmosférica	13800	3	11891	8,41
6072	10	2022	16488	2	61	20221099582	GN11001571	1	3	23/10/2022 09:52:50	23/10/2022 12:06:53	Interna-Não programada-Meio ambiente-Árvore ou Vegetação	220	78	39599	174,26
6072	10	2022	14946	1	392	20221099584	380005270	1	3	23/10/2022 08:23:25	23/10/2022 09:55:00	Interna-Não programada-Meio ambiente-Vento	220	1	10896	1,53
6072	10	2022	14863	6	5	20221099587	10006857734	1	3	23/10/2022 08:24:21	23/10/2022 10:02:00	Interna-Não programada-Meio ambiente-Vento	220	1	87499	1,63
6072	10	2022	14918	31	1	20221099588	VB21235785	1	3	23/10/2022 08:24:28	23/10/2022 09:35:00	Interna-Não programada-Meio ambiente-Vento	220	1	33935	1,18
6072	10	2022	14956	35	261	20221099590	MY12360809	1	3	23/10/2022 08:25:46	23/10/2022 18:11:00	Interna-Não programada-Meio ambiente-Vento	34500	1	33108	9,75
6072	10	2022	14943	31	197	20221099592	CJ12450965	1	3	23/10/2022 08:06:25	23/10/2022 11:38:00	Interna-Não programada-Meio ambiente-Descarga Atmosférica	34500	25	14310	88,16
6072	10	2022	15748	31	148	20221099593	UT21300886	1	3	23/10/2022 08:26:36	23/10/2022 10:35:00	Interna-Não programada-Meio ambiente-Vento	220	1	11891	2,14
6072	10	2022	16482	6	577	20221099596	400108197	1	3	23/10/2022 08:27:12	23/10/2022 14:04:34	Interna-Não programada-Meio ambiente-Vento	220	1	16960	5,62
6072	10	2022	14934	1	144	20221099597	JT21296431	1	3	23/10/2022 08:27:57	23/10/2022 13:55:00	Interna-Não programada-Meio ambiente-Descarga Atmosférica	220	1	7235	5,45
6072	10	2022	15743	1	26	20221099602	BG21190804	1	3	23/10/2022 08:28:46	23/10/2022 17:23:00	Interna-Não programada-Meio ambiente-Vento	220	1	1560	8,90
6072	10	2022	14906	4	56	20221099604	550199433	1	3	23/10/2022 08:28:52	23/10/2022 10:21:00	Interna-Não programada-Meio ambiente-Vento	220	1	32174	1,87
6072	10	2022	14930	1	259	20221099605	FA11397056	1	3	23/10/2022 08:29:30	23/10/2022 10:46:00	Interna-Não programada-Meio ambiente-Vento	220	1	54841	2,28
6072	10	2022	14913	4	73	20221099606	BG12048490	1	3	23/10/2022 08:11:07	23/10/2022 17:01:51	Interna-Não programada-Meio ambiente-Vento	13800	9	16081	79,61
6072	10	2022	14894	33	40	20221099608	PV12335598	1	3	23/10/2022 08:29:48	23/10/2022 10:15:00	Interna-Não programada-Meio ambiente-Descarga Atmosférica	34500	23	18476	40,33
6072	10	2022	14933	1	102	20221099609	10025812600	1	3	23/10/2022 08:30:06	23/10/2022 11:20:02	Interna-Não programada-Meio ambiente-Vento	220	1	19351	2,83
6072	10	2022	15741	11	420	20221099610	16047229	1	3	23/10/2022 08:30:42	23/10/2022 10:07:00	Interna-Não programada-Meio ambiente-Vento	220	1	86843	1,60
6072	10	2022	14930	34	374	20221099615	CW21381539	1	3	23/10/2022 08:32:39	23/10/2022 11:16:00	Interna-Não programada-Meio ambiente-Descarga Atmosférica	220	2	54841	5,45
6072	10	2022	14952	1	380	20221099619	3370010183	1	3	23/10/2022 08:33:46	23/10/2022 15:30:32	Interna-Não programada-Meio ambiente-Vento	220	1	2192	6,95
6072	10	2022	14930	35	374	20221099621	-	1	3	23/10/2022 08:34:10	23/10/2022 13:07:00	Interna-Não programada-Meio ambiente-Descarga Atmosférica	34500	8	54841	36,38
6072	10	2022	14979	3	202	20221099623	SL31145755	1	3	23/10/2022 08:34:21	23/10/2022 10:37:00	Interna-Não programada-Meio ambiente-Vento	220	1	17763	2,04
6072	10	2022	14930	33	374	20221099624	CW12204613	1	3	23/10/2022 08:34:21	23/10/2022 10:13:00	Interna-Não programada-Meio ambiente-Vento	34500	1	54841	1,64
6072	10	2022	14923	34	85	20221099626	AM21362193	1	3	23/10/2022 08:35:04	24/10/2022 07:15:02	Interna-Não programada-Meio ambiente-Descarga Atmosférica	220	2	33539	45,33
6072	10	2022	14952	2	380	20221099627	CP12413420	1	3	23/10/2022 06:25:54	24/10/2022 03:29:00	Interna-Não programada-Meio ambiente-Vento	13800	22	2192	463,14
6072	10	2022	15739	3	62	20221099630	620234	1	3	23/10/2022 08:31:56	23/10/2022 08:35:02	Interna-Não programada-Meio ambiente-Vento	13800	1	46815	0,05
6072	10	2022	15738	3	62	20221099630	620234	1	3	23/10/2022 08:31:56	23/10/2022 08:35:02	Interna-Não programada-Meio ambiente-Vento	13800	1776	39887	91,76
6072	10	2022	16491	2	473	20221099637	BS12008822	1	3	23/10/2022 08:08:49	23/10/2022 09:53:00	Interna-Não programada-Meio ambiente-Descarga Atmosférica	13800	35	17888	60,77
6072	10	2022	15749	35	173	20221099642	SG12337165	1	3	23/10/2022 08:38:42	23/10/2022 12:07:00	Interna-Não programada-Meio ambiente-Vento	34500	22	14959	76,38
6072	10	2022	14886	2	326	20221099644	MQ12034723	1	3	23/10/2022 08:38:59	23/10/2022 13:54:00	Interna-Não programada-Meio ambiente-Descarga Atmosférica	13800	7	5605	36,75
6072	10	2022	14964	31	156	20221099646	QI21119385	1	3	23/10/2022 08:39:20	24/10/2022 02:06:00	Interna-Não programada-Meio ambiente-Vento	220	1	27742	17,44
6072	10	2022	14928	32	91	20221099647	8700511	1	3	23/10/2022 08:39:23	23/10/2022 09:52:00	Interna-Não programada-Meio ambiente-Descarga Atmosférica	34500	5	12086	6,05
6072	10	2022	16479	8	386	20221099649	L212389556	1	3	23/10/2022 08:40:17	23/10/2022 10:46:00	Interna-Não programada-Meio ambiente-Vento	13800	23	55357	48,19
6072	10	2022	14965	2	57	20221099656	14614923	1	3	23/10/2022 08:41:25	23/10/2022 10:19:00	Interna-Não programada-Meio ambiente-Vento	220	1	52212	1,63
6072	10	2022	15746	1	563	20221099658	8570007105	1	3	23/10/2022 08:42:07	23/10/2022 12:02:00	Interna-Não programada-Meio ambiente-Vento	220	1	10469	3,33
6072	10	2022	16485	31	576	20221099659	PU21441596	1	3	23/10/2022 08:42:15	23/10/2022 11:44:00	Interna-Não programada-Meio ambiente-Vento	220	1	5223	3,03
6072	10	2022	14969	5	160	20221099664	RV21154038	1	3	23/10/2022 08:44:15	23/10/2022 11:05:00	Interna-Não programada-Meio ambiente-Descarga Atmosférica	220	1	41407	2,35
6072	10	2022	14923	31	85	20221099665	IS12015690	1	3	23/10/2022 08:42:31	23/10/2022 23:51:00	Interna-Não programada-Meio ambiente-Vento	34500	2	33539	30,28
6072	10	2022	15746	32	563	20221099667	UP12390498	1	3	23/10/2022 07:45:11	23/10/2022 12:27:00	Interna-Não programada-Meio ambiente-Vento	34500	30	10469	140,91
6072	10	2022	14911	1	71	20221099668	GS11222213	1	3	23/10/2022 08:44:38	23/10/2022 10:26:00	Interna-Não programada-Meio ambiente-Descarga Atmosférica	220	1	15171	1,69
6072	10	2022	16479	2	386	20221099671	NU11351284	1	3	23/10/2022 08:44:52	23/10/2022 10:36:00	Interna-Não programada-Meio ambiente-Vento	220	3	55357	5,56
6072	10	2022	14968	2	305	20221099676	EU21025712	1	3	23/10/2022 08:46:08	23/10/2022 11:45:00	Interna-Não programada-Meio ambiente-Descarga Atmosférica	220	1	10541	2,98
6072	10	2022	14863	4	580	20221099677	10014508425	1	3	23/10/2022 08:46:12	23/10/2022 10:12:00	Interna-Não programada-Meio ambiente-Vento	220	1	87499	1,43
6072	10	2022	15743	2	26	20221099678	BG21066354	1	3	23/10/2022 08:46:19	23/10/2022 19:44:00	Interna-Não programada-Meio ambiente-Vento	220	1	1560	10,96
6072	10	2022	14956	35	261	20221099681	MY12372566	1	3	23/10/2022 08:36:41	23/10/2022 13:52:00	Interna-Não programada-Meio ambiente-Descarga Atmosférica	34500	4	33108	21,02
6072	10	2022	14934	1	167	20221099682	SX21323784	1	3	23/10/2022 08:46:44	24/10/2022 13:53:00	Interna-Não programada-Meio ambiente-Descarga Atmosférica	220	1	7235	29,10
6072	10	2022	15744	3	103	20221099683	JT11260286	1	3	23/10/2022 08:40:34	23/10/2022 10:06:00	Interna-Não programada-Meio ambiente-Vento	220	109	24679	155,20
6072	10	2022	14889	1	308	20221099689	NE21086745	1	3	23/10/2022 08:47:57	23/10/2022 23:22:00	Interna-Não programada-Meio ambiente-Vento	220	1	21088	14,57
6072	10	2022	14989	1	80	20221099690	30041478	1	3	23/10/2022 08:48:01	23/10/2022 16:02:00	Interna-Não programada-Meio ambiente-Vento	220	1	24280	7,23
6072	10	2022	14916	32	209	20221099692	SD12262409	1	3	23/10/2022 08:36:07	23/10/2022 10:35:00	Interna-Não programada-Meio ambiente-Descarga Atmosférica	34500	88	19436	174,36
6072	10	2022	14953	1	19	20221099694	PU21314825	1	3	23/10/2022 08:48:39	23/10/2022 11:19:00	Interna-Não programada-Meio ambiente-Vento	220	1	20994	2,51
6072	10	2022	14989	3	80	20221099698	30012545	1	3	23/10/2022 08:50:03	23/10/2022 14:53:00	Interna-Não programada-Meio ambiente-Vento	2			

6072	10	2022	15734	34	591	20221099735	IP12376252	1	3	23/10/2022 09:00:16	24/10/2022 11:32:27	Interna-Não programada-Meio ambiente-Árvore ou Vegetação	34500	17	2555	451,12
6072	10	2022	14961	32	325	20221099736	PI12214338	1	3	23/10/2022 09:00:19	23/10/2022 11:23:00	Interna-Não programada-Meio ambiente-Descarga Atmosférica	34500	12	40529	28,54
6072	10	2022	14979	3	202	20221099738	CO21126238	1	3	23/10/2022 09:00:32	23/10/2022 11:22:00	Interna-Não programada-Meio ambiente-Vento	220	2	17763	4,72
6072	10	2022	14912	30	73	20221099740	MR11275838	1	3	23/10/2022 09:01:22	23/10/2022 10:31:00	Interna-Não programada-Meio ambiente-Vento	220	2	6827	2,99
6072	10	2022	14890	5	34	20221099743	1990246890	1	3	23/10/2022 09:02:00	23/10/2022 11:11:00	Interna-Não programada-Meio ambiente-Vento	220	1	47478	2,15
6072	10	2022	14934	2	167	20221099744	SX12260512	1	3	23/10/2022 08:15:04	23/10/2022 11:38:00	Interna-Não programada-Meio ambiente-Descarga Atmosférica	13800	17	7235	57,50
6072	10	2022	14939	2	469	20221099745	UC21444182	1	3	23/10/2022 09:02:10	23/10/2022 11:36:00	Interna-Não programada-Meio ambiente-Descarga Atmosférica	220	1	13923	2,56
6072	10	2022	14865	2	9	20221099747	AC12304649	1	3	23/10/2022 08:52:20	23/10/2022 10:05:00	Interna-Não programada-Meio ambiente-Vento	13800	5	17992	6,06
6072	10	2022	14953	4	330	20221099749	10016135251	1	3	23/10/2022 09:03:50	23/10/2022 10:17:00	Interna-Não programada-Meio ambiente-Vento	220	1	20994	1,22
6072	10	2022	14953	3	330	20221099787	590071725	1	3	23/10/2022 09:05:13	23/10/2022 10:52:00	Interna-Não programada-Meio ambiente-Vento	220	1	20994	1,78
6072	10	2022	14951	1	187	20221099789	PB12290547	1	3	23/10/2022 09:06:32	23/10/2022 12:10:00	Interna-Não programada-Meio ambiente-Descarga Atmosférica	13800	20	15038	61,16
6072	10	2022	14985	33	129	20221099790	NQ12396797	1	3	23/10/2022 09:06:33	23/10/2022 14:11:00	Interna-Não programada-Meio ambiente-Descarga Atmosférica	34500	2	24363	10,15
6072	10	2022	14956	1	242	20221099791	PW21202666	1	3	23/10/2022 09:06:42	23/10/2022 14:31:00	Interna-Não programada-Meio ambiente-Descarga Atmosférica	220	1	33108	5,40
6072	10	2022	16479	11	386	20221099794	VA11345892	1	3	23/10/2022 10:41:59	23/10/2022 11:19:00	Interna-Não programada-Meio ambiente-Vento	220	97	55357	59,84
6072	10	2022	14867	1	11	20221099798	AG12207759	1	3	23/10/2022 09:00:13	23/10/2022 11:39:00	Interna-Não programada-Meio ambiente-Descarga Atmosférica	13800	155	8274	410,19
6072	10	2022	14942	7	233	20221099799	16682970	1	3	23/10/2022 09:10:02	23/10/2022 11:07:00	Interna-Não programada-Meio ambiente-Vento	220	1	54281	1,95
6072	10	2022	14933	1	102	20221099800	JA12266573	1	3	23/10/2022 08:28:46	23/10/2022 09:56:00	Interna-Não programada-Meio ambiente-Vento	13800	139	19351	202,09
6072	10	2022	14943	2	197	20221099801	4020034980	1	3	23/10/2022 09:10:24	23/10/2022 11:35:00	Interna-Não programada-Meio ambiente-Vento	220	1	14310	2,41
6072	10	2022	14925	2	88	20221099802	IB12300320	1	3	23/10/2022 09:11:39	23/10/2022 11:07:00	Interna-Não programada-Meio ambiente-Descarga Atmosférica	13800	21	18940	40,37
6072	10	2022	16489	2	422	20221099803	PJ12082204	1	3	23/10/2022 09:11:49	23/10/2022 12:22:00	Interna-Não programada-Meio ambiente-Descarga Atmosférica	13800	1	10681	3,17
6072	10	2022	14964	1	222	20221099804	ID31028987	1	3	23/10/2022 09:12:48	23/10/2022 12:04:00	Interna-Não programada-Meio ambiente-Descarga Atmosférica	220	1	27742	2,85
6072	10	2022	14939	31	47	20221099806	FO21150969	1	3	23/10/2022 09:14:07	23/10/2022 13:32:00	Interna-Não programada-Meio ambiente-Vento	220	1	13923	4,30
6072	10	2022	14879	2	27	20221099807	CA21134892	1	3	23/10/2022 09:14:29	23/10/2022 13:19:00	Interna-Não programada-Meio ambiente-Vento	220	1	29141	4,08
6072	10	2022	14934	1	167	20221099808	SX12390581	1	3	23/10/2022 08:05:43	23/10/2022 18:16:00	Interna-Não programada-Meio ambiente-Descarga Atmosférica	13800	5	7235	50,86
6072	10	2022	16484	1	570	20221099810	MV11301192	1	3	23/10/2022 07:54:03	23/10/2022 10:19:00	Interna-Não programada-Meio ambiente-Vento	220	60	6743	144,95
6072	10	2022	14941	1	475	20221099811	IU12250542	1	3	23/10/2022 08:51:47	23/10/2022 13:52:00	Interna-Não programada-Meio ambiente-Descarga Atmosférica	13800	9	7583	45,03
6072	10	2022	14898	1	50	20221099814	1120034647	1	3	23/10/2022 09:16:03	23/10/2022 11:22:00	Interna-Não programada-Meio ambiente-Vento	220	1	12796	2,10
6072	10	2022	15732	1	390	20221099815	BV11172622	1	3	23/10/2022 09:16:25	23/10/2022 12:29:00	Interna-Não programada-Meio ambiente-Árvore ou Vegetação	220	3	15873	9,63
6072	10	2022	14946	1	357	20221099816	1360007481	1	3	23/10/2022 09:16:49	23/10/2022 11:30:00	Interna-Não programada-Meio ambiente-Vento	220	1	10896	2,22
6072	10	2022	14917	1	123	20221099821	PS12195977	1	3	23/10/2022 08:41:16	23/10/2022 10:14:00	Interna-Não programada-Meio ambiente-Vento	13800	88	6295	136,01
6072	10	2022	14931	3	98	20221099823	IT21143834	1	3	23/10/2022 09:17:40	23/10/2022 11:14:00	Interna-Não programada-Meio ambiente-Vento	220	1	19592	1,94
6072	10	2022	14965	3	57	20221099826	GN11352120	1	3	23/10/2022 09:26:46	23/10/2022 10:59:00	Interna-Não programada-Meio ambiente-Vento	220	128	52212	196,76
6072	10	2022	14956	35	261	20221099833	MY12332634RE	1	3	23/10/2022 07:00:09	23/10/2022 18:27:00	Interna-Não programada-Meio ambiente-Descarga Atmosférica	34500	6	33108	68,69
6072	10	2022	14923	2	87	20221099838	8652977	1	3	23/10/2022 08:34:43	23/10/2022 17:48:03	Interna-Não programada-Meio ambiente-Vento	13800	3	33539	27,67
6072	10	2022	14923	2	87	20221099838	8652977	1	3	23/10/2022 08:34:43	23/10/2022 14:45:42	Interna-Não programada-Meio ambiente-Vento	13800	6	33539	37,10
6072	10	2022	14923	2	87	20221099838	8652977	1	3	23/10/2022 14:47:46	23/10/2022 17:48:03	Interna-Não programada-Meio ambiente-Vento	13800	4	33539	12,02
6072	10	2022	14923	2	87	20221099838	8652977	1	3	23/10/2022 14:47:46	23/10/2022 15:06:57	Interna-Não programada-Meio ambiente-Vento	13800	62	33539	19,82
6072	10	2022	14923	2	87	20221099838	8652977	1	3	23/10/2022 18:08:25	23/10/2022 18:17:41	Interna-Não programada-Meio ambiente-Vento	13800	6	33539	0,93
6072	10	2022	14971	5	421	20221099840	120237520	1	3	23/10/2022 09:21:44	23/10/2022 11:12:00	Interna-Não programada-Meio ambiente-Vento	220	1	48500	1,84
6072	10	2022	14945	1	185	20221099841	AZ12404547	1	3	23/10/2022 09:15:30	23/10/2022 10:49:00	Interna-Não programada-Meio ambiente-Vento	13800	4	10061	6,23
6072	10	2022	15742	4	99	20221099845	690056151	1	3	23/10/2022 09:22:51	23/10/2022 17:11:00	Interna-Não programada-Meio ambiente-Vento	220	1	23873	7,80
6072	10	2022	14873	2	456	20221099846	NQ21063126	1	3	23/10/2022 09:22:52	23/10/2022 19:42:00	Interna-Não programada-Meio ambiente-Descarga Atmosférica	220	1	6396	10,32
6072	10	2022	14930	1	259	20221099849	FA11359121	1	3	23/10/2022 09:23:23	23/10/2022 12:02:00	Interna-Não programada-Meio ambiente-Vento	220	1	54841	2,64
6072	10	2022	14920	2	334	20221099851	NV21324202	1	3	23/10/2022 09:23:54	23/10/2022 16:15:00	Interna-Não programada-Meio ambiente-Descarga Atmosférica	220	4	14781	27,41
6072	10	2022	16484	33	152	20221099852	FO10334379	1	3	23/10/2022 09:23:02	23/10/2022 09:23:20	Interna-Não programada-Meio ambiente-Descarga Atmosférica	34500	2	6743	0,14
6072	10	2022	14963	33	152	20221099852	FO10334379	1	3	23/10/2022 09:19:02	23/10/2022 09:23:20	Interna-Não programada-Meio ambiente-Descarga Atmosférica	34500	3522	27731	252,41
6072	10	2022	16479	2	386	20221099853	4990072493	1	3	23/10/2022 09:25:06	23/10/2022 12:33:00	Interna-Não programada-Meio ambiente-Vento	220	1	55357	3,13
6072	10	2022	14980	32	171	20221099855	SM12241167	1	3	23/10/2022 09:22:46	23/10/2022 12:29:00	Interna-Não programada-Meio ambiente-Descarga Atmosférica	34500	9	13742	27,94
6072	10	2022	14879	1	29	20221099857	CC12202706	1	3	23/10/2022 07:00:22	23/10/2022 18:11:06	Interna-Não programada-Meio ambiente-Vento	13800	4	29141	44,72
6072	10	2022	14879	1	29	20221099857	CC12202706	1	3	23/10/2022 07:00:22	24/10/2022 12:51:31	Interna-Não programada-Meio ambiente-Vento	13800	7	29141	208,97
6072	10	2022	14886	2	326	20221099858	UR21157364	1	3	23/10/2022 09:26:07	23/10/2022 13:01:00	Interna-Não programada-Meio ambiente-Árvore ou Vegetação	220	37	5605	132,51
6072	10	2022	16485	3	576	20221099861	PU12383532	1	3	23/10/2022 09:26:10	23/10/2022 13:49:00	Interna-Não programada-Meio ambiente-Vento	13800	1	5223	4,38
6072	10	2022	14961	3	190	20221099865	PI11146250	1	3	23/10/2022 09:27:12	23/10/2022 12:53:51	Interna-Não programada-Meio ambiente-Vento	220	143	40529	492,52
6072	10	2022	14858	2	373	20221099866	10015262616	1	3	23/10/2022 09:27:21	23/10/2022 11:43:00	Interna-Não programada-Meio ambiente-Vento	220	1	67617	2,26
6072	10	2022	14877	2	165	20221099867	RN21078433	1	3	23/10/2022 09:28:17	23/10/2022 11:30:00	Interna-Não programada-Meio ambiente-Descarga Atmosférica	220	1	7540	2,03
6072	10	2022	15746	1	159	20221099868	4240025942	1	3	23/10/2022 09:28:33	23/10/2022 11:52:00	Interna-Não programada-Meio ambiente-Vento	220	1	10469	2,39
6072	10	2022	14907	1	58	20221099871	14406901	1	3	23/10/2022 09:28:59	23/10/2022 11:57:00	Interna-Não programada-Meio ambiente-Vento	220	1	45872	2,47
6072	10	2022	14978	35	216	20221099875	TL21218701	1	3	23/10/2022 09:29:43	23/10/2022 10:21:00	Interna-Não programada-Meio ambiente-Vento	220	1	9008	0,85
6072	10	2022	14912	2	104	20221099877	10010908100	1	3	23/10/2022 07:48:30	23/10/2022 10:46:00	Interna-Não programada-Meio ambiente-Vento	220	1	6827	2,96
6072	10	2022	14918	31	123	20221099879	ND21159882	1	3	23/10/2022 09:31:28	23/10/2022 10:34:00	Interna-Não programada-Meio ambiente-Vento	220	1	33935	1,04
6072	10	2022	14978	35	216	20221099882	TL21218543	1	3	23/10/2022 09:32:52	23/10/2022 10:45:00	Interna-Não programada-Meio ambiente-Vento	220	1	9008	1,20
6072	10	2022	14956	34	261	20221099883	PW12060871	1	3	23/10/2022 08:41:57	23/10/2022 11:00					

6072	10	2022	16484	33	570	20221099930	MV21144611	1	3	23/10/2022 09:46:49	23/10/2022 13:06:00	Interna-Não programada-Meio ambiente-Vento	220	1	6743	3,32
6072	10	2022	14979	3	202	20221099931	SL11000042	1	3	23/10/2022 08:07:22	23/10/2022 16:34:39	Interna-Não programada-Meio ambiente-Vento	220	53	17763	448,10
6072	10	2022	14889	30	34	20221099932	CT21042365	1	3	23/10/2022 09:47:00	23/10/2022 10:52:00	Interna-Não programada-Meio ambiente-Vento	220	2	21088	2,17
6072	10	2022	16489	4	32	20221099933	760277140	1	3	23/10/2022 09:47:30	23/10/2022 10:59:00	Interna-Não programada-Meio ambiente-Vento	220	1	10681	1,19
6072	10	2022	15739	11	62	20221099934	GN11374143	1	3	23/10/2022 09:47:35	23/10/2022 11:15:00	Interna-Não programada-Meio ambiente-Árvore ou Vegetação	220	59	46815	85,96
6072	10	2022	14962	1	41	20221099936	1130005425	1	3	23/10/2022 09:48:13	23/10/2022 12:37:00	Interna-Não programada-Meio ambiente-Vento	220	1	15316	2,81
6072	10	2022	14987	32	236	20221099937	-	1	3	23/10/2022 09:48:54	23/10/2022 22:00:00	Interna-Não programada-Meio ambiente-Descarga Atmosférica	34500	5	17906	60,92
6072	10	2022	14868	31	16	20221099938	PH12231174	1	3	23/10/2022 08:48:48	23/10/2022 16:45:03	Interna-Não programada-Meio ambiente-Descarga Atmosférica	34500	3	2374	23,81
6072	10	2022	14885	9	61	20221099939	11932016	1	3	23/10/2022 09:50:59	23/10/2022 12:36:00	Interna-Não programada-Meio ambiente-Vento	220	1	35768	2,75
6072	10	2022	14977	2	474	20221099940	JE21343936	1	3	23/10/2022 09:51:49	23/10/2022 11:36:00	Interna-Não programada-Meio ambiente-Vento	220	1	6297	1,74
6072	10	2022	14940	1	389	20221099941	LZ31059756	1	3	23/10/2022 09:51:49	23/10/2022 11:21:00	Interna-Não programada-Meio ambiente-Vento	220	1	110957	1,49
6072	10	2022	14964	1	156	20221099944	QI11405859	1	3	23/10/2022 09:34:57	23/10/2022 13:07:00	Interna-Não programada-Meio ambiente-Vento	220	7	27742	24,74
6072	10	2022	15732	1	220	20221099945	HD12200115	1	3	23/10/2022 09:38:46	23/10/2022 13:45:00	Interna-Não programada-Meio ambiente-Vento	13800	9	15873	36,93
6072	10	2022	14889	30	34	20221099953	CT21143483	1	3	23/10/2022 09:53:39	23/10/2022 10:59:00	Interna-Não programada-Meio ambiente-Vento	220	2	21088	2,18
6072	10	2022	15749	31	173	20221099956	UP21328913	1	3	23/10/2022 09:54:11	23/10/2022 14:16:00	Interna-Não programada-Meio ambiente-Vento	220	1	14959	4,36
6072	10	2022	14969	5	160	20221099957	RV21000178	1	3	23/10/2022 09:54:35	23/10/2022 11:55:00	Interna-Não programada-Meio ambiente-Vento	220	1	41407	2,01
6072	10	2022	15738	3	62	20221099958	GN11383131	1	3	23/10/2022 09:54:51	23/10/2022 11:30:00	Interna-Não programada-Meio ambiente-Vento	220	16	39887	25,37
6072	10	2022	14887	1	225	20221099959	CM11215596	1	3	23/10/2022 08:53:01	23/10/2022 12:09:00	Interna-Não programada-Meio ambiente-Vento	220	121	3653	395,23
6072	10	2022	14953	1	19	20221099962	PU21079043	1	3	23/10/2022 09:56:22	23/10/2022 12:23:00	Interna-Não programada-Meio ambiente-Vento	220	1	20994	2,44
6072	10	2022	14951	31	137	20221099963	2760051207	1	3	23/10/2022 09:56:25	23/10/2022 11:25:00	Interna-Não programada-Meio ambiente-Descarga Atmosférica	220	1	15038	1,48
6072	10	2022	14921	1	169	20221099965	10016433147	1	3	23/10/2022 09:57:50	23/10/2022 14:44:00	Interna-Não programada-Meio ambiente-Vento	220	1	12046	4,77
6072	10	2022	15741	12	420	20221099966	10014714882	1	3	23/10/2022 09:58:11	23/10/2022 11:19:00	Interna-Não programada-Meio ambiente-Vento	220	1	86843	1,35
6072	10	2022	14940	31	109	20221099967	LZ21330698	1	3	23/10/2022 09:58:19	23/10/2022 11:20:00	Interna-Não programada-Meio ambiente-Vento	220	1	110957	1,36
6072	10	2022	16487	10	63	20221099968	10035921836	1	3	23/10/2022 09:59:21	23/10/2022 11:28:00	Interna-Não programada-Meio ambiente-Vento	220	1	43231	1,48
6072	10	2022	15741	10	420	20221099972	200031934	1	3	23/10/2022 10:00:56	23/10/2022 14:13:00	Interna-Não programada-Meio ambiente-Vento	220	1	86843	4,20
6072	10	2022	14865	1	307	20221099976	IB21457701	1	3	23/10/2022 10:11:40	23/10/2022 12:32:00	Interna-Não programada-Meio ambiente-Descarga Atmosférica	220	2	17992	5,01
6072	10	2022	14934	32	480	20221099980	JT12397245	1	3	23/10/2022 10:05:07	24/10/2022 04:33:00	Interna-Não programada-Meio ambiente-Vento	34500	1	7235	18,46
6072	10	2022	14969	5	160	20221099985	10028271392	1	3	23/10/2022 10:06:55	23/10/2022 12:10:55	Interna-Não programada-Meio ambiente-Vento	220	1	41407	2,07
6072	10	2022	15749	35	173	20221099988	SG21202039	1	3	23/10/2022 10:07:27	23/10/2022 11:58:00	Interna-Não programada-Meio ambiente-Vento	220	1	14959	1,84
6072	10	2022	14880	2	521	20221099990	1300000226	1	3	23/10/2022 10:07:33	23/10/2022 13:40:00	Interna-Não programada-Meio ambiente-Vento	220	1	5039	3,54
6072	10	2022	15744	4	103	20221099991	290179075	1	3	23/10/2022 10:07:36	23/10/2022 20:42:00	Interna-Não programada-Meio ambiente-Vento	220	1	24679	10,57
6072	10	2022	14865	2	9	20221099992	AC11399375	1	3	23/10/2022 10:07:58	23/10/2022 11:25:00	Interna-Não programada-Meio ambiente-Descarga Atmosférica	220	67	17992	86,02
6072	10	2022	16479	8	386	20221099993	LZ11103550	1	3	23/10/2022 10:08:06	23/10/2022 19:44:05	Interna-Não programada-Meio ambiente-Descarga Atmosférica	220	9	55357	86,40
6072	10	2022	16479	8	386	20221099993	LZ11103550	1	3	23/10/2022 18:46:30	23/10/2022 19:29:46	Interna-Não programada-Meio ambiente-Descarga Atmosférica	220	6	55357	4,33
6072	10	2022	14924	2	302	20221099999	TQ21016625	1	3	23/10/2022 10:09:48	23/10/2022 12:09:00	Interna-Não programada-Meio ambiente-Vento	220	2	10198	3,97
6072	10	2022	14892	2	37	202210100001	1650019340	1	3	23/10/2022 10:11:03	23/10/2022 18:28:00	Interna-Não programada-Meio ambiente-Vento	220	1	3986	8,28
6072	10	2022	14956	34	261	202210100003	PW12103063	1	3	23/10/2022 09:14:53	23/10/2022 13:51:01	Interna-Não programada-Meio ambiente-Vento	34500	6	33108	27,61
6072	10	2022	14987	3	236	202210100008	SV12233209	1	3	23/10/2022 08:39:08	23/10/2022 12:18:00	Interna-Não programada-Meio ambiente-Descarga Atmosférica	13800	6	17906	21,89
6072	10	2022	14865	2	307	202210100009	AC21018399	1	3	23/10/2022 10:13:54	23/10/2022 12:34:00	Interna-Não programada-Meio ambiente-Descarga Atmosférica	220	2	17992	4,67
6072	10	2022	14962	32	151	202210100015	PK12060875	1	3	23/10/2022 10:16:35	23/10/2022 12:07:00	Interna-Não programada-Meio ambiente-Vento	34500	7	15316	12,88
6072	10	2022	14912	1	395	202210100016	AD21013207	1	3	23/10/2022 10:17:09	23/10/2022 21:09:00	Interna-Não programada-Meio ambiente-Descarga Atmosférica	220	1	6827	10,86
6072	10	2022	14934	1	167	202210100018	SX21260472	1	3	23/10/2022 10:18:05	24/10/2022 16:34:00	Interna-Não programada-Meio ambiente-Descarga Atmosférica	220	1	7235	30,27
6072	10	2022	14924	32	88	202210100022	IB12388562	1	3	23/10/2022 10:14:36	23/10/2022 16:31:00	Interna-Não programada-Meio ambiente-Vento	34500	3	10198	18,82
6072	10	2022	14943	3	197	202210100024	IH21143629	1	3	23/10/2022 10:18:12	23/10/2022 12:53:00	Interna-Não programada-Meio ambiente-Descarga Atmosférica	220	1	14310	2,58
6072	10	2022	14929	4	93	202210100025	IK12029212	1	3	23/10/2022 10:18:58	23/10/2022 12:00:00	Interna-Não programada-Meio ambiente-Vento	13800	32	19397	53,88
6072	10	2022	14985	2	180	202210100026	10006293563	1	3	23/10/2022 10:20:24	23/10/2022 11:23:00	Interna-Não programada-Meio ambiente-Vento	220	1	24363	1,04
6072	10	2022	14963	33	152	202210100027	MX12391987	1	3	23/10/2022 10:05:11	23/10/2022 12:46:00	Interna-Não programada-Meio ambiente-Descarga Atmosférica	34500	18	27731	48,24
6072	10	2022	14963	33	152	202210100028	UC12236229	1	3	23/10/2022 10:20:43	24/10/2022 17:08:55	Interna-Não programada-Meio ambiente-Vento	34500	3	27731	92,41
6072	10	2022	14963	33	152	202210100028	UC12236229	1	3	23/10/2022 10:20:43	24/10/2022 14:24:25	Interna-Não programada-Meio ambiente-Vento	34500	9	27731	252,56
6072	10	2022	14963	33	152	202210100028	UC12236229	1	3	23/10/2022 10:20:43	24/10/2022 11:17:20	Interna-Não programada-Meio ambiente-Vento	34500	24	27731	598,65
6072	10	2022	15744	3	103	202210100030	290059604	1	3	23/10/2022 10:21:31	23/10/2022 23:59:00	Interna-Não programada-Meio ambiente-Vento	220	1	24679	13,62
6072	10	2022	14934	2	167	202210100032	SX21129519	1	3	23/10/2022 10:22:32	24/10/2022 15:26:00	Interna-Não programada-Meio ambiente-Vento	220	1	7235	29,06
6072	10	2022	14938	1	105	202210100033	JR12259541	1	3	23/10/2022 10:22:36	23/10/2022 12:38:00	Interna-Não programada-Meio ambiente-Vento	13800	9	13895	20,31
6072	10	2022	14879	2	210	202210100041	SO12349467	1	3	23/10/2022 10:24:00	23/10/2022 15:13:00	Interna-Não programada-Meio ambiente-Vento	13800	2	29141	9,63
6072	10	2022	15732	3	220	202210100042	HD21093310	1	3	23/10/2022 10:24:03	23/10/2022 12:50:00	Interna-Não programada-Meio ambiente-Vento	220	1	15873	2,43
6072	10	2022	14889	30	34	202210100049	CT12266758	1	3	23/10/2022 10:24:58	23/10/2022 13:09:00	Interna-Não programada-Meio ambiente-Descarga Atmosférica	34500	72	21088	196,84
6072	10	2022	16493	1	388	202210100057	TJ11193113	1	3	23/10/2022 09:10:00	23/10/2022 11:48:00	Interna-Não programada-Meio ambiente-Vento	220	29	16706	76,37
6072	10	2022	15751	13	59	202210100068	10984240	1	3	23/10/2022 10:29:51	23/10/2022 12:39:47	Interna-Não programada-Meio ambiente-Vento	220	1	18666	2,17
6072	10	2022	16491	1	342	202210100070	10003500860	1	3	23/10/2022 10:30:34	23/10/2022 14:34:00	Interna-Não programada-Meio ambiente-Vento	220	1	17888	4,06
6072	10	2022	14871	9	60	202210100074	GN10380032	1	3	23/10/2022 10:22:18	23/10/2022 10:26:07	Interna-Não programada-Meio ambiente-Vento	13800	1396	35718	88,80
6072	10	2022	14871	9	60	202210100074	GN10380032	1	3	23/10/2022 10:22:34	23/10/2022 12:09:20	Interna-Não programada-Meio ambiente-Vento	13800	25	35718	44,49
6072	10	2022	14871	9	60	202210100074	GN10380032	1	3	23/10/2022 10:22:34	23/10/2022 10:27:25	Interna-Não programada-Meio ambiente-Vento	13800	856	35718	69,19

6072	10	2022	14973	2	163	202210100096	RB21405075	1	3	23/10/2022 10:38:25	23/10/2022 12:27:00	Interna-Não programada-Meio ambiente-Descarga Atmosférica	220	1	12138	1,81
6072	10	2022	14941	31	329	202210100097	FC12419276	1	3	23/10/2022 09:19:09	23/10/2022 18:03:00	Interna-Não programada-Meio ambiente-Vento	34500	17	7583	148,42
6072	10	2022	14856	11	240	202210100109	11465890	1	3	23/10/2022 10:41:08	23/10/2022 12:09:04	Interna-Não programada-Meio ambiente-Vento	220	1	18759	1,47
6072	10	2022	14906	3	56	202210100113	550121950	1	3	23/10/2022 10:41:26	23/10/2022 13:16:00	Interna-Não programada-Meio ambiente-Vento	220	1	32174	2,58
6072	10	2022	14969	8	160	202210100125	RV21384649	1	3	23/10/2022 09:39:46	23/10/2022 18:16:00	Interna-Não programada-Meio ambiente-Vento	220	2	41407	17,21
6072	10	2022	14923	1	383	202210100127	ME12155653	1	3	23/10/2022 07:21:34	23/10/2022 15:44:00	Interna-Não programada-Meio ambiente-Vento	13800	41	33539	343,33
6072	10	2022	14980	2	171	202210100128	BX21315094	1	3	23/10/2022 10:47:17	23/10/2022 11:44:00	Interna-Não programada-Meio ambiente-Vento	220	1	13742	0,95
6072	10	2022	14921	2	8	202210100130	PU21045152	1	3	23/10/2022 10:47:25	23/10/2022 12:31:00	Interna-Não programada-Meio ambiente-Descarga Atmosférica	220	1	12046	1,73
6072	10	2022	14894	2	204	202210100135	PV11319203	1	3	23/10/2022 10:48:32	23/10/2022 11:33:00	Interna-Não programada-Meio ambiente-Vento	220	33	18476	24,46
6072	10	2022	16475	5	453	202210100136	GN11043179	1	3	23/10/2022 09:56:16	23/10/2022 13:40:11	Interna-Não programada-Meio ambiente-Árvore ou Vegetação	220	24	50648	89,57
6072	10	2022	14936	1	237	202210100137	20462207	1	3	23/10/2022 10:49:23	23/10/2022 12:26:00	Interna-Não programada-Meio ambiente-Vento	220	1	41289	1,61
6072	10	2022	14940	3	38	202210100139	2680040278	1	3	23/10/2022 10:49:37	23/10/2022 13:33:00	Interna-Não programada-Meio ambiente-Vento	220	1	110957	2,72
6072	10	2022	14941	2	92	202210100141	IU21274629	1	3	23/10/2022 10:51:06	23/10/2022 13:35:00	Interna-Não programada-Meio ambiente-Vento	220	1	7583	2,73
6072	10	2022	14939	32	47	202210100142	ET21145242	1	3	23/10/2022 10:51:18	23/10/2022 15:28:00	Interna-Não programada-Meio ambiente-Descarga Atmosférica	220	1	13923	4,61
6072	10	2022	14885	10	61	202210100143	GN11167705	1	3	23/10/2022 13:54:50	23/10/2022 16:52:00	Interna-Não programada-Meio ambiente-Vento	220	87	35768	256,89
6072	10	2022	14978	32	216	202210100150	JL12049201	1	3	23/10/2022 10:05:51	23/10/2022 11:36:00	Interna-Não programada-Meio ambiente-Vento	34500	97	9008	145,74
6072	10	2022	14942	4	233	202210100152	GR21018494	1	3	23/10/2022 10:53:54	23/10/2022 12:45:00	Interna-Não programada-Meio ambiente-Descarga Atmosférica	220	1	54281	1,85
6072	10	2022	14910	1	55	202210100153	10004144714	1	3	23/10/2022 10:54:10	23/10/2022 13:30:00	Interna-Não programada-Meio ambiente-Vento	220	1	19803	2,60
6072	10	2022	16485	31	576	202210100159	PU21215312	1	3	23/10/2022 10:57:36	23/10/2022 13:53:00	Interna-Não programada-Meio ambiente-Vento	220	1	5223	2,92
6072	10	2022	16484	33	570	202210100160	MV12340904	1	3	23/10/2022 10:38:58	23/10/2022 14:33:00	Interna-Não programada-Meio ambiente-Descarga Atmosférica	34500	16	6743	62,41
6072	10	2022	14890	5	34	202210100164	CT12316064	1	3	23/10/2022 08:01:58	23/10/2022 12:35:00	Interna-Não programada-Meio ambiente-Vento	13800	92	47478	418,65
6072	10	2022	16493	1	310	202210100165	SV21031329	1	3	23/10/2022 10:58:56	23/10/2022 19:31:00	Interna-Não programada-Meio ambiente-Descarga Atmosférica	220	1	16706	8,53
6072	10	2022	14930	4	374	202210100167	610095961	1	3	23/10/2022 10:59:52	23/10/2022 14:29:00	Interna-Não programada-Meio ambiente-Vento	220	1	54841	3,49
6072	10	2022	14940	2	241	202210100169	2860249868	1	3	23/10/2022 11:00:44	23/10/2022 13:23:00	Interna-Não programada-Meio ambiente-Vento	220	1	110957	2,37
6072	10	2022	14934	32	480	202210100171	JT21139266	1	3	23/10/2022 11:01:13	23/10/2022 21:33:00	Interna-Não programada-Meio ambiente-Vento	220	1	7235	10,53
6072	10	2022	14887	34	584	202210100172	CM12377078	1	3	23/10/2022 11:01:15	23/10/2022 15:36:00	Interna-Não programada-Meio ambiente-Descarga Atmosférica	34500	5	3653	22,90
6072	10	2022	14930	35	374	202210100176	FA12072571	1	3	23/10/2022 11:02:45	23/10/2022 13:00:00	Interna-Não programada-Meio ambiente-Vento	34500	11	54841	21,50
6072	10	2022	14872	14	60	202210100180	AP12081225	1	3	23/10/2022 10:54:59	23/10/2022 12:11:00	Interna-Não programada-Meio ambiente-Vento	13800	51	40102	64,61
6072	10	2022	14872	14	60	202210100180	AP12081225	1	3	23/10/2022 10:54:59	23/10/2022 15:12:00	Interna-Não programada-Meio ambiente-Vento	13800	71	40102	304,14
6072	10	2022	14968	31	327	202210100183	DM21306310	1	3	23/10/2022 11:06:49	23/10/2022 14:01:00	Interna-Não programada-Meio ambiente-Vento	220	2	10541	5,81
6072	10	2022	16491	1	17	202210100184	CG18446115TS	1	3	23/10/2022 10:52:15	23/10/2022 15:36:00	Interna-Não programada-Meio ambiente-Vento	13800	46	17888	217,54
6072	10	2022	14941	1	92	202210100185	6650000457	1	3	23/10/2022 11:07:49	23/10/2022 18:59:00	Interna-Não programada-Meio ambiente-Vento	220	1	7583	7,85
6072	10	2022	14907	6	58	202210100188	15006682	1	3	23/10/2022 11:07:59	23/10/2022 14:54:00	Interna-Não programada-Meio ambiente-Vento	220	1	45872	3,77
6072	10	2022	14963	31	152	202210100193	PO12049340	1	3	23/10/2022 10:27:20	23/10/2022 11:59:00	Interna-Não programada-Meio ambiente-Descarga Atmosférica	34500	5	27731	7,64
6072	10	2022	16494	31	583	202210100195	NQ12398042	1	3	23/10/2022 11:12:08	23/10/2022 22:06:00	Interna-Não programada-Meio ambiente-Vento	34500	3	17524	32,69
6072	10	2022	14912	30	73	202210100197	GT21048475	1	3	23/10/2022 11:12:18	23/10/2022 19:15:00	Interna-Não programada-Meio ambiente-Vento	220	1	6827	8,05
6072	10	2022	14985	32	180	202210100206	HLL2068284RE	1	3	23/10/2022 10:41:15	23/10/2022 14:27:00	Interna-Não programada-Meio ambiente-Vento	34500	23	24363	86,54
6072	10	2022	14951	2	137	202210100209	PB21249194	1	3	23/10/2022 11:14:43	23/10/2022 14:49:00	Interna-Não programada-Meio ambiente-Descarga Atmosférica	220	1	15038	3,57
6072	10	2022	14971	8	421	202210100213	120128550	1	3	23/10/2022 11:16:54	23/10/2022 13:33:00	Interna-Não programada-Meio ambiente-Vento	220	1	48500	2,27
6072	10	2022	14904	32	283	202210100215	TE12236358	1	3	23/10/2022 11:17:28	23/10/2022 13:24:00	Interna-Não programada-Meio ambiente-Vento	34500	12	11750	25,31
6072	10	2022	16494	31	583	202210100216	NQ12228246	1	3	23/10/2022 11:17:35	23/10/2022 13:38:00	Interna-Não programada-Meio ambiente-Descarga Atmosférica	34500	2	17524	4,68
6072	10	2022	14865	2	307	202210100219	1410020396	1	3	23/10/2022 11:17:58	23/10/2022 16:38:00	Interna-Não programada-Meio ambiente-Vento	220	1	17992	5,33
6072	10	2022	14923	1	200	202210100222	DI12231110	1	3	23/10/2022 11:19:43	24/10/2022 02:24:00	Interna-Não programada-Meio ambiente-Vento	13800	4	33539	60,29
6072	10	2022	15748	2	188	202210100224	OZ12023002	1	3	23/10/2022 11:20:09	23/10/2022 14:11:00	Interna-Não programada-Meio ambiente-Descarga Atmosférica	13800	4	11891	11,39
6072	10	2022	14873	2	456	202210100233	10002242891	1	3	23/10/2022 11:21:18	24/10/2022 02:11:00	Interna-Não programada-Meio ambiente-Vento	220	1	6396	14,83
6072	10	2022	14912	1	104	202210100234	1002633404	1	3	23/10/2022 11:21:59	23/10/2022 18:12:00	Interna-Não programada-Meio ambiente-Vento	220	1	6827	6,83
6072	10	2022	14940	1	565	202210100238	LZ21153655	1	3	23/10/2022 11:22:58	23/10/2022 12:52:00	Interna-Não programada-Meio ambiente-Árvore ou Vegetação	220	1	110957	1,48
6072	10	2022	16482	5	577	202210100240	SH12033694	1	3	23/10/2022 10:58:11	23/10/2022 14:57:12	Interna-Não programada-Meio ambiente-Vento	13800	96	16960	382,43
6072	10	2022	14873	1	456	202210100241	PV18409301TS	1	3	23/10/2022 08:29:36	23/10/2022 16:27:00	Interna-Não programada-Meio ambiente-Descarga Atmosférica	13800	20	6396	159,13
6072	10	2022	16484	32	570	202210100242	MV12207098	1	3	23/10/2022 11:24:48	24/10/2022 02:35:00	Interna-Não programada-Meio ambiente-Descarga Atmosférica	34500	1	6743	15,17
6072	10	2022	14938	1	134	202210100248	FN12396225	1	3	23/10/2022 11:27:29	23/10/2022 20:57:00	Interna-Não programada-Meio ambiente-Vento	13800	9	13895	85,43
6072	10	2022	14934	2	144	202210100250	CP12330200	1	3	23/10/2022 11:28:20	24/10/2022 09:20:23	Interna-Não programada-Meio ambiente-Vento	13800	2	7235	43,73
6072	10	2022	15730	1	415	202210100252	RV12271411	1	3	23/10/2022 11:28:29	23/10/2022 15:50:23	Interna-Não programada-Meio ambiente-Vento	13800	3	1328	13,10
6072	10	2022	14987	1	540	202210100255	SV21033245	1	3	23/10/2022 11:30:46	23/10/2022 23:16:00	Interna-Não programada-Meio ambiente-Descarga Atmosférica	220	1	17906	11,75
6072	10	2022	14894	2	40	202210100257	260037540	1	3	23/10/2022 11:31:42	23/10/2022 12:44:00	Interna-Não programada-Meio ambiente-Vento	220	1	18476	1,21
6072	10	2022	14938	2	105	202210100258	JR21120977	1	3	23/10/2022 07:28:41	23/10/2022 15:42:00	Interna-Não programada-Meio ambiente-Vento	220	1	13895	8,22
6072	10	2022	14928	2	91	202210100260	IW11163275	1	3	23/10/2022 11:33:31	23/10/2022 13:20:00	Interna-Não programada-Meio ambiente-Vento	220	2	12086	3,55
6072	10	2022	14933	1	102	202210100262	70123123	1	3	23/10/2022 11:08:52	23/10/2022 16:12:32	Interna-Não programada-Meio ambiente-Vento	220	1	19351	5,06
6072	10	2022	14864	3	344	202210100264	200026124	1	3	23/10/2022 11:34:23	24/10/2022 11:44:54	Interna-Não programada-Meio ambiente-Vento	220	1	31664	24,18
6072	10	2022	14943	3	197	202210100265	IH21236270	1	3	23/10/2022 11:34:34	23/10/2022 14:45:00	Interna-Não programada-Meio ambiente-Vento	220	1	14310	3,17
6072	10	2022	14964	31	156	202210100268	QI21276327	1	3	23/10/2022 11:35:26	23/10/2022 18:24:00	Interna-Não programada-Meio ambiente-Vento	220	1	27742	6,81
6072	10	2022	14889	30	34	202210100270	CT21127863	1								

6072	10	2022	14876	2	458	202210100316	GT21134615	1	3	23/10/2022 11:56:27	24/10/2022 00:24:00	Interna-Não programada-Meio ambiente-Vento	220	1	10294	12,46
6072	10	2022	14889	32	34	202210100317	OU10401443	1	3	23/10/2022 11:35:58	23/10/2022 18:56:43	Interna-Não programada-Meio ambiente-Vento	34500	6	21088	44,08
6072	10	2022	14889	32	34	202210100317	OU10401443	1	3	23/10/2022 11:35:58	23/10/2022 14:02:52	Interna-Não programada-Meio ambiente-Vento	34500	8	21088	19,59
6072	10	2022	14956	1	581	202210100318	MY21216188	1	3	23/10/2022 11:56:50	23/10/2022 14:17:00	Interna-Não programada-Meio ambiente-Vento	220	2	33108	4,67
6072	10	2022	15745	6	103	202210100321	290229790	1	3	23/10/2022 11:58:28	23/10/2022 22:13:00	Interna-Não programada-Meio ambiente-Vento	220	1	21048	10,24
6072	10	2022	14984	32	176	202210100322	TR21119039	1	3	23/10/2022 11:59:04	23/10/2022 13:53:00	Interna-Não programada-Meio ambiente-Vento	220	2	43839	3,80
6072	10	2022	14938	2	105	202210100327	NB12068896	1	3	23/10/2022 07:28:41	24/10/2022 11:43:00	Interna-Não programada-Meio ambiente-Vento	13800	10	13895	282,39
6072	10	2022	14923	2	309	202210100329	FN12242280	1	3	23/10/2022 10:15:03	24/10/2022 06:15:00	Interna-Não programada-Meio ambiente-Vento	13800	8	33539	159,99
6072	10	2022	14896	2	44	202210100330	PJ21082711	1	3	23/10/2022 12:02:54	23/10/2022 15:38:00	Interna-Não programada-Meio ambiente-Vento	220	1	4349	3,59
6072	10	2022	14896	2	44	202210100337	CF12300696	1	3	23/10/2022 12:07:24	23/10/2022 14:10:00	Interna-Não programada-Meio ambiente-Vento	13800	6	4349	12,26
6072	10	2022	14937	7	237	202210100341	AN12000054	1	3	23/10/2022 12:09:45	23/10/2022 13:08:00	Interna-Não programada-Meio ambiente-Vento	13800	54	33900	52,43
6072	10	2022	14956	4	581	202210100342	MY11324362	1	3	23/10/2022 11:13:37	23/10/2022 13:06:00	Interna-Não programada-Meio ambiente-Vento	220	39	33108	73,05
6072	10	2022	15741	11	420	202210100343	12555010	1	3	23/10/2022 12:12:01	23/10/2022 14:39:00	Interna-Não programada-Meio ambiente-Vento	220	1	86843	2,45
6072	10	2022	14934	1	167	202210100344	SX21257214	1	3	23/10/2022 12:13:46	24/10/2022 11:20:00	Interna-Não programada-Meio ambiente-Vento	220	1	7235	23,10
6072	10	2022	14964	1	156	202210100346	QI11404655	1	3	23/10/2022 09:39:13	23/10/2022 13:53:00	Interna-Não programada-Meio ambiente-Vento	220	11	27742	46,53
6072	10	2022	14918	31	1	202210100354	FB21218632	1	3	23/10/2022 12:17:56	23/10/2022 16:13:00	Interna-Não programada-Meio ambiente-Vento	220	1	33935	3,92
6072	10	2022	14918	33	123	202210100355	PS12128053LD	1	3	23/10/2022 11:55:57	23/10/2022 13:45:00	Interna-Não programada-Meio ambiente-Vento	34500	90	33935	163,58
6072	10	2022	14898	2	50	202210100357	EA21084015	1	3	23/10/2022 12:19:28	23/10/2022 13:35:00	Interna-Não programada-Meio ambiente-Vento	220	2	12796	2,52
6072	10	2022	14977	1	316	202210100358	SF12072320	1	3	23/10/2022 12:08:32	23/10/2022 13:15:00	Interna-Não programada-Meio ambiente-Vento	13800	154	6297	170,60
6072	10	2022	14873	1	456	202210100361	PV18458034TS	1	3	23/10/2022 12:01:31	23/10/2022 17:07:00	Interna-Não programada-Meio ambiente-Descarga Atmosférica	13800	27	6396	137,47
6072	10	2022	15740	3	420	202210100363	10023853385	1	3	23/10/2022 12:23:15	23/10/2022 15:53:00	Interna-Não programada-Meio ambiente-Vento	220	1	51937	3,50
6072	10	2022	14962	32	151	202210100364	PK12060875	1	3	23/10/2022 12:24:01	23/10/2022 17:59:00	Interna-Não programada-Meio ambiente-Descarga Atmosférica	34500	7	15316	39,08
6072	10	2022	16484	34	328	202210100365	MV12260996	1	3	23/10/2022 12:24:02	23/10/2022 19:12:00	Interna-Não programada-Meio ambiente-Descarga Atmosférica	34500	7	6743	47,60
6072	10	2022	14920	1	334	202210100368	7402963	1	3	23/10/2022 10:23:20	23/10/2022 21:33:24	Interna-Não programada-Meio ambiente-Vento	13800	8	14781	89,34
6072	10	2022	14920	1	334	202210100368	7402963	1	3	23/10/2022 20:40:50	23/10/2022 21:33:24	Interna-Não programada-Meio ambiente-Vento	13800	196	14781	171,72
6072	10	2022	16483	1	375	202210100372	AL21280805	1	3	23/10/2022 12:25:20	23/10/2022 13:50:00	Interna-Não programada-Meio ambiente-Descarga Atmosférica	220	1	7569	1,41
6072	10	2022	14978	34	216	202210100374	JL21332964	1	3	23/10/2022 12:26:04	23/10/2022 19:44:00	Interna-Não programada-Meio ambiente-Vento	220	3	9008	21,90
6072	10	2022	15748	1	470	202210100375	OZ21288739	1	3	23/10/2022 12:26:08	23/10/2022 19:00:00	Interna-Não programada-Meio ambiente-Vento	13800	13	11891	85,34
6072	10	2022	14916	31	209	202210100378	MA12209854	1	3	23/10/2022 09:59:38	23/10/2022 14:31:00	Interna-Não programada-Meio ambiente-Vento	34500	23	19436	104,02
6072	10	2022	16485	31	576	202210100380	PU21126045	1	3	23/10/2022 12:29:27	23/10/2022 15:38:00	Interna-Não programada-Meio ambiente-Vento	220	2	5223	6,28
6072	10	2022	16490	2	59	202210100381	17101918	1	3	23/10/2022 12:30:31	23/10/2022 14:48:00	Interna-Não programada-Meio ambiente-Vento	220	1	19802	2,29
6072	10	2022	14951	1	187	202210100384	PB21290553	1	3	23/10/2022 12:30:49	23/10/2022 14:45:00	Interna-Não programada-Meio ambiente-Descarga Atmosférica	220	1	15038	2,24
6072	10	2022	14865	32	9	202210100386	AC21296975	1	3	23/10/2022 12:31:25	23/10/2022 15:50:00	Interna-Não programada-Meio ambiente-Descarga Atmosférica	220	1	17992	3,31
6072	10	2022	16483	1	375	202210100388	BG10400403	1	3	23/10/2022 12:25:01	23/10/2022 12:30:48	Interna-Não programada-Meio ambiente-Vento	13800	231	7569	22,27
6072	10	2022	16483	1	375	202210100388	BG10400403	1	3	23/10/2022 12:25:01	23/10/2022 12:30:06	Interna-Não programada-Meio ambiente-Vento	13800	468	7569	39,65
6072	10	2022	15743	2	26	202210100388	BG10400403	1	3	23/10/2022 12:25:01	23/10/2022 12:30:06	Interna-Não programada-Meio ambiente-Vento	13800	965	1560	81,76
6072	10	2022	15740	4	420	202210100398	10013916929	1	3	23/10/2022 12:36:44	23/10/2022 14:05:00	Interna-Não programada-Meio ambiente-Vento	220	1	51937	1,47
6072	10	2022	14872	14	60	202210100399	AP11081226	1	3	23/10/2022 10:54:59	23/10/2022 15:12:00	Interna-Não programada-Meio ambiente-Árvore ou Vegetação	220	47	40102	201,33
6072	10	2022	14881	2	30	202210100401	7239752	1	3	23/10/2022 12:37:23	24/10/2022 12:00:39	Interna-Não programada-Meio ambiente-Vento	13800	1	12036	23,39
6072	10	2022	14881	2	30	202210100401	7239752	1	3	24/10/2022 09:36:17	24/10/2022 12:46:12	Interna-Não programada-Meio ambiente-Vento	13800	353	12036	1117,34
6072	10	2022	16478	2	350	202210100402	68003555	1	3	23/10/2022 12:37:34	23/10/2022 14:27:00	Interna-Não programada-Meio ambiente-Vento	220	1	8820	1,82
6072	10	2022	16489	1	422	202210100405	PJ21106693	1	3	23/10/2022 12:38:14	23/10/2022 17:01:00	Interna-Não programada-Meio ambiente-Vento	220	1	10681	4,38
6072	10	2022	16485	1	576	202210100409	PU21110546	1	3	23/10/2022 12:40:10	23/10/2022 14:56:00	Interna-Não programada-Meio ambiente-Vento	220	1	5223	2,26
6072	10	2022	14920	1	333	202210100410	270007581	1	3	23/10/2022 12:40:40	23/10/2022 15:01:00	Interna-Não programada-Meio ambiente-Vento	220	1	14781	2,34
6072	10	2022	14944	1	426	202210100412	PK21000307	1	3	23/10/2022 12:40:56	23/10/2022 15:12:00	Interna-Não programada-Meio ambiente-Vento	220	1	24361	2,52
6072	10	2022	14961	32	325	202210100417	PI11355718	1	3	23/10/2022 12:43:11	23/10/2022 14:03:00	Interna-Não programada-Meio ambiente-Vento	220	1	40529	1,33
6072	10	2022	14963	31	152	202210100418	PO12020618	1	3	23/10/2022 12:43:16	23/10/2022 15:11:00	Interna-Não programada-Meio ambiente-Vento	34500	24	27731	59,09
6072	10	2022	14873	2	456	202210100421	NQ21147625	1	3	23/10/2022 12:48:00	23/10/2022 20:41:00	Interna-Não programada-Meio ambiente-Descarga Atmosférica	220	1	6396	7,88
6072	10	2022	16475	1	453	202210100427	12281724	1	3	23/10/2022 12:52:24	23/10/2022 16:13:00	Interna-Não programada-Meio ambiente-Vento	220	1	50648	3,34
6072	10	2022	14988	1	181	202210100439	VI21223273	1	3	23/10/2022 12:56:57	23/10/2022 17:28:00	Interna-Não programada-Meio ambiente-Vento	220	1	4329	4,52
6072	10	2022	14985	31	180	202210100444	NQ12253289	1	3	23/10/2022 07:54:19	23/10/2022 19:04:00	Interna-Não programada-Meio ambiente-Vento	34500	9	24363	100,45
6072	10	2022	14987	2	236	202210100447	510047257	1	3	23/10/2022 12:59:31	23/10/2022 23:37:00	Interna-Não programada-Meio ambiente-Vento	220	1	17906	10,62
6072	10	2022	14923	2	361	202210100448	AM12123963	1	3	23/10/2022 12:44:18	23/10/2022 17:16:00	Interna-Não programada-Meio ambiente-Vento	13800	19	33539	86,04
6072	10	2022	16480	12	386	202210100453	10026173180	1	3	23/10/2022 13:00:53	23/10/2022 16:48:00	Interna-Não programada-Meio ambiente-Vento	220	1	25800	3,79
6072	10	2022	15741	9	420	202210100454	AP12150057	1	3	23/10/2022 12:35:55	23/10/2022 16:07:25	Interna-Não programada-Meio ambiente-Vento	13800	90	86843	317,25
6072	10	2022	14982	4	489	202210100458	760426569	1	3	23/10/2022 13:03:44	23/10/2022 14:09:00	Interna-Não programada-Meio ambiente-Vento	220	1	36347	1,09
6072	10	2022	14924	30	88	202210100461	IB12311232	1	3	23/10/2022 12:32:34	23/10/2022 14:20:00	Interna-Não programada-Meio ambiente-Vento	34500	3	10198	5,37
6072	10	2022	14929	1	93	202210100466	930214	1	3	23/10/2022 12:59:06	23/10/2022 13:09:23	Interna-Não programada-Meio ambiente-Vento	13800	6225	19397	1066,90
6072	10	2022	16493	1	310	202210100467	3820002106	1	3	23/10/2022 13:08:02	23/10/2022 16:24:00	Interna-Não programada-Meio ambiente-Vento	220	1	16706	3,27
6072	10	2022	16490	3	59	202210100472	10927347	1	3	23/10/2022 13:09:50	23/10/2022 15:20:00	Interna-Não programada-Meio ambiente-Vento	220	1	19802	2,17
6072	10	2022	14943	3	197	202210100473	IH21230503	1	3	23/10/2022 13:10:50	23/10/2022 19:16:00	Interna-Não programada-Meio ambiente-Vento	220	1	14310	6,09
6072	10	2022	14961	2	190	202210100475	2960090853	1	3	23/10/2022 13:11:35	23/10/2022 17:43:00	Interna-Não programada-Meio ambiente-Vento	220	1	4	

6072	10	2022	16493	1	107	202210100501	10027048630	1	3	23/10/2022 13:25:24	23/10/2022 15:27:00	Interna-Não programada-Meio ambiente-Vento	220	1	16706	2,03
6072	10	2022	14863	18	5	202210100504	20209411	1	3	23/10/2022 13:26:24	23/10/2022 17:12:00	Interna-Não programada-Meio ambiente-Vento	220	1	87499	3,76
6072	10	2022	14985	33	129	202210100506	NQ21345124	1	3	23/10/2022 13:27:06	23/10/2022 21:43:00	Interna-Não programada-Meio ambiente-Vento	220	6	24363	49,59
6072	10	2022	14931	3	98	202210100509	10017017970	1	3	23/10/2022 13:28:12	23/10/2022 16:59:00	Interna-Não programada-Meio ambiente-Vento	220	1	19592	3,51
6072	10	2022	14894	2	204	202210100512	PV21314195	1	3	23/10/2022 13:28:59	23/10/2022 16:54:00	Interna-Não programada-Meio ambiente-Descarga Atmosférica	220	2	18476	6,83
6072	10	2022	14924	1	306	202210100513	JA21036418	1	3	23/10/2022 13:29:09	23/10/2022 23:17:00	Interna-Não programada-Meio ambiente-Descarga Atmosférica	220	1	10198	9,80
6072	10	2022	14930	35	374	202210100518	FA21120042	1	3	23/10/2022 13:30:44	23/10/2022 19:09:00	Interna-Não programada-Meio ambiente-Vento	220	2	54841	11,28
6072	10	2022	14930	34	374	202210100519	FA12381552	1	3	23/10/2022 13:31:08	23/10/2022 16:40:00	Interna-Não programada-Meio ambiente-Vento	34500	2	54841	6,30
6072	10	2022	14958	2	146	202210100521	60057555	1	3	23/10/2022 13:32:40	24/10/2022 00:14:00	Interna-Não programada-Meio ambiente-Vento	220	1	11738	10,69
6072	10	2022	14858	7	373	202210100522	10035593600	1	3	23/10/2022 13:33:22	23/10/2022 15:31:00	Interna-Não programada-Meio ambiente-Vento	220	1	67617	1,96
6072	10	2022	14933	1	102	202210100527	JA12266573	1	3	23/10/2022 11:08:52	23/10/2022 16:12:32	Interna-Não programada-Meio ambiente-Vento	13800	136	19351	688,31
6072	10	2022	14894	2	204	202210100529	220080938	1	3	23/10/2022 13:37:15	24/10/2022 02:28:00	Interna-Não programada-Meio ambiente-Vento	220	1	18476	12,85
6072	10	2022	14863	6	5	202210100532	20707150	1	3	23/10/2022 13:39:09	23/10/2022 15:40:00	Interna-Não programada-Meio ambiente-Vento	220	1	87499	2,01
6072	10	2022	16479	8	386	202210100536	2460212738	1	3	23/10/2022 14:04:25	23/10/2022 15:58:00	Interna-Não programada-Meio ambiente-Vento	220	1	55357	2,29
6072	10	2022	14987	3	201	202210100544	SV12015030	1	3	23/10/2022 12:42:34	23/10/2022 15:59:00	Interna-Não programada-Meio ambiente-Vento	13800	12	17906	39,29
6072	10	2022	16478	2	350	202210100545	AO21040735	1	3	23/10/2022 13:47:57	23/10/2022 15:52:00	Interna-Não programada-Meio ambiente-Descarga Atmosférica	220	1	8820	2,07
6072	10	2022	14979	3	202	202210100550	CO21321847	1	3	23/10/2022 13:49:22	23/10/2022 18:49:00	Interna-Não programada-Meio ambiente-Descarga Atmosférica	220	1	17763	4,99
6072	10	2022	14962	1	41	202210100551	ED21044485	1	3	23/10/2022 15:20:17	23/10/2022 15:23:00	Interna-Não programada-Meio ambiente-Vento	220	2	15316	3,09
6072	10	2022	14930	1	374	202210100552	FA11383227	1	3	23/10/2022 13:41:59	23/10/2022 16:43:23	Interna-Não programada-Meio ambiente-Vento	220	93	54841	281,17
6072	10	2022	15741	9	420	202210100554	200039337	1	3	23/10/2022 13:51:39	23/10/2022 15:20:45	Interna-Não programada-Meio ambiente-Vento	220	1	86843	1,48
6072	10	2022	14964	31	156	202210100556	QI12276207RE	1	3	23/10/2022 09:54:35	23/10/2022 15:06:16	Interna-Não programada-Meio ambiente-Vento	34500	1	27742	5,19
6072	10	2022	14964	31	156	202210100556	QI12276207RE	1	3	23/10/2022 09:54:35	23/10/2022 16:41:38	Interna-Não programada-Meio ambiente-Vento	34500	16	27742	108,55
6072	10	2022	14964	31	156	202210100556	QI12276207RE	1	3	23/10/2022 18:52:30	24/10/2022 14:50:00	Interna-Não programada-Meio ambiente-Vento	34500	1	27742	19,96
6072	10	2022	14964	31	156	202210100556	QI12276207RE	1	3	23/10/2022 18:52:30	24/10/2022 15:52:29	Interna-Não programada-Meio ambiente-Vento	34500	1	27742	21,00
6072	10	2022	14964	31	156	202210100556	QI12276207RE	1	3	23/10/2022 18:52:30	24/10/2022 14:40:00	Interna-Não programada-Meio ambiente-Vento	34500	2	27742	39,58
6072	10	2022	14964	31	156	202210100556	QI12276207RE	1	3	23/10/2022 18:52:30	23/10/2022 21:49:57	Interna-Não programada-Meio ambiente-Vento	34500	6	27742	17,75
6072	10	2022	14964	31	156	202210100556	QI12276207RE	1	3	23/10/2022 18:52:30	24/10/2022 11:33:11	Interna-Não programada-Meio ambiente-Vento	34500	7	27742	116,75
6072	10	2022	14964	31	156	202210100556	QI12276207RE	1	3	23/10/2022 18:52:30	23/10/2022 20:52:46	Interna-Não programada-Meio ambiente-Vento	34500	16	27742	32,07
6072	10	2022	14964	31	156	202210100556	QI12276207RE	1	3	23/10/2022 21:57:05	24/10/2022 12:52:45	Interna-Não programada-Meio ambiente-Vento	34500	1	27742	14,93
6072	10	2022	14964	31	156	202210100556	QI12276207RE	1	3	23/10/2022 21:57:05	24/10/2022 13:22:36	Interna-Não programada-Meio ambiente-Vento	34500	1	27742	15,43
6072	10	2022	14964	31	156	202210100556	QI12276207RE	1	3	23/10/2022 21:57:05	24/10/2022 11:23:21	Interna-Não programada-Meio ambiente-Vento	34500	4	27742	53,75
6072	10	2022	14964	31	156	202210100556	QI12276207RE	1	3	23/10/2022 21:57:05	23/10/2022 22:38:42	Interna-Não programada-Meio ambiente-Vento	34500	16	27742	11,10
6072	10	2022	15734	36	347	202210100558	KR21192764	1	3	23/10/2022 13:52:33	23/10/2022 18:24:08	Interna-Não programada-Meio ambiente-Vento	220	2	2555	9,05
6072	10	2022	14953	2	488	202210100567	4884116	1	3	23/10/2022 13:50:01	23/10/2022 14:07:00	Interna-Não programada-Meio ambiente-Descarga Atmosférica	13800	155	20994	43,87
6072	10	2022	14953	1	488	202210100567	4884116	1	3	23/10/2022 13:50:01	23/10/2022 14:07:31	Interna-Não programada-Meio ambiente-Descarga Atmosférica	13800	445	20994	129,79
6072	10	2022	16494	31	583	202210100570	NQ12264589	1	3	23/10/2022 13:58:53	23/10/2022 23:13:00	Interna-Não programada-Meio ambiente-Vento	34500	2	17524	18,47
6072	10	2022	14969	5	160	202210100574	10015503435	1	3	23/10/2022 14:01:42	23/10/2022 19:06:00	Interna-Não programada-Meio ambiente-Vento	220	1	41407	5,07
6072	10	2022	14955	1	384	202210100575	PX21242522	1	3	23/10/2022 14:01:47	23/10/2022 20:41:00	Interna-Não programada-Meio ambiente-Vento	220	1	5745	6,65
6072	10	2022	14924	30	88	202210100586	IB12102567	1	3	23/10/2022 13:19:42	23/10/2022 15:15:00	Interna-Não programada-Meio ambiente-Descarga Atmosférica	34500	6	10198	11,53
6072	10	2022	16491	2	348	202210100589	AC21376302	1	3	23/10/2022 14:07:54	23/10/2022 17:12:00	Interna-Não programada-Meio ambiente-Descarga Atmosférica	220	2	17888	6,14
6072	10	2022	15739	11	62	202210100590	13990068	1	3	23/10/2022 14:08:44	24/10/2022 13:18:00	Interna-Não programada-Meio ambiente-Vento	220	1	46815	23,15
6072	10	2022	16491	2	164	202210100594	SC21164002	1	3	23/10/2022 14:09:12	23/10/2022 15:05:00	Interna-Não programada-Meio ambiente-Vento	220	1	17888	0,93
6072	10	2022	14934	1	167	202210100595	SX12264389RE	1	3	23/10/2022 07:08:21	23/10/2022 16:33:00	Interna-Não programada-Meio ambiente-Descarga Atmosférica	13800	62	7235	583,47
6072	10	2022	14984	2	351	202210100600	SB11215434	1	3	23/10/2022 14:12:22	23/10/2022 15:53:00	Interna-Não programada-Meio ambiente-Vento	220	113	43839	189,53
6072	10	2022	14961	2	190	202210100605	PI11043444	1	3	23/10/2022 14:13:15	23/10/2022 17:21:00	Interna-Não programada-Meio ambiente-Vento	220	76	40529	237,82
6072	10	2022	14939	31	112	202210100606	ET21356597	1	3	23/10/2022 14:13:49	23/10/2022 19:52:00	Interna-Não programada-Meio ambiente-Vento	220	1	13923	5,64
6072	10	2022	14889	30	34	202210100607	IO21333477	1	3	23/10/2022 14:14:36	23/10/2022 15:48:00	Interna-Não programada-Meio ambiente-Vento	220	1	21088	1,56
6072	10	2022	15748	1	188	202210100609	OZ21137519	1	3	23/10/2022 14:15:32	23/10/2022 20:43:00	Interna-Não programada-Meio ambiente-Descarga Atmosférica	220	1	11891	6,46
6072	10	2022	14963	33	152	202210100612	FO12202559	1	3	23/10/2022 14:17:07	23/10/2022 17:50:00	Interna-Não programada-Meio ambiente-Descarga Atmosférica	34500	12	27731	42,58
6072	10	2022	14971	7	421	202210100616	120007940	1	3	23/10/2022 14:19:20	23/10/2022 16:34:00	Interna-Não programada-Meio ambiente-Vento	220	1	48500	2,24
6072	10	2022	16478	1	350	202210100618	AO12022340	1	3	23/10/2022 14:20:52	23/10/2022 17:07:00	Interna-Não programada-Meio ambiente-Descarga Atmosférica	13800	7	8820	19,38
6072	10	2022	14933	2	102	202210100622	10030316489	1	3	23/10/2022 14:24:44	23/10/2022 17:35:00	Interna-Não programada-Meio ambiente-Vento	220	1	19351	3,17
6072	10	2022	14881	32	30	202210100624	CP12190363	1	3	23/10/2022 13:02:08	23/10/2022 17:57:00	Interna-Não programada-Meio ambiente-Vento	34500	34	12036	167,09
6072	10	2022	14863	6	580	202210100627	10023729854	1	3	23/10/2022 14:25:45	23/10/2022 15:54:00	Interna-Não programada-Meio ambiente-Vento	220	1	87499	1,47
6072	10	2022	16488	4	61	202210100628	GN11000955	1	3	23/10/2022 14:26:17	23/10/2022 17:17:00	Interna-Não programada-Meio ambiente-Vento	220	59	39599	167,87
6072	10	2022	14978	33	216	202210100631	NQ12371149	1	3	23/10/2022 13:48:35	24/10/2022 01:13:27	Interna-Não programada-Meio ambiente-Vento	34500	35	9008	399,51
6072	10	2022	14978	33	216	202210100631	NQ12371149	1	3	23/10/2022 19:49:12	23/10/2022 21:33:26	Interna-Não programada-Meio ambiente-Vento	34500	26	9008	45,17
6072	10	2022	16484	34	328	202210100633	MV12303520	1	3	23/10/2022 13:56:39	23/10/2022 17:31:00	Interna-Não programada-Meio ambiente-Descarga Atmosférica	34500	4	6743	14,29
6072	10	2022	14951	31	137	202210100635	PB21339882	1	3	23/10/2022 13:41:57	23/10/2022 19:20:00	Interna-Não programada-Meio ambiente-Vento	220	1	15038	5,63
6072	10	2022	15744	2	103	202210100637	10002929650	1	3	23/10/2022 14:30:42	24/10/2022 11:48:00	Interna-Não programada-Meio ambiente-Vento	220	1	24679	21,29
6072	10	2022	16493	1	310	202210100639	GL12384970	1	3	23/10/2022 08:54:16	23/10/2022 15:52:00	Interna-Não programada-Meio ambiente-Vento	13800	5	16706	34,81
6072	10	2022	14909	2												

6072	10	2022	15740	1	420	202210100707	AP11282875	1	3	23/10/2022 14:52:25	23/10/2022 15:31:00	Interna-Não programada-Meio ambiente-Vento	220	64	51937	41,16
6072	10	2022	14965	2	57	202210100733	GN1169428	1	3	23/10/2022 14:51:13	24/10/2022 21:30:37	Interna-Não programada-Meio ambiente-Vento	220	115	52212	3525,52
6072	10	2022	14923	1	121	202210100742	1440007710	1	3	23/10/2022 14:55:53	24/10/2022 12:01:00	Interna-Não programada-Meio ambiente-Vento	220	1	33539	21,09
6072	10	2022	15746	3	563	202210100744	10002353170	1	3	23/10/2022 14:56:19	23/10/2022 17:34:00	Interna-Não programada-Meio ambiente-Vento	220	1	10469	2,63
6072	10	2022	14887	32	225	202210100768	CM21469952	1	3	23/10/2022 14:57:37	23/10/2022 18:43:00	Interna-Não programada-Meio ambiente-Descarga Atmosférica	220	1	3653	3,76
6072	10	2022	14930	1	374	202210100776	10028931686	1	3	23/10/2022 14:58:25	23/10/2022 17:54:00	Interna-Não programada-Meio ambiente-Vento	220	1	54841	2,93
6072	10	2022	15747	3	148	202210100796	460114050	1	3	23/10/2022 14:59:45	23/10/2022 17:46:00	Interna-Não programada-Meio ambiente-Vento	220	1	14936	2,77
6072	10	2022	14871	7	60	202210100806	600274	1	3	23/10/2022 14:49:00	23/10/2022 14:54:07	Interna-Não programada-Meio ambiente-Vento	13800	307	35718	26,18
6072	10	2022	14871	7	60	202210100806	600274	1	3	23/10/2022 14:49:00	23/10/2022 15:14:23	Interna-Não programada-Meio ambiente-Vento	13800	327	35718	138,34
6072	10	2022	14871	7	60	202210100806	600274	1	3	23/10/2022 14:49:00	23/10/2022 15:09:48	Interna-Não programada-Meio ambiente-Vento	13800	1324	35718	458,99
6072	10	2022	14871	7	60	202210100806	600274	1	3	23/10/2022 14:49:00	23/10/2022 15:14:02	Interna-Não programada-Meio ambiente-Vento	13800	1342	35718	559,91
6072	10	2022	14872	14	60	202210100806	600274	1	3	23/10/2022 14:49:00	23/10/2022 14:54:07	Interna-Não programada-Meio ambiente-Vento	13800	1472	40102	125,53
6072	10	2022	14871	7	60	202210100806	600274	1	3	23/10/2022 14:49:00	23/10/2022 15:10:14	Interna-Não programada-Meio ambiente-Vento	13800	2322	35718	821,73
6072	10	2022	14871	7	60	202210100806	600274	1	3	23/10/2022 14:49:00	23/10/2022 14:53:05	Interna-Não programada-Meio ambiente-Vento	13800	4087	35718	278,14
6072	10	2022	14871	7	60	202210100806	600274	1	3	23/10/2022 14:55:46	23/10/2022 15:02:01	Interna-Não programada-Meio ambiente-Vento	13800	145	35718	15,10
6072	10	2022	14871	7	60	202210100806	600274	1	3	23/10/2022 14:55:46	23/10/2022 15:13:05	Interna-Não programada-Meio ambiente-Vento	13800	307	35718	88,60
6072	10	2022	14871	7	60	202210100806	600274	1	3	23/10/2022 14:55:46	23/10/2022 18:42:24	Interna-Não programada-Meio ambiente-Vento	13800	826	35718	3119,99
6072	10	2022	14871	7	60	202210100806	600274	1	3	23/10/2022 14:55:46	23/10/2022 15:01:30	Interna-Não programada-Meio ambiente-Vento	13800	1114	35718	106,45
6072	10	2022	14872	14	60	202210100806	600274	1	3	23/10/2022 14:55:46	23/10/2022 15:13:05	Interna-Não programada-Meio ambiente-Vento	13800	1472	40102	424,84
6072	10	2022	14871	7	60	202210100806	600274	1	3	23/10/2022 14:55:46	23/10/2022 15:00:43	Interna-Não programada-Meio ambiente-Vento	13800	2002	35718	165,17
6072	10	2022	14871	7	60	202210100806	600274	1	3	23/10/2022 15:12:55	23/10/2022 23:09:00	Interna-Não programada-Meio ambiente-Vento	13800	195	35718	1547,27
6072	10	2022	14871	7	60	202210100806	600274	1	3	23/10/2022 15:12:55	23/10/2022 17:43:54	Interna-Não programada-Meio ambiente-Vento	13800	2127	35718	5352,36
6072	10	2022	14871	7	60	202210100806	600274	1	3	23/10/2022 17:24:03	23/10/2022 18:38:26	Interna-Não programada-Meio ambiente-Vento	13800	327	35718	405,39
6072	10	2022	14871	7	60	202210100806	600274	1	3	23/10/2022 18:45:30	23/10/2022 22:31:19	Interna-Não programada-Meio ambiente-Vento	13800	826	35718	3108,74
6072	10	2022	14956	31	114	202210100811	MY21322119	1	3	23/10/2022 15:01:20	23/10/2022 21:38:00	Interna-Não programada-Meio ambiente-Descarga Atmosférica	220	1	33108	6,61
6072	10	2022	16484	32	328	202210100817	CP21344726	1	3	23/10/2022 13:00:06	24/10/2022 13:00:00	Interna-Não programada-Meio ambiente-Descarga Atmosférica	220	1	6743	21,96
6072	10	2022	15744	4	103	202210100820	290013422	1	3	23/10/2022 15:02:17	24/10/2022 11:51:00	Interna-Não programada-Meio ambiente-Vento	220	1	24679	20,81
6072	10	2022	14872	15	60	202210100822	ATL-TR3	1	3	23/10/2022 14:52:24	23/10/2022 14:58:03	Interna-Não programada-Meio ambiente-Árvore ou Vegetação	13800	132	40102	12,43
6072	10	2022	14872	15	60	202210100822	ATL-TR3	1	3	23/10/2022 14:52:24	23/10/2022 14:56:38	Interna-Não programada-Meio ambiente-Árvore ou Vegetação	13800	2119	40102	149,51
6072	10	2022	14872	15	60	202210100822	ATL-TR3	1	3	23/10/2022 14:52:24	23/10/2022 14:57:47	Interna-Não programada-Meio ambiente-Árvore ou Vegetação	13800	2264	40102	203,13
6072	10	2022	14872	13	60	202210100822	ATL-TR3	1	3	23/10/2022 14:52:24	23/10/2022 14:56:59	Interna-Não programada-Meio ambiente-Árvore ou Vegetação	13800	3366	40102	257,12
6072	10	2022	14872	12	60	202210100822	ATL-TR3	1	3	23/10/2022 14:52:24	23/10/2022 14:58:03	Interna-Não programada-Meio ambiente-Árvore ou Vegetação	13800	4015	40102	378,08
6072	10	2022	14872	12	60	202210100822	ATL-TR3	1	3	23/10/2022 14:52:24	23/10/2022 15:01:20	Interna-Não programada-Meio ambiente-Árvore ou Vegetação	13800	7134	40102	1062,17
6072	10	2022	14872	14	60	202210100822	ATL-TR3	1	3	23/10/2022 14:52:24	23/10/2022 16:19:01	Interna-Não programada-Meio ambiente-Árvore ou Vegetação	13800	7557	40102	10909,37
6072	10	2022	14871	9	60	202210100822	ATL-TR3	1	3	23/10/2022 15:53:15	23/10/2022 20:16:08	Interna-Não programada-Meio ambiente-Árvore ou Vegetação	13800	8	35718	35,05
6072	10	2022	14871	9	60	202210100822	ATL-TR3	1	3	23/10/2022 15:53:15	24/10/2022 03:47:49	Interna-Não programada-Meio ambiente-Árvore ou Vegetação	13800	18	35718	214,37
6072	10	2022	14871	9	60	202210100822	ATL-TR3	1	3	23/10/2022 15:53:15	23/10/2022 22:43:31	Interna-Não programada-Meio ambiente-Árvore ou Vegetação	13800	292	35718	1996,63
6072	10	2022	14871	9	60	202210100822	ATL-TR3	1	3	23/10/2022 15:53:15	23/10/2022 23:00:10	Interna-Não programada-Meio ambiente-Árvore ou Vegetação	13800	1078	35718	7670,27
6072	10	2022	14871	9	60	202210100822	ATL-TR3	1	3	23/10/2022 15:53:20	23/10/2022 16:12:51	Interna-Não programada-Meio ambiente-Árvore ou Vegetação	13800	25	35718	8,13
6072	10	2022	14871	9	60	202210100822	ATL-TR3	1	3	23/10/2022 15:53:20	23/10/2022 16:13:48	Interna-Não programada-Meio ambiente-Árvore ou Vegetação	13800	238	35718	81,18
6072	10	2022	14871	9	60	202210100822	ATL-TR3	1	3	23/10/2022 15:53:20	23/10/2022 16:13:27	Interna-Não programada-Meio ambiente-Árvore ou Vegetação	13800	940	35718	315,16
6072	10	2022	14871	9	60	202210100822	ATL-TR3	1	3	23/10/2022 15:53:20	23/10/2022 16:16:08	Interna-Não programada-Meio ambiente-Árvore ou Vegetação	13800	1557	35718	591,66
6072	10	2022	14872	12	60	202210100822	ATL-TR3	1	3	23/10/2022 15:53:20	23/10/2022 16:13:27	Interna-Não programada-Meio ambiente-Árvore ou Vegetação	13800	7134	40102	2391,87
6072	10	2022	14872	12	60	202210100822	ATL-TR3	1	3	23/10/2022 19:39:04	23/10/2022 19:57:21	Interna-Não programada-Meio ambiente-Árvore ou Vegetação	13800	22	40102	6,70
6072	10	2022	14872	12	60	202210100822	ATL-TR3	1	3	23/10/2022 19:39:04	23/10/2022 20:02:37	Interna-Não programada-Meio ambiente-Árvore ou Vegetação	13800	37	40102	14,52
6072	10	2022	14872	12	60	202210100822	ATL-TR3	1	3	23/10/2022 19:39:04	23/10/2022 19:57:47	Interna-Não programada-Meio ambiente-Árvore ou Vegetação	13800	332	40102	103,57
6072	10	2022	14872	12	60	202210100822	ATL-TR3	1	3	23/10/2022 19:39:04	23/10/2022 20:01:45	Interna-Não programada-Meio ambiente-Árvore ou Vegetação	13800	649	40102	245,36
6072	10	2022	14871	9	60	202210100822	ATL-TR3	1	3	24/10/2022 01:14:14	24/10/2022 03:49:07	Interna-Não programada-Meio ambiente-Árvore ou Vegetação	13800	34	35718	87,77
6072	10	2022	14871	9	60	202210100822	ATL-TR3	1	3	24/10/2022 03:42:50	24/10/2022 03:47:49	Interna-Não programada-Meio ambiente-Árvore ou Vegetação	13800	1370	35718	113,79
6072	10	2022	14945	2	430	202210100830	AK18431146TS	1	3	23/10/2022 14:12:55	23/10/2022 17:28:00	Interna-Não programada-Meio ambiente-Vento	13800	35	10061	113,80
6072	10	2022	14894	2	204	202210100841	PV18441508TS	1	3	23/10/2022 14:45:58	24/10/2022 12:37:03	Interna-Não programada-Meio ambiente-Árvore ou Vegetação	13800	11	18476	240,37
6072	10	2022	14894	2	204	202210100841	PV18441508TS	1	3	23/10/2022 14:45:58	24/10/2022 13:39:16	Interna-Não programada-Meio ambiente-Árvore ou Vegetação	13800	15	18476	343,32
6072	10	2022	14894	2	204	202210100841	PV18441508TS	1	3	23/10/2022 18:33:36	23/10/2022 18:33:36	Interna-Não programada-Meio ambiente-Árvore ou Vegetação	13800	17	18476	64,50
6072	10	2022	14894	2	204	202210100841	PV18441508TS	1	3	23/10/2022 14:45:58	24/10/2022 10:59:49	Interna-Não programada-Meio ambiente-Árvore ou Vegetação	13800	29	18476	586,69
6072	10	2022	14894	2	204	202210100841	PV18441508TS	1	3	23/10/2022 14:45:58	24/10/2022 11:40:00	Interna-Não programada-Meio ambiente-Árvore ou Vegetação	13800	29	18476	606,12
6072	10	2022	14894	2	204	202210100841	PV18441508TS	1	3	23/10/2022 14:45:58	24/10/2022 13:06:46	Interna-Não programada-Meio ambiente-Árvore ou Vegetação	13800	50	18476	1117,33
6072	10	2022	16484	32	570	202210100844	MV21189249	1	3	23/10/2022 15:05:40	23/10/2022 23:29:00	Interna-Não programada-Meio ambiente-Descarga Atmosférica	220	1	6743	8,39
6072	10	2022	14965	2	57	202210100846	570214	1	3	23/10/2022 14:47:47	23/10/2022 15:01:43	Interna-Não programada-Meio ambiente-Vento	13800	9855	52212	2288,55
6072	10	2022	14965	3	57	202210100846	570214	1	3	23/10/2022 14:47:47	23/10/2022 15:01:43	Interna-Não programada-Meio ambiente-Vento	13800	17801	52212	4133,79
6072	10	2022	14965	5	57	202210100846	570214	1	3	23/10/2022 14:48:07	23/10/2022 14:54:18	Interna-Não programada-Meio ambiente-Vento	13800	728	52212	75,02
6072	10	2022	14965	1	57	202210100846	570214	1	3	23/10/2022 14:48:22	23/10/2022 14:52:44	Interna-Não programada-Meio ambiente-Vento	13800	2860	52212	208,14
6072																

6072	10	2022	15732	1	322	202210100884	3225144	1	3	23/10/2022 14:52:24	23/10/2022 14:56:59	Interna-Não programada-Meio ambiente-Vento	13800	2	15873	0,15
6072	10	2022	15727	4	322	202210100884	3225144	1	3	23/10/2022 14:52:24	23/10/2022 14:56:59	Interna-Não programada-Meio ambiente-Vento	13800	2137	13065	163,24
6072	10	2022	15727	1	322	202210100884	3225144	1	3	23/10/2022 14:52:24	23/10/2022 14:56:59	Interna-Não programada-Meio ambiente-Vento	13800	3625	13065	276,91
6072	10	2022	15727	3	322	202210100884	3225144	1	3	23/10/2022 14:52:24	23/10/2022 14:56:59	Interna-Não programada-Meio ambiente-Vento	13800	7281	13065	556,19
6072	10	2022	15741	11	420	202210100888	AP11078462	1	3	23/10/2022 14:58:40	24/10/2022 03:07:00	Interna-Não programada-Meio ambiente-Vento	220	167	86843	2027,19
6072	10	2022	16483	1	266	202210100900	MG21335843	1	3	23/10/2022 15:12:59	23/10/2022 17:56:00	Interna-Não programada-Meio ambiente-Descarga Atmosférica	220	1	7569	2,72
6072	10	2022	16484	32	570	202210100903	RV12100300	1	3	23/10/2022 15:08:13	23/10/2022 21:17:00	Interna-Não programada-Meio ambiente-Descarga Atmosférica	34500	4	6743	24,59
6072	10	2022	14964	31	156	202210100914	QI21092585	1	3	23/10/2022 15:14:57	23/10/2022 20:14:00	Interna-Não programada-Meio ambiente-Descarga Atmosférica	220	1	27742	4,98
6072	10	2022	14940	1	389	202210100918	LZ12370861	1	3	23/10/2022 15:15:13	23/10/2022 16:38:00	Interna-Não programada-Meio ambiente-Descarga Atmosférica	13800	33	110957	45,53
6072	10	2022	14930	35	374	202210100919	FA21129210	1	3	23/10/2022 15:15:18	23/10/2022 20:08:00	Interna-Não programada-Meio ambiente-Vento	220	1	54841	4,88
6072	10	2022	16491	1	342	202210100921	MD21295009	1	3	23/10/2022 15:15:30	23/10/2022 16:35:00	Interna-Não programada-Meio ambiente-Vento	220	1	17888	1,32
6072	10	2022	14870	3	60	202210100924	AP11004881	1	3	23/10/2022 14:25:36	24/10/2022 00:21:00	Interna-Não programada-Meio ambiente-Vento	220	60	39631	595,40
6072	10	2022	16488	2	61	202210100926	GN11000713	1	3	23/10/2022 15:08:29	23/10/2022 16:13:00	Interna-Não programada-Meio ambiente-Descarga Atmosférica	220	129	39599	138,71
6072	10	2022	15741	4	344	202210100927	AP11377665	1	3	23/10/2022 15:57:40	23/10/2022 23:24:00	Interna-Não programada-Meio ambiente-Vento	220	110	86843	928,28
6072	10	2022	15746	1	563	202210100928	NA11091079	1	3	23/10/2022 15:11:18	23/10/2022 20:37:46	Interna-Não programada-Meio ambiente-Vento	220	162	10469	881,46
6072	10	2022	15746	1	563	202210100928	NA11091079	1	3	23/10/2022 17:17:56	23/10/2022 20:45:34	Interna-Não programada-Meio ambiente-Vento	220	232	10469	802,85
6072	10	2022	15749	35	173	202210100935	GF21324106	1	3	23/10/2022 15:16:54	23/10/2022 16:49:00	Interna-Não programada-Meio ambiente-Vento	220	1	14959	1,53
6072	10	2022	15740	4	420	202210100937	HD18418847T5	1	3	23/10/2022 15:02:00	24/10/2022 02:28:00	Interna-Não programada-Meio ambiente-Descarga Atmosférica	13800	89	51937	1016,08
6072	10	2022	15741	11	420	202210100940	AP11111850	1	3	23/10/2022 15:11:44	23/10/2022 17:41:00	Interna-Não programada-Meio ambiente-Vento	220	132	86843	328,39
6072	10	2022	14909	14	58	202210100950	GN12000318	1	3	23/10/2022 15:18:03	23/10/2022 17:20:00	Interna-Não programada-Meio ambiente-Árvore ou Vegetação	13800	178	39630	361,78
6072	10	2022	14946	2	357	202210100955	BW21085953	1	3	23/10/2022 15:19:12	23/10/2022 16:52:00	Interna-Não programada-Meio ambiente-Descarga Atmosférica	220	1	10896	1,55
6072	10	2022	16476	8	453	202210100963	7987108	1	3	23/10/2022 15:02:08	24/10/2022 00:51:05	Interna-Não programada-Meio ambiente-Descarga Atmosférica	13800	772	34028	7577,82
6072	10	2022	16476	8	453	202210100963	7987108	1	3	24/10/2022 11:46:01	24/10/2022 12:37:42	Interna-Não programada-Meio ambiente-Descarga Atmosférica	13800	772	34028	664,99
6072	10	2022	15741	11	420	202210100964	AP11137289	1	3	23/10/2022 15:11:35	23/10/2022 16:38:00	Interna-Não programada-Meio ambiente-Descarga Atmosférica	220	49	86843	70,57
6072	10	2022	15741	11	420	202210100964	AP11137289	1	3	23/10/2022 15:11:35	23/10/2022 17:43:00	Interna-Não programada-Meio ambiente-Descarga Atmosférica	220	57	86843	143,85
6072	10	2022	15740	1	420	202210100972	10002179880	1	3	23/10/2022 15:21:26	24/10/2022 07:28:00	Interna-Não programada-Meio ambiente-Vento	220	1	51937	16,11
6072	10	2022	14987	2	540	202210100979	LZ18449067T5	1	3	23/10/2022 15:15:45	23/10/2022 16:03:00	Interna-Não programada-Meio ambiente-Descarga Atmosférica	13800	197	17906	155,14
6072	10	2022	14936	4	237	202210100986	AN11000183	1	3	23/10/2022 15:18:44	23/10/2022 16:36:00	Interna-Não programada-Meio ambiente-Descarga Atmosférica	220	152	41289	195,74
6072	10	2022	15741	10	420	202210100987	AP11171216	1	3	23/10/2022 15:15:13	24/10/2022 01:36:00	Interna-Não programada-Meio ambiente-Vento	220	212	86843	2193,43
6072	10	2022	14907	24	58	202210100994	GN12000242	1	3	23/10/2022 15:22:48	23/10/2022 22:32:00	Interna-Não programada-Meio ambiente-Vento	13800	153	45872	1094,46
6072	10	2022	14922	1	83	202210100999	IP12107641	1	3	23/10/2022 14:47:43	23/10/2022 16:35:00	Interna-Não programada-Meio ambiente-Descarga Atmosférica	13800	22	10701	39,34
6072	10	2022	14976	2	569	202210101004	SU11256764	1	3	23/10/2022 15:23:24	23/10/2022 20:41:00	Interna-Não programada-Meio ambiente-Vento	220	1	3337	5,29
6072	10	2022	15746	1	396	202210101013	NA12311139	1	3	23/10/2022 15:21:47	23/10/2022 17:21:00	Interna-Não programada-Meio ambiente-Vento	13800	1	10469	1,99
6072	10	2022	14945	2	127	202210101013	NA12311139	1	3	23/10/2022 15:21:47	23/10/2022 17:21:00	Interna-Não programada-Meio ambiente-Vento	13800	6	10061	11,92
6072	10	2022	14966	10	57	202210101020	GN12042255	1	3	23/10/2022 15:13:50	23/10/2022 16:44:00	Interna-Não programada-Meio ambiente-Vento	13800	357	31957	536,49
6072	10	2022	14864	1	344	202210101021	AP11216858	1	3	23/10/2022 15:13:40	23/10/2022 23:21:00	Interna-Não programada-Meio ambiente-Vento	220	173	31664	1405,14
6072	10	2022	15727	3	322	202210101042	BV10406912	1	3	23/10/2022 15:24:29	24/10/2022 11:21:18	Interna-Não programada-Meio ambiente-Vento	13800	2	13065	39,89
6072	10	2022	15727	3	322	202210101042	BV10406912	1	3	23/10/2022 15:24:29	24/10/2022 11:58:34	Interna-Não programada-Meio ambiente-Vento	13800	6	13065	123,41
6072	10	2022	15727	3	322	202210101042	BV10406912	1	3	23/10/2022 15:24:29	24/10/2022 10:42:39	Interna-Não programada-Meio ambiente-Vento	13800	13	13065	250,94
6072	10	2022	15727	3	322	202210101042	BV10406912	1	3	23/10/2022 15:24:29	24/10/2022 13:00:06	Interna-Não programada-Meio ambiente-Vento	13800	14	13065	302,31
6072	10	2022	15727	3	322	202210101042	BV10406912	1	3	23/10/2022 15:24:29	24/10/2022 14:57:00	Interna-Não programada-Meio ambiente-Vento	13800	103	13065	2424,82
6072	10	2022	14865	1	9	202210101057	10016258965	1	3	23/10/2022 15:27:02	23/10/2022 18:30:00	Interna-Não programada-Meio ambiente-Vento	220	1	17992	3,05
6072	10	2022	14953	3	330	202210101073	PL11236318	1	3	23/10/2022 14:37:41	23/10/2022 17:07:00	Interna-Não programada-Meio ambiente-Descarga Atmosférica	220	102	20994	253,84
6072	10	2022	14965	3	57	202210101081	AP11216861	1	3	23/10/2022 15:28:52	24/10/2022 11:50:00	Interna-Não programada-Meio ambiente-Vento	220	141	52212	2869,66
6072	10	2022	14984	5	176	202210101083	TR11107252	1	3	23/10/2022 15:27:48	23/10/2022 17:09:00	Interna-Não programada-Meio ambiente-Vento	220	99	43839	166,98
6072	10	2022	14966	10	57	202210101091	AP11035945	1	3	23/10/2022 15:23:36	23/10/2022 21:33:00	Interna-Não programada-Meio ambiente-Vento	220	145	31957	892,72
6072	10	2022	14944	4	124	202210101100	MR11031170	1	3	23/10/2022 15:29:35	23/10/2022 16:48:00	Interna-Não programada-Meio ambiente-Vento	220	29	24361	37,90
6072	10	2022	14909	20	58	202210101104	GN11313210	1	3	23/10/2022 15:19:26	23/10/2022 23:49:00	Interna-Não programada-Meio ambiente-Vento	220	46	39630	390,67
6072	10	2022	15741	11	420	202210101118	AP11363168	1	3	23/10/2022 14:50:25	24/10/2022 03:13:00	Interna-Não programada-Meio ambiente-Vento	220	109	86843	1349,03
6072	10	2022	14908	10	58	202210101132	582204	1	3	23/10/2022 15:14:13	23/10/2022 18:35:25	Interna-Não programada-Meio ambiente-Vento	13800	2450	45099	8215,67
6072	10	2022	14908	10	58	202210101132	582204	1	3	23/10/2022 15:14:13	23/10/2022 15:17:41	Interna-Não programada-Meio ambiente-Vento	13800	7310	45099	422,36
6072	10	2022	14909	17	58	202210101132	582204	1	3	23/10/2022 18:18:11	23/10/2022 18:36:59	Interna-Não programada-Meio ambiente-Vento	13800	5006	39630	1568,55
6072	10	2022	14909	16	58	202210101132	582204	1	3	23/10/2022 18:19:29	23/10/2022 18:30:35	Interna-Não programada-Meio ambiente-Vento	13800	330	39630	61,05
6072	10	2022	14909	16	58	202210101132	582204	1	3	23/10/2022 18:29:59	23/10/2022 21:40:33	Interna-Não programada-Meio ambiente-Vento	13800	224	39630	711,45
6072	10	2022	14909	16	58	202210101132	582204	1	3	23/10/2022 18:29:59	23/10/2022 21:39:51	Interna-Não programada-Meio ambiente-Vento	13800	444	39630	1405,01
6072	10	2022	14909	16	58	202210101132	582204	1	3	23/10/2022 18:29:59	23/10/2022 21:40:12	Interna-Não programada-Meio ambiente-Vento	13800	509	39630	1613,67
6072	10	2022	14909	16	58	202210101132	582204	1	3	23/10/2022 18:29:59	23/10/2022 21:38:38	Interna-Não programada-Meio ambiente-Vento	13800	988	39630	3106,44
6072	10	2022	14909	17	58	202210101132	582204	1	3	23/10/2022 21:48:07	23/10/2022 22:06:33	Interna-Não programada-Meio ambiente-Vento	13800	4716	39630	1448,86
6072	10	2022	14909	17	58	202210101132	582204	1	3	23/10/2022 21:56:13	23/10/2022 22:00:16	Interna-Não programada-Meio ambiente-Vento	13800	259	39630	17,48
6072	10	2022	14966	7	57	202210101146	GN11049976	1	3	23/10/2022 15:30:39	25/10/2022 15:03:13	Interna-Não programada-Meio ambiente-Árvore ou Vegetação	220	115	31957	5467,42
6072	10	2022	14923	1	361	202210101149	IV12162553	1	3	23/10/2022 12:24:47	24/10/2022 10:05:03	Interna-Não programada-Meio ambiente-Vento</				

6072	10	2022	14908	8	58	202210101187	580284	1	3	25/10/2022 15:05:46	25/10/2022 15:15:18	Interna-Não programada-Meio ambiente-Vento	13800	593	45099	94,22
6072	10	2022	14907	6	58	202210101204	GN10483313	1	3	23/10/2022 15:16:17	24/10/2022 12:26:22	Interna-Não programada-Meio ambiente-Vento	13800	522	45872	11049,72
6072	10	2022	14909	6	58	202210101204	GN10483313	1	3	23/10/2022 15:17:35	23/10/2022 17:01:39	Interna-Não programada-Meio ambiente-Vento	13800	2	39630	3,47
6072	10	2022	14907	6	58	202210101204	GN10483313	1	3	23/10/2022 15:17:35	23/10/2022 17:01:39	Interna-Não programada-Meio ambiente-Vento	13800	3561	45872	6176,36
6072	10	2022	14907	6	58	202210101204	GN10483313	1	3	23/10/2022 15:18:18	23/10/2022 17:00:16	Interna-Não programada-Meio ambiente-Vento	13800	313	45872	531,93
6072	10	2022	14907	6	58	202210101204	GN10483313	1	3	23/10/2022 15:18:18	23/10/2022 17:00:47	Interna-Não programada-Meio ambiente-Vento	13800	406	45872	693,47
6072	10	2022	14907	6	58	202210101204	GN10483313	1	3	23/10/2022 15:18:18	23/10/2022 16:59:40	Interna-Não programada-Meio ambiente-Vento	13800	1849	45872	3123,78
6072	10	2022	14907	6	58	202210101204	GN10483313	1	3	23/10/2022 15:18:18	23/10/2022 17:00:31	Interna-Não programada-Meio ambiente-Vento	13800	4247	45872	7235,24
6072	10	2022	14907	6	58	202210101204	GN10483313	1	3	23/10/2022 15:21:00	23/10/2022 16:59:40	Interna-Não programada-Meio ambiente-Vento	13800	1	45872	1,64
6072	10	2022	14907	6	58	202210101204	GN10483313	1	3	23/10/2022 15:21:00	23/10/2022 17:00:16	Interna-Não programada-Meio ambiente-Vento	13800	52	45872	86,03
6072	10	2022	14909	6	58	202210101204	GN10483313	1	3	23/10/2022 17:05:52	23/10/2022 18:38:36	Interna-Não programada-Meio ambiente-Vento	13800	2	39630	3,09
6072	10	2022	14907	6	58	202210101204	GN10483313	1	3	23/10/2022 17:05:52	23/10/2022 18:38:10	Interna-Não programada-Meio ambiente-Vento	13800	406	45872	624,56
6072	10	2022	14907	6	58	202210101204	GN10483313	1	3	23/10/2022 17:05:52	23/10/2022 17:10:58	Interna-Não programada-Meio ambiente-Vento	13800	2528	45872	214,88
6072	10	2022	14907	6	58	202210101204	GN10483313	1	3	23/10/2022 17:13:02	23/10/2022 17:13:02	Interna-Não programada-Meio ambiente-Vento	13800	4248	45872	507,40
6072	10	2022	14907	6	58	202210101204	GN10483313	1	3	23/10/2022 17:05:52	23/10/2022 18:38:36	Interna-Não programada-Meio ambiente-Vento	13800	4469	45872	6907,09
6072	10	2022	14909	6	58	202210101204	GN10483313	1	3	23/10/2022 18:42:24	23/10/2022 18:51:58	Interna-Não programada-Meio ambiente-Vento	13800	2	39630	0,32
6072	10	2022	14907	6	58	202210101204	GN10483313	1	3	23/10/2022 18:42:24	23/10/2022 18:51:58	Interna-Não programada-Meio ambiente-Vento	13800	4469	45872	712,56
6072	10	2022	14907	6	58	202210101204	GN10483313	1	3	23/10/2022 19:21:20	23/10/2022 21:52:00	Interna-Não programada-Meio ambiente-Vento	13800	1	45872	2,51
6072	10	2022	14909	6	58	202210101204	GN10483313	1	3	23/10/2022 19:21:20	23/10/2022 20:34:33	Interna-Não programada-Meio ambiente-Vento	13800	2	39630	2,44
6072	10	2022	14907	6	58	202210101204	GN10483313	1	3	23/10/2022 19:21:20	24/10/2022 14:49:45	Interna-Não programada-Meio ambiente-Vento	13800	760	45872	14799,94
6072	10	2022	14907	6	58	202210101204	GN10483313	1	3	23/10/2022 19:21:20	23/10/2022 20:11:32	Interna-Não programada-Meio ambiente-Vento	13800	1250	45872	1045,83
6072	10	2022	14907	6	58	202210101204	GN10483313	1	3	23/10/2022 19:21:20	23/10/2022 20:34:33	Interna-Não programada-Meio ambiente-Vento	13800	4468	45872	5452,20
6072	10	2022	14907	6	58	202210101204	GN10483313	1	3	23/10/2022 23:22:42	23/10/2022 23:25:59	Interna-Não programada-Meio ambiente-Vento	13800	925	45872	50,62
6072	10	2022	14907	6	58	202210101204	GN10483313	1	3	24/10/2022 10:42:26	24/10/2022 17:59:55	Interna-Não programada-Meio ambiente-Vento	13800	105	45872	765,60
6072	10	2022	14909	6	58	202210101204	GN10483313	1	3	24/10/2022 16:02:11	24/10/2022 16:24:52	Interna-Não programada-Meio ambiente-Vento	13800	2	39630	0,76
6072	10	2022	14909	19	58	202210101204	GN10483313	1	3	24/10/2022 16:02:11	24/10/2022 16:25:44	Interna-Não programada-Meio ambiente-Vento	13800	10	39630	3,92
6072	10	2022	14907	6	58	202210101204	GN10483313	1	3	24/10/2022 16:02:11	24/10/2022 16:23:55	Interna-Não programada-Meio ambiente-Vento	13800	318	45872	115,19
6072	10	2022	14907	6	58	202210101204	GN10483313	1	3	24/10/2022 16:02:11	24/10/2022 16:24:52	Interna-Não programada-Meio ambiente-Vento	13800	833	45872	314,92
6072	10	2022	14907	6	58	202210101204	GN10483313	1	3	24/10/2022 16:02:11	24/10/2022 16:25:49	Interna-Não programada-Meio ambiente-Vento	13800	1013	45872	399,01
6072	10	2022	14909	19	58	202210101204	GN10483313	1	3	24/10/2022 16:02:11	24/10/2022 16:06:00	Interna-Não programada-Meio ambiente-Vento	13800	1349	39630	85,81
6072	10	2022	14907	6	58	202210101204	GN10483313	1	3	24/10/2022 16:02:11	24/10/2022 16:05:23	Interna-Não programada-Meio ambiente-Vento	13800	2107	45872	112,37
6072	10	2022	14907	6	58	202210101204	GN10483313	1	3	24/10/2022 16:02:11	24/10/2022 17:30:15	Interna-Não programada-Meio ambiente-Vento	13800	2427	45872	3562,30
6072	10	2022	14909	19	58	202210101204	GN10483313	1	3	24/10/2022 16:04:41	24/10/2022 16:25:44	Interna-Não programada-Meio ambiente-Vento	13800	2	39630	0,70
6072	10	2022	14908	12	58	202210101204	GN10483313	1	3	24/10/2022 16:27:43	24/10/2022 17:38:44	Interna-Não programada-Meio ambiente-Vento	13800	106	45099	125,46
6072	10	2022	14907	6	58	202210101204	GN10483313	1	3	24/10/2022 16:27:43	24/10/2022 17:38:44	Interna-Não programada-Meio ambiente-Vento	13800	1978	45872	2341,18
6072	10	2022	14907	6	58	202210101204	GN10483313	1	3	24/10/2022 16:30:13	24/10/2022 17:42:38	Interna-Não programada-Meio ambiente-Vento	13800	318	45872	383,81
6072	10	2022	14907	6	58	202210101204	GN10483313	1	3	24/10/2022 16:30:13	24/10/2022 18:14:33	Interna-Não programada-Meio ambiente-Vento	13800	480	45872	834,67
6072	10	2022	14907	6	58	202210101204	GN10483313	1	3	24/10/2022 16:30:13	24/10/2022 17:30:51	Interna-Não programada-Meio ambiente-Vento	13800	533	45872	538,63
6072	10	2022	14907	6	58	202210101204	GN10483313	1	3	24/10/2022 16:30:13	24/10/2022 17:41:51	Interna-Não programada-Meio ambiente-Vento	13800	1007	45872	1202,25
6072	10	2022	14907	6	58	202210101204	GN10483313	1	3	24/10/2022 16:30:13	24/10/2022 17:42:12	Interna-Não programada-Meio ambiente-Vento	13800	1100	45872	1319,69
6072	10	2022	14907	6	58	202210101204	GN10483313	1	3	24/10/2022 17:53:55	24/10/2022 22:17:36	Interna-Não programada-Meio ambiente-Vento	13800	61	45872	268,08
6072	10	2022	14907	6	58	202210101204	GN10483313	1	3	24/10/2022 17:53:55	24/10/2022 21:15:40	Interna-Não programada-Meio ambiente-Vento	13800	257	45872	864,16
6072	10	2022	14907	6	58	202210101204	GN10483313	1	3	24/10/2022 17:53:55	24/10/2022 18:04:25	Interna-Não programada-Meio ambiente-Vento	13800	1007	45872	176,22
6072	10	2022	14907	6	58	202210101204	GN10483313	1	3	24/10/2022 17:53:55	24/10/2022 21:18:30	Interna-Não programada-Meio ambiente-Vento	13800	1100	45872	3750,69
6072	10	2022	14908	12	58	202210101204	GN10483313	1	3	24/10/2022 18:43:53	24/10/2022 18:57:49	Interna-Não programada-Meio ambiente-Vento	13800	106	45099	24,62
6072	10	2022	14907	6	58	202210101204	GN10483313	1	3	24/10/2022 18:43:53	24/10/2022 18:57:49	Interna-Não programada-Meio ambiente-Vento	13800	3298	45872	765,87
6072	10	2022	15741	12	420	202210101211	AP11006236	1	3	23/10/2022 15:33:49	23/10/2022 18:02:00	Interna-Não programada-Meio ambiente-Vento	220	104	86843	256,85
6072	10	2022	14881	2	30	202210101223	CP21039211	1	3	23/10/2022 15:35:20	24/10/2022 13:35:48	Interna-Não programada-Meio ambiente-Descarga Atmosférica	220	1	12036	22,01
6072	10	2022	14965	3	57	202210101239	AP12002023	1	3	23/10/2022 15:29:24	23/10/2022 16:55:00	Interna-Não programada-Meio ambiente-Descarga Atmosférica	13800	712	52212	1015,79
6072	10	2022	14953	1	138	202210101240	10020307088	1	3	23/10/2022 15:36:00	23/10/2022 19:36:00	Interna-Não programada-Meio ambiente-Vento	220	1	20994	4,00
6072	10	2022	14908	12	58	202210101247	GN11166129	1	3	23/10/2022 15:36:57	23/10/2022 17:40:00	Interna-Não programada-Meio ambiente-Vento	220	102	45099	209,18
6072	10	2022	14909	13	58	202210101251	GN12096083	1	3	23/10/2022 15:26:16	25/10/2022 07:57:00	Interna-Não programada-Meio ambiente-Vento	13800	1	39630	40,51
6072	10	2022	14909	13	58	202210101251	GN12096083	1	3	23/10/2022 15:26:16	24/10/2022 22:44:00	Interna-Não programada-Meio ambiente-Vento	13800	117	39630	3661,58
6072	10	2022	14909	13	58	202210101251	GN12096083	1	3	23/10/2022 15:26:16	23/10/2022 19:54:00	Interna-Não programada-Meio ambiente-Vento	13800	641	39630	2860,28
6072	10	2022	14865	2	9	202210101252	AC12404420	1	3	23/10/2022 15:37:00	23/10/2022 17:16:00	Interna-Não programada-Meio ambiente-Descarga Atmosférica	13800	29	17992	47,85
6072	10	2022	14925	2	88	202210101259	IB12107139	1	3	23/10/2022 15:37:06	23/10/2022 18:05:00	Interna-Não programada-Meio ambiente-Vento	13800	10	18940	24,65
6072	10	2022	14908	12	58	202210101287	GN10380016	1	3	23/10/2022 15:20:28	23/10/2022 16:42:02	Interna-Não programada-Meio ambiente-Vento	13800	74	45099	100,60
6072	10	2022	14909	20	58	202210101287	GN10380016	1	3	23/10/2022 15:20:28	23/10/2022 15:29:11	Interna-Não programada-Meio ambiente-Vento	13800	6554	39630	952,15
6072	10	2022	14909	20	58	202210101287	GN10380016	1	3	23/10/2022 15:20:33	23/10/2022 15:26:45	Interna-Não programada-Meio ambiente-Vento	13800	669	39630	69,13
6072	10	2022	14909	20	58	202210101287	GN10380016	1	3	23/10/2022 15:20:33	23/10/2022 15:44:55	Interna-Não programada-Meio ambiente-Vento	13800	962	39630	390,68
6072	10	2022	14908	12	58	202210101287	GN10380016	1	3	23/10/2022 15:27:17	23/10/2022 16:42:02	Interna-Não programada-Meio ambiente-Vento	13800	108	45099	98,55
6072																

6072	10	2022	14889	2	476	202210101334	CT12011272	1	3	23/10/2022 15:36:55	23/10/2022 18:14:00	Interna-Não programada-Meio ambiente-Vento	13800	187	21088	489,58
6072	10	2022	14966	9	57	202210101339	I2178858	1	3	23/10/2022 15:41:51	24/10/2022 03:07:00	Interna-Não programada-Meio ambiente-Vento	220	1	31957	11,42
6072	10	2022	14965	3	57	202210101344	AP11051630	1	3	23/10/2022 15:27:02	23/10/2022 23:06:00	Interna-Não programada-Meio ambiente-Vento	220	145	52212	1109,17
6072	10	2022	16474	14	61	202210101346	GN10394633	1	3	23/10/2022 15:35:59	23/10/2022 15:39:58	Interna-Não programada-Meio ambiente-Vento	13800	1343	18176	89,16
6072	10	2022	16474	14	61	202210101346	GN10394633	1	3	23/10/2022 15:35:59	23/10/2022 19:31:39	Interna-Não programada-Meio ambiente-Vento	13800	1625	18176	6382,64
6072	10	2022	14966	11	57	202210101352	AP12000272	1	3	23/10/2022 15:02:05	23/10/2022 18:02:00	Interna-Não programada-Meio ambiente-Vento	13800	569	31957	1706,21
6072	10	2022	14928	2	91	202210101361	IW11136321	1	3	23/10/2022 15:42:25	23/10/2022 17:59:00	Interna-Não programada-Meio ambiente-Vento	220	73	12086	166,18
6072	10	2022	14963	31	152	202210101362	PO12020947	1	3	23/10/2022 14:43:02	23/10/2022 16:49:00	Interna-Não programada-Meio ambiente-Vento	34500	49	27731	102,87
6072	10	2022	16487	10	63	202210101378	GN12390534	1	3	23/10/2022 15:32:53	23/10/2022 18:37:00	Interna-Não programada-Meio ambiente-Vento	13800	310	43231	951,27
6072	10	2022	14896	31	44	202210101389	440506	1	3	23/10/2022 15:40:00	23/10/2022 21:25:00	Interna-Não programada-Meio ambiente-Vento	34500	1	4349	5,75
6072	10	2022	14896	1	524	202210101389	440506	1	3	23/10/2022 15:40:00	23/10/2022 21:25:00	Interna-Não programada-Meio ambiente-Vento	34500	417	4349	2397,75
6072	10	2022	14896	1	44	202210101389	440506	1	3	23/10/2022 15:40:00	23/10/2022 21:25:00	Interna-Não programada-Meio ambiente-Vento	34500	642	4349	3691,50
6072	10	2022	14896	2	44	202210101389	440506	1	3	23/10/2022 15:40:00	23/10/2022 21:25:00	Interna-Não programada-Meio ambiente-Vento	34500	1529	4349	8791,75
6072	10	2022	14896	2	524	202210101389	440506	1	3	23/10/2022 15:40:00	23/10/2022 21:25:00	Interna-Não programada-Meio ambiente-Vento	34500	1549	4349	8906,75
6072	10	2022	14908	11	58	202210101391	GN12000747	1	3	23/10/2022 15:41:39	24/10/2022 17:49:09	Interna-Não programada-Meio ambiente-Vento	13800	98	45099	2560,25
6072	10	2022	14930	2	374	202210101398	610093836	1	3	23/10/2022 15:45:01	23/10/2022 23:55:19	Interna-Não programada-Meio ambiente-Vento	220	1	54841	8,17
6072	10	2022	14965	1	57	202210101399	GN11002465	1	3	23/10/2022 15:41:58	24/10/2022 18:03:00	Interna-Não programada-Meio ambiente-Vento	220	28	52212	737,82
6072	10	2022	16487	1	63	202210101400	GN11056819	1	3	23/10/2022 15:41:33	24/10/2022 14:00:00	Interna-Não programada-Meio ambiente-Árvore ou Vegetação	220	205	43231	4573,04
6072	10	2022	15741	11	420	202210101404	AP11067547	1	3	23/10/2022 15:41:50	23/10/2022 18:19:00	Interna-Não programada-Meio ambiente-Descarga Atmosférica	220	215	86843	563,18
6072	10	2022	14907	5	58	202210101439	GN12000201	1	3	23/10/2022 15:25:35	23/10/2022 21:38:00	Interna-Não programada-Meio ambiente-Vento	13800	234	45872	1452,43
6072	10	2022	14908	11	58	202210101456	GN11133232	1	3	23/10/2022 15:35:51	23/10/2022 17:43:00	Interna-Não programada-Meio ambiente-Árvore ou Vegetação	220	63	45099	133,51
6072	10	2022	16487	1	63	202210101463	GN11002809	1	3	23/10/2022 15:46:46	24/10/2022 02:14:00	Interna-Não programada-Meio ambiente-Árvore ou Vegetação	220	116	43231	1212,65
6072	10	2022	15741	16	420	202210101485	AP11423911	1	3	23/10/2022 15:48:19	23/10/2022 21:38:00	Interna-Não programada-Meio ambiente-Vento	220	145	86843	845,07
6072	10	2022	14889	2	54	202210101507	CT12327323	1	3	23/10/2022 15:51:33	23/10/2022 19:27:00	Interna-Não programada-Meio ambiente-Descarga Atmosférica	13800	3	21088	10,77
6072	10	2022	14965	4	57	202210101510	AP11326531	1	3	23/10/2022 15:21:23	23/10/2022 20:16:00	Interna-Não programada-Meio ambiente-Descarga Atmosférica	220	104	52212	510,67
6072	10	2022	15732	1	322	202210101520	3220214	1	3	23/10/2022 15:40:41	23/10/2022 15:46:44	Interna-Não programada-Meio ambiente-Árvore ou Vegetação	13800	2	15873	0,20
6072	10	2022	15727	1	322	202210101520	3220214	1	3	23/10/2022 15:40:41	23/10/2022 15:46:44	Interna-Não programada-Meio ambiente-Árvore ou Vegetação	13800	420	13065	42,35
6072	10	2022	15727	1	322	202210101520	3220214	1	3	23/10/2022 15:40:41	23/10/2022 15:45:00	Interna-Não programada-Meio ambiente-Árvore ou Vegetação	13800	710	13065	51,08
6072	10	2022	15727	1	322	202210101520	3220214	1	3	23/10/2022 15:40:41	23/10/2022 15:43:50	Interna-Não programada-Meio ambiente-Árvore ou Vegetação	13800	797	13065	41,84
6072	10	2022	15727	1	322	202210101520	3220214	1	3	23/10/2022 15:40:41	23/10/2022 15:45:58	Interna-Não programada-Meio ambiente-Árvore ou Vegetação	13800	1364	13065	120,11
6072	10	2022	15732	1	322	202210101520	3220214	1	3	23/10/2022 15:48:18	24/10/2022 11:21:17	Interna-Não programada-Meio ambiente-Árvore ou Vegetação	13800	2	15873	39,10
6072	10	2022	15727	1	322	202210101520	3220214	1	3	23/10/2022 15:48:18	24/10/2022 10:15:55	Interna-Não programada-Meio ambiente-Árvore ou Vegetação	13800	31	13065	572,27
6072	10	2022	15727	1	322	202210101520	3220214	1	3	23/10/2022 15:48:18	24/10/2022 10:34:19	Interna-Não programada-Meio ambiente-Árvore ou Vegetação	13800	37	13065	694,38
6072	10	2022	15727	1	322	202210101520	3220214	1	3	23/10/2022 15:48:18	24/10/2022 11:00:16	Interna-Não programada-Meio ambiente-Árvore ou Vegetação	13800	96	13065	1843,15
6072	10	2022	15727	1	322	202210101520	3220214	1	3	23/10/2022 15:48:18	24/10/2022 11:21:17	Interna-Não programada-Meio ambiente-Árvore ou Vegetação	13800	256	13065	5004,73
6072	10	2022	15727	1	322	202210101520	3220214	1	3	23/10/2022 18:04:57	24/10/2022 12:01:02	Interna-Não programada-Meio ambiente-Árvore ou Vegetação	13800	2	13065	35,87
6072	10	2022	15727	1	322	202210101520	3220214	1	3	23/10/2022 18:04:57	24/10/2022 04:05:00	Interna-Não programada-Meio ambiente-Árvore ou Vegetação	13800	63	13065	630,05
6072	10	2022	15727	1	322	202210101520	3220214	1	3	23/10/2022 18:04:57	24/10/2022 07:55:49	Interna-Não programada-Meio ambiente-Árvore ou Vegetação	13800	72	13065	997,04
6072	10	2022	15727	1	322	202210101520	3220214	1	3	23/10/2022 18:04:57	23/10/2022 18:36:32	Interna-Não programada-Meio ambiente-Árvore ou Vegetação	13800	357	13065	187,92
6072	10	2022	15727	1	322	202210101520	3220214	1	3	24/10/2022 09:39:35	24/10/2022 12:01:02	Interna-Não programada-Meio ambiente-Árvore ou Vegetação	13800	1	13065	2,36
6072	10	2022	15727	1	322	202210101520	3220214	1	3	24/10/2022 09:39:35	24/10/2022 10:09:00	Interna-Não programada-Meio ambiente-Árvore ou Vegetação	13800	316	13065	154,93
6072	10	2022	16491	2	348	202210101525	10036351740	1	3	23/10/2022 15:52:24	23/10/2022 20:07:05	Interna-Não programada-Meio ambiente-Descarga Atmosférica	220	1	17888	4,24
6072	10	2022	14958	2	146	202210101532	PI12212194	1	3	23/10/2022 15:39:43	24/10/2022 01:25:00	Interna-Não programada-Meio ambiente-Vento	13800	21	11738	204,85
6072	10	2022	14907	1	58	202210101548	580214	1	3	23/10/2022 15:20:49	24/10/2022 14:34:00	Interna-Não programada-Meio ambiente-Vento	13800	1	45872	23,22
6072	10	2022	14909	1	58	202210101548	580214	1	3	23/10/2022 15:20:49	23/10/2022 15:34:45	Interna-Não programada-Meio ambiente-Vento	13800	10	39630	2,32
6072	10	2022	14907	1	58	202210101548	580214	1	3	23/10/2022 15:20:49	24/10/2022 14:10:46	Interna-Não programada-Meio ambiente-Vento	13800	682	45872	15571,76
6072	10	2022	14907	1	58	202210101548	580214	1	3	23/10/2022 15:20:49	23/10/2022 15:28:14	Interna-Não programada-Meio ambiente-Vento	13800	765	45872	94,56
6072	10	2022	14907	1	58	202210101548	580214	1	3	23/10/2022 15:20:49	23/10/2022 15:34:45	Interna-Não programada-Meio ambiente-Vento	13800	1046	45872	242,90
6072	10	2022	14907	1	58	202210101548	580214	1	3	23/10/2022 15:20:49	23/10/2022 15:35:38	Interna-Não programada-Meio ambiente-Vento	13800	1061	45872	262,01
6072	10	2022	14907	1	58	202210101548	580214	1	3	23/10/2022 15:20:49	23/10/2022 16:53:27	Interna-Não programada-Meio ambiente-Vento	13800	1118	45872	1726,07
6072	10	2022	14907	1	58	202210101548	580214	1	3	23/10/2022 15:20:49	23/10/2022 17:03:43	Interna-Não programada-Meio ambiente-Vento	13800	2901	45872	4975,21
6072	10	2022	14907	1	58	202210101548	580214	1	3	23/10/2022 15:27:48	24/10/2022 13:39:20	Interna-Não programada-Meio ambiente-Vento	13800	113	45872	2507,72
6072	10	2022	14907	1	58	202210101548	580214	1	3	23/10/2022 15:27:48	23/10/2022 15:35:38	Interna-Não programada-Meio ambiente-Vento	13800	147	45872	19,19
6072	10	2022	14907	1	58	202210101548	580214	1	3	23/10/2022 15:27:48	24/10/2022 14:10:46	Interna-Não programada-Meio ambiente-Vento	13800	160	45872	3634,58
6072	10	2022	14907	1	58	202210101548	580214	1	3	23/10/2022 15:27:48	23/10/2022 17:03:43	Interna-Não programada-Meio ambiente-Vento	13800	319	45872	509,96
6072	10	2022	14907	1	58	202210101548	580214	1	3	23/10/2022 15:27:48	23/10/2022 16:53:27	Interna-Não programada-Meio ambiente-Vento	13800	611	45872	872,20
6072	10	2022	14907	1	58	202210101548	580214	1	3	23/10/2022 15:27:48	23/10/2022 15:34:45	Interna-Não programada-Meio ambiente-Vento	13800	3368	45872	390,13
6072	10	2022	14907	1	58	202210101548	580214	1	3	23/10/2022 18:53:21	23/10/2022 20:44:17	Interna-Não programada-Meio ambiente-Vento	13800	203	45872	375,32
6072	10	2022	14928	2	91	202210101551	100029711	1	3	23/10/2022 15:23:07	23/10/2022 17:59:00	Interna-Não programada-Meio ambiente-Vento	220	1	12086	2,60
6072	10	2022	15741	17	420	202210101558	AP11079480	1	3	23/10/2022 15:55:21	23/10/2022 17:50:00	Interna-Não programada-Meio ambiente-Árvore ou Vegetação	220	92	86843	175,80
6072	10	2022	15749	31	173	202210101559	UP21416291	1	3	23/10/2022 15:55:22	23/10/2022 18:54:00	Interna-Não programada-Meio ambiente-Vento	220	1	14959	2,98
6072	10															

6072	10	2022	16487	1	63	202210101677	GN11001617	1	3	23/10/2022 15:48:26	24/10/2022 02:38:00	Interna-Não programada-Meio ambiente-Vento	220	91	43231	985,18
6072	10	2022	14966	11	57	202210101680	AP11197273	1	3	23/10/2022 15:30:42	24/10/2022 09:55:00	Interna-Não programada-Meio ambiente-Vento	220	135	31957	2484,68
6072	10	2022	14958	3	146	202210101684	PJ32057770	1	3	23/10/2022 15:46:49	23/10/2022 16:44:00	Interna-Não programada-Meio ambiente-Vento	13800	17	11738	16,20
6072	10	2022	14926	1	432	202210101697	AE12222761LD	1	3	23/10/2022 16:02:59	24/10/2022 11:03:00	Interna-Não programada-Meio ambiente-Vento	13800	5	1944	95,00
6072	10	2022	14885	8	61	202210101714	610284	1	3	23/10/2022 15:30:39	23/10/2022 17:50:20	Interna-Não programada-Meio ambiente-Vento	13800	2294	35768	5340,56
6072	10	2022	14885	8	61	202210101714	610284	1	3	23/10/2022 15:30:39	23/10/2022 15:36:15	Interna-Não programada-Meio ambiente-Vento	13800	4346	35768	405,63
6072	10	2022	14885	8	61	202210101714	610284	1	3	23/10/2022 15:31:52	23/10/2022 17:50:20	Interna-Não programada-Meio ambiente-Vento	13800	1	35768	2,31
6072	10	2022	14885	8	61	202210101714	610284	1	3	23/10/2022 15:32:50	23/10/2022 15:36:15	Interna-Não programada-Meio ambiente-Vento	13800	343	35768	19,53
6072	10	2022	14885	8	61	202210101714	610284	1	3	23/10/2022 16:04:27	23/10/2022 17:50:20	Interna-Não programada-Meio ambiente-Vento	13800	1541	35768	2719,44
6072	10	2022	14958	2	146	202210101725	PJ12045336	1	3	23/10/2022 15:50:59	23/10/2022 18:31:00	Interna-Não programada-Meio ambiente-Vento	13800	21	11738	56,01
6072	10	2022	15739	9	62	202210101734	GN12001846	1	3	23/10/2022 15:37:23	23/10/2022 17:45:00	Interna-Não programada-Meio ambiente-Vento	13800	470	46815	999,66
6072	10	2022	14865	2	307	202210101738	AC21333872	1	3	23/10/2022 16:05:00	23/10/2022 18:00:00	Interna-Não programada-Meio ambiente-Descarga Atmosférica	220	1	17992	1,92
6072	10	2022	14936	5	237	202210101770	AN11210792	1	3	23/10/2022 16:04:37	23/10/2022 17:35:00	Interna-Não programada-Meio ambiente-Descarga Atmosférica	220	56	41289	84,36
6072	10	2022	14965	3	57	202210101779	AP11102854	1	3	23/10/2022 15:23:24	23/10/2022 23:51:00	Interna-Não programada-Meio ambiente-Vento	220	109	52212	922,14
6072	10	2022	15745	6	103	202210101784	290095610	1	3	23/10/2022 16:07:22	23/10/2022 19:51:00	Interna-Não programada-Meio ambiente-Vento	220	1	21048	3,73
6072	10	2022	14939	31	112	202210101785	MQ12051834	1	3	23/10/2022 15:42:08	23/10/2022 17:21:00	Interna-Não programada-Meio ambiente-Descarga Atmosférica	34500	14	13923	23,07
6072	10	2022	14925	1	88	202210101790	IB21034095	1	3	23/10/2022 16:07:33	23/10/2022 19:22:00	Interna-Não programada-Meio ambiente-Vento	220	1	18940	3,24
6072	10	2022	14936	5	237	202210101809	20700714	1	3	23/10/2022 16:08:56	23/10/2022 17:14:00	Interna-Não programada-Meio ambiente-Vento	220	1	41289	1,08
6072	10	2022	16479	11	386	202210101810	2860328150	1	3	23/10/2022 16:08:57	23/10/2022 17:56:00	Interna-Não programada-Meio ambiente-Vento	220	1	55357	1,78
6072	10	2022	14981	4	498	202210101833	SW10407687	1	3	23/10/2022 16:00:14	23/10/2022 16:07:09	Interna-Não programada-Meio ambiente-Descarga Atmosférica	13800	219	56045	25,25
6072	10	2022	14981	4	498	202210101833	SW10407687	1	3	23/10/2022 16:00:14	23/10/2022 16:05:09	Interna-Não programada-Meio ambiente-Descarga Atmosférica	13800	1336	56045	109,48
6072	10	2022	14981	4	498	202210101833	SW10407687	1	3	23/10/2022 16:06:37	23/10/2022 16:06:37	Interna-Não programada-Meio ambiente-Descarga Atmosférica	13800	4342	56045	461,94
6072	10	2022	14981	4	498	202210101833	SW10407687	1	3	23/10/2022 16:01:42	23/10/2022 16:04:53	Interna-Não programada-Meio ambiente-Descarga Atmosférica	13800	999	56045	53,00
6072	10	2022	15739	11	62	202210101838	1003055050	1	3	23/10/2022 16:10:11	24/10/2022 11:39:00	Interna-Não programada-Meio ambiente-Vento	220	1	46815	19,48
6072	10	2022	14909	5	585	202210101861	GN11238222	1	3	23/10/2022 15:42:36	24/10/2022 17:05:00	Interna-Não programada-Meio ambiente-Vento	220	196	39630	4973,17
6072	10	2022	14936	5	237	202210101871	AN11008938	1	3	23/10/2022 16:07:44	23/10/2022 19:21:00	Interna-Não programada-Meio ambiente-Descarga Atmosférica	220	138	41289	444,51
6072	10	2022	14885	11	61	202210101877	GN12000643	1	3	23/10/2022 15:46:49	23/10/2022 17:15:00	Interna-Não programada-Meio ambiente-Descarga Atmosférica	13800	278	35768	408,58
6072	10	2022	14978	2	492	202210101880	FA18466652TS	1	3	23/10/2022 16:12:11	23/10/2022 22:06:45	Interna-Não programada-Meio ambiente-Vento	13800	100	9008	590,94
6072	10	2022	15746	1	159	202210101900	MH11216321	1	3	23/10/2022 16:04:48	23/10/2022 17:17:00	Interna-Não programada-Meio ambiente-Vento	220	39	10469	46,93
6072	10	2022	14981	9	585	202210101909	GN11284200	1	3	23/10/2022 16:11:28	24/10/2022 14:45:00	Interna-Não programada-Meio ambiente-Árvore ou Vegetação	220	155	56045	3496,63
6072	10	2022	16487	1	63	202210101934	GN12338059	1	3	23/10/2022 15:47:35	23/10/2022 19:19:00	Interna-Não programada-Meio ambiente-Vento	13800	599	43231	2110,64
6072	10	2022	14863	18	5	202210101937	10015466564	1	3	23/10/2022 16:15:15	24/10/2022 07:23:00	Interna-Não programada-Meio ambiente-Vento	220	1	87499	15,13
6072	10	2022	14885	8	61	202210101938	GN12134786	1	3	23/10/2022 16:10:21	23/10/2022 17:17:00	Interna-Não programada-Meio ambiente-Vento	13800	932	35768	1035,30
6072	10	2022	14909	19	58	202210101955	GN11241439	1	3	23/10/2022 15:29:57	24/10/2022 14:28:00	Interna-Não programada-Meio ambiente-Vento	220	61	39630	1401,02
6072	10	2022	16483	1	84	202210101956	CI21285068	1	3	23/10/2022 16:17:06	23/10/2022 20:53:00	Interna-Não programada-Meio ambiente-Descarga Atmosférica	220	1	7569	4,60
6072	10	2022	14962	32	151	202210101968	PK21099013	1	3	23/10/2022 16:05:56	23/10/2022 18:10:00	Interna-Não programada-Meio ambiente-Vento	220	1	15316	2,07
6072	10	2022	14962	32	151	202210101975	PK21060175	1	3	23/10/2022 16:05:56	23/10/2022 18:24:00	Interna-Não programada-Meio ambiente-Vento	220	1	15316	2,30
6072	10	2022	14885	10	61	202210101980	GN12205653	1	3	23/10/2022 16:17:45	23/10/2022 19:32:00	Interna-Não programada-Meio ambiente-Vento	13800	15	35768	48,56
6072	10	2022	14962	2	311	202210101984	CQ11263689	1	3	23/10/2022 16:07:27	23/10/2022 19:26:00	Interna-Não programada-Meio ambiente-Vento	220	88	15316	291,21
6072	10	2022	14925	2	88	202210101985	IB21108161	1	3	23/10/2022 16:18:03	23/10/2022 18:12:00	Interna-Não programada-Meio ambiente-Descarga Atmosférica	220	1	18940	1,90
6072	10	2022	16476	11	453	202210101994	GN11269315	1	3	23/10/2022 15:49:22	24/10/2022 10:02:00	Interna-Não programada-Meio ambiente-Vento	220	190	34028	3460,01
6072	10	2022	14965	3	57	202210102001	AP11050802	1	3	23/10/2022 15:52:07	23/10/2022 19:42:00	Interna-Não programada-Meio ambiente-Vento	220	42	52212	160,92
6072	10	2022	14963	33	152	202210102004	TB12185317	1	3	23/10/2022 13:15:17	23/10/2022 18:02:00	Interna-Não programada-Meio ambiente-Descarga Atmosférica	34500	6	27731	28,67
6072	10	2022	14980	2	171	202210102013	10013976239	1	3	23/10/2022 16:19:31	23/10/2022 17:30:00	Interna-Não programada-Meio ambiente-Vento	220	1	13742	1,17
6072	10	2022	14908	21	58	202210102036	582014	1	3	23/10/2022 15:14:54	23/10/2022 16:21:41	Interna-Não programada-Meio ambiente-Vento	13800	1	45099	1,11
6072	10	2022	14908	21	58	202210102036	582014	1	3	23/10/2022 15:14:54	23/10/2022 16:52:00	Interna-Não programada-Meio ambiente-Vento	13800	1	45099	1,62
6072	10	2022	14908	21	58	202210102036	582014	1	3	23/10/2022 15:14:54	23/10/2022 16:23:15	Interna-Não programada-Meio ambiente-Vento	13800	528	45099	601,48
6072	10	2022	14908	21	58	202210102036	582014	1	3	23/10/2022 15:14:54	23/10/2022 16:22:28	Interna-Não programada-Meio ambiente-Vento	13800	3841	45099	4325,39
6072	10	2022	14908	21	58	202210102036	582014	1	3	25/10/2022 08:33:50	25/10/2022 08:39:00	Interna-Não programada-Meio ambiente-Vento	13800	1	45099	0,09
6072	10	2022	14981	9	585	202210102037	GN12282634	1	3	23/10/2022 15:39:46	25/10/2022 11:19:31	Interna-Não programada-Meio ambiente-Vento	13800	1	56045	43,66
6072	10	2022	14981	9	585	202210102037	GN12282634	1	3	23/10/2022 15:39:46	24/10/2022 14:51:23	Interna-Não programada-Meio ambiente-Vento	13800	1071	56045	24840,36
6072	10	2022	14988	2	181	202210102051	VI21352574	1	3	23/10/2022 16:21:03	23/10/2022 23:21:00	Interna-Não programada-Meio ambiente-Vento	220	1	4329	7,00
6072	10	2022	15737	11	59	202210102056	GN12001375	1	3	23/10/2022 15:33:10	24/10/2022 02:23:00	Interna-Não programada-Meio ambiente-Vento	13800	1	19115	10,83
6072	10	2022	15737	11	59	202210102056	GN12001375	1	3	23/10/2022 15:33:10	23/10/2022 22:39:00	Interna-Não programada-Meio ambiente-Vento	13800	130	19115	922,64
6072	10	2022	14942	4	233	202210102075	2330244	1	3	23/10/2022 16:16:03	23/10/2022 22:11:38	Interna-Não programada-Meio ambiente-Vento	13800	1779	54281	10543,05
6072	10	2022	14942	4	233	202210102075	2330244	1	3	23/10/2022 16:16:03	23/10/2022 21:51:22	Interna-Não programada-Meio ambiente-Vento	13800	2613	54281	14603,04
6072	10	2022	14942	4	233	202210102075	2330244	1	3	23/10/2022 16:16:03	23/10/2022 16:43:34	Interna-Não programada-Meio ambiente-Vento	13800	3436	54281	1575,79
6072	10	2022	14942	4	233	202210102075	2330244	1	3	24/10/2022 09:00:58	24/10/2022 10:21:49	Interna-Não programada-Meio ambiente-Vento	13800	223	54281	300,49
6072	10	2022	14965	1	57	202210102096	GN11003178	1	3	23/10/2022 15:50:42	24/10/2022 08:49:00	Interna-Não programada-Meio ambiente-Vento	220	92	52212	1561,39
6072	10	2022	14962	33	311	202210102098	MI21308181	1	3	23/10/2022 16:23:47	23/10/2022 20:07:00	Interna-Não programada-Meio ambiente-Vento	220	1	15316	3,72
6072	10	2022	14924	30	88	202210102108	IX21380018	1	3	23/10/2022 16:24:23	23/10/2022 18:00:00	Interna-Não programada-Meio ambiente-Vento	220	2	10198	3,19
6072																

6072	10	2022	14962	1	358	202210102117	PJ10401415	1	3	23/10/2022 16:05:14	23/10/2022 16:45:02	Interna-Não programada-Meio ambiente-Vento	34500	576	15316	382,08
6072	10	2022	14962	2	311	202210102117	PJ10401415	1	3	23/10/2022 16:05:14	23/10/2022 16:45:02	Interna-Não programada-Meio ambiente-Vento	34500	1214	15316	805,29
6072	10	2022	14879	1	27	202210102121	CA21011408	1	3	23/10/2022 16:25:09	23/10/2022 22:41:00	Interna-Não programada-Meio ambiente-Vento	220	1	29141	6,26
6072	10	2022	14923	32	85	202210102133	IR12014524	1	3	23/10/2022 10:41:48	24/10/2022 01:03:00	Interna-Não programada-Meio ambiente-Vento	34500	7	33539	100,47
6072	10	2022	14863	4	5	202210102162	AN12414610	1	3	23/10/2022 16:25:50	23/10/2022 18:08:52	Interna-Não programada-Meio ambiente-Vento	13800	69	87499	118,49
6072	10	2022	16487	1	63	202210102168	GN11001618	1	3	23/10/2022 16:12:41	24/10/2022 01:56:00	Interna-Não programada-Meio ambiente-Vento	220	105	43231	1020,80
6072	10	2022	14943	2	197	202210102176	4020113090	1	3	23/10/2022 16:27:19	23/10/2022 20:03:00	Interna-Não programada-Meio ambiente-Vento	220	1	14310	3,59
6072	10	2022	15746	1	563	202210102180	NA18437790TS	1	3	23/10/2022 16:12:14	23/10/2022 19:40:00	Interna-Não programada-Meio ambiente-Vento	13800	31	10469	107,35
6072	10	2022	15743	2	26	202210102197	420028640	1	3	23/10/2022 16:28:49	23/10/2022 21:44:00	Interna-Não programada-Meio ambiente-Vento	220	1	1560	5,25
6072	10	2022	16487	1	63	202210102210	630274	1	3	23/10/2022 15:52:54	23/10/2022 15:59:22	Interna-Não programada-Meio ambiente-Árvore ou Vegetação	13800	161	43231	17,35
6072	10	2022	16487	1	63	202210102210	630274	1	3	23/10/2022 16:25:09	24/10/2022 13:46:01	Interna-Não programada-Meio ambiente-Árvore ou Vegetação	13800	1084	43231	23140,99
6072	10	2022	15727	1	322	202210102211	BV12313151	1	3	23/10/2022 14:58:54	23/10/2022 23:52:00	Interna-Não programada-Meio ambiente-Árvore ou Vegetação	13800	339	13065	3012,01
6072	10	2022	14965	1	57	202210102212	GN11389534	1	3	23/10/2022 16:06:13	24/10/2022 15:38:00	Interna-Não programada-Meio ambiente-Descarga Atmosférica	220	36	52212	847,07
6072	10	2022	14864	1	344	202210102216	AP11161517	1	3	23/10/2022 15:53:07	23/10/2022 22:34:00	Interna-Não programada-Meio ambiente-Vento	220	128	31664	855,22
6072	10	2022	14872	13	60	202210102217	GN11169118	1	3	23/10/2022 16:29:42	24/10/2022 10:44:00	Interna-Não programada-Meio ambiente-Vento	220	77	40102	1404,35
6072	10	2022	14942	12	233	202210102219	GN10383646	1	3	23/10/2022 16:10:46	23/10/2022 21:06:42	Interna-Não programada-Meio ambiente-Vento	13800	686	54281	3383,50
6072	10	2022	14942	12	233	202210102219	GN10383646	1	3	23/10/2022 16:10:46	23/10/2022 19:28:46	Interna-Não programada-Meio ambiente-Vento	13800	1553	54281	5124,90
6072	10	2022	14942	12	233	202210102219	GN10383646	1	3	23/10/2022 16:10:46	23/10/2022 22:06:28	Interna-Não programada-Meio ambiente-Vento	13800	2127	54281	12609,57
6072	10	2022	14942	12	233	202210102219	GN10383646	1	3	23/10/2022 16:19:32	24/10/2022 05:41:00	Interna-Não programada-Meio ambiente-Vento	13800	15	54281	200,37
6072	10	2022	14942	12	233	202210102219	GN10383646	1	3	23/10/2022 16:19:32	24/10/2022 10:57:00	Interna-Não programada-Meio ambiente-Vento	13800	45	54281	838,10
6072	10	2022	14942	12	233	202210102219	GN10383646	1	3	23/10/2022 16:19:32	24/10/2022 05:32:17	Interna-Não programada-Meio ambiente-Vento	13800	109	54281	1440,16
6072	10	2022	14942	12	233	202210102219	GN10383646	1	3	23/10/2022 16:19:32	24/10/2022 05:42:00	Interna-Não programada-Meio ambiente-Vento	13800	121	54281	1618,31
6072	10	2022	14942	12	233	202210102219	GN10383646	1	3	23/10/2022 16:19:32	24/10/2022 05:40:00	Interna-Não programada-Meio ambiente-Vento	13800	175	54281	2334,69
6072	10	2022	14942	12	233	202210102219	GN10383646	1	3	23/10/2022 16:19:32	23/10/2022 18:29:14	Interna-Não programada-Meio ambiente-Vento	13800	189	54281	408,55
6072	10	2022	14942	12	233	202210102219	GN10383646	1	3	23/10/2022 16:19:32	23/10/2022 18:20:44	Interna-Não programada-Meio ambiente-Vento	13800	547	54281	1104,94
6072	10	2022	14942	12	233	202210102219	GN10383646	1	3	23/10/2022 16:19:32	24/10/2022 04:00:00	Interna-Não programada-Meio ambiente-Vento	13800	639	54281	7459,97
6072	10	2022	14942	12	233	202210102219	GN10383646	1	3	23/10/2022 16:19:32	23/10/2022 17:07:46	Interna-Não programada-Meio ambiente-Vento	13800	741	54281	595,68
6072	10	2022	16487	1	63	202210102238	GN11118555	1	3	23/10/2022 16:10:52	24/10/2022 00:44:00	Interna-Não programada-Meio ambiente-Vento	220	193	43231	1650,58
6072	10	2022	16491	2	348	202210102239	AC12299009	1	3	23/10/2022 16:20:14	23/10/2022 20:51:00	Interna-Não programada-Meio ambiente-Descarga Atmosférica	13800	13	17888	58,67
6072	10	2022	15738	2	62	202210102244	TR11199076	1	3	23/10/2022 18:13:00	23/10/2022 18:13:00	Interna-Não programada-Meio ambiente-Descarga Atmosférica	220	161	39887	283,45
6072	10	2022	15741	4	344	202210102245	AP11167506	1	3	23/10/2022 12:41:14	23/10/2022 23:46:00	Interna-Não programada-Meio ambiente-Vento	220	28	86843	310,22
6072	10	2022	14872	12	60	202210102265	GN11012185	1	3	23/10/2022 16:32:29	23/10/2022 20:41:00	Interna-Não programada-Meio ambiente-Descarga Atmosférica	220	176	40102	728,98
6072	10	2022	14870	2	60	202210102282	GN11199030	1	3	23/10/2022 16:10:59	23/10/2022 21:46:00	Interna-Não programada-Meio ambiente-Vento	220	178	39631	993,88
6072	10	2022	14965	5	57	202210102284	AP12092536	1	3	23/10/2022 14:48:07	24/10/2022 06:50:00	Interna-Não programada-Meio ambiente-Vento	13800	1	52212	16,03
6072	10	2022	14908	7	58	202210102305	GN12000339	1	3	23/10/2022 15:31:54	24/10/2022 11:02:00	Interna-Não programada-Meio ambiente-Vento	13800	47	45099	916,58
6072	10	2022	14908	7	58	202210102305	GN12000339	1	3	23/10/2022 15:31:54	24/10/2022 14:46:00	Interna-Não programada-Meio ambiente-Vento	13800	54	45099	1254,69
6072	10	2022	16487	10	63	202210102306	GN11167372	1	3	23/10/2022 16:19:54	24/10/2022 11:18:00	Interna-Não programada-Meio ambiente-Árvore ou Vegetação	220	49	43231	929,45
6072	10	2022	16491	1	164	202210102335	10036570603	1	3	23/10/2022 16:35:37	23/10/2022 19:36:00	Interna-Não programada-Meio ambiente-Vento	220	1	17888	3,01
6072	10	2022	15727	3	322	202210102336	BV12210889	1	3	23/10/2022 16:19:14	23/10/2022 23:19:00	Interna-Não programada-Meio ambiente-Descarga Atmosférica	13800	1	13065	7,00
6072	10	2022	15727	3	322	202210102336	BV12210889	1	3	23/10/2022 16:19:14	23/10/2022 22:58:00	Interna-Não programada-Meio ambiente-Descarga Atmosférica	13800	494	13065	3283,18
6072	10	2022	15739	11	62	202210102342	622214	1	3	23/10/2022 16:25:19	24/10/2022 08:16:11	Interna-Não programada-Meio ambiente-Vento	13800	1	46815	15,85
6072	10	2022	15738	11	62	202210102342	622214	1	3	23/10/2022 16:25:19	23/10/2022 16:31:37	Interna-Não programada-Meio ambiente-Vento	13800	1	39887	0,11
6072	10	2022	15739	11	62	202210102342	622214	1	3	23/10/2022 16:25:19	24/10/2022 04:22:00	Interna-Não programada-Meio ambiente-Vento	13800	252	46815	3010,07
6072	10	2022	15739	11	62	202210102342	622214	1	3	23/10/2022 16:25:19	23/10/2022 16:31:37	Interna-Não programada-Meio ambiente-Vento	13800	343	46815	36,02
6072	10	2022	15739	11	62	202210102342	622214	1	3	23/10/2022 16:25:19	23/10/2022 21:51:43	Interna-Não programada-Meio ambiente-Vento	13800	527	46815	2866,88
6072	10	2022	15739	11	62	202210102342	622214	1	3	23/10/2022 16:25:19	23/10/2022 20:33:00	Interna-Não programada-Meio ambiente-Vento	13800	1154	46815	4763,78
6072	10	2022	15739	11	62	202210102342	622214	1	3	23/10/2022 16:25:19	23/10/2022 20:01:50	Interna-Não programada-Meio ambiente-Vento	13800	1846	46815	6661,50
6072	10	2022	15739	11	62	202210102342	622214	1	3	23/10/2022 16:25:19	23/10/2022 16:32:39	Interna-Não programada-Meio ambiente-Vento	13800	3457	46815	422,52
6072	10	2022	14936	5	237	202210102364	AN11068625	1	3	23/10/2022 16:36:22	23/10/2022 18:27:00	Interna-Não programada-Meio ambiente-Vento	220	291	41289	536,57
6072	10	2022	14962	2	311	202210102370	CQ21138128	1	3	23/10/2022 16:38:00	23/10/2022 23:43:00	Interna-Não programada-Meio ambiente-Vento	220	1	15316	7,08
6072	10	2022	16491	1	342	202210102402	MD21157135	1	3	23/10/2022 16:39:39	23/10/2022 17:41:00	Interna-Não programada-Meio ambiente-Descarga Atmosférica	220	1	17888	1,02
6072	10	2022	14962	1	151	202210102412	PK12263503	1	3	23/10/2022 15:58:56	23/10/2022 18:53:00	Interna-Não programada-Meio ambiente-Descarga Atmosférica	13800	15	15316	43,52
6072	10	2022	14942	5	233	202210102424	GN11167561	1	3	23/10/2022 15:54:35	24/10/2022 21:05:00	Interna-Não programada-Meio ambiente-Vento	220	134	54281	3909,26
6072	10	2022	14898	1	50	202210102426	EA21039905	1	3	23/10/2022 16:41:15	23/10/2022 18:52:00	Interna-Não programada-Meio ambiente-Descarga Atmosférica	220	1	12796	2,18
6072	10	2022	14907	25	58	202210102428	GN11001969	1	3	23/10/2022 15:39:08	24/10/2022 15:50:51	Interna-Não programada-Meio ambiente-Vento	220	101	45872	2443,72
6072	10	2022	15729	8	245	202210102429	RV12260695	1	3	23/10/2022 16:41:18	23/10/2022 18:45:00	Interna-Não programada-Meio ambiente-Árvore ou Vegetação	13800	15	15746	30,92
6072	10	2022	14973	32	163	202210102436	RB12120759	1	3	23/10/2022 16:41:36	23/10/2022 18:21:00	Interna-Não programada-Meio ambiente-Descarga Atmosférica	34500	2	12138	3,31
6072	10	2022	15737	8	59	202210102463	GN12000348	1	3	23/10/2022 16:42:50	23/10/2022 22:29:00	Interna-Não programada-Meio ambiente-Vento	13800	126	19115	726,95
6072	10	2022	14889	30	34	202210102470	CT12042323	1	3	23/10/2022 16:42:59	23/10/2022 18:35:00	Interna-Não programada-Meio ambiente-Vento	220	1	21088	1,87
6072	10	2022	14959	1	556	202210102493	PH12317697	1	3	23/10/2022 15:25:00	24/10/2022 00:59:00	Interna-Não programada-Meio ambiente-Vento	13800	4	5752	38,27
6072	10	2022	14972	2	363	202210102496	JS11000009	1	3	23/10/2022 16:42:48	23/10/2022 20:23:00	Interna-Não programada-Meio ambiente-Descarga Atmosférica	220	95	2407	348,65

6072	10	2022	16493	31	3	202210102565	SV12144188	1	3	23/10/2022 16:47:55	23/10/2022 18:46:00	Interna-Não programada-Meio ambiente-Descarga Atmosférica	34500	3	16706	5,90
6072	10	2022	14953	2	488	202210102567	PL12100447	1	3	23/10/2022 16:48:10	23/10/2022 19:59:00	Interna-Não programada-Meio ambiente-Vento	13800	8	20994	25,44
6072	10	2022	14942	12	62	202210102572	GN10385826	1	3	23/10/2022 16:11:22	23/10/2022 16:49:25	Interna-Não programada-Meio ambiente-Vento	13800	1	54281	0,63
6072	10	2022	15739	12	62	202210102572	GN10385826	1	3	23/10/2022 16:11:22	23/10/2022 16:49:25	Interna-Não programada-Meio ambiente-Vento	13800	3667	46815	2325,49
6072	10	2022	15746	32	563	202210102596	LC12245281	1	3	23/10/2022 16:50:36	23/10/2022 23:52:00	Interna-Não programada-Meio ambiente-Vento	34500	1	10469	7,02
6072	10	2022	14965	4	57	202210102600	AP11132331	1	3	23/10/2022 15:11:07	23/10/2022 22:44:00	Interna-Não programada-Meio ambiente-Vento	220	1	52212	7,55
6072	10	2022	14965	4	57	202210102600	AP11132331	1	3	23/10/2022 15:11:07	23/10/2022 22:40:00	Interna-Não programada-Meio ambiente-Vento	220	103	52212	770,58
6072	10	2022	16493	1	388	202210102601	TJ10402664	1	3	23/10/2022 16:44:41	23/10/2022 17:06:54	Interna-Não programada-Meio ambiente-Vento	13800	937	16706	346,95
6072	10	2022	14937	7	237	202210102612	10008572192	1	3	23/10/2022 16:51:21	23/10/2022 17:51:00	Interna-Não programada-Meio ambiente-Vento	220	1	33900	0,99
6072	10	2022	14924	30	88	202210102620	IB21421180	1	3	23/10/2022 15:11:57	23/10/2022 21:57:00	Interna-Não programada-Meio ambiente-Descarga Atmosférica	220	1	10198	5,08
6072	10	2022	14908	2	59	202210102623	GN10394639	1	3	23/10/2022 15:32:44	23/10/2022 15:36:09	Interna-Não programada-Meio ambiente-Vento	13800	174	45099	9,91
6072	10	2022	14908	8	58	202210102623	GN10394639	1	3	23/10/2022 15:32:44	23/10/2022 15:36:09	Interna-Não programada-Meio ambiente-Vento	13800	560	45099	31,89
6072	10	2022	16490	2	59	202210102623	GN10394639	1	3	23/10/2022 15:32:44	23/10/2022 15:36:09	Interna-Não programada-Meio ambiente-Vento	13800	4895	19802	278,74
6072	10	2022	14908	2	59	202210102623	GN10394639	1	3	23/10/2022 16:41:00	23/10/2022 16:50:17	Interna-Não programada-Meio ambiente-Vento	13800	174	45099	26,92
6072	10	2022	14908	8	58	202210102623	GN10394639	1	3	23/10/2022 16:41:00	23/10/2022 16:50:17	Interna-Não programada-Meio ambiente-Vento	13800	560	45099	86,64
6072	10	2022	16490	2	59	202210102623	GN10394639	1	3	23/10/2022 16:41:00	23/10/2022 16:50:17	Interna-Não programada-Meio ambiente-Vento	13800	4895	19802	757,37
6072	10	2022	15738	2	62	202210102624	TR11000044	1	3	23/10/2022 16:47:47	24/10/2022 10:06:50	Interna-Não programada-Meio ambiente-Árvore ou Vegetação	220	97	39887	1679,80
6072	10	2022	14865	1	128	202210102625	NZ11006092	1	3	23/10/2022 16:52:04	23/10/2022 19:55:00	Interna-Não programada-Meio ambiente-Vento	220	129	17992	393,31
6072	10	2022	14942	4	233	202210102633	GN12045528	1	3	23/10/2022 16:45:00	24/10/2022 09:06:00	Interna-Não programada-Meio ambiente-Descarga Atmosférica	13800	30	54281	490,50
6072	10	2022	14965	1	57	202210102635	GN11082032	1	3	23/10/2022 16:52:39	24/10/2022 12:02:00	Interna-Não programada-Meio ambiente-Vento	220	121	52212	2317,86
6072	10	2022	14885	9	61	202210102640	GN11040727	1	3	23/10/2022 16:30:31	23/10/2022 18:30:00	Interna-Não programada-Meio ambiente-Descarga Atmosférica	220	81	35768	161,30
6072	10	2022	14963	33	152	202210102645	UC21285916	1	3	23/10/2022 16:53:53	23/10/2022 19:39:00	Interna-Não programada-Meio ambiente-Descarga Atmosférica	220	1	27731	2,75
6072	10	2022	16484	32	570	202210102663	MV12075216	1	3	23/10/2022 16:19:19	24/10/2022 08:26:00	Interna-Não programada-Meio ambiente-Descarga Atmosférica	34500	15	6743	241,67
6072	10	2022	14862	2	20	202210102670	350031514	1	3	23/10/2022 16:55:19	23/10/2022 19:51:00	Interna-Não programada-Meio ambiente-Vento	220	1	24273	2,93
6072	10	2022	15727	3	322	202210102673	BV1189716	1	3	23/10/2022 16:04:00	24/10/2022 10:00:00	Interna-Não programada-Meio ambiente-Vento	220	143	13065	2564,47
6072	10	2022	15741	11	420	202210102696	AP11040752	1	3	23/10/2022 16:16:18	24/10/2022 00:10:00	Interna-Não programada-Meio ambiente-Descarga Atmosférica	220	161	86843	1271,09
6072	10	2022	14934	30	103	202210102698	SX12260419	1	3	23/10/2022 16:56:36	24/10/2022 19:04:00	Interna-Não programada-Meio ambiente-Descarga Atmosférica	34500	2	7235	52,25
6072	10	2022	14942	7	233	202210102699	GN11167794	1	3	23/10/2022 16:56:32	23/10/2022 23:19:00	Interna-Não programada-Meio ambiente-Vento	220	156	54281	994,41
6072	10	2022	14949	1	136	202210102718	BX21233094	1	3	23/10/2022 16:57:50	23/10/2022 18:33:00	Interna-Não programada-Meio ambiente-Descarga Atmosférica	220	1	1880	1,59
6072	10	2022	14933	2	102	202210102719	10004195157	1	3	23/10/2022 16:57:53	23/10/2022 18:35:00	Interna-Não programada-Meio ambiente-Vento	220	1	19351	1,62
6072	10	2022	14911	1	485	202210102722	HE21311198	1	3	23/10/2022 16:57:59	23/10/2022 18:54:00	Interna-Não programada-Meio ambiente-Vento	220	2	15171	3,87
6072	10	2022	16490	3	59	202210102728	GN10380025	1	3	23/10/2022 15:29:32	23/10/2022 21:36:08	Interna-Não programada-Meio ambiente-Vento	13800	4	19802	24,44
6072	10	2022	16490	3	59	202210102728	GN10380025	1	3	23/10/2022 15:29:32	23/10/2022 18:46:29	Interna-Não programada-Meio ambiente-Vento	13800	197	19802	646,65
6072	10	2022	16490	3	59	202210102728	GN10380025	1	3	23/10/2022 15:29:32	23/10/2022 20:11:38	Interna-Não programada-Meio ambiente-Vento	13800	602	19802	2830,40
6072	10	2022	16490	3	59	202210102728	GN10380025	1	3	23/10/2022 21:51:51	23/10/2022 21:59:24	Interna-Não programada-Meio ambiente-Vento	13800	76	19802	9,56
6072	10	2022	15732	1	390	202210102750	SV12079060	1	3	23/10/2022 16:17:58	23/10/2022 19:01:00	Interna-Não programada-Meio ambiente-Vento	13800	115	15873	312,48
6072	10	2022	14928	1	91	202210102756	10008942674	1	3	23/10/2022 16:59:40	23/10/2022 18:46:00	Interna-Não programada-Meio ambiente-Vento	220	1	12086	1,77
6072	10	2022	16474	14	61	202210102769	GN12111348	1	3	23/10/2022 16:37:21	23/10/2022 19:16:16	Interna-Não programada-Meio ambiente-Árvore ou Vegetação	13800	166	18176	439,67
6072	10	2022	14909	5	585	202210102775	GN11168576	1	3	23/10/2022 15:44:29	24/10/2022 17:59:00	Interna-Não programada-Meio ambiente-Vento	220	70	39630	1836,94
6072	10	2022	14963	33	152	202210102779	UC12300538	1	3	23/10/2022 16:58:40	24/10/2022 00:05:00	Interna-Não programada-Meio ambiente-Descarga Atmosférica	34500	19	27731	135,01
6072	10	2022	14916	31	209	202210102788	GH12398369	1	3	23/10/2022 16:58:19	23/10/2022 18:46:00	Interna-Não programada-Meio ambiente-Vento	34500	41	19436	73,58
6072	10	2022	14885	11	61	202210102805	GN11001065	1	3	23/10/2022 16:54:28	23/10/2022 22:42:00	Interna-Não programada-Meio ambiente-Vento	220	65	35768	376,49
6072	10	2022	14920	1	96	202210102818	IX21317410	1	3	23/10/2022 17:03:27	23/10/2022 18:46:00	Interna-Não programada-Meio ambiente-Descarga Atmosférica	220	1	14781	1,71
6072	10	2022	14893	1	243	202210102820	DJ12303887	1	3	23/10/2022 17:03:18	23/10/2022 19:36:00	Interna-Não programada-Meio ambiente-Vento	13800	1	5298	2,54
6072	10	2022	14893	1	243	202210102820	DJ12303887	1	3	23/10/2022 17:03:18	23/10/2022 22:59:35	Interna-Não programada-Meio ambiente-Vento	13800	8	5298	47,50
6072	10	2022	14893	1	243	202210102820	DJ12303887	1	3	23/10/2022 17:03:18	23/10/2022 21:13:23	Interna-Não programada-Meio ambiente-Vento	13800	10	5298	41,68
6072	10	2022	14893	1	243	202210102820	DJ12303887	1	3	23/10/2022 17:03:18	23/10/2022 21:20:13	Interna-Não programada-Meio ambiente-Vento	13800	11	5298	47,10
6072	10	2022	14893	1	243	202210102820	DJ12303887	1	3	23/10/2022 21:43:31	25/10/2022 03:20:50	Interna-Não programada-Meio ambiente-Vento	13800	2	5298	59,24
6072	10	2022	14893	1	243	202210102820	DJ12303887	1	3	23/10/2022 21:43:31	24/10/2022 13:10:41	Interna-Não programada-Meio ambiente-Vento	13800	3	5298	46,36
6072	10	2022	14893	1	243	202210102820	DJ12303887	1	3	23/10/2022 21:43:31	25/10/2022 02:54:10	Interna-Não programada-Meio ambiente-Vento	13800	4	5298	116,71
6072	10	2022	14893	1	243	202210102820	DJ12303887	1	3	23/10/2022 21:43:31	24/10/2022 00:17:12	Interna-Não programada-Meio ambiente-Vento	13800	4	5298	10,25
6072	10	2022	14893	1	243	202210102820	DJ12303887	1	3	23/10/2022 21:43:31	23/10/2022 22:59:35	Interna-Não programada-Meio ambiente-Vento	13800	11	5298	13,95
6072	10	2022	14893	1	243	202210102820	DJ12303887	1	3	24/10/2022 01:35:06	24/10/2022 01:35:36	Interna-Não programada-Meio ambiente-Vento	13800	4	5298	0,37
6072	10	2022	14893	1	243	202210102820	DJ12303887	1	3	24/10/2022 02:29:00	24/10/2022 03:47:28	Interna-Não programada-Meio ambiente-Vento	13800	4	5298	5,23
6072	10	2022	14893	1	243	202210102820	DJ12303887	1	3	24/10/2022 02:29:00	24/10/2022 03:38:00	Interna-Não programada-Meio ambiente-Vento	13800	76	5298	87,40
6072	10	2022	14893	1	243	202210102820	DJ12303887	1	3	24/10/2022 06:43:00	24/10/2022 13:10:41	Interna-Não programada-Meio ambiente-Vento	13800	4	5298	25,85
6072	10	2022	14893	1	243	202210102820	DJ12303887	1	3	24/10/2022 06:43:00	24/10/2022 15:38:39	Interna-Não programada-Meio ambiente-Vento	13800	6	5298	53,56
6072	10	2022	14893	1	243	202210102820	DJ12303887	1	3	24/10/2022 06:43:00	24/10/2022 16:04:41	Interna-Não programada-Meio ambiente-Vento	13800	13	5298	121,70
6072	10	2022	14893	1	243	202210102820	DJ12303887	1	3	24/10/2022 06:43:00	24/10/2022 12:03:27	Interna-Não programada-Meio ambiente-Vento	13800	57	5298	304,43
6072	10	2022	14893	1	243	202210102820	DJ12303887	1	3	24/10/2022 14:43:54	25/10/2022 02:19:57	Interna-Não programada-Meio ambiente-Vento	13800	3	5298	34,80
6072	10	2022	14893	1	243	202210102820	DJ12303887	1	3	24/10/2022 14:43:54	24/10/2022 21:23:19	Interna-Não programada-Meio ambiente-Vento	13800	4	5298	26,63
6072	10															

6072	10	2022	15749	35	173	202210102847	CX12201610	1	3	23/10/2022 17:04:53	25/10/2022 12:05:59	Interna-Não programada-Meio ambiente-Vento	34500	40	14959	1720,73
6072	10	2022	15749	35	173	202210102847	CX12201610	1	3	23/10/2022 13:12:31	24/10/2022 13:12:31	Interna-Não programada-Meio ambiente-Vento	34500	46	14959	925,85
6072	10	2022	14924	30	88	202210102849	IB12311232	1	3	23/10/2022 16:23:38	23/10/2022 19:46:00	Interna-Não programada-Meio ambiente-Vento	34500	3	10198	10,12
6072	10	2022	14952	2	380	202210102855	CP12117693	1	3	23/10/2022 17:05:37	24/10/2022 13:23:00	Interna-Não programada-Meio ambiente-Vento	13800	5	2192	101,45
6072	10	2022	14894	2	204	202210102889	PV21155074	1	3	23/10/2022 17:08:10	23/10/2022 19:11:00	Interna-Não programada-Meio ambiente-Descarga Atmosférica	220	2	18476	4,09
6072	10	2022	14946	2	393	202210102891	AN12000976	1	3	23/10/2022 17:08:11	24/10/2022 02:54:00	Interna-Não programada-Meio ambiente-Vento	13800	1	10896	9,76
6072	10	2022	14929	1	93	202210102912	IK11061597	1	3	23/10/2022 17:02:09	23/10/2022 19:23:41	Interna-Não programada-Meio ambiente-Vento	220	75	19397	176,92
6072	10	2022	15740	1	420	202210102915	14630310	1	3	23/10/2022 17:09:30	23/10/2022 19:27:00	Interna-Não programada-Meio ambiente-Vento	220	1	51937	2,29
6072	10	2022	14958	31	146	202210102919	PJ12293360RE	1	3	23/10/2022 15:35:48	23/10/2022 18:55:00	Interna-Não programada-Meio ambiente-Vento	34500	17	11738	56,44
6072	10	2022	15739	12	62	202210102926	GN11418793	1	3	23/10/2022 17:06:07	24/10/2022 12:19:00	Interna-Não programada-Meio ambiente-Vento	220	104	46815	1998,33
6072	10	2022	14953	2	488	202210102938	PL21000047	1	3	23/10/2022 17:11:12	24/10/2022 11:50:31	Interna-Não programada-Meio ambiente-Vento	220	1	20994	18,66
6072	10	2022	14871	9	60	202210102950	GN21210869	1	3	23/10/2022 16:27:13	23/10/2022 23:42:00	Interna-Não programada-Meio ambiente-Vento	220	47	35718	340,58
6072	10	2022	14953	2	488	202210102954	PL21085360	1	3	23/10/2022 17:12:12	23/10/2022 19:10:00	Interna-Não programada-Meio ambiente-Descarga Atmosférica	220	1	20994	1,96
6072	10	2022	14908	1	585	202210102968	GN12000882	1	3	23/10/2022 15:33:58	24/10/2022 15:49:00	Interna-Não programada-Meio ambiente-Árvore ou Vegetação	13800	192	45099	4656,11
6072	10	2022	14910	2	55	202210102982	GR32079986	1	3	23/10/2022 16:50:01	23/10/2022 19:04:00	Interna-Não programada-Meio ambiente-Árvore ou Vegetação	13800	218	19803	486,81
6072	10	2022	15738	2	62	202210102995	GN12000977	1	3	23/10/2022 17:15:14	24/10/2022 12:43:00	Interna-Não programada-Meio ambiente-Vento	13800	3	39887	58,39
6072	10	2022	16491	1	17	202210102996	10003928096	1	3	23/10/2022 17:15:15	24/10/2022 09:21:00	Interna-Não programada-Meio ambiente-Vento	220	1	17888	16,10
6072	10	2022	16476	11	453	202210103000	4532214	1	3	23/10/2022 17:14:20	24/10/2022 11:11:24	Interna-Não programada-Meio ambiente-Vento	13800	469	34028	8419,07
6072	10	2022	16476	11	453	202210103000	4532214	1	3	24/10/2022 10:36:57	24/10/2022 11:11:24	Interna-Não programada-Meio ambiente-Vento	13800	296	34028	169,95
6072	10	2022	16491	2	170	202210103004	PU21362230	1	3	23/10/2022 17:15:25	24/10/2022 12:36:00	Interna-Não programada-Meio ambiente-Vento	220	1	17888	19,34
6072	10	2022	15728	1	397	202210103010	3220424	1	3	23/10/2022 15:51:01	24/10/2022 20:30:00	Interna-Não programada-Meio ambiente-Descarga Atmosférica	13800	1	2516	28,65
6072	10	2022	15728	32	322	202210103010	3220424	1	3	23/10/2022 15:51:01	24/10/2022 16:07:26	Interna-Não programada-Meio ambiente-Descarga Atmosférica	13800	5	2516	121,37
6072	10	2022	15728	32	322	202210103010	3220424	1	3	23/10/2022 15:51:01	24/10/2022 17:23:59	Interna-Não programada-Meio ambiente-Descarga Atmosférica	13800	63	2516	1609,62
6072	10	2022	15728	1	397	202210103010	3220424	1	3	23/10/2022 15:51:01	24/10/2022 17:23:59	Interna-Não programada-Meio ambiente-Descarga Atmosférica	13800	262	2516	6693,95
6072	10	2022	16491	1	17	202210103012	126000233	1	3	23/10/2022 17:15:41	24/10/2022 10:55:00	Interna-Não programada-Meio ambiente-Vento	220	1	17888	17,66
6072	10	2022	14973	32	163	202210103019	RB21316848	1	3	23/10/2022 17:15:52	23/10/2022 19:20:00	Interna-Não programada-Meio ambiente-Vento	220	1	12138	2,07
6072	10	2022	15746	32	563	202210103021	MH12269058	1	3	23/10/2022 17:11:53	23/10/2022 18:38:00	Interna-Não programada-Meio ambiente-Vento	34500	59	10469	84,68
6072	10	2022	16475	1	453	202210103037	GN11191035	1	3	23/10/2022 16:07:12	23/10/2022 20:47:00	Interna-Não programada-Meio ambiente-Vento	220	56	50648	261,15
6072	10	2022	15746	32	563	202210103040	UP21141361	1	3	23/10/2022 17:17:01	23/10/2022 19:25:00	Interna-Não programada-Meio ambiente-Vento	220	1	10469	2,13
6072	10	2022	16490	2	59	202210103044	GN11240463	1	3	23/10/2022 17:13:07	24/10/2022 13:06:00	Interna-Não programada-Meio ambiente-Vento	220	182	19802	3618,41
6072	10	2022	14942	4	233	202210103045	GN12045529	1	3	23/10/2022 17:17:07	24/10/2022 09:38:00	Interna-Não programada-Meio ambiente-Vento	13800	4	54281	65,39
6072	10	2022	14907	1	58	202210103047	GN11081456	1	3	23/10/2022 16:56:26	24/10/2022 04:29:00	Interna-Não programada-Meio ambiente-Árvore ou Vegetação	220	114	45872	1315,88
6072	10	2022	14980	2	171	202210103058	SM21020655	1	3	23/10/2022 17:18:28	23/10/2022 20:20:00	Interna-Não programada-Meio ambiente-Vento	220	1	13742	3,03
6072	10	2022	15737	11	59	202210103062	GN12002634	1	3	23/10/2022 16:00:59	24/10/2022 09:45:00	Interna-Não programada-Meio ambiente-Descarga Atmosférica	13800	131	19115	2323,10
6072	10	2022	14958	3	146	202210103068	PJ21286227	1	3	23/10/2022 17:18:49	23/10/2022 20:38:00	Interna-Não programada-Meio ambiente-Vento	220	1	11738	3,32
6072	10	2022	14972	32	162	202210103081	1620424	1	3	23/10/2022 17:08:00	23/10/2022 19:19:42	Interna-Não programada-Meio ambiente-Vento	34500	1	2407	2,20
6072	10	2022	14972	32	162	202210103081	1620424	1	3	23/10/2022 17:08:00	24/10/2022 20:16:20	Interna-Não programada-Meio ambiente-Vento	34500	2	2407	54,28
6072	10	2022	14972	32	162	202210103081	1620424	1	3	23/10/2022 17:08:00	24/10/2022 19:12:47	Interna-Não programada-Meio ambiente-Vento	34500	7	2407	182,56
6072	10	2022	14972	32	162	202210103081	1620424	1	3	23/10/2022 17:08:00	23/10/2022 22:32:16	Interna-Não programada-Meio ambiente-Vento	34500	8	2407	43,24
6072	10	2022	14938	1	48	202210103106	FN21141502	1	3	23/10/2022 17:21:53	24/10/2022 12:17:00	Interna-Não programada-Meio ambiente-Vento	220	1	13895	18,92
6072	10	2022	14976	1	569	202210103113	SU21184148	1	3	23/10/2022 17:22:23	24/10/2022 10:09:00	Interna-Não programada-Meio ambiente-Descarga Atmosférica	220	1	3337	16,78
6072	10	2022	14928	1	91	202210103123	10011987390	1	3	23/10/2022 17:23:26	23/10/2022 20:02:00	Interna-Não programada-Meio ambiente-Vento	220	1	12086	2,64
6072	10	2022	14984	4	176	202210103127	GN32022441	1	3	23/10/2022 17:23:42	23/10/2022 20:17:00	Interna-Não programada-Meio ambiente-Descarga Atmosférica	13800	23	43839	66,43
6072	10	2022	15732	31	322	202210103128	BV12360000	1	3	23/10/2022 17:09:07	24/10/2022 08:28:00	Interna-Não programada-Meio ambiente-Vento	34500	1	15873	15,31
6072	10	2022	15728	31	322	202210103128	BV12360000	1	3	23/10/2022 17:09:07	24/10/2022 08:28:00	Interna-Não programada-Meio ambiente-Vento	34500	20	2516	306,29
6072	10	2022	14908	10	58	202210103130	GN11000671	1	3	23/10/2022 17:18:20	24/10/2022 09:16:07	Interna-Não programada-Meio ambiente-Descarga Atmosférica	220	83	45099	1324,93
6072	10	2022	15741	11	420	202210103135	13874720	1	3	23/10/2022 15:56:59	23/10/2022 23:57:45	Interna-Não programada-Meio ambiente-Vento	220	1	86843	8,01
6072	10	2022	14963	31	152	202210103147	PO12286007	1	3	23/10/2022 17:15:13	24/10/2022 00:17:00	Interna-Não programada-Meio ambiente-Descarga Atmosférica	34500	9	27731	63,27
6072	10	2022	14879	36	27	202210103150	CA21144505	1	3	23/10/2022 17:25:25	24/10/2022 13:21:00	Interna-Não programada-Meio ambiente-Descarga Atmosférica	220	1	29141	19,93
6072	10	2022	14902	3	49	202210103154	FR10423995	1	3	23/10/2022 17:23:42	23/10/2022 23:29:41	Interna-Não programada-Meio ambiente-Vento	13800	3	5399	18,30
6072	10	2022	14902	3	49	202210103154	FR10423995	1	3	23/10/2022 17:23:42	24/10/2022 10:27:46	Interna-Não programada-Meio ambiente-Vento	13800	3	5399	51,20
6072	10	2022	14902	3	49	202210103154	FR10423995	1	3	23/10/2022 17:23:42	24/10/2022 09:30:46	Interna-Não programada-Meio ambiente-Vento	13800	10	5399	161,18
6072	10	2022	14902	3	49	202210103154	FR10423995	1	3	23/10/2022 17:23:42	24/10/2022 10:54:16	Interna-Não programada-Meio ambiente-Vento	13800	56	5399	980,53
6072	10	2022	14902	3	49	202210103154	FR10423995	1	3	23/10/2022 17:23:42	24/10/2022 11:17:11	Interna-Não programada-Meio ambiente-Vento	13800	88	5399	1574,44
6072	10	2022	15739	7	62	202210103160	TR11158284	1	3	23/10/2022 17:25:50	23/10/2022 21:59:24	Interna-Não programada-Meio ambiente-Vento	220	170	46815	775,11
6072	10	2022	16487	10	63	202210103162	12884844	1	3	23/10/2022 17:25:53	24/10/2022 03:19:00	Interna-Não programada-Meio ambiente-Vento	220	1	43231	9,89
6072	10	2022	14865	32	9	202210103175	NZ12277734RE	1	3	23/10/2022 17:27:14	23/10/2022 23:51:00	Interna-Não programada-Meio ambiente-Vento	34500	8	17992	51,17
6072	10	2022	15739	7	62	202210103179	TR12157606	1	3	23/10/2022 17:27:16	23/10/2022 19:23:00	Interna-Não programada-Meio ambiente-Vento	13800	185	46815	356,84
6072	10	2022	14979	2	202	202210103184	SL21456105	1	3	23/10/2022 17:27:38	24/10/2022 09:11:00	Interna-Não programada-Meio ambiente-Descarga Atmosférica	220	1	17763	15,72
6072	10	2022	14966	6	57	202210103190	GN11000715	1	3	23/10/2022 15:42:03	24/10/2022 12:46:00	Interna-Não programada-Meio ambiente-Vento	220	112	31957	2359,37
6072	10	2022	14881	32	30	202210103208	DV12023480	1	3	23/10/2022						

6072	10	2022	14910	2	55	202210103290	GR12016196	1	3	23/10/2022 17:15:08	23/10/2022 20:17:00	Interna-Não programada-Meio ambiente-Vento	13800	18	19803	54,56
6072	10	2022	14879	1	29	202210103296	CC12191711	1	3	23/10/2022 09:38:37	23/10/2022 19:53:00	Interna-Não programada-Meio ambiente-Descarga Atmosférica	13800	3	29141	30,72
6072	10	2022	14863	16	5	202210103297	AN11068142	1	3	23/10/2022 17:34:47	24/10/2022 09:29:00	Interna-Não programada-Meio ambiente-Vento	220	194	87499	3085,30
6072	10	2022	15732	2	372	202210103302	LZ18444375TS	1	3	23/10/2022 17:35:57	24/10/2022 11:23:23	Interna-Não programada-Meio ambiente-Vento	13800	2	15873	35,58
6072	10	2022	14987	2	372	202210103302	LZ18444375TS	1	3	23/10/2022 17:35:57	24/10/2022 12:06:35	Interna-Não programada-Meio ambiente-Vento	13800	5	17906	92,55
6072	10	2022	14987	2	372	202210103302	LZ18444375TS	1	3	23/10/2022 17:35:57	24/10/2022 11:23:23	Interna-Não programada-Meio ambiente-Vento	13800	15	17906	266,86
6072	10	2022	14987	2	372	202210103302	LZ18444375TS	1	3	23/10/2022 17:35:57	23/10/2022 22:54:32	Interna-Não programada-Meio ambiente-Vento	13800	30	17906	159,29
6072	10	2022	15727	3	322	202210103303	BV12045925	1	3	23/10/2022 16:23:17	24/10/2022 13:22:11	Interna-Não programada-Meio ambiente-Árvore ou Vegetação	13800	98	13065	2056,20
6072	10	2022	15727	3	322	202210103303	BV12045925	1	3	23/10/2022 16:23:17	23/10/2022 19:25:22	Interna-Não programada-Meio ambiente-Árvore ou Vegetação	13800	146	13065	443,07
6072	10	2022	14861	1	345	202210103354	420036726	1	3	23/10/2022 17:39:16	23/10/2022 23:29:00	Interna-Não programada-Meio ambiente-Vento	220	1	5017	5,83
6072	10	2022	14909	17	58	202210103363	GN12076709LD	1	3	23/10/2022 15:34:08	23/10/2022 22:56:14	Interna-Não programada-Meio ambiente-Vento	13800	499	39630	3676,80
6072	10	2022	14909	17	58	202210103363	GN12076709LD	1	3	23/10/2022 22:52:37	23/10/2022 22:56:14	Interna-Não programada-Meio ambiente-Vento	13800	4716	39630	284,27
6072	10	2022	14885	8	61	202210103365	15458933	1	3	23/10/2022 17:40:21	24/10/2022 00:47:00	Interna-Não programada-Meio ambiente-Vento	220	1	35768	7,11
6072	10	2022	15737	8	59	202210103366	GN12000345	1	3	23/10/2022 15:37:46	24/10/2022 00:33:00	Interna-Não programada-Meio ambiente-Vento	13800	147	19115	1335,82
6072	10	2022	14909	13	58	202210103367	3380416	1	3	23/10/2022 17:37:42	23/10/2022 20:50:02	Interna-Não programada-Meio ambiente-Vento	34500	1	39630	3,21
6072	10	2022	16493	32	338	202210103367	3380416	1	3	23/10/2022 17:37:42	23/10/2022 20:50:02	Interna-Não programada-Meio ambiente-Vento	34500	7	16706	22,44
6072	10	2022	16493	2	338	202210103367	3380416	1	3	23/10/2022 17:37:42	24/10/2022 12:07:08	Interna-Não programada-Meio ambiente-Vento	34500	49	16706	906,04
6072	10	2022	16493	2	338	202210103367	3380416	1	3	23/10/2022 17:37:42	23/10/2022 23:34:27	Interna-Não programada-Meio ambiente-Vento	34500	427	16706	2538,87
6072	10	2022	16493	2	388	202210103367	3380416	1	3	23/10/2022 17:37:42	23/10/2022 20:50:02	Interna-Não programada-Meio ambiente-Vento	34500	878	16706	2814,48
6072	10	2022	16493	2	338	202210103367	3380416	1	3	23/10/2022 17:37:42	23/10/2022 21:22:18	Interna-Não programada-Meio ambiente-Vento	34500	1053	16706	3941,73
6072	10	2022	16493	1	338	202210103367	3380416	1	3	23/10/2022 17:37:42	23/10/2022 21:20:00	Interna-Não programada-Meio ambiente-Vento	34500	1266	16706	4690,53
6072	10	2022	16493	1	388	202210103367	3380416	1	3	23/10/2022 17:37:42	23/10/2022 20:50:02	Interna-Não programada-Meio ambiente-Vento	34500	1428	16706	4577,53
6072	10	2022	16493	1	338	202210103367	3380416	1	3	23/10/2022 17:37:42	23/10/2022 21:22:18	Interna-Não programada-Meio ambiente-Vento	34500	2829	16706	10589,89
6072	10	2022	14936	5	237	202210103367	3380416	1	3	23/10/2022 19:04:08	23/10/2022 21:40:27	Interna-Não programada-Meio ambiente-Vento	34500	214	41289	557,53
6072	10	2022	14936	5	237	202210103367	3380416	1	3	23/10/2022 19:04:08	23/10/2022 23:06:49	Interna-Não programada-Meio ambiente-Vento	34500	1210	41289	4894,11
6072	10	2022	14936	5	237	202210103367	3380416	1	3	23/10/2022 21:04:48	24/10/2022 02:02:33	Interna-Não programada-Meio ambiente-Vento	34500	7	41289	34,74
6072	10	2022	16493	2	338	202210103367	3380416	1	3	23/10/2022 21:20:03	23/10/2022 23:34:27	Interna-Não programada-Meio ambiente-Vento	34500	88	16706	197,12
6072	10	2022	16493	2	338	202210103367	3380416	1	3	24/10/2022 11:12:43	24/10/2022 11:23:38	Interna-Não programada-Meio ambiente-Vento	34500	392	16706	71,32
6072	10	2022	14936	4	237	202210103376	AN11000183	1	3	23/10/2022 17:37:52	23/10/2022 20:57:00	Interna-Não programada-Meio ambiente-Árvore ou Vegetação	220	152	41289	504,47
6072	10	2022	14856	8	240	202210103383	1003875560	1	3	23/10/2022 16:12:54	23/10/2022 20:53:00	Interna-Não programada-Meio ambiente-Vento	220	1	18759	4,67
6072	10	2022	16478	2	350	202210103393	AO21265445	1	3	23/10/2022 17:42:09	23/10/2022 20:13:00	Interna-Não programada-Meio ambiente-Descarga Atmosférica	220	1	8820	2,51
6072	10	2022	14863	4	5	202210103398	AN11130779	1	3	23/10/2022 17:39:38	23/10/2022 22:20:16	Interna-Não programada-Meio ambiente-Descarga Atmosférica	220	90	87499	420,95
6072	10	2022	14864	3	344	202210103406	AP11291718	1	3	23/10/2022 17:44:05	24/10/2022 14:18:00	Interna-Não programada-Meio ambiente-Árvore ou Vegetação	220	77	31664	1583,53
6072	10	2022	14965	3	57	202210103407	AP11166586	1	3	23/10/2022 17:40:48	24/10/2022 00:53:00	Interna-Não programada-Meio ambiente-Árvore ou Vegetação	220	57	52212	410,59
6072	10	2022	16490	2	59	202210103411	GN11002411	1	3	23/10/2022 17:34:56	24/10/2022 12:35:00	Interna-Não programada-Meio ambiente-Vento	220	44	19802	836,05
6072	10	2022	15728	31	322	202210103415	BV12199077	1	3	23/10/2022 16:05:21	23/10/2022 20:53:00	Interna-Não programada-Meio ambiente-Vento	34500	110	2516	527,36
6072	10	2022	14957	1	145	202210103423	320022791	1	3	23/10/2022 17:45:57	23/10/2022 19:51:16	Interna-Não programada-Meio ambiente-Vento	220	1	4552	2,09
6072	10	2022	16481	1	574	202210103430	ZN21201265	1	3	23/10/2022 17:46:20	23/10/2022 22:21:00	Interna-Não programada-Meio ambiente-Vento	220	2	5677	9,16
6072	10	2022	14943	31	197	202210103438	TI12286673	1	3	23/10/2022 17:44:19	23/10/2022 19:04:00	Interna-Não programada-Meio ambiente-Vento	34500	4	14310	5,31
6072	10	2022	14885	10	61	202210103447	GN12150429	1	3	23/10/2022 16:00:31	24/10/2022 00:50:00	Interna-Não programada-Meio ambiente-Descarga Atmosférica	13800	557	35768	4915,37
6072	10	2022	15740	4	420	202210103449	200009801	1	3	23/10/2022 17:46:11	23/10/2022 19:50:00	Interna-Não programada-Meio ambiente-Vento	220	1	51937	2,06
6072	10	2022	14943	1	197	202210103450	4020018948	1	3	23/10/2022 17:48:19	23/10/2022 21:21:00	Interna-Não programada-Meio ambiente-Vento	220	1	14310	3,54
6072	10	2022	15738	4	62	202210103457	GN21000052	1	3	23/10/2022 17:48:39	24/10/2022 14:07:00	Interna-Não programada-Meio ambiente-Descarga Atmosférica	220	1	39887	20,31
6072	10	2022	14934	2	407	202210103459	JT12080483	1	3	23/10/2022 17:08:24	23/10/2022 20:02:00	Interna-Não programada-Meio ambiente-Vento	13800	14	7235	40,51
6072	10	2022	14981	4	498	202210103473	10005815574	1	3	23/10/2022 17:49:33	23/10/2022 20:07:00	Interna-Não programada-Meio ambiente-Vento	220	1	56045	2,29
6072	10	2022	14911	2	100	202210103478	AZ21143372	1	3	23/10/2022 17:49:06	23/10/2022 21:52:00	Interna-Não programada-Meio ambiente-Vento	220	1	15171	4,05
6072	10	2022	14942	7	233	202210103485	16852783	1	3	23/10/2022 17:50:25	25/10/2022 10:51:00	Interna-Não programada-Meio ambiente-Vento	220	1	54281	41,01
6072	10	2022	15750	1	45	202210103489	CX21147085	1	3	23/10/2022 17:50:38	23/10/2022 20:42:00	Interna-Não programada-Meio ambiente-Vento	220	1	6420	2,86
6072	10	2022	15727	4	322	202210103490	BV11000001	1	3	23/10/2022 17:23:20	24/10/2022 12:33:00	Interna-Não programada-Meio ambiente-Vento	220	123	13065	2356,82
6072	10	2022	14908	10	58	202210103500	GN12000068	1	3	23/10/2022 17:41:17	24/10/2022 04:00:00	Interna-Não programada-Meio ambiente-Vento	13800	149	45099	1536,48
6072	10	2022	15732	32	36	202210103502	DE12233206	1	3	23/10/2022 17:37:53	25/10/2022 09:17:00	Interna-Não programada-Meio ambiente-Descarga Atmosférica	34500	22	15873	872,34
6072	10	2022	14984	4	176	202210103506	LG21330377	1	3	23/10/2022 17:51:34	23/10/2022 20:43:00	Interna-Não programada-Meio ambiente-Árvore ou Vegetação	220	2	43839	5,71
6072	10	2022	14966	11	57	202210103513	AP11041278	1	3	23/10/2022 17:29:10	24/10/2022 01:50:00	Interna-Não programada-Meio ambiente-Árvore ou Vegetação	220	110	31957	918,19
6072	10	2022	14989	1	80	202210103514	IN12015933	1	3	23/10/2022 17:18:33	23/10/2022 20:48:00	Interna-Não programada-Meio ambiente-Descarga Atmosférica	13800	17	24280	59,34
6072	10	2022	16476	11	453	202210103515	GN11287860	1	3	23/10/2022 17:52:38	23/10/2022 19:12:00	Interna-Não programada-Meio ambiente-Vento	220	121	34028	160,06
6072	10	2022	14907	6	58	202210103521	GN11193166	1	3	23/10/2022 17:40:46	23/10/2022 21:29:00	Interna-Não programada-Meio ambiente-Vento	220	98	45872	372,78
6072	10	2022	14883	2	32	202210103536	760276961	1	3	23/10/2022 17:53:43	23/10/2022 20:43:00	Interna-Não programada-Meio ambiente-Vento	220	1	19720	2,82
6072	10	2022	15749	34	173	202210103548	SG21159762	1	3	23/10/2022 17:54:43	23/10/2022 19:32:00	Interna-Não programada-Meio ambiente-Descarga Atmosférica	220	1	14959	1,62
6072	10	2022	14984	4	176	202210103557	10015282587	1	3	23/10/2022 17:55:23	23/10/2022 20:27:00	Interna-Não programada-Meio ambiente-Vento	220	1	43839	2,53
6072	10	2022	14926	1	432	202210103559	AE21168294	1	3	23/10/2022 17:55:27	24/10/2022 10:06:00	Interna-Não programada-Meio ambiente-Vento	220	1	1944	16,18
6072	10	2022	15727	3	322	202210103560	BV11251979	1	3	23/10/2022 17:00:05	23/10/2022 22:04:00	Interna-Não programada-Meio ambiente-Vento	220	118	13065	597,70

6072	10	2022	15741	11	420	202210103631	AP11414527	1	3	23/10/2022 15:22:59	23/10/2022 20:38:00	Interna-Não programada-Meio ambiente-Vento	220	69	86843	362,27
6072	10	2022	15746	32	563	202210103641	MH11269215	1	3	23/10/2022 18:01:35	23/10/2022 19:34:00	Interna-Não programada-Meio ambiente-Vento	220	1	10469	1,54
6072	10	2022	14863	4	5	202210103646	AN1200006LD	1	3	23/10/2022 17:50:15	23/10/2022 19:39:00	Interna-Não programada-Meio ambiente-Vento	13800	1	87499	1,81
6072	10	2022	14863	14	5	202210103646	AN1200006LD	1	3	23/10/2022 17:50:15	23/10/2022 19:39:00	Interna-Não programada-Meio ambiente-Vento	13800	352	87499	638,00
6072	10	2022	14981	9	498	202210103652	SW12457150	1	3	23/10/2022 16:14:48	23/10/2022 18:49:00	Interna-Não programada-Meio ambiente-Vento	13800	294	56045	755,58
6072	10	2022	15750	32	173	202210103653	STE-TR1	1	3	23/10/2022 17:53:00	23/10/2022 18:11:02	Interna-Não programada-Meio ambiente-Vento	13800	1	6420	0,30
6072	10	2022	15732	2	430	202210103653	STE-TR1	1	3	23/10/2022 17:53:00	23/10/2022 18:11:01	Interna-Não programada-Meio ambiente-Vento	13800	1	15873	0,30
6072	10	2022	15746	1	396	202210103653	STE-TR1	1	3	23/10/2022 17:53:00	23/10/2022 18:11:01	Interna-Não programada-Meio ambiente-Vento	13800	1	10469	0,30
6072	10	2022	14951	1	127	202210103653	STE-TR1	1	3	23/10/2022 17:53:00	23/10/2022 18:11:01	Interna-Não programada-Meio ambiente-Vento	13800	1	15038	0,30
6072	10	2022	14945	32	337	202210103653	STE-TR1	1	3	23/10/2022 17:53:00	23/10/2022 18:11:01	Interna-Não programada-Meio ambiente-Vento	13800	4	10061	1,20
6072	10	2022	15750	31	291	202210103653	STE-TR1	1	3	23/10/2022 17:53:00	23/10/2022 18:11:04	Interna-Não programada-Meio ambiente-Vento	13800	13	6420	3,91
6072	10	2022	15750	32	291	202210103653	STE-TR1	1	3	23/10/2022 17:53:00	23/10/2022 18:11:04	Interna-Não programada-Meio ambiente-Vento	13800	23	6420	6,93
6072	10	2022	15749	2	249	202210103653	STE-TR1	1	3	23/10/2022 17:53:00	23/10/2022 18:11:02	Interna-Não programada-Meio ambiente-Vento	13800	50	14959	15,03
6072	10	2022	14945	2	430	202210103653	STE-TR1	1	3	23/10/2022 17:53:00	23/10/2022 18:11:01	Interna-Não programada-Meio ambiente-Vento	13800	138	10061	41,44
6072	10	2022	14945	1	430	202210103653	STE-TR1	1	3	23/10/2022 17:53:00	23/10/2022 18:11:01	Interna-Não programada-Meio ambiente-Vento	13800	140	10061	42,04
6072	10	2022	15749	33	173	202210103653	STE-TR1	1	3	23/10/2022 17:53:00	23/10/2022 18:11:02	Interna-Não programada-Meio ambiente-Vento	13800	184	14959	55,30
6072	10	2022	15749	32	173	202210103653	STE-TR1	1	3	23/10/2022 17:53:00	23/10/2022 18:11:02	Interna-Não programada-Meio ambiente-Vento	13800	298	14959	89,57
6072	10	2022	14945	31	337	202210103653	STE-TR1	1	3	23/10/2022 17:53:00	23/10/2022 18:11:01	Interna-Não programada-Meio ambiente-Vento	13800	405	10061	121,61
6072	10	2022	15749	2	340	202210103653	STE-TR1	1	3	23/10/2022 17:53:00	23/10/2022 18:11:02	Interna-Não programada-Meio ambiente-Vento	13800	465	14959	139,76
6072	10	2022	15749	34	173	202210103653	STE-TR1	1	3	23/10/2022 17:53:00	23/10/2022 18:11:02	Interna-Não programada-Meio ambiente-Vento	13800	695	14959	208,89
6072	10	2022	15749	1	578	202210103653	STE-TR1	1	3	23/10/2022 17:53:00	23/10/2022 18:11:02	Interna-Não programada-Meio ambiente-Vento	13800	810	14959	243,45
6072	10	2022	15749	1	340	202210103653	STE-TR1	1	3	23/10/2022 17:53:00	23/10/2022 18:11:02	Interna-Não programada-Meio ambiente-Vento	13800	1145	14959	344,14
6072	10	2022	14945	2	127	202210103653	STE-TR1	1	3	23/10/2022 17:53:00	23/10/2022 18:11:01	Interna-Não programada-Meio ambiente-Vento	13800	1149	10061	345,02
6072	10	2022	15749	31	173	202210103653	STE-TR1	1	3	23/10/2022 17:53:00	23/10/2022 18:11:02	Interna-Não programada-Meio ambiente-Vento	13800	1287	14959	386,82
6072	10	2022	15749	2	578	202210103653	STE-TR1	1	3	23/10/2022 17:53:00	23/10/2022 18:11:02	Interna-Não programada-Meio ambiente-Vento	13800	1333	14959	400,64
6072	10	2022	15750	2	45	202210103653	STE-TR1	1	3	23/10/2022 17:53:00	23/10/2022 18:11:04	Interna-Não programada-Meio ambiente-Vento	13800	1371	6420	412,82
6072	10	2022	15749	1	249	202210103653	STE-TR1	1	3	23/10/2022 17:53:00	23/10/2022 18:11:02	Interna-Não programada-Meio ambiente-Vento	13800	2206	14959	663,03
6072	10	2022	15749	35	173	202210103653	STE-TR1	1	3	23/10/2022 17:53:00	23/10/2022 18:11:02	Interna-Não programada-Meio ambiente-Vento	13800	2383	14959	716,22
6072	10	2022	14945	1	185	202210103653	STE-TR1	1	3	23/10/2022 17:53:00	23/10/2022 18:11:01	Interna-Não programada-Meio ambiente-Vento	13800	2820	10061	846,78
6072	10	2022	15749	1	173	202210103653	STE-TR1	1	3	23/10/2022 17:53:00	23/10/2022 18:11:02	Interna-Não programada-Meio ambiente-Vento	13800	3262	14959	980,41
6072	10	2022	15750	1	45	202210103653	STE-TR1	1	3	23/10/2022 17:53:00	23/10/2022 18:11:04	Interna-Não programada-Meio ambiente-Vento	13800	4387	6420	1320,97
6072	10	2022	14945	1	127	202210103653	STE-TR1	1	3	23/10/2022 17:53:00	23/10/2022 18:11:01	Interna-Não programada-Meio ambiente-Vento	13800	4893	10061	1469,26
6072	10	2022	15746	1	159	202210103658	4240024093	1	3	23/10/2022 18:02:26	23/10/2022 22:10:00	Interna-Não programada-Meio ambiente-Vento	220	1	10469	4,13
6072	10	2022	14962	32	151	202210103662	PK12181909RE	1	3	23/10/2022 18:02:37	23/10/2022 19:07:00	Interna-Não programada-Meio ambiente-Vento	34500	11	15316	11,80
6072	10	2022	16487	2	63	202210103674	GN11383167	1	3	23/10/2022 15:33:14	25/10/2022 01:08:00	Interna-Não programada-Meio ambiente-Vento	220	56	43231	1880,45
6072	10	2022	15739	7	62	202210103687	TR12158290	1	3	23/10/2022 17:29:56	24/10/2022 00:03:00	Interna-Não programada-Meio ambiente-Vento	13800	79	46815	517,54
6072	10	2022	15739	7	62	202210103687	TR12158290	1	3	23/10/2022 17:29:56	23/10/2022 19:21:00	Interna-Não programada-Meio ambiente-Vento	13800	463	46815	857,06
6072	10	2022	14956	35	261	202210103692	MY21252729	1	3	23/10/2022 18:03:54	23/10/2022 20:13:00	Interna-Não programada-Meio ambiente-Descarga Atmosférica	220	1	33108	2,15
6072	10	2022	14871	9	60	202210103705	GN21066531	1	3	23/10/2022 18:04:42	24/10/2022 10:06:00	Interna-Não programada-Meio ambiente-Descarga Atmosférica	220	17	35718	272,37
6072	10	2022	16493	1	310	202210103715	SV12265211	1	3	23/10/2022 18:05:40	23/10/2022 23:54:00	Interna-Não programada-Meio ambiente-Descarga Atmosférica	13800	20	16706	116,11
6072	10	2022	16493	1	310	202210103715	SV12265211	1	3	23/10/2022 18:05:40	23/10/2022 22:34:00	Interna-Não programada-Meio ambiente-Descarga Atmosférica	13800	99	16706	442,75
6072	10	2022	14927	30	992	202210103721	UJ2200693	1	3	23/10/2022 18:06:00	23/10/2022 20:25:00	Interna-Não programada-Meio ambiente-Descarga Atmosférica	34500	5	3123	11,58
6072	10	2022	16476	10	453	202210103723	GN11186042	1	3	23/10/2022 16:42:59	23/10/2022 19:57:00	Interna-Não programada-Meio ambiente-Vento	220	119	34028	384,80
6072	10	2022	15732	3	220	202210103724	HD21357070	1	3	23/10/2022 18:06:06	23/10/2022 23:31:00	Interna-Não programada-Meio ambiente-Vento	220	1	15873	5,41
6072	10	2022	14938	32	105	202210103727	RN21152632	1	3	23/10/2022 18:06:15	24/10/2022 11:23:00	Interna-Não programada-Meio ambiente-Vento	220	1	13895	17,28
6072	10	2022	14939	32	47	202210103745	2260027680	1	3	23/10/2022 16:38:59	23/10/2022 20:42:00	Interna-Não Programada-Meio ambiente-Inundação	220	1	13923	4,05
6072	10	2022	14939	32	47	202210103746	2260041560	1	3	23/10/2022 16:45:39	23/10/2022 21:54:00	Interna-Não Programada-Meio ambiente-Inundação	220	1	13923	5,14
6072	10	2022	14970	9	587	202210103748	630029003	1	3	23/10/2022 18:07:18	23/10/2022 22:39:00	Interna-Não programada-Meio ambiente-Vento	220	1	31033	4,53
6072	10	2022	15746	1	563	202210103749	NA11320891	1	3	23/10/2022 18:05:12	23/10/2022 21:17:00	Interna-Não programada-Meio ambiente-Vento	220	22	10469	70,33
6072	10	2022	15740	4	420	202210103756	200251417	1	3	23/10/2022 18:07:37	24/10/2022 03:37:00	Interna-Não programada-Meio ambiente-Vento	220	1	51937	9,49
6072	10	2022	15741	12	420	202210103762	200601775	1	3	23/10/2022 18:07:45	24/10/2022 04:48:00	Interna-Não programada-Meio ambiente-Vento	220	1	86843	10,67
6072	10	2022	14956	35	261	202210103765	MY21365163	1	3	23/10/2022 18:07:50	23/10/2022 21:21:00	Interna-Não programada-Meio ambiente-Descarga Atmosférica	220	1	33108	3,22
6072	10	2022	14956	2	581	202210103768	1390129424	1	3	23/10/2022 18:07:58	23/10/2022 21:49:00	Interna-Não programada-Meio ambiente-Vento	220	1	33108	3,68
6072	10	2022	14937	7	237	202210103770	AN11000166	1	3	23/10/2022 18:02:04	23/10/2022 21:42:00	Interna-Não programada-Meio ambiente-Vento	220	128	33900	469,19
6072	10	2022	16491	1	300	202210103771	TV12005542	1	3	23/10/2022 17:59:00	24/10/2022 07:56:00	Interna-Não programada-Meio ambiente-Descarga Atmosférica	13800	43	17888	599,85
6072	10	2022	15746	1	159	202210103782	MH21315443	1	3	23/10/2022 18:08:51	23/10/2022 23:48:00	Interna-Não programada-Meio ambiente-Vento	220	1	10469	5,65
6072	10	2022	14862	5	5	202210103784	21246075	1	3	23/10/2022 18:09:05	24/10/2022 12:17:00	Interna-Não programada-Meio ambiente-Vento	220	1	24273	18,13
6072	10	2022	15746	32	563	202210103786	MH11269498	1	3	23/10/2022 18:09:11	24/10/2022 00:23:00	Interna-Não programada-Meio ambiente-Vento	220	1	10469	6,23
6072	10	2022	14958	3	146	202210103820	PJ12000213	1	3	23/10/2022 15:29:06	23/10/2022 19:45:00	Interna-Não programada-Meio ambiente-Vento	13800	10	11738	42,65
6072	10	2022	16491	1	342	202210103821	1310004836	1	3	23/10/2022 18:11:11	23/10/2022 20:51:00	Interna-Não programada-Meio ambiente-Vento	220	1	17888	2,66
6072	10	2022	15746	2	396	202210103822	NA12292396	1	3	23/10/2022 18:09:29	23/10/2022 22:37:00	Interna-Não programada-Meio ambiente-Vento	13800	3	10469	13,38
6072	10	2022	15746	32	563	202210103841	MH12386622	1	3	23/10/2022 18:10:39	23/10/2022 21:07:00	Interna-Não programada-Meio ambiente-Vento	34500	26	10469	76,

6072	10	2022	15746	32	563	202210103952	MQ21170943	1	3	23/10/2022 18:20:08	23/10/2022 21:35:00	Interna-Não programada-Meio ambiente-Vento	220	1	10469	3,25
6072	10	2022	14909	1	585	202210103964	GN11281976	1	3	23/10/2022 16:43:43	25/10/2022 12:19:00	Interna-Não programada-Meio ambiente-Vento	220	13	39630	566,64
6072	10	2022	14934	1	167	202210103978	AE21214474	1	3	23/10/2022 18:21:42	24/10/2022 14:27:00	Interna-Não programada-Meio ambiente-Vento	220	1	7235	20,09
6072	10	2022	14908	12	58	202210103991	GN11001908	1	3	23/10/2022 18:22:42	24/10/2022 21:12:00	Interna-Não programada-Meio ambiente-Vento	220	208	45099	5578,91
6072	10	2022	15741	11	420	202210103999	AP11193242	1	3	23/10/2022 17:47:18	24/10/2022 00:24:00	Interna-Não programada-Meio ambiente-Vento	220	123	86843	813,24
6072	10	2022	14989	1	80	202210104006	30148420	1	3	23/10/2022 18:23:18	23/10/2022 22:39:00	Interna-Não programada-Meio ambiente-Vento	220	1	24280	4,26
6072	10	2022	14898	1	50	202210104015	EA21182671	1	3	23/10/2022 18:23:46	23/10/2022 22:23:00	Interna-Não programada-Meio ambiente-Descarga Atmosférica	220	1	12796	3,99
6072	10	2022	14885	11	61	202210104035	GN12164760	1	3	23/10/2022 17:36:24	23/10/2022 20:43:00	Interna-Não programada-Meio ambiente-Vento	13800	58	35768	180,38
6072	10	2022	14907	4	58	202210104048	GN11291569	1	3	23/10/2022 15:57:53	24/10/2022 13:18:00	Interna-Não programada-Meio ambiente-Vento	220	102	45872	2176,20
6072	10	2022	14971	5	421	202210104050	L211320166	1	3	23/10/2022 18:25:48	23/10/2022 21:21:00	Interna-Não programada-Meio ambiente-Descarga Atmosférica	220	81	48500	236,52
6072	10	2022	14925	1	88	202210104052	IB12300059RE	1	3	23/10/2022 18:06:23	24/10/2022 01:38:42	Interna-Não programada-Meio ambiente-Descarga Atmosférica	13800	87	18940	655,86
6072	10	2022	16474	12	61	202210104058	GN11350688	1	3	23/10/2022 18:17:22	24/10/2022 00:29:00	Interna-Não programada-Meio ambiente-Vento	220	113	18176	699,91
6072	10	2022	14987	3	201	202210104064	SV21284586	1	3	23/10/2022 18:26:15	23/10/2022 21:13:00	Interna-Não programada-Meio ambiente-Descarga Atmosférica	220	2	17906	5,56
6072	10	2022	14979	3	202	202210104065	SL11006848	1	3	23/10/2022 17:52:15	24/10/2022 02:50:00	Interna-Não programada-Meio ambiente-Vento	220	99	17763	887,29
6072	10	2022	14883	1	32	202210104068	CN21160358	1	3	23/10/2022 18:26:19	23/10/2022 19:56:00	Interna-Não programada-Meio ambiente-Vento	220	1	19720	1,49
6072	10	2022	14871	7	60	202210104074	AP12063244	1	3	23/10/2022 17:46:36	23/10/2022 18:59:00	Interna-Não programada-Meio ambiente-Descarga Atmosférica	13800	336	35718	405,44
6072	10	2022	14953	4	330	202210104079	PL12390265	1	3	23/10/2022 18:27:08	23/10/2022 23:14:00	Interna-Não programada-Meio ambiente-Vento	13800	5	20994	23,91
6072	10	2022	14939	2	352	202210104088	240000883	1	3	23/10/2022 18:27:33	23/10/2022 21:32:00	Interna-Não programada-Meio ambiente-Vento	220	1	13923	3,07
6072	10	2022	14862	5	5	202210104093	AN11129348	1	3	23/10/2022 18:13:13	23/10/2022 23:38:00	Interna-Não programada-Meio ambiente-Árvore ou Vegetação	220	123	24273	665,81
6072	10	2022	14963	1	110	202210104100	FO11139191	1	3	23/10/2022 17:32:00	23/10/2022 20:11:00	Interna-Não programada-Meio ambiente-Descarga Atmosférica	220	99	27731	262,35
6072	10	2022	15739	12	62	202210104115	GN11221767	1	3	23/10/2022 18:28:01	24/10/2022 00:34:00	Interna-Não programada-Meio ambiente-Vento	220	124	46815	756,37
6072	10	2022	14978	35	216	202210104118	4140007619	1	3	23/10/2022 17:29:07	23/10/2022 22:04:05	Interna-Não programada-Meio ambiente-Vento	220	1	9008	4,58
6072	10	2022	14963	33	152	202210104141	MX12203429	1	3	23/10/2022 18:30:34	23/10/2022 20:30:00	Interna-Não programada-Meio ambiente-Vento	34500	26	27731	51,75
6072	10	2022	14863	3	5	202210104155	20376005	1	3	23/10/2022 18:31:41	24/10/2022 11:03:00	Interna-Não programada-Meio ambiente-Vento	220	1	87499	16,52
6072	10	2022	15740	4	420	202210104170	AP11065083	1	3	23/10/2022 14:43:05	23/10/2022 20:38:00	Interna-Não programada-Meio ambiente-Vento	220	89	51937	526,46
6072	10	2022	14963	33	152	202210104177	UC12285920	1	3	23/10/2022 18:33:20	23/10/2022 22:49:00	Interna-Não programada-Meio ambiente-Descarga Atmosférica	34500	5	27731	21,31
6072	10	2022	15746	1	563	202210104180	NA12158762	1	3	23/10/2022 18:14:50	23/10/2022 21:05:00	Interna-Não programada-Meio ambiente-Vento	13800	7	10469	19,85
6072	10	2022	14863	14	5	202210104197	10014060262	1	3	23/10/2022 18:34:23	24/10/2022 09:41:00	Interna-Não programada-Meio ambiente-Vento	220	1	87499	15,11
6072	10	2022	15746	32	563	202210104202	MH12125309	1	3	23/10/2022 18:32:04	23/10/2022 22:29:00	Interna-Não programada-Meio ambiente-Vento	34500	4	10469	15,80
6072	10	2022	15739	12	62	202210104204	GN11193475	1	3	23/10/2022 18:34:18	24/10/2022 08:50:00	Interna-Não programada-Meio ambiente-Vento	220	113	46815	1611,57
6072	10	2022	14979	1	202	202210104225	2020214	1	3	23/10/2022 18:15:37	23/10/2022 18:49:58	Interna-Não programada-Meio ambiente-Vento	13800	766	17763	438,53
6072	10	2022	14979	1	202	202210104225	2020214	1	3	23/10/2022 18:15:37	23/10/2022 18:48:56	Interna-Não programada-Meio ambiente-Vento	13800	1818	17763	1009,49
6072	10	2022	14979	1	202	202210104225	2020214	1	3	23/10/2022 18:15:37	23/10/2022 18:50:09	Interna-Não programada-Meio ambiente-Vento	13800	3169	17763	1823,94
6072	10	2022	14979	1	202	202210104225	2020214	1	3	23/10/2022 18:15:37	23/10/2022 23:56:21	Interna-Não programada-Meio ambiente-Vento	13800	36	17763	182,84
6072	10	2022	14979	1	202	202210104225	2020214	1	3	23/10/2022 18:51:37	23/10/2022 18:54:54	Interna-Não programada-Meio ambiente-Vento	13800	766	17763	41,92
6072	10	2022	14979	1	202	202210104225	2020214	1	3	23/10/2022 18:51:37	23/10/2022 21:24:01	Interna-Não programada-Meio ambiente-Vento	13800	1178	17763	2992,12
6072	10	2022	14979	1	202	202210104225	2020214	1	3	23/10/2022 18:51:37	23/10/2022 19:08:26	Interna-Não programada-Meio ambiente-Vento	13800	1955	17763	547,94
6072	10	2022	14979	1	202	202210104225	2020214	1	3	23/10/2022 19:12:49	23/10/2022 21:24:01	Interna-Não programada-Meio ambiente-Vento	13800	721	17763	1576,59
6072	10	2022	14979	1	202	202210104225	2020214	1	3	23/10/2022 19:12:49	23/10/2022 23:59:49	Interna-Não programada-Meio ambiente-Vento	13800	1234	17763	5902,63
6072	10	2022	14979	1	202	202210104225	2020214	1	3	23/10/2022 19:26:35	24/10/2022 03:24:52	Interna-Não programada-Meio ambiente-Vento	13800	216	17763	1721,82
6072	10	2022	14979	1	202	202210104225	2020214	1	3	23/10/2022 19:26:35	23/10/2022 20:49:47	Interna-Não programada-Meio ambiente-Vento	13800	477	17763	661,44
6072	10	2022	14979	1	202	202210104225	2020214	1	3	23/10/2022 20:50:18	23/10/2022 21:24:01	Interna-Não programada-Meio ambiente-Vento	13800	24	17763	13,49
6072	10	2022	14979	1	202	202210104225	2020214	1	3	23/10/2022 20:52:06	23/10/2022 21:14:12	Interna-Não programada-Meio ambiente-Vento	13800	477	17763	175,70
6072	10	2022	14979	1	202	202210104225	2020214	1	3	23/10/2022 21:30:18	23/10/2022 23:56:21	Interna-Não programada-Meio ambiente-Vento	13800	1202	17763	2925,87
6072	10	2022	14979	1	202	202210104225	2020214	1	3	24/10/2022 02:24:17	24/10/2022 14:28:00	Interna-Não programada-Meio ambiente-Vento	13800	96	17763	1157,95
6072	10	2022	14979	1	202	202210104225	2020214	1	3	24/10/2022 02:24:17	24/10/2022 09:33:39	Interna-Não programada-Meio ambiente-Vento	13800	266	17763	1903,53
6072	10	2022	14979	1	202	202210104225	2020214	1	3	24/10/2022 02:24:17	24/10/2022 03:24:52	Interna-Não programada-Meio ambiente-Vento	13800	3647	17763	3682,46
6072	10	2022	14979	1	202	202210104225	2020214	1	3	24/10/2022 03:29:05	24/10/2022 04:00:35	Interna-Não programada-Meio ambiente-Vento	13800	36	17763	18,90
6072	10	2022	14979	1	202	202210104225	2020214	1	3	24/10/2022 03:29:05	24/10/2022 04:02:46	Interna-Não programada-Meio ambiente-Vento	13800	766	17763	430,02
6072	10	2022	14979	1	202	202210104225	2020214	1	3	24/10/2022 03:29:05	24/10/2022 04:01:43	Interna-Não programada-Meio ambiente-Vento	13800	1106	17763	601,54
6072	10	2022	14979	1	202	202210104225	2020214	1	3	24/10/2022 03:29:05	24/10/2022 03:33:44	Interna-Não programada-Meio ambiente-Vento	13800	1955	17763	151,51
6072	10	2022	14979	3	202	202210104225	2020214	1	3	24/10/2022 03:29:05	24/10/2022 03:33:44	Interna-Não programada-Meio ambiente-Vento	13800	2256	17763	174,84
6072	10	2022	14979	1	202	202210104225	2020214	1	3	24/10/2022 10:00:00	24/10/2022 10:17:49	Interna-Não programada-Meio ambiente-Vento	13800	2840	17763	843,32
6072	10	2022	14937	6	237	202210104228	20026729	1	3	23/10/2022 18:35:37	24/10/2022 07:17:00	Interna-Não programada-Meio ambiente-Vento	220	1	33900	12,69
6072	10	2022	14965	4	57	202210104231	AP11169108	1	3	23/10/2022 16:19:14	24/10/2022 00:40:00	Interna-Não programada-Meio ambiente-Vento	220	84	52212	701,07
6072	10	2022	14881	32	30	202210104240	CP12245754	1	3	23/10/2022 18:36:15	24/10/2022 00:27:00	Interna-Não programada-Meio ambiente-Vento	34500	6	12036	35,08
6072	10	2022	14889	6	34	202210104248	CT12166206	1	3	23/10/2022 18:36:57	23/10/2022 20:21:00	Interna-Não programada-Meio ambiente-Descarga Atmosférica	220	2	21088	3,47
6072	10	2022	15727	1	322	202210104253	BV32097981	1	3	23/10/2022 15:08:33	24/10/2022 16:03:00	Interna-Não programada-Meio ambiente-Descarga Atmosférica	13800	3	13065	74,72
6072	10	2022	14885	10	61	202210104267	GN11198301	1	3	23/10/2022 17:07:08	24/10/2022 03:05:00	Interna-Não programada-Meio ambiente-Descarga Atmosférica	220	149	35768	1484,70
6072	10	2022	14863	4	5	202210104268	AN11214728	1	3	23/10/2022 18:38:14	24/10/2022 07:53:00	Interna-Não programada-Meio ambiente-Árvore ou Vegetação	220	68	87499	900,74
6072	10	2022	14908	9	58	202210104269	GN12251900	1	3	23/10/2022 17:57:15	24/10/2022 14:32:00	Interna-Não programada-Meio ambiente-Vento	13800	56	45099	1152,43

6072	10	2022	14909	20	58	202210104407	GN11147256	1	3	23/10/2022 18:03:25	24/10/2022 17:40:00	Interna-Não programada-Meio ambiente-Árvore ou Vegetação	220	82	39630	1936,00
6072	10	2022	14862	5	5	202210104415	AN11135827	1	3	23/10/2022 18:23:44	23/10/2022 21:29:00	Interna-Não programada-Meio ambiente-Descarga Atmosférica	220	106	24273	327,30
6072	10	2022	15743	1	26	202210104425	BG21000183	1	3	23/10/2022 18:49:23	24/10/2022 01:56:00	Interna-Não programada-Meio ambiente-Descarga Atmosférica	220	1	1560	7,11
6072	10	2022	14887	34	584	202210104433	CM21373665	1	3	23/10/2022 18:50:17	23/10/2022 21:26:00	Interna-Não programada-Meio ambiente-Vento	220	1	3653	2,60
6072	10	2022	14877	1	165	202210104435	FN12419278LD	1	3	23/10/2022 17:45:28	24/10/2022 05:15:00	Interna-Não programada-Meio ambiente-Vento	13800	142	7540	1631,90
6072	10	2022	14863	4	5	202210104444	AN11200914	1	3	23/10/2022 18:33:20	23/10/2022 20:59:00	Interna-Não programada-Meio ambiente-Árvore ou Vegetação	220	129	87499	313,18
6072	10	2022	15746	31	171	202210104447	1714118	1	3	23/10/2022 18:41:11	23/10/2022 19:00:56	Interna-Não programada-Meio ambiente-Vento	13800	124	10469	40,82
6072	10	2022	14980	32	171	202210104447	1714118	1	3	23/10/2022 18:41:11	23/10/2022 20:20:16	Interna-Não programada-Meio ambiente-Vento	13800	461	13742	761,29
6072	10	2022	14980	32	171	202210104447	1714118	1	3	23/10/2022 18:41:11	23/10/2022 18:56:10	Interna-Não programada-Meio ambiente-Vento	13800	539	13742	134,60
6072	10	2022	14980	2	495	202210104447	1714118	1	3	23/10/2022 18:41:11	23/10/2022 18:56:10	Interna-Não programada-Meio ambiente-Vento	13800	615	13742	153,58
6072	10	2022	14980	1	495	202210104447	1714118	1	3	23/10/2022 18:41:11	23/10/2022 18:56:10	Interna-Não programada-Meio ambiente-Vento	13800	1153	13742	287,93
6072	10	2022	14980	31	171	202210104447	1714118	1	3	23/10/2022 18:41:11	23/10/2022 20:20:16	Interna-Não programada-Meio ambiente-Vento	13800	1187	13742	1960,20
6072	10	2022	14980	1	171	202210104447	1714118	1	3	23/10/2022 18:41:11	23/10/2022 20:20:16	Interna-Não programada-Meio ambiente-Vento	13800	4345	13742	7175,28
6072	10	2022	14980	2	171	202210104447	1714118	1	3	23/10/2022 18:41:11	23/10/2022 20:20:16	Interna-Não programada-Meio ambiente-Vento	13800	5258	13742	8683,00
6072	10	2022	14918	32	1	202210104456	SA12195824	1	3	23/10/2022 18:51:49	23/10/2022 21:52:00	Interna-Não programada-Meio ambiente-Descarga Atmosférica	34500	23	33935	69,07
6072	10	2022	14872	12	60	202210104460	GN11151696	1	3	23/10/2022 18:34:37	23/10/2022 20:48:00	Interna-Não programada-Meio ambiente-Vento	220	263	40102	584,66
6072	10	2022	14885	9	61	202210104463	17339431	1	3	23/10/2022 18:52:29	24/10/2022 11:15:00	Interna-Não programada-Meio ambiente-Vento	220	1	35768	16,38
6072	10	2022	14909	20	58	202210104475	GN12044797	1	3	23/10/2022 18:34:46	23/10/2022 23:20:00	Interna-Não programada-Meio ambiente-Vento	13800	348	39630	1654,35
6072	10	2022	14929	4	93	202210104479	IK12311305	1	3	23/10/2022 18:53:16	23/10/2022 20:23:00	Interna-Não programada-Meio ambiente-Vento	13800	167	19397	249,76
6072	10	2022	14958	1	146	202210104480	PJ12081421	1	3	23/10/2022 18:53:20	23/10/2022 23:01:00	Interna-Não programada-Meio ambiente-Descarga Atmosférica	13800	10	11738	41,28
6072	10	2022	14980	32	171	202210104492	TA11293706	1	3	23/10/2022 18:53:44	23/10/2022 21:06:00	Interna-Não programada-Meio ambiente-Vento	220	1	13742	2,20
6072	10	2022	14909	20	58	202210104499	GN11147253	1	3	23/10/2022 18:03:25	24/10/2022 06:42:00	Interna-Não programada-Meio ambiente-Vento	220	101	39630	1276,95
6072	10	2022	15748	4	188	202210104502	OZ12095382	1	3	23/10/2022 17:25:38	23/10/2022 23:04:00	Interna-Não programada-Meio ambiente-Vento	13800	10	11891	56,39
6072	10	2022	16490	2	59	202210104523	GN12169645	1	3	23/10/2022 17:44:36	24/10/2022 15:44:02	Interna-Não programada-Meio ambiente-Árvore ou Vegetação	13800	41	19802	901,61
6072	10	2022	16490	2	59	202210104523	GN12169645	1	3	23/10/2022 17:44:36	24/10/2022 17:51:38	Interna-Não programada-Meio ambiente-Árvore ou Vegetação	13800	57	19802	1374,68
6072	10	2022	14978	32	216	202210104526	BF12072316	1	3	23/10/2022 18:56:37	23/10/2022 22:26:00	Interna-Não programada-Meio ambiente-Vento	34500	8	9008	27,92
6072	10	2022	14933	1	102	202210104527	70044041	1	3	23/10/2022 18:56:40	23/10/2022 21:27:00	Interna-Não programada-Meio ambiente-Vento	220	1	19351	2,51
6072	10	2022	14945	2	127	202210104531	NA21057241	1	3	23/10/2022 18:56:47	23/10/2022 23:51:00	Interna-Não programada-Meio ambiente-Vento	220	1	10061	4,90
6072	10	2022	14871	9	60	202210104541	GN11251444	1	3	23/10/2022 18:57:03	23/10/2022 22:10:00	Interna-Não programada-Meio ambiente-Vento	220	56	35718	180,09
6072	10	2022	14909	20	58	202210104546	GN11001925	1	3	23/10/2022 18:26:20	24/10/2022 16:54:00	Interna-Não programada-Meio ambiente-Vento	220	1	39630	22,46
6072	10	2022	14909	20	58	202210104546	GN11001925	1	3	23/10/2022 18:26:20	24/10/2022 13:29:00	Interna-Não programada-Meio ambiente-Vento	220	184	39630	3504,18
6072	10	2022	14953	2	19	202210104571	JD21126228	1	3	23/10/2022 18:59:00	23/10/2022 22:40:00	Interna-Não programada-Meio ambiente-Vento	220	1	20994	3,68
6072	10	2022	15738	2	62	202210104572	10017502924	1	3	23/10/2022 18:59:34	23/10/2022 21:52:00	Interna-Não programada-Meio ambiente-Vento	220	1	39887	2,87
6072	10	2022	14911	1	71	202210104573	GS21307230	1	3	23/10/2022 18:59:48	23/10/2022 20:27:00	Interna-Não programada-Meio ambiente-Vento	220	1	15171	1,45
6072	10	2022	14908	7	58	202210104591	GN10435390	1	3	23/10/2022 18:59:53	24/10/2022 15:04:00	Interna-Não programada-Meio ambiente-Árvore ou Vegetação	13800	68	45099	1364,67
6072	10	2022	14908	7	58	202210104591	GN10435390	1	3	23/10/2022 18:59:53	23/10/2022 19:52:00	Interna-Não programada-Meio ambiente-Árvore ou Vegetação	13800	323	45099	281,10
6072	10	2022	14908	7	58	202210104591	GN10435390	1	3	23/10/2022 18:59:53	24/10/2022 11:28:13	Interna-Não programada-Meio ambiente-Árvore ou Vegetação	13800	713	45099	11744,69
6072	10	2022	14908	7	58	202210104591	GN10435390	1	3	23/10/2022 18:59:53	23/10/2022 19:07:55	Interna-Não programada-Meio ambiente-Árvore ou Vegetação	13800	768	45099	102,83
6072	10	2022	14965	4	57	202210104592	AP11389501	1	3	23/10/2022 16:56:28	24/10/2022 02:27:00	Interna-Não programada-Meio ambiente-Vento	220	97	52212	922,36
6072	10	2022	14909	20	58	202210104599	GN11000745	1	3	23/10/2022 19:01:36	24/10/2022 18:10:39	Interna-Não programada-Meio ambiente-Vento	220	131	39630	3032,76
6072	10	2022	14908	12	58	202210104599	GN11000745	1	3	23/10/2022 19:26:19	23/10/2022 19:30:06	Interna-Não programada-Meio ambiente-Vento	220	2	45099	0,13
6072	10	2022	14908	12	58	202210104599	GN11000745	1	3	23/10/2022 20:01:09	23/10/2022 21:13:54	Interna-Não programada-Meio ambiente-Vento	220	2	45099	2,43
6072	10	2022	15739	12	62	202210104602	GN11221764	1	3	23/10/2022 19:01:32	24/10/2022 03:49:00	Interna-Não programada-Meio ambiente-Árvore ou Vegetação	220	88	46815	773,62
6072	10	2022	16476	12	453	202210104616	GN11189934	1	3	23/10/2022 18:40:54	23/10/2022 20:28:00	Interna-Não programada-Meio ambiente-Vento	220	75	34028	133,88
6072	10	2022	15741	11	420	202210104624	14745781	1	3	23/10/2022 18:02:27	24/10/2022 04:27:00	Interna-Não programada-Meio ambiente-Vento	220	1	86843	9,41
6072	10	2022	14893	2	243	202210104637	DJ12378153RE	1	3	23/10/2022 19:03:16	24/10/2022 08:57:00	Interna-Não programada-Meio ambiente-Descarga Atmosférica	13800	4	5298	55,58
6072	10	2022	14909	20	58	202210104638	GN11323281	1	3	23/10/2022 18:03:25	24/10/2022 10:47:00	Interna-Não programada-Meio ambiente-Vento	220	136	39630	2274,79
6072	10	2022	14924	1	306	202210104640	IC12035368	1	3	23/10/2022 18:40:05	23/10/2022 22:00:00	Interna-Não programada-Meio ambiente-Vento	13800	41	10198	136,61
6072	10	2022	14863	2	580	202210104641	AN11129406	1	3	23/10/2022 18:53:48	24/10/2022 17:08:00	Interna-Não programada-Meio ambiente-Vento	220	98	87499	2179,19
6072	10	2022	16481	2	574	202210104644	ZN21129451	1	3	23/10/2022 19:03:45	23/10/2022 23:52:00	Interna-Não programada-Meio ambiente-Descarga Atmosférica	220	1	5677	4,80
6072	10	2022	16490	2	59	202210104652	GN16413630	1	3	23/10/2022 18:36:12	23/10/2022 21:31:04	Interna-Não programada-Meio ambiente-Vento	13800	102	19802	297,27
6072	10	2022	14924	30	88	202210104653	IX21102568	1	3	23/10/2022 19:04:53	23/10/2022 21:26:00	Interna-Não programada-Meio ambiente-Descarga Atmosférica	220	1	10198	2,35
6072	10	2022	14872	12	60	202210104661	GN12040890	1	3	23/10/2022 18:12:13	23/10/2022 21:28:00	Interna-Não programada-Meio ambiente-Vento	13800	844	40102	2754,02
6072	10	2022	14863	6	580	202210104666	AN11196778	1	3	23/10/2022 18:43:19	23/10/2022 23:47:00	Interna-Não programada-Meio ambiente-Vento	220	80	87499	404,91
6072	10	2022	15745	5	103	202210104668	JT11036309	1	3	23/10/2022 18:39:24	23/10/2022 20:44:00	Interna-Não programada-Meio ambiente-Vento	220	125	21048	259,58
6072	10	2022	14870	2	60	202210104669	GN11449288	1	3	23/10/2022 18:57:03	23/10/2022 22:37:00	Interna-Não programada-Meio ambiente-Vento	220	98	39631	359,25
6072	10	2022	14910	2	55	202210104679	GR21016580	1	3	23/10/2022 19:06:36	24/10/2022 14:32:00	Interna-Não programada-Meio ambiente-Vento	220	1	19803	19,42
6072	10	2022	14953	2	19	202210104686	JD21037036	1	3	23/10/2022 19:06:53	23/10/2022 21:35:00	Interna-Não programada-Meio ambiente-Vento	220	1	20994	2,47
6072	10	2022	14958	1	146	202210104689	60084121	1	3	23/10/2022 19:07:12	24/10/2022 09:38:00	Interna-Não programada-Meio ambiente-Vento	220	1	11738	14,51
6072	10	2022	14865	2	128	202210104694	6297712	1	3	23/10/2022 19:07:39	24/10/2022 08:25:30	Interna-Não programada-Meio ambiente-Vento	13800	12	17992	159,57
6072	10	2022	14916	31	209	202210104698	MA12209855	1	3	23/10/2022 19:08:00	23/10/2022 21:23:00	Interna-Não programada-Meio ambiente-Vento	34500	15	19436	33,75

6072	10	2022	14924	1	302	202210104774	I11336479	1	3	23/10/2022 19:11:39	24/10/2022 07:44:00	Interna-Não programada-Meio ambiente-Descarga Atmosférica	220	5	10198	62,70
6072	10	2022	14863	4	580	202210104776	AN1165565	1	3	23/10/2022 19:01:40	23/10/2022 23:31:00	Interna-Não programada-Meio ambiente-Vento	220	62	87499	278,31
6072	10	2022	14929	2	93	202210104784	IK21307600	1	3	23/10/2022 19:12:32	24/10/2022 10:29:00	Interna-Não programada-Meio ambiente-Descarga Atmosférica	220	2	19397	30,55
6072	10	2022	15741	4	344	202210104789	AP11038687	1	3	23/10/2022 15:04:57	23/10/2022 22:21:00	Interna-Não programada-Meio ambiente-Descarga Atmosférica	220	136	86843	988,38
6072	10	2022	14863	4	5	202210104793	AN12096559	1	3	24/10/2022 11:55:29	24/10/2022 13:31:53	Interna-Não programada-Meio ambiente-Árvore ou Vegetação	13800	98	87499	157,45
6072	10	2022	14863	4	5	202210104793	AN12096559	1	3	24/10/2022 11:55:30	24/10/2022 12:19:21	Interna-Não programada-Meio ambiente-Árvore ou Vegetação	13800	90	87499	35,78
6072	10	2022	14863	3	5	202210104795	AN11000135	1	3	23/10/2022 18:43:26	24/10/2022 11:07:00	Interna-Não programada-Meio ambiente-Vento	220	115	87499	1885,17
6072	10	2022	15741	11	420	202210104803	AP12391639	1	3	23/10/2022 16:00:25	24/10/2022 01:17:05	Interna-Não programada-Meio ambiente-Vento	13800	2	86843	18,56
6072	10	2022	15741	11	420	202210104803	AP12391639	1	3	23/10/2022 21:45:19	24/10/2022 02:08:41	Interna-Não programada-Meio ambiente-Vento	13800	142	86843	623,30
6072	10	2022	14862	1	20	202210104813	AA10416814	1	3	23/10/2022 19:28:02	23/10/2022 19:12:39	Interna-Não programada-Meio ambiente-Vento	13800	364	24273	264,61
6072	10	2022	14924	1	179	202210104819	6706250	1	3	23/10/2022 18:41:08	24/10/2022 09:45:47	Interna-Não programada-Meio ambiente-Vento	13800	6	10198	90,47
6072	10	2022	14924	1	179	202210104819	6706250	1	3	24/10/2022 07:26:27	24/10/2022 09:45:47	Interna-Não programada-Meio ambiente-Vento	13800	141	10198	327,43
6072	10	2022	15749	35	173	202210104821	GF12243492RE	1	3	23/10/2022 19:15:09	23/10/2022 22:50:00	Interna-Não programada-Meio ambiente-Vento	34500	122	14959	436,86
6072	10	2022	15733	35	591	202210104831	KR11287417	1	3	23/10/2022 19:16:07	23/10/2022 22:35:00	Interna-Não programada-Meio ambiente-Vento	220	2	17858	6,63
6072	10	2022	15750	1	45	202210104833	CX12243465	1	3	23/10/2022 19:13:47	23/10/2022 23:24:00	Interna-Não programada-Meio ambiente-Vento	13800	15	6420	62,55
6072	10	2022	16493	1	310	202210104840	GL12389474	1	3	23/10/2022 18:16:27	23/10/2022 23:54:00	Interna-Não programada-Meio ambiente-Descarga Atmosférica	13800	20	16706	112,52
6072	10	2022	14862	5	5	202210104844	20364349	1	3	23/10/2022 19:17:26	24/10/2022 08:25:00	Interna-Não programada-Meio ambiente-Vento	220	1	24273	13,13
6072	10	2022	14933	1	102	202210104847	JA12059975	1	3	23/10/2022 19:17:40	23/10/2022 23:39:00	Interna-Não programada-Meio ambiente-Descarga Atmosférica	13800	8	19351	34,84
6072	10	2022	14907	1	58	202210104853	GN12000437	1	3	23/10/2022 18:21:42	24/10/2022 00:54:00	Interna-Não programada-Meio ambiente-Vento	13800	320	45872	2092,27
6072	10	2022	14937	6	237	202210104859	20026882	1	3	23/10/2022 19:18:23	25/10/2022 00:14:00	Interna-Não programada-Meio ambiente-Vento	220	1	33900	28,93
6072	10	2022	16474	12	61	202210104870	GN1167930	1	3	23/10/2022 18:33:38	24/10/2022 08:03:00	Interna-Não programada-Meio ambiente-Vento	220	54	18176	728,43
6072	10	2022	14978	34	216	202210104879	TL12218429	1	3	23/10/2022 19:20:35	23/10/2022 20:56:00	Interna-Não programada-Meio ambiente-Vento	34500	2	9008	3,18
6072	10	2022	14863	18	5	202210104890	10008102501	1	3	23/10/2022 19:21:43	24/10/2022 09:29:00	Interna-Não programada-Meio ambiente-Vento	220	1	87499	14,12
6072	10	2022	14908	10	58	202210104894	GN11002131	1	3	23/10/2022 18:24:55	24/10/2022 02:17:00	Interna-Não programada-Meio ambiente-Vento	220	51	45099	401,27
6072	10	2022	14956	34	261	202210104896	PW12322092	1	3	23/10/2022 19:22:16	24/10/2022 02:01:00	Interna-Não programada-Meio ambiente-Descarga Atmosférica	34500	1	33108	6,65
6072	10	2022	16490	2	59	202210104898	GN11053699	1	3	23/10/2022 17:50:42	24/10/2022 16:49:00	Interna-Não programada-Meio ambiente-Árvore ou Vegetação	220	90	19802	2067,45
6072	10	2022	14872	12	60	202210104922	GN12044376	1	3	23/10/2022 18:34:22	23/10/2022 22:50:00	Interna-Não programada-Meio ambiente-Vento	13800	469	40102	1998,20
6072	10	2022	14936	4	237	202210104935	20496394	1	3	23/10/2022 19:25:09	24/10/2022 16:43:00	Interna-Não programada-Meio ambiente-Vento	220	1	41289	21,30
6072	10	2022	14981	9	498	202210104941	10006524131	1	3	23/10/2022 19:25:34	23/10/2022 23:33:00	Interna-Não programada-Meio ambiente-Vento	220	1	56045	4,12
6072	10	2022	14863	4	5	202210104942	AN12319689	1	3	23/10/2022 15:43:05	23/10/2022 22:43:00	Interna-Não programada-Meio ambiente-Descarga Atmosférica	13800	205	87499	1434,72
6072	10	2022	14941	31	329	202210104945	IU12264118	1	3	23/10/2022 19:19:27	23/10/2022 23:14:00	Interna-Não programada-Meio ambiente-Vento	34500	11	7583	43,00
6072	10	2022	14860	34	319	202210104953	AX21318552	1	3	23/10/2022 19:26:47	23/10/2022 21:04:00	Interna-Não programada-Meio ambiente-Vento	220	1	28374	1,62
6072	10	2022	14909	20	58	202210104954	GN11041237	1	3	23/10/2022 18:54:31	24/10/2022 11:50:00	Interna-Não programada-Meio ambiente-Vento	220	123	39630	2081,74
6072	10	2022	14930	1	374	202210104960	FA11383227	1	3	23/10/2022 19:07:03	23/10/2022 21:53:00	Interna-Não programada-Meio ambiente-Vento	220	93	54841	257,22
6072	10	2022	14908	10	58	202210104967	GN11001123	1	3	23/10/2022 17:25:51	24/10/2022 14:07:38	Interna-Não programada-Meio ambiente-Árvore ou Vegetação	220	127	45099	2628,44
6072	10	2022	14908	12	58	202210104988	GN11035482	1	3	23/10/2022 19:30:15	25/10/2022 02:45:00	Interna-Não programada-Meio ambiente-Vento	220	2	45099	62,49
6072	10	2022	14908	12	58	202210104988	GN11035482	1	3	23/10/2022 19:30:15	24/10/2022 08:57:00	Interna-Não programada-Meio ambiente-Vento	220	205	45099	2756,40
6072	10	2022	14894	2	40	202210104991	AA21094496	1	3	23/10/2022 19:30:34	24/10/2022 01:05:00	Interna-Não programada-Meio ambiente-Vento	220	1	18476	5,57
6072	10	2022	14909	20	58	202210105001	GN12158394	1	3	23/10/2022 19:29:45	24/10/2022 13:56:25	Interna-Não programada-Meio ambiente-Árvore ou Vegetação	13800	86	39630	1586,22
6072	10	2022	14980	31	171	202210105008	SM12074411	1	3	23/10/2022 19:29:49	23/10/2022 23:22:00	Interna-Não programada-Meio ambiente-Vento	34500	5	13742	19,35
6072	10	2022	16475	2	453	202210105010	12560649	1	3	23/10/2022 19:32:24	24/10/2022 14:35:00	Interna-Não programada-Meio ambiente-Vento	220	1	50648	19,04
6072	10	2022	14943	1	197	202210105014	4020016344	1	3	23/10/2022 19:32:57	23/10/2022 21:02:00	Interna-Não programada-Meio ambiente-Vento	220	1	14310	1,48
6072	10	2022	14944	1	426	202210105019	PJ121087965	1	3	23/10/2022 19:33:16	24/10/2022 04:25:00	Interna-Não programada-Meio ambiente-Descarga Atmosférica	220	1	24361	8,86
6072	10	2022	14894	2	204	202210105020	10035487753	1	3	23/10/2022 19:33:59	23/10/2022 21:21:19	Interna-Não programada-Meio ambiente-Vento	220	1	18476	1,79
6072	10	2022	14877	1	165	202210105026	RN12138786	1	3	23/10/2022 19:34:49	24/10/2022 11:17:00	Interna-Não programada-Meio ambiente-Descarga Atmosférica	13800	9	7540	141,33
6072	10	2022	14937	7	237	202210105035	AN12000070	1	3	23/10/2022 18:27:37	24/10/2022 12:02:00	Interna-Não programada-Meio ambiente-Vento	13800	1	33900	17,57
6072	10	2022	14937	7	237	202210105035	AN12000070	1	3	23/10/2022 18:27:37	23/10/2022 21:57:00	Interna-Não programada-Meio ambiente-Vento	13800	141	33900	492,05
6072	10	2022	14908	12	58	202210105038	GN11167704	1	3	23/10/2022 18:52:38	25/10/2022 10:17:00	Interna-Não programada-Meio ambiente-Vento	220	55	45099	2167,34
6072	10	2022	14973	2	163	202210105042	RB12194747	1	3	23/10/2022 19:36:00	23/10/2022 22:38:00	Interna-Não programada-Meio ambiente-Descarga Atmosférica	13800	13	12138	39,43
6072	10	2022	14877	1	165	202210105052	RN184102577S	1	3	23/10/2022 19:26:11	23/10/2022 20:48:11	Interna-Não programada-Meio ambiente-Descarga Atmosférica	13800	75	7540	102,50
6072	10	2022	14862	5	5	202210105057	AN12258136	1	3	23/10/2022 18:56:57	24/10/2022 10:55:00	Interna-Não programada-Meio ambiente-Descarga Atmosférica	13800	2	24273	31,94
6072	10	2022	14862	5	5	202210105057	AN12258136	1	3	23/10/2022 18:56:57	24/10/2022 08:25:00	Interna-Não programada-Meio ambiente-Descarga Atmosférica	13800	4	24273	53,87
6072	10	2022	14909	17	58	202210105062	GN11281089	1	3	23/10/2022 15:43:06	24/10/2022 02:16:00	Interna-Não programada-Meio ambiente-Vento	220	237	39630	2499,96
6072	10	2022	14951	31	137	202210105072	PB12163217	1	3	23/10/2022 19:39:19	23/10/2022 22:05:00	Interna-Não programada-Meio ambiente-Vento	34500	128	15038	310,79
6072	10	2022	14862	5	5	202210105075	20265414	1	3	23/10/2022 19:40:21	24/10/2022 07:58:00	Interna-Não programada-Meio ambiente-Vento	220	1	24273	12,29
6072	10	2022	14908	21	58	202210105080	GN11212389	1	3	23/10/2022 18:05:13	24/10/2022 16:33:00	Interna-Não programada-Meio ambiente-Vento	220	76	45099	1707,19
6072	10	2022	14908	7	58	202210105089	GN12071875	1	3	23/10/2022 15:55:59	24/10/2022 00:55:00	Interna-Não programada-Meio ambiente-Vento	13800	86	45099	772,59
6072	10	2022	14862	1	20	202210105090	AA21380135	1	3	23/10/2022 19:41:59	24/10/2022 02:38:00	Interna-Não programada-Meio ambiente-Vento	220	2	24273	13,87
6072	10	2022	14902	2	49	202210105095	SL12007006	1	3	23/10/2022 19:13:50	24/10/2022 08:34:00	Interna-Não programada-Meio ambiente-Descarga Atmosférica	13800	12	5399	160,03
6072	10	2022	14973	2	163	202210105099	RB12062077	1	3	23/10/2022 19:42:54	24/10/2022 08:16:00	Interna-Não programada-Meio ambiente-Descarga Atmosférica	13800	7	12138	87,86
6072	10	2022	14958	3	146	202210105102	PJ12000209	1	3	23/10/2022 18:36:39	23/10/2022 21:00:00	Interna-Não programada-Meio ambiente-Vento	13800	2	11738	4

6072	10	2022	14910	2	55	202210105151	GR11247737	1	3	23/10/2022 17:18:46	23/10/2022 21:56:00	Interna-Não programada-Meio ambiente-Vento	220	52	19803	240,27
6072	10	2022	14910	2	55	202210105152	GR12242159	1	3	23/10/2022 17:51:31	23/10/2022 22:13:00	Interna-Não programada-Meio ambiente-Vento	13800	98	19803	427,09
6072	10	2022	14910	2	55	202210105153	GR11346249	1	3	23/10/2022 18:08:45	23/10/2022 22:36:48	Interna-Não programada-Meio ambiente-Vento	220	76	19803	339,53
6072	10	2022	14863	4	5	202210105162	AN11200936	1	3	23/10/2022 19:29:45	23/10/2022 22:32:00	Interna-Não programada-Meio ambiente-Vento	220	125	87499	379,69
6072	10	2022	14923	1	85	202210105170	IR21159117	1	3	23/10/2022 19:50:40	23/10/2022 23:10:26	Interna-Não programada-Meio ambiente-Vento	220	1	33539	3,33
6072	10	2022	14958	2	146	202210105176	10027589704	1	3	202210105176	24/10/2022 10:38:00	Interna-Não programada-Meio ambiente-Vento	220	1	11738	14,78
6072	10	2022	14920	1	96	202210105179	IX21320410	1	3	23/10/2022 19:51:26	24/10/2022 02:34:00	Interna-Não programada-Meio ambiente-Vento	220	1	14781	6,71
6072	10	2022	14920	1	364	202210105185	CK12342284	1	3	23/10/2022 19:03:57	23/10/2022 21:57:00	Interna-Não programada-Meio ambiente-Descarga Atmosférica	13800	70	14781	201,89
6072	10	2022	14909	20	58	202210105189	GN12281238	1	3	23/10/2022 18:43:36	25/10/2022 11:45:14	Interna-Não programada-Meio ambiente-Vento	13800	51	39630	2092,39
6072	10	2022	15737	11	59	202210105196	GN12000781	1	3	23/10/2022 19:01:30	24/10/2022 11:17:00	Interna-Não programada-Meio ambiente-Descarga Atmosférica	13800	109	19115	1772,16
6072	10	2022	16491	33	49	202210105200	TV12394814	1	3	23/10/2022 19:54:14	24/10/2022 09:17:00	Interna-Não programada-Meio ambiente-Descarga Atmosférica	34500	2	17888	26,76
6072	10	2022	14872	15	60	202210105205	GN11127351	1	3	23/10/2022 19:52:46	23/10/2022 23:24:00	Interna-Não programada-Meio ambiente-Descarga Atmosférica	220	74	40102	260,52
6072	10	2022	14962	1	151	202210105207	PK12293231	1	3	23/10/2022 19:55:30	24/10/2022 00:15:00	Interna-Não programada-Meio ambiente-Vento	13800	21	15316	90,82
6072	10	2022	14877	1	165	202210105209	JR21055955	1	3	23/10/2022 19:55:38	24/10/2022 15:36:00	Interna-Não programada-Meio ambiente-Vento	220	1	7540	19,67
6072	10	2022	14872	14	60	202210105212	13906586	1	3	23/10/2022 19:55:54	23/10/2022 21:51:00	Interna-Não programada-Meio ambiente-Vento	220	1	40102	1,92
6072	10	2022	14856	8	240	202210105222	GN11000594	1	3	23/10/2022 16:12:54	23/10/2022 20:53:00	Interna-Não programada-Meio ambiente-Vento	220	99	18759	462,16
6072	10	2022	14908	10	58	202210105225	GN11000677	1	3	23/10/2022 17:43:18	24/10/2022 11:21:00	Interna-Não programada-Meio ambiente-Descarga Atmosférica	220	70	45099	1233,98
6072	10	2022	14908	10	58	202210105226	GN12042252LD	1	3	23/10/2022 10:14:08	24/10/2022 10:13:31	Interna-Não programada-Meio ambiente-Vento	13800	863	45099	12504,63
6072	10	2022	14885	11	61	202210105230	GN11002075	1	3	23/10/2022 19:35:21	23/10/2022 23:33:00	Interna-Não programada-Meio ambiente-Vento	220	47	35768	186,16
6072	10	2022	14972	1	363	202210105232	520016762	1	3	23/10/2022 19:59:17	23/10/2022 22:21:28	Interna-Não programada-Meio ambiente-Descarga Atmosférica	220	1	2407	2,37
6072	10	2022	15746	2	396	202210105236	10008659824	1	3	23/10/2022 20:00:02	24/10/2022 09:32:00	Interna-Não programada-Meio ambiente-Vento	220	1	10469	13,53
6072	10	2022	14923	2	85	202210105237	10011532252	1	3	23/10/2022 20:00:04	24/10/2022 13:17:00	Interna-Não programada-Meio ambiente-Vento	220	1	33539	17,28
6072	10	2022	16491	1	17	202210105241	A111082724	1	3	23/10/2022 17:48:37	24/10/2022 08:50:00	Interna-Não programada-Meio ambiente-Vento	220	128	17888	1922,95
6072	10	2022	14941	1	92	202210105245	GS21068602	1	3	23/10/2022 20:00:42	24/10/2022 16:15:00	Interna-Não programada-Meio ambiente-Vento	220	1	7583	20,24
6072	10	2022	16490	3	59	202210105248	GN11199218	1	3	23/10/2022 19:49:27	24/10/2022 11:20:00	Interna-Não programada-Meio ambiente-Vento	220	65	19802	1008,10
6072	10	2022	14955	2	384	202210105249	IT11000064	1	3	23/10/2022 19:52:56	23/10/2022 22:22:00	Interna-Não programada-Meio ambiente-Descarga Atmosférica	220	71	5745	176,40
6072	10	2022	14862	1	20	202210105264	AA21200969	1	3	23/10/2022 20:02:33	24/10/2022 03:00:00	Interna-Não programada-Meio ambiente-Vento	220	1	24273	6,96
6072	10	2022	14938	33	105	202210105269	JR21114069	1	3	23/10/2022 20:02:58	24/10/2022 08:58:00	Interna-Não programada-Meio ambiente-Vento	34500	2	13895	25,83
6072	10	2022	15746	31	563	202210105270	NA12307123	1	3	23/10/2022 20:03:02	24/10/2022 09:20:55	Interna-Não programada-Meio ambiente-Vento	34500	1	10469	13,30
6072	10	2022	14879	1	370	202210105273	IM12295758	1	3	23/10/2022 20:03:18	24/10/2022 10:14:00	Interna-Não programada-Meio ambiente-Vento	13800	4	29141	56,71
6072	10	2022	14945	31	337	202210105278	MZ12058551	1	3	23/10/2022 20:04:01	24/10/2022 11:18:58	Interna-Não programada-Meio ambiente-Vento	34500	9	10061	137,24
6072	10	2022	14956	5	581	202210105280	10021051087	1	3	23/10/2022 20:04:06	23/10/2022 22:37:00	Interna-Não programada-Meio ambiente-Vento	220	1	33108	2,55
6072	10	2022	14946	2	392	202210105281	BR12366005	1	3	23/10/2022 20:04:08	23/10/2022 23:08:00	Interna-Não programada-Meio ambiente-Vento	13800	65	10896	199,19
6072	10	2022	14981	9	585	202210105290	5852204	1	3	23/10/2022 17:04:43	23/10/2022 20:10:49	Interna-Não programada-Meio ambiente-Vento	13800	228	56045	707,18
6072	10	2022	14981	10	585	202210105290	5852204	1	3	23/10/2022 17:04:43	23/10/2022 20:10:49	Interna-Não programada-Meio ambiente-Vento	13800	2635	56045	8172,89
6072	10	2022	16478	2	332	202210105293	GA12031766	1	3	23/10/2022 20:02:09	23/10/2022 22:08:00	Interna-Não programada-Meio ambiente-Descarga Atmosférica	13800	4	8820	8,39
6072	10	2022	14929	4	93	202210105295	IK12250516	1	3	23/10/2022 20:06:45	24/10/2022 02:54:00	Interna-Não programada-Meio ambiente-Descarga Atmosférica	13800	17	19397	115,39
6072	10	2022	14870	4	60	202210105298	GN11162038	1	3	23/10/2022 20:02:12	24/10/2022 07:47:00	Interna-Não programada-Meio ambiente-Vento	220	26	39631	305,41
6072	10	2022	16484	32	570	202210105306	CP21415020	1	3	23/10/2022 20:08:17	24/10/2022 10:34:00	Interna-Não programada-Meio ambiente-Vento	220	1	6743	14,43
6072	10	2022	14956	34	261	202210105309	PW21117567	1	3	23/10/2022 20:09:03	24/10/2022 02:57:00	Interna-Não programada-Meio ambiente-Descarga Atmosférica	220	1	33108	6,80
6072	10	2022	14984	1	331	202210105313	GC32057903LD	1	3	23/10/2022 15:12:12	24/10/2022 13:58:00	Interna-Não programada-Meio ambiente-Vento	13800	12	43839	273,16
6072	10	2022	16491	1	17	202210105319	CG18446115TS	1	3	23/10/2022 19:28:49	24/10/2022 08:05:00	Interna-Não programada-Meio ambiente-Vento	13800	46	17888	579,74
6072	10	2022	15729	5	245	202210105320	630533684	1	3	23/10/2022 20:10:41	23/10/2022 23:03:00	Interna-Não programada-Meio ambiente-Vento	220	1	15746	2,87
6072	10	2022	16490	3	59	202210105327	GN11025867	1	3	23/10/2022 20:06:49	24/10/2022 00:33:00	Interna-Não programada-Meio ambiente-Vento	220	104	19802	461,38
6072	10	2022	14921	4	8	202210105333	80244	1	3	23/10/2022 20:10:37	23/10/2022 22:50:54	Interna-Não programada-Meio ambiente-Vento	13800	35	12046	93,50
6072	10	2022	14921	4	8	202210105333	80244	1	3	23/10/2022 20:10:37	24/10/2022 02:06:34	Interna-Não programada-Meio ambiente-Vento	13800	637	12046	3779,00
6072	10	2022	14885	10	61	202210105340	15388438	1	3	23/10/2022 18:44:45	23/10/2022 22:20:49	Interna-Não programada-Meio ambiente-Vento	220	1	35768	3,60
6072	10	2022	14862	5	5	202210105341	AN11129470	1	3	23/10/2022 19:43:50	24/10/2022 01:36:00	Interna-Não programada-Meio ambiente-Vento	220	53	24273	311,08
6072	10	2022	14870	3	60	202210105353	AP11281965	1	3	23/10/2022 20:05:18	23/10/2022 23:11:00	Interna-Não programada-Meio ambiente-Descarga Atmosférica	220	39	39631	120,71
6072	10	2022	14981	9	585	202210105354	GN11151322	1	3	23/10/2022 20:16:39	24/10/2022 14:36:00	Interna-Não programada-Meio ambiente-Descarga Atmosférica	220	116	56045	2125,41
6072	10	2022	14930	35	374	202210105361	FA21271002	1	3	23/10/2022 20:17:50	23/10/2022 21:33:00	Interna-Não programada-Meio ambiente-Vento	220	1	54841	1,25
6072	10	2022	15741	11	420	202210105363	14282379	1	3	23/10/2022 20:18:27	23/10/2022 22:00:00	Interna-Não programada-Meio ambiente-Vento	220	1	86843	1,69
6072	10	2022	15749	2	578	202210105364	9640007589	1	3	23/10/2022 20:18:34	23/10/2022 23:46:00	Interna-Não programada-Meio ambiente-Vento	220	1	14959	3,46
6072	10	2022	14886	2	326	202210105367	CR21151010	1	3	23/10/2022 20:19:05	23/10/2022 22:16:00	Interna-Não programada-Meio ambiente-Vento	220	1	5605	1,95
6072	10	2022	14886	2	326	202210105372	MQ21034724	1	3	23/10/2022 20:19:31	24/10/2022 02:28:00	Interna-Não programada-Meio ambiente-Descarga Atmosférica	220	1	5605	6,14
6072	10	2022	14962	32	151	202210105375	PK21249922	1	3	23/10/2022 20:19:40	24/10/2022 10:28:00	Interna-Não programada-Meio ambiente-Vento	220	2	15316	28,28
6072	10	2022	14979	2	202	202210105380	SL12000019	1	3	23/10/2022 18:50:18	24/10/2022 03:20:00	Interna-Não programada-Meio ambiente-Vento	13800	135	17763	1146,82
6072	10	2022	14909	5	585	202210105392	GN11365707	1	3	23/10/2022 20:23:10	24/10/2022 21:01:00	Interna-Não programada-Meio ambiente-Vento	220	1	39630	24,63
6072	10	2022	14909	5	585	202210105392	GN11365707	1	3	23/10/2022 20:23:10	24/10/2022 13:16:00	Interna-Não programada-Meio ambiente-Vento	220	277	39630	4675,91
6072	10	2022	15738	1	62	202210105395	13080180	1	3	23/10/2022 20:23:24	24/10/2022 21:49:00	Interna-Não programada-Meio ambiente-Vento	220	1	39887	25,43
6072	10	2022	14929	4	93	202210105398	IK12022943	1	3	23/10/2022 19:31:11	23/10/2022 22:27:00	Interna-Não programada-Meio ambiente-Vento	13800	78	19397	228,56
6072	10	2022	14986	1	379	202210										

6072	10	2022	14918	31	123	202210105406	1230401	1	3	23/10/2022 20:21:45	24/10/2022 14:47:16	Interna-Não programada-Meio ambiente-Vento	34500	1190	33935	21926,08
6072	10	2022	14918	31	123	202210105406	1230401	1	3	23/10/2022 22:46:01	24/10/2022 15:33:30	Interna-Não programada-Meio ambiente-Vento	34500	2	33935	33,58
6072	10	2022	14918	31	123	202210105406	1230401	1	3	23/10/2022 22:46:01	23/10/2022 23:03:31	Interna-Não programada-Meio ambiente-Vento	34500	163	33935	47,54
6072	10	2022	14918	31	123	202210105406	1230401	1	3	23/10/2022 23:46:01	24/10/2022 00:07:53	Interna-Não programada-Meio ambiente-Vento	34500	163	33935	59,40
6072	10	2022	14879	35	27	202210105409	CA12074128	1	3	23/10/2022 19:22:17	23/10/2022 22:19:00	Interna-Não programada-Meio ambiente-Descarga Atmosférica	34500	5	29141	14,73
6072	10	2022	16490	3	59	202210105410	GN11092195	1	3	23/10/2022 19:47:35	24/10/2022 01:26:00	Interna-Não programada-Meio ambiente-Descarga Atmosférica	220	30	19802	169,21
6072	10	2022	16490	3	59	202210105414	GN11281521	1	3	23/10/2022 19:50:36	24/10/2022 12:07:00	Interna-Não programada-Meio ambiente-Vento	220	91	19802	1480,87
6072	10	2022	14860	5	198	202210105426	AX21144073	1	3	23/10/2022 20:28:01	23/10/2022 23:41:00	Interna-Não programada-Meio ambiente-Vento	220	2	28374	6,43
6072	10	2022	14910	3	55	202210105427	GR12394656	1	3	23/10/2022 20:28:10	24/10/2022 16:38:00	Interna-Não programada-Meio ambiente-Vento	13800	2	19803	40,33
6072	10	2022	14963	1	110	202210105430	2410002979	1	3	23/10/2022 20:28:44	23/10/2022 23:39:00	Interna-Não programada-Meio ambiente-Vento	220	1	27731	3,17
6072	10	2022	14871	7	60	202210105433	AP11153538	1	3	23/10/2022 20:07:23	23/10/2022 22:42:00	Interna-Não programada-Meio ambiente-Árvore ou Vegetação	220	73	35718	188,12
6072	10	2022	15729	7	245	202210105434	1002203239	1	3	23/10/2022 20:29:25	23/10/2022 22:42:00	Interna-Não programada-Meio ambiente-Vento	220	1	15746	2,21
6072	10	2022	14862	5	5	202210105440	AN12000906	1	3	23/10/2022 18:24:37	24/10/2022 13:55:00	Interna-Não programada-Meio ambiente-Vento	13800	1	24273	19,51
6072	10	2022	14862	5	5	202210105440	AN12000906	1	3	23/10/2022 18:24:37	24/10/2022 03:52:29	Interna-Não programada-Meio ambiente-Vento	13800	331	24273	3132,73
6072	10	2022	14981	9	585	202210105447	GN11075484	1	3	23/10/2022 20:31:25	24/10/2022 18:07:00	Interna-Não programada-Meio ambiente-Vento	220	235	56045	5074,37
6072	10	2022	15739	10	62	202210105448	17468978	1	3	23/10/2022 20:31:31	24/10/2022 11:32:00	Interna-Não programada-Meio ambiente-Vento	220	1	46815	15,01
6072	10	2022	14980	2	495	202210105449	BX12292423	1	3	23/10/2022 20:31:33	23/10/2022 22:40:00	Interna-Não programada-Meio ambiente-Descarga Atmosférica	13800	2	13742	4,28
6072	10	2022	14920	1	96	202210105450	IX21172675	1	3	23/10/2022 20:31:45	24/10/2022 01:40:00	Interna-Não programada-Meio ambiente-Vento	220	1	14781	5,14
6072	10	2022	16490	3	59	202210105451	GN11136790	1	3	23/10/2022 20:30:31	23/10/2022 23:12:00	Interna-Não programada-Meio ambiente-Vento	220	115	19802	309,51
6072	10	2022	14929	1	353	202210105452	HE12099418	1	3	23/10/2022 19:32:59	23/10/2022 22:32:00	Interna-Não programada-Meio ambiente-Descarga Atmosférica	13800	38	19397	113,38
6072	10	2022	14941	2	92	202210105455	IU21142813	1	3	23/10/2022 20:32:30	24/10/2022 12:01:00	Interna-Não programada-Meio ambiente-Vento	220	1	7583	15,47
6072	10	2022	14973	2	163	202210105456	RB12110454	1	3	23/10/2022 20:32:34	24/10/2022 00:05:00	Interna-Não programada-Meio ambiente-Descarga Atmosférica	13800	3	12138	10,62
6072	10	2022	14862	5	5	202210105461	AN11167608	1	3	23/10/2022 20:33:21	24/10/2022 01:47:00	Interna-Não programada-Meio ambiente-Vento	220	64	24273	334,56
6072	10	2022	14909	5	585	202210105462	GN11365704	1	3	23/10/2022 20:33:24	24/10/2022 01:25:00	Interna-Não programada-Meio ambiente-Vento	220	274	39630	1331,64
6072	10	2022	14929	1	353	202210105463	IK12220533	1	3	23/10/2022 20:17:27	23/10/2022 23:34:00	Interna-Não programada-Meio ambiente-Vento	13800	27	19397	88,45
6072	10	2022	14907	6	58	202210105473	16646022	1	3	23/10/2022 20:35:47	23/10/2022 22:43:00	Interna-Não programada-Meio ambiente-Vento	220	1	45872	2,12
6072	10	2022	14940	1	6	202210105481	-	1	3	23/10/2022 23:19:26	23/10/2022 23:22:58	Interna-Não programada-Meio ambiente-Vento	13800	1	110957	0,06
6072	10	2022	16480	8	386	202210105481	-	1	3	23/10/2022 23:19:26	23/10/2022 23:22:58	Interna-Não programada-Meio ambiente-Vento	13800	7	25800	0,41
6072	10	2022	16479	8	386	202210105481	-	1	3	23/10/2022 23:19:26	23/10/2022 23:22:58	Interna-Não programada-Meio ambiente-Vento	13800	419	55357	24,67
6072	10	2022	14940	8	386	202210105481	-	1	3	23/10/2022 23:19:26	23/10/2022 23:22:58	Interna-Não programada-Meio ambiente-Vento	13800	4214	110957	248,16
6072	10	2022	14908	12	58	202210105482	SW18395855TS	1	3	23/10/2022 18:28:00	24/10/2022 07:48:00	Interna-Não programada-Meio ambiente-Descarga Atmosférica	13800	5	45099	66,67
6072	10	2022	16487	2	63	202210105495	10030545216	1	3	23/10/2022 20:39:19	24/10/2022 15:26:04	Interna-Não programada-Meio ambiente-Vento	220	1	43231	18,78
6072	10	2022	14909	20	58	202210105510	GN1180036	1	3	23/10/2022 20:38:05	24/10/2022 02:52:00	Interna-Não programada-Meio ambiente-Vento	220	63	39630	392,61
6072	10	2022	14905	2	464	202210105511	4640224	1	3	23/10/2022 20:37:43	25/10/2022 18:55:45	Interna-Não programada-Meio ambiente-Vento	13800	2	5550	92,60
6072	10	2022	14905	2	464	202210105511	4640224	1	3	23/10/2022 20:37:43	25/10/2022 20:11:48	Interna-Não programada-Meio ambiente-Vento	13800	3	5550	142,70
6072	10	2022	14905	2	464	202210105511	4640224	1	3	23/10/2022 20:37:43	25/10/2022 14:09:05	Interna-Não programada-Meio ambiente-Vento	13800	3	5550	124,57
6072	10	2022	14905	2	464	202210105511	4640224	1	3	23/10/2022 20:37:43	25/10/2022 18:55:47	Interna-Não programada-Meio ambiente-Vento	13800	14	5550	648,22
6072	10	2022	14905	2	464	202210105511	4640224	1	3	23/10/2022 20:37:43	24/10/2022 10:15:14	Interna-Não programada-Meio ambiente-Vento	13800	17	5550	231,63
6072	10	2022	14905	2	464	202210105511	4640224	1	3	23/10/2022 20:37:43	25/10/2022 14:09:06	Interna-Não programada-Meio ambiente-Vento	13800	135	5550	5605,61
6072	10	2022	14905	2	464	202210105511	4640224	1	3	23/10/2022 20:37:43	23/10/2022 20:41:11	Interna-Não programada-Meio ambiente-Vento	13800	495	5550	28,60
6072	10	2022	14905	2	464	202210105511	4640224	1	3	23/10/2022 12:03:11	24/10/2022 13:35:42	Interna-Não programada-Meio ambiente-Vento	13800	16	5550	24,67
6072	10	2022	14905	2	464	202210105511	4640224	1	3	24/10/2022 12:03:11	24/10/2022 12:07:34	Interna-Não programada-Meio ambiente-Vento	13800	227	5550	16,58
6072	10	2022	14905	2	464	202210105511	4640224	1	3	24/10/2022 17:18:02	24/10/2022 17:55:43	Interna-Não programada-Meio ambiente-Vento	13800	17	5550	10,68
6072	10	2022	14879	35	27	202210105512	CA12305852	1	3	23/10/2022 20:42:08	24/10/2022 09:51:00	Interna-Não programada-Meio ambiente-Descarga Atmosférica	34500	2	29141	26,30
6072	10	2022	16493	2	338	202210105520	LB21311939	1	3	23/10/2022 20:44:00	23/10/2022 23:43:00	Interna-Não programada-Meio ambiente-Vento	220	2	16706	5,97
6072	10	2022	14955	2	384	202210105530	690232664	1	3	23/10/2022 20:45:58	23/10/2022 22:44:00	Interna-Não programada-Meio ambiente-Vento	220	1	5745	1,97
6072	10	2022	14909	20	58	202210105537	GN11001071	1	3	23/10/2022 20:42:34	25/10/2022 02:10:00	Interna-Não programada-Meio ambiente-Vento	220	48	39630	1413,95
6072	10	2022	15739	7	62	202210105557	TR11158285	1	3	23/10/2022 17:29:56	24/10/2022 00:03:00	Interna-Não programada-Meio ambiente-Vento	220	19	46815	124,47
6072	10	2022	14980	31	171	202210105559	10014627998	1	3	23/10/2022 20:50:48	24/10/2022 01:17:00	Interna-Não programada-Meio ambiente-Vento	220	1	13742	4,44
6072	10	2022	14942	12	233	202210105561	GR11280914	1	3	23/10/2022 20:46:00	24/10/2022 12:58:00	Interna-Não programada-Meio ambiente-Vento	220	40	54281	648,00
6072	10	2022	14893	31	243	202210105577	9880008059	1	3	23/10/2022 20:54:24	24/10/2022 09:39:53	Interna-Não programada-Meio ambiente-Vento	220	1	5298	12,76
6072	10	2022	14973	2	163	202210105579	RB12062076	1	3	23/10/2022 20:54:42	24/10/2022 09:03:00	Interna-Não programada-Meio ambiente-Descarga Atmosférica	13800	8	12138	97,11
6072	10	2022	14941	31	329	202210105581	FC12299779	1	3	23/10/2022 20:19:06	24/10/2022 10:57:45	Interna-Não programada-Meio ambiente-Vento	34500	3	7583	43,93
6072	10	2022	14941	31	329	202210105581	FC12299779	1	3	23/10/2022 20:19:06	24/10/2022 10:17:29	Interna-Não programada-Meio ambiente-Vento	34500	8	7583	111,78
6072	10	2022	14941	31	329	202210105581	FC12299779	1	3	23/10/2022 20:19:06	24/10/2022 13:28:46	Interna-Não programada-Meio ambiente-Vento	34500	12	7583	205,93
6072	10	2022	14941	31	329	202210105581	FC12299779	1	3	23/10/2022 20:19:06	24/10/2022 14:44:48	Interna-Não programada-Meio ambiente-Vento	34500	16	7583	294,85
6072	10	2022	14941	31	329	202210105581	FC12299779	1	3	23/10/2022 20:19:06	24/10/2022 13:54:23	Interna-Não programada-Meio ambiente-Vento	34500	17	7583	299,00
6072	10	2022	14964	1	156	202210105585	10032704397	1	3	23/10/2022 20:56:02	24/10/2022 03:12:00	Interna-Não programada-Meio ambiente-Vento	220	1	27742	6,27
6072	10	2022	15743	2	26	202210105588	BG21066354	1	3	23/10/2022 20:56:43	23/10/2022 22:25:00	Interna-Não programada-Meio ambiente-Vento	220	1	1560	1,47
6072	10	2022	14942	11	233	202210105619	GN11148304	1	3	23/10/2022 20:43:16	24/10/2022 08:49:00	Interna-Não programada-Meio ambiente-Árvore ou Vegetação	220	81	54281	979,74
6072	10	2022	15740	4	420	202210105620	10027084874	1	3	23/10/2022 21:00:55	24/10/2022 08:14:00	Interna-Não programada-Meio ambiente-Vento	220	1	51937	11,22
6072	10	2022	14929	1	463	202210105623	MS12431137	1	3	23/10/2022 17:53:06	24/10/2022 01:19:00	Interna-Não programada-Meio ambiente-Descarga Atmos				

6072	10	2022	14964	2	486	202210105678	QI21326636	1	3	23/10/2022 21:13:11	24/10/2022 01:24:00	Interna-Não programada-Meio ambiente-Vento	220	1	27742	4,18
6072	10	2022	14971	4	421	202210105683	10034479030	1	3	23/10/2022 21:14:09	24/10/2022 00:30:00	Interna-Não programada-Meio ambiente-Vento	220	1	48500	3,26
6072	10	2022	14953	1	19	202210105690	PU21314825	1	3	23/10/2022 21:15:57	24/10/2022 10:51:00	Interna-Não programada-Meio ambiente-Vento	220	1	20994	13,58
6072	10	2022	15740	1	420	202210105691	10021310406	1	3	23/10/2022 21:15:57	24/10/2022 04:21:00	Interna-Não programada-Meio ambiente-Vento	220	1	51937	7,08
6072	10	2022	14908	7	58	202210105696	GN11199144	1	3	23/10/2022 19:48:56	24/10/2022 09:51:00	Interna-Não programada-Meio ambiente-Vento	220	92	45099	1291,17
6072	10	2022	14988	2	497	202210105698	EA21084060	1	3	23/10/2022 21:17:21	24/10/2022 07:37:00	Interna-Não programada-Meio ambiente-Vento	220	1	4329	10,33
6072	10	2022	14863	2	5	202210105705	AN11166236	1	3	23/10/2022 21:12:57	24/10/2022 02:46:00	Interna-Não programada-Meio ambiente-Vento	220	46	87499	255,34
6072	10	2022	15741	17	420	202210105712	GN11281517	1	3	23/10/2022 20:10:50	24/10/2022 00:37:00	Interna-Não programada-Meio ambiente-Vento	220	59	86843	261,73
6072	10	2022	15749	2	578	202210105713	AJ12427600	1	3	23/10/2022 21:17:57	24/10/2022 08:34:00	Interna-Não programada-Meio ambiente-Descarga Atmosférica	13800	16	14959	180,28
6072	10	2022	14962	2	41	202210105716	EA21108358	1	3	23/10/2022 21:20:33	23/10/2022 23:11:00	Interna-Não programada-Meio ambiente-Descarga Atmosférica	220	1	15316	1,84
6072	10	2022	14867	2	11	202210105719	AG11051349	1	3	23/10/2022 21:19:07	24/10/2022 01:56:00	Interna-Não programada-Meio ambiente-Vento	220	28	8274	129,21
6072	10	2022	14920	2	304	202210105731	TQ12320364	1	3	23/10/2022 18:34:59	24/10/2022 07:34:00	Interna-Não programada-Meio ambiente-Descarga Atmosférica	13800	38	14781	493,38
6072	10	2022	14963	33	152	202210105737	UC21439649	1	3	23/10/2022 21:25:30	24/10/2022 14:51:00	Interna-Não programada-Meio ambiente-Descarga Atmosférica	220	1	27731	17,43
6072	10	2022	14872	12	60	202210105741	GN11051199	1	3	23/10/2022 10:42:12	24/10/2022 10:42:48	Interna-Não programada-Meio ambiente-Vento	220	53	40102	741,65
6072	10	2022	14862	1	20	202210105745	AA21184559	1	3	23/10/2022 21:26:55	24/10/2022 02:52:00	Interna-Não programada-Meio ambiente-Vento	220	1	24273	5,42
6072	10	2022	14953	4	330	202210105746	PL21000011	1	3	23/10/2022 21:27:00	24/10/2022 08:48:00	Interna-Não programada-Meio ambiente-Vento	220	2	20994	22,70
6072	10	2022	14980	2	171	202210105747	SM11236192	1	3	23/10/2022 21:13:12	24/10/2022 01:27:50	Interna-Não programada-Meio ambiente-Vento	220	129	13742	547,46
6072	10	2022	15741	17	420	202210105748	GN11291335	1	3	23/10/2022 19:38:41	23/10/2022 23:08:00	Interna-Não programada-Meio ambiente-Vento	220	39	86843	136,06
6072	10	2022	15749	32	173	202210105749	CX12405291	1	3	23/10/2022 19:04:47	23/10/2022 23:05:00	Interna-Não programada-Meio ambiente-Descarga Atmosférica	34500	106	14959	424,38
6072	10	2022	15739	12	62	202210105754	GN12036683	1	3	23/10/2022 17:37:55	24/10/2022 08:39:59	Interna-Não programada-Meio ambiente-Árvore ou Vegetação	13800	7	46815	105,24
6072	10	2022	15739	12	62	202210105754	GN12036683	1	3	23/10/2022 17:37:55	24/10/2022 11:22:37	Interna-Não programada-Meio ambiente-Árvore ou Vegetação	13800	8	46815	141,96
6072	10	2022	14924	30	88	202210105756	IB12217226	1	3	23/10/2022 19:49:09	24/10/2022 00:24:00	Interna-Não programada-Meio ambiente-Descarga Atmosférica	34500	8	10198	36,65
6072	10	2022	15739	12	62	202210105758	GN11227510	1	3	23/10/2022 17:34:06	24/10/2022 08:51:00	Interna-Não programada-Meio ambiente-Vento	220	59	46815	901,62
6072	10	2022	14985	32	180	202210105759	UR12270613	1	3	23/10/2022 21:29:57	23/10/2022 23:49:00	Interna-Não programada-Meio ambiente-Descarga Atmosférica	34500	7	24363	16,22
6072	10	2022	14973	2	163	202210105762	RB12070012	1	3	23/10/2022 21:31:08	24/10/2022 06:42:00	Interna-Não programada-Meio ambiente-Descarga Atmosférica	13800	1	12138	9,18
6072	10	2022	14862	5	5	202210105771	21252350	1	3	23/10/2022 18:10:47	24/10/2022 10:04:00	Interna-Não programada-Meio ambiente-Vento	220	1	24273	15,89
6072	10	2022	14981	4	498	202210105791	SW13402767	1	3	24/10/2022 09:54:03	24/10/2022 12:57:35	Interna-Não programada-Meio ambiente-Vento	13800	93	56045	284,48
6072	10	2022	14981	4	498	202210105791	SW13402767	1	3	24/10/2022 13:49:46	24/10/2022 15:53:44	Interna-Não programada-Meio ambiente-Vento	13800	91	56045	188,02
6072	10	2022	14989	3	80	202210105792	IN11373074	1	3	23/10/2022 21:36:15	24/10/2022 00:09:00	Interna-Não programada-Meio ambiente-Vento	220	174	24280	442,98
6072	10	2022	14924	30	88	202210105800	IB12311232	1	3	23/10/2022 20:42:32	23/10/2022 23:24:00	Interna-Não programada-Meio ambiente-Vento	34500	3	10198	8,07
6072	10	2022	15748	4	188	202210105810	OZ21150144	1	3	23/10/2022 18:54:29	24/10/2022 03:13:00	Interna-Não programada-Meio ambiente-Vento	220	1	11891	8,31
6072	10	2022	14929	1	93	202210105811	IK12021637	1	3	23/10/2022 20:51:51	23/10/2022 23:43:00	Interna-Não programada-Meio ambiente-Vento	13800	67	19397	191,12
6072	10	2022	14894	1	324	202210105812	AX11210817	1	3	23/10/2022 20:03:03	24/10/2022 10:17:00	Interna-Não programada-Meio ambiente-Vento	220	113	18476	1608,27
6072	10	2022	14867	1	11	202210105818	AG11000013	1	3	23/10/2022 21:36:19	24/10/2022 00:05:00	Interna-Não programada-Meio ambiente-Vento	220	83	8274	205,68
6072	10	2022	14863	4	580	202210105820	20471683	1	3	23/10/2022 21:41:53	24/10/2022 03:19:00	Interna-Não programada-Meio ambiente-Vento	220	1	87499	5,62
6072	10	2022	14978	32	216	202210105826	BF12096495	1	3	23/10/2022 19:37:01	24/10/2022 00:49:00	Interna-Não programada-Meio ambiente-Vento	34500	7	9008	36,40
6072	10	2022	16487	10	63	202210105830	GN12213654	1	3	23/10/2022 20:44:47	24/10/2022 09:59:00	Interna-Não programada-Meio ambiente-Vento	13800	590	43231	7809,80
6072	10	2022	14963	1	152	202210105861	10007570951	1	3	23/10/2022 21:50:46	24/10/2022 00:12:00	Interna-Não programada-Meio ambiente-Vento	220	1	27731	2,35
6072	10	2022	14927	30	992	202210105882	IJ21400981	1	3	23/10/2022 21:54:58	24/10/2022 03:06:00	Interna-Não programada-Meio ambiente-Descarga Atmosférica	220	1	3123	5,18
6072	10	2022	16475	4	453	202210105886	AP11004647	1	3	23/10/2022 21:54:53	23/10/2022 23:17:00	Interna-Não programada-Meio ambiente-Vento	220	96	50648	131,39
6072	10	2022	14936	1	237	202210105900	21062250	1	3	23/10/2022 21:59:05	24/10/2022 09:37:00	Interna-Não programada-Meio ambiente-Vento	220	1	41289	11,63
6072	10	2022	15733	1	43	202210105902	1060018515	1	3	23/10/2022 22:00:07	23/10/2022 23:30:00	Interna-Não programada-Meio ambiente-Vento	220	1	17858	1,50
6072	10	2022	14942	12	233	202210105911	10026561059	1	3	23/10/2022 21:18:23	24/10/2022 13:19:00	Interna-Não programada-Meio ambiente-Vento	220	1	54281	16,01
6072	10	2022	14936	5	237	202210105922	10009510328	1	3	23/10/2022 22:05:03	24/10/2022 05:20:00	Interna-Não programada-Meio ambiente-Vento	220	1	41289	7,25
6072	10	2022	14940	4	38	202210105924	3200038509	1	3	23/10/2022 22:05:21	23/10/2022 23:39:00	Interna-Não programada-Meio ambiente-Vento	220	1	110957	1,56
6072	10	2022	15731	1	36	202210105929	GN12098425	1	3	23/10/2022 16:20:32	24/10/2022 08:36:03	Interna-Não programada-Meio ambiente-Vento	13800	115	4713	1869,74
6072	10	2022	14862	5	5	202210105933	20365974	1	3	23/10/2022 20:35:55	24/10/2022 11:11:00	Interna-Não programada-Meio ambiente-Vento	220	1	24273	14,58
6072	10	2022	14987	1	372	202210105936	LZ12304862	1	3	23/10/2022 22:08:28	24/10/2022 14:29:08	Interna-Não programada-Meio ambiente-Vento	13800	4	17906	65,38
6072	10	2022	14907	6	58	202210105940	GN11167929	1	3	23/10/2022 22:00:00	24/10/2022 23:42:21	Interna-Não programada-Meio ambiente-Vento	220	88	45872	2262,11
6072	10	2022	14920	1	334	202210105941	7402963	1	3	23/10/2022 22:08:53	23/10/2022 22:23:05	Interna-Não programada-Meio ambiente-Vento	13800	8	14781	1,89
6072	10	2022	14942	12	233	202210105953	GR11291674	1	3	23/10/2022 22:14:23	24/10/2022 09:40:00	Interna-Não programada-Meio ambiente-Vento	220	72	54281	822,74
6072	10	2022	14863	4	5	202210105954	20706121	1	3	23/10/2022 22:16:01	24/10/2022 08:31:00	Interna-Não programada-Meio ambiente-Vento	220	1	87499	10,25
6072	10	2022	14942	4	233	202210105958	GR11275528	1	3	23/10/2022 22:18:17	24/10/2022 12:31:32	Interna-Não programada-Meio ambiente-Vento	220	98	54281	1393,64
6072	10	2022	14921	2	8	202210105965	EU18428253TS	1	3	24/10/2022 05:32:29	24/10/2022 08:39:00	Interna-Não programada-Meio ambiente-Vento	13800	15	12046	46,63
6072	10	2022	14921	2	8	202210105965	EU18428253TS	1	3	24/10/2022 05:32:29	24/10/2022 14:53:00	Interna-Não programada-Meio ambiente-Vento	13800	69	12046	644,59
6072	10	2022	14921	2	8	202210105966	EU18429791TS	1	3	23/10/2022 21:13:03	23/10/2022 23:57:00	Interna-Não programada-Meio ambiente-Descarga Atmosférica	13800	12	12046	32,79
6072	10	2022	14908	12	58	202210105971	GN11002195	1	3	23/10/2022 21:29:30	25/10/2022 01:57:00	Interna-Não programada-Meio ambiente-Árvore ou Vegetação	220	60	45099	1707,50
6072	10	2022	14942	12	233	202210105977	40115926	1	3	23/10/2022 22:24:50	24/10/2022 13:27:00	Interna-Não programada-Meio ambiente-Vento	220	1	54281	15,04
6072	10	2022	14938	2	134	202210105978	NB11289142	1	3	23/10/2022 20:57:49	24/10/2022 02:13:00	Interna-Não programada-Meio ambiente-Árvore ou Vegetação	220	32	13895	168,10
6072	10	2022	16493	1	388	202210105984	TJ18441521TS	1	3	23/10/2022 21:26:40	25/10/2022 16:33:37	Interna-Não programada-Meio ambiente-Descarga Atmosférica	13800	2	16706	86,23
6072	10	2022	16493	1	388	202210105984	TJ18441521TS	1	3	23/10/2022 21:26:40	25/10/2022 12:16:53	Interna-Não programada-Meio ambiente-Descarga Atmosférica	13800	7	16706	271,86
6072	10	2022	16493													

6072	10	2022	14906	3	56	202210106055	1000116086	1	3	23/10/2022 22:57:30	24/10/2022 00:23:00	Interna-Não programada-Meio ambiente-Vento	220	1	32174	1,43
6072	10	2022	14905	2	362	202210106062	DF12215093	1	3	23/10/2022 23:00:31	24/10/2022 17:19:00	Interna-Não programada-Meio ambiente-Descarga Atmosférica	13800	2	5550	36,62
6072	10	2022	14942	4	233	202210106066	GR11287760	1	3	23/10/2022 23:04:18	24/10/2022 10:46:00	Interna-Não programada-Meio ambiente-Vento	220	174	54281	2034,93
6072	10	2022	14879	2	370	202210106073	IJ12088193	1	3	23/10/2022 23:07:00	24/10/2022 08:04:00	Interna-Não programada-Meio ambiente-Descarga Atmosférica	13800	4	29141	35,80
6072	10	2022	14863	4	5	202210106078	AN1200006LD	1	3	23/10/2022 20:00:05	24/10/2022 09:38:00	Interna-Não programada-Meio ambiente-Vento	13800	1	87499	13,63
6072	10	2022	14863	14	5	202210106078	AN1200006LD	1	3	23/10/2022 20:00:05	24/10/2022 09:38:00	Interna-Não programada-Meio ambiente-Vento	13800	221	87499	3012,66
6072	10	2022	14963	2	414	202210106084	PO12094115RE	1	3	23/10/2022 23:15:25	24/10/2022 03:51:00	Interna-Não programada-Meio ambiente-Descarga Atmosférica	13800	81	27731	372,04
6072	10	2022	14868	2	16	202210106088	AY21044341	1	3	23/10/2022 23:16:13	24/10/2022 12:18:00	Interna-Não programada-Meio ambiente-Vento	220	1	2374	13,03
6072	10	2022	14933	2	102	202210106090	JA11370456	1	3	23/10/2022 22:22:31	24/10/2022 00:29:00	Interna-Não programada-Meio ambiente-Vento	220	98	19351	206,59
6072	10	2022	16493	2	388	202210106114	TJ11078523	1	3	23/10/2022 22:31:02	24/10/2022 12:09:00	Interna-Não programada-Meio ambiente-Vento	220	167	16706	2276,67
6072	10	2022	16487	1	63	202210106118	10036253667	1	3	23/10/2022 23:30:09	24/10/2022 12:11:00	Interna-Não programada-Meio ambiente-Vento	220	1	43231	12,68
6072	10	2022	14938	1	105	202210106119	JR12092772	1	3	23/10/2022 20:27:44	24/10/2022 11:21:00	Interna-Não programada-Meio ambiente-Vento	13800	13	13895	193,54
6072	10	2022	14863	4	5	202210106123	21027535	1	3	23/10/2022 18:38:02	24/10/2022 12:27:00	Interna-Não programada-Meio ambiente-Vento	220	1	87499	17,82
6072	10	2022	14966	6	57	202210106129	GN11000717	1	3	23/10/2022 17:10:33	24/10/2022 01:19:00	Interna-Não programada-Meio ambiente-Vento	220	58	31957	472,17
6072	10	2022	14925	3	88	202210106197	IB11183037	1	3	23/10/2022 22:32:45	24/10/2022 01:40:00	Interna-Não programada-Meio ambiente-Descarga Atmosférica	220	33	18940	102,99
6072	10	2022	14945	1	185	202210106200	01850214R	1	3	23/10/2022 23:48:01	24/10/2022 00:41:00	Interna-Não programada-Meio ambiente-Vento	13800	3081	10061	2720,69
6072	10	2022	14942	12	233	202210106203	TR11095982	1	3	23/10/2022 23:54:13	24/10/2022 11:14:00	Interna-Não programada-Meio ambiente-Árvore ou Vegetação	220	131	54281	1484,19
6072	10	2022	15750	2	45	202210106206	CX11070751	1	3	23/10/2022 22:54:17	24/10/2022 12:14:26	Interna-Não programada-Meio ambiente-Vento	220	125	6420	1541,98
6072	10	2022	14892	30	37	202210106208	CZ21286618	1	3	23/10/2022 23:58:37	24/10/2022 03:07:00	Interna-Não programada-Meio ambiente-Descarga Atmosférica	220	2	3986	6,28
6072	10	2022	14907	6	58	202210106210	GN11063173	1	3	23/10/2022 22:59:51	24/10/2022 20:02:00	Interna-Não programada-Meio ambiente-Vento	220	123	45872	2587,41
6072	10	2022	14872	12	60	202210106243	GN11039328	1	3	24/10/2022 00:32:16	24/10/2022 13:05:00	Interna-Não programada-Meio ambiente-Vento	220	134	40102	1681,10
6072	10	2022	15741	12	420	202210106245	200607571	1	3	24/10/2022 00:40:30	24/10/2022 23:17:00	Interna-Não programada-Meio ambiente-Vento	220	1	86843	22,61
6072	10	2022	14885	10	61	202210106252	GN11002579	1	3	24/10/2022 00:56:54	24/10/2022 14:16:00	Interna-Não programada-Meio ambiente-Vento	220	146	35768	1944,48
6072	10	2022	15746	32	563	202210106253	56304444	1	3	24/10/2022 00:43:00	24/10/2022 00:50:19	Interna-Não programada-Meio ambiente-Vento	34500	1281	10469	156,21
6072	10	2022	15746	32	563	202210106253	56304444	1	3	24/10/2022 00:43:00	24/10/2022 00:46:00	Interna-Não programada-Meio ambiente-Vento	34500	1378	10469	68,90
6072	10	2022	15746	1	159	202210106253	56304444	1	3	24/10/2022 00:43:00	24/10/2022 00:46:00	Interna-Não programada-Meio ambiente-Vento	34500	1954	10469	97,70
6072	10	2022	15746	32	563	202210106253	56304444	1	3	24/10/2022 02:39:00	24/10/2022 10:45:45	Interna-Não programada-Meio ambiente-Vento	34500	43	10469	348,84
6072	10	2022	15746	32	563	202210106253	56304444	1	3	24/10/2022 02:39:00	24/10/2022 11:27:05	Interna-Não programada-Meio ambiente-Vento	34500	84	10469	739,32
6072	10	2022	15746	32	563	202210106253	56304444	1	3	24/10/2022 02:39:00	24/10/2022 02:53:39	Interna-Não programada-Meio ambiente-Vento	34500	464	10469	113,29
6072	10	2022	15746	32	563	202210106253	56304444	1	3	24/10/2022 02:39:00	24/10/2022 02:42:24	Interna-Não programada-Meio ambiente-Vento	34500	554	10469	31,39
6072	10	2022	15746	32	563	202210106253	56304444	1	3	24/10/2022 09:15:00	24/10/2022 12:56:00	Interna-Não programada-Meio ambiente-Vento	34500	1280	10469	4714,67
6072	10	2022	15746	32	563	202210106253	56304444	1	3	24/10/2022 14:19:44	24/10/2022 19:10:22	Interna-Não programada-Meio ambiente-Vento	34500	1	10469	4,84
6072	10	2022	14863	4	5	202210106254	AN18416110TS	1	3	23/10/2022 23:27:36	24/10/2022 14:55:00	Interna-Não programada-Meio ambiente-Descarga Atmosférica	13800	17	87499	262,76
6072	10	2022	14929	1	93	202210106261	-	1	3	24/10/2022 01:03:17	24/10/2022 11:37:58	Interna-Não programada-Meio ambiente-Vento	13800	2	19397	21,16
6072	10	2022	14929	1	93	202210106261	-	1	3	24/10/2022 10:25:11	24/10/2022 12:21:33	Interna-Não programada-Meio ambiente-Vento	13800	1	19397	1,94
6072	10	2022	14929	1	93	202210106261	-	1	3	24/10/2022 10:25:11	24/10/2022 11:37:58	Interna-Não programada-Meio ambiente-Vento	13800	11	19397	13,34
6072	10	2022	14909	13	58	202210106262	GN12000738	1	3	23/10/2022 23:16:22	24/10/2022 13:37:02	Interna-Não programada-Meio ambiente-Vento	13800	371	39630	5321,79
6072	10	2022	14909	13	58	202210106262	GN12000738	1	3	24/10/2022 11:22:53	24/10/2022 12:34:31	Interna-Não programada-Meio ambiente-Vento	13800	74	39630	88,35
6072	10	2022	14907	6	58	202210106270	GN11001551	1	3	24/10/2022 00:51:05	24/10/2022 11:14:00	Interna-Não programada-Meio ambiente-Vento	220	86	45872	892,85
6072	10	2022	14942	12	233	202210106272	GR11356210	1	3	23/10/2022 21:18:23	24/10/2022 13:19:00	Interna-Não programada-Meio ambiente-Vento	220	149	54281	2385,53
6072	10	2022	15734	34	591	202210106274	KR10417004	1	3	24/10/2022 01:31:49	24/10/2022 19:24:00	Interna-Não programada-Meio ambiente-Vento	34500	25	2555	446,74
6072	10	2022	15734	34	591	202210106274	KR10417004	1	3	24/10/2022 01:31:49	24/10/2022 09:12:22	Interna-Não programada-Meio ambiente-Vento	34500	73	2555	560,34
6072	10	2022	15734	34	591	202210106274	KR10417004	1	3	24/10/2022 20:46:32	24/10/2022 21:00:30	Interna-Não programada-Meio ambiente-Vento	34500	93	2555	21,65
6072	10	2022	14963	3	152	202210106280	PO12048413	1	3	24/10/2022 01:52:14	24/10/2022 07:25:00	Interna-Não programada-Meio ambiente-Descarga Atmosférica	13800	7	27731	38,82
6072	10	2022	14926	1	432	202210106288	AE21154242	1	3	24/10/2022 02:03:21	24/10/2022 10:28:00	Interna-Não programada-Meio ambiente-Inundação	220	1	1944	8,41
6072	10	2022	14926	1	432	202210106292	AE21154290	1	3	24/10/2022 02:06:26	24/10/2022 12:17:00	Interna-Não programada-Meio ambiente-Vento	220	1	1944	10,18
6072	10	2022	14985	3	180	202210106303	UR10400664	1	3	24/10/2022 02:19:03	25/10/2022 01:58:29	Interna-Não programada-Meio ambiente-Vento	13800	6	24363	141,94
6072	10	2022	14985	3	180	202210106303	UR10400664	1	3	24/10/2022 02:19:03	24/10/2022 10:37:14	Interna-Não programada-Meio ambiente-Vento	13800	247	24363	2050,85
6072	10	2022	14985	3	180	202210106303	UR10400664	1	3	24/10/2022 14:22:30	24/10/2022 17:31:15	Interna-Não programada-Meio ambiente-Vento	13800	2	24363	6,29
6072	10	2022	14985	3	180	202210106303	UR10400664	1	3	24/10/2022 14:22:30	25/10/2022 01:25:59	Interna-Não programada-Meio ambiente-Vento	13800	4	24363	44,23
6072	10	2022	14985	3	180	202210106303	UR10400664	1	3	24/10/2022 14:22:30	25/10/2022 00:52:48	Interna-Não programada-Meio ambiente-Vento	13800	7	24363	73,53
6072	10	2022	14985	3	180	202210106303	UR10400664	1	3	24/10/2022 14:22:30	25/10/2022 00:46:14	Interna-Não programada-Meio ambiente-Vento	13800	233	24363	2422,16
6072	10	2022	14985	3	180	202210106303	UR10400664	1	3	24/10/2022 17:36:59	25/10/2022 00:09:50	Interna-Não programada-Meio ambiente-Vento	13800	2	24363	13,09
6072	10	2022	14918	33	1	202210106305	AQ10408125	1	3	24/10/2022 02:19:34	24/10/2022 18:20:30	Interna-Não programada-Meio ambiente-Vento	34500	13	33935	208,20
6072	10	2022	14918	1	429	202210106305	AQ10408125	1	3	24/10/2022 02:19:34	24/10/2022 04:31:47	Interna-Não programada-Meio ambiente-Vento	34500	96	33935	211,55
6072	10	2022	14918	33	1	202210106305	AQ10408125	1	3	24/10/2022 02:19:34	24/10/2022 18:25:39	Interna-Não programada-Meio ambiente-Vento	34500	103	33935	1658,44
6072	10	2022	14918	1	111	202210106305	AQ10408125	1	3	24/10/2022 02:19:34	24/10/2022 09:38:33	Interna-Não programada-Meio ambiente-Vento	34500	123	33935	899,92
6072	10	2022	14918	1	111	202210106305	AQ10408125	1	3	24/10/2022 02:19:34	24/10/2022 02:24:28	Interna-Não programada-Meio ambiente-Vento	34500	450	33935	36,75
6072	10	2022	14918	2	429	202210106305	AQ10408125	1	3	24/10/2022 02:19:34	24/10/2022 04:31:47	Interna-Não programada-Meio ambiente-Vento	34500	548	33935	1207,58
6072	10	2022	14918	1	111	202210106305	AQ10408125	1	3	24/10/2022 18:37:57	24/10/2022 18:47:09	Interna-Não programada-Meio ambiente-Vento	34500	123	33935	18,86
6072	10	2022	14918	1	429	202210106305	AQ10408125	1	3	24/10/2022 19:35:52	24/10/2022 19:40:39	Interna-Não programada-Meio ambiente-Vento	34500	96	33935	7,65
6072																

6072	10	2022	14953	3	330	202210106380	10036145694	1	3	24/10/2022 04:49:26	24/10/2022 09:49:00	Interna-Não programada-Meio ambiente-Vento	220	1	20994	4,99
6072	10	2022	14956	2	242	202210106386	MY18452904TS	1	3	24/10/2022 04:53:23	24/10/2022 11:40:00	Interna-Não programada-Meio ambiente-Vento	13800	63	33108	426,95
6072	10	2022	14918	1	472	202210106387	1230434	1	3	24/10/2022 04:55:24	24/10/2022 04:58:46	Interna-Não programada-Meio ambiente-Vento	13800	858	33935	48,14
6072	10	2022	14911	31	71	202210106388	G512124776	1	3	24/10/2022 05:03:57	24/10/2022 08:55:00	Interna-Não programada-Meio ambiente-Descarga Atmosférica	34500	31	15171	119,38
6072	10	2022	14923	2	361	202210106406	AM21312069	1	3	24/10/2022 05:24:41	24/10/2022 12:06:00	Interna-Não programada-Meio ambiente-Vento	220	1	33539	6,69
6072	10	2022	14942	4	233	202210106408	GN11151342	1	3	24/10/2022 04:47:54	24/10/2022 09:31:00	Interna-Não programada-Meio ambiente-Vento	220	134	54281	632,26
6072	10	2022	14912	30	73	202210106412	GT21052922	1	3	24/10/2022 05:31:25	24/10/2022 07:31:00	Interna-Não programada-Meio ambiente-Vento	220	1	6827	1,99
6072	10	2022	14863	4	5	202210106418	10033685434	1	3	24/10/2022 05:32:26	24/10/2022 08:35:00	Interna-Não programada-Meio ambiente-Vento	220	1	87499	3,04
6072	10	2022	15749	34	173	202210106421	SG12202098RE	1	3	24/10/2022 05:34:34	24/10/2022 07:35:08	Interna-Não programada-Meio ambiente-Descarga Atmosférica	34500	264	14959	530,49
6072	10	2022	15749	34	173	202210106421	SG12202098RE	1	3	24/10/2022 09:05:55	24/10/2022 10:16:23	Interna-Não programada-Meio ambiente-Descarga Atmosférica	34500	1	14959	1,17
6072	10	2022	15749	34	173	202210106421	SG12202098RE	1	3	24/10/2022 11:03:38	24/10/2022 11:16:08	Interna-Não programada-Meio ambiente-Descarga Atmosférica	34500	9	14959	1,87
6072	10	2022	16489	1	422	202210106423	PJ21389808	1	3	24/10/2022 05:35:23	24/10/2022 12:18:00	Interna-Não programada-Meio ambiente-Descarga Atmosférica	220	2	10681	13,42
6072	10	2022	14944	3	124	202210106430	MR12381165	1	3	24/10/2022 05:38:45	24/10/2022 08:42:00	Interna-Não programada-Meio ambiente-Vento	13800	10	24361	30,54
6072	10	2022	14958	3	146	202210106440	PJ21046849	1	3	24/10/2022 05:43:59	24/10/2022 09:59:00	Interna-Não programada-Meio ambiente-Vento	220	1	11738	4,25
6072	10	2022	14896	2	44	202210106441	CF12344706	1	3	24/10/2022 05:39:03	24/10/2022 07:17:00	Interna-Não programada-Meio ambiente-Descarga Atmosférica	13800	22	4349	35,92
6072	10	2022	14941	31	329	202210106446	FC21156770	1	3	24/10/2022 05:46:34	25/10/2022 00:07:00	Interna-Não programada-Meio ambiente-Descarga Atmosférica	220	1	7583	18,34
6072	10	2022	14921	31	8	202210106447	RV21106351	1	3	24/10/2022 05:46:53	24/10/2022 08:02:00	Interna-Não programada-Meio ambiente-Vento	220	1	12046	2,25
6072	10	2022	14862	1	20	202210106452	AA12377766	1	3	24/10/2022 05:48:08	24/10/2022 07:05:00	Interna-Não programada-Meio ambiente-Descarga Atmosférica	13800	10	24273	12,81
6072	10	2022	14938	1	134	202210106465	FN21141465	1	3	24/10/2022 05:52:56	24/10/2022 12:01:00	Interna-Não programada-Meio ambiente-Descarga Atmosférica	220	1	13895	6,13
6072	10	2022	14870	3	60	202210106467	AP11004880	1	3	24/10/2022 05:46:17	24/10/2022 08:23:00	Interna-Não programada-Meio ambiente-Árvore ou Vegetação	220	118	39631	308,21
6072	10	2022	14871	7	60	202210106469	AP11157883	1	3	24/10/2022 05:33:24	24/10/2022 08:55:00	Interna-Não programada-Meio ambiente-Vento	220	94	35718	315,84
6072	10	2022	16485	1	576	202210106470	PU21088686	1	3	24/10/2022 15:34:32	24/10/2022 15:34:00	Interna-Não programada-Meio ambiente-Vento	220	1	5223	9,66
6072	10	2022	14909	17	58	202210106472	GN11167773	1	3	24/10/2022 05:55:37	25/10/2022 00:35:00	Interna-Não programada-Meio ambiente-Vento	220	109	39630	2033,55
6072	10	2022	14909	20	58	202210106474	10861592	1	3	24/10/2022 05:55:50	25/10/2022 16:09:00	Interna-Não programada-Meio ambiente-Vento	220	1	39630	34,22
6072	10	2022	15750	32	291	202210106484	2910434	1	3	24/10/2022 05:45:03	24/10/2022 13:14:17	Interna-Não programada-Meio ambiente-Árvore ou Vegetação	34500	25	6420	187,18
6072	10	2022	14869	1	494	202210106485	4940204	1	3	24/10/2022 05:58:32	24/10/2022 13:24:24	Interna-Não programada-Meio ambiente-Vento	13800	14	4849	104,04
6072	10	2022	14869	1	494	202210106485	4940204	1	3	24/10/2022 05:58:32	24/10/2022 08:44:16	Interna-Não programada-Meio ambiente-Vento	13800	47	4849	129,82
6072	10	2022	14940	4	38	202210106487	3200258352	1	3	24/10/2022 05:58:32	24/10/2022 11:31:00	Interna-Não programada-Meio ambiente-Vento	220	1	110957	5,54
6072	10	2022	14871	9	60	202210106489	GN11350744	1	3	24/10/2022 05:59:55	24/10/2022 14:27:00	Interna-Não programada-Meio ambiente-Vento	220	5	35718	42,26
6072	10	2022	14905	1	362	202210106490	NP12228397	1	3	24/10/2022 06:01:25	24/10/2022 08:38:00	Interna-Não programada-Meio ambiente-Descarga Atmosférica	13800	3	5550	7,83
6072	10	2022	14939	32	47	202210106491	MU12127950	1	3	24/10/2022 06:01:25	24/10/2022 11:12:00	Interna-Não programada-Meio ambiente-Descarga Atmosférica	34500	3	13923	15,53
6072	10	2022	16493	1	338	202210106508	GP11072437	1	3	24/10/2022 05:08:05	24/10/2022 14:25:00	Interna-Não programada-Meio ambiente-Vento	220	218	16706	2023,46
6072	10	2022	14875	1	24	202210106509	BM12190379	1	3	24/10/2022 06:05:01	24/10/2022 08:15:00	Interna-Não programada-Meio ambiente-Vento	13800	3	5476	6,50
6072	10	2022	16493	1	310	202210106511	SV18449094TS	1	3	24/10/2022 06:03:23	24/10/2022 12:38:50	Interna-Não programada-Meio ambiente-Vento	13800	79	16706	520,68
6072	10	2022	14953	4	330	202210106519	PL12000031	1	3	24/10/2022 03:52:24	24/10/2022 08:39:00	Interna-Não programada-Meio ambiente-Descarga Atmosférica	13800	24	20994	114,64
6072	10	2022	14896	1	44	202210106520	CF12300889	1	3	24/10/2022 06:06:55	24/10/2022 10:12:00	Interna-Não programada-Meio ambiente-Vento	13800	4	4349	16,34
6072	10	2022	14869	2	14	202210106522	AK18250804TS	1	3	24/10/2022 05:55:44	24/10/2022 10:52:15	Interna-Não programada-Meio ambiente-Árvore ou Vegetação	13800	1	4849	4,94
6072	10	2022	14869	2	14	202210106522	AK18250804TS	1	3	24/10/2022 05:55:44	24/10/2022 09:22:20	Interna-Não programada-Meio ambiente-Árvore ou Vegetação	13800	4	4849	13,77
6072	10	2022	14869	2	14	202210106522	AK18250804TS	1	3	24/10/2022 05:55:44	24/10/2022 19:44:28	Interna-Não programada-Meio ambiente-Árvore ou Vegetação	13800	6	4849	82,87
6072	10	2022	14869	2	14	202210106522	AK18250804TS	1	3	24/10/2022 05:55:44	24/10/2022 22:44:36	Interna-Não programada-Meio ambiente-Árvore ou Vegetação	13800	22	4849	369,92
6072	10	2022	14869	2	14	202210106522	AK18250804TS	1	3	24/10/2022 10:52:16	24/10/2022 11:33:16	Interna-Não programada-Meio ambiente-Árvore ou Vegetação	13800	3	4849	2,05
6072	10	2022	14934	1	407	202210106523	JT12105211	1	3	24/10/2022 01:55:58	24/10/2022 08:25:00	Interna-Não programada-Meio ambiente-Vento	13800	24	7235	155,61
6072	10	2022	16491	31	202	202210106524	SL21146366	1	3	24/10/2022 06:07:33	24/10/2022 07:33:00	Interna-Não programada-Meio ambiente-Vento	220	1	17888	1,42
6072	10	2022	14905	2	196	202210106529	GE12256009	1	3	24/10/2022 04:17:05	24/10/2022 08:45:00	Interna-Não programada-Meio ambiente-Descarga Atmosférica	13800	51	5550	227,73
6072	10	2022	14862	2	20	202210106533	AA21247453	1	3	24/10/2022 06:09:25	25/10/2022 04:30:00	Interna-Não programada-Meio ambiente-Vento	220	1	24273	22,34
6072	10	2022	14929	4	93	202210106544	IK12310867	1	3	24/10/2022 06:11:09	24/10/2022 08:44:00	Interna-Não programada-Meio ambiente-Descarga Atmosférica	13800	11	19397	28,02
6072	10	2022	16493	2	573	202210106551	AA21130233	1	3	24/10/2022 06:12:38	25/10/2022 08:41:00	Interna-Não programada-Meio ambiente-Vento	220	1	16706	26,47
6072	10	2022	14916	33	76	202210106553	MA12212699	1	3	24/10/2022 06:12:44	24/10/2022 09:28:57	Interna-Não programada-Meio ambiente-Vento	34500	73	19436	238,73
6072	10	2022	14864	1	344	202210106558	AP11068320	1	3	24/10/2022 03:27:16	24/10/2022 09:07:00	Interna-Não programada-Meio ambiente-Vento	220	74	31664	419,00
6072	10	2022	14952	2	380	202210106560	CP12355605	1	3	24/10/2022 06:14:49	25/10/2022 16:52:04	Interna-Não programada-Meio ambiente-Vento	13800	7	2192	242,35
6072	10	2022	14864	1	344	202210106561	AP11003009	1	3	24/10/2022 05:07:44	24/10/2022 08:37:00	Interna-Não programada-Meio ambiente-Descarga Atmosférica	220	84	31664	292,97
6072	10	2022	14894	1	324	202210106566	2790003940	1	3	24/10/2022 06:15:52	24/10/2022 11:21:00	Interna-Não programada-Meio ambiente-Vento	220	1	18476	5,09
6072	10	2022	14862	5	5	202210106570	AN11334299	1	3	24/10/2022 06:01:29	24/10/2022 12:50:00	Interna-Não programada-Meio ambiente-Vento	220	45	24273	306,39
6072	10	2022	14918	31	1	202210106574	FB12302698	1	3	24/10/2022 06:14:23	24/10/2022 10:59:36	Interna-Não programada-Meio ambiente-Vento	34500	1	33935	4,75
6072	10	2022	14918	31	1	202210106574	FB12302698	1	3	24/10/2022 06:14:23	24/10/2022 13:30:10	Interna-Não programada-Meio ambiente-Vento	34500	2	33935	14,53
6072	10	2022	14918	31	1	202210106574	FB12302698	1	3	24/10/2022 06:14:23	26/10/2022 11:31:05	Interna-Não programada-Meio ambiente-Vento	34500	2	33935	106,56
6072	10	2022	14918	31	1	202210106574	FB12302698	1	3	24/10/2022 06:14:23	24/10/2022 15:28:19	Interna-Não programada-Meio ambiente-Vento	34500	21	33935	193,88
6072	10	2022	14918	31	1	202210106574	FB12302698	1	3	24/10/2022 15:30:53	24/10/2022 22:26:33	Interna-Não programada-Meio ambiente-Vento	34500	1	33935	6,93
6072	10	2022	14918	31	1	202210106574	FB12302698	1	3	24/10/2022 15:30:53	26/10/2022 11:04:11	Interna-Não programada-Meio ambiente-Vento	34500	16	33935	696,88
6072	10	2022	14918	31	1	202210106574	FB12302698	1	3	24/10/2022 22:26:34	25/10/2022 17:57:14	Interna-Não programada-Meio ambiente-Vento	34500	3	33935	58,53
6072	10	2022	14918	31	1	202210106574	FB12302698	1	3	25/10/2022 08:52:00	25/10/2022 10:28:26	Interna-Não programada-Meio ambiente-Vento	34500	104	33935	167,15
6072	1															

6072	10	2022	14930	35	374	202210106598	FA10410992	1	3	24/10/2022 06:20:05	24/10/2022 08:45:05	Interna-Não programada-Meio ambiente-Vento	34500	18	54841	43,50
6072	10	2022	14930	35	374	202210106598	FA10410992	1	3	24/10/2022 06:20:05	24/10/2022 10:01:22	Interna-Não programada-Meio ambiente-Vento	34500	29	54841	106,95
6072	10	2022	14930	35	374	202210106598	FA10410992	1	3	24/10/2022 06:20:05	24/10/2022 22:59:22	Interna-Não programada-Meio ambiente-Vento	34500	40	54841	666,19
6072	10	2022	14930	35	374	202210106598	FA10410992	1	3	24/10/2022 06:20:05	24/10/2022 10:26:04	Interna-Não programada-Meio ambiente-Vento	34500	300	54841	1229,92
6072	10	2022	14930	1	282	202210106598	FA10410992	1	3	24/10/2022 06:20:05	24/10/2022 07:01:28	Interna-Não programada-Meio ambiente-Vento	34500	843	54841	581,44
6072	10	2022	14930	1	259	202210106598	FA10410992	1	3	24/10/2022 06:20:05	24/10/2022 07:01:28	Interna-Não programada-Meio ambiente-Vento	34500	858	54841	591,78
6072	10	2022	14930	35	374	202210106598	FA10410992	1	3	24/10/2022 06:20:05	24/10/2022 07:01:28	Interna-Não programada-Meio ambiente-Vento	34500	966	54841	666,27
6072	10	2022	14930	35	374	202210106598	FA10410992	1	3	24/10/2022 06:20:45	24/10/2022 10:01:22	Interna-Não programada-Meio ambiente-Vento	34500	1	54841	3,68
6072	10	2022	14930	35	374	202210106598	FA10410992	1	3	24/10/2022 06:20:45	24/10/2022 22:59:22	Interna-Não programada-Meio ambiente-Vento	34500	1	54841	16,64
6072	10	2022	14930	35	374	202210106598	FA10410992	1	3	24/10/2022 06:20:45	24/10/2022 07:01:28	Interna-Não programada-Meio ambiente-Vento	34500	1	54841	0,68
6072	10	2022	14930	35	374	202210106598	FA10410992	1	3	24/10/2022 10:45:02	24/10/2022 11:37:05	Interna-Não programada-Meio ambiente-Vento	34500	348	54841	301,89
6072	10	2022	14930	35	374	202210106598	FA10410992	1	3	24/10/2022 22:48:02	24/10/2022 22:59:22	Interna-Não programada-Meio ambiente-Vento	34500	348	54841	65,73
6072	10	2022	14930	35	374	202210106598	FA10410992	1	3	24/10/2022 23:07:46	24/10/2022 23:15:01	Interna-Não programada-Meio ambiente-Vento	34500	135	54841	16,31
6072	10	2022	14871	7	60	202210106600	AP11157886	1	3	24/10/2022 03:33:32	24/10/2022 19:15:00	Interna-Não programada-Meio ambiente-Vento	220	1	35718	15,69
6072	10	2022	14871	7	60	202210106600	AP11157886	1	3	24/10/2022 03:33:32	24/10/2022 18:26:00	Interna-Não programada-Meio ambiente-Vento	220	137	35718	2037,80
6072	10	2022	15740	1	420	202210106603	AP11157630	1	3	24/10/2022 04:05:16	24/10/2022 11:20:00	Interna-Não programada-Meio ambiente-Árvore ou Vegetação	220	115	51937	833,24
6072	10	2022	14871	7	60	202210106611	10007227050	1	3	24/10/2022 06:26:07	24/10/2022 11:48:00	Interna-Não programada-Meio ambiente-Vento	220	1	35718	5,36
6072	10	2022	15731	3	36	202210106617	HD12400525	1	3	24/10/2022 05:25:08	24/10/2022 11:26:00	Interna-Não programada-Meio ambiente-Vento	13800	1	4713	6,01
6072	10	2022	15731	3	36	202210106617	HD12400525	1	3	24/10/2022 05:25:08	24/10/2022 10:09:00	Interna-Não programada-Meio ambiente-Vento	13800	22	4713	104,08
6072	10	2022	14864	1	344	202210106619	11685359	1	3	24/10/2022 06:29:30	24/10/2022 17:58:01	Interna-Não programada-Meio ambiente-Vento	220	1	31664	11,48
6072	10	2022	15749	31	173	202210106620	CX1221599	1	3	24/10/2022 05:56:47	24/10/2022 08:08:00	Interna-Não programada-Meio ambiente-Vento	34500	20	14959	43,74
6072	10	2022	14941	2	475	202210106621	4750406	1	3	24/10/2022 06:29:34	24/10/2022 09:33:00	Interna-Não programada-Meio ambiente-Vento	13800	100	7583	305,72
6072	10	2022	14941	1	475	202210106621	4750406	1	3	24/10/2022 06:29:34	24/10/2022 07:35:43	Interna-Não programada-Meio ambiente-Vento	13800	181	7583	199,55
6072	10	2022	14941	1	475	202210106621	4750406	1	3	24/10/2022 06:29:34	24/10/2022 09:42:00	Interna-Não programada-Meio ambiente-Vento	13800	247	7583	792,18
6072	10	2022	14941	1	475	202210106621	4750406	1	3	24/10/2022 10:21:41	24/10/2022 10:31:00	Interna-Não programada-Meio ambiente-Vento	13800	182	7583	28,26
6072	10	2022	15746	1	159	202210106622	4240016990	1	3	24/10/2022 06:30:52	24/10/2022 10:30:00	Interna-Não programada-Meio ambiente-Vento	220	1	10469	3,99
6072	10	2022	14962	1	151	202210106625	PK12263482	1	3	24/10/2022 06:28:34	24/10/2022 09:28:00	Interna-Não programada-Meio ambiente-Descarga Atmosférica	13800	3	15316	8,97
6072	10	2022	16476	9	453	202210106630	10011498461	1	3	24/10/2022 06:31:27	24/10/2022 11:38:00	Interna-Não programada-Meio ambiente-Vento	220	1	34028	5,11
6072	10	2022	14943	3	197	202210106637	IH11192435	1	3	24/10/2022 06:33:10	24/10/2022 10:44:00	Interna-Não programada-Meio ambiente-Vento	220	2	14310	8,36
6072	10	2022	14907	6	58	202210106642	SW11251954	1	3	24/10/2022 06:34:15	24/10/2022 22:08:00	Interna-Não programada-Meio ambiente-Vento	220	84	45872	1307,25
6072	10	2022	14953	2	488	202210106649	PL32050546	1	3	24/10/2022 06:02:50	24/10/2022 08:36:00	Interna-Não programada-Meio ambiente-Descarga Atmosférica	13800	15	20994	38,29
6072	10	2022	14938	32	105	202210106654	RN12080831	1	3	23/10/2022 18:51:00	24/10/2022 09:03:00	Interna-Não programada-Meio ambiente-Vento	34500	17	13895	241,40
6072	10	2022	14909	20	58	202210106655	10871550	1	3	24/10/2022 06:36:30	25/10/2022 10:01:00	Interna-Não programada-Meio ambiente-Vento	220	1	39630	27,41
6072	10	2022	16494	31	583	202210106661	NQ12213117	1	3	24/10/2022 06:37:41	24/10/2022 10:46:00	Interna-Não programada-Meio ambiente-Descarga Atmosférica	34500	19	17524	78,63
6072	10	2022	14978	32	216	202210106663	JL12383337	1	3	24/10/2022 06:38:44	24/10/2022 09:47:00	Interna-Não programada-Meio ambiente-Vento	34500	16	9008	50,20
6072	10	2022	14941	31	329	202210106665	IU12264118	1	3	24/10/2022 01:58:36	24/10/2022 11:55:00	Interna-Não programada-Meio ambiente-Vento	34500	11	7583	109,34
6072	10	2022	14978	32	216	202210106668	JL12048019	1	3	24/10/2022 06:39:43	24/10/2022 13:57:12	Interna-Não programada-Meio ambiente-Árvore ou Vegetação	34500	22	9008	160,41
6072	10	2022	14978	32	216	202210106668	JL12048019	1	3	24/10/2022 11:13:01	24/10/2022 13:57:12	Interna-Não programada-Meio ambiente-Árvore ou Vegetação	34500	22	9008	60,20
6072	10	2022	14862	1	20	202210106682	AA12258354	1	3	24/10/2022 05:56:30	24/10/2022 08:06:00	Interna-Não programada-Meio ambiente-Descarga Atmosférica	13800	70	24273	151,08
6072	10	2022	14907	1	58	202210106690	GN11171904	1	3	24/10/2022 06:46:24	24/10/2022 11:24:00	Interna-Não programada-Meio ambiente-Descarga Atmosférica	220	84	45872	388,64
6072	10	2022	14978	32	216	202210106692	BF12096495	1	3	24/10/2022 06:46:57	24/10/2022 09:21:00	Interna-Não programada-Meio ambiente-Vento	34500	9	9008	23,11
6072	10	2022	14940	4	38	202210106693	3200042641	1	3	24/10/2022 06:46:58	24/10/2022 09:09:00	Interna-Não programada-Meio ambiente-Vento	220	1	110957	2,37
6072	10	2022	14946	2	392	202210106696	BR11366003	1	3	24/10/2022 06:48:05	24/10/2022 10:10:20	Interna-Não programada-Meio ambiente-Descarga Atmosférica	220	1	10896	3,37
6072	10	2022	14946	2	392	202210106696	BR11366003	1	3	24/10/2022 06:48:05	24/10/2022 07:50:00	Interna-Não programada-Meio ambiente-Descarga Atmosférica	220	51	10896	52,63
6072	10	2022	14966	9	57	202210106697	AP11169435	1	3	24/10/2022 05:13:20	24/10/2022 12:32:54	Interna-Não programada-Meio ambiente-Vento	220	30	31957	219,78
6072	10	2022	14943	3	197	202210106698	IH21236252	1	3	24/10/2022 06:48:29	24/10/2022 09:12:00	Interna-Não programada-Meio ambiente-Vento	220	1	14310	2,39
6072	10	2022	14859	3	588	202210106699	SN21214828	1	3	24/10/2022 06:48:34	24/10/2022 08:10:00	Interna-Não programada-Meio ambiente-Vento	220	1	27390	1,36
6072	10	2022	14945	31	337	202210106704	MZ12058538	1	3	24/10/2022 06:48:55	24/10/2022 15:58:16	Interna-Não programada-Meio ambiente-Vento	34500	7	10061	64,09
6072	10	2022	14918	1	499	202210106706	MB12375592	1	3	24/10/2022 06:49:32	24/10/2022 13:05:44	Interna-Não programada-Meio ambiente-Árvore ou Vegetação	13800	9	33935	56,43
6072	10	2022	14918	1	499	202210106706	MB12375592	1	3	24/10/2022 06:49:32	24/10/2022 13:08:29	Interna-Não programada-Meio ambiente-Árvore ou Vegetação	13800	17	33935	107,37
6072	10	2022	14904	34	283	202210106708	FB12204157	1	3	24/10/2022 06:50:10	24/10/2022 09:58:00	Interna-Não programada-Meio ambiente-Descarga Atmosférica	34500	13	11750	40,70
6072	10	2022	14863	14	5	202210106710	AN12267843	1	3	24/10/2022 06:48:45	24/10/2022 08:42:00	Interna-Não programada-Meio ambiente-Vento	13800	6	87499	11,33
6072	10	2022	14958	3	146	202210106711	PJ21000171	1	3	24/10/2022 06:50:31	24/10/2022 10:38:00	Interna-Não programada-Meio ambiente-Vento	220	1	11738	3,79
6072	10	2022	14966	6	57	202210106712	AP12400295	1	3	24/10/2022 04:20:48	24/10/2022 10:13:00	Interna-Não programada-Meio ambiente-Vento	13800	78	31957	457,86
6072	10	2022	15746	1	159	202210106714	MH11216321	1	3	24/10/2022 03:46:03	24/10/2022 08:44:00	Interna-Não programada-Meio ambiente-Vento	220	39	10469	193,67
6072	10	2022	14962	1	151	202210106716	PK12182928	1	3	24/10/2022 02:38:47	24/10/2022 08:46:00	Interna-Não programada-Meio ambiente-Vento	13800	15	15316	91,80
6072	10	2022	14904	1	52	202210106717	BF21265759	1	3	24/10/2022 06:52:12	24/10/2022 09:36:00	Interna-Não programada-Meio ambiente-Vento	220	1	11750	2,73
6072	10	2022	14978	2	492	202210106719	FA32042714	1	3	24/10/2022 06:52:50	24/10/2022 09:03:00	Interna-Não programada-Meio ambiente-Vento	13800	10	9008	21,69
6072	10	2022	14894	2	40	202210106720	CB12381204	1	3	24/10/2022 06:52:59	24/10/2022 09:06:00	Interna-Não programada-Meio ambiente-Vento	13800	6	18476	13,30
6072	10	2022	14933	2	102	202210106723	JA11370456	1	3	24/10/2022 06:20:05	24/10/2022 10:52:00	Interna-Não programada-Meio ambiente-Vento	220	122	19351	552,90
6072	10	2022	14942	12	233	202210106734	GN11151988	1	3	24/10/2022 06:49:31	24/10/2022 16:35:00	Interna-Não programada-Meio ambiente-Vento	220	123	54281	1200,24

6072	10	2022	14930	31	374	202210106763	FA12383392	1	3	24/10/2022 06:59:22	24/10/2022 12:19:59	Interna-Não programada-Meio ambiente-Vento	34500	2	54841	10,69
6072	10	2022	14871	7	60	202210106765	AP11164428	1	3	24/10/2022 06:59:46	24/10/2022 14:14:05	Interna-Não programada-Meio ambiente-Árvore ou Vegetação	220	1	35718	7,24
6072	10	2022	14871	7	60	202210106765	AP11164428	1	3	24/10/2022 06:59:46	24/10/2022 16:18:00	Interna-Não programada-Meio ambiente-Árvore ou Vegetação	220	1	35718	9,30
6072	10	2022	14871	7	60	202210106765	AP11164428	1	3	24/10/2022 06:59:46	24/10/2022 13:50:00	Interna-Não programada-Meio ambiente-Árvore ou Vegetação	220	109	35718	745,26
6072	10	2022	14952	2	380	202210106769	CP12413420	1	3	24/10/2022 06:10:53	24/10/2022 12:00:00	Interna-Não programada-Meio ambiente-Descarga Atmosférica	13800	23	2192	133,83
6072	10	2022	14968	1	368	202210106775	BJ12088558	1	3	24/10/2022 07:02:03	24/10/2022 10:52:00	Interna-Não programada-Meio ambiente-Descarga Atmosférica	13800	3	10541	11,50
6072	10	2022	14920	2	364	202210106782	CK12321539	1	3	24/10/2022 07:03:05	24/10/2022 08:38:00	Interna-Não programada-Meio ambiente-Descarga Atmosférica	13800	1	14781	1,58
6072	10	2022	14956	3	581	202210106785	MY21036542	1	3	24/10/2022 07:03:50	24/10/2022 11:53:00	Interna-Não programada-Meio ambiente-Vento	220	1	33108	4,82
6072	10	2022	14938	1	134	202210106790	FN12396248	1	3	24/10/2022 07:03:55	24/10/2022 13:49:00	Interna-Não programada-Meio ambiente-Vento	13800	8	13895	54,01
6072	10	2022	14985	31	79	202210106796	GG12320964	1	3	24/10/2022 07:04:05	24/10/2022 08:58:00	Interna-Não programada-Meio ambiente-Descarga Atmosférica	34500	7	24363	13,29
6072	10	2022	14937	7	237	202210106797	20374847	1	3	24/10/2022 07:04:57	25/10/2022 12:36:00	Interna-Não programada-Meio ambiente-Vento	220	1	33900	29,52
6072	10	2022	14985	31	180	202210106800	UR12405237	1	3	24/10/2022 07:05:34	24/10/2022 10:39:00	Interna-Não programada-Meio ambiente-Descarga Atmosférica	34500	4	24363	14,23
6072	10	2022	14924	31	88	202210106801	IB21220537	1	3	24/10/2022 07:05:37	24/10/2022 09:36:00	Interna-Não programada-Meio ambiente-Vento	220	1	10198	2,51
6072	10	2022	14894	4	204	202210106806	PV12370305	1	3	24/10/2022 07:06:18	24/10/2022 08:22:00	Interna-Não programada-Meio ambiente-Descarga Atmosférica	13800	19	18476	23,97
6072	10	2022	14928	32	260	202210106807	SZ12170002	1	3	24/10/2022 06:43:04	24/10/2022 08:47:00	Interna-Não programada-Meio ambiente-Vento	34500	10	12086	20,66
6072	10	2022	14864	3	344	202210106810	16300889	1	3	24/10/2022 07:06:47	24/10/2022 10:20:28	Interna-Não programada-Meio ambiente-Vento	220	1	31664	3,23
6072	10	2022	14965	3	57	202210106812	AP11154792	1	3	24/10/2022 07:01:38	24/10/2022 12:21:00	Interna-Não programada-Meio ambiente-Vento	220	50	52212	266,14
6072	10	2022	14965	3	57	202210106812	AP11154792	1	3	24/10/2022 07:01:38	24/10/2022 15:19:00	Interna-Não programada-Meio ambiente-Vento	220	99	52212	820,65
6072	10	2022	14959	2	556	202210106813	PH11260022	1	3	24/10/2022 02:35:19	24/10/2022 10:39:00	Interna-Não programada-Meio ambiente-Vento	220	73	5752	588,48
6072	10	2022	16491	2	348	202210106814	SL21309567	1	3	24/10/2022 07:07:14	24/10/2022 13:28:00	Interna-Não programada-Meio ambiente-Vento	220	1	17888	6,35
6072	10	2022	16493	1	388	202210106815	TJ11193113	1	3	24/10/2022 07:07:21	24/10/2022 14:08:00	Interna-Não programada-Meio ambiente-Vento	220	29	16706	203,31
6072	10	2022	14896	2	524	202210106819	SQ12231523RE	1	3	24/10/2022 06:25:47	24/10/2022 10:38:00	Interna-Não programada-Meio ambiente-Vento	13800	65	4349	273,23
6072	10	2022	14905	1	184	202210106823	2850000493	1	3	24/10/2022 07:08:06	24/10/2022 11:35:00	Interna-Não programada-Meio ambiente-Vento	220	1	5550	4,45
6072	10	2022	14877	31	321	202210106825	JR21292813	1	3	24/10/2022 07:08:41	24/10/2022 17:34:00	Interna-Não programada-Meio ambiente-Vento	220	1	7540	10,42
6072	10	2022	16493	1	338	202210106830	10024074541	1	3	24/10/2022 07:08:45	25/10/2022 11:43:00	Interna-Não programada-Meio ambiente-Vento	220	1	16706	28,57
6072	10	2022	14971	3	421	202210106831	120334410	1	3	24/10/2022 07:09:01	24/10/2022 08:41:00	Interna-Não programada-Meio ambiente-Vento	220	1	48500	1,53
6072	10	2022	14868	1	16	202210106835	IV12231193	1	3	24/10/2022 05:35:48	24/10/2022 08:45:00	Interna-Não programada-Meio ambiente-Vento	13800	26	2374	81,99
6072	10	2022	14908	21	58	202210106837	GN12049415	1	3	24/10/2022 07:08:12	24/10/2022 08:44:00	Interna-Não programada-Meio ambiente-Vento	13800	3	45099	4,79
6072	10	2022	14969	8	160	202210106839	630512565	1	3	24/10/2022 07:10:09	24/10/2022 09:29:00	Interna-Não programada-Meio ambiente-Vento	220	1	41407	2,31
6072	10	2022	14929	4	93	202210106841	IK21310377	1	3	24/10/2022 07:10:30	24/10/2022 09:47:00	Interna-Não programada-Meio ambiente-Vento	220	1	19397	2,61
6072	10	2022	14956	31	114	202210106842	MY21321245	1	3	24/10/2022 07:10:32	24/10/2022 11:42:09	Interna-Não programada-Meio ambiente-Vento	220	1	33108	4,53
6072	10	2022	14868	1	16	202210106844	AY12331916	1	3	24/10/2022 06:41:27	24/10/2022 12:33:00	Interna-Não programada-Meio ambiente-Vento	13800	12	2374	70,31
6072	10	2022	14910	2	55	202210106845	GR12242159	1	3	24/10/2022 07:51:59	24/10/2022 10:29:00	Interna-Não programada-Meio ambiente-Descarga Atmosférica	13800	98	19803	648,46
6072	10	2022	14885	9	61	202210106846	10030539100	1	3	24/10/2022 07:11:08	24/10/2022 12:08:00	Interna-Não programada-Meio ambiente-Vento	220	1	35768	4,95
6072	10	2022	16493	1	338	202210106849	GP11180129	1	3	24/10/2022 06:59:29	24/10/2022 11:59:00	Interna-Não programada-Meio ambiente-Descarga Atmosférica	220	57	16706	284,54
6072	10	2022	14918	33	123	202210106856	PS12195974RE	1	3	24/10/2022 07:13:06	24/10/2022 11:11:00	Interna-Não programada-Meio ambiente-Vento	34500	312	33935	1237,08
6072	10	2022	15740	1	420	202210106860	AP11091175	1	3	24/10/2022 07:06:49	24/10/2022 09:10:00	Interna-Não programada-Meio ambiente-Vento	220	106	51937	217,62
6072	10	2022	15740	6	420	202210106861	200127743	1	3	24/10/2022 07:14:02	24/10/2022 18:16:06	Interna-Não programada-Meio ambiente-Vento	220	1	51937	11,03
6072	10	2022	14942	12	233	202210106868	GR11280909	1	3	24/10/2022 06:33:23	24/10/2022 13:45:23	Interna-Não programada-Meio ambiente-Vento	220	78	54281	561,60
6072	10	2022	14942	12	233	202210106874	GN11151985	1	3	24/10/2022 06:33:09	24/10/2022 09:41:00	Interna-Não programada-Meio ambiente-Vento	220	75	54281	234,81
6072	10	2022	14947	4	132	202210106878	NR12009847	1	3	24/10/2022 07:16:28	24/10/2022 08:31:00	Interna-Não programada-Meio ambiente-Descarga Atmosférica	13800	3	13835	3,73
6072	10	2022	14965	5	57	202210106886	AP11169521	1	3	24/10/2022 06:35:30	24/10/2022 12:23:00	Interna-Não programada-Meio ambiente-Vento	220	52	52212	301,17
6072	10	2022	14942	5	233	202210106888	16353638	1	3	24/10/2022 07:17:38	25/10/2022 04:05:00	Interna-Não programada-Meio ambiente-Vento	220	1	54281	20,79
6072	10	2022	16491	1	473	202210106890	BS12008816	1	3	24/10/2022 07:18:08	24/10/2022 09:02:00	Interna-Não programada-Meio ambiente-Vento	13800	3	17888	5,19
6072	10	2022	14963	2	414	202210106891	-	1	3	24/10/2022 07:03:50	24/10/2022 20:05:25	Interna-Não programada-Meio ambiente-Vento	13800	53	27731	690,40
6072	10	2022	14963	2	414	202210106891	-	1	3	24/10/2022 13:46:13	24/10/2022 20:05:25	Interna-Não programada-Meio ambiente-Vento	13800	28	27731	176,96
6072	10	2022	14918	33	123	202210106893	PS12262183	1	3	24/10/2022 07:18:27	24/10/2022 10:46:00	Interna-Não programada-Meio ambiente-Vento	34500	36	33935	124,53
6072	10	2022	14939	2	352	202210106895	MU18437769TS	1	3	24/10/2022 04:51:53	24/10/2022 10:11:00	Interna-Não programada-Meio ambiente-Vento	13800	109	13923	579,73
6072	10	2022	14925	1	88	202210106897	IB12369466	1	3	24/10/2022 07:19:24	24/10/2022 10:44:00	Interna-Não programada-Meio ambiente-Vento	13800	11	18940	37,51
6072	10	2022	16487	2	63	202210106900	10036310873	1	3	24/10/2022 07:19:48	25/10/2022 08:20:00	Interna-Não programada-Meio ambiente-Vento	220	1	43231	25,00
6072	10	2022	14905	1	464	202210106902	GE12043766	1	3	24/10/2022 06:37:42	24/10/2022 08:15:00	Interna-Não programada-Meio ambiente-Descarga Atmosférica	13800	4	5550	6,49
6072	10	2022	14863	6	580	202210106903	20814409	1	3	24/10/2022 07:20:12	24/10/2022 09:44:00	Interna-Não programada-Meio ambiente-Vento	220	1	87499	2,40
6072	10	2022	14964	1	222	202210106904	ID32128272	1	3	24/10/2022 07:07:56	24/10/2022 08:49:00	Interna-Não programada-Meio ambiente-Descarga Atmosférica	13800	8	27742	13,48
6072	10	2022	14907	1	58	202210106905	GN11001199	1	3	24/10/2022 07:12:46	24/10/2022 14:38:19	Interna-Não programada-Meio ambiente-Vento	220	165	45872	1225,26
6072	10	2022	14907	1	58	202210106905	GN11001199	1	3	24/10/2022 13:42:37	24/10/2022 14:47:38	Interna-Não programada-Meio ambiente-Vento	220	155	45872	167,96
6072	10	2022	14989	1	80	202210106907	30029855	1	3	24/10/2022 07:20:58	24/10/2022 08:42:00	Interna-Não programada-Meio ambiente-Vento	220	1	24280	1,35
6072	10	2022	14913	3	73	202210106910	10004700935	1	3	24/10/2022 07:21:26	24/10/2022 09:38:21	Interna-Não programada-Meio ambiente-Vento	220	1	16081	2,28
6072	10	2022	15740	6	420	202210106911	10005738073	1	3	24/10/2022 07:21:27	24/10/2022 16:00:00	Interna-Não programada-Meio ambiente-Vento	220	1	51937	8,64
6072	10	2022	14963	1	110	202210106912	FO21459928	1	3	24/10/2022 07:21:41	24/10/2022 19:21:00	Interna-Não programada-Meio ambiente-Descarga Atmosférica	220	1	27731	11,99
6072	10	2022	14871	7	60	202210106914	AP11232705	1	3	24/10/2022 06:54:14	24/10/2022 08:47:00	Interna-Não programada-Meio ambiente-Vento	220	142	35718	266,88
6072	10	2022	14942	12	233	202210106916	GN11151349	1	3	24/10/2022 05:27:56	24/10/2022 12:59:00	Interna-Não program				

6072	10	2022	14939	31	47	202210106950	ET12094692	1	3	24/10/2022 07:25:19	24/10/2022 09:28:00	Interna-Não programada-Meio ambiente-Descarga Atmosférica	34500	17	13923	34,76
6072	10	2022	14941	32	329	202210106953	MP12299716	1	3	23/10/2022 20:09:42	24/10/2022 16:39:00	Interna-Não programada-Meio ambiente-Vento	34500	21	7583	430,26
6072	10	2022	14862	5	5	202210106955	20670254	1	3	24/10/2022 07:25:52	24/10/2022 09:25:00	Interna-Não programada-Meio ambiente-Vento	220	1	24273	1,99
6072	10	2022	16493	1	388	202210106958	TJ12353445LD	1	3	24/10/2022 17:50:45	24/10/2022 21:25:58	Interna-Não programada-Meio ambiente-Vento	13800	12	16706	43,04
6072	10	2022	14883	2	32	202210106963	CN11128577	1	3	24/10/2022 07:14:37	24/10/2022 08:07:00	Interna-Não programada-Meio ambiente-Descarga Atmosférica	220	67	19720	58,49
6072	10	2022	15749	35	173	202210106965	GG12128447RE	1	3	24/10/2022 07:22:06	24/10/2022 17:17:24	Interna-Não programada-Meio ambiente-Árvore ou Vegetação	34500	4	14959	39,69
6072	10	2022	15749	35	173	202210106965	GG12128447RE	1	3	24/10/2022 07:22:06	26/10/2022 22:32:26	Interna-Não programada-Meio ambiente-Árvore ou Vegetação	34500	7	14959	442,21
6072	10	2022	15749	35	173	202210106965	GG12128447RE	1	3	24/10/2022 07:22:06	26/10/2022 21:39:27	Interna-Não programada-Meio ambiente-Árvore ou Vegetação	34500	9	14959	560,60
6072	10	2022	15749	35	173	202210106965	GG12128447RE	1	3	24/10/2022 07:22:06	25/10/2022 19:25:40	Interna-Não programada-Meio ambiente-Árvore ou Vegetação	34500	12	14959	432,71
6072	10	2022	15749	35	173	202210106965	GG12128447RE	1	3	24/10/2022 07:22:06	27/10/2022 00:12:50	Interna-Não programada-Meio ambiente-Árvore ou Vegetação	34500	12	14959	778,15
6072	10	2022	15749	35	173	202210106965	GG12128447RE	1	3	24/10/2022 21:42:37	25/10/2022 15:13:49	Interna-Não programada-Meio ambiente-Árvore ou Vegetação	34500	4	14959	70,08
6072	10	2022	15749	35	173	202210106965	GG12128447RE	1	3	25/10/2022 16:32:51	25/10/2022 19:25:40	Interna-Não programada-Meio ambiente-Árvore ou Vegetação	34500	2	14959	5,76
6072	10	2022	15749	35	173	202210106965	GG12128447RE	1	3	25/10/2022 19:29:40	26/10/2022 23:57:49	Interna-Não programada-Meio ambiente-Árvore ou Vegetação	34500	1	14959	28,47
6072	10	2022	15749	35	173	202210106965	GG12128447RE	1	3	25/10/2022 19:29:40	27/10/2022 00:41:14	Interna-Não programada-Meio ambiente-Árvore ou Vegetação	34500	1	14959	29,19
6072	10	2022	15749	35	173	202210106965	GG12128447RE	1	3	25/10/2022 19:29:40	25/10/2022 21:28:07	Interna-Não programada-Meio ambiente-Árvore ou Vegetação	34500	1	14959	1,97
6072	10	2022	15749	35	173	202210106965	GG12128447RE	1	3	25/10/2022 19:29:40	26/10/2022 21:03:35	Interna-Não programada-Meio ambiente-Árvore ou Vegetação	34500	1	14959	25,57
6072	10	2022	15749	35	173	202210106965	GG12128447RE	1	3	25/10/2022 19:29:40	26/10/2022 22:32:26	Interna-Não programada-Meio ambiente-Árvore ou Vegetação	34500	4	14959	108,18
6072	10	2022	15749	35	173	202210106965	GG12128447RE	1	3	25/10/2022 19:29:40	26/10/2022 18:43:15	Interna-Não programada-Meio ambiente-Árvore ou Vegetação	34500	6	14959	139,36
6072	10	2022	15749	35	173	202210106965	GG12128447RE	1	3	26/10/2022 00:35:55	26/10/2022 18:43:15	Interna-Não programada-Meio ambiente-Árvore ou Vegetação	34500	1	14959	18,12
6072	10	2022	15749	35	173	202210106965	GG12128447RE	1	3	26/10/2022 19:26:32	26/10/2022 22:32:26	Interna-Não programada-Meio ambiente-Árvore ou Vegetação	34500	7	14959	21,69
6072	10	2022	15741	10	420	202210106967	200664761	1	3	24/10/2022 07:27:18	24/10/2022 11:11:00	Interna-Não programada-Meio ambiente-Vento	220	1	86843	3,73
6072	10	2022	14942	4	233	202210106970	GN12045598	1	3	24/10/2022 07:27:33	24/10/2022 10:01:00	Interna-Não programada-Meio ambiente-Vento	13800	4	54281	10,23
6072	10	2022	14941	31	329	202210106973	MP12355886	1	3	24/10/2022 07:27:42	24/10/2022 22:54:00	Interna-Não programada-Meio ambiente-Descarga Atmosférica	34500	2	7583	30,88
6072	10	2022	14926	1	432	202210106974	AE21191640	1	3	24/10/2022 07:28:01	24/10/2022 14:07:57	Interna-Não programada-Meio ambiente-Vento	220	1	1944	6,67
6072	10	2022	16476	11	453	202210106976	GN11287862	1	3	24/10/2022 07:25:17	24/10/2022 08:10:00	Interna-Não programada-Meio ambiente-Vento	220	135	34028	100,61
6072	10	2022	14938	1	48	202210106982	FN12042812	1	3	23/10/2022 21:49:54	24/10/2022 11:13:00	Interna-Não programada-Meio ambiente-Descarga Atmosférica	13800	15	13895	200,78
6072	10	2022	14909	20	58	202210106986	GN11167729	1	3	24/10/2022 06:35:51	25/10/2022 10:39:05	Interna-Não programada-Meio ambiente-Vento	220	79	39630	2216,26
6072	10	2022	14911	2	100	202210106999	10002403216	1	3	24/10/2022 07:30:12	24/10/2022 11:21:00	Interna-Não programada-Meio ambiente-Vento	220	1	15171	3,85
6072	10	2022	14964	31	156	202210107009	PC21066115	1	3	24/10/2022 07:31:24	24/10/2022 11:56:00	Interna-Não programada-Meio ambiente-Árvore ou Vegetação	220	2	27742	8,82
6072	10	2022	14930	2	374	202210107013	610205559	1	3	24/10/2022 07:31:40	24/10/2022 09:41:00	Interna-Não programada-Meio ambiente-Vento	220	1	54841	2,16
6072	10	2022	14862	5	5	202210107027	10018538566	1	3	24/10/2022 07:32:48	24/10/2022 10:43:00	Interna-Não programada-Meio ambiente-Vento	220	1	24273	3,17
6072	10	2022	14978	35	216	202210107028	TL21302715	1	3	24/10/2022 07:32:55	24/10/2022 08:27:00	Interna-Não programada-Meio ambiente-Vento	220	1	9008	0,90
6072	10	2022	15733	32	347	202210107032	KR21320048	1	3	24/10/2022 07:33:19	24/10/2022 10:37:00	Interna-Não programada-Meio ambiente-Vento	220	1	17858	3,06
6072	10	2022	14869	1	14	202210107035	AK12220045	1	3	24/10/2022 06:16:03	24/10/2022 10:28:00	Interna-Não programada-Meio ambiente-Vento	13800	130	4849	545,89
6072	10	2022	14939	1	112	202210107037	MQ12099868	1	3	24/10/2022 05:12:21	24/10/2022 09:14:00	Interna-Não programada-Meio ambiente-Vento	13800	30	13923	120,83
6072	10	2022	14909	13	58	202210107038	GN11001208	1	3	24/10/2022 07:33:53	24/10/2022 21:46:00	Interna-Não programada-Meio ambiente-Vento	220	101	39630	1434,40
6072	10	2022	14951	1	187	202210107039	3160003204	1	3	24/10/2022 07:34:07	24/10/2022 11:03:00	Interna-Não programada-Meio ambiente-Vento	220	1	15038	3,48
6072	10	2022	14938	1	48	202210107048	FN21230600	1	3	24/10/2022 07:34:54	24/10/2022 10:35:00	Interna-Não programada-Meio ambiente-Descarga Atmosférica	220	1	13895	3,00
6072	10	2022	14929	1	93	202210107054	IK21167599	1	3	24/10/2022 07:36:17	24/10/2022 12:26:00	Interna-Não programada-Meio ambiente-Descarga Atmosférica	220	1	19397	4,83
6072	10	2022	14951	1	228	202210107056	10000058651	1	3	24/10/2022 07:36:40	24/10/2022 09:05:00	Interna-Não programada-Meio ambiente-Vento	220	1	15038	1,47
6072	10	2022	14980	1	495	202210107059	BX18437745TS	1	3	24/10/2022 04:19:10	24/10/2022 08:52:00	Interna-Não programada-Meio ambiente-Vento	13800	21	13742	95,49
6072	10	2022	14945	2	127	202210107061	NA18423847TS	1	3	24/10/2022 07:29:32	24/10/2022 15:24:00	Interna-Não programada-Meio ambiente-Descarga Atmosférica	13800	22	10061	173,97
6072	10	2022	14863	4	580	202210107064	AN11165565	1	3	24/10/2022 06:25:37	24/10/2022 13:25:00	Interna-Não programada-Meio ambiente-Árvore ou Vegetação	220	62	87499	433,36
6072	10	2022	14982	6	489	202210107065	760317057	1	3	24/10/2022 07:37:20	24/10/2022 09:48:00	Interna-Não programada-Meio ambiente-Vento	220	1	36347	2,18
6072	10	2022	14927	1	90	202210107068	IJ2200621	1	3	24/10/2022 07:31:58	24/10/2022 14:55:32	Interna-Não programada-Meio ambiente-Vento	13800	9	3123	66,54
6072	10	2022	15744	4	103	202210107072	JT11182058	1	3	24/10/2022 06:54:12	24/10/2022 10:24:23	Interna-Não programada-Meio ambiente-Vento	220	133	24679	465,91
6072	10	2022	14859	3	588	202210107074	SN12321753	1	3	24/10/2022 07:38:04	24/10/2022 10:40:00	Interna-Não programada-Meio ambiente-Vento	13800	5	27390	15,16
6072	10	2022	14977	1	474	202210107076	JE12382875	1	3	24/10/2022 07:38:16	24/10/2022 09:19:00	Interna-Não programada-Meio ambiente-Descarga Atmosférica	13800	150	6297	251,83
6072	10	2022	16487	10	63	202210107077	11440909	1	3	24/10/2022 07:38:26	24/10/2022 10:48:00	Interna-Não programada-Meio ambiente-Vento	220	1	43231	3,16
6072	10	2022	14928	32	260	202210107081	SZ12356538	1	3	24/10/2022 07:14:14	24/10/2022 14:29:19	Interna-Não programada-Meio ambiente-Vento	34500	2	12086	14,50
6072	10	2022	14928	32	260	202210107081	SZ12356538	1	3	24/10/2022 07:14:14	25/10/2022 00:27:00	Interna-Não programada-Meio ambiente-Vento	34500	4	12086	68,85
6072	10	2022	14928	32	260	202210107081	SZ12356538	1	3	24/10/2022 14:30:39	25/10/2022 01:58:29	Interna-Não programada-Meio ambiente-Vento	34500	1	12086	11,46
6072	10	2022	14928	32	260	202210107081	SZ12356538	1	3	24/10/2022 14:30:39	25/10/2022 01:13:00	Interna-Não programada-Meio ambiente-Vento	34500	1	12086	10,71
6072	10	2022	14978	35	216	202210107090	TL12067446	1	3	24/10/2022 07:40:21	24/10/2022 10:45:00	Interna-Não programada-Meio ambiente-Vento	34500	5	9008	15,39
6072	10	2022	14980	32	171	202210107091	SM12391612	1	3	24/10/2022 07:40:22	24/10/2022 10:11:00	Interna-Não programada-Meio ambiente-Descarga Atmosférica	34500	2	13742	5,02
6072	10	2022	16490	2	59	202210107097	GN11219396	1	3	24/10/2022 05:48:13	25/10/2022 14:19:45	Interna-Não programada-Meio ambiente-Árvore ou Vegetação	220	76	19802	2471,94
6072	10	2022	14906	4	56	202210107102	10024020557	1	3	24/10/2022 07:42:15	24/10/2022 09:23:00	Interna-Não programada-Meio ambiente-Vento	220	1	32174	1,68
6072	10	2022	14902	4	49	202210107103	900003005	1	3	24/10/2022 07:42:15	24/10/2022 10:09:00	Interna-Não programada-Meio ambiente-Vento	220	1	5399	2,45
6072	10	2022	14945	1	127	202210107105	MZ18449908TS	1	3	24/10/2022 07:12:46	25/10/2022 15:08:41	Interna-Não programada-Meio ambiente-Árvore ou Vegetação	13800	1	10061	31,93
6072	10	2022	14945	1	127	202210107105	MZ18449908TS	1	3	24/10/2022 07:12:46	25/10/2022 15:59:36	Interna-Não programada-Meio ambiente-Árvore ou Vegetação	13800	2	10061	65,56
6072	10	2022	14945	1	127	202210107105	MZ18449908TS	1	3	24/10/2022 07:12:46	25/1					

6072	10	2022	14877	1	165	202210107129	JR21130421	1	3	25/10/2022 17:10:00	25/10/2022 22:16:19	Interna-Não programada-Meio ambiente-Vento	220	15	7540	76,58
6072	10	2022	14909	17	58	202210107133	10017018313	1	3	24/10/2022 07:45:06	24/10/2022 12:22:00	Interna-Não programada-Meio ambiente-Vento	220	1	39630	4,61
6072	10	2022	15741	11	420	202210107136	10011307372	1	3	24/10/2022 07:45:21	24/10/2022 17:43:08	Interna-Não programada-Meio ambiente-Vento	220	1	86843	9,96
6072	10	2022	14961	32	325	202210107140	PI12043463	1	3	24/10/2022 07:40:25	24/10/2022 14:34:38	Interna-Não programada-Meio ambiente-Vento	34500	101	40529	697,26
6072	10	2022	14931	2	98	202210107142	10016293760	1	3	24/10/2022 07:45:44	24/10/2022 09:18:00	Interna-Não programada-Meio ambiente-Vento	220	1	19592	1,54
6072	10	2022	14921	2	169	202210107147	SH12246720	1	3	24/10/2022 07:46:19	24/10/2022 09:11:00	Interna-Não programada-Meio ambiente-Descarga Atmosférica	13800	15	12046	21,17
6072	10	2022	14883	3	32	202210107150	CN11098201	1	3	24/10/2022 07:43:59	24/10/2022 08:37:00	Interna-Não programada-Meio ambiente-Vento	220	125	19720	110,45
6072	10	2022	14859	1	419	202210107151	1850004046	1	3	24/10/2022 07:46:34	24/10/2022 11:53:58	Interna-Não programada-Meio ambiente-Vento	220	1	27390	4,12
6072	10	2022	16494	33	129	202210107162	NQ12374779	1	3	24/10/2022 07:47:19	24/10/2022 09:30:00	Interna-Não programada-Meio ambiente-Descarga Atmosférica	34500	1	17524	1,71
6072	10	2022	14985	33	129	202210107162	NQ12374779	1	3	24/10/2022 07:47:19	24/10/2022 09:30:00	Interna-Não programada-Meio ambiente-Descarga Atmosférica	34500	30	24363	51,34
6072	10	2022	14954	34	346	202210107165	KR12351414	1	3	24/10/2022 07:47:48	24/10/2022 11:37:00	Interna-Não programada-Meio ambiente-Vento	34500	6	3578	22,92
6072	10	2022	14863	6	580	202210107167	10023760778	1	3	24/10/2022 07:47:53	25/10/2022 09:02:00	Interna-Não programada-Meio ambiente-Vento	220	1	87499	25,24
6072	10	2022	14904	34	283	202210107168	FB21161681	1	3	24/10/2022 07:47:56	24/10/2022 12:19:00	Interna-Não programada-Meio ambiente-Descarga Atmosférica	220	1	11750	4,52
6072	10	2022	14921	4	8	202210107171	EU18430711TS	1	3	24/10/2022 07:41:32	24/10/2022 11:07:00	Interna-Não programada-Meio ambiente-Vento	13800	52	12046	178,07
6072	10	2022	14920	2	96	202210107172	110016956	1	3	24/10/2022 07:48:28	24/10/2022 20:05:00	Interna-Não programada-Meio ambiente-Vento	220	1	14781	12,28
6072	10	2022	14902	4	49	202210107176	10022898563	1	3	24/10/2022 07:48:41	24/10/2022 11:57:00	Interna-Não programada-Meio ambiente-Vento	220	1	5399	4,14
6072	10	2022	14937	8	237	202210107177	20792333	1	3	24/10/2022 07:48:53	25/10/2022 12:13:40	Interna-Não programada-Meio ambiente-Vento	13800	1	33900	28,41
6072	10	2022	14937	8	237	202210107177	20792333	1	3	24/10/2022 07:48:53	25/10/2022 12:23:45	Interna-Não programada-Meio ambiente-Vento	13800	1	33900	28,58
6072	10	2022	14945	2	127	202210107181	NA12300441	1	3	24/10/2022 07:49:24	25/10/2022 11:03:00	Interna-Não programada-Meio ambiente-Vento	13800	4	10061	108,91
6072	10	2022	14978	35	216	202210107182	TL21106912	1	3	24/10/2022 07:49:34	24/10/2022 12:24:00	Interna-Não programada-Meio ambiente-Descarga Atmosférica	220	1	9008	4,57
6072	10	2022	14886	2	326	202210107184	MQ12034723	1	3	24/10/2022 07:50:10	24/10/2022 11:47:00	Interna-Não programada-Meio ambiente-Descarga Atmosférica	13800	7	5605	27,63
6072	10	2022	14973	2	163	202210107191	RB12132695	1	3	24/10/2022 07:42:36	24/10/2022 09:47:00	Interna-Não programada-Meio ambiente-Descarga Atmosférica	13800	70	12138	166,13
6072	10	2022	15727	4	322	202210107199	BV21072763	1	3	24/10/2022 07:51:52	24/10/2022 11:20:00	Interna-Não programada-Meio ambiente-Descarga Atmosférica	220	1	13065	3,47
6072	10	2022	14957	1	145	202210107200	320000151	1	3	24/10/2022 07:51:58	24/10/2022 13:00:47	Interna-Não programada-Meio ambiente-Vento	220	1	4552	5,15
6072	10	2022	14964	2	156	202210107207	10033868300	1	3	24/10/2022 07:52:41	24/10/2022 09:43:00	Interna-Não programada-Meio ambiente-Vento	220	1	27742	1,84
6072	10	2022	14924	2	302	202210107209	II11049704	1	3	24/10/2022 07:21:17	24/10/2022 09:20:00	Interna-Não programada-Meio ambiente-Vento	220	88	10198	174,12
6072	10	2022	15749	1	249	202210107212	MQ21134823	1	3	24/10/2022 07:53:03	24/10/2022 11:18:00	Interna-Não programada-Meio ambiente-Vento	220	1	14959	3,42
6072	10	2022	15742	4	99	202210107218	IT11389838	1	3	24/10/2022 07:35:36	24/10/2022 09:23:55	Interna-Não programada-Meio ambiente-Vento	220	19	23873	34,30
6072	10	2022	14951	31	137	202210107221	PB21344855	1	3	24/10/2022 07:54:04	24/10/2022 12:08:00	Interna-Não programada-Meio ambiente-Descarga Atmosférica	220	1	15038	4,23
6072	10	2022	14908	21	58	202210107222	GN11049419	1	3	24/10/2022 07:08:12	24/10/2022 09:12:00	Interna-Não programada-Meio ambiente-Vento	220	4	45099	8,25
6072	10	2022	14911	1	485	202210107223	GS12250577	1	3	24/10/2022 07:54:46	24/10/2022 11:36:00	Interna-Não programada-Meio ambiente-Vento	13800	10	15171	36,87
6072	10	2022	14945	31	337	202210107227	MZ12063700	1	3	24/10/2022 07:55:07	24/10/2022 19:02:00	Interna-Não programada-Meio ambiente-Vento	34500	1	10061	11,11
6072	10	2022	14917	1	123	202210107229	IA12211563	1	3	24/10/2022 05:55:04	24/10/2022 10:45:00	Interna-Não programada-Meio ambiente-Vento	13800	7	6295	33,83
6072	10	2022	16487	10	63	202210107236	GN11088463	1	3	24/10/2022 07:55:39	25/10/2022 11:12:15	Interna-Não programada-Meio ambiente-Vento	220	127	43231	3464,14
6072	10	2022	14933	1	102	202210107237	JA18439298TS	1	3	24/10/2022 07:42:29	24/10/2022 10:07:16	Interna-Não programada-Meio ambiente-Descarga Atmosférica	13800	19	19351	45,85
6072	10	2022	16491	2	164	202210107238	SC12391511	1	3	24/10/2022 07:45:06	24/10/2022 11:17:00	Interna-Não programada-Meio ambiente-Vento	13800	10	17888	35,32
6072	10	2022	14973	2	163	202210107249	RB12290996	1	3	24/10/2022 07:56:58	24/10/2022 10:11:00	Interna-Não programada-Meio ambiente-Descarga Atmosférica	13800	10	12138	22,34
6072	10	2022	15748	33	584	202210107251	IP21359965	1	3	24/10/2022 07:57:11	24/10/2022 10:55:00	Interna-Não programada-Meio ambiente-Descarga Atmosférica	220	1	11891	2,96
6072	10	2022	15749	33	173	202210107259	SG12213220RE	1	3	24/10/2022 07:40:12	24/10/2022 11:23:00	Interna-Não programada-Meio ambiente-Vento	34500	52	14959	193,09
6072	10	2022	14942	12	233	202210107260	GR11280916	1	3	24/10/2022 07:46:58	24/10/2022 09:05:00	Interna-Não programada-Meio ambiente-Vento	220	30	54281	39,02
6072	10	2022	16487	10	63	202210107261	10040316	1	3	24/10/2022 07:58:10	24/10/2022 11:42:15	Interna-Não programada-Meio ambiente-Descarga Atmosférica	220	1	43231	3,73
6072	10	2022	14934	1	167	202210107263	SX11358916	1	3	24/10/2022 07:42:04	24/10/2022 14:30:26	Interna-Não programada-Meio ambiente-Vento	220	57	7235	387,95
6072	10	2022	14945	2	127	202210107267	MZ12431335	1	3	24/10/2022 07:48:32	24/10/2022 16:58:03	Interna-Não programada-Meio ambiente-Descarga Atmosférica	13800	2	10061	18,32
6072	10	2022	14945	2	127	202210107267	MZ12431335	1	3	24/10/2022 07:48:32	24/10/2022 12:41:54	Interna-Não programada-Meio ambiente-Descarga Atmosférica	13800	4	10061	19,56
6072	10	2022	14945	2	127	202210107267	MZ12431335	1	3	24/10/2022 07:48:32	24/10/2022 15:43:23	Interna-Não programada-Meio ambiente-Descarga Atmosférica	13800	9	10061	71,23
6072	10	2022	14928	32	260	202210107271	HL12233287	1	3	24/10/2022 07:59:48	24/10/2022 11:22:00	Interna-Não programada-Meio ambiente-Descarga Atmosférica	34500	12	12086	40,44
6072	10	2022	14906	3	56	202210107272	550098082	1	3	24/10/2022 07:59:52	24/10/2022 10:08:00	Interna-Não programada-Meio ambiente-Vento	220	1	32174	2,14
6072	10	2022	14941	2	92	202210107277	IU21325261	1	3	24/10/2022 08:00:27	24/10/2022 11:09:00	Interna-Não programada-Meio ambiente-Descarga Atmosférica	220	1	7583	3,14
6072	10	2022	14933	2	102	202210107279	JA12278898	1	3	24/10/2022 08:00:45	24/10/2022 09:20:00	Interna-Não programada-Meio ambiente-Vento	13800	12	19351	15,85
6072	10	2022	15746	32	563	202210107280	NA21308067	1	3	24/10/2022 08:00:46	24/10/2022 18:10:00	Interna-Não programada-Meio ambiente-Vento	220	1	10469	10,15
6072	10	2022	15739	12	62	202210107281	-	1	3	24/10/2022 07:44:27	24/10/2022 14:21:46	Interna-Não programada-Meio ambiente-Vento	13800	1	46815	6,62
6072	10	2022	15739	11	62	202210107281	-	1	3	24/10/2022 07:44:27	24/10/2022 14:21:46	Interna-Não programada-Meio ambiente-Vento	13800	369	46815	2443,50
6072	10	2022	15739	12	62	202210107281	-	1	3	24/10/2022 14:17:27	24/10/2022 14:21:46	Interna-Não programada-Meio ambiente-Vento	13800	1343	46815	96,62
6072	10	2022	14933	2	102	202210107285	JA12124483	1	3	24/10/2022 08:01:01	24/10/2022 11:41:00	Interna-Não programada-Meio ambiente-Vento	13800	9	19351	33,00
6072	10	2022	14966	9	57	202210107288	16616017	1	3	24/10/2022 08:01:12	25/10/2022 08:50:00	Interna-Não programada-Meio ambiente-Vento	220	1	31957	24,81
6072	10	2022	14973	33	133	202210107293	NM12199860	1	3	24/10/2022 07:02:42	24/10/2022 12:55:00	Interna-Não programada-Meio ambiente-Descarga Atmosférica	34500	11	12138	64,59
6072	10	2022	15739	7	62	202210107298	14955350	1	3	24/10/2022 08:02:20	25/10/2022 04:48:00	Interna-Não programada-Meio ambiente-Vento	220	1	46815	20,76
6072	10	2022	14956	34	261	202210107302	MY21301803	1	3	24/10/2022 08:02:36	24/10/2022 09:26:00	Interna-Não programada-Meio ambiente-Descarga Atmosférica	220	1	33108	1,39
6072	10	2022	14862	1	20	202210107306	AA12302333	1	3	24/10/2022 06:51:52	24/10/2022 08:58:00	Interna-Não programada-Meio ambiente-Descarga Atmosférica	13800	12	24273	25,23
6072	10	2022	14909	20	58	202210107315	GN11154741	1	3	24/10/2022 07:01:48	24/10/2022 12:27:00	Interna-Não programada-Meio ambiente-Descarga Atmosférica	220	66	39630	357,72
6072	10	2022	14929	4	93	202210107317	IK12311013	1	3	24/10/2022 07:28:14	24/10/2022 10:05:00	Interna-Não programada-Meio ambiente-Descarga Atmosférica	13800	41	19397	107,12
6072	10	2022	14956	2	242	202210107321	MY21303408	1	3	24						

6072	10	2022	16483	1	375	202210107350	AL12392133	1	3	24/10/2022 07:34:43	24/10/2022 10:04:00	Interna-Não programada-Meio ambiente-Árvore ou Vegetação	13800	47	7569	116,94
6072	10	2022	14930	32	374	202210107352	CW21314097	1	3	24/10/2022 08:06:34	24/10/2022 10:54:00	Interna-Não programada-Meio ambiente-Vento	220	1	54841	2,79
6072	10	2022	14908	12	58	202210107353	GN11131181	1	3	24/10/2022 06:23:17	25/10/2022 09:09:00	Interna-Não programada-Meio ambiente-Vento	220	102	45099	2729,72
6072	10	2022	14862	5	5	202210107356	AN11221441	1	3	24/10/2022 07:40:07	24/10/2022 09:11:00	Interna-Não programada-Meio ambiente-Vento	220	63	24273	95,43
6072	10	2022	14862	5	5	202210107370	21054307	1	3	24/10/2022 08:08:55	24/10/2022 12:09:00	Interna-Não programada-Meio ambiente-Vento	220	1	24273	4,00
6072	10	2022	14980	2	171	202210107371	830026976	1	3	24/10/2022 08:08:56	24/10/2022 11:43:00	Interna-Não programada-Meio ambiente-Vento	220	1	13742	3,57
6072	10	2022	16493	2	338	202210107375	GP11188904	1	3	24/10/2022 08:09:29	25/10/2022 00:04:00	Interna-Não programada-Meio ambiente-Vento	220	35	16706	556,80
6072	10	2022	14953	2	19	202210107381	PL21294892	1	3	24/10/2022 08:09:47	24/10/2022 11:16:00	Interna-Não programada-Meio ambiente-Vento	220	1	20994	3,10
6072	10	2022	14929	4	93	202210107384	IK12310785	1	3	24/10/2022 06:54:56	24/10/2022 09:16:00	Interna-Não programada-Meio ambiente-Descarga Atmosférica	13800	28	19397	65,83
6072	10	2022	15727	1	322	202210107388	BV12313151	1	3	24/10/2022 07:30:56	24/10/2022 12:46:09	Interna-Não programada-Meio ambiente-Vento	13800	1	13065	15,25
6072	10	2022	15727	1	322	202210107388	BV12313151	1	3	24/10/2022 07:30:56	25/10/2022 13:30:47	Interna-Não programada-Meio ambiente-Vento	13800	7	13065	209,98
6072	10	2022	15727	1	322	202210107388	BV12313151	1	3	24/10/2022 07:30:56	24/10/2022 13:57:56	Interna-Não programada-Meio ambiente-Vento	13800	16	13065	103,20
6072	10	2022	15727	1	322	202210107388	BV12313151	1	3	24/10/2022 07:30:56	24/10/2022 11:33:13	Interna-Não programada-Meio ambiente-Vento	13800	159	13065	642,05
6072	10	2022	15727	1	322	202210107388	BV12313151	1	3	25/10/2022 09:34:01	25/10/2022 13:30:47	Interna-Não programada-Meio ambiente-Vento	13800	1	13065	27,95
6072	10	2022	15727	1	322	202210107388	BV12313151	1	3	24/10/2022 09:34:01	24/10/2022 13:57:56	Interna-Não programada-Meio ambiente-Vento	13800	5	13065	21,99
6072	10	2022	15727	1	322	202210107388	BV12313151	1	3	24/10/2022 09:34:01	24/10/2022 11:33:13	Interna-Não programada-Meio ambiente-Vento	13800	6	13065	11,92
6072	10	2022	15727	1	322	202210107388	BV12313151	1	3	25/10/2022 10:29:32	25/10/2022 13:15:47	Interna-Não programada-Meio ambiente-Vento	13800	141	13065	390,69
6072	10	2022	15727	1	322	202210107388	BV12313151	1	3	25/10/2022 10:29:32	25/10/2022 12:53:38	Interna-Não programada-Meio ambiente-Vento	13800	166	13065	398,68
6072	10	2022	15727	1	322	202210107388	BV12313151	1	3	25/10/2022 11:03:41	25/10/2022 13:15:47	Interna-Não programada-Meio ambiente-Vento	13800	6	13065	13,21
6072	10	2022	14863	17	5	202210107392	20870048	1	3	24/10/2022 08:10:28	24/10/2022 10:40:00	Interna-Não programada-Meio ambiente-Vento	220	1	87499	2,49
6072	10	2022	14978	34	216	202210107396	TL1227588	1	3	24/10/2022 08:10:43	24/10/2022 11:25:46	Interna-Não programada-Meio ambiente-Vento	220	1	9008	3,25
6072	10	2022	14989	1	80	202210107397	30141618	1	3	24/10/2022 08:10:45	24/10/2022 16:20:00	Interna-Não programada-Meio ambiente-Vento	220	1	24280	8,15
6072	10	2022	14909	20	58	202210107398	GN12313209	1	3	24/10/2022 07:44:45	24/10/2022 15:09:00	Interna-Não programada-Meio ambiente-Descarga Atmosférica	13800	29	39630	214,72
6072	10	2022	16494	31	583	202210107399	NQ12295228	1	3	24/10/2022 08:10:37	24/10/2022 11:17:00	Interna-Não programada-Meio ambiente-Vento	34500	109	17524	338,60
6072	10	2022	14956	2	581	202210107403	1390176438	1	3	24/10/2022 08:11:22	24/10/2022 10:25:00	Interna-Não programada-Meio ambiente-Vento	220	1	33108	2,23
6072	10	2022	14885	8	61	202210107404	GN11215913	1	3	24/10/2022 06:12:38	24/10/2022 09:20:00	Interna-Não programada-Meio ambiente-Vento	220	20	35768	62,46
6072	10	2022	14956	32	261	202210107405	MY21306439	1	3	24/10/2022 08:11:27	24/10/2022 14:30:00	Interna-Não programada-Meio ambiente-Descarga Atmosférica	220	1	33108	6,31
6072	10	2022	15738	6	62	202210107410	10013261736	1	3	24/10/2022 08:12:00	25/10/2022 03:16:00	Interna-Não programada-Meio ambiente-Vento	220	1	39887	19,07
6072	10	2022	14978	33	216	202210107416	JL12335672	1	3	24/10/2022 08:12:44	24/10/2022 10:44:00	Interna-Não programada-Meio ambiente-Descarga Atmosférica	34500	113	9008	284,89
6072	10	2022	14953	2	488	202210107420	PL121085360	1	3	24/10/2022 08:12:57	24/10/2022 09:13:00	Interna-Não programada-Meio ambiente-Descarga Atmosférica	220	1	20994	1,00
6072	10	2022	14949	1	136	202210107424	PO12136329	1	3	24/10/2022 08:13:07	24/10/2022 10:27:00	Interna-Não programada-Meio ambiente-Descarga Atmosférica	13800	4	1880	8,93
6072	10	2022	14920	2	333	202210107429	OV21160986	1	3	24/10/2022 08:13:28	24/10/2022 09:44:00	Interna-Não programada-Meio ambiente-Descarga Atmosférica	220	1	14781	1,51
6072	10	2022	15734	36	347	202210107433	KR21192764	1	3	24/10/2022 08:14:01	24/10/2022 10:03:00	Interna-Não programada-Meio ambiente-Vento	220	2	2555	3,63
6072	10	2022	14980	32	171	202210107436	SM11246969	1	3	24/10/2022 08:14:04	24/10/2022 10:10:00	Interna-Não programada-Meio ambiente-Vento	220	1	13742	1,93
6072	10	2022	15748	1	188	202210107439	OZ21199897	1	3	24/10/2022 08:14:14	24/10/2022 10:54:00	Interna-Não programada-Meio ambiente-Vento	220	1	11891	2,66
6072	10	2022	14980	1	171	202210107446	830013842	1	3	24/10/2022 08:14:49	24/10/2022 10:32:00	Interna-Não programada-Meio ambiente-Vento	220	1	13742	2,29
6072	10	2022	14985	3	180	202210107453	UR21052311	1	3	24/10/2022 08:15:49	24/10/2022 10:40:20	Interna-Não programada-Meio ambiente-Vento	220	2	24363	4,82
6072	10	2022	14985	1	180	202210107457	UR12003425	1	3	24/10/2022 08:01:35	24/10/2022 09:05:00	Interna-Não programada-Meio ambiente-Descarga Atmosférica	13800	4	24363	4,23
6072	10	2022	16488	4	61	202210107464	11105550	1	3	24/10/2022 08:16:43	24/10/2022 10:19:00	Interna-Não programada-Meio ambiente-Vento	220	1	39599	2,04
6072	10	2022	14905	1	464	202210107465	SZ12330277	1	3	24/10/2022 06:48:47	24/10/2022 10:11:00	Interna-Não programada-Meio ambiente-Descarga Atmosférica	13800	17	5550	57,29
6072	10	2022	16491	2	348	202210107466	SC12323567	1	3	24/10/2022 08:16:58	24/10/2022 11:23:00	Interna-Não programada-Meio ambiente-Descarga Atmosférica	13800	14	17888	43,41
6072	10	2022	14862	5	5	202210107468	AN12203738	1	3	24/10/2022 08:17:02	24/10/2022 09:55:00	Interna-Não programada-Meio ambiente-Descarga Atmosférica	13800	1	24273	1,63
6072	10	2022	14929	31	323	202210107470	IK21057847	1	3	24/10/2022 08:17:18	24/10/2022 10:47:00	Interna-Não programada-Meio ambiente-Descarga Atmosférica	220	3	19397	7,48
6072	10	2022	15751	13	59	202210107473	10983545	1	3	24/10/2022 08:17:32	25/10/2022 03:09:00	Interna-Não programada-Meio ambiente-Vento	220	1	18666	18,86
6072	10	2022	14905	1	362	202210107475	NP12327937	1	3	24/10/2022 07:31:55	24/10/2022 09:33:00	Interna-Não programada-Meio ambiente-Descarga Atmosférica	13800	40	5550	80,72
6072	10	2022	14958	31	146	202210107479	PJ21263626	1	3	24/10/2022 08:18:23	24/10/2022 19:36:00	Interna-Não programada-Meio ambiente-Vento	220	1	11738	11,29
6072	10	2022	14943	3	197	202210107480	IH21328916	1	3	24/10/2022 08:18:25	24/10/2022 19:38:00	Interna-Não programada-Meio ambiente-Vento	220	1	14310	11,33
6072	10	2022	14939	2	112	202210107488	MQ12146955	1	3	24/10/2022 07:08:41	24/10/2022 09:34:00	Interna-Não programada-Meio ambiente-Vento	13800	24	13923	58,13
6072	10	2022	15746	1	159	202210107491	4240004010	1	3	24/10/2022 08:19:17	24/10/2022 12:57:00	Interna-Não programada-Meio ambiente-Vento	220	1	10469	4,63
6072	10	2022	14923	1	121	202210107494	JR21120604	1	3	24/10/2022 08:19:58	24/10/2022 13:49:00	Interna-Não programada-Meio ambiente-Vento	220	1	33539	5,48
6072	10	2022	14905	2	196	202210107496	BA12374494	1	3	24/10/2022 08:20:01	24/10/2022 10:01:00	Interna-Não programada-Meio ambiente-Descarga Atmosférica	13800	5	5550	8,42
6072	10	2022	14965	3	57	202210107500	AP11350696	1	3	24/10/2022 08:14:20	24/10/2022 17:17:00	Interna-Não programada-Meio ambiente-Vento	220	17	52212	153,76
6072	10	2022	14934	31	103	202210107508	10011627377	1	3	24/10/2022 08:21:05	24/10/2022 12:01:54	Interna-Não programada-Meio ambiente-Descarga Atmosférica	220	1	7235	3,68
6072	10	2022	14937	8	237	202210107533	AN12258797	1	3	23/10/2022 21:21:33	24/10/2022 10:34:00	Interna-Não programada-Meio ambiente-Vento	13800	8	33900	105,66
6072	10	2022	16485	1	576	202210107534	PU12318250	1	3	24/10/2022 08:17:59	24/10/2022 10:43:00	Interna-Não programada-Meio ambiente-Vento	13800	2	5223	4,83
6072	10	2022	14916	31	209	202210107537	GH12261969	1	3	24/10/2022 07:04:04	24/10/2022 08:51:00	Interna-Não programada-Meio ambiente-Vento	34500	78	19436	139,01
6072	10	2022	14937	8												

6072	10	2022	14985	2	180	202210107585	640068571	1	3	24/10/2022 08:25:26	24/10/2022 10:00:00	Interna-Não programada-Meio ambiente-Vento	220	1	24363	1,58
6072	10	2022	14987	1	540	202210107586	SV21033245	1	3	24/10/2022 08:25:26	24/10/2022 21:20:00	Interna-Não programada-Meio ambiente-Descarga Atmosférica	220	1	17906	12,91
6072	10	2022	14973	2	163	202210107587	RB21057546	1	3	24/10/2022 08:25:31	24/10/2022 11:49:00	Interna-Não programada-Meio ambiente-Descarga Atmosférica	220	1	12138	3,39
6072	10	2022	16482	4	577	202210107591	400012674	1	3	24/10/2022 08:25:42	24/10/2022 23:22:00	Interna-Não programada-Meio ambiente-Vento	220	1	16960	14,94
6072	10	2022	14953	1	488	202210107596	PL11277560	1	3	24/10/2022 08:26:13	24/10/2022 10:19:00	Interna-Não programada-Meio ambiente-Descarga Atmosférica	220	1	20994	1,88
6072	10	2022	14965	2	57	202210107599	AP11158603	1	3	24/10/2022 05:42:09	24/10/2022 11:09:42	Interna-Não programada-Meio ambiente-Descarga Atmosférica	220	6	52212	32,76
6072	10	2022	14965	2	57	202210107599	AP11158603	1	3	24/10/2022 05:42:09	24/10/2022 15:45:00	Interna-Não programada-Meio ambiente-Descarga Atmosférica	220	25	52212	251,19
6072	10	2022	14965	2	57	202210107599	AP11158603	1	3	24/10/2022 10:09:50	24/10/2022 10:44:28	Interna-Não programada-Meio ambiente-Descarga Atmosférica	220	2	52212	1,15
6072	10	2022	14883	2	32	202210107601	CN12097401	1	3	24/10/2022 08:23:17	24/10/2022 09:16:00	Interna-Não programada-Meio ambiente-Descarga Atmosférica	13800	134	19720	117,73
6072	10	2022	14968	1	232	202210107610	QI21100933	1	3	24/10/2022 08:27:32	24/10/2022 19:46:00	Interna-Não programada-Meio ambiente-Vento	220	1	10541	11,31
6072	10	2022	16482	1	577	202210107612	SH12391801	1	3	24/10/2022 08:27:39	24/10/2022 12:06:00	Interna-Não programada-Meio ambiente-Descarga Atmosférica	13800	1	16960	3,64
6072	10	2022	14862	5	5	202210107621	20911920	1	3	24/10/2022 08:28:37	24/10/2022 12:20:00	Interna-Não programada-Meio ambiente-Vento	220	1	24273	3,86
6072	10	2022	14894	2	40	202210107624	AA21094496	1	3	24/10/2022 08:28:46	25/10/2022 10:42:00	Interna-Não programada-Meio ambiente-Descarga Atmosférica	220	1	18476	26,22
6072	10	2022	14856	12	240	202210107629	GN11000262	1	3	24/10/2022 08:25:20	24/10/2022 15:01:00	Interna-Não programada-Meio ambiente-Vento	220	33	18759	217,62
6072	10	2022	14873	2	18	202210107630	BA21294054	1	3	24/10/2022 08:29:03	24/10/2022 11:19:00	Interna-Não programada-Meio ambiente-Descarga Atmosférica	220	1	6396	2,83
6072	10	2022	14863	4	5	202210107631	20951632	1	3	24/10/2022 08:29:28	24/10/2022 15:56:00	Interna-Não programada-Meio ambiente-Vento	220	1	87499	7,44
6072	10	2022	14981	9	498	202210107634	10034139379	1	3	24/10/2022 08:29:36	24/10/2022 11:11:00	Interna-Não programada-Meio ambiente-Vento	220	1	56045	2,69
6072	10	2022	14973	33	133	202210107644	CX12337556	1	3	24/10/2022 08:30:11	25/10/2022 17:26:00	Interna-Não programada-Meio ambiente-Descarga Atmosférica	34500	3	12138	98,79
6072	10	2022	14909	20	58	202210107646	14933469	1	3	24/10/2022 08:30:39	24/10/2022 17:35:16	Interna-Não programada-Meio ambiente-Vento	220	1	39630	9,08
6072	10	2022	14877	1	165	202210107649	RN12259833	1	3	24/10/2022 07:14:17	25/10/2022 03:12:00	Interna-Não programada-Meio ambiente-Vento	13800	13	7540	259,51
6072	10	2022	14865	2	349	202210107662	AC21116645	1	3	24/10/2022 08:31:53	24/10/2022 13:47:00	Interna-Não programada-Meio ambiente-Descarga Atmosférica	220	2	17992	10,50
6072	10	2022	14963	3	152	202210107663	PO21137664	1	3	24/10/2022 08:31:53	24/10/2022 09:46:00	Interna-Não programada-Meio ambiente-Descarga Atmosférica	220	1	27731	1,24
6072	10	2022	14921	2	8	202210107664	PU21045214	1	3	24/10/2022 08:31:57	24/10/2022 11:52:00	Interna-Não programada-Meio ambiente-Vento	220	2	12046	6,67
6072	10	2022	15744	3	103	202210107672	JT12184203	1	3	24/10/2022 08:32:27	24/10/2022 13:04:00	Interna-Não programada-Meio ambiente-Vento	13800	1	24679	4,53
6072	10	2022	14973	32	163	202210107677	NM21066414	1	3	24/10/2022 08:33:06	24/10/2022 11:22:00	Interna-Não programada-Meio ambiente-Descarga Atmosférica	220	1	12138	2,82
6072	10	2022	14952	2	380	202210107689	PY12223043	1	3	24/10/2022 07:46:49	24/10/2022 10:52:00	Interna-Não programada-Meio ambiente-Descarga Atmosférica	13800	21	2192	64,81
6072	10	2022	14944	1	294	202210107693	MR21171685	1	3	24/10/2022 08:34:26	24/10/2022 09:44:00	Interna-Não programada-Meio ambiente-Vento	220	1	24361	1,16
6072	10	2022	14985	3	180	202210107697	640014290	1	3	24/10/2022 08:35:39	24/10/2022 11:23:00	Interna-Não programada-Meio ambiente-Vento	220	1	24363	2,79
6072	10	2022	14971	4	421	202210107706	120116959	1	3	24/10/2022 08:36:03	24/10/2022 09:51:00	Interna-Não programada-Meio ambiente-Vento	220	1	48500	1,25
6072	10	2022	14973	2	163	202210107711	RB21027351	1	3	24/10/2022 08:36:41	24/10/2022 19:24:00	Interna-Não programada-Meio ambiente-Vento	220	3	12138	32,37
6072	10	2022	15742	4	99	202210107713	690038823	1	3	24/10/2022 08:36:47	24/10/2022 18:00:48	Interna-Não programada-Meio ambiente-Vento	220	1	23873	9,40
6072	10	2022	14911	1	71	202210107714	GS12071255	1	3	24/10/2022 08:36:49	24/10/2022 09:09:00	Interna-Não programada-Meio ambiente-Descarga Atmosférica	13800	1	15171	0,54
6072	10	2022	14965	3	57	202210107715	12704970	1	3	24/10/2022 08:36:49	24/10/2022 12:10:28	Interna-Não programada-Meio ambiente-Vento	220	1	52212	3,56
6072	10	2022	15732	2	418	202210107719	-	1	3	24/10/2022 08:12:57	24/10/2022 11:18:00	Interna-Não programada-Meio ambiente-Vento	13800	5	15873	15,42
6072	10	2022	14934	1	167	202210107727	SX11049357	1	3	24/10/2022 08:14:04	24/10/2022 13:45:19	Interna-Não programada-Meio ambiente-Descarga Atmosférica	220	118	7235	651,46
6072	10	2022	14981	9	498	202210107731	SV31079101	1	3	24/10/2022 08:03:27	24/10/2022 11:56:00	Interna-Não programada-Meio ambiente-Descarga Atmosférica	220	9	56045	34,88
6072	10	2022	14930	35	374	202210107733	FA123833291D	1	3	24/10/2022 08:37:36	24/10/2022 16:29:00	Interna-Não programada-Meio ambiente-Descarga Atmosférica	34500	7	54841	55,00
6072	10	2022	14873	2	456	202210107741	NQ12207363	1	3	24/10/2022 08:38:15	24/10/2022 12:02:00	Interna-Não programada-Meio ambiente-Descarga Atmosférica	13800	11	6396	37,35
6072	10	2022	14930	34	374	202210107743	CW123815081D	1	3	24/10/2022 08:38:24	24/10/2022 17:28:02	Interna-Não programada-Meio ambiente-Vento	34500	64	54841	564,94
6072	10	2022	14980	2	171	202210107745	830037834	1	3	24/10/2022 08:38:32	24/10/2022 14:50:00	Interna-Não programada-Meio ambiente-Vento	220	1	13742	6,19
6072	10	2022	14909	13	58	202210107750	GN12000325	1	3	24/10/2022 07:32:13	24/10/2022 13:52:00	Interna-Não programada-Meio ambiente-Vento	13800	59	39630	373,45
6072	10	2022	14864	1	344	202210107751	AP11375168	1	3	24/10/2022 08:13:23	24/10/2022 09:08:00	Interna-Não programada-Meio ambiente-Vento	220	65	31664	59,17
6072	10	2022	14908	12	58	202210107772	GN11001907	1	3	24/10/2022 07:14:32	24/10/2022 16:04:00	Interna-Não programada-Meio ambiente-Descarga Atmosférica	220	264	45099	2329,65
6072	10	2022	14923	1	383	202210107783	AY12354601	1	3	24/10/2022 08:41:54	24/10/2022 18:52:49	Interna-Não programada-Meio ambiente-Vento	13800	3	33539	30,55
6072	10	2022	14909	5	585	202210107793	GN11365704	1	3	24/10/2022 06:59:58	24/10/2022 16:05:00	Interna-Não programada-Meio ambiente-Vento	220	322	39630	2925,01
6072	10	2022	14909	20	58	202210107796	GN11001074	1	3	24/10/2022 07:51:07	24/10/2022 15:16:00	Interna-Não programada-Meio ambiente-Vento	220	67	39630	496,79
6072	10	2022	14945	2	127	202210107799	NA12057231	1	3	24/10/2022 08:25:32	26/10/2022 03:10:09	Interna-Não programada-Meio ambiente-Vento	13800	4	10061	170,97
6072	10	2022	16476	11	453	202210107801	GN11274972	1	3	24/10/2022 08:33:38	24/10/2022 09:42:00	Interna-Não programada-Meio ambiente-Vento	220	73	34028	83,18
6072	10	2022	14909	20	58	202210107802	12856794	1	3	23/10/2022 19:28:10	25/10/2022 09:51:51	Interna-Não programada-Meio ambiente-Vento	220	1	39630	38,39
6072	10	2022	14961	1	190	202210107803	PI12131806	1	3	24/10/2022 07:59:58	24/10/2022 15:17:47	Interna-Não programada-Meio ambiente-Vento	13800	212	40529	1546,95
6072	10	2022	14963	31	152	202210107804	PO21254749	1	3	24/10/2022 08:43:41	24/10/2022 10:20:00	Interna-Não programada-Meio ambiente-Descarga Atmosférica	220	1	27731	1,61
6072	10	2022	15744	4	103	202210107811	290195470	1	3	24/10/2022 08:44:26	25/10/2022 05:00:00	Interna-Não programada-Meio ambiente-Vento	220	1	24679	20,26
6072	10	2022	15746	1	159	202210107813	4240007277	1	3	24/10/2022 08:44:47	24/10/2022 15:43:00	Interna-Não programada-Meio ambiente-Vento	220	1	10469	6,97
6072	10	2022	14911	31	71	202210107815	FC12188057	1	3	24/10/2022 08:44:49	24/10/2022 13:41:00	Interna-Não programada-Meio ambiente-Vento	34500	1	15171	4,94
6072	10	2022	14956	34	261	202210107816	MY12371719	1	3	24/10/2022 08:44:49	24/10/2022 13:12:00	Interna-Não programada-Meio ambiente-Descarga Atmosférica	34500	8	33108	35,62
6072	10	2022	14953	4	330	202210107821	PL12000240	1	3	24/10/2022 07:31:30	24/10/2022 09:39:00	Interna-Não programada-Meio ambiente-Vento	13800	6	20994	12,75
6072	10	2022	16481	2	574	202210107822	ZN11319598	1	3	24/10/2022 08:46:02	24/10/2022 10:10:00	Interna-Não programada-Meio ambiente-Vento	220	10	5677	13,99
6072	10	2022	14923	1	85	202210107824	IR21065124	1	3	24/10/2022 08:46:11	24/10/2022 10:34:00	Interna-Não programada-Meio ambiente-Vento	220	1	33539	1,80
6072	10	2022	15727	1	322	202210107832	BV12410340	1	3	24/10/2022 06:57:19	24/10/2022 10:22:00	Interna-Não programada-Meio ambiente-Vento	13800	438	13065	1494,19
6072	10	2022	14910	2	55	202210107833	GR11037433	1	3	24/10/2022 08:46:41	24/10/2022 18:17:00	Interna-Não programada-Meio ambiente-Árvore ou Vegetação	220	5	19803	47,53
6072	10	2022	15750	2	45	202210107834	2490026349	1	3	24/10/2022 08:46:42	24/10/2022 13:14:00	Interna-Não programada-Meio ambiente-Vento	220	1	6420	4,45
6072	10	2022	14931	2	98	202210107835										

6072	10	2022	14937	7	237	202210107882	20045645	1	3	24/10/2022 08:51:05	24/10/2022 10:17:00	Interna-Não programada-Meio ambiente-Vento	220	1	33900	1,43
6072	10	2022	16485	3	576	202210107890	980047006	1	3	24/10/2022 08:51:41	24/10/2022 14:38:00	Interna-Não programada-Meio ambiente-Vento	220	1	5223	5,77
6072	10	2022	14964	1	156	202210107894	80018890	1	3	24/10/2022 08:52:03	24/10/2022 18:36:00	Interna-Não programada-Meio ambiente-Vento	220	1	27742	9,73
6072	10	2022	14862	5	5	202210107897	AN11130886	1	3	24/10/2022 08:08:53	24/10/2022 10:09:00	Interna-Não programada-Meio ambiente-Descarga Atmosférica	220	65	24273	130,13
6072	10	2022	16484	32	570	202210107904	RV21306574	1	3	24/10/2022 08:52:56	24/10/2022 13:23:00	Interna-Não programada-Meio ambiente-Vento	220	1	6743	4,50
6072	10	2022	14894	1	324	202210107905	260010777	1	3	24/10/2022 08:52:58	24/10/2022 10:50:00	Interna-Não programada-Meio ambiente-Vento	220	1	18476	1,95
6072	10	2022	14934	1	407	202210107912	JT21138227	1	3	24/10/2022 08:37:34	24/10/2022 22:36:00	Interna-Não programada-Meio ambiente-Descarga Atmosférica	220	1	7235	13,97
6072	10	2022	14906	4	56	202210107917	10020648527	1	3	24/10/2022 08:53:49	24/10/2022 10:07:00	Interna-Não programada-Meio ambiente-Vento	220	1	32174	1,22
6072	10	2022	16491	1	473	202210107919	SC21315027	1	3	24/10/2022 08:53:50	24/10/2022 16:04:00	Interna-Não programada-Meio ambiente-Vento	220	1	17888	7,17
6072	10	2022	14871	7	60	202210107926	-	1	3	24/10/2022 08:29:58	24/10/2022 11:03:02	Interna-Não programada-Meio ambiente-Vento	13800	82	35718	209,19
6072	10	2022	16479	1	386	202210107928	2860180972	1	3	24/10/2022 08:54:19	24/10/2022 10:33:00	Interna-Não programada-Meio ambiente-Vento	220	1	55357	1,64
6072	10	2022	14923	1	383	202210107944	AY21246894	1	3	24/10/2022 08:56:23	24/10/2022 15:07:00	Interna-Não programada-Meio ambiente-Vento	220	1	33539	6,18
6072	10	2022	14945	1	185	202210107952	AZ12042854	1	3	24/10/2022 08:57:27	25/10/2022 08:25:00	Interna-Não programada-Meio ambiente-Vento	13800	3	10061	70,38
6072	10	2022	14945	1	185	202210107959	MP12088388	1	3	24/10/2022 08:07:38	25/10/2022 15:03:37	Interna-Não programada-Meio ambiente-Vento	13800	3	10061	92,80
6072	10	2022	14945	1	185	202210107959	MP12088388	1	3	24/10/2022 08:07:38	25/10/2022 15:26:13	Interna-Não programada-Meio ambiente-Vento	13800	3	10061	93,93
6072	10	2022	14981	10	585	202210107985	12690636	1	3	24/10/2022 09:00:25	25/10/2022 04:22:54	Interna-Não programada-Meio ambiente-Vento	220	1	56045	19,37
6072	10	2022	15733	1	43	202210107988	1060109545	1	3	24/10/2022 09:00:31	24/10/2022 11:59:00	Interna-Não programada-Meio ambiente-Vento	220	1	17858	2,97
6072	10	2022	14873	2	18	202210107991	BA12163300	1	3	24/10/2022 08:35:39	24/10/2022 13:29:00	Interna-Não programada-Meio ambiente-Descarga Atmosférica	13800	6	6396	29,33
6072	10	2022	14865	2	128	202210107992	NZ12000040	1	3	24/10/2022 09:01:41	24/10/2022 12:57:00	Interna-Não programada-Meio ambiente-Descarga Atmosférica	13800	3	17992	11,77
6072	10	2022	14985	31	180	202210107993	NQ21235093	1	3	24/10/2022 09:01:48	24/10/2022 19:14:00	Interna-Não programada-Meio ambiente-Descarga Atmosférica	220	1	24363	10,20
6072	10	2022	14894	2	40	202210107998	260037667	1	3	24/10/2022 09:02:33	24/10/2022 11:43:00	Interna-Não programada-Meio ambiente-Vento	220	1	18476	2,67
6072	10	2022	16494	31	583	202210107999	NQ12228239	1	3	24/10/2022 09:02:37	24/10/2022 11:40:00	Interna-Não programada-Meio ambiente-Descarga Atmosférica	34500	2	17524	5,25
6072	10	2022	14911	31	71	202210108000	GS12172046	1	3	24/10/2022 09:02:37	24/10/2022 10:52:00	Interna-Não programada-Meio ambiente-Descarga Atmosférica	34500	2	15171	3,65
6072	10	2022	14902	2	49	202210108003	SL12007006	1	3	24/10/2022 08:53:03	24/10/2022 14:24:00	Interna-Não programada-Meio ambiente-Descarga Atmosférica	13800	12	5399	66,19
6072	10	2022	14928	1	195	202210108006	GF12147945	1	3	24/10/2022 07:03:57	24/10/2022 12:40:00	Interna-Não programada-Meio ambiente-Descarga Atmosférica	13800	21	12086	117,62
6072	10	2022	15746	32	563	202210108007	MH10427617	1	3	24/10/2022 08:45:21	26/10/2022 08:50:34	Interna-Não programada-Meio ambiente-Árvore ou Vegetação	34500	1	10469	48,09
6072	10	2022	15746	32	563	202210108007	MH10427617	1	3	24/10/2022 08:45:21	26/10/2022 09:29:41	Interna-Não programada-Meio ambiente-Árvore ou Vegetação	34500	1	10469	48,74
6072	10	2022	15746	32	563	202210108007	MH10427617	1	3	24/10/2022 08:45:21	25/10/2022 14:52:54	Interna-Não programada-Meio ambiente-Árvore ou Vegetação	34500	5	10469	150,63
6072	10	2022	15746	32	563	202210108007	MH10427617	1	3	24/10/2022 08:45:21	24/10/2022 13:55:37	Interna-Não programada-Meio ambiente-Árvore ou Vegetação	34500	34	10469	175,82
6072	10	2022	15746	32	563	202210108007	MH10427617	1	3	24/10/2022 08:45:21	24/10/2022 12:20:52	Interna-Não programada-Meio ambiente-Árvore ou Vegetação	34500	65	10469	233,48
6072	10	2022	15746	32	563	202210108007	MH10427617	1	3	24/10/2022 08:45:21	26/10/2022 13:43:24	Interna-Não programada-Meio ambiente-Árvore ou Vegetação	34500	163	10469	8633,70
6072	10	2022	15746	32	563	202210108007	MH10427617	1	3	24/10/2022 14:31:53	24/10/2022 14:54:34	Interna-Não programada-Meio ambiente-Árvore ou Vegetação	34500	99	10469	37,43
6072	10	2022	15746	32	563	202210108007	MH10427617	1	3	24/10/2022 19:31:25	24/10/2022 19:53:00	Interna-Não programada-Meio ambiente-Árvore ou Vegetação	34500	100	10469	35,97
6072	10	2022	15746	32	563	202210108007	MH10427617	1	3	25/10/2022 20:41:51	25/10/2022 21:45:14	Interna-Não programada-Meio ambiente-Árvore ou Vegetação	34500	102	10469	107,75
6072	10	2022	15746	32	563	202210108007	MH10427617	1	3	25/10/2022 21:17:04	25/10/2022 21:45:14	Interna-Não programada-Meio ambiente-Árvore ou Vegetação	34500	3	10469	1,41
6072	10	2022	15746	32	563	202210108007	MH10427617	1	3	25/10/2022 23:05:56	25/10/2022 23:26:47	Interna-Não programada-Meio ambiente-Árvore ou Vegetação	34500	105	10469	36,49
6072	10	2022	15746	32	563	202210108007	MH10427617	1	3	26/10/2022 11:57:03	26/10/2022 13:43:24	Interna-Não programada-Meio ambiente-Árvore ou Vegetação	34500	5	10469	8,86
6072	10	2022	14989	1	80	202210108008	30174417	1	3	24/10/2022 09:03:23	24/10/2022 11:59:00	Interna-Não programada-Meio ambiente-Vento	220	1	24280	2,93
6072	10	2022	14939	1	469	202210108013	CR21164109	1	3	24/10/2022 09:03:29	24/10/2022 12:13:00	Interna-Não programada-Meio ambiente-Descarga Atmosférica	220	2	13923	6,32
6072	10	2022	14893	32	243	202210108019	DJ21214510	1	3	24/10/2022 09:03:57	25/10/2022 01:00:00	Interna-Não programada-Meio ambiente-Vento	220	1	5298	15,93
6072	10	2022	14909	13	58	202210108022	13251612	1	3	24/10/2022 06:50:58	25/10/2022 09:54:49	Interna-Não programada-Meio ambiente-Vento	220	1	39630	27,06
6072	10	2022	15741	4	344	202210108024	12721785	1	3	24/10/2022 09:04:58	24/10/2022 11:22:00	Interna-Não programada-Meio ambiente-Vento	220	1	86843	2,28
6072	10	2022	14880	1	521	202210108027	IT12033795	1	3	24/10/2022 09:05:46	24/10/2022 13:59:00	Interna-Não programada-Meio ambiente-Vento	13800	1	5039	4,89
6072	10	2022	14973	2	163	202210108028	RB12244416	1	3	24/10/2022 08:58:15	24/10/2022 16:48:00	Interna-Não programada-Meio ambiente-Vento	13800	4	12138	31,32
6072	10	2022	14879	2	27	202210108030	CC12384080	1	3	24/10/2022 08:05:02	24/10/2022 11:33:00	Interna-Não programada-Meio ambiente-Descarga Atmosférica	13800	7	29141	24,26
6072	10	2022	14909	20	58	202210108043	GN11040769	1	3	24/10/2022 09:06:44	24/10/2022 14:19:00	Interna-Não programada-Meio ambiente-Vento	220	69	39630	359,11
6072	10	2022	15749	32	173	202210108044	CX12190201RE	1	3	24/10/2022 07:56:50	24/10/2022 12:47:34	Interna-Não programada-Meio ambiente-Vento	34500	1	14959	4,85
6072	10	2022	15749	32	173	202210108044	CX12190201RE	1	3	24/10/2022 07:56:50	24/10/2022 22:11:28	Interna-Não programada-Meio ambiente-Vento	34500	2	14959	28,49
6072	10	2022	15749	32	173	202210108044	CX12190201RE	1	3	24/10/2022 07:56:50	24/10/2022 23:25:02	Interna-Não programada-Meio ambiente-Vento	34500	3	14959	46,41
6072	10	2022	15749	32	173	202210108044	CX12190201RE	1	3	24/10/2022 07:56:50	24/10/2022 21:25:42	Interna-Não programada-Meio ambiente-Vento	34500	4	14959	53,92
6072	10	2022	15749	32	173	202210108044	CX12190201RE	1	3	24/10/2022 07:56:50	24/10/2022 20:21:16	Interna-Não programada-Meio ambiente-Vento	34500	9	14959	111,67
6072	10	2022	15749	32	173	202210108044	CX12190201RE	1	3	24/10/2022 07:56:50	24/10/2022 23:47:30	Interna-Não programada-Meio ambiente-Vento	34500	9	14959	142,60
6072	10	2022	15749	32	173	202210108044	CX12190201RE	1	3	24/10/2022 07:56:50	24/10/2022 19:23:15	Interna-Não programada-Meio ambiente-Vento	34500	30	14959	343,21
6072	10	2022	16491	2	348	202210108047	AC12391525	1	3	24/10/2022 08:30:03	24/10/2022 12:24:00	Interna-Não programada-Meio ambiente-Descarga Atmosférica	13800	3	17888	11,70
6072	10	2022	15743	1	26	202210108052	BG12000148	1	3	24/10/2022 09:07:34	24/10/2022 11:51:00	Interna-Não programada-Meio ambiente-Vento	13800	4	1560	10,90
6072	10	2022	14938	1	105	202210108056	JR12292806LD	1	3	24/10/2022 07:47:38	24/10/2022 11:17:00	Interna-Não programada-Meio ambiente-Vento	13800	7	13895	24,43
6072	10	2022	14894	33	40	202210108061	CB21292215	1	3	24/10/2022 09:08:07	24/10/2022 12:30:00	Interna-Não programada-Meio ambiente-Vento	220	1	18476	3,36
6072	10	2022	14964	2	156	202210108070	80158328	1	3	24/10/2022 09:08:55	24/10/2022 17:03:00	Interna-Não programada-Meio ambiente-Vento	220	1	27742	7,90
6072	10	2022	16476	11	453	202210108076	10014764642	1	3	24/10/2022 09:09:32	24/10/2022 12:12:00	Interna-Não programada-Meio ambiente-Vento	220	1	34028	3,04
6072	10	2022	15746	1	159	202210108084	MH12044733	1	3	24/10/2022 09:10:35	24/10/2022 12:12:00	Interna-Não programada-Meio ambiente-Vento	13800	3	10469	9,07
6072	10	2022	14973	1	133	202210108085	IW12238565	1	3	24/10/2022 08:57:39	24/10/2022 16:15:00	Interna-Não programada-Meio ambiente-Descarga Atmosférica	13800	21	12138	153,07

6072	10	2022	14909	20	58	202210108110	GN11194304	1	3	24/10/2022 07:59:54	24/10/2022 14:37:00	Interna-Não programada-Meio ambiente-Vento	220	96	39630	635,36
6072	10	2022	14858	6	373	202210108116	4830271153	1	3	24/10/2022 09:12:48	24/10/2022 11:00:00	Interna-Não programada-Meio ambiente-Vento	220	1	67617	1,79
6072	10	2022	14879	2	29	202210108120	JT21159983	1	3	24/10/2022 09:13:14	24/10/2022 21:20:20	Interna-Não programada-Meio ambiente-Vento	220	1	29141	12,12
6072	10	2022	14909	20	58	202210108128	GN11076405	1	3	24/10/2022 06:31:23	24/10/2022 18:46:54	Interna-Não programada-Meio ambiente-Vento	220	104	39630	1274,90
6072	10	2022	14933	2	102	202210108134	70107890	1	3	24/10/2022 09:14:30	24/10/2022 10:59:00	Interna-Não programada-Meio ambiente-Vento	220	1	19351	1,74
6072	10	2022	14973	2	163	202210108138	RB12200985	1	3	24/10/2022 01:14:50	25/10/2022 01:02:27	Interna-Não programada-Meio ambiente-Vento	13800	2	12138	31,59
6072	10	2022	15732	1	303	202210108148	BO12200287	1	3	24/10/2022 08:22:03	24/10/2022 17:29:00	Interna-Não programada-Meio ambiente-Descarga Atmosférica	13800	192	15873	1750,24
6072	10	2022	14922	1	83	202210108155	IP12203233	1	3	24/10/2022 08:47:00	24/10/2022 10:31:00	Interna-Não programada-Meio ambiente-Vento	13800	280	10701	485,33
6072	10	2022	14943	3	197	202210108159	IH12245144	1	3	24/10/2022 08:46:17	24/10/2022 11:42:00	Interna-Não programada-Meio ambiente-Vento	13800	6	14310	17,57
6072	10	2022	14929	2	93	202210108161	19636069	1	3	24/10/2022 09:18:05	24/10/2022 11:51:00	Interna-Não programada-Meio ambiente-Descarga Atmosférica	13800	1	19397	2,55
6072	10	2022	15738	2	62	202210108166	40157143	1	3	24/10/2022 09:18:33	24/10/2022 17:38:00	Interna-Não programada-Meio ambiente-Vento	220	1	39887	8,32
6072	10	2022	14936	2	237	202210108171	20984200	1	3	24/10/2022 09:19:03	24/10/2022 11:32:00	Interna-Não programada-Meio ambiente-Vento	220	1	41289	2,22
6072	10	2022	14934	32	480	202210108177	SX12260520	1	3	24/10/2022 08:22:56	24/10/2022 16:55:00	Interna-Não programada-Meio ambiente-Vento	34500	5	7235	42,67
6072	10	2022	15727	1	322	202210108181	BV12320420	1	3	24/10/2022 07:30:22	24/10/2022 15:10:00	Interna-Não programada-Meio ambiente-Vento	13800	9	13065	68,94
6072	10	2022	14985	3	180	202210108182	640098824	1	3	24/10/2022 09:20:56	24/10/2022 11:34:00	Interna-Não programada-Meio ambiente-Vento	220	1	24363	2,22
6072	10	2022	16484	32	570	202210108186	MV12075217	1	3	24/10/2022 09:19:02	24/10/2022 23:11:54	Interna-Não programada-Meio ambiente-Vento	34500	4	6743	55,52
6072	10	2022	16484	32	570	202210108186	MV12075217	1	3	24/10/2022 21:10:35	24/10/2022 23:11:53	Interna-Não programada-Meio ambiente-Vento	34500	10	6743	20,22
6072	10	2022	15749	1	340	202210108187	GG12181616	1	3	24/10/2022 08:15:15	24/10/2022 10:41:13	Interna-Não programada-Meio ambiente-Descarga Atmosférica	13800	10	14959	24,33
6072	10	2022	14979	3	202	202210108191	SL12259052	1	3	24/10/2022 09:22:10	24/10/2022 14:35:00	Interna-Não programada-Meio ambiente-Vento	13800	2	17763	10,43
6072	10	2022	14942	12	233	202210108199	TR11130456	1	3	24/10/2022 09:22:51	24/10/2022 11:16:00	Interna-Não programada-Meio ambiente-Vento	220	81	54281	152,75
6072	10	2022	14905	2	464	202210108200	GE21194473	1	3	24/10/2022 09:22:54	24/10/2022 15:54:00	Interna-Não programada-Meio ambiente-Descarga Atmosférica	220	1	5550	6,52
6072	10	2022	14978	2	492	202210108219	FA21432202	1	3	24/10/2022 09:25:11	24/10/2022 11:02:00	Interna-Não programada-Meio ambiente-Vento	220	1	9008	1,61
6072	10	2022	14964	2	156	202210108222	80128208	1	3	24/10/2022 09:25:25	24/10/2022 15:05:00	Interna-Não programada-Meio ambiente-Vento	220	1	27742	5,66
6072	10	2022	14971	5	421	202210108223	10010102734	1	3	24/10/2022 09:25:50	24/10/2022 12:40:00	Interna-Não programada-Meio ambiente-Vento	220	1	48500	3,24
6072	10	2022	14923	1	85	202210108224	IR21065125	1	3	24/10/2022 09:26:01	24/10/2022 10:46:00	Interna-Não programada-Meio ambiente-Vento	220	1	33539	1,33
6072	10	2022	14951	31	137	202210108226	PB12163212	1	3	24/10/2022 09:26:07	24/10/2022 12:08:00	Interna-Não programada-Meio ambiente-Descarga Atmosférica	34500	26	15038	70,15
6072	10	2022	14940	2	38	202210108234	LZ21000293	1	3	24/10/2022 09:27:13	24/10/2022 10:37:00	Interna-Não programada-Meio ambiente-Vento	220	1	110957	1,16
6072	10	2022	14966	7	57	202210108236	GN11001098	1	3	24/10/2022 07:29:41	24/10/2022 19:21:00	Interna-Não programada-Meio ambiente-Vento	220	123	31957	1458,20
6072	10	2022	15747	1	148	202210108242	PR21115590	1	3	24/10/2022 16:45:00	24/10/2022 20:32:51	Interna-Não programada-Meio ambiente-Vento	220	1	14936	3,80
6072	10	2022	14953	1	314	202210108244	PP21259234	1	3	24/10/2022 09:28:10	24/10/2022 12:21:00	Interna-Não programada-Meio ambiente-Vento	220	2	20994	5,76
6072	10	2022	14953	4	330	202210108248	PL21327728	1	3	24/10/2022 09:28:36	24/10/2022 13:23:00	Interna-Não programada-Meio ambiente-Vento	220	2	20994	7,81
6072	10	2022	14956	5	581	202210108250	1390123458	1	3	24/10/2022 09:27:18	24/10/2022 15:15:00	Interna-Não programada-Meio ambiente-Vento	220	1	33108	5,79
6072	10	2022	16490	2	59	202210108251	GN11227541	1	3	24/10/2022 07:58:34	24/10/2022 16:01:00	Interna-Não programada-Meio ambiente-Árvore ou Vegetação	220	109	19802	876,42
6072	10	2022	14907	6	58	202210108252	12484970	1	3	24/10/2022 09:28:55	24/10/2022 13:34:00	Interna-Não programada-Meio ambiente-Vento	220	1	45872	4,08
6072	10	2022	15741	4	344	202210108255	13153924	1	3	24/10/2022 09:29:34	24/10/2022 11:49:00	Interna-Não programada-Meio ambiente-Vento	220	1	86843	2,32
6072	10	2022	14908	7	58	202210108256	GN12071875	1	3	24/10/2022 06:11:06	24/10/2022 13:27:54	Interna-Não programada-Meio ambiente-Vento	13800	149	45099	1084,72
6072	10	2022	14940	5	421	202210108257	10004698183	1	3	24/10/2022 09:29:50	24/10/2022 11:08:00	Interna-Não programada-Meio ambiente-Vento	220	1	110957	1,64
6072	10	2022	14939	2	112	202210108272	2260009561	1	3	24/10/2022 09:31:05	24/10/2022 12:12:00	Interna-Não programada-Meio ambiente-Vento	220	1	13923	2,68
6072	10	2022	14938	1	134	202210108276	NB12396227	1	3	24/10/2022 09:31:37	24/10/2022 15:30:00	Interna-Não programada-Meio ambiente-Descarga Atmosférica	13800	3	13895	17,92
6072	10	2022	14905	2	196	202210108283	GE12000108	1	3	24/10/2022 09:20:55	24/10/2022 12:49:00	Interna-Não programada-Meio ambiente-Descarga Atmosférica	13800	2	5550	6,94
6072	10	2022	14956	35	261	202210108284	MY21324422	1	3	24/10/2022 09:31:09	24/10/2022 17:21:00	Interna-Não programada-Meio ambiente-Vento	220	1	33108	7,83
6072	10	2022	14893	31	243	202210108285	DJ12135998	1	3	24/10/2022 09:32:28	25/10/2022 11:03:00	Interna-Não programada-Meio ambiente-Descarga Atmosférica	34500	2	5298	51,02
6072	10	2022	14909	20	58	202210108287	10030307218	1	3	24/10/2022 09:32:42	24/10/2022 15:33:00	Interna-Não programada-Meio ambiente-Vento	220	1	39630	6,01
6072	10	2022	14907	1	58	202210108295	GN11000742	1	3	24/10/2022 09:27:07	24/10/2022 11:53:00	Interna-Não programada-Meio ambiente-Árvore ou Vegetação	220	107	45872	260,16
6072	10	2022	14879	2	95	202210108296	IM21033239	1	3	24/10/2022 09:33:14	24/10/2022 12:17:00	Interna-Não programada-Meio ambiente-Vento	220	1	29141	2,73
6072	10	2022	15739	7	62	202210108297	GN12169506	1	3	24/10/2022 09:33:16	25/10/2022 15:00:51	Interna-Não programada-Meio ambiente-Árvore ou Vegetação	13800	1	46815	29,46
6072	10	2022	15739	7	62	202210108297	GN12169506	1	3	24/10/2022 09:33:16	24/10/2022 14:35:07	Interna-Não programada-Meio ambiente-Árvore ou Vegetação	13800	6	46815	30,18
6072	10	2022	14930	35	374	202210108299	FA12096349	1	3	24/10/2022 08:02:41	24/10/2022 11:34:00	Interna-Não programada-Meio ambiente-Descarga Atmosférica	34500	18	54841	63,39
6072	10	2022	15740	1	420	202210108306	15428023	1	3	24/10/2022 09:34:06	24/10/2022 21:15:00	Interna-Não programada-Meio ambiente-Vento	220	1	51937	11,68
6072	10	2022	14942	12	233	202210108309	GN11151330	1	3	24/10/2022 08:27:12	24/10/2022 10:40:00	Interna-Não programada-Meio ambiente-Vento	220	99	54281	219,12
6072	10	2022	15741	4	344	202210108312	13047930	1	3	24/10/2022 09:34:39	24/10/2022 22:39:00	Interna-Não programada-Meio ambiente-Vento	220	1	86843	13,07
6072	10	2022	14910	2	55	202210108314	GR12016196	1	3	24/10/2022 09:34:59	24/10/2022 12:39:11	Interna-Não programada-Meio ambiente-Árvore ou Vegetação	13800	15	19803	46,05
6072	10	2022	14881	32	30	202210108315	PH21420927	1	3	23/10/2022 22:56:23	24/10/2022 22:30:00	Interna-Não programada-Meio ambiente-Vento	220	1	12036	23,56
6072	10	2022	14940	1	389	202210108317	LZ21070088	1	3	24/10/2022 09:35:15	24/10/2022 11:13:00	Interna-Não programada-Meio ambiente-Descarga Atmosférica	220	1	110957	1,63
6072	10	2022	16476	12	453	202210108320	13489203	1	3	24/10/2022 09:35:40	24/10/2022 16:13:00	Interna-Não programada-Meio ambiente-Vento	220	1	34028	6,62
6072	10	2022	15741	11	420	202210108325	14915492	1	3	24/10/2022 09:36:01	24/10/2022 12:06:00	Interna-Não programada-Meio ambiente-Vento	220	1	86843	2,50
6072	10	2022	14930	35	374	202210108327	FA12233558	1	3	24/10/2022 09:36:04	24/10/2022 15:19:00	Interna-Não programada-Meio ambiente-Descarga Atmosférica	34500	2	54841	11,43
6072	10	2022	14945	1	127	202210108333	410052840	1	3	24/10/2022 09:32:47	24/10/2022 13:02:52	Interna-Não programada-Meio ambiente-Vento	220	1	10061	3,50
6072	10	2022	14876	1	23	202210108339	BJ21309891	1	3	24/10/2022 09:37:05	24/10/2022 13:23:00	Interna-Não programada-Meio ambiente-Vento	220	1	10294	3,77
6072	10	2022	14945	1	127	202210108345	410018077	1	3	24/10/2022 09:37:48	24/10/2022 23:05:50	Interna-Não programada-Meio ambiente-Vento	220	1	10061	13,47
6072	10	2022	15749	1	173	202210108348	SG11048646	1	3	24/10/2022 09:08:41	24/10/2022 14:16:57	Interna-Não programada-Meio ambiente-Vento	220	197	14959	1012,14
6072	10	2022	14885	8	61	202210108351	13577153	1	3	24/10/2022 09:38:24	24/10/2022 14:46:00					

6072	10	2022	14936	5	237	202210108398	21259811	1	3	24/10/2022 09:44:43	24/10/2022 11:55:00	Interna-Não programada-Meio ambiente-Vento	220	1	41289	2,17
6072	10	2022	14911	1	100	202210108403	FC21072202	1	3	24/10/2022 09:46:25	24/10/2022 21:15:00	Interna-Não programada-Meio ambiente-Descarga Atmosférica	220	3	15171	34,43
6072	10	2022	14862	1	20	202210108420	AA12000008	1	3	24/10/2022 09:25:17	24/10/2022 11:06:00	Interna-Não programada-Meio ambiente-Descarga Atmosférica	13800	81	24273	135,97
6072	10	2022	14979	3	202	202210108423	500035507	1	3	24/10/2022 09:48:20	24/10/2022 12:53:00	Interna-Não programada-Meio ambiente-Vento	220	1	17763	3,08
6072	10	2022	14984	32	176	202210108429	10017478098	1	3	24/10/2022 09:48:50	24/10/2022 17:55:42	Interna-Não programada-Meio ambiente-Vento	220	1	43839	8,11
6072	10	2022	14939	2	112	202210108431	MQ12430079	1	3	24/10/2022 09:49:12	24/10/2022 13:46:00	Interna-Não programada-Meio ambiente-Descarga Atmosférica	13800	3	13923	11,84
6072	10	2022	15749	1	340	202210108445	7830007420	1	3	24/10/2022 09:21:24	24/10/2022 11:34:00	Interna-Não programada-Meio ambiente-Vento	220	1	14959	2,21
6072	10	2022	14940	1	135	202210108450	NJ11335884	1	3	24/10/2022 09:46:48	24/10/2022 14:17:10	Interna-Não programada-Meio ambiente-Vento	220	135	110957	608,33
6072	10	2022	14868	1	16	202210108451	IR21371894	1	3	24/10/2022 09:51:34	24/10/2022 11:57:00	Interna-Não programada-Meio ambiente-Vento	220	1	2374	2,09
6072	10	2022	14907	1	58	202210108457	GN11137205	1	3	24/10/2022 09:26:22	24/10/2022 17:15:00	Interna-Não programada-Meio ambiente-Vento	220	42	45872	328,04
6072	10	2022	14965	3	57	202210108460	10012099021	1	3	24/10/2022 09:52:45	24/10/2022 14:57:00	Interna-Não programada-Meio ambiente-Vento	220	1	52212	5,07
6072	10	2022	14907	1	58	202210108465	GN11037387	1	3	24/10/2022 09:46:28	24/10/2022 13:01:00	Interna-Não programada-Meio ambiente-Árvore ou Vegetação	220	112	45872	363,13
6072	10	2022	14910	2	55	202210108472	GR12247732	1	3	24/10/2022 06:12:15	24/10/2022 12:58:00	Interna-Não programada-Meio ambiente-Descarga Atmosférica	13800	181	19803	1224,01
6072	10	2022	14871	7	60	202210108477	AP11157883	1	3	24/10/2022 11:40:21	24/10/2022 12:28:00	Interna-Não programada-Meio ambiente-Vento	220	136	35718	108,01
6072	10	2022	14883	2	32	202210108478	CN11290956	1	3	24/10/2022 09:53:14	24/10/2022 14:27:00	Interna-Não programada-Meio ambiente-Vento	220	41	19720	187,07
6072	10	2022	14862	5	5	202210108484	20683546	1	3	24/10/2022 09:54:55	24/10/2022 13:07:00	Interna-Não programada-Meio ambiente-Vento	220	1	24273	3,20
6072	10	2022	14956	2	242	202210108492	PW21302966	1	3	24/10/2022 09:56:02	24/10/2022 22:10:00	Interna-Não programada-Meio ambiente-Descarga Atmosférica	220	1	33108	12,23
6072	10	2022	14951	2	137	202210108493	PB12376762	1	3	24/10/2022 09:56:40	24/10/2022 15:05:00	Interna-Não programada-Meio ambiente-Descarga Atmosférica	13800	3	15038	15,42
6072	10	2022	14929	1	93	202210108503	170026851	1	3	24/10/2022 09:57:02	24/10/2022 11:43:00	Interna-Não programada-Meio ambiente-Vento	220	1	19397	1,77
6072	10	2022	16488	4	61	202210108504	11753936	1	3	24/10/2022 09:57:08	25/10/2022 09:50:00	Interna-Não programada-Meio ambiente-Vento	220	1	39599	23,88
6072	10	2022	14964	1	156	202210108505	80146077	1	3	24/10/2022 09:57:41	24/10/2022 16:17:00	Interna-Não programada-Meio ambiente-Vento	220	1	27742	6,32
6072	10	2022	14908	10	58	202210108516	10574037	1	3	24/10/2022 09:58:52	24/10/2022 16:05:00	Interna-Não programada-Meio ambiente-Vento	220	1	45099	6,10
6072	10	2022	14907	1	58	202210108525	GN11134851	1	3	24/10/2022 09:42:26	24/10/2022 16:38:00	Interna-Não programada-Meio ambiente-Vento	220	87	45872	602,57
6072	10	2022	14978	31	216	202210108526	JL12117446	1	3	24/10/2022 09:51:24	24/10/2022 15:59:00	Interna-Não programada-Meio ambiente-Descarga Atmosférica	34500	56	9008	343,09
6072	10	2022	14945	2	127	202210108527	CX12431334	1	3	24/10/2022 07:59:09	24/10/2022 22:11:00	Interna-Não programada-Meio ambiente-Descarga Atmosférica	13800	15	10061	212,96
6072	10	2022	14925	1	88	202210108532	MD21204391	1	3	24/10/2022 10:00:00	24/10/2022 15:31:00	Interna-Não programada-Meio ambiente-Vento	220	1	18940	5,52
6072	10	2022	16494	31	583	202210108534	NQ11364465	1	3	24/10/2022 10:00:04	24/10/2022 12:29:00	Interna-Não programada-Meio ambiente-Descarga Atmosférica	220	2	17524	4,96
6072	10	2022	14929	1	353	202210108536	IK12220533	1	3	24/10/2022 08:38:34	24/10/2022 16:49:00	Interna-Não programada-Meio ambiente-Descarga Atmosférica	13800	27	19397	220,70
6072	10	2022	14875	1	24	202210108538	BH12360378	1	3	24/10/2022 10:00:28	24/10/2022 15:29:00	Interna-Não programada-Meio ambiente-Descarga Atmosférica	13800	1	5476	5,48
6072	10	2022	14939	2	112	202210108539	LC12216163	1	3	24/10/2022 10:00:33	24/10/2022 13:02:00	Interna-Não programada-Meio ambiente-Vento	13800	5	13923	15,12
6072	10	2022	14876	1	458	202210108540	GT21411534	1	3	24/10/2022 10:00:34	24/10/2022 15:21:00	Interna-Não programada-Meio ambiente-Vento	220	2	10294	10,68
6072	10	2022	14862	1	20	202210108541	AA124364291D	1	3	24/10/2022 08:15:58	24/10/2022 14:21:00	Interna-Não programada-Meio ambiente-Descarga Atmosférica	13800	65	24273	395,45
6072	10	2022	16489	1	422	202210108558	PJ12123831	1	3	24/10/2022 10:02:34	24/10/2022 11:49:00	Interna-Não programada-Meio ambiente-Descarga Atmosférica	220	1	10681	1,77
6072	10	2022	14926	1	10	202210108564	AE12041637	1	3	24/10/2022 10:03:10	24/10/2022 15:37:00	Interna-Não programada-Meio ambiente-Vento	13800	1	1944	5,56
6072	10	2022	15746	1	159	202210108569	4240016965	1	3	24/10/2022 10:03:49	24/10/2022 15:37:00	Interna-Não programada-Meio ambiente-Vento	220	1	10469	5,55
6072	10	2022	15749	34	173	202210108585	SG12213046	1	3	24/10/2022 09:13:55	24/10/2022 16:03:00	Interna-Não programada-Meio ambiente-Descarga Atmosférica	34500	18	14959	122,72
6072	10	2022	14905	2	362	202210108586	BA21256860	1	3	24/10/2022 10:05:15	25/10/2022 12:49:00	Interna-Não programada-Meio ambiente-Vento	220	1	5550	26,73
6072	10	2022	14922	2	83	202210108587	IP11107625	1	3	24/10/2022 10:05:29	24/10/2022 13:04:00	Interna-Não programada-Meio ambiente-Vento	220	50	10701	148,76
6072	10	2022	15747	4	148	202210108593	PR21000030	1	3	24/10/2022 10:06:08	24/10/2022 10:58:00	Interna-Não programada-Meio ambiente-Vento	220	1	14936	0,86
6072	10	2022	14978	32	216	202210108608	BF12072316	1	3	24/10/2022 09:46:37	24/10/2022 11:08:00	Interna-Não programada-Meio ambiente-Descarga Atmosférica	34500	8	9008	10,85
6072	10	2022	14981	4	498	202210108616	10032147226	1	3	24/10/2022 10:08:39	24/10/2022 14:19:00	Interna-Não programada-Meio ambiente-Vento	220	1	56045	4,17
6072	10	2022	16491	1	300	202210108617	TV12005223	1	3	24/10/2022 09:23:05	24/10/2022 11:33:00	Interna-Não programada-Meio ambiente-Descarga Atmosférica	13800	5	17888	10,83
6072	10	2022	14879	2	210	202210108620	SO21255763	1	3	24/10/2022 09:59:35	24/10/2022 12:07:00	Interna-Não programada-Meio ambiente-Vento	220	2	29141	4,25
6072	10	2022	15742	2	99	202210108622	IT12000046	1	3	24/10/2022 10:04:19	24/10/2022 11:22:00	Interna-Não programada-Meio ambiente-Vento	13800	41	23873	53,08
6072	10	2022	14927	30	992	202210108629	IM12072147	1	3	24/10/2022 10:09:55	24/10/2022 13:52:00	Interna-Não programada-Meio ambiente-Descarga Atmosférica	34500	4	3123	14,81
6072	10	2022	15744	4	103	202210108630	290009522	1	3	24/10/2022 10:10:23	24/10/2022 19:40:00	Interna-Não programada-Meio ambiente-Vento	220	1	24679	9,49
6072	10	2022	14940	1	38	202210108632	10017557915	1	3	24/10/2022 10:10:28	24/10/2022 12:49:00	Interna-Não programada-Meio ambiente-Vento	220	1	110957	2,64
6072	10	2022	14939	1	469	202210108633	CR21262822	1	3	24/10/2022 10:10:32	24/10/2022 13:27:00	Interna-Não programada-Meio ambiente-Descarga Atmosférica	220	1	13923	3,27
6072	10	2022	14920	1	364	202210108634	250001044	1	3	24/10/2022 10:10:45	24/10/2022 23:23:00	Interna-Não programada-Meio ambiente-Vento	220	1	14781	13,20
6072	10	2022	15748	3	354	202210108635	BC21402513	1	3	24/10/2022 10:10:48	24/10/2022 13:09:00	Interna-Não programada-Meio ambiente-Descarga Atmosférica	220	1	11891	2,97
6072	10	2022	14985	31	180	202210108638	UR12291076RE	1	3	24/10/2022 10:10:49	24/10/2022 13:18:00	Interna-Não programada-Meio ambiente-Descarga Atmosférica	34500	16	24363	49,92
6072	10	2022	14904	34	283	202210108639	FB12302811	1	3	24/10/2022 09:09:51	24/10/2022 11:31:00	Interna-Não programada-Meio ambiente-Vento	34500	68	11750	159,97
6072	10	2022	15728	31	322	202210108641	BV12187603	1	3	24/10/2022 10:00:19	24/10/2022 11:40:00	Interna-Não programada-Meio ambiente-Vento	34500	169	2516	280,77
6072	10	2022	14924	31	88	202210108643	IB12220541	1	3	24/10/2022 10:11:31	24/10/2022 12:24:00	Interna-Não programada-Meio ambiente-Vento	34500	5	10198	11,04
6072	10	2022	14931	3	98	202210108661	IT12000232	1	3	24/10/2022 10:13:04	24/10/2022 11:49:00	Interna-Não programada-Meio ambiente-Vento	13800	1	19592	1,60
6072	10	2022	14985	1	180	202210108664	UR21038705	1	3	24/10/2022 10:13:10	24/10/2022 15:01:00	Interna-Não programada-Meio ambiente-Vento	220	1	24363	4,80
6072	10	2022	14863	4	5	202210108668	AN21000016	1	3	24/10/2022 10:13:28	24/10/2022 14:41:00	Interna-Não programada-Meio ambiente-Vento	220	1	87499	4,46
6072	10	2022	14933	1	102	202210108676	JA21121776	1	3	24/10/2022 10:14:34	24/10/2022 11:19:00	Interna-Não programada-Meio ambiente-Descarga Atmosférica	220	2	19351	2,15
6072	10	2022	14980	1	495	202210108677	LC12270113	1	3	24/10/2022 10:14:37	24/10/2022 12:04:00	Interna-Não programada-Meio ambiente-Vento	13800	10	13742	18,23
6072	10	2022	14908	12	58	202210108682	GN11035482	1	3	24/10/2022 09:52:43	25/10/2022 02:45:00	Interna-Não programada-Meio ambiente-Vento	220	205	45099	3458,63
6072	10	2022	15750	1	45	202210108691	CX12322605	1	3	24/10/2022 09:31:59	24/10/2022 17:12:00	Interna-Não programada-Meio ambiente-Vento	13800	17	6420	130,34
6072	10	2022	14908	12	58											

6072	10	2022	15727	3	322	202210108746	BV12058839	1	3	24/10/2022 08:12:33	24/10/2022 13:52:37	Interna-Não programada-Meio ambiente-Vento	13800	66	13065	374,07
6072	10	2022	14953	3	330	202210108747	590026173	1	3	24/10/2022 10:22:53	24/10/2022 13:12:00	Interna-Não programada-Meio ambiente-Vento	220	1	20994	2,82
6072	10	2022	14923	2	371	202210108754	PU21009691	1	3	24/10/2022 10:23:16	24/10/2022 17:44:00	Interna-Não programada-Meio ambiente-Descarga Atmosférica	220	1	33539	7,35
6072	10	2022	14985	3	180	202210108755	640046990	1	3	24/10/2022 10:23:22	24/10/2022 13:13:00	Interna-Não programada-Meio ambiente-Vento	220	1	24363	2,83
6072	10	2022	14905	32	56	202210108756	BA21342222	1	3	24/10/2022 10:23:27	24/10/2022 18:31:00	Interna-Não programada-Meio ambiente-Descarga Atmosférica	220	1	5550	8,13
6072	10	2022	14929	4	93	202210108777	IK12310936	1	3	24/10/2022 10:25:39	24/10/2022 13:11:00	Interna-Não programada-Meio ambiente-Vento	13800	33	19397	90,94
6072	10	2022	16491	1	335	202210108787	CO21319963	1	3	24/10/2022 10:27:17	24/10/2022 20:00:21	Interna-Não programada-Meio ambiente-Vento	220	1	17888	9,55
6072	10	2022	16491	1	335	202210108787	CO21319963	1	3	24/10/2022 18:46:29	24/10/2022 20:14:00	Interna-Não programada-Meio ambiente-Vento	220	9	17888	13,13
6072	10	2022	14889	1	54	202210108792	2010008190	1	3	24/10/2022 10:28:11	24/10/2022 14:09:00	Interna-Não programada-Meio ambiente-Vento	220	1	21088	3,68
6072	10	2022	14933	1	102	202210108797	JA21273410	1	3	24/10/2022 10:28:36	24/10/2022 12:23:00	Interna-Não programada-Meio ambiente-Vento	220	6	19351	11,44
6072	10	2022	15746	31	171	202210108805	MH11221663	1	3	24/10/2022 10:29:11	24/10/2022 17:28:00	Interna-Não programada-Meio ambiente-Descarga Atmosférica	220	1	10469	6,98
6072	10	2022	14933	1	102	202210108812	70113105	1	3	24/10/2022 10:29:41	24/10/2022 14:19:00	Interna-Não programada-Meio ambiente-Vento	220	1	19351	3,82
6072	10	2022	14924	32	88	202210108813	IB12250711	1	3	24/10/2022 10:27:24	24/10/2022 11:29:00	Interna-Não programada-Meio ambiente-Descarga Atmosférica	34500	3	10198	3,08
6072	10	2022	16493	1	107	202210108814	SV21146453	1	3	24/10/2022 10:29:47	24/10/2022 21:54:00	Interna-Não programada-Meio ambiente-Descarga Atmosférica	220	1	16706	11,40
6072	10	2022	14904	31	283	202210108815	3480020626	1	3	24/10/2022 10:29:48	24/10/2022 14:30:00	Interna-Não programada-Meio ambiente-Vento	220	1	11750	4,00
6072	10	2022	16487	10	63	202210108816	GN11000803	1	3	24/10/2022 09:59:19	24/10/2022 14:58:00	Interna-Não programada-Meio ambiente-Árvore ou Vegetação	220	60	43231	298,68
6072	10	2022	14979	3	202	202210108818	CO21051875	1	3	24/10/2022 10:30:09	24/10/2022 19:20:00	Interna-Não programada-Meio ambiente-Descarga Atmosférica	220	1	17763	8,83
6072	10	2022	15741	10	420	202210108819	AP11215961	1	3	24/10/2022 10:22:14	24/10/2022 15:57:00	Interna-Não programada-Meio ambiente-Vento	220	62	86843	407,93
6072	10	2022	14909	13	58	202210108821	10882686	1	3	24/10/2022 09:13:25	24/10/2022 15:12:24	Interna-Não programada-Meio ambiente-Vento	220	1	39630	5,98
6072	10	2022	15741	11	420	202210108831	AP11132703	1	3	24/10/2022 10:31:08	24/10/2022 14:05:00	Interna-Não programada-Meio ambiente-Vento	220	106	86843	377,83
6072	10	2022	14911	1	71	202210108834	90065300	1	3	24/10/2022 10:31:22	24/10/2022 16:22:00	Interna-Não programada-Meio ambiente-Vento	220	1	15171	5,84
6072	10	2022	15746	1	159	202210108838	4240021146	1	3	24/10/2022 10:31:39	24/10/2022 23:25:00	Interna-Não programada-Meio ambiente-Vento	220	1	10469	12,89
6072	10	2022	14978	2	492	202210108840	FA21042702	1	3	24/10/2022 10:31:50	24/10/2022 13:05:00	Interna-Não programada-Meio ambiente-Descarga Atmosférica	220	1	9008	2,55
6072	10	2022	14988	32	181	202210108845	VI112128635	1	3	24/10/2022 10:17:52	24/10/2022 11:59:54	Interna-Não programada-Meio ambiente-Vento	34500	359	4329	610,50
6072	10	2022	15749	32	173	202210108846	CX12243193	1	3	24/10/2022 08:15:24	24/10/2022 20:55:00	Interna-Não programada-Meio ambiente-Descarga Atmosférica	34500	9	14959	113,94
6072	10	2022	14863	18	5	202210108848	20209411	1	3	24/10/2022 10:32:55	24/10/2022 16:26:00	Interna-Não programada-Meio ambiente-Vento	220	1	87499	5,88
6072	10	2022	14930	4	374	202210108852	10030128577	1	3	24/10/2022 10:33:06	24/10/2022 12:03:00	Interna-Não programada-Meio ambiente-Vento	220	1	54841	1,50
6072	10	2022	15746	32	563	202210108854	MH11269482	1	3	24/10/2022 10:33:10	24/10/2022 18:05:00	Interna-Não programada-Meio ambiente-Vento	220	1	10469	7,53
6072	10	2022	14863	18	5	202210108859	AN11000156	1	3	24/10/2022 10:33:47	24/10/2022 21:26:00	Interna-Não programada-Meio ambiente-Árvore ou Vegetação	220	68	87499	739,18
6072	10	2022	16475	2	453	202210108861	13774748	1	3	24/10/2022 10:34:36	24/10/2022 17:09:00	Interna-Não programada-Meio ambiente-Vento	220	1	50648	6,57
6072	10	2022	14963	33	152	202210108869	FO12071131	1	3	24/10/2022 09:58:48	24/10/2022 12:23:00	Interna-Não programada-Meio ambiente-Descarga Atmosférica	34500	25	27731	60,08
6072	10	2022	14982	4	489	202210108871	10002587775	1	3	24/10/2022 10:35:26	24/10/2022 13:45:00	Interna-Não programada-Meio ambiente-Vento	220	1	36347	3,16
6072	10	2022	14929	1	463	202210108874	MS12335823	1	3	24/10/2022 10:35:36	24/10/2022 18:45:00	Interna-Não programada-Meio ambiente-Vento	13800	2	19397	16,31
6072	10	2022	14985	33	129	202210108875	NQ21147005	1	3	24/10/2022 10:35:37	24/10/2022 12:21:00	Interna-Não programada-Meio ambiente-Vento	220	2	24363	3,51
6072	10	2022	14889	30	34	202210108883	CT21377008	1	3	24/10/2022 10:36:17	24/10/2022 16:07:00	Interna-Não programada-Meio ambiente-Vento	220	1	21088	5,51
6072	10	2022	15746	2	563	202210108887	NA21091631	1	3	24/10/2022 10:37:07	26/10/2022 08:35:00	Interna-Não programada-Meio ambiente-Descarga Atmosférica	220	1	10469	45,96
6072	10	2022	14940	4	38	202210108896	LZ11000214	1	3	24/10/2022 10:22:58	24/10/2022 13:04:00	Interna-Não programada-Meio ambiente-Vento	220	160	110957	429,42
6072	10	2022	14939	2	112	202210108899	CR12374584	1	3	24/10/2022 10:37:36	24/10/2022 14:40:00	Interna-Não programada-Meio ambiente-Descarga Atmosférica	13800	3	13923	12,12
6072	10	2022	15741	12	420	202210108902	AP11411627	1	3	24/10/2022 10:34:02	24/10/2022 15:22:00	Interna-Não programada-Meio ambiente-Vento	220	130	86843	623,93
6072	10	2022	14863	14	5	202210108912	AN12267843	1	3	24/10/2022 10:38:08	24/10/2022 15:45:00	Interna-Não programada-Meio ambiente-Vento	13800	6	87499	30,69
6072	10	2022	15734	34	591	202210108913	KR12159932	1	3	24/10/2022 09:18:57	24/10/2022 15:34:00	Interna-Não programada-Meio ambiente-Vento	34500	15	2555	93,76
6072	10	2022	14989	1	80	202210108914	IN12399091	1	3	24/10/2022 09:03:45	24/10/2022 11:07:00	Interna-Não programada-Meio ambiente-Descarga Atmosférica	13800	175	24280	359,48
6072	10	2022	15741	4	344	202210108921	12819165	1	3	24/10/2022 10:38:48	24/10/2022 12:48:37	Interna-Não programada-Meio ambiente-Vento	220	1	86843	2,16
6072	10	2022	14898	1	125	202210108924	IY21010959	1	3	24/10/2022 10:39:18	25/10/2022 07:47:00	Interna-Não programada-Meio ambiente-Descarga Atmosférica	220	1	12796	21,13
6072	10	2022	14858	7	373	202210108932	10008466104	1	3	24/10/2022 10:39:31	24/10/2022 13:24:00	Interna-Não programada-Meio ambiente-Vento	220	1	67617	2,74
6072	10	2022	14909	20	58	202210108933	GN11001072	1	3	24/10/2022 08:14:21	24/10/2022 15:28:00	Interna-Não programada-Meio ambiente-Vento	220	99	39630	715,52
6072	10	2022	14870	2	60	202210108943	16335650	1	3	24/10/2022 10:40:31	24/10/2022 12:43:00	Interna-Não programada-Meio ambiente-Vento	220	1	39631	2,04
6072	10	2022	14953	2	314	202210108947	PP21289804	1	3	24/10/2022 10:40:55	25/10/2022 14:07:18	Interna-Não programada-Meio ambiente-Árvore ou Vegetação	220	1	20994	27,44
6072	10	2022	14953	2	314	202210108947	PP21289804	1	3	25/10/2022 11:34:28	25/10/2022 14:26:46	Interna-Não programada-Meio ambiente-Árvore ou Vegetação	220	6	20994	17,23
6072	10	2022	14869	1	14	202210108951	AK11220016	1	3	24/10/2022 10:41:27	24/10/2022 12:16:00	Interna-Não programada-Meio ambiente-Árvore ou Vegetação	220	25	4849	39,40
6072	10	2022	15749	35	173	202210108952	GF12185477	1	3	24/10/2022 10:42:46	24/10/2022 18:53:00	Interna-Não programada-Meio ambiente-Vento	34500	7	14959	57,19
6072	10	2022	14920	2	364	202210108958	CK21167325	1	3	24/10/2022 10:43:14	24/10/2022 13:22:00	Interna-Não programada-Meio ambiente-Descarga Atmosférica	220	2	14781	5,29
6072	10	2022	14945	1	185	202210108963	1780004683	1	3	24/10/2022 10:44:03	24/10/2022 16:42:00	Interna-Não programada-Meio ambiente-Vento	220	1	10061	5,97
6072	10	2022	14982	1	489	202210108967	760416928	1	3	24/10/2022 10:44:40	24/10/2022 16:44:00	Interna-Não programada-Meio ambiente-Vento	220	1	36347	5,99
6072	10	2022	14939	2	469	202210108973	CR21051929	1	3	24/10/2022 10:45:25	24/10/2022 20:14:00	Interna-Não programada-Meio ambiente-Descarga Atmosférica	220	1	13923	9,48
6072	10	2022	14907	1	58	202210108974	GN12001401	1	3	24/10/2022 09:39:51	25/10/2022 01:43:00	Interna-Não programada-Meio ambiente-Vento	13800	77	45872	1236,04
6072	10	2022	14907	1	58	202210108974	GN12001401	1	3	24/10/2022 09:39:51	24/10/2022 12:16:17	Interna-Não programada-Meio ambiente-Vento	13800	306	45872	797,81
6072	10	2022	15741	16	420	202210108977	10009011038	1	3	24/10/2022 10:46:06	24/10/2022 17:58:00	Interna-Não programada-Meio ambiente-Vento	220	1	86843	7,20
6072	10	2022	14870	3	60	202210108978	GN12340554	1	3	24/10/2022 10:16:57	24/10/2022 14:57:30	Interna-Não programada-Meio ambiente-Vento	13800	162	39631	757,49
6072	10	2022	15727	1	322	202210108979	BV12077156LD	1	3	24/10/2022 10:28:43	24/10/2022 17:32:13	Interna-Não programada-Meio ambiente-Vento	13800	400	13065	2823,33
6072	10	2022	14939	2	469	202210108981	UR21131404	1	3	24/10/2022 10:46:59	24/10/2022 16:48:00	Interna-Não programada-Meio ambiente-Vento	220	1	13923	6,02
6072	10	2022	14920	1	96	202210										

6072	10	2022	14913	2	73	202210109015	140095664	1	3	24/10/2022 10:50:17	24/10/2022 13:41:00	Interna-Não programada-Meio ambiente-Vento	220	1	16081	2,85
6072	10	2022	15747	3	148	202210109017	PR11309405	1	3	24/10/2022 10:51:15	24/10/2022 14:26:32	Interna-Não programada-Meio ambiente-Vento	220	8	14936	28,70
6072	10	2022	15742	4	99	202210109022	690222051	1	3	24/10/2022 10:49:10	24/10/2022 12:02:25	Interna-Não programada-Meio ambiente-Vento	220	1	23873	1,22
6072	10	2022	16493	1	338	202210109023	GP11180136	1	3	24/10/2022 09:03:47	24/10/2022 12:17:00	Interna-Não programada-Meio ambiente-Vento	220	57	16706	183,56
6072	10	2022	16484	33	570	202210109027	MV21271654	1	3	24/10/2022 10:52:56	24/10/2022 11:49:00	Interna-Não programada-Meio ambiente-Vento	220	1	6743	0,93
6072	10	2022	14979	3	202	202210109033	SC21129505	1	3	24/10/2022 10:54:01	24/10/2022 17:58:00	Interna-Não programada-Meio ambiente-Vento	220	1	17763	7,07
6072	10	2022	14911	2	100	202210109051	FC12307377	1	3	24/10/2022 10:03:05	24/10/2022 15:02:00	Interna-Não programada-Meio ambiente-Vento	13800	3	15171	14,95
6072	10	2022	14931	2	98	202210109056	690332063	1	3	24/10/2022 10:56:39	24/10/2022 13:00:00	Interna-Não programada-Meio ambiente-Vento	220	1	19592	2,06
6072	10	2022	15739	9	62	202210109061	10015111723	1	3	24/10/2022 10:57:02	24/10/2022 15:13:00	Interna-Não programada-Meio ambiente-Vento	220	1	46815	4,27
6072	10	2022	15740	4	420	202210109064	200045702	1	3	24/10/2022 10:57:39	24/10/2022 16:10:00	Interna-Não programada-Meio ambiente-Vento	220	1	51937	5,21
6072	10	2022	15749	1	249	202210109065	3790022637	1	3	24/10/2022 10:57:41	25/10/2022 14:04:00	Interna-Não programada-Meio ambiente-Vento	220	1	14959	27,11
6072	10	2022	16487	10	63	202210109074	15359025	1	3	24/10/2022 09:16:59	24/10/2022 13:48:59	Interna-Não programada-Meio ambiente-Vento	220	1	43231	4,53
6072	10	2022	14968	1	113	202210109077	1040040436	1	3	24/10/2022 10:58:17	24/10/2022 15:18:59	Interna-Não programada-Meio ambiente-Vento	220	1	10541	4,34
6072	10	2022	14958	1	146	202210109078	PI21407005	1	3	24/10/2022 10:58:24	24/10/2022 14:34:00	Interna-Não programada-Meio ambiente-Vento	220	1	11738	3,59
6072	10	2022	14979	1	202	202210109079	500012349	1	3	24/10/2022 10:58:26	24/10/2022 12:50:00	Interna-Não programada-Meio ambiente-Vento	220	1	17763	1,86
6072	10	2022	14917	1	123	202210109081	GY12344197	1	3	24/10/2022 10:58:45	24/10/2022 16:37:00	Interna-Não programada-Meio ambiente-Vento	13800	58	6295	326,97
6072	10	2022	14921	1	169	202210109085	10007254839	1	3	24/10/2022 10:59:35	24/10/2022 15:08:00	Interna-Não programada-Meio ambiente-Vento	220	1	12046	4,14
6072	10	2022	14927	30	992	202210109087	IJ12489231	1	3	24/10/2022 10:59:42	24/10/2022 23:19:00	Interna-Não programada-Meio ambiente-Descarga Atmosférica	34500	1	3123	12,32
6072	10	2022	14905	2	464	202210109088	GE12346446	1	3	24/10/2022 10:40:23	26/10/2022 23:33:04	Interna-Não programada-Meio ambiente-Vento	13800	1	5550	60,88
6072	10	2022	14905	2	464	202210109088	GE12346446	1	3	24/10/2022 10:40:23	26/10/2022 23:10:06	Interna-Não programada-Meio ambiente-Vento	13800	1	5550	60,50
6072	10	2022	14905	2	464	202210109088	GE12346446	1	3	24/10/2022 10:40:23	27/10/2022 01:40:57	Interna-Não programada-Meio ambiente-Vento	13800	1	5550	63,01
6072	10	2022	14905	2	464	202210109088	GE12346446	1	3	24/10/2022 10:40:23	27/10/2022 00:42:18	Interna-Não programada-Meio ambiente-Vento	13800	2	5550	124,06
6072	10	2022	14905	2	464	202210109088	GE12346446	1	3	26/10/2022 12:47:10	26/10/2022 17:01:33	Interna-Não programada-Meio ambiente-Vento	13800	5	5550	21,20
6072	10	2022	14889	1	308	202210109089	NE21035389	1	3	24/10/2022 10:59:56	24/10/2022 14:32:00	Interna-Não programada-Meio ambiente-Vento	220	1	21088	3,53
6072	10	2022	14958	2	146	202210109090	PI21115423	1	3	24/10/2022 10:59:59	24/10/2022 16:11:00	Interna-Não programada-Meio ambiente-Vento	220	1	11738	5,18
6072	10	2022	16485	31	576	202210109092	JD21457325	1	3	24/10/2022 08:28:00	24/10/2022 14:57:00	Interna-Não programada-Meio ambiente-Vento	220	1	5223	6,48
6072	10	2022	14904	1	52	202210109095	BF12180774	1	3	24/10/2022 11:00:24	24/10/2022 14:50:00	Interna-Não programada-Meio ambiente-Vento	13800	17	11750	65,05
6072	10	2022	15749	32	173	202210109101	CX12239577	1	3	24/10/2022 02:05:53	24/10/2022 22:44:00	Interna-Não programada-Meio ambiente-Descarga Atmosférica	34500	21	14959	433,34
6072	10	2022	14985	2	180	202210109105	640038967	1	3	24/10/2022 11:01:48	24/10/2022 18:12:00	Interna-Não programada-Meio ambiente-Vento	220	1	24363	7,17
6072	10	2022	14940	2	241	202210109107	VA21348534	1	3	24/10/2022 11:02:21	24/10/2022 13:27:00	Interna-Não programada-Meio ambiente-Vento	220	1	110957	2,41
6072	10	2022	14939	2	352	202210109108	MU18418352TS	1	3	24/10/2022 11:02:22	24/10/2022 14:07:00	Interna-Não programada-Meio ambiente-Vento	13800	95	13923	292,34
6072	10	2022	14862	5	5	202210109110	10002893078	1	3	24/10/2022 11:03:13	24/10/2022 17:06:00	Interna-Não programada-Meio ambiente-Vento	220	1	24273	6,05
6072	10	2022	14978	35	216	202210109114	TL21302715	1	3	24/10/2022 11:03:18	24/10/2022 16:25:00	Interna-Não programada-Meio ambiente-Vento	220	1	9008	5,36
6072	10	2022	14985	31	180	202210109115	UR12325199	1	3	24/10/2022 10:24:13	24/10/2022 12:35:00	Interna-Não programada-Meio ambiente-Vento	34500	9	24363	19,62
6072	10	2022	14969	5	160	202210109116	SH21024728	1	3	24/10/2022 11:03:32	24/10/2022 13:23:00	Interna-Não programada-Meio ambiente-Vento	220	1	41407	2,32
6072	10	2022	14907	1	58	202210109118	GN11001526	1	3	24/10/2022 10:39:16	24/10/2022 13:08:00	Interna-Não programada-Meio ambiente-Vento	220	205	45872	508,17
6072	10	2022	14962	1	151	202210109120	PK21316629	1	3	24/10/2022 11:04:50	24/10/2022 11:52:00	Interna-Não programada-Meio ambiente-Descarga Atmosférica	220	1	15316	0,79
6072	10	2022	14907	6	58	202210109129	GN11169358	1	3	24/10/2022 11:05:28	25/10/2022 14:07:09	Interna-Não programada-Meio ambiente-Vento	220	58	45872	1567,63
6072	10	2022	15727	3	322	202210109133	BV11065428	1	3	24/10/2022 11:05:44	24/10/2022 17:41:00	Interna-Não programada-Meio ambiente-Vento	220	46	13065	303,04
6072	10	2022	14907	2	58	202210109134	10903380	1	3	24/10/2022 11:05:53	25/10/2022 02:10:00	Interna-Não programada-Meio ambiente-Vento	220	1	45872	15,07
6072	10	2022	14931	4	98	202210109142	10014043767	1	3	24/10/2022 11:06:10	24/10/2022 14:46:00	Interna-Não programada-Meio ambiente-Vento	220	1	19592	3,66
6072	10	2022	14908	12	58	202210109143	GN11196685	1	3	24/10/2022 10:48:24	24/10/2022 14:43:00	Interna-Não programada-Meio ambiente-Vento	220	106	45099	414,46
6072	10	2022	14908	21	58	202210109150	GN11363179	1	3	24/10/2022 13:33:00	24/10/2022 13:40:54	Interna-Não programada-Meio ambiente-Vento	220	32	45099	4,21
6072	10	2022	14965	4	57	202210109152	AP11170367	1	3	24/10/2022 11:08:00	24/10/2022 14:18:00	Interna-Não programada-Meio ambiente-Vento	220	35	52212	110,83
6072	10	2022	14945	1	430	202210109155	NA12055700	1	3	24/10/2022 08:03:51	24/10/2022 22:39:00	Interna-Não programada-Meio ambiente-Descarga Atmosférica	13800	3	10061	43,76
6072	10	2022	15750	2	45	202210109156	CX12181532	1	3	24/10/2022 10:31:27	24/10/2022 19:20:00	Interna-Não programada-Meio ambiente-Vento	13800	13	6420	114,52
6072	10	2022	14934	2	407	202210109178	JT21241705	1	3	24/10/2022 11:11:13	24/10/2022 15:17:00	Interna-Não programada-Meio ambiente-Vento	220	2	7235	8,19
6072	10	2022	14893	2	243	202210109183	DJ21109637	1	3	24/10/2022 11:11:28	25/10/2022 01:44:00	Interna-Não programada-Meio ambiente-Vento	220	1	5298	14,54
6072	10	2022	14920	1	334	202210109185	NV21275171	1	3	24/10/2022 11:11:51	24/10/2022 12:31:00	Interna-Não programada-Meio ambiente-Descarga Atmosférica	220	4	14781	5,28
6072	10	2022	15740	1	420	202210109191	16335223	1	3	24/10/2022 11:13:35	24/10/2022 15:32:00	Interna-Não programada-Meio ambiente-Vento	220	1	51937	4,31
6072	10	2022	14894	1	324	202210109192	AX31084312	1	3	24/10/2022 11:13:38	24/10/2022 17:59:00	Interna-Não programada-Meio ambiente-Vento	220	1	18476	6,76
6072	10	2022	15741	11	420	202210109194	13830820	1	3	24/10/2022 11:14:10	25/10/2022 06:10:00	Interna-Não programada-Meio ambiente-Vento	220	1	86843	18,93
6072	10	2022	14863	4	5	202210109195	20036322	1	3	24/10/2022 11:14:18	24/10/2022 12:51:41	Interna-Não programada-Meio ambiente-Vento	220	1	87499	1,62
6072	10	2022	14942	4	233	202210109196	10027277389	1	3	24/10/2022 11:14:26	24/10/2022 13:11:02	Interna-Não programada-Meio ambiente-Vento	220	1	54281	1,94
6072	10	2022	14943	2	197	202210109197	4020113090	1	3	24/10/2022 11:14:34	24/10/2022 15:53:00	Interna-Não programada-Meio ambiente-Vento	220	1	14310	4,64
6072	10	2022	15750	1	45	202210109202	CX21310143	1	3	24/10/2022 11:15:38	25/10/2022 11:31:00	Interna-Não programada-Meio ambiente-Vento	220	1	6420	24,26
6072	10	2022	14942	4	233	202210109203	GR11287760	1	3	24/10/2022 11:06:09	24/10/2022 17:34:00	Interna-Não programada-Meio ambiente-Descarga Atmosférica	220	205	54281	1325,15
6072	10	2022	14938	1	105	202210109214	10035674820	1	3	24/10/2022 11:16:35	24/10/2022 16:09:00	Interna-Não programada-Meio ambiente-Vento	220	1	13895	4,87
6072	10	2022	16484	33	570	202210109225	MV21271652	1	3	24/10/2022 11:17:52	24/10/2022 13:12:00	Interna-Não programada-Meio ambiente-Vento	220	1	6743	1,90
6072	10	2022	14918	31	1	202210109226	FB12390643	1	3	24/10/2022 09:41:10	24/10/2022 14:21:00	Interna-Não programada-Meio ambiente-Vento	34500	17	33935	79,29
6072	10	2022	15730	2	415	202210109234	RV21255197	1	3	24/10/2022 11:19:40	24/10/2022 13:26:00	Interna-Não programada-Meio ambiente-Vento	220	1	1328	2,11
6072	10	2022	14911	31	71	202210109238	FC12274421	1	3	24/10/2022 11:05:59	24/10/2022 16:13:00	Interna-Não programada-Meio ambiente-Vento	34500	21	15171	107,46
6072	1															

6072	10	2022	16486	2	234	202210109301	RQ21103126	1	3	24/10/2022 11:31:26	24/10/2022 15:09:00	Interna-Não programada-Meio ambiente-Vento	220	1	3534	3,63
6072	10	2022	14952	2	380	202210109305	CP12414551	1	3	24/10/2022 11:26:26	25/10/2022 11:23:00	Interna-Não programada-Meio ambiente-Vento	13800	55	2192	1316,85
6072	10	2022	14937	6	237	202210109310	AN21385382	1	3	24/10/2022 11:32:05	25/10/2022 07:00:00	Interna-Não programada-Meio ambiente-Vento	220	1	33900	19,47
6072	10	2022	14883	2	32	202210109312	760033109	1	3	24/10/2022 11:32:13	24/10/2022 15:31:00	Interna-Não programada-Meio ambiente-Vento	220	1	19720	3,98
6072	10	2022	14934	2	407	202210109313	JT21446018	1	3	24/10/2022 11:32:34	25/10/2022 09:15:00	Interna-Não programada-Meio ambiente-Vento	220	1	7235	21,71
6072	10	2022	14936	5	237	202210109320	210000956	1	3	24/10/2022 11:34:04	24/10/2022 23:42:00	Interna-Não programada-Meio ambiente-Vento	220	1	41289	12,13
6072	10	2022	14881	32	30	202210109324	DV12204907	1	3	24/10/2022 11:34:33	24/10/2022 21:43:00	Interna-Não programada-Meio ambiente-Descarga Atmosférica	34500	4	12036	40,56
6072	10	2022	16475	1	453	202210109332	14578281	1	3	24/10/2022 11:36:53	25/10/2022 10:59:00	Interna-Não programada-Meio ambiente-Vento	220	1	50648	23,37
6072	10	2022	14902	3	49	202210109348	SL32125644	1	3	24/10/2022 11:27:21	24/10/2022 13:00:24	Interna-Não programada-Meio ambiente-Vento	13800	3	5399	4,65
6072	10	2022	14902	3	49	202210109348	SL32125644	1	3	24/10/2022 11:27:21	24/10/2022 17:01:01	Interna-Não programada-Meio ambiente-Vento	13800	13	5399	72,29
6072	10	2022	14898	1	50	202210109356	EA21182692	1	3	24/10/2022 11:41:09	24/10/2022 14:34:00	Interna-Não programada-Meio ambiente-Vento	220	1	12796	2,88
6072	10	2022	16476	10	453	202210109362	10005194260	1	3	24/10/2022 11:42:20	25/10/2022 09:31:00	Interna-Não programada-Meio ambiente-Vento	220	1	34028	21,81
6072	10	2022	14906	4	56	202210109380	550112972	1	3	24/10/2022 11:44:25	24/10/2022 19:43:00	Interna-Não programada-Meio ambiente-Vento	220	1	32174	7,98
6072	10	2022	16494	2	129	202210109382	2750078370	1	3	24/10/2022 11:44:31	24/10/2022 18:06:47	Interna-Não programada-Meio ambiente-Vento	220	1	17524	6,37
6072	10	2022	14907	1	58	202210109386	10032359177	1	3	24/10/2022 11:45:03	24/10/2022 16:00:00	Interna-Não programada-Meio ambiente-Vento	220	1	45872	4,25
6072	10	2022	15737	12	59	202210109388	GN11169153	1	3	24/10/2022 11:36:15	24/10/2022 15:05:00	Interna-Não programada-Meio ambiente-Vento	220	90	19115	313,12
6072	10	2022	14864	3	344	202210109390	10003159033	1	3	24/10/2022 09:53:22	24/10/2022 16:59:17	Interna-Não programada-Meio ambiente-Vento	220	1	31664	7,10
6072	10	2022	14910	2	55	202210109392	GR11428292	1	3	24/10/2022 11:46:03	24/10/2022 16:09:12	Interna-Não programada-Meio ambiente-Vento	220	130	19803	570,16
6072	10	2022	14923	31	85	202210109395	IS21070236	1	3	24/10/2022 11:46:32	24/10/2022 13:52:00	Interna-Não programada-Meio ambiente-Descarga Atmosférica	220	1	33539	2,09
6072	10	2022	14962	2	358	202210109396	MI21066189	1	3	24/10/2022 11:46:36	24/10/2022 15:16:00	Interna-Não programada-Meio ambiente-Vento	220	1	15316	3,49
6072	10	2022	14951	2	137	202210109397	PB12382939	1	3	24/10/2022 10:44:17	24/10/2022 13:51:00	Interna-Não programada-Meio ambiente-Vento	13800	7	15038	21,78
6072	10	2022	16489	1	422	202210109399	PJ12000114	1	3	24/10/2022 11:44:53	24/10/2022 17:12:00	Interna-Não programada-Meio ambiente-Descarga Atmosférica	13800	5	10681	27,26
6072	10	2022	16489	1	422	202210109399	PJ12000114	1	3	24/10/2022 11:44:53	24/10/2022 22:28:24	Interna-Não programada-Meio ambiente-Descarga Atmosférica	13800	10	10681	107,25
6072	10	2022	15737	4	59	202210109400	GN11167386	1	3	24/10/2022 10:53:46	24/10/2022 19:02:00	Interna-Não programada-Meio ambiente-Vento	220	55	19115	447,55
6072	10	2022	14923	2	309	202210109404	FN11246045	1	3	24/10/2022 11:47:25	24/10/2022 13:18:00	Interna-Não programada-Meio ambiente-Vento	220	1	33539	1,51
6072	10	2022	15750	1	45	202210109406	CX21285873	1	3	24/10/2022 11:47:44	25/10/2022 09:37:00	Interna-Não programada-Meio ambiente-Vento	220	1	6420	21,82
6072	10	2022	14934	1	167	202210109412	SX12267588	1	3	24/10/2022 11:48:45	24/10/2022 21:11:00	Interna-Não programada-Meio ambiente-Vento	13800	8	7235	74,97
6072	10	2022	14906	3	56	202210109426	10034770559	1	3	24/10/2022 11:50:37	24/10/2022 15:34:00	Interna-Não programada-Meio ambiente-Vento	220	1	32174	3,72
6072	10	2022	14985	3	180	202210109428	640124689	1	3	24/10/2022 11:50:56	25/10/2022 02:43:00	Interna-Não programada-Meio ambiente-Vento	220	1	24363	14,87
6072	10	2022	14920	2	364	202210109434	CK21015363	1	3	24/10/2022 11:52:04	24/10/2022 17:20:00	Interna-Não programada-Meio ambiente-Vento	220	1	14781	5,47
6072	10	2022	15747	1	148	202210109439	PR21148856	1	3	24/10/2022 07:59:54	24/10/2022 14:05:00	Interna-Não programada-Meio ambiente-Vento	220	1	14936	6,08
6072	10	2022	14942	4	233	202210109441	GN21270708	1	3	24/10/2022 11:53:29	24/10/2022 16:36:00	Interna-Não programada-Meio ambiente-Vento	220	1	54281	4,71
6072	10	2022	14985	31	180	202210109447	NQ12253289	1	3	24/10/2022 11:53:32	24/10/2022 21:11:00	Interna-Não programada-Meio ambiente-Descarga Atmosférica	34500	9	24363	83,62
6072	10	2022	16491	1	300	202210109461	TV21060048	1	3	24/10/2022 11:55:15	24/10/2022 15:07:38	Interna-Não programada-Meio ambiente-Vento	220	1	17888	3,21
6072	10	2022	14860	2	198	202210109471	AX21258488	1	3	24/10/2022 11:57:10	24/10/2022 20:25:00	Interna-Não programada-Meio ambiente-Vento	220	1	28374	8,46
6072	10	2022	14907	1	58	202210109480	10873831	1	3	24/10/2022 11:57:53	25/10/2022 14:42:35	Interna-Não programada-Meio ambiente-Vento	220	1	45872	26,75
6072	10	2022	15749	31	173	202210109485	UP12171176RE	1	3	24/10/2022 11:37:46	24/10/2022 19:09:00	Interna-Não programada-Meio ambiente-Descarga Atmosférica	34500	25	14959	188,01
6072	10	2022	14962	2	41	202210109486	ED21024325	1	3	24/10/2022 11:58:49	24/10/2022 16:15:00	Interna-Não programada-Meio ambiente-Vento	220	1	15316	4,27
6072	10	2022	14885	7	61	202210109487	10003960399	1	3	24/10/2022 11:58:51	24/10/2022 15:35:00	Interna-Não programada-Meio ambiente-Vento	220	1	35768	3,60
6072	10	2022	14908	12	58	202210109495	10004739980	1	3	24/10/2022 12:00:35	24/10/2022 21:32:00	Interna-Não programada-Meio ambiente-Vento	220	1	45099	9,52
6072	10	2022	14879	31	141	202210109499	SO12305915	1	3	24/10/2022 12:00:52	24/10/2022 16:23:00	Interna-Não programada-Meio ambiente-Descarga Atmosférica	34500	3	29141	13,11
6072	10	2022	15749	34	173	202210109501	SG21124422	1	3	24/10/2022 08:14:23	24/10/2022 14:31:00	Interna-Não programada-Meio ambiente-Descarga Atmosférica	220	1	14959	6,28
6072	10	2022	14910	2	55	202210109529	GR11346249	1	3	24/10/2022 03:51:59	24/10/2022 13:44:00	Interna-Não programada-Meio ambiente-Vento	220	106	19803	1045,90
6072	10	2022	15746	2	396	202210109541	10034207781	1	3	24/10/2022 12:05:52	25/10/2022 09:08:00	Interna-Não programada-Meio ambiente-Vento	220	1	10469	21,04
6072	10	2022	14989	1	80	202210109543	IN21148373	1	3	24/10/2022 12:06:25	24/10/2022 20:02:00	Interna-Não programada-Meio ambiente-Descarga Atmosférica	220	1	24280	7,93
6072	10	2022	14905	2	196	202210109544	GE12258467	1	3	24/10/2022 09:20:55	24/10/2022 15:01:00	Interna-Não programada-Meio ambiente-Descarga Atmosférica	13800	31	5550	175,71
6072	10	2022	14908	7	58	202210109548	GN11169416	1	3	24/10/2022 11:10:29	24/10/2022 14:00:00	Interna-Não programada-Meio ambiente-Vento	220	47	45099	132,79
6072	10	2022	14987	1	372	202210109549	LZ21109865	1	3	24/10/2022 12:06:32	24/10/2022 16:02:00	Interna-Não programada-Meio ambiente-Árvore ou Vegetação	220	1	17906	3,92
6072	10	2022	14904	1	52	202210109551	3870022654	1	3	24/10/2022 12:06:43	24/10/2022 15:40:00	Interna-Não programada-Meio ambiente-Vento	220	1	11750	3,55
6072	10	2022	16479	8	386	202210109555	2460192636	1	3	24/10/2022 12:07:31	24/10/2022 14:19:01	Interna-Não programada-Meio ambiente-Vento	220	1	55357	2,19
6072	10	2022	14871	7	60	202210109559	15530395	1	3	24/10/2022 11:17:50	25/10/2022 03:58:21	Interna-Não programada-Meio ambiente-Vento	220	1	35718	16,68
6072	10	2022	14930	1	374	202210109560	10034121569	1	3	24/10/2022 12:08:29	24/10/2022 15:45:00	Interna-Não programada-Meio ambiente-Vento	220	1	54841	3,61
6072	10	2022	14934	1	144	202210109561	JT12241727	1	3	24/10/2022 12:08:34	24/10/2022 18:33:00	Interna-Não programada-Meio ambiente-Descarga Atmosférica	13800	5	7235	32,04
6072	10	2022	14987	3	236	202210109565	VN11337837	1	3	24/10/2022 11:32:01	24/10/2022 16:58:00	Interna-Não programada-Meio ambiente-Vento	220	61	17906	331,42
6072	10	2022	14978	1	216	202210109577	JL11211480	1	3	24/10/2022 12:10:27	24/10/2022 14:06:00	Interna-Não programada-Meio ambiente-Descarga Atmosférica	220	6	9008	11,56
6072	10	2022	14864	1	344	202210109583	AP11068320	1	3	24/10/2022 11:32:05	24/10/2022 16:49:00	Interna-Não programada-Meio ambiente-Árvore ou Vegetação	220	121	31664	639,12
6072	10	2022	16475	4	453	202210109584	14854910									

6072	10	2022	14939	1	207	202210109633	2430012152	1	3	24/10/2022 12:19:00	24/10/2022 14:02:00	Interna-Não programada-Meio ambiente-Vento	220	1	13923	1,72
6072	10	2022	15734	36	347	202210109642	KR21336015	1	3	24/10/2022 12:19:46	24/10/2022 15:15:00	Interna-Não programada-Meio ambiente-Vento	220	1	2555	2,92
6072	10	2022	15739	11	62	202210109647	14978647	1	3	24/10/2022 12:20:34	24/10/2022 17:09:00	Interna-Não programada-Meio ambiente-Vento	220	1	46815	4,81
6072	10	2022	14977	1	474	202210109648	1960005689	1	3	24/10/2022 12:20:36	24/10/2022 17:33:00	Interna-Não programada-Meio ambiente-Vento	220	1	6297	5,21
6072	10	2022	14894	3	204	202210109658	PV21354716	1	3	24/10/2022 12:21:55	24/10/2022 13:35:00	Interna-Não programada-Meio ambiente-Descarga Atmosférica	220	2	18476	2,44
6072	10	2022	14965	4	57	202210109661	10005892838	1	3	24/10/2022 12:21:59	24/10/2022 14:16:00	Interna-Não programada-Meio ambiente-Vento	220	1	52212	1,90
6072	10	2022	14965	2	57	202210109665	13012599	1	3	24/10/2022 12:22:08	25/10/2022 01:42:00	Interna-Não programada-Meio ambiente-Vento	220	1	52212	13,33
6072	10	2022	16492	5	3	202210109668	10031298646	1	3	24/10/2022 12:22:50	25/10/2022 00:30:00	Interna-Não programada-Meio ambiente-Vento	220	1	4928	12,12
6072	10	2022	14963	1	110	202210109680	2410022048	1	3	24/10/2022 12:23:23	24/10/2022 14:57:00	Interna-Não programada-Meio ambiente-Vento	220	1	27731	2,56
6072	10	2022	15733	36	347	202210109686	KR10408327	1	3	24/10/2022 12:21:51	24/10/2022 18:13:29	Interna-Não programada-Meio ambiente-Vento	34500	1	17858	5,86
6072	10	2022	15734	36	347	202210109686	KR10408327	1	3	24/10/2022 12:21:51	24/10/2022 20:30:32	Interna-Não programada-Meio ambiente-Vento	34500	1	2555	8,14
6072	10	2022	15734	36	347	202210109686	KR10408327	1	3	24/10/2022 12:21:51	24/10/2022 23:57:28	Interna-Não programada-Meio ambiente-Vento	34500	4	2555	46,37
6072	10	2022	15734	36	347	202210109686	KR10408327	1	3	24/10/2022 12:21:51	24/10/2022 19:03:55	Interna-Não programada-Meio ambiente-Vento	34500	5	2555	33,51
6072	10	2022	15734	36	347	202210109686	KR10408327	1	3	24/10/2022 12:21:51	24/10/2022 14:33:31	Interna-Não programada-Meio ambiente-Vento	34500	71	2555	155,81
6072	10	2022	15734	36	347	202210109686	KR10408327	1	3	24/10/2022 12:21:51	24/10/2022 18:13:29	Interna-Não programada-Meio ambiente-Vento	34500	85	2555	498,15
6072	10	2022	15734	36	347	202210109686	KR10408327	1	3	24/10/2022 16:59:26	24/10/2022 17:11:50	Interna-Não programada-Meio ambiente-Vento	34500	72	2555	14,88
6072	10	2022	14943	1	197	202210109689	4020065203	1	3	24/10/2022 12:25:00	24/10/2022 17:52:00	Interna-Não programada-Meio ambiente-Vento	220	1	14310	5,45
6072	10	2022	14907	1	58	202210109691	GN11000743	1	3	24/10/2022 09:30:19	25/10/2022 14:49:00	Interna-Não programada-Meio ambiente-Vento	220	122	45872	3575,99
6072	10	2022	16484	32	570	202210109696	RV21160774	1	3	24/10/2022 12:26:05	25/10/2022 08:41:00	Interna-Não programada-Meio ambiente-Descarga Atmosférica	220	1	6743	20,25
6072	10	2022	14976	1	569	202210109701	SU21027480	1	3	24/10/2022 12:26:31	26/10/2022 00:22:00	Interna-Não programada-Meio ambiente-Descarga Atmosférica	220	1	3337	35,92
6072	10	2022	15745	6	103	202210109705	290160789	1	3	24/10/2022 12:25:19	25/10/2022 07:33:00	Interna-Não programada-Meio ambiente-Vento	220	1	21048	19,13
6072	10	2022	14985	2	180	202210109713	640100302	1	3	24/10/2022 12:28:35	24/10/2022 18:32:00	Interna-Não programada-Meio ambiente-Vento	220	1	24363	6,06
6072	10	2022	14930	4	374	202210109717	10005439858	1	3	24/10/2022 12:29:49	24/10/2022 15:11:00	Interna-Não programada-Meio ambiente-Vento	220	1	54841	2,69
6072	10	2022	14963	1	110	202210109720	FO21145402	1	3	24/10/2022 12:29:53	24/10/2022 15:45:00	Interna-Não programada-Meio ambiente-Vento	220	1	27731	3,25
6072	10	2022	14908	12	58	202210109729	GN11001592	1	3	24/10/2022 08:00:48	24/10/2022 15:01:00	Interna-Não programada-Meio ambiente-Vento	220	145	45099	1015,48
6072	10	2022	16487	10	63	202210109735	GN11213716	1	3	24/10/2022 11:00:04	24/10/2022 14:44:00	Interna-Não programada-Meio ambiente-Vento	220	144	43231	537,44
6072	10	2022	14862	5	5	202210109741	20840767	1	3	24/10/2022 09:48:05	24/10/2022 13:59:00	Interna-Não programada-Meio ambiente-Vento	220	1	24273	4,18
6072	10	2022	15739	7	62	202210109742	17041405	1	3	24/10/2022 12:32:54	24/10/2022 15:47:00	Interna-Não programada-Meio ambiente-Vento	220	1	46815	3,23
6072	10	2022	14918	33	123	202210109750	PS12217661	1	3	24/10/2022 12:10:29	24/10/2022 16:20:34	Interna-Não programada-Meio ambiente-Vento	34500	46	33935	191,73
6072	10	2022	14911	1	71	202210109755	GS12325896	1	3	24/10/2022 12:36:39	24/10/2022 15:50:00	Interna-Não programada-Meio ambiente-Descarga Atmosférica	13800	1	15171	3,22
6072	10	2022	14923	32	85	202210109762	DI21314334	1	3	24/10/2022 12:37:58	24/10/2022 15:59:00	Interna-Não programada-Meio ambiente-Vento	220	1	33539	3,35
6072	10	2022	15750	1	45	202210109763	CX12283275	1	3	24/10/2022 10:42:48	24/10/2022 18:07:00	Interna-Não programada-Meio ambiente-Vento	13800	2	6420	14,81
6072	10	2022	14879	1	29	202210109766	IM12340984	1	3	24/10/2022 11:48:37	24/10/2022 15:21:00	Interna-Não programada-Meio ambiente-Descarga Atmosférica	13800	33	29141	116,81
6072	10	2022	14938	33	105	202210109767	10035178904	1	3	24/10/2022 12:39:21	24/10/2022 14:55:21	Interna-Não programada-Meio ambiente-Descarga Atmosférica	220	1	13895	2,27
6072	10	2022	15750	1	45	202210109768	CX11395561	1	3	24/10/2022 12:39:23	25/10/2022 21:59:00	Interna-Não programada-Meio ambiente-Descarga Atmosférica	220	1	6420	33,33
6072	10	2022	14921	32	8	202210109772	JD12199849	1	3	24/10/2022 12:40:25	24/10/2022 18:22:00	Interna-Não programada-Meio ambiente-Vento	34500	4	12046	22,77
6072	10	2022	14985	2	180	202210109784	UR11050100	1	3	24/10/2022 12:41:42	24/10/2022 16:17:00	Interna-Não programada-Meio ambiente-Vento	220	3	24363	10,76
6072	10	2022	14939	2	352	202210109788	MU12390096	1	3	24/10/2022 12:05:53	24/10/2022 15:25:00	Interna-Não programada-Meio ambiente-Descarga Atmosférica	13800	181	13923	600,67
6072	10	2022	15727	1	322	202210109793	10015463921	1	3	24/10/2022 11:21:15	24/10/2022 15:54:16	Interna-Não programada-Meio ambiente-Vento	220	1	13065	4,55
6072	10	2022	14987	2	360	202210109801	OZ12079953	1	3	24/10/2022 11:18:41	24/10/2022 22:28:00	Interna-Não programada-Meio ambiente-Vento	13800	16	17906	178,48
6072	10	2022	14933	1	102	202210109802	JA21194385	1	3	24/10/2022 12:44:09	24/10/2022 21:17:00	Interna-Não programada-Meio ambiente-Vento	220	3	19351	25,64
6072	10	2022	14930	35	374	202210109803	FA21120045	1	3	24/10/2022 12:18:56	24/10/2022 15:59:00	Interna-Não programada-Meio ambiente-Vento	220	1	54841	3,67
6072	10	2022	14904	34	283	202210109804	FB12302762	1	3	24/10/2022 12:44:18	24/10/2022 19:16:00	Interna-Não programada-Meio ambiente-Descarga Atmosférica	34500	8	11750	52,23
6072	10	2022	16494	1	583	202210109808	2750057389	1	3	24/10/2022 12:45:07	24/10/2022 16:07:35	Interna-Não programada-Meio ambiente-Vento	220	1	17524	3,37
6072	10	2022	14947	1	132	202210109811	NR12246208	1	3	24/10/2022 12:40:46	24/10/2022 15:48:00	Interna-Não programada-Meio ambiente-Árvore ou Vegetação	13800	61	13835	190,35
6072	10	2022	16478	1	332	202210109812	VJ21310184	1	3	24/10/2022 12:45:38	24/10/2022 15:52:00	Interna-Não programada-Meio ambiente-Vento	220	1	8820	3,11
6072	10	2022	15744	2	103	202210109819	JT21134915	1	3	24/10/2022 12:47:34	24/10/2022 21:54:00	Interna-Não programada-Meio ambiente-Descarga Atmosférica	220	1	24679	9,11
6072	10	2022	14907	6	58	202210109837	GN11153714	1	3	24/10/2022 12:49:47	24/10/2022 16:06:00	Interna-Não programada-Meio ambiente-Vento	220	63	45872	206,03
6072	10	2022	14939	1	469	202210109838	CR21168823	1	3	24/10/2022 12:50:06	24/10/2022 18:54:00	Interna-Não programada-Meio ambiente-Descarga Atmosférica	220	1	13923	6,07
6072	10	2022	14941	31	329	202210109844	IU21072482	1	3	24/10/2022 12:52:18	24/10/2022 16:21:00	Interna-Não programada-Meio ambiente-Vento	220	2	7583	6,96
6072	10	2022	14879	2	27	202210109849	CC12037330	1	3	24/10/2022 12:53:30	24/10/2022 14:56:00	Interna-Não programada-Meio ambiente-Vento	13800	1	29141	2,04
6072	10	2022	14863	16	5	202210109859	10029807997	1	3	24/10/2022 12:55:18	25/10/2022 10:10:16	Interna-Não programada-Meio ambiente-Vento	220	1	87499	21,25
6072	10	2022	14864	3	344	202210109862	200217410	1	3	24/10/2022 12:55:31	24/10/2022 15:35:00	Interna-Não programada-Meio ambiente-Vento	220	1	31664	2,66
6072	10	2022	14961	32	325	202210109866	PI12262312	1	3	24/10/2022 11:15:59	24/10/2022 16:42:00	Interna-Não programada-Meio ambiente-Descarga Atmosférica	34500	8	40529	43,47
6072	10	2022	14929	1	93	202210109867	IK21474472	1	3	24/10/2022 12:55:37	24/10/2022 13:47:00	Interna-Não programada-Meio ambiente-Descarga Atmosférica	220	1	19397	0,86
6072	10	2022	14933	1	102	202210109868	JA12000236	1	3	24/10/2022 11:49:00	24/10/2022 15:06:00	Interna-Não programada-Meio ambiente-Vento	13800	27	19351	88,65
6072	10	2022	14881	2	30	202210109869	CP21354665	1	3	24/10/2022 12:56:53	24/10/2022 18:26:00	Interna-Não programada-Meio ambiente-Descarga Atmosférica	220	1	12036	5,49
6072	10	2022	14870	4	60	202210109877	GN21265034	1	3	24/10/2022 12:58:38	25/10/2022 08:13:00	Interna-Não programada-Meio ambiente-Descarga Atmosférica	220	1	39631	19,24
6072	10	2022	14965	3	57	202210109878	AP11154792	1	3	24/10/2022 12:42:17	24/10/2022 14:15:00	Interna-Não programada-Meio ambiente-Vento	220	50	52212	77,26
6072	10	2022	14940	1	586	202210109881	10007841068	1	3	24/10/2022 12:59:39	24/10/2022 15:34:00	Interna-Não programada-Meio ambiente-Vento	220	1	110957	2,57
6072	10	2022	14923	3	85	202210109885	MO21187299	1	3	24/10/2022 13:00:48	24/10/2022 15:50:00	Interna-Não programada-Meio ambiente-Descarga Atmosférica	220	1	33539	2,82
6072	10	2022	16494	31	583	202210109892	TI11037454	1	3	24/10/2022 12:51:53	24/10/2022 15:17:00	Interna-Não programada				

6072	10	2022	14966	10	57	202210109931	AP11005068	1	3	24/10/2022 10:19:47	24/10/2022 16:46:00	Interna-Não programada-Meio ambiente-Vento	220	118	31957	759,56
6072	10	2022	15727	1	322	202210109934	BV32026636	1	3	24/10/2022 13:11:23	24/10/2022 16:02:00	Interna-Não programada-Meio ambiente-Descarga Atmosférica	13800	8	13065	22,75
6072	10	2022	16475	1	453	202210109938	10010016730	1	3	24/10/2022 13:11:47	25/10/2022 07:42:00	Interna-Não programada-Meio ambiente-Vento	220	1	50648	18,50
6072	10	2022	16482	3	577	202210109944	20001969	1	3	24/10/2022 13:10:33	24/10/2022 18:34:10	Interna-Não programada-Meio ambiente-Vento	13800	229	16960	1235,14
6072	10	2022	16493	1	310	202210109949	SV12087511	1	3	24/10/2022 13:13:10	25/10/2022 02:18:00	Interna-Não programada-Meio ambiente-Descarga Atmosférica	13800	2	16706	26,16
6072	10	2022	15739	11	62	202210109951	12261932	1	3	24/10/2022 13:03:56	25/10/2022 12:35:00	Interna-Não programada-Meio ambiente-Vento	220	1	46815	23,52
6072	10	2022	14929	2	353	202210109955	HE21061070	1	3	24/10/2022 13:14:53	24/10/2022 18:24:00	Interna-Não programada-Meio ambiente-Descarga Atmosférica	220	1	19397	5,15
6072	10	2022	14933	1	102	202210109967	JA12278888	1	3	24/10/2022 13:17:03	24/10/2022 18:52:00	Interna-Não programada-Meio ambiente-Vento	13800	2	19351	11,17
6072	10	2022	14889	1	263	202210109968	TH21130994	1	3	24/10/2022 13:17:14	24/10/2022 17:35:46	Interna-Não programada-Meio ambiente-Vento	220	1	21088	4,31
6072	10	2022	14941	2	475	202210109980	IU21087422	1	3	24/10/2022 13:18:58	24/10/2022 16:53:00	Interna-Não programada-Meio ambiente-Descarga Atmosférica	220	1	7583	3,57
6072	10	2022	14863	4	5	202210109987	AN11000017	1	3	24/10/2022 13:18:32	24/10/2022 15:52:00	Interna-Não programada-Meio ambiente-Árvore ou Vegetação	220	141	87499	360,65
6072	10	2022	14918	1	499	202210109988	MB11161479	1	3	24/10/2022 13:18:48	25/10/2022 05:44:35	Interna-Não programada-Meio ambiente-Vento	220	17	33935	279,31
6072	10	2022	14911	31	71	202210109989	GS12333814	1	3	24/10/2022 13:20:06	24/10/2022 18:56:00	Interna-Não programada-Meio ambiente-Vento	34500	5	15171	27,99
6072	10	2022	14937	8	237	202210109991	2370284	1	3	24/10/2022 13:18:24	24/10/2022 13:33:59	Interna-Não programada-Meio ambiente-Vento	13800	38	33900	9,87
6072	10	2022	14937	8	237	202210109991	2370284	1	3	24/10/2022 13:18:24	24/10/2022 14:47:36	Interna-Não programada-Meio ambiente-Vento	13800	1039	33900	1544,65
6072	10	2022	14936	8	237	202210109991	2370284	1	3	24/10/2022 13:18:24	24/10/2022 13:23:20	Interna-Não programada-Meio ambiente-Vento	13800	1625	41289	133,61
6072	10	2022	14937	8	237	202210109991	2370284	1	3	24/10/2022 13:18:24	24/10/2022 13:24:27	Interna-Não programada-Meio ambiente-Vento	13800	2137	33900	215,48
6072	10	2022	14937	8	237	202210109991	2370284	1	3	24/10/2022 13:18:24	24/10/2022 13:37:51	Interna-Não programada-Meio ambiente-Vento	13800	2440	33900	790,97
6072	10	2022	14937	8	237	202210109991	2370284	1	3	24/10/2022 13:26:01	24/10/2022 18:48:10	Interna-Não programada-Meio ambiente-Vento	13800	101	33900	542,29
6072	10	2022	14937	8	237	202210109991	2370284	1	3	24/10/2022 13:26:01	24/10/2022 14:47:36	Interna-Não programada-Meio ambiente-Vento	13800	1537	33900	2089,89
6072	10	2022	14937	8	237	202210109991	2370284	1	3	24/10/2022 14:05:31	24/10/2022 14:20:08	Interna-Não programada-Meio ambiente-Vento	13800	2901	33900	706,72
6072	10	2022	15749	35	173	202210110002	GF12237440	1	3	24/10/2022 06:26:13	24/10/2022 16:27:00	Interna-Não programada-Meio ambiente-Descarga Atmosférica	34500	12	14959	120,16
6072	10	2022	15750	32	291	202210110007	CX21473878	1	3	24/10/2022 13:23:27	25/10/2022 11:06:00	Interna-Não programada-Meio ambiente-Vento	220	1	6420	21,71
6072	10	2022	15741	4	344	202210110008	AP11098485	1	3	24/10/2022 13:18:57	24/10/2022 14:40:00	Interna-Não programada-Meio ambiente-Árvore ou Vegetação	220	122	86843	164,80
6072	10	2022	14953	1	138	202210110019	10022435512	1	3	24/10/2022 13:25:17	24/10/2022 16:23:00	Interna-Não programada-Meio ambiente-Vento	220	1	20994	2,96
6072	10	2022	15741	11	420	202210110030	13874720	1	3	24/10/2022 10:49:23	25/10/2022 02:53:44	Interna-Não programada-Meio ambiente-Vento	220	1	86843	16,07
6072	10	2022	14860	2	168	202210110031	SN1844596275	1	3	24/10/2022 13:27:52	24/10/2022 15:35:00	Interna-Não programada-Meio ambiente-Vento	13800	6	28374	12,71
6072	10	2022	14973	1	163	202210110037	780009836	1	3	24/10/2022 13:29:37	25/10/2022 12:10:00	Interna-Não programada-Meio ambiente-Vento	220	1	12138	22,67
6072	10	2022	14980	32	171	202210110038	TA11357233	1	3	24/10/2022 13:29:38	24/10/2022 15:10:00	Interna-Não programada-Meio ambiente-Descarga Atmosférica	220	2	13742	3,35
6072	10	2022	15727	3	322	202210110042	BV12410344	1	3	24/10/2022 07:59:48	24/10/2022 14:57:00	Interna-Não programada-Meio ambiente-Descarga Atmosférica	13800	11	13065	76,49
6072	10	2022	14924	2	302	202210110045	I121172638	1	3	24/10/2022 13:30:41	24/10/2022 19:59:00	Interna-Não programada-Meio ambiente-Descarga Atmosférica	220	2	10198	12,94
6072	10	2022	14923	1	361	202210110046	10024185521	1	3	24/10/2022 13:30:55	24/10/2022 16:45:00	Interna-Não programada-Meio ambiente-Vento	220	1	33539	3,23
6072	10	2022	14864	5	344	202210110047	10032319850	1	3	24/10/2022 13:31:06	24/10/2022 16:40:00	Interna-Não programada-Meio ambiente-Vento	220	1	31664	3,15
6072	10	2022	14958	2	146	202210110054	PJ12072758	1	3	24/10/2022 11:19:03	24/10/2022 15:22:00	Interna-Não programada-Meio ambiente-Árvore ou Vegetação	13800	10	11738	40,49
6072	10	2022	15749	33	173	202210110055	SG21153339	1	3	24/10/2022 13:32:11	26/10/2022 09:26:00	Interna-Não programada-Meio ambiente-Vento	220	1	14959	43,90
6072	10	2022	15740	4	420	202210110056	200352404	1	3	24/10/2022 13:32:13	24/10/2022 16:09:00	Interna-Não programada-Meio ambiente-Vento	220	1	51937	2,61
6072	10	2022	14921	4	8	202210110063	EU21260898	1	3	24/10/2022 03:31:06	25/10/2022 03:31:00	Interna-Não programada-Meio ambiente-Descarga Atmosférica	220	2	12046	27,90
6072	10	2022	14964	1	156	202210110064	80078175	1	3	24/10/2022 13:34:08	24/10/2022 17:44:00	Interna-Não programada-Meio ambiente-Vento	220	1	27742	4,16
6072	10	2022	14912	2	104	202210110070	JV21030313	1	3	24/10/2022 13:36:49	24/10/2022 17:08:00	Interna-Não programada-Meio ambiente-Vento	220	1	6827	3,52
6072	10	2022	14918	1	472	202210110073	PS21196263	1	3	24/10/2022 13:37:13	24/10/2022 16:40:00	Interna-Não programada-Meio ambiente-Vento	220	10	33935	30,46
6072	10	2022	15742	2	99	202210110074	690257594	1	3	24/10/2022 13:37:42	24/10/2022 16:10:00	Interna-Não programada-Meio ambiente-Vento	220	1	23873	2,54
6072	10	2022	14885	9	61	202210110078	14667848	1	3	24/10/2022 13:37:56	25/10/2022 12:28:00	Interna-Não programada-Meio ambiente-Vento	220	1	35768	22,83
6072	10	2022	15749	35	173	202210110084	GF12164878	1	3	24/10/2022 12:07:56	24/10/2022 20:09:00	Interna-Não programada-Meio ambiente-Descarga Atmosférica	34500	1	14959	8,02
6072	10	2022	15749	35	173	202210110084	GF12164878	1	3	24/10/2022 12:07:56	24/10/2022 15:42:00	Interna-Não programada-Meio ambiente-Descarga Atmosférica	34500	62	14959	221,20
6072	10	2022	14989	1	80	202210110094	30135783	1	3	24/10/2022 13:40:59	24/10/2022 21:17:00	Interna-Não programada-Meio ambiente-Vento	220	1	24280	7,60
6072	10	2022	14881	32	30	202210110097	DV12138337	1	3	24/10/2022 10:00:05	24/10/2022 23:51:00	Interna-Não programada-Meio ambiente-Descarga Atmosférica	34500	3	12036	41,55
6072	10	2022	14860	2	198	202210110098	10021034204	1	3	24/10/2022 13:41:39	24/10/2022 19:56:00	Interna-Não programada-Meio ambiente-Vento	220	1	28374	6,24
6072	10	2022	14896	2	524	202210110099	SQ12231523RE	1	3	24/10/2022 11:06:03	24/10/2022 20:41:00	Interna-Não programada-Meio ambiente-Descarga Atmosférica	13800	65	4349	622,86
6072	10	2022	14973	31	163	202210110100	NG12074654	1	3	24/10/2022 09:12:14	25/10/2022 13:09:00	Interna-Não programada-Meio ambiente-Descarga Atmosférica	34500	2	12138	55,89
6072	10	2022	14921	1	169	202210110101	BZ12384656	1	3	24/10/2022 13:42:03	25/10/2022 10:42:24	Interna-Não programada-Meio ambiente-Vento	13800	1	12046	21,01
6072	10	2022	14909	19	58	202210110102	10008460025	1	3	24/10/2022 09:47:13	24/10/2022 16:50:00	Interna-Não programada-Meio ambiente-Descarga Atmosférica	220	1	39630	7,05
6072	10	2022	14956	33	261	202210110103	MY21301800	1	3	24/10/2022 13:42:11	24/10/2022 16:58:00	Interna-Não programada-Meio ambiente-Vento	220	1	33108	3,26
6072	10	2022	14858	6	373	202210110105	LA21441609	1	3	24/10/2022 13:42:13	24/10/2022 15:00:00	Interna-Não programada-Meio ambiente-Vento	220	1	67617	1,30
6072	10	2022	14921	2	8	202210110110	2440049986	1	3	24/10/2022 13:42:20	24/10/2022 16:18:00	Interna-Não programada-Meio ambiente-Vento	220	1	12046	2,59
6072	10	2022	14889	30	34	202210110118	CT21166852	1	3	24/10/2022 13:43:14	24/10/2022 20:08:10	Interna-Não programada-Meio ambiente-Vento	220	1	21088	6,42
6072	10	2022	14929	1	93	202210110121	10007924346	1	3	24/10/2022 13:43:49	24/10/2022 16:31:00	Interna-Não programada-Meio ambiente-Vento	220	1	19397	2,79
6072	10	2														

6072	10	2022	14918	33	123	202210110188	PS12262183	1	3	24/10/2022 13:51:13	25/10/2022 04:03:50	Interna-Não programada-Meio ambiente-Vento	34500	3	33935	42,63
6072	10	2022	14918	33	123	202210110188	PS12262183	1	3	24/10/2022 13:51:13	24/10/2022 18:34:34	Interna-Não programada-Meio ambiente-Vento	34500	13	33935	61,39
6072	10	2022	14918	33	123	202210110188	PS12262183	1	3	24/10/2022 13:51:13	24/10/2022 21:51:00	Interna-Não programada-Meio ambiente-Vento	34500	16	33935	127,94
6072	10	2022	14918	33	123	202210110188	PS12262183	1	3	25/10/2022 02:59:38	25/10/2022 03:46:22	Interna-Não programada-Meio ambiente-Vento	34500	1	33935	0,78
6072	10	2022	14973	1	133	202210110193	CX21158436	1	3	24/10/2022 13:01:36	24/10/2022 17:29:00	Interna-Não programada-Meio ambiente-Descarga Atmosférica	220	1	12138	4,46
6072	10	2022	14947	4	132	202210110196	NR21000089	1	3	24/10/2022 13:53:58	24/10/2022 17:44:00	Interna-Não programada-Meio ambiente-Descarga Atmosférica	220	1	13835	3,83
6072	10	2022	14907	2	58	202210110198	15199253	1	3	24/10/2022 13:54:13	24/10/2022 16:24:00	Interna-Não programada-Meio ambiente-Vento	220	1	45872	2,50
6072	10	2022	14955	3	384	202210110205	IT21208229	1	3	24/10/2022 13:56:06	24/10/2022 14:56:00	Interna-Não programada-Meio ambiente-Vento	220	1	5745	1,00
6072	10	2022	14928	32	260	202210110213	SZ21136367	1	3	24/10/2022 13:56:16	25/10/2022 12:42:00	Interna-Não programada-Meio ambiente-Vento	220	1	12086	22,76
6072	10	2022	14987	3	236	202210110214	VN11012826	1	3	24/10/2022 12:09:54	24/10/2022 17:25:00	Interna-Não programada-Meio ambiente-Vento	220	37	17906	194,31
6072	10	2022	14921	31	8	202210110215	EU12214052	1	3	24/10/2022 13:56:19	24/10/2022 15:26:00	Interna-Não programada-Meio ambiente-Descarga Atmosférica	34500	2	12046	2,99
6072	10	2022	14963	2	414	202210110219	PO12022073	1	3	24/10/2022 13:56:27	24/10/2022 21:10:27	Interna-Não programada-Meio ambiente-Vento	13800	73	27731	528,03
6072	10	2022	14920	1	333	202210110231	DL12272281	1	3	24/10/2022 09:35:40	24/10/2022 15:16:00	Interna-Não programada-Meio ambiente-Descarga Atmosférica	13800	9	14781	51,05
6072	10	2022	14907	1	58	202210110235	10849403	1	3	24/10/2022 14:00:51	24/10/2022 17:08:00	Interna-Não programada-Meio ambiente-Vento	220	1	45872	3,12
6072	10	2022	14980	1	495	202210110249	BX21228611	1	3	24/10/2022 14:01:37	25/10/2022 08:06:00	Interna-Não programada-Meio ambiente-Vento	220	1	13742	18,07
6072	10	2022	14965	4	57	202210110253	10005013052	1	3	24/10/2022 12:46:27	24/10/2022 17:13:00	Interna-Não programada-Meio ambiente-Vento	220	1	52212	4,44
6072	10	2022	14938	32	105	202210110254	1050424	1	3	24/10/2022 13:57:31	24/10/2022 18:06:03	Interna-Não programada-Meio ambiente-Vento	34500	3	13895	12,43
6072	10	2022	14938	32	105	202210110254	1050424	1	3	24/10/2022 13:57:31	24/10/2022 14:04:29	Interna-Não programada-Meio ambiente-Vento	34500	20	13895	2,32
6072	10	2022	14938	32	105	202210110254	1050424	1	3	24/10/2022 13:57:31	24/10/2022 17:34:05	Interna-Não programada-Meio ambiente-Vento	34500	42	13895	151,60
6072	10	2022	14938	32	105	202210110254	1050424	1	3	24/10/2022 13:57:31	25/10/2022 19:12:08	Interna-Não programada-Meio ambiente-Vento	34500	155	13895	4532,76
6072	10	2022	14877	1	165	202210110254	1050424	1	3	24/10/2022 13:57:31	24/10/2022 16:55:43	Interna-Não programada-Meio ambiente-Vento	34500	1029	7540	3056,13
6072	10	2022	14877	2	165	202210110254	1050424	1	3	24/10/2022 16:55:43	24/10/2022 16:55:43	Interna-Não programada-Meio ambiente-Vento	34500	1724	7540	5120,28
6072	10	2022	14877	31	270	202210110254	1050424	1	3	24/10/2022 16:26:41	24/10/2022 16:55:43	Interna-Não programada-Meio ambiente-Vento	34500	42	7540	20,32
6072	10	2022	14938	32	105	202210110254	1050424	1	3	25/10/2022 19:18:07	25/10/2022 19:27:14	Interna-Não programada-Meio ambiente-Vento	34500	42	13895	6,38
6072	10	2022	14923	1	85	202210110255	730125683	1	3	24/10/2022 14:02:57	24/10/2022 15:16:00	Interna-Não programada-Meio ambiente-Vento	220	1	33539	1,22
6072	10	2022	14930	35	374	202210110265	2920006272	1	3	24/10/2022 14:04:02	24/10/2022 17:34:00	Interna-Não programada-Meio ambiente-Vento	220	1	54841	3,50
6072	10	2022	15746	32	563	202210110266	MH11268352	1	3	24/10/2022 14:04:31	25/10/2022 10:35:00	Interna-Não programada-Meio ambiente-Vento	220	1	10469	20,51
6072	10	2022	14858	5	373	202210110267	4830148793	1	3	24/10/2022 14:05:40	24/10/2022 16:08:00	Interna-Não programada-Meio ambiente-Vento	220	1	67617	2,04
6072	10	2022	15739	12	62	202210110268	GN12001014	1	3	24/10/2022 12:05:41	24/10/2022 20:32:25	Interna-Não programada-Meio ambiente-Vento	13800	5	46815	42,23
6072	10	2022	15745	5	103	202210110272	290181434	1	3	24/10/2022 14:06:48	25/10/2022 11:59:00	Interna-Não programada-Meio ambiente-Vento	220	1	21048	21,87
6072	10	2022	16490	5	59	202210110274	10163116	1	3	24/10/2022 14:07:10	24/10/2022 19:31:00	Interna-Não programada-Meio ambiente-Vento	220	1	19802	5,40
6072	10	2022	14927	30	992	202210110276	AE21189226	1	3	24/10/2022 14:07:38	25/10/2022 10:02:00	Interna-Não programada-Meio ambiente-Vento	220	1	3123	19,91
6072	10	2022	14873	2	456	202210110280	NQ21147625	1	3	24/10/2022 14:07:52	24/10/2022 16:09:00	Interna-Não programada-Meio ambiente-Descarga Atmosférica	220	1	6396	2,02
6072	10	2022	14924	32	88	202210110281	IB12079203	1	3	24/10/2022 14:01:24	24/10/2022 15:41:00	Interna-Não programada-Meio ambiente-Vento	34500	24	10198	39,84
6072	10	2022	14946	1	312	202210110283	AN21267823	1	3	24/10/2022 14:08:24	24/10/2022 16:50:00	Interna-Não programada-Meio ambiente-Descarga Atmosférica	220	1	10896	2,69
6072	10	2022	14980	1	495	202210110289	BX21286689	1	3	24/10/2022 14:09:13	25/10/2022 08:28:00	Interna-Não programada-Meio ambiente-Descarga Atmosférica	220	1	13742	18,31
6072	10	2022	14989	1	80	202210110297	30163791	1	3	24/10/2022 14:11:02	24/10/2022 16:12:00	Interna-Não programada-Meio ambiente-Vento	220	1	24280	2,02
6072	10	2022	14973	1	163	202210110299	RB11283449	1	3	24/10/2022 13:56:38	24/10/2022 15:48:00	Interna-Não programada-Meio ambiente-Vento	220	165	12138	306,26
6072	10	2022	14863	2	580	202210110301	AN11258075	1	3	24/10/2022 12:32:30	24/10/2022 17:08:58	Interna-Não programada-Meio ambiente-Árvore ou Vegetação	220	71	87499	327,15
6072	10	2022	14980	2	495	202210110309	BX21334630	1	3	24/10/2022 14:12:12	25/10/2022 15:00:00	Interna-Não programada-Meio ambiente-Vento	220	1	13742	24,80
6072	10	2022	14870	2	60	202210110313	12303392	1	3	24/10/2022 14:12:47	25/10/2022 08:38:00	Interna-Não programada-Meio ambiente-Vento	220	1	39631	18,42
6072	10	2022	14934	1	167	202210110321	SX21189493	1	3	24/10/2022 14:14:13	24/10/2022 17:31:00	Interna-Não programada-Meio ambiente-Vento	220	2	7235	6,56
6072	10	2022	14905	2	196	202210110322	DF21249525	1	3	24/10/2022 14:14:35	24/10/2022 22:38:00	Interna-Não programada-Meio ambiente-Descarga Atmosférica	220	1	5550	8,39
6072	10	2022	14929	4	93	202210110328	IK21299522	1	3	24/10/2022 14:16:37	24/10/2022 15:59:00	Interna-Não programada-Meio ambiente-Descarga Atmosférica	220	1	19397	1,71
6072	10	2022	14978	32	216	202210110336	BF12096495	1	3	24/10/2022 12:08:47	25/10/2022 13:49:49	Interna-Não programada-Meio ambiente-Vento	34500	1	9008	25,68
6072	10	2022	14978	32	216	202210110336	BF12096495	1	3	24/10/2022 12:08:47	24/10/2022 16:25:00	Interna-Não programada-Meio ambiente-Vento	34500	6	9008	25,62
6072	10	2022	14971	9	421	202210110339	LZ11061746	1	3	24/10/2022 14:17:23	24/10/2022 17:10:00	Interna-Não programada-Meio ambiente-Vento	220	26	48500	74,80
6072	10	2022	14964	31	156	202210110347	QI21276327	1	3	24/10/2022 14:17:58	25/10/2022 04:43:00	Interna-Não programada-Meio ambiente-Descarga Atmosférica	220	1	27742	14,42
6072	10	2022	14923	1	85	202210110349	IR21069074	1	3	24/10/2022 14:18:45	24/10/2022 16:49:00	Interna-Não programada-Meio ambiente-Vento	220	1	33539	2,50
6072	10	2022	14965	3	57	202210110355	AP11154792	1	3	24/10/2022 07:01:38	24/10/2022 15:19:00	Interna-Não programada-Meio ambiente-Vento	220	64	52212	530,52
6072	10	2022	14908	12	58	202210110362	10135133	1	3	23/10/2022 19:19:27	24/10/2022 17:02:00	Interna-Não programada-Meio ambiente-Vento	220	1	45099	21,71
6072	10	2022	14981	9	585	202210110369	GN11151321	1	3	24/10/2022 13:56:03	24/10/2022 17:11:00	Interna-Não programada-Meio ambiente-Vento	220	111	56045	360,66
6072	10	2022	14956	1	242	202210110371	PW21303807	1	3	24/10/2022 14:22:18	24/10/2022 23:10:00	Interna-Não programada-Meio ambiente-Descarga Atmosférica	220	1	33108	8,80
6072	10	2022	14862	1	20	202210110385	AA21302316	1	3	24/10/2022 14:26:00	25/10/2022 11:04:00	Interna-Não programada-Meio ambiente-Vento	220	2	24273	41,27
6072	10	2022	15737	11	59	202210110390	GN12042878	1	3	24/10/2022 11:58:29	24/10/2022 16:50:00	Interna-Não programada-Meio ambiente-Descarga Atmosférica	13800	106	19115	515,01
6072	10	2022	15727	1	322	202210110393	BV11251908	1	3	24/10/2022 11:43:26	24/10/2022 15:33:00	Interna-Não programada-Meio ambiente-Vento	220	26	13065	99,48
6072	10	2022	14980	1	495	202210110395	4350001385	1	3	24/10/2022 14:27:56	24/10/2022 23:48:00	Interna-Não programada-Meio ambiente-Vento	220	1	13742	9,33
6072	10	2022	14924	30	302	202210110399	II12148632	1	3	24/10/2022 14:28:45	24/10/2022 22:49:00	Interna-Não programada-Meio ambiente-Descarga Atmosférica	34500	9	10198	75,04
6072	10	2022	14894	2	204	202210110407	PV12348118	1	3	24/10/2022 14:30:12	25/10/2022 04:34:00	Interna-Não programada-Meio ambiente-Vento	13800	1	18476	14,06
6072	10	2022	16491	2	170	202210110413	RP12008095	1	3	24/10/2022 10:24:32	24/10/2022 16:05:00	Interna-Não programada-Meio ambiente-Vento	13800	11	17888	62,42
6072	10	2022	14934	1	144	202210110421	DP12260360	1	3	24/10/2022 11:40:56	24/10/2022 19:33:00	Interna-Não programada-Meio ambiente-Descarga Atmosférica	13800	3	7235	23,60
6072	10	2022	14921	4	8	202210110422	EU12350868	1	3	24/10/2022 13:17:37	24/10/2022 16:48:00	Interna-Não programada-Meio				

6072	10	2022	16493	2	20	202210110453	AA10394593	1	3	24/10/2022 14:37:33	25/10/2022 00:52:15	Interna-Não programada-Meio ambiente-Vento	13800	27	16706	276,61
6072	10	2022	14862	2	20	202210110453	AA10394593	1	3	24/10/2022 14:37:33	24/10/2022 19:30:53	Interna-Não programada-Meio ambiente-Vento	13800	44	24273	215,11
6072	10	2022	14862	2	20	202210110453	AA10394593	1	3	24/10/2022 14:37:33	24/10/2022 19:30:37	Interna-Não programada-Meio ambiente-Vento	13800	70	24273	341,91
6072	10	2022	14862	2	20	202210110453	AA10394593	1	3	24/10/2022 14:37:33	25/10/2022 00:52:15	Interna-Não programada-Meio ambiente-Vento	13800	227	24273	2325,61
6072	10	2022	14862	2	20	202210110453	AA10394593	1	3	24/10/2022 17:43:55	24/10/2022 17:57:16	Interna-Não programada-Meio ambiente-Vento	13800	5	24273	1,11
6072	10	2022	14862	2	20	202210110453	AA10394593	1	3	25/10/2022 00:36:41	25/10/2022 00:52:14	Interna-Não programada-Meio ambiente-Vento	13800	121	24273	31,36
6072	10	2022	14956	2	242	202210110455	MY21202611	1	3	24/10/2022 14:40:18	24/10/2022 20:02:00	Interna-Não programada-Meio ambiente-Descarga Atmosférica	220	1	33108	5,36
6072	10	2022	14911	31	71	202210110457	GS21220523	1	3	24/10/2022 14:40:28	24/10/2022 20:43:00	Interna-Não programada-Meio ambiente-Descarga Atmosférica	220	1	15171	6,04
6072	10	2022	14881	32	30	202210110463	PH12187421	1	3	24/10/2022 09:42:28	24/10/2022 22:30:00	Interna-Não programada-Meio ambiente-Vento	34500	5	12036	63,96
6072	10	2022	14881	32	30	202210110465	PH21343524	1	3	24/10/2022 12:00:03	24/10/2022 21:24:00	Interna-Não programada-Meio ambiente-Vento	220	1	12036	9,40
6072	10	2022	15734	2	394	202210110470	KR11273726	1	3	24/10/2022 14:41:20	24/10/2022 20:05:00	Interna-Não programada-Meio ambiente-Vento	220	2	2555	10,79
6072	10	2022	14890	5	34	202210110473	1990056377	1	3	24/10/2022 14:41:47	24/10/2022 17:04:00	Interna-Não programada-Meio ambiente-Vento	220	1	47478	2,37
6072	10	2022	14987	2	540	202210110481	L221086758	1	3	24/10/2022 14:44:12	24/10/2022 21:25:00	Interna-Não programada-Meio ambiente-Descarga Atmosférica	220	2	17906	13,36
6072	10	2022	15743	1	26	202210110489	IT12075764	1	3	24/10/2022 14:45:27	24/10/2022 21:00:00	Interna-Não programada-Meio ambiente-Vento	13800	8	1560	49,94
6072	10	2022	15728	31	322	202210110490	BV11055261	1	3	24/10/2022 13:37:49	24/10/2022 18:51:00	Interna-Não programada-Meio ambiente-Vento	220	47	2516	245,33
6072	10	2022	15739	7	62	202210110494	GN12161847	1	3	24/10/2022 13:12:59	24/10/2022 16:39:00	Interna-Não programada-Meio ambiente-Árvore ou Vegetação	13800	23	46815	78,97
6072	10	2022	14942	12	233	202210110499	GN11151346	1	3	24/10/2022 12:49:28	24/10/2022 15:57:00	Interna-Não programada-Meio ambiente-Descarga Atmosférica	220	106	54281	331,31
6072	10	2022	14909	13	58	202210110505	GN1100802	1	3	24/10/2022 14:47:44	24/10/2022 16:37:00	Interna-Não programada-Meio ambiente-Vento	220	48	39630	87,41
6072	10	2022	14978	33	216	202210110509	JL21270091	1	3	24/10/2022 14:49:03	24/10/2022 21:37:00	Interna-Não programada-Meio ambiente-Descarga Atmosférica	220	1	9008	6,80
6072	10	2022	14894	2	40	202210110512	CB12111208	1	3	24/10/2022 14:49:30	24/10/2022 20:46:00	Interna-Não programada-Meio ambiente-Vento	13800	1	18476	5,94
6072	10	2022	16487	10	63	202210110519	10015309353	1	3	24/10/2022 14:50:16	24/10/2022 17:31:00	Interna-Não programada-Meio ambiente-Vento	220	1	43231	2,68
6072	10	2022	14942	12	233	202210110522	10030572892	1	3	24/10/2022 14:51:01	24/10/2022 16:05:00	Interna-Não programada-Meio ambiente-Vento	220	1	54281	1,23
6072	10	2022	15741	4	344	202210110523	13394356	1	3	24/10/2022 14:51:02	25/10/2022 03:47:07	Interna-Não programada-Meio ambiente-Vento	220	1	86843	12,93
6072	10	2022	14916	2	76	202210110525	820016998	1	3	24/10/2022 14:51:15	24/10/2022 18:30:13	Interna-Não programada-Meio ambiente-Vento	220	1	19436	3,65
6072	10	2022	14905	2	362	202210110528	BA21089725	1	3	24/10/2022 14:51:41	25/10/2022 12:39:00	Interna-Não programada-Meio ambiente-Vento	220	2	5550	43,58
6072	10	2022	14942	4	233	202210110533	GR11287760	1	3	24/10/2022 11:06:09	24/10/2022 17:34:00	Interna-Não programada-Meio ambiente-Árvore ou Vegetação	220	50	54281	323,21
6072	10	2022	14945	2	127	202210110536	NA12311139	1	3	24/10/2022 14:25:17	25/10/2022 00:28:00	Interna-Não programada-Meio ambiente-Vento	13800	7	10061	70,32
6072	10	2022	14930	2	374	202210110538	FA11180694	1	3	24/10/2022 14:49:16	24/10/2022 16:02:00	Interna-Não programada-Meio ambiente-Vento	220	36	54841	43,64
6072	10	2022	14918	31	1	202210110549	FB11277989	1	3	24/10/2022 14:55:32	25/10/2022 05:29:00	Interna-Não programada-Meio ambiente-Descarga Atmosférica	220	1	33935	14,56
6072	10	2022	16493	1	572	202210110557	AN10383406	1	3	24/10/2022 14:54:55	24/10/2022 16:47:02	Interna-Não programada-Meio ambiente-Vento	34500	1	16706	1,87
6072	10	2022	14862	2	573	202210110557	AN10383406	1	3	24/10/2022 14:54:55	24/10/2022 16:47:02	Interna-Não programada-Meio ambiente-Vento	34500	3	24273	5,61
6072	10	2022	16493	31	572	202210110557	AN10383406	1	3	24/10/2022 14:54:55	24/10/2022 16:47:02	Interna-Não programada-Meio ambiente-Vento	34500	7	16706	13,08
6072	10	2022	16493	2	572	202210110557	AN10383406	1	3	24/10/2022 14:54:55	24/10/2022 16:47:02	Interna-Não programada-Meio ambiente-Vento	34500	182	16706	340,09
6072	10	2022	16493	2	573	202210110557	AN10383406	1	3	24/10/2022 14:54:55	24/10/2022 16:47:02	Interna-Não programada-Meio ambiente-Vento	34500	183	16706	341,96
6072	10	2022	16493	31	3	202210110557	AN10383406	1	3	24/10/2022 14:54:55	24/10/2022 16:47:02	Interna-Não programada-Meio ambiente-Vento	34500	272	16706	508,26
6072	10	2022	16493	1	573	202210110557	AN10383406	1	3	24/10/2022 14:54:55	24/10/2022 16:47:02	Interna-Não programada-Meio ambiente-Vento	34500	827	16706	1545,34
6072	10	2022	16493	1	310	202210110557	AN10383406	1	3	24/10/2022 14:54:55	24/10/2022 16:47:02	Interna-Não programada-Meio ambiente-Vento	34500	1465	16706	2737,52
6072	10	2022	14923	31	85	202210110563	IR12070197	1	3	24/10/2022 14:57:41	24/10/2022 17:10:26	Interna-Não programada-Meio ambiente-Vento	34500	16	33539	35,40
6072	10	2022	15746	1	159	202210110566	MH18441690TS	1	3	24/10/2022 12:49:02	25/10/2022 01:10:00	Interna-Não programada-Meio ambiente-Vento	13800	27	10469	333,43
6072	10	2022	14864	4	344	202210110571	200633995	1	3	24/10/2022 14:58:34	24/10/2022 15:57:54	Interna-Não programada-Meio ambiente-Vento	220	1	31664	0,99
6072	10	2022	14944	1	124	202210110579	150025877	1	3	24/10/2022 15:01:43	24/10/2022 16:50:00	Interna-Não programada-Meio ambiente-Vento	220	1	24361	1,80
6072	10	2022	14978	31	216	202210110581	TL12161803	1	3	24/10/2022 15:01:47	24/10/2022 21:07:00	Interna-Não programada-Meio ambiente-Vento	34500	1	9008	6,09
6072	10	2022	14920	1	96	202210110582	IX21317410	1	3	24/10/2022 15:01:49	24/10/2022 21:17:00	Interna-Não programada-Meio ambiente-Descarga Atmosférica	220	1	14781	6,25
6072	10	2022	14945	1	127	202210110599	MZ11299855	1	3	24/10/2022 12:55:41	24/10/2022 21:41:00	Interna-Não programada-Meio ambiente-Vento	220	25	10061	218,88
6072	10	2022	16493	2	338	202210110603	LB21091598	1	3	24/10/2022 15:05:36	24/10/2022 23:54:00	Interna-Não programada-Meio ambiente-Vento	220	1	16706	8,81
6072	10	2022	14954	34	346	202210110604	KR10400710	1	3	24/10/2022 15:05:24	26/10/2022 13:40:41	Interna-Não programada-Meio ambiente-Vento	34500	1	3578	46,59
6072	10	2022	14954	34	346	202210110604	KR10400710	1	3	24/10/2022 15:05:24	26/10/2022 15:19:23	Interna-Não programada-Meio ambiente-Vento	34500	1	3578	48,23
6072	10	2022	14954	34	346	202210110604	KR10400710	1	3	24/10/2022 15:05:24	24/10/2022 20:01:11	Interna-Não programada-Meio ambiente-Vento	34500	65	3578	320,43
6072	10	2022	14954	34	346	202210110604	KR10400710	1	3	25/10/2022 09:08:16	25/10/2022 09:24:17	Interna-Não programada-Meio ambiente-Vento	34500	65	3578	17,35
6072	10	2022	14871	7	60	202210110608	14829241	1	3	24/10/2022 14:58:33	24/10/2022 16:48:00	Interna-Não programada-Meio ambiente-Vento	220	1	35718	1,82
6072	10	2022	16478	1	332	202210110610	10039930528	1	3	24/10/2022 15:07:08	24/10/2022 17:33:00	Interna-Não programada-Meio ambiente-Vento	220	1	8820	2,43
6072	10	2022	15740	4	420	202210110614	10027604924	1	3	24/10/2022 15:07:26	24/10/2022 17:33:00	Interna-Não programada-Meio ambiente-Vento	220	1	51937	2,43
6072	10	2022	14939	31	112	202210110622	MQ12051834	1	3	24/10/2022 15:07:57	24/10/2022 18:08:00	Interna-Não programada-Meio ambiente-Descarga Atmosférica	34500	14	13923	42,01
6072	10	2022	14939	2	469	202210110624	UR12327258	1	3	24/10/2022 15:08:23	24/10/2022 21:51:00	Interna-Não programada-Meio ambiente-Descarga Atmosférica	13800	2	13923	13,42
6072	10	2022	16476	11	453	202210110631	10000336210	1	3	24/10/2022 15:08:59	24/10/2022 16:26:00	Interna-Não programada-Meio ambiente-Vento	220	1	34028	1,28
6072	10	2022	14963	2	414	202210110636	PO12391670	1	3	24/10/2022 15:09:20	24/10/2022 18:41:00	Interna-Não programada-Meio ambiente-Descarga Atmosférica	13800	29	27731	102,31
6072	10	2022	14863	6	5	202210110638	AN11135756	1	3	24/10/2022 15:35:20	24/10/2022 17:36:00	Interna-Não programada-Meio ambiente-Vento	220	81	87499	324,90
6072	10	2022	14985	33	129	202210110642	NQ12222646	1	3	24/10/2022 11:34:05	24/10/2022 18:01:00	Interna-Não programada-Meio ambiente-Descarga Atmosférica	34500	8	24363	51,59
6072	10	2022	16482	4	577	202210110644	400120707	1	3	24/10/2022 15:11:12	24/10/2022 20:12:00	Interna-Não programada-Meio ambiente-Vento	220	1	16960	5,01
6072	10	2022	14941	2	475	202210110649	IU12016406	1	3	24/10/2022 12:46:16	24/10/2022 17:41:00	Interna-Não programada-Meio ambiente-Descarga Atmosférica	13800	15	7583	73,68
6072	10	2022	16494	31	583	202210110651	NQ12291036	1	3	24/10/2022 11:49:01	24/10/2022 21:10:00	Interna-Não programada-Meio ambiente-Descarga Atmosférica	34500	4	17524	37,40
6072	10	2022	14906	4	56	202210110653	550049708	1	3	24/10/						

6072	10	2022	14946	2	393	202210110677	10028689494	1	3	24/10/2022 15:15:46	25/10/2022 08:55:00	Interna-Não programada-Meio ambiente-Vento	220	1	10896	17,65
6072	10	2022	15750	1	45	202210110678	CX11394250	1	3	24/10/2022 15:15:48	25/10/2022 22:47:00	Interna-Não programada-Meio ambiente-Descarga Atmosférica	220	1	6420	31,52
6072	10	2022	14978	35	216	202210110679	TL21218543	1	3	24/10/2022 15:15:57	24/10/2022 22:05:00	Interna-Não programada-Meio ambiente-Vento	220	1	9008	6,82
6072	10	2022	14936	5	237	202210110682	10024273188	1	3	24/10/2022 11:41:14	24/10/2022 16:48:00	Interna-Não programada-Meio ambiente-Vento	220	1	41289	5,11
6072	10	2022	16478	33	75	202210110689	750444	1	3	24/10/2022 15:14:19	24/10/2022 15:43:44	Interna-Não programada-Meio ambiente-Vento	34500	6	8820	2,94
6072	10	2022	16478	2	350	202210110689	750444	1	3	24/10/2022 15:14:19	24/10/2022 15:43:44	Interna-Não programada-Meio ambiente-Vento	34500	1449	8820	710,41
6072	10	2022	16478	1	350	202210110689	750444	1	3	24/10/2022 15:14:19	24/10/2022 15:43:44	Interna-Não programada-Meio ambiente-Vento	34500	1782	8820	873,67
6072	10	2022	14879	2	27	202210110691	CA10409334	1	3	24/10/2022 15:15:57	24/10/2022 17:53:49	Interna-Não programada-Meio ambiente-Vento	13800	2	29141	5,26
6072	10	2022	14879	2	27	202210110691	CA10409334	1	3	24/10/2022 15:15:57	24/10/2022 21:33:30	Interna-Não programada-Meio ambiente-Vento	13800	123	29141	773,98
6072	10	2022	14879	2	27	202210110691	CA10409334	1	3	24/10/2022 15:15:57	24/10/2022 20:57:35	Interna-Não programada-Meio ambiente-Vento	13800	245	29141	1395,00
6072	10	2022	15737	12	59	202210110695	GN11395322	1	3	24/10/2022 11:28:35	24/10/2022 16:49:08	Interna-Não programada-Meio ambiente-Vento	220	150	19115	801,37
6072	10	2022	16476	9	453	202210110702	10015502536	1	3	24/10/2022 15:20:26	24/10/2022 16:52:00	Interna-Não programada-Meio ambiente-Vento	220	1	34028	1,53
6072	10	2022	14985	32	180	202210110710	UR12333892	1	3	24/10/2022 13:38:40	24/10/2022 20:22:00	Interna-Não programada-Meio ambiente-Vento	34500	15	24363	100,83
6072	10	2022	16487	10	63	202210110711	13706330	1	3	24/10/2022 15:21:51	25/10/2022 12:36:00	Interna-Não programada-Meio ambiente-Vento	220	1	43231	21,24
6072	10	2022	14933	1	102	202210110712	JA21148833	1	3	24/10/2022 15:21:57	24/10/2022 18:31:00	Interna-Não programada-Meio ambiente-Descarga Atmosférica	220	1	19351	3,15
6072	10	2022	15727	1	322	202210110719	BV12291753RE	1	3	24/10/2022 12:11:48	24/10/2022 18:25:00	Interna-Não programada-Meio ambiente-Descarga Atmosférica	13800	103	13065	640,66
6072	10	2022	14862	5	5	202210110731	AN11130886	1	3	24/10/2022 15:07:34	24/10/2022 19:33:00	Interna-Não programada-Meio ambiente-Vento	220	65	24273	287,55
6072	10	2022	14902	3	49	202210110739	DN21282418	1	3	24/10/2022 15:25:44	25/10/2022 01:16:00	Interna-Não programada-Meio ambiente-Vento	220	1	5399	9,84
6072	10	2022	14889	2	359	202210110741	IO21281498	1	3	24/10/2022 15:26:16	24/10/2022 17:05:00	Interna-Não programada-Meio ambiente-Descarga Atmosférica	220	14	21088	23,04
6072	10	2022	15732	2	418	202210110742	BV18459756TS	1	3	24/10/2022 14:46:28	24/10/2022 22:16:00	Interna-Não programada-Meio ambiente-Vento	13800	33	15873	247,24
6072	10	2022	14953	4	138	202210110752	PL21000221	1	3	24/10/2022 15:27:24	24/10/2022 17:48:00	Interna-Não programada-Meio ambiente-Árvore ou Vegetação	220	2	20994	4,69
6072	10	2022	14953	3	330	202210110756	10019816152	1	3	24/10/2022 15:27:55	24/10/2022 19:35:00	Interna-Não programada-Meio ambiente-Vento	220	1	20994	4,12
6072	10	2022	14981	4	498	202210110757	10020165755	1	3	24/10/2022 15:28:03	25/10/2022 02:19:00	Interna-Não programada-Meio ambiente-Vento	220	1	56045	10,85
6072	10	2022	14973	33	133	202210110762	NM12194294RE	1	3	24/10/2022 13:53:54	24/10/2022 19:07:00	Interna-Não programada-Meio ambiente-Descarga Atmosférica	34500	181	12138	944,52
6072	10	2022	14904	31	283	202210110763	FB12421836	1	3	24/10/2022 15:28:29	25/10/2022 02:33:00	Interna-Não programada-Meio ambiente-Descarga Atmosférica	34500	25	11750	276,88
6072	10	2022	14939	1	47	202210110765	F021115455	1	3	24/10/2022 15:29:09	25/10/2022 13:06:00	Interna-Não programada-Meio ambiente-Árvore ou Vegetação	220	1	13923	21,61
6072	10	2022	15739	7	62	202210110780	TR21183522	1	3	24/10/2022 15:30:39	24/10/2022 17:46:00	Interna-Não programada-Meio ambiente-Vento	220	1	46815	2,26
6072	10	2022	14864	6	344	202210110791	200550135	1	3	24/10/2022 15:32:06	24/10/2022 17:21:52	Interna-Não programada-Meio ambiente-Vento	220	1	31664	1,83
6072	10	2022	16485	1	576	202210110797	PU12412183	1	3	24/10/2022 14:01:02	24/10/2022 22:06:00	Interna-Não programada-Meio ambiente-Vento	13800	18	5223	145,49
6072	10	2022	15740	6	420	202210110799	200586051	1	3	24/10/2022 15:32:51	24/10/2022 21:48:11	Interna-Não programada-Meio ambiente-Vento	220	1	51937	6,26
6072	10	2022	15727	4	322	202210110800	BV12000073	1	3	24/10/2022 08:36:45	24/10/2022 21:56:00	Interna-Não programada-Meio ambiente-Vento	13800	6	13065	79,93
6072	10	2022	14890	2	34	202210110801	CT21164159	1	3	24/10/2022 15:33:02	24/10/2022 17:40:00	Interna-Não programada-Meio ambiente-Vento	220	1	47478	2,12
6072	10	2022	14925	3	88	202210110810	10002038968	1	3	24/10/2022 15:33:53	24/10/2022 16:45:00	Interna-Não programada-Meio ambiente-Vento	220	1	18940	1,19
6072	10	2022	14858	5	373	202210110849	LA16411076	1	3	24/10/2022 17:04:31	24/10/2022 20:29:00	Interna-Não programada-Meio ambiente-Vento	13800	1	67617	3,41
6072	10	2022	14858	5	373	202210110849	LA16411076	1	3	24/10/2022 17:04:31	24/10/2022 20:13:04	Interna-Não programada-Meio ambiente-Vento	13800	118	67617	370,81
6072	10	2022	14858	5	373	202210110849	LA16411076	1	3	24/10/2022 17:04:31	24/10/2022 17:25:36	Interna-Não programada-Meio ambiente-Vento	13800	2253	67617	791,68
6072	10	2022	14870	2	60	202210110850	AP11165023	1	3	24/10/2022 15:26:41	24/10/2022 16:23:00	Interna-Não programada-Meio ambiente-Vento	220	30	39631	28,16
6072	10	2022	15749	1	249	202210110851	VD21181193	1	3	24/10/2022 15:35:18	25/10/2022 16:52:34	Interna-Não programada-Meio ambiente-Descarga Atmosférica	220	1	14959	25,29
6072	10	2022	14920	2	304	202210110857	TQ21106736	1	3	24/10/2022 15:35:57	25/10/2022 02:07:00	Interna-Não programada-Meio ambiente-Descarga Atmosférica	220	1	14781	10,52
6072	10	2022	14965	1	57	202210110858	10017973943	1	3	24/10/2022 15:36:03	24/10/2022 17:18:28	Interna-Não programada-Meio ambiente-Vento	220	1	52212	1,71
6072	10	2022	16493	2	338	202210110859	LB12353350	1	3	24/10/2022 15:31:44	25/10/2022 10:33:00	Interna-Não programada-Meio ambiente-Descarga Atmosférica	13800	27	16706	513,57
6072	10	2022	16493	1	107	202210110862	SV12045705	1	3	24/10/2022 15:13:38	24/10/2022 19:48:00	Interna-Não programada-Meio ambiente-Vento	13800	3	16706	13,72
6072	10	2022	14942	12	233	202210110863	10005486228	1	3	24/10/2022 15:20:47	24/10/2022 19:21:00	Interna-Não programada-Meio ambiente-Vento	220	1	54281	4,00
6072	10	2022	14936	2	237	202210110866	20534243	1	3	24/10/2022 15:37:30	24/10/2022 18:22:49	Interna-Não programada-Meio ambiente-Vento	220	1	41289	2,76
6072	10	2022	14929	1	93	202210110868	IK21311440	1	3	24/10/2022 15:37:35	24/10/2022 18:41:00	Interna-Não programada-Meio ambiente-Vento	220	2	19397	6,11
6072	10	2022	16494	31	583	202210110869	10016151176	1	3	24/10/2022 15:37:36	24/10/2022 19:47:38	Interna-Não programada-Meio ambiente-Inundação	220	1	17524	4,17
6072	10	2022	15749	2	340	202210110871	AJ12213233	1	3	24/10/2022 15:37:47	25/10/2022 00:43:00	Interna-Não programada-Meio ambiente-Vento	13800	2	14959	18,17
6072	10	2022	14860	2	168	202210110875	SN11163877	1	3	24/10/2022 15:35:13	24/10/2022 17:33:00	Interna-Não programada-Meio ambiente-Árvore ou Vegetação	220	98	28374	192,38
6072	10	2022	14929	1	93	202210110876	IK21300187	1	3	24/10/2022 12:10:17	24/10/2022 22:59:00	Interna-Não programada-Meio ambiente-Vento	220	1	19397	10,81
6072	10	2022	14907	1	58	202210110880	16419388	1	3	24/10/2022 15:38:50	24/10/2022 18:10:00	Interna-Não programada-Meio ambiente-Vento	220	1	45872	2,52
6072	10	2022	14981	9	585	202210110881	GN11041815	1	3	24/10/2022 15:21:06	24/10/2022 17:10:00	Interna-Não programada-Meio ambiente-Vento	220	71	56045	128,87
6072	10	2022	14966	11	57	202210110894	AP11003038	1	3	24/10/2022 15:30:29	24/10/2022 21:48:00	Interna-Não programada-Meio ambiente-Vento	220	215	31957	1352,77
6072	10	2022	14906	4	56	202210110897	GE21384230	1	3	24/10/2022 15:41:44	25/10/2022 00:30:00	Interna-Não programada-Meio ambiente-Descarga Atmosférica	220	2	32174	17,61
6072	10	2022	15734	35	347	202210110900	KR12389576	1	3	24/10/2022 15:17:04	24/10/2022 17:50:00	Interna-Não programada-Meio ambiente-Descarga Atmosférica	34500	40	2555	101,96
6072	10	2022	16475	4	453	202210110912	10015539286	1	3	24/10/2022 15:43:41	24/10/2022 17:32:00	Interna-Não programada-Meio ambiente-Vento	220	1	50648	1,81
6072	10	2022	14907	6	58	202210110924	SW11265443	1	3	24/10/2022 15:44:36	24/10/2022 18:50:48	Interna-Não programada-Meio ambiente-Vento	220	112	45872	347,57
6072	10	2022	15728													

6072	10	2022	15741	11	420	202210110998	10003039844	1	3	24/10/2022 15:54:35	24/10/2022 17:45:03	Interna-Não programada-Meio ambiente-Vento	220	1	86843	1,84
6072	10	2022	14860	2	168	202210111006	SN21211938	1	3	24/10/2022 15:58:52	24/10/2022 18:02:00	Interna-Não programada-Meio ambiente-Vento	220	1	28374	2,05
6072	10	2022	15741	10	420	202210111007	200212710	1	3	24/10/2022 15:59:18	25/10/2022 06:51:00	Interna-Não programada-Meio ambiente-Vento	220	1	86843	14,86
6072	10	2022	15741	12	420	202210111009	10001753230	1	3	24/10/2022 15:59:55	24/10/2022 19:47:00	Interna-Não programada-Meio ambiente-Vento	220	1	86843	3,78
6072	10	2022	14953	1	19	202210111014	JD21308428	1	3	24/10/2022 16:00:58	25/10/2022 16:17:00	Interna-Não programada-Meio ambiente-Descarga Atmosférica	220	1	20994	24,27
6072	10	2022	14963	2	414	202210111015	PO12285222	1	3	24/10/2022 16:01:03	24/10/2022 18:40:00	Interna-Não programada-Meio ambiente-Vento	13800	14	27731	37,09
6072	10	2022	14916	31	209	202210111024	GH11036820	1	3	24/10/2022 22:00:00	25/10/2022 00:48:51	Interna-Não programada-Meio ambiente-Árvore ou Vegetação	220	177	19436	498,11
6072	10	2022	14940	2	586	202210111028	2860187498	1	3	24/10/2022 16:03:58	24/10/2022 17:55:00	Interna-Não programada-Meio ambiente-Vento	220	1	110957	1,85
6072	10	2022	14860	2	198	202210111030	10030372508	1	3	24/10/2022 16:04:05	24/10/2022 19:17:00	Interna-Não programada-Meio ambiente-Vento	220	1	28374	3,22
6072	10	2022	14924	2	306	202210111052	IC21065780	1	3	24/10/2022 16:06:56	24/10/2022 18:18:00	Interna-Não programada-Meio ambiente-Vento	220	1	10198	2,18
6072	10	2022	15750	1	45	202210111059	CX12394449	1	3	24/10/2022 11:33:12	25/10/2022 07:48:00	Interna-Não programada-Meio ambiente-Vento	13800	22	6420	445,43
6072	10	2022	14925	2	88	202210111067	IB12107139	1	3	24/10/2022 16:09:26	24/10/2022 20:29:00	Interna-Não programada-Meio ambiente-Descarga Atmosférica	13800	10	18940	43,26
6072	10	2022	14907	1	58	202210111069	12385219	1	3	24/10/2022 16:04:52	24/10/2022 20:51:00	Interna-Não programada-Meio ambiente-Vento	220	1	45872	4,77
6072	10	2022	15727	1	322	202210111070	3220214	1	3	24/10/2022 16:07:28	24/10/2022 16:53:34	Interna-Não programada-Meio ambiente-Vento	13800	8	13065	6,15
6072	10	2022	15727	1	322	202210111070	3220214	1	3	24/10/2022 16:07:28	24/10/2022 18:34:05	Interna-Não programada-Meio ambiente-Vento	13800	238	13065	581,58
6072	10	2022	15727	1	322	202210111070	3220214	1	3	24/10/2022 16:07:28	24/10/2022 18:07:37	Interna-Não programada-Meio ambiente-Vento	13800	360	13065	720,90
6072	10	2022	15727	1	322	202210111070	3220214	1	3	24/10/2022 16:07:28	24/10/2022 16:52:01	Interna-Não programada-Meio ambiente-Vento	13800	969	13065	719,48
6072	10	2022	15727	1	322	202210111070	3220214	1	3	24/10/2022 17:31:11	24/10/2022 17:31:11	Interna-Não programada-Meio ambiente-Vento	13800	8	13065	0,90
6072	10	2022	14921	2	8	202210111072	EU12000096LD	1	3	24/10/2022 16:02:43	24/10/2022 20:07:00	Interna-Não programada-Meio ambiente-Vento	13800	69	12046	280,93
6072	10	2022	14908	12	58	202210111080	GN11196685	1	3	24/10/2022 15:00:36	25/10/2022 01:44:00	Interna-Não programada-Meio ambiente-Vento	220	146	45099	1565,61
6072	10	2022	14936	5	237	202210111083	10024799180	1	3	24/10/2022 16:12:02	25/10/2022 02:20:00	Interna-Não programada-Meio ambiente-Vento	220	1	41289	10,13
6072	10	2022	14963	33	152	202210111084	MX11203315	1	3	24/10/2022 16:12:03	24/10/2022 18:49:00	Interna-Não programada-Meio ambiente-Descarga Atmosférica	220	1	27731	2,62
6072	10	2022	14928	1	91	202210111085	IW11064709	1	3	24/10/2022 16:00:13	24/10/2022 18:36:00	Interna-Não programada-Meio ambiente-Vento	220	1	12086	2,60
6072	10	2022	14928	1	91	202210111085	IW11064709	1	3	24/10/2022 16:00:13	24/10/2022 18:20:00	Interna-Não programada-Meio ambiente-Vento	220	235	12086	547,48
6072	10	2022	14945	31	337	202210111089	MZ12238848	1	3	24/10/2022 13:40:14	25/10/2022 10:21:00	Interna-Não programada-Meio ambiente-Vento	34500	5	10061	103,40
6072	10	2022	14937	6	237	202210111090	2370264	1	3	24/10/2022 16:08:00	24/10/2022 17:23:53	Interna-Não programada-Meio ambiente-Vento	13800	90	33900	113,83
6072	10	2022	14937	6	237	202210111090	2370264	1	3	24/10/2022 16:08:00	24/10/2022 17:43:55	Interna-Não programada-Meio ambiente-Vento	13800	96	33900	153,47
6072	10	2022	14937	6	237	202210111090	2370264	1	3	24/10/2022 16:08:00	24/10/2022 16:59:00	Interna-Não programada-Meio ambiente-Vento	13800	216	33900	183,60
6072	10	2022	14937	6	237	202210111090	2370264	1	3	24/10/2022 16:08:00	24/10/2022 16:11:52	Interna-Não programada-Meio ambiente-Vento	13800	1872	33900	120,64
6072	10	2022	14937	6	237	202210111090	2370264	1	3	24/10/2022 16:08:00	24/10/2022 16:11:45	Interna-Não programada-Meio ambiente-Vento	13800	2773	33900	173,31
6072	10	2022	14937	6	237	202210111090	2370264	1	3	24/10/2022 17:51:35	24/10/2022 17:55:08	Interna-Não programada-Meio ambiente-Vento	13800	90	33900	5,33
6072	10	2022	14937	6	237	202210111090	2370264	1	3	24/10/2022 17:58:23	24/10/2022 18:03:34	Interna-Não programada-Meio ambiente-Vento	13800	216	33900	18,66
6072	10	2022	14965	4	57	202210111091	1003353708	1	3	24/10/2022 16:13:05	24/10/2022 17:50:00	Interna-Não programada-Meio ambiente-Vento	220	1	52212	1,62
6072	10	2022	14971	4	421	202210111099	LZ21156987	1	3	24/10/2022 16:14:12	24/10/2022 18:01:00	Interna-Não programada-Meio ambiente-Descarga Atmosférica	220	1	48500	1,78
6072	10	2022	14958	1	146	202210111102	60019827	1	3	24/10/2022 16:14:33	24/10/2022 23:39:00	Interna-Não programada-Meio ambiente-Vento	220	1	11738	7,41
6072	10	2022	14908	12	58	202210111103	13238255	1	3	24/10/2022 16:00:00	24/10/2022 19:03:00	Interna-Não programada-Meio ambiente-Vento	220	1	45099	3,05
6072	10	2022	16485	31	576	202210111104	PU21303604	1	3	24/10/2022 16:15:07	25/10/2022 08:20:00	Interna-Não programada-Meio ambiente-Vento	220	1	5223	16,08
6072	10	2022	14865	1	9	202210111108	910028771	1	3	24/10/2022 16:16:02	24/10/2022 17:52:00	Interna-Não programada-Meio ambiente-Vento	220	1	17992	1,60
6072	10	2022	14942	11	233	202210111109	GN11148305	1	3	24/10/2022 15:30:26	24/10/2022 22:10:00	Interna-Não programada-Meio ambiente-Árvore ou Vegetação	220	50	54281	332,97
6072	10	2022	14939	2	352	202210111111	2400001577	1	3	24/10/2022 16:16:33	24/10/2022 21:04:00	Interna-Não programada-Meio ambiente-Vento	220	1	13923	4,79
6072	10	2022	14942	7	233	202210111115	14679966	1	3	24/10/2022 16:17:47	25/10/2022 00:49:00	Interna-Não programada-Meio ambiente-Vento	220	1	54281	8,52
6072	10	2022	14876	1	458	202210111122	3360000570	1	3	24/10/2022 16:19:13	24/10/2022 20:38:21	Interna-Não programada-Meio ambiente-Vento	220	1	10294	4,32
6072	10	2022	16478	1	350	202210111127	AO12394651	1	3	24/10/2022 14:33:51	24/10/2022 17:49:00	Interna-Não programada-Meio ambiente-Vento	13800	14	8820	45,54
6072	10	2022	14873	2	18	202210111128	BA12163300	1	3	24/10/2022 15:46:02	24/10/2022 21:21:00	Interna-Não programada-Meio ambiente-Descarga Atmosférica	13800	17	6396	94,91
6072	10	2022	14892	2	37	202210111133	CZ10400790	1	3	24/10/2022 16:17:11	25/10/2022 17:10:37	Interna-Não programada-Meio ambiente-Descarga Atmosférica	13800	196	3986	4878,55
6072	10	2022	14892	2	37	202210111133	CZ10400790	1	3	24/10/2022 17:47:43	24/10/2022 20:59:56	Interna-Não programada-Meio ambiente-Descarga Atmosférica	13800	1	3986	3,20
6072	10	2022	14892	2	37	202210111133	CZ10400790	1	3	24/10/2022 17:47:43	24/10/2022 18:18:26	Interna-Não programada-Meio ambiente-Descarga Atmosférica	13800	979	3986	501,19
6072	10	2022	14892	2	37	202210111133	CZ10400790	1	3	24/10/2022 21:23:29	25/10/2022 17:10:37	Interna-Não programada-Meio ambiente-Descarga Atmosférica	13800	1	3986	19,79
6072	10	2022	14892	2	37	202210111133	CZ10400790	1	3	24/10/2022 21:23:29	24/10/2022 21:36:32	Interna-Não programada-Meio ambiente-Descarga Atmosférica	13800	942	3986	204,89
6072	10	2022	14873	2	561	202210111134	GE12272031	1	3	24/10/2022 13:48:57	24/10/2022 17:34:00	Interna-Não programada-Meio ambiente-Descarga Atmosférica	13800	11	6396	41,26
6072	10	2022	14964	1	222	202210111139	CD12000349	1	3	24/10/2022 16:21:41	24/10/2022 16:50:00	Interna-Não programada-Meio ambiente-Descarga Atmosférica	13800	7	27742	3,30
6072	10	2022	14989	1	80	202210111150	NV12000117	1	3	24/10/2022 11:43:35	24/10/2022 18:13:00	Interna-Não programada-Meio ambiente-Descarga Atmosférica	13800	1	24280	6,49
6072	10	2022	14920	1	334	202210111150	NV12000117	1	3	24/10/2022 11:43:35	24/10/2022 18:13:00	Interna-Não programada-Meio ambiente-Descarga Atmosférica	13800	175	14781	1135,80
6072	10	2022	16490	2	59	202210111153	GN11000848	1	3	24/10/2022 16:07:32	24/10/2022 18:10:00	Interna-Não programada-Meio ambiente-Vento	220	94	19802	191,86
6072	10	2022	16485	31	576	202210111163	PU21141391	1	3	24/10/2022 15:54:08	25/10/2022 07:40:00	Interna-Não programada-Meio ambiente-Vento	220	1	5223	15,76
6072	10	2022	16491	1	335	202210111165	CO11414463	1	3	24/10/2022 14:06:23	24/10/2022 21:05:00	Interna-Não programada-Meio ambiente-Vento	220	22	17888	153,49
6072	10	2022	14893	1	243	202210111167	DJ21196201	1	3	24/10/2022 16:26:56	25/10/2022 00:00:19	Interna-Não programada-Meio ambiente-Vento	220	1	5298	7,56
6072	10	2022	14984	4	176	202210111173	10030638486	1	3	24/10/2022 16:27:54	25/10/2022 03:09:00	Interna-Não programada-Meio ambiente-Vento	220	1	43839	10,68
6072	10	2022	15727	3	322	202210111174	BV11187587	1	3	24/10/2022 12:09:16	24/10/2022 18:33:00	Interna-Não programada-Meio ambiente-Vento	220	151	13065	965,73
6072	10	2022	15739	7	62	202210111175	TR11180162	1	3	24/10/2022 16:17:44	24/10/2022 17:36:00	Interna-Não programada-Meio ambiente-Vento	220	63	46815	82,18
6072	10	2022	14943	2	197	202210111180	IH11262689	1	3	24/10/2022 16:28:41	24/10/2022 18:03:00	Interna-Não programada-Meio ambiente-Vento	220	22	14310	34,58
6072	10	2022	14963	33	152	202210111181	UC12285921	1	3	24/10/2022 15:22:20						

6072	10	2022	14965	4	57	202210111211	10001937950	1	3	24/10/2022 16:33:38	25/10/2022 00:20:00	Interna-Não programada-Meio ambiente-Vento	220	1	52212	7,77
6072	10	2022	14945	31	337	202210111219	M211234826	1	3	24/10/2022 16:07:39	24/10/2022 19:37:00	Interna-Não programada-Meio ambiente-Árvore ou Vegetação	220	39	10061	136,08
6072	10	2022	14910	2	55	202210111220	GR12347577	1	3	24/10/2022 16:35:22	24/10/2022 18:15:55	Interna-Não programada-Meio ambiente-Vento	13800	176	19803	294,95
6072	10	2022	14862	5	5	202210111226	AN11004351	1	3	24/10/2022 15:35:56	24/10/2022 17:31:00	Interna-Não programada-Meio ambiente-Vento	220	97	24273	186,02
6072	10	2022	14928	2	91	202210111238	GG12316076	1	3	24/10/2022 08:41:31	24/10/2022 19:53:00	Interna-Não programada-Meio ambiente-Vento	13800	3	12086	33,57
6072	10	2022	14965	3	57	202210111248	14406639	1	3	24/10/2022 16:39:56	24/10/2022 22:27:00	Interna-Não programada-Meio ambiente-Vento	220	1	52212	5,78
6072	10	2022	14909	20	58	202210111263	GN11194304	1	3	24/10/2022 15:31:41	24/10/2022 18:50:00	Interna-Não programada-Meio ambiente-Árvore ou Vegetação	220	114	39630	376,80
6072	10	2022	15749	35	173	202210111264	CX12380727	1	3	24/10/2022 16:43:14	26/10/2022 02:50:00	Interna-Não programada-Meio ambiente-Vento	34500	7	14959	238,79
6072	10	2022	14863	6	580	202210111267	AN12258125	1	3	24/10/2022 16:35:49	24/10/2022 20:35:00	Interna-Não programada-Meio ambiente-Vento	13800	72	87499	287,02
6072	10	2022	14863	6	580	202210111267	AN12258125	1	3	24/10/2022 16:35:49	24/10/2022 18:21:00	Interna-Não programada-Meio ambiente-Vento	13800	183	87499	320,81
6072	10	2022	14917	1	123	202210111269	IA12256647	1	3	24/10/2022 16:38:05	24/10/2022 19:06:00	Interna-Não programada-Meio ambiente-Vento	13800	133	6295	327,88
6072	10	2022	14910	3	55	202210111277	10035316932	1	3	24/10/2022 16:46:43	25/10/2022 05:34:00	Interna-Não programada-Meio ambiente-Vento	220	1	19803	12,79
6072	10	2022	14936	5	237	202210111284	950045123	1	3	24/10/2022 15:16:23	25/10/2022 01:56:00	Interna-Não programada-Meio ambiente-Vento	220	1	41289	10,66
6072	10	2022	15739	11	62	202210111287	13060193	1	3	24/10/2022 16:47:24	24/10/2022 18:04:00	Interna-Não programada-Meio ambiente-Vento	220	1	46815	1,28
6072	10	2022	14871	7	60	202210111320	GN11470766	1	3	24/10/2022 16:53:33	24/10/2022 18:58:00	Interna-Não programada-Meio ambiente-Descarga Atmosférica	220	178	35718	369,20
6072	10	2022	15748	2	470	202210111323	OZ21241465	1	3	24/10/2022 16:53:46	24/10/2022 18:20:00	Interna-Não programada-Meio ambiente-Descarga Atmosférica	220	1	11891	1,44
6072	10	2022	14957	2	145	202210111326	PG21111296	1	3	24/10/2022 16:54:36	25/10/2022 09:36:00	Interna-Não programada-Meio ambiente-Árvore ou Vegetação	220	1	4552	16,69
6072	10	2022	14904	32	283	202210111330	CJ12047979	1	3	24/10/2022 16:07:29	24/10/2022 18:06:00	Interna-Não programada-Meio ambiente-Vento	34500	19	11750	37,53
6072	10	2022	16487	1	63	202210111335	GN11200590	1	3	24/10/2022 15:52:03	24/10/2022 18:59:00	Interna-Não programada-Meio ambiente-Vento	220	111	43231	345,86
6072	10	2022	15739	7	62	202210111343	TR11093955	1	3	24/10/2022 16:56:31	25/10/2022 03:14:04	Interna-Não programada-Meio ambiente-Vento	220	132	46815	1358,61
6072	10	2022	14985	2	149	202210111344	GG21323902	1	3	24/10/2022 16:57:23	24/10/2022 21:10:00	Interna-Não programada-Meio ambiente-Vento	220	1	24363	4,21
6072	10	2022	15730	31	245	202210111351	RV10406664	1	3	24/10/2022 16:56:04	24/10/2022 23:11:00	Interna-Não programada-Meio ambiente-Vento	34500	1	1328	6,25
6072	10	2022	15730	31	245	202210111351	RV10406664	1	3	24/10/2022 16:56:04	24/10/2022 22:14:27	Interna-Não programada-Meio ambiente-Vento	34500	3	1328	15,92
6072	10	2022	15730	31	245	202210111351	RV10406664	1	3	24/10/2022 16:56:04	25/10/2022 00:42:20	Interna-Não programada-Meio ambiente-Vento	34500	10	1328	77,71
6072	10	2022	15730	31	245	202210111351	RV10406664	1	3	24/10/2022 16:56:04	24/10/2022 21:52:48	Interna-Não programada-Meio ambiente-Vento	34500	13	1328	64,29
6072	10	2022	15730	31	245	202210111351	RV10406664	1	3	24/10/2022 17:11:45	24/10/2022 17:11:45	Interna-Não programada-Meio ambiente-Vento	34500	15	1328	3,92
6072	10	2022	16482	1	577	202210111358	SH12000137	1	3	24/10/2022 16:59:36	24/10/2022 23:47:00	Interna-Não programada-Meio ambiente-Descarga Atmosférica	13800	9	16960	61,11
6072	10	2022	14863	4	5	202210111362	20464782	1	3	24/10/2022 17:00:37	25/10/2022 01:36:00	Interna-Não programada-Meio ambiente-Vento	220	1	87499	8,59
6072	10	2022	15727	3	322	202210111367	BV12366278	1	3	24/10/2022 15:13:28	25/10/2022 15:28:11	Interna-Não programada-Meio ambiente-Vento	13800	1	13065	24,25
6072	10	2022	15727	3	322	202210111367	BV12366278	1	3	24/10/2022 15:13:28	25/10/2022 14:30:06	Interna-Não programada-Meio ambiente-Vento	13800	17	13065	395,71
6072	10	2022	15727	3	322	202210111367	BV12366278	1	3	24/10/2022 15:13:28	24/10/2022 23:19:05	Interna-Não programada-Meio ambiente-Vento	13800	79	13065	639,40
6072	10	2022	16484	32	328	202210111369	CP21386734	1	3	24/10/2022 10:52:40	25/10/2022 00:00:00	Interna-Não programada-Meio ambiente-Vento	220	1	6743	13,12
6072	10	2022	16493	1	573	202210111370	AA21290779	1	3	24/10/2022 17:01:19	25/10/2022 09:44:00	Interna-Não programada-Meio ambiente-Vento	220	2	16706	33,42
6072	10	2022	14863	3	5	202210111377	20479268	1	3	24/10/2022 17:02:31	24/10/2022 20:34:00	Interna-Não programada-Meio ambiente-Vento	220	1	87499	3,52
6072	10	2022	14905	1	362	202210111379	BA12210735	1	3	24/10/2022 10:48:11	24/10/2022 19:22:00	Interna-Não programada-Meio ambiente-Descarga Atmosférica	13800	28	5550	239,78
6072	10	2022	14912	2	104	202210111380	JV12025366	1	3	24/10/2022 16:38:18	24/10/2022 19:20:00	Interna-Não programada-Meio ambiente-Vento	13800	3	6827	8,08
6072	10	2022	14924	2	302	202210111381	II21108988	1	3	24/10/2022 17:02:46	25/10/2022 07:12:00	Interna-Não programada-Meio ambiente-Vento	220	2	10198	28,31
6072	10	2022	14980	32	171	202210111382	SM10400362	1	3	24/10/2022 16:59:58	25/10/2022 11:07:23	Interna-Não programada-Meio ambiente-Vento	34500	2	13742	36,25
6072	10	2022	14980	32	171	202210111382	SM10400362	1	3	24/10/2022 16:59:58	24/10/2022 19:33:17	Interna-Não programada-Meio ambiente-Vento	34500	4	13742	10,22
6072	10	2022	14980	32	171	202210111382	SM10400362	1	3	24/10/2022 16:59:58	25/10/2022 11:39:49	Interna-Não programada-Meio ambiente-Vento	34500	6	13742	111,99
6072	10	2022	14980	32	171	202210111382	SM10400362	1	3	24/10/2022 16:59:58	24/10/2022 22:40:23	Interna-Não programada-Meio ambiente-Vento	34500	25	13742	141,84
6072	10	2022	14980	32	171	202210111382	SM10400362	1	3	24/10/2022 16:59:58	24/10/2022 18:34:41	Interna-Não programada-Meio ambiente-Vento	34500	155	13742	244,68
6072	10	2022	14939	31	112	202210111387	MQ21181664	1	3	24/10/2022 17:03:38	24/10/2022 19:25:00	Interna-Não programada-Meio ambiente-Vento	220	1	13923	2,36
6072	10	2022	15746	2	563	202210111394	NA21040280	1	3	24/10/2022 17:04:34	25/10/2022 13:35:55	Interna-Não programada-Meio ambiente-Vento	220	1	10469	20,52
6072	10	2022	14940	2	38	202210111398	10031408034	1	3	24/10/2022 17:05:36	24/10/2022 19:07:00	Interna-Não programada-Meio ambiente-Vento	220	1	110957	2,02
6072	10	2022	14984	2	176	202210111401	TR12412523	1	3	24/10/2022 17:05:59	24/10/2022 18:02:00	Interna-Não programada-Meio ambiente-Vento	13800	10	43839	9,34
6072	10	2022	14981	8	498	202210111408	SW11141239	1	3	24/10/2022 16:48:22	25/10/2022 04:58:00	Interna-Não programada-Meio ambiente-Árvore ou Vegetação	220	83	56045	1009,33
6072	10	2022	14981	9	585	202210111411	GN11041887	1	3	24/10/2022 15:21:06	24/10/2022 19:30:00	Interna-Não programada-Meio ambiente-Vento	220	142	56045	589,06
6072	10	2022	14981	9	585	202210111412	GN11041889	1	3	24/10/2022 15:39:03	25/10/2022 02:12:00	Interna-Não programada-Meio ambiente-Árvore ou Vegetação	220	143	56045	1508,53
6072	10	2022	14981	9	585	202210111413	GN11054892	1	3	24/10/2022 15:44:09	25/10/2022 11:40:00	Interna-Não programada-Meio ambiente-Vento	220	119	56045	2371,77
6072	10	2022	14964	31	156	202210111419	QI21116457	1	3	24/10/2022 17:07:57	24/10/2022 21:10:00	Interna-Não programada-Meio ambiente-Vento	220	1	27742	4,03
6072	10	2022	14969	8	160	202210111422	RV21098594	1	3	24/10/2022 17:08:34	24/10/2022 20:22:00	Interna-Não programada-Meio ambiente-Vento	220	1	41407	3,22
6072	10	2022	14987	1	360	202210111429	VN12037574	1	3	24/10/2022 17:07:49	24/10/2022 21:19:00	Interna-Não programada-Meio ambiente-Vento	13800	12	17906	50,24
6072	10	2022	14942	4	233	202210111434	GR11275528	1	3	24/10/2022 17:04:28	24/10/2022 23:10:14	Interna-Não programada-Meio ambiente-Vento	220	98	54281	597,42
6072	10	2022	14978	32	216	202210111440	BF12363301	1	3	24/10/2022 12:08:47	25/10/2022 13:49:49	Interna-Não programada-Meio ambiente-Vento	34500	1	9008	25,68
6072	10	2022	14978	32	216	202210111440	BF12363301	1	3	25/10/2022 09:13:22	25/10/2022 13:49:49	Interna-Não programada-Meio ambiente-Vento	34500	7	9008	32,25
6072	10	2022	14980	31	171	202210111444	SM10406657	1	3	24/10/2022 17:09:10	25/10/2022 09:06:00	Interna-Não programada-Meio ambiente-Vento	34500	1	13742	15,95
6072	10	2022	14980	31	171	202210111444	SM10406657	1	3	24/10/2022 17:09:10	24/10/2022 19:08:25	Interna-Não programada-Meio ambiente-Vento	34500	7	13742	13,91
6072	10	2022	14980	31	171	202210111444	SM10406657	1	3	24/10/2022 17:09:10	24/10/2022 20:33:33	Interna-Não programada-Meio ambiente-Vento	34500	91	13742	309,98
6072	10	2022	14980	31	171	202210111444	SM10406657	1	3	24/10/2022 17:09:10	24/10/2022 18:38:02	Interna-Não programada-Meio ambiente-Vento	34500	168	13742	248,83
6072	10	2022	14980	31	171	202210111444	SM10406657	1	3	24/10/2022 17:09:10	24/10/2022 19:28:33	Interna-Não programada-Meio ambiente-Vento	34500	820	13742	1904,91
6072	10	2022														

6072	10	2022	15734	1	186	202210111496	KR11170181	1	3	24/10/2022 17:21:48	24/10/2022 18:57:00	Interna-Não programada-Meio ambiente-Vento	220	12	2555	19,04
6072	10	2022	14908	12	58	202210111499	GN11001910	1	3	24/10/2022 17:16:35	24/10/2022 18:44:00	Interna-Não programada-Meio ambiente-Vento	220	86	45099	125,30
6072	10	2022	14907	6	58	202210111506	GN12200180	1	3	24/10/2022 16:49:47	24/10/2022 20:24:00	Interna-Não programada-Meio ambiente-Descarga Atmosférica	13800	63	45872	224,93
6072	10	2022	14934	2	144	202210111511	DP12346700	1	3	24/10/2022 17:23:58	25/10/2022 12:20:00	Interna-Não programada-Meio ambiente-Descarga Atmosférica	13800	1	7235	18,93
6072	10	2022	15739	12	62	202210111514	10008286319	1	3	24/10/2022 17:24:00	24/10/2022 23:32:00	Interna-Não programada-Meio ambiente-Vento	220	1	46815	6,13
6072	10	2022	14865	2	128	202210111515	NZ21034146	1	3	24/10/2022 17:24:00	24/10/2022 19:51:00	Interna-Não programada-Meio ambiente-Descarga Atmosférica	220	2	17992	4,90
6072	10	2022	16493	1	338	202210111524	950041245	1	3	24/10/2022 17:25:18	25/10/2022 17:17:00	Interna-Não programada-Meio ambiente-Vento	220	1	16706	23,86
6072	10	2022	14987	3	236	202210111525	SV12233209	1	3	24/10/2022 17:24:16	24/10/2022 20:47:00	Interna-Não programada-Meio ambiente-Descarga Atmosférica	13800	6	17906	20,27
6072	10	2022	14973	33	133	202210111534	3880001830	1	3	24/10/2022 17:26:12	25/10/2022 20:09:28	Interna-Não programada-Meio ambiente-Vento	220	1	12138	26,72
6072	10	2022	14980	31	171	202210111537	SM11394100	1	3	24/10/2022 17:26:41	24/10/2022 21:24:00	Interna-Não programada-Meio ambiente-Descarga Atmosférica	220	1	13742	3,96
6072	10	2022	14928	32	260	202210111538	SZ12066092	1	3	24/10/2022 17:26:47	24/10/2022 21:20:00	Interna-Não programada-Meio ambiente-Descarga Atmosférica	34500	4	12086	15,55
6072	10	2022	14873	2	18	202210111542	BA21000021	1	3	24/10/2022 17:27:18	24/10/2022 22:57:00	Interna-Não programada-Meio ambiente-Descarga Atmosférica	220	1	6396	5,49
6072	10	2022	14865	2	128	202210111547	NZ12111005	1	3	24/10/2022 17:29:09	24/10/2022 21:28:00	Interna-Não programada-Meio ambiente-Descarga Atmosférica	13800	2	17992	7,96
6072	10	2022	14978	31	216	202210111548	TL21244599	1	3	24/10/2022 17:29:15	24/10/2022 19:45:42	Interna-Não programada-Meio ambiente-Vento	220	2	9008	4,55
6072	10	2022	14925	1	88	202210111552	IB21156273	1	3	24/10/2022 17:30:03	24/10/2022 22:28:00	Interna-Não programada-Meio ambiente-Vento	220	2	18940	9,93
6072	10	2022	14873	1	561	202210111570	SZ12357347	1	3	24/10/2022 17:34:19	25/10/2022 00:02:00	Interna-Não programada-Meio ambiente-Vento	13800	2	6396	12,92
6072	10	2022	14951	31	137	202210111581	PB12053941	1	3	24/10/2022 17:35:31	24/10/2022 20:34:00	Interna-Não programada-Meio ambiente-Vento	34500	2	15038	5,95
6072	10	2022	14934	30	103	202210111582	JT12354973	1	3	24/10/2022 17:31:23	25/10/2022 08:20:00	Interna-Não programada-Meio ambiente-Vento	34500	35	7235	518,36
6072	10	2022	14923	1	361	202210111591	IV12249611	1	3	24/10/2022 17:36:59	25/10/2022 01:32:00	Interna-Não programada-Meio ambiente-Vento	13800	9	33539	71,25
6072	10	2022	14875	1	590	202210111593	BH11334950	1	3	24/10/2022 17:37:08	25/10/2022 03:55:25	Interna-Não programada-Meio ambiente-Vento	220	122	5476	1257,18
6072	10	2022	14973	33	133	202210111596	NM21334478	1	3	24/10/2022 17:37:20	25/10/2022 10:08:00	Interna-Não programada-Meio ambiente-Descarga Atmosférica	220	2	12138	33,02
6072	10	2022	14955	3	384	202210111602	690284652	1	3	24/10/2022 17:38:00	24/10/2022 23:27:00	Interna-Não programada-Meio ambiente-Vento	220	1	5745	5,82
6072	10	2022	15739	7	62	202210111604	GN12045310	1	3	24/10/2022 17:38:29	25/10/2022 10:01:00	Interna-Não programada-Meio ambiente-Vento	13800	45	46815	736,89
6072	10	2022	14978	2	492	202210111615	FA21155907	1	3	24/10/2022 17:39:14	24/10/2022 21:39:00	Interna-Não programada-Meio ambiente-Vento	220	1	9008	4,00
6072	10	2022	16479	3	386	202210111619	VA21290831	1	3	24/10/2022 17:39:19	24/10/2022 22:18:08	Interna-Não programada-Meio ambiente-Descarga Atmosférica	220	1	55357	4,65
6072	10	2022	14980	2	495	202210111623	4350002079	1	3	24/10/2022 17:39:52	25/10/2022 23:50:42	Interna-Não programada-Meio ambiente-Vento	220	1	13742	30,18
6072	10	2022	14907	1	58	202210111628	GN11137205	1	3	24/10/2022 17:39:17	24/10/2022 22:33:00	Interna-Não programada-Meio ambiente-Descarga Atmosférica	220	45	45872	220,29
6072	10	2022	14934	1	144	202210111629	DP12296460	1	3	24/10/2022 17:40:54	25/10/2022 12:49:00	Interna-Não programada-Meio ambiente-Vento	13800	3	7235	57,41
6072	10	2022	14937	6	237	202210111630	AN11000473	1	3	24/10/2022 16:58:19	24/10/2022 20:25:00	Interna-Não programada-Meio ambiente-Vento	220	52	33900	179,13
6072	10	2022	14939	1	47	202210111638	ET11151070	1	3	24/10/2022 17:41:39	24/10/2022 23:31:00	Interna-Não programada-Meio ambiente-Vento	220	101	13923	588,07
6072	10	2022	14909	20	58	202210111641	GN11168525	1	3	24/10/2022 17:00:48	24/10/2022 23:57:00	Interna-Não programada-Meio ambiente-Vento	220	97	39630	672,86
6072	10	2022	16477	1	75	202210111650	GA21343649	1	3	24/10/2022 17:43:07	24/10/2022 23:58:00	Interna-Não programada-Meio ambiente-Vento	220	1	7459	6,25
6072	10	2022	16493	1	388	202210111656	TJ10403906	1	3	24/10/2022 17:40:18	24/10/2022 17:49:15	Interna-Não programada-Meio ambiente-Vento	13800	543	16706	81,00
6072	10	2022	14939	32	47	202210111658	MQ12156024	1	3	24/10/2022 17:19:16	24/10/2022 23:45:50	Interna-Não programada-Meio ambiente-Vento	34500	12	13923	77,31
6072	10	2022	14939	32	47	202210111658	MQ12156024	1	3	24/10/2022 21:16:27	24/10/2022 23:45:50	Interna-Não programada-Meio ambiente-Vento	34500	10	13923	24,90
6072	10	2022	14907	6	58	202210111662	16659740	1	3	24/10/2022 17:45:06	25/10/2022 00:51:00	Interna-Não programada-Meio ambiente-Vento	220	1	45872	7,10
6072	10	2022	14920	31	80	202210111666	IN21151418	1	3	24/10/2022 17:45:16	24/10/2022 22:22:00	Interna-Não programada-Meio ambiente-Vento	220	1	14781	4,61
6072	10	2022	14936	1	237	202210111670	AN12258905	1	3	24/10/2022 17:39:27	24/10/2022 19:30:00	Interna-Não programada-Meio ambiente-Vento	13800	7	41289	12,90
6072	10	2022	16490	2	59	202210111674	GN11000882	1	3	24/10/2022 16:55:23	25/10/2022 11:10:00	Interna-Não programada-Meio ambiente-Vento	220	143	19802	2608,84
6072	10	2022	15747	5	148	202210111677	PR18454928TS	1	3	24/10/2022 17:42:29	24/10/2022 19:54:00	Interna-Não programada-Meio ambiente-Vento	13800	91	14936	199,47
6072	10	2022	14966	11	57	202210111680	AP11039999	1	3	24/10/2022 17:41:02	24/10/2022 18:48:00	Interna-Não programada-Meio ambiente-Vento	220	135	31957	150,68
6072	10	2022	14973	2	163	202210111686	RB21110476	1	3	24/10/2022 17:48:56	25/10/2022 14:28:00	Interna-Não programada-Meio ambiente-Descarga Atmosférica	220	1	12138	20,65
6072	10	2022	14907	1	58	202210111694	12012750	1	3	24/10/2022 17:50:08	24/10/2022 23:10:00	Interna-Não programada-Meio ambiente-Vento	220	1	45872	5,33
6072	10	2022	14962	2	41	202210111697	ED12000020	1	3	24/10/2022 16:22:14	24/10/2022 20:18:00	Interna-Não programada-Meio ambiente-Descarga Atmosférica	13800	8	15316	31,44
6072	10	2022	15730	31	245	202210111704	RV21207044	1	3	24/10/2022 17:51:29	24/10/2022 20:02:00	Interna-Não programada-Meio ambiente-Vento	220	2	1328	4,35
6072	10	2022	16490	3	59	202210111705	GN11167779	1	3	24/10/2022 16:50:03	24/10/2022 19:33:00	Interna-Não programada-Meio ambiente-Descarga Atmosférica	220	85	19802	230,85
6072	10	2022	14947	1	132	202210111714	NR11448968	1	3	24/10/2022 17:44:24	24/10/2022 21:33:00	Interna-Não programada-Meio ambiente-Vento	220	1	13835	3,81
6072	10	2022	14947	1	132	202210111714	NR11448968	1	3	24/10/2022 17:44:24	24/10/2022 20:56:00	Interna-Não programada-Meio ambiente-Vento	220	112	13835	357,65
6072	10	2022	15740	2	350	202210111721	AO10400701	1	3	24/10/2022 17:51:09	25/10/2022 03:33:52	Interna-Não programada-Meio ambiente-Vento	13800	41	51937	398,19
6072	10	2022	16478	2	350	202210111721	AO10400701	1	3	24/10/2022 17:51:09	25/10/2022 03:33:52	Interna-Não programada-Meio ambiente-Vento	13800	750	8820	7283,96
6072	10	2022	14937	8	237	202210111731	GP18416872TS	1	3	24/10/2022 14:22:13	24/10/2022 23:49:00	Interna-Não programada-Meio ambiente-Vento	13800	27	33900	255,05
6072	10	2022	14912	2	104	202210111732	JV18429619TS	1	3	24/10/2022 17:10:23	24/10/2022 19:55:00	Interna-Não programada-Meio ambiente-Vento	13800	43	6827	117,98
6072	10	2022	14937	8	237	202210111745	AN11000328	1	3	24/10/2022 17:26:34	24/10/2022 18:57:00	Interna-Não programada-Meio ambiente-Vento	220	128	33900	192,92
6072	10	2022	14913	4	73	202210111746	BG21040271	1	3	24/10/2022 17:57:19	24/10/2022 19:53:00	Interna-Não programada-Meio ambiente-Vento	220	1	16081	1,93
6072	10	2022	15734	35	347	202210111748	KR12210364	1	3	24/10/2022 17:57:33	24/10/2022 20:38:00	Interna-Não programada-Meio ambiente-Vento	34500	2	2555	5,35
6072	10	2022	14924	1	179	202210111749	IB12274525	1	3	24/10/2022 17:53:12	24/10/2022 20:10:00	Interna-Não programada-Meio ambiente-Descarga Atmosférica	13800	2	10198	4,56
6072	10	2022	14876													

6072	10	2022	14923	32	85	202210111820	ME12095618	1	3	24/10/2022 17:55:56	25/10/2022 01:00:00	Interna-Não programada-Meio ambiente-Vento	34500	195	33539	1378,22
6072	10	2022	15740	4	420	202210111821	AP12265063	1	3	24/10/2022 17:33:04	24/10/2022 20:11:00	Interna-Não programada-Meio ambiente-Vento	13800	222	51937	584,35
6072	10	2022	14982	5	489	202210111824	10002030185	1	3	24/10/2022 18:09:52	24/10/2022 19:35:00	Interna-Não programada-Meio ambiente-Vento	220	1	36347	1,42
6072	10	2022	14942	4	233	202210111827	GR11275477	1	3	24/10/2022 18:08:46	24/10/2022 21:40:08	Interna-Não programada-Meio ambiente-Vento	220	131	54281	461,48
6072	10	2022	15741	12	420	202210111830	200048909	1	3	24/10/2022 18:10:33	25/10/2022 02:22:00	Interna-Não programada-Meio ambiente-Vento	220	1	86843	8,19
6072	10	2022	14877	2	165	202210111831	RN21009754	1	3	24/10/2022 18:10:38	25/10/2022 11:35:00	Interna-Não programada-Meio ambiente-Descarga Atmosférica	220	1	7540	17,41
6072	10	2022	14963	2	414	202210111834	PO12350158	1	3	24/10/2022 18:08:28	25/10/2022 00:12:00	Interna-Não programada-Meio ambiente-Vento	13800	3	27731	18,18
6072	10	2022	14863	4	5	202210111839	AN12000959	1	3	24/10/2022 16:57:49	24/10/2022 18:54:00	Interna-Não programada-Meio ambiente-Vento	13800	15	87499	29,05
6072	10	2022	14920	2	334	202210111843	NV16414840	1	3	24/10/2022 18:12:26	24/10/2022 18:46:07	Interna-Não programada-Meio ambiente-Vento	13800	776	14781	435,64
6072	10	2022	14920	2	334	202210111843	NV16414840	1	3	24/10/2022 19:24:11	25/10/2022 04:39:00	Interna-Não programada-Meio ambiente-Vento	13800	1	14781	9,25
6072	10	2022	14920	2	334	202210111843	NV16414840	1	3	24/10/2022 19:24:11	25/10/2022 02:32:07	Interna-Não programada-Meio ambiente-Vento	13800	774	14781	5520,34
6072	10	2022	14963	3	152	202210111847	PO11000033	1	3	24/10/2022 18:00:21	24/10/2022 21:50:51	Interna-Não programada-Meio ambiente-Vento	220	102	27731	391,85
6072	10	2022	15732	32	36	202210111849	SW12217284	1	3	24/10/2022 17:17:27	24/10/2022 20:43:00	Interna-Não programada-Meio ambiente-Vento	34500	73	15873	250,09
6072	10	2022	14943	2	197	202210111850	4020068678	1	3	24/10/2022 18:13:12	24/10/2022 21:15:00	Interna-Não programada-Meio ambiente-Vento	220	1	14310	3,03
6072	10	2022	15739	11	62	202210111851	12309916	1	3	24/10/2022 18:13:38	25/10/2022 16:56:00	Interna-Não programada-Meio ambiente-Vento	220	1	46815	22,71
6072	10	2022	14916	1	76	202210111856	10013718531	1	3	24/10/2022 18:14:40	24/10/2022 20:29:00	Interna-Não programada-Meio ambiente-Vento	220	1	19436	2,24
6072	10	2022	14956	35	261	202210111863	MY21324738	1	3	24/10/2022 18:15:36	24/10/2022 22:31:00	Interna-Não programada-Meio ambiente-Descarga Atmosférica	220	1	33108	4,26
6072	10	2022	16487	1	63	202210111870	10031244201	1	3	24/10/2022 18:16:23	25/10/2022 09:15:00	Interna-Não programada-Meio ambiente-Vento	220	1	43231	14,98
6072	10	2022	14964	2	156	202210111872	80059739	1	3	24/10/2022 18:16:32	25/10/2022 05:51:00	Interna-Não programada-Meio ambiente-Vento	220	1	27742	11,57
6072	10	2022	14988	2	181	202210111874	1970013105	1	3	24/10/2022 18:17:03	24/10/2022 20:29:00	Interna-Não programada-Meio ambiente-Vento	220	1	4329	2,20
6072	10	2022	14907	1	58	202210111888	GN12000438LD	1	3	24/10/2022 17:07:34	25/10/2022 02:19:39	Interna-Não programada-Meio ambiente-Vento	13800	214	45872	1969,10
6072	10	2022	14907	1	58	202210111888	GN12000438LD	1	3	24/10/2022 17:14:51	24/10/2022 17:14:51	Interna-Não programada-Meio ambiente-Vento	13800	570	45872	69,19
6072	10	2022	14907	1	58	202210111888	GN12000438LD	1	3	24/10/2022 21:10:30	25/10/2022 02:19:39	Interna-Não programada-Meio ambiente-Vento	13800	570	45872	2936,92
6072	10	2022	15744	3	103	202210111893	JT11432699	1	3	24/10/2022 18:04:31	24/10/2022 22:22:20	Interna-Não programada-Meio ambiente-Vento	220	14	24679	60,16
6072	10	2022	15744	3	103	202210111893	JT11432699	1	3	24/10/2022 18:04:31	25/10/2022 01:03:00	Interna-Não programada-Meio ambiente-Vento	220	22	24679	153,44
6072	10	2022	14936	4	237	202210111895	AN11000930	1	3	24/10/2022 18:11:49	24/10/2022 20:25:00	Interna-Não programada-Meio ambiente-Vento	220	59	41289	130,96
6072	10	2022	14964	3	156	202210111898	QI32036491	1	3	24/10/2022 17:19:41	25/10/2022 07:38:00	Interna-Não programada-Meio ambiente-Vento	13800	4	27742	57,22
6072	10	2022	15739	7	62	202210111902	10026426607	1	3	24/10/2022 18:20:10	25/10/2022 05:37:00	Interna-Não programada-Meio ambiente-Vento	220	1	46815	11,28
6072	10	2022	14937	8	237	202210111903	TJ12080977	1	3	24/10/2022 08:48:51	25/10/2022 12:47:12	Interna-Não programada-Meio ambiente-Vento	13800	4	33900	111,89
6072	10	2022	14979	3	202	202210111904	SC21259970	1	3	24/10/2022 18:20:38	24/10/2022 20:26:00	Interna-Não programada-Meio ambiente-Descarga Atmosférica	220	1	17763	2,09
6072	10	2022	14920	2	96	202210111914	IX11000008	1	3	24/10/2022 18:21:51	24/10/2022 21:53:00	Interna-Não programada-Meio ambiente-Vento	220	76	14781	267,46
6072	10	2022	16490	3	59	202210111920	11985552	1	3	24/10/2022 18:08:28	24/10/2022 21:46:00	Interna-Não programada-Meio ambiente-Vento	220	1	19802	3,63
6072	10	2022	14961	3	190	202210111924	PI21096100	1	3	24/10/2022 18:23:16	24/10/2022 19:43:00	Interna-Não programada-Meio ambiente-Vento	220	1	40529	1,33
6072	10	2022	14920	1	334	202210111931	300011234	1	3	24/10/2022 18:23:50	24/10/2022 22:03:00	Interna-Não programada-Meio ambiente-Vento	220	1	14781	3,65
6072	10	2022	14862	5	5	202210111933	21264557	1	3	24/10/2022 18:24:13	24/10/2022 19:53:00	Interna-Não programada-Meio ambiente-Vento	220	1	24273	1,48
6072	10	2022	14864	1	344	202210111935	AP11068320	1	3	24/10/2022 18:20:04	24/10/2022 20:17:00	Interna-Não programada-Meio ambiente-Vento	220	95	31664	185,14
6072	10	2022	15741	11	420	202210111937	10020460137	1	3	24/10/2022 18:24:25	25/10/2022 02:51:08	Interna-Não programada-Meio ambiente-Vento	220	1	86843	8,45
6072	10	2022	14924	33	88	202210111938	GS12310466	1	3	24/10/2022 18:24:37	25/10/2022 00:18:00	Interna-Não programada-Meio ambiente-Vento	34500	3	10198	17,67
6072	10	2022	14923	2	361	202210111941	AM12312073	1	3	24/10/2022 18:25:08	25/10/2022 04:23:00	Interna-Não programada-Meio ambiente-Vento	13800	4	33539	39,86
6072	10	2022	14939	2	112	202210111942	MQ21182378	1	3	24/10/2022 18:25:12	24/10/2022 20:17:00	Interna-Não programada-Meio ambiente-Vento	220	1	13923	1,86
6072	10	2022	15739	12	62	202210111945	GN21046331	1	3	24/10/2022 17:48:08	24/10/2022 20:20:00	Interna-Não programada-Meio ambiente-Vento	220	2	46815	5,06
6072	10	2022	14918	31	123	202210111952	ND11160041	1	3	24/10/2022 17:49:00	24/10/2022 20:48:00	Interna-Não programada-Meio ambiente-Vento	220	20	33935	59,67
6072	10	2022	16474	12	61	202210111953	11382510	1	3	24/10/2022 18:26:38	24/10/2022 20:39:00	Interna-Não programada-Meio ambiente-Vento	220	1	18176	2,21
6072	10	2022	14910	1	55	202210111956	390021672	1	3	24/10/2022 18:27:09	24/10/2022 23:12:00	Interna-Não programada-Meio ambiente-Vento	220	1	19803	4,75
6072	10	2022	14979	3	202	202210111957	1190001140	1	3	24/10/2022 18:27:09	25/10/2022 11:16:00	Interna-Não programada-Meio ambiente-Vento	220	1	17763	16,81
6072	10	2022	15746	3	563	202210111959	10029951907	1	3	24/10/2022 18:27:29	26/10/2022 06:10:00	Interna-Não programada-Meio ambiente-Vento	220	1	10469	35,71
6072	10	2022	14963	31	152	202210111968	PO12241996	1	3	24/10/2022 18:28:11	24/10/2022 20:47:00	Interna-Não programada-Meio ambiente-Vento	34500	73	27731	168,89
6072	10	2022	16494	31	583	202210111975	NQ21139055	1	3	24/10/2022 18:28:52	24/10/2022 21:40:00	Interna-Não programada-Meio ambiente-Descarga Atmosférica	220	1	17524	3,19
6072	10	2022	14939	1	112	202210111980	10006416754	1	3	24/10/2022 18:29:53	25/10/2022 00:16:00	Interna-Não programada-Meio ambiente-Vento	220	1	13923	5,77
6072	10	2022	14877	1	387	202210111982	ME12029537	1	3	24/10/2022 13:30:27	25/10/2022 10:47:00	Interna-Não programada-Meio ambiente-Vento	13800	14	7540	297,86
6072	10	2022	14863	18	5	202210111984	20426872	1	3	24/10/2022 18:30:00	24/10/2022 20:58:00	Interna-Não programada-Meio ambiente-Vento	220	1	87499	2,47
6072	10	2022	14907	5	58	202210111985	GN11000351	1	3	24/10/2022 18:21:07	24/10/2022 20:30:00	Interna-Não programada-Meio ambiente-Vento	220	85	45872	182,58
6072	10	2022	14980	2	171	202210112010	SM10403950	1	3	24/10/2022 18:30:02	25/10/2022 01:46:07	Interna-Não programada-Meio ambiente-Vento	13800	17	13742	123,56
6072	10	2022	14980	2	171	202210112010	SM10403950	1	3	24/10/2022 18:30:02	24/10/2022 22:16:25	Interna-Não programada-Meio ambiente-Vento	13800	36	13742	135,83
6072	10	2022	14980	2	171	202210112010	SM10403950	1	3	24/10/2022 18:30:02	25/10/2022 07:23:31	Interna-Não programada-Meio ambiente-Vento	13800	58	13742	747,70
6072	10	2022	14980	2	171	202210112010	SM10403950	1	3	24/10/2022 18:30:02	24/10/2022 19:47:40	Interna-Não programada-Meio ambiente-Vento	13800	63	13742	81,52
6072	10	2022	14980	2	171	202210112010	SM10403950	1	3	25/10/2022 07:24:50	25/10/2022 11:09:21	Interna-Não programada-Meio ambiente-Vento	13800	14	13742	52,39
6072	10	2022	14980	2	171	202210112010	SM10403950	1	3	25/10/2022 07:24:50	25/10/2022 10:20:20	Interna-Não programada-Meio ambiente-Vento	13800	22	13742	64,35
6072	10	2022	14980	2	171	202210112010	SM10403950	1	3	25/10/2022 07:24:50	25/10/2022 08:39:24	Interna-Não programada-Meio ambiente-Vento	13800	22	13742	27,34
6072	10	2022	14980	2	171	202210112010	SM10403950	1	3	25/10/2022 07:24:50	25/10/2022 07:39:16	Interna-Não programada-Meio ambiente-Vento	13800	116	13742	27,90
6072	10	2022	14923	2	85	202210112011	IR11014373	1	3	24/10/2022 17:32:42	25/10/2022 06:16:10	Interna-Não programada-Meio ambiente-Vento	220	79	33539	1005,23
6072	10	2022	14923	2	85	202210112011	IR11014373	1	3	25/10/2022 06:19:30	25/10/2022 09:19:47					

6072	10	2022	15744	3	103	202210112068	JT11136026	1	3	24/10/2022 18:06:40	24/10/2022 20:30:00	Interna-Não programada-Meio ambiente-Vento	220	73	24679	174,39
6072	10	2022	14930	33	374	202210112075	CW21139770	1	3	24/10/2022 18:41:19	24/10/2022 22:37:00	Interna-Não programada-Meio ambiente-Vento	220	2	54841	7,86
6072	10	2022	15747	5	148	202210112080	460067229	1	3	24/10/2022 18:42:00	24/10/2022 20:32:00	Interna-Não programada-Meio ambiente-Vento	220	1	14936	1,83
6072	10	2022	14938	2	105	202210112081	NB12068896	1	3	24/10/2022 17:41:24	24/10/2022 23:21:00	Interna-Não programada-Meio ambiente-Vento	13800	10	13895	56,60
6072	10	2022	14864	3	344	202210112082	AP12004618	1	3	24/10/2022 18:42:51	25/10/2022 09:37:00	Interna-Não programada-Meio ambiente-Vento	13800	3	31664	44,71
6072	10	2022	15744	4	103	202210112084	290202474	1	3	24/10/2022 18:42:58	25/10/2022 13:52:00	Interna-Não programada-Meio ambiente-Vento	220	1	24679	19,15
6072	10	2022	16493	1	310	202210112086	SV21113609	1	3	24/10/2022 18:43:13	25/10/2022 03:10:00	Interna-Não programada-Meio ambiente-Descarga Atmosférica	220	1	16706	8,45
6072	10	2022	14939	1	469	202210112093	CR21161152	1	3	24/10/2022 18:44:33	25/10/2022 09:06:00	Interna-Não programada-Meio ambiente-Descarga Atmosférica	220	1	13923	14,36
6072	10	2022	14963	1	152	202210112094	PO21221907	1	3	24/10/2022 18:44:34	25/10/2022 08:54:00	Interna-Não programada-Meio ambiente-Descarga Atmosférica	220	1	27731	14,16
6072	10	2022	15727	1	322	202210112098	BV18434365TS	1	3	24/10/2022 11:35:25	24/10/2022 22:09:00	Interna-Não programada-Meio ambiente-Vento	13800	97	13065	1024,29
6072	10	2022	14862	1	20	202210112102	AA12205765	1	3	24/10/2022 18:45:03	25/10/2022 01:51:00	Interna-Não programada-Meio ambiente-Vento	13800	3	24273	21,30
6072	10	2022	14879	2	141	202210112112	2230021285	1	3	24/10/2022 18:46:17	25/10/2022 09:30:00	Interna-Não programada-Meio ambiente-Vento	220	1	29141	14,73
6072	10	2022	14911	31	71	202210112113	FC21113592	1	3	24/10/2022 18:17:57	25/10/2022 00:32:00	Interna-Não programada-Meio ambiente-Vento	220	1	15171	6,23
6072	10	2022	14951	2	137	202210112116	MV21376758	1	3	24/10/2022 18:46:45	24/10/2022 22:12:00	Interna-Não programada-Meio ambiente-Vento	220	1	15038	3,42
6072	10	2022	14972	2	363	202210112117	10005851694	1	3	24/10/2022 18:46:48	24/10/2022 22:20:39	Interna-Não programada-Meio ambiente-Vento	220	1	2407	3,56
6072	10	2022	14970	1	587	202210112122	630474795	1	3	24/10/2022 18:47:35	24/10/2022 20:37:00	Interna-Não programada-Meio ambiente-Vento	220	1	31033	1,82
6072	10	2022	14933	1	102	202210112126	JA12000236	1	3	24/10/2022 18:21:23	24/10/2022 20:30:00	Interna-Não programada-Meio ambiente-Descarga Atmosférica	13800	27	19351	57,88
6072	10	2022	16484	33	570	202210112139	MV21470763	1	3	24/10/2022 18:48:27	25/10/2022 08:58:00	Interna-Não programada-Meio ambiente-Vento	220	1	6743	14,16
6072	10	2022	14940	2	241	202210112146	10009134199	1	3	24/10/2022 18:48:50	24/10/2022 21:32:00	Interna-Não programada-Meio ambiente-Vento	220	1	110957	2,72
6072	10	2022	14870	1	60	202210112149	17294435	1	3	24/10/2022 18:49:24	25/10/2022 09:54:00	Interna-Não programada-Meio ambiente-Vento	220	1	39631	15,08
6072	10	2022	14937	7	237	202210112157	21105510	1	3	24/10/2022 18:50:17	24/10/2022 21:50:00	Interna-Não programada-Meio ambiente-Vento	220	1	33900	3,00
6072	10	2022	14924	30	88	202210112158	IB21117823	1	3	24/10/2022 18:50:27	24/10/2022 22:17:00	Interna-Não programada-Meio ambiente-Descarga Atmosférica	220	1	10198	3,44
6072	10	2022	15746	1	563	202210112162	NA18418345TS	1	3	24/10/2022 18:09:54	24/10/2022 21:52:00	Interna-Não programada-Meio ambiente-Vento	13800	85	10469	314,64
6072	10	2022	14985	31	180	202210112164	UR21236629	1	3	24/10/2022 18:50:53	24/10/2022 22:11:00	Interna-Não programada-Meio ambiente-Descarga Atmosférica	220	1	24363	3,34
6072	10	2022	14925	4	88	202210112185	IB10395409	1	3	24/10/2022 18:52:44	24/10/2022 22:46:16	Interna-Não programada-Meio ambiente-Vento	13800	7	18940	27,25
6072	10	2022	14925	4	88	202210112185	IB10395409	1	3	24/10/2022 18:52:44	24/10/2022 21:43:05	Interna-Não programada-Meio ambiente-Vento	13800	18	18940	51,11
6072	10	2022	14925	4	88	202210112185	IB10395409	1	3	24/10/2022 18:52:44	24/10/2022 20:28:25	Interna-Não programada-Meio ambiente-Vento	13800	27	18940	43,06
6072	10	2022	14925	4	88	202210112185	IB10395409	1	3	24/10/2022 18:52:44	24/10/2022 23:44:38	Interna-Não programada-Meio ambiente-Vento	13800	37	18940	180,01
6072	10	2022	14930	2	374	202210112187	610237603	1	3	24/10/2022 18:32:34	24/10/2022 20:20:00	Interna-Não programada-Meio ambiente-Vento	220	1	54841	1,79
6072	10	2022	15732	1	322	202210112191	BV18455581TS	1	3	24/10/2022 13:49:39	24/10/2022 22:20:00	Interna-Não programada-Meio ambiente-Descarga Atmosférica	13800	2	15873	17,01
6072	10	2022	15727	1	322	202210112191	BV18455581TS	1	3	24/10/2022 13:49:39	24/10/2022 22:20:00	Interna-Não programada-Meio ambiente-Descarga Atmosférica	13800	66	13065	561,38
6072	10	2022	14909	15	58	202210112194	10486616	1	3	24/10/2022 18:54:47	25/10/2022 00:13:00	Interna-Não programada-Meio ambiente-Vento	220	1	39630	5,30
6072	10	2022	14865	2	307	202210112196	AC12259088	1	3	24/10/2022 18:38:30	25/10/2022 19:03:00	Interna-Não programada-Meio ambiente-Vento	13800	1	17992	24,41
6072	10	2022	14865	2	307	202210112196	AC12259088	1	3	24/10/2022 18:38:30	25/10/2022 07:50:00	Interna-Não programada-Meio ambiente-Vento	13800	2	17992	26,38
6072	10	2022	14865	2	307	202210112196	AC12259088	1	3	24/10/2022 18:38:30	25/10/2022 13:03:17	Interna-Não programada-Meio ambiente-Vento	13800	4	17992	73,65
6072	10	2022	14865	2	307	202210112196	AC12259088	1	3	24/10/2022 18:38:30	25/10/2022 02:12:57	Interna-Não programada-Meio ambiente-Vento	13800	4	17992	30,30
6072	10	2022	14865	2	307	202210112196	AC12259088	1	3	24/10/2022 18:38:30	25/10/2022 13:36:29	Interna-Não programada-Meio ambiente-Vento	13800	9	17992	170,70
6072	10	2022	14865	2	307	202210112196	AC12259088	1	3	24/10/2022 18:38:30	24/10/2022 23:55:07	Interna-Não programada-Meio ambiente-Vento	13800	18	17992	94,99
6072	10	2022	14865	2	307	202210112196	AC12259088	1	3	24/10/2022 18:38:30	25/10/2022 13:19:24	Interna-Não programada-Meio ambiente-Vento	13800	27	17992	504,40
6072	10	2022	14942	12	233	202210112198	13957715	1	3	24/10/2022 18:55:22	25/10/2022 16:05:00	Interna-Não programada-Meio ambiente-Vento	220	1	54281	21,16
6072	10	2022	14963	31	152	202210112204	PO12240727	1	3	24/10/2022 18:56:21	25/10/2022 00:41:00	Interna-Não programada-Meio ambiente-Vento	34500	1	27731	5,74
6072	10	2022	14921	32	8	202210112206	IY12301615	1	3	24/10/2022 18:56:38	25/10/2022 05:28:00	Interna-Não programada-Meio ambiente-Vento	34500	3	12046	31,57
6072	10	2022	14863	18	5	202210112207	21127943	1	3	24/10/2022 18:56:49	24/10/2022 23:23:00	Interna-Não programada-Meio ambiente-Vento	220	1	87499	4,44
6072	10	2022	14939	2	112	202210112212	3590013598	1	3	24/10/2022 18:41:57	24/10/2022 22:51:00	Interna-Não programada-Meio ambiente-Vento	220	1	13923	4,15
6072	10	2022	14943	31	197	202210112226	CJ12400314	1	3	24/10/2022 10:26:21	25/10/2022 14:01:00	Interna-Não programada-Meio ambiente-Descarga Atmosférica	34500	41	14310	1130,68
6072	10	2022	14864	4	344	202210112228	10013673902	1	3	24/10/2022 18:59:58	25/10/2022 03:49:00	Interna-Não programada-Meio ambiente-Vento	220	1	31664	8,82
6072	10	2022	14943	31	197	202210112234	CJ12323193LD	1	3	24/10/2022 18:47:50	25/10/2022 00:08:00	Interna-Não programada-Meio ambiente-Vento	34500	2	14310	10,67
6072	10	2022	14937	8	237	202210112235	20618402	1	3	24/10/2022 19:00:57	25/10/2022 00:39:00	Interna-Não programada-Meio ambiente-Vento	220	1	33900	5,63
6072	10	2022	14925	1	88	202210112244	IB12300059RE	1	3	24/10/2022 20:51:45	25/10/2022 09:13:40	Interna-Não programada-Meio ambiente-Vento	13800	38	18940	469,88
6072	10	2022	14925	1	88	202210112244	IB12300059RE	1	3	24/10/2022 20:51:45	25/10/2022 13:54:29	Interna-Não programada-Meio ambiente-Vento	13800	49	18940	835,23
6072	10	2022	14925	1	88	202210112244	IB12300059RE	1	3	25/10/2022 09:19:53	25/10/2022 12:45:37	Interna-Não programada-Meio ambiente-Vento	13800	36	18940	123,44
6072	10	2022	14946	2	393	202210112246	960006746	1	3	24/10/2022 19:02:33	24/10/2022 22:22:00	Interna-Não programada-Meio ambiente-Vento	220	1	10896	3,32
6072	10	2022	16484	32	570	202210112251	MV21064407	1	3	24/10/2022 13:07:23	25/10/2022 03:46:00	Interna-Não programada-Meio ambiente-Vento	220	1	6743	14,64
6072	10	2022	16491	1	17	202210112263	AI11082724	1	3	24/10/2022 19:04:45	24/10/2022 21:40:00	Interna-Não programada-Meio ambiente-Vento	220	126	17888	326,03
6072	10	2022	15749	32	173	202210112270	CX21266382	1	3	24/10/2022 19:06:10	26/10/2022 00:53:00	Interna-Não programada-Meio ambiente-Vento	220	2	14959	59,56
6072	10	2022	14924	2	306	202210112277	IC11274195	1	3	24/10/2022 18:30:44	24/10/2022 21:06:00	Interna-Não programada-Meio ambiente-Descarga Atmosférica	220	64	10198	165,62
6072	10	2022	15749	2	578											

6072	10	2022	14936	2	580	202210112330	AN11135806	1	3	24/10/2022 18:14:58	24/10/2022 23:31:00	Interna-Não programada-Meio ambiente-Vento	220	56	41289	294,96
6072	10	2022	14971	1	421	202210112333	L20147956	1	3	24/10/2022 19:14:50	24/10/2022 23:45:00	Interna-Não programada-Meio ambiente-Vento	220	1	48500	4,50
6072	10	2022	14908	10	58	202210112336	GN11403806	1	3	24/10/2022 15:56:04	24/10/2022 23:08:00	Interna-Não programada-Meio ambiente-Vento	220	126	45099	907,06
6072	10	2022	14860	5	198	202210112342	10013654517	1	3	24/10/2022 19:14:48	24/10/2022 22:39:00	Interna-Não programada-Meio ambiente-Vento	220	1	28374	3,40
6072	10	2022	14873	2	561	202210112345	DF21251156	1	3	24/10/2022 19:16:44	24/10/2022 23:24:00	Interna-Não programada-Meio ambiente-Vento	220	1	6396	4,12
6072	10	2022	14962	2	311	202210112347	CQ12000304RE	1	3	24/10/2022 19:16:25	24/10/2022 21:50:00	Interna-Não programada-Meio ambiente-Vento	13800	26	15316	66,55
6072	10	2022	14981	9	498	202210112348	SW11373023	1	3	24/10/2022 19:17:02	24/10/2022 23:21:00	Interna-Não programada-Meio ambiente-Descarga Atmosférica	220	71	56045	288,69
6072	10	2022	14939	2	112	202210112351	9640007875	1	3	24/10/2022 19:07:20	24/10/2022 22:17:00	Interna-Não programada-Meio ambiente-Vento	220	1	13923	3,16
6072	10	2022	15727	1	322	202210112359	BV12000239RE	1	3	24/10/2022 13:28:07	25/10/2022 00:21:00	Interna-Não programada-Meio ambiente-Descarga Atmosférica	13800	2	13065	21,76
6072	10	2022	15727	1	322	202210112359	BV12000239RE	1	3	24/10/2022 13:28:07	24/10/2022 21:34:00	Interna-Não programada-Meio ambiente-Descarga Atmosférica	13800	15	13065	121,47
6072	10	2022	14968	1	368	202210112365	10022661563	1	3	24/10/2022 19:20:26	24/10/2022 22:30:41	Interna-Não programada-Meio ambiente-Vento	220	1	10541	3,17
6072	10	2022	14918	1	472	202210112366	PS12122519	1	3	24/10/2022 19:20:28	25/10/2022 00:02:00	Interna-Não programada-Meio ambiente-Vento	13800	11	33935	51,61
6072	10	2022	14860	5	198	202210112368	10013654495	1	3	24/10/2022 19:14:48	24/10/2022 23:03:00	Interna-Não programada-Meio ambiente-Vento	220	1	28374	3,80
6072	10	2022	14889	2	476	202210112374	8039587	1	3	24/10/2022 19:20:59	24/10/2022 22:02:00	Interna-Não programada-Meio ambiente-Vento	13800	1	21088	2,68
6072	10	2022	14909	13	58	202210112375	GN11000798	1	3	24/10/2022 15:39:32	25/10/2022 00:48:00	Interna-Não programada-Meio ambiente-Vento	220	71	39630	649,02
6072	10	2022	14928	32	260	202210112386	SZ12066080	1	3	24/10/2022 13:11:57	25/10/2022 09:08:00	Interna-Não programada-Meio ambiente-Descarga Atmosférica	34500	3	12086	59,80
6072	10	2022	14980	32	171	202210112398	SM12020677	1	3	24/10/2022 19:24:32	26/10/2022 01:24:00	Interna-Não programada-Meio ambiente-Vento	34500	1	13742	29,99
6072	10	2022	14980	32	171	202210112398	SM12020677	1	3	24/10/2022 19:24:32	25/10/2022 21:56:48	Interna-Não programada-Meio ambiente-Vento	34500	41	13742	1088,05
6072	10	2022	14934	32	480	202210112399	SX21260500	1	3	24/10/2022 19:24:39	25/10/2022 09:14:00	Interna-Não programada-Meio ambiente-Vento	220	1	7235	13,82
6072	10	2022	14862	5	5	202210112400	21317800	1	3	24/10/2022 19:25:13	25/10/2022 01:10:00	Interna-Não programada-Meio ambiente-Vento	220	1	24273	5,75
6072	10	2022	16484	32	570	202210112406	PU12305771	1	3	24/10/2022 18:45:13	25/10/2022 11:30:00	Interna-Não programada-Meio ambiente-Descarga Atmosférica	34500	8	6743	133,97
6072	10	2022	14917	1	123	202210112409	IA12000014	1	3	24/10/2022 17:41:58	25/10/2022 11:05:00	Interna-Não programada-Meio ambiente-Vento	13800	30	6295	521,52
6072	10	2022	14924	30	302	202210112417	IC21226977	1	3	24/10/2022 19:26:31	25/10/2022 08:21:00	Interna-Não programada-Meio ambiente-Vento	220	1	10198	12,91
6072	10	2022	15747	3	148	202210112420	460097167	1	3	24/10/2022 19:27:03	25/10/2022 01:01:14	Interna-Não programada-Meio ambiente-Vento	220	1	14936	5,57
6072	10	2022	14963	33	152	202210112424	MX12187844	1	3	24/10/2022 17:53:14	24/10/2022 21:12:00	Interna-Não programada-Meio ambiente-Vento	34500	45	27731	149,07
6072	10	2022	14920	1	334	202210112433	NV12010101	1	3	24/10/2022 18:54:02	24/10/2022 22:31:00	Interna-Não programada-Meio ambiente-Descarga Atmosférica	13800	20	14781	72,32
6072	10	2022	14930	35	374	202210112441	FA12241610	1	3	24/10/2022 18:28:01	24/10/2022 21:01:00	Interna-Não programada-Meio ambiente-Descarga Atmosférica	34500	5	54841	12,75
6072	10	2022	14978	31	216	202210112449	TL12337482	1	3	24/10/2022 19:30:26	25/10/2022 01:15:26	Interna-Não programada-Meio ambiente-Descarga Atmosférica	220	2	9008	11,50
6072	10	2022	14889	1	263	202210112458	2180023541	1	3	24/10/2022 19:32:26	24/10/2022 23:48:00	Interna-Não programada-Meio ambiente-Vento	220	1	21088	4,26
6072	10	2022	14972	2	363	202210112464	JS21432329	1	3	24/10/2022 19:33:42	25/10/2022 00:02:00	Interna-Não programada-Meio ambiente-Descarga Atmosférica	220	2	2407	8,94
6072	10	2022	15741	17	420	202210112466	GN11291335	1	3	24/10/2022 19:23:00	24/10/2022 21:04:00	Interna-Não programada-Meio ambiente-Vento	220	39	86843	65,65
6072	10	2022	14956	34	261	202210112467	PW10408219	1	3	24/10/2022 19:31:14	24/10/2022 19:56:47	Interna-Não programada-Meio ambiente-Vento	34500	7	33108	2,98
6072	10	2022	14956	34	261	202210112467	PW10408219	1	3	24/10/2022 19:31:14	24/10/2022 19:55:45	Interna-Não programada-Meio ambiente-Vento	34500	154	33108	62,93
6072	10	2022	14956	34	261	202210112467	PW10408219	1	3	24/10/2022 19:59:48	25/10/2022 13:18:19	Interna-Não programada-Meio ambiente-Vento	34500	7	33108	121,16
6072	10	2022	15739	9	62	202210112468	GN12383189	1	3	24/10/2022 18:42:55	25/10/2022 01:36:30	Interna-Não programada-Meio ambiente-Vento	13800	170	46815	1171,82
6072	10	2022	14973	1	133	202210112470	IW18428425T5	1	3	24/10/2022 17:01:24	24/10/2022 23:46:00	Interna-Não programada-Meio ambiente-Descarga Atmosférica	13800	72	12138	485,52
6072	10	2022	14985	3	180	202210112471	640131645	1	3	24/10/2022 19:34:37	25/10/2022 00:36:00	Interna-Não programada-Meio ambiente-Vento	220	1	24363	5,02
6072	10	2022	14981	9	585	202210112473	GN11199029	1	3	24/10/2022 15:41:44	24/10/2022 20:59:00	Interna-Não programada-Meio ambiente-Vento	220	64	56045	338,42
6072	10	2022	14964	31	156	202210112477	PC21308775	1	3	24/10/2022 19:35:27	24/10/2022 21:18:00	Interna-Não programada-Meio ambiente-Vento	220	2	27742	3,42
6072	10	2022	15739	12	62	202210112478	11936680	1	3	24/10/2022 18:41:12	25/10/2022 17:25:00	Interna-Não programada-Meio ambiente-Vento	220	1	46815	22,73
6072	10	2022	16481	1	574	202210112486	ZN11273066	1	3	24/10/2022 19:33:16	25/10/2022 12:31:00	Interna-Não programada-Meio ambiente-Árvore ou Vegetação	220	69	5677	1170,39
6072	10	2022	14918	31	123	202210112487	ND12117611	1	3	24/10/2022 19:39:08	25/10/2022 02:40:00	Interna-Não programada-Meio ambiente-Vento	34500	9	33935	63,13
6072	10	2022	14945	2	127	202210112491	NA12220366	1	3	24/10/2022 11:53:30	25/10/2022 09:08:00	Interna-Não programada-Meio ambiente-Vento	13800	6	10061	127,45
6072	10	2022	14973	33	133	202210112502	NM12075610	1	3	24/10/2022 17:26:07	25/10/2022 00:36:00	Interna-Não programada-Meio ambiente-Descarga Atmosférica	34500	13	12138	93,14
6072	10	2022	14892	2	37	202210112506	C211000002	1	3	24/10/2022 19:43:53	24/10/2022 22:34:00	Interna-Não programada-Meio ambiente-Descarga Atmosférica	220	114	3986	323,22
6072	10	2022	14989	3	80	202210112521	30027111	1	3	24/10/2022 19:47:15	25/10/2022 01:23:00	Interna-Não programada-Meio ambiente-Vento	220	1	24280	5,60
6072	10	2022	14957	2	145	202210112523	PG21438382	1	3	24/10/2022 19:47:23	25/10/2022 08:00:00	Interna-Não programada-Meio ambiente-Descarga Atmosférica	220	1	4552	12,21
6072	10	2022	14863	3	580	202210112524	AN11194871	1	3	24/10/2022 17:52:59	24/10/2022 21:05:00	Interna-Não programada-Meio ambiente-Vento	220	39	87499	124,81
6072	10	2022	14956	2	581	202210112525	MY10396042	1	3	24/10/2022 19:45:37	24/10/2022 21:52:37	Interna-Não programada-Meio ambiente-Descarga Atmosférica	13800	48	33108	101,60
6072	10	2022	14956	2	581	202210112525	MY10396042	1	3	24/10/2022 19:45:37	24/10/2022 22:18:09	Interna-Não programada-Meio ambiente-Descarga Atmosférica	13800	57	33108	144,91
6072	10	2022	14956	2	581	202210112525	MY10396042	1	3	24/10/2022 19:45:37	24/10/2022 22:27:23	Interna-Não programada-Meio ambiente-Descarga Atmosférica	13800	61	33108	164,46
6072	10	2022	15728	31	322	202210112526	BV12055686	1	3	24/10/2022 19:48:17	24/10/2022 23:57:00	Interna-Não programada-Meio ambiente-Descarga Atmosférica	34500	44	2516	182,39
6072	10	2022	14942	4	233	202210112532	GR11269312	1	3	24/10/2022 19:28:19	24/10/2022 22:04:00	Interna-Não programada-Meio ambiente-Vento	220	91	54281	236,12
6072	10	2022	15738	2	62	202210112538	15788453	1	3	24/10/2022 17:41:44	24/10/2022 22:03:04	Interna-Não programada-Meio ambiente-Vento	220	1	39887	4,36
6072	10	2022	14921	2	8	202210112540	2440049986	1	3	24/10/2022 19:50:25	24/10/2022 22:00:00	Interna-Não programada-Meio ambiente-Vento	220	1	12046	2,16
6072	10	2022	15727	1	322	202210112541	10016733221	1	3	24/10/2022 19:50:28	25/10/2022 03:22:03	Interna-Não programada-Meio ambiente-Árvore ou Vegetação	220	1	13065	7,53
6072	10	2022	14966	9	57	202210112545	13396420	1	3	24/10/2022 19:51:00	24/10/2022 22:31:00	Interna-Não programada-Meio ambiente-Vento	220	1	31957	2,67
6072	10	2022	15746	1	159	202210112546	4240021766	1	3	24/10/2022 19:51:00	25/10/2022 00:31:00	Interna-Não programada-Meio ambiente-Vento	220	1	10469	4,67
6072	10	2022	14984	1	331	202210112549	1230015799	1	3	24/10/2022 19:51:28	25/10/2022 10:20:52	Interna-Não programada-Meio ambiente-Vento	220	1	43839	14,49
6072	10	2022	16484	32	570	202210112553	PU12306629	1	3	24/10/2022 19:03:18	25/10/2022 02:34:00	Interna-Não programada-Meio ambiente-Vento	34500	36	6743	270,42
6072	10	2022	14892	2	37	202210112560	C211349340	1	3	24/10/2022 19:53:12	25/10/2022 04:17:00	Interna-Não programada-Meio ambiente-Vento	220	56	3986	470,21
6072	10	2022	14963	31	47	202210112561	SE12288750									

6072	10	2022	14969	6	160	202210112609	630033365	1	3	24/10/2022 19:09:02	25/10/2022 02:14:00	Interna-Não programada-Meio ambiente-Vento	220	1	41407	7,08
6072	10	2022	14939	1	112	202210112610	MQ18427604TS	1	3	24/10/2022 17:51:00	24/10/2022 21:30:00	Interna-Não programada-Meio ambiente-Vento	13800	26	13923	94,90
6072	10	2022	15750	2	45	202210112614	CX11108000	1	3	24/10/2022 20:05:37	24/10/2022 22:00:00	Interna-Não programada-Meio ambiente-Descarga Atmosférica	220	82	6420	156,32
6072	10	2022	14978	1	216	202210112615	JL11211480	1	3	24/10/2022 20:06:03	25/10/2022 00:20:00	Interna-Não programada-Meio ambiente-Descarga Atmosférica	220	6	9008	25,39
6072	10	2022	14862	1	20	202210112626	AA12302333	1	3	24/10/2022 18:16:15	25/10/2022 00:24:00	Interna-Não programada-Meio ambiente-Vento	13800	12	24273	73,55
6072	10	2022	14964	1	156	202210112632	QI11371269	1	3	24/10/2022 18:56:07	24/10/2022 22:39:00	Interna-Não programada-Meio ambiente-Descarga Atmosférica	220	37	27742	137,44
6072	10	2022	15749	34	173	202210112636	SG12171809	1	3	24/10/2022 18:55:10	25/10/2022 10:59:00	Interna-Não programada-Meio ambiente-Vento	34500	13	14959	208,83
6072	10	2022	16491	2	164	202210112637	SC12391511	1	3	24/10/2022 16:13:36	24/10/2022 21:50:00	Interna-Não programada-Meio ambiente-Descarga Atmosférica	13800	10	17888	56,07
6072	10	2022	14930	1	221	202210112638	CW11206145	1	3	24/10/2022 20:08:40	24/10/2022 21:36:00	Interna-Não programada-Meio ambiente-Vento	220	81	54841	117,90
6072	10	2022	14985	31	180	202210112640	NO21345198	1	3	24/10/2022 20:11:46	24/10/2022 21:39:00	Interna-Não programada-Meio ambiente-Vento	220	1	24363	1,45
6072	10	2022	14911	31	71	202210112651	FC12228930	1	3	24/10/2022 19:47:10	25/10/2022 00:57:00	Interna-Não programada-Meio ambiente-Vento	34500	13	15171	67,13
6072	10	2022	14924	2	302	202210112652	II21220197	1	3	24/10/2022 20:14:50	25/10/2022 07:37:00	Interna-Não programada-Meio ambiente-Descarga Atmosférica	220	1	10198	11,37
6072	10	2022	14865	2	9	202210112660	AC12312600	1	3	24/10/2022 20:15:56	24/10/2022 23:19:00	Interna-Não programada-Meio ambiente-Descarga Atmosférica	13800	7	17992	21,36
6072	10	2022	14908	7	58	202210112661	GN11240461	1	3	24/10/2022 19:49:30	24/10/2022 23:08:00	Interna-Não programada-Meio ambiente-Vento	220	154	45099	509,48
6072	10	2022	14907	6	58	202210112662	GN11001553	1	3	24/10/2022 20:00:14	24/10/2022 22:50:00	Interna-Não programada-Meio ambiente-Árvore ou Vegetação	220	102	45872	288,60
6072	10	2022	14929	31	323	202210112668	IK2112380	1	3	24/10/2022 20:17:44	24/10/2022 22:03:00	Interna-Não programada-Meio ambiente-Vento	220	1	19397	1,75
6072	10	2022	14924	32	88	202210112669	IB12272618	1	3	24/10/2022 20:17:45	24/10/2022 23:42:00	Interna-Não programada-Meio ambiente-Descarga Atmosférica	34500	12	10198	40,85
6072	10	2022	14957	2	145	202210112670	PG12050770	1	3	24/10/2022 21:51:25	24/10/2022 21:55:00	Interna-Não programada-Meio ambiente-Vento	13800	6	4552	12,36
6072	10	2022	14980	31	171	202210112676	SM12322466	1	3	24/10/2022 20:19:29	25/10/2022 11:28:00	Interna-Não programada-Meio ambiente-Vento	34500	4	13742	60,57
6072	10	2022	15741	11	420	202210112677	200205079	1	3	24/10/2022 20:19:48	24/10/2022 23:11:00	Interna-Não programada-Meio ambiente-Vento	220	1	86843	2,85
6072	10	2022	14987	3	201	202210112688	SV21112105	1	3	24/10/2022 20:21:39	25/10/2022 03:29:00	Interna-Não programada-Meio ambiente-Descarga Atmosférica	220	1	17906	7,12
6072	10	2022	14977	1	316	202210112689	SF12072320	1	3	24/10/2022 19:49:56	24/10/2022 21:51:00	Interna-Não programada-Meio ambiente-Descarga Atmosférica	13800	154	6297	310,74
6072	10	2022	14924	2	302	202210112693	IC12220187	1	3	24/10/2022 20:21:00	24/10/2022 21:45:00	Interna-Não programada-Meio ambiente-Descarga Atmosférica	13800	10	10198	14,00
6072	10	2022	14920	31	80	202210112694	IN21277930	1	3	24/10/2022 20:24:27	24/10/2022 23:58:00	Interna-Não programada-Meio ambiente-Descarga Atmosférica	220	1	14781	3,56
6072	10	2022	15750	1	45	202210112697	CX12283275	1	3	24/10/2022 20:25:21	25/10/2022 20:53:00	Interna-Não programada-Meio ambiente-Vento	13800	2	6420	48,92
6072	10	2022	14980	1	171	202210112703	SM21000013	1	3	24/10/2022 20:26:37	25/10/2022 13:13:00	Interna-Não programada-Meio ambiente-Vento	220	1	13742	16,77
6072	10	2022	14949	1	136	202210112704	TA10400556	1	3	24/10/2022 18:48:58	25/10/2022 09:52:03	Interna-Não programada-Meio ambiente-Vento	13800	7	1880	105,36
6072	10	2022	14949	1	136	202210112704	TA10400556	1	3	24/10/2022 18:48:58	25/10/2022 19:19:59	Interna-Não programada-Meio ambiente-Vento	13800	9	1880	220,65
6072	10	2022	14949	1	136	202210112704	TA10400556	1	3	24/10/2022 18:48:58	25/10/2022 20:14:17	Interna-Não programada-Meio ambiente-Vento	13800	14	1880	355,91
6072	10	2022	14949	1	136	202210112704	TA10400556	1	3	24/10/2022 18:48:58	25/10/2022 01:50:39	Interna-Não programada-Meio ambiente-Vento	13800	24	1880	168,67
6072	10	2022	14949	1	136	202210112704	TA10400556	1	3	24/10/2022 18:48:58	25/10/2022 20:04:42	Interna-Não programada-Meio ambiente-Vento	13800	32	1880	808,39
6072	10	2022	14949	1	136	202210112704	TA10400556	1	3	24/10/2022 18:48:58	25/10/2022 03:44:26	Interna-Não programada-Meio ambiente-Vento	13800	168	1880	1499,31
6072	10	2022	14949	1	136	202210112704	TA10400556	1	3	25/10/2022 02:40:40	25/10/2022 03:44:26	Interna-Não programada-Meio ambiente-Vento	13800	24	1880	25,51
6072	10	2022	14949	1	136	202210112704	TA10400556	1	3	25/10/2022 17:11:59	25/10/2022 17:11:59	Interna-Não programada-Meio ambiente-Vento	13800	198	1880	1072,17
6072	10	2022	14949	1	136	202210112704	TA10400556	1	3	25/10/2022 15:30:57	25/10/2022 16:24:24	Interna-Não programada-Meio ambiente-Vento	13800	674	1880	600,42
6072	10	2022	14933	2	102	202210112705	JA11140591	1	3	24/10/2022 20:01:26	24/10/2022 22:52:00	Interna-Não programada-Meio ambiente-Descarga Atmosférica	220	136	19351	386,62
6072	10	2022	14863	3	580	202210112707	AN21146761	1	3	24/10/2022 20:27:51	25/10/2022 11:05:00	Interna-Não programada-Meio ambiente-Vento	220	1	87499	14,62
6072	10	2022	14966	10	57	202210112710	10543569	1	3	24/10/2022 20:28:46	25/10/2022 00:18:00	Interna-Não programada-Meio ambiente-Vento	220	1	31957	3,82
6072	10	2022	14980	32	171	202210112711	SM12099146RE	1	3	24/10/2022 17:56:47	25/10/2022 00:41:00	Interna-Não programada-Meio ambiente-Descarga Atmosférica	34500	54	13742	363,79
6072	10	2022	16493	1	338	202210112714	950016147	1	3	24/10/2022 20:29:27	25/10/2022 14:17:00	Interna-Não programada-Meio ambiente-Vento	220	1	16706	17,79
6072	10	2022	14923	2	309	202210112715	FN11246068	1	3	24/10/2022 20:29:37	25/10/2022 04:35:00	Interna-Não programada-Meio ambiente-Vento	220	1	33539	8,09
6072	10	2022	14933	1	102	202210112718	70085742	1	3	24/10/2022 20:30:22	25/10/2022 10:18:00	Interna-Não programada-Meio ambiente-Vento	220	1	19351	13,79
6072	10	2022	14959	2	556	202210112720	PH12343595	1	3	24/10/2022 20:31:15	25/10/2022 07:40:00	Interna-Não programada-Meio ambiente-Vento	13800	2	5752	22,29
6072	10	2022	14885	11	61	202210112726	GN12051055	1	3	24/10/2022 20:17:25	25/10/2022 09:00:38	Interna-Não programada-Meio ambiente-Vento	13800	93	35768	1182,99
6072	10	2022	15741	4	344	202210112729	12819165	1	3	24/10/2022 19:07:52	25/10/2022 00:32:00	Interna-Não programada-Meio ambiente-Vento	220	1	86843	5,40
6072	10	2022	14942	6	233	202210112736	10007754203	1	3	24/10/2022 20:34:42	25/10/2022 10:32:00	Interna-Não programada-Meio ambiente-Vento	220	1	54281	13,96
6072	10	2022	15739	12	62	202210112747	GN21070724	1	3	24/10/2022 20:37:07	24/10/2022 21:10:00	Interna-Não programada-Meio ambiente-Vento	220	1	46815	0,55
6072	10	2022	15738	1	62	202210112750	10001470564	1	3	24/10/2022 20:37:57	25/10/2022 08:01:00	Interna-Não programada-Meio ambiente-Vento	220	1	39887	11,38
6072	10	2022	14907	4	58	202210112751	GN11169150	1	3	24/10/2022 18:51:07	25/10/2022 13:05:00	Interna-Não programada-Meio ambiente-Vento	220	29	45872	528,71
6072	10	2022	14965	5	57	202210112752	15343844	1	3	24/10/2022 20:38:51	25/10/2022 05:26:00	Interna-Não programada-Meio ambiente-Vento	220	1	52212	8,79
6072	10	2022	14873	2	18	202210112756	BA21161160	1	3	24/10/2022 20:39:44	25/10/2022 10:10:00	Interna-Não programada-Meio ambiente-Descarga Atmosférica	220	1	6396	13,50
6072	10	2022	14963	33	152	202210112759	UC21244553	1	3	24/10/2022 20:41:31	24/10/2022 22:55:00	Interna-Não programada-Meio ambiente-Descarga Atmosférica	220	1	27731	2,22
6072	10	2022	14941	2	475	202210112760	IU21198830	1	3	24/10/2022 20:42:48	25/10/2022 01:32:00	Interna-Não programada-Meio ambiente-Vento	220	1	7583	4,82
6072	10	2022	14864	3	344	202210112764	AP11127048	1	3	24/10/2022 18:26:16	24/10/2022 23:18:00	Interna-Não programada-Meio ambiente-Descarga Atmosférica	220	175	31664	850,89
6072	10	2022	14957	1	145	202210112766	PG12038032	1	3	24/10/2022 20:45:15	25/10/2022 09:29:00	Interna-Não programada-Meio ambiente-Descarga Atmosférica	13800	7	4552	89,10
6072	10	2022	14907	6	58	202210112768	GN11001555	1	3	24/10/2022 19:29:15	24/10/2022 22:14:00	Interna-Não programada-Meio ambiente-Descarga Atmosférica	220	106	45872	291,06
6072	10	2022	15739	7	62	202210112771	GN12383188	1	3	24/10/2022 20:48:08	25/10/2022 10:20:48	Interna-Não programada-Meio ambiente-Árvore ou Vegetação	13800	5	46815	67,72
6072	10	2022	14905	2	464	202210112779	SZ12366599	1	3	24/10/2022 20:16:56	24/10/2022 23:06:00	Interna-Não programada-Meio ambiente-Vento	13800	2	5550	5,64
6072	10	2022	14863	4	5	202210112780	20911853	1	3	24/10/2022 20:50:13	25/10/2022 00:00:00	Interna-Não programada-Meio ambiente-Vento	220	1	87499	3,16
6072	10	2022	15749	1	249	202210112782	VD21065505	1	3	24/10/2022 20:51:38	25/10/2022 11:31:00	Interna-Não programada-Meio ambiente-Descarga Atmosférica	220	1	14959	14,66
6072	10	2022	15740	11	420	202210112787	13594345	1	3	24/10/2022 20:52:40	25/10/2022 01:55:27	Interna-Não programada-Meio ambiente-Vento	220	1	51937	5,05
6072	10	2022	14987													

6072	10	2022	15734	35	347	202210112861	KR12389576	1	3	25/10/2022 09:51:52	25/10/2022 16:17:15	Interna-Não programada-Meio ambiente-Vento	34500	19	2555	122,04
6072	10	2022	14980	1	171	202210112867	SM12013236	1	3	24/10/2022 21:07:01	25/10/2022 18:42:00	Interna-Não programada-Meio ambiente-Vento	13800	1	13742	21,58
6072	10	2022	14980	1	171	202210112867	SM12013236	1	3	24/10/2022 21:07:01	26/10/2022 03:21:00	Interna-Não programada-Meio ambiente-Vento	13800	1	13742	30,23
6072	10	2022	14980	1	171	202210112867	SM12013236	1	3	24/10/2022 21:07:01	25/10/2022 11:21:00	Interna-Não programada-Meio ambiente-Vento	13800	4	13742	56,93
6072	10	2022	14925	3	88	202210112874	50129557	1	3	24/10/2022 21:16:44	25/10/2022 01:02:00	Interna-Não programada-Meio ambiente-Vento	220	1	18940	3,75
6072	10	2022	14943	2	197	202210112876	IH11182332	1	3	24/10/2022 21:13:27	24/10/2022 22:39:00	Interna-Não programada-Meio ambiente-Descarga Atmosférica	220	141	14310	201,04
6072	10	2022	14929	1	93	202210112883	170048240	1	3	24/10/2022 17:53:54	24/10/2022 22:57:19	Interna-Não programada-Meio ambiente-Vento	220	1	19397	5,06
6072	10	2022	16475	5	453	202210112900	12382334	1	3	24/10/2022 21:23:40	25/10/2022 11:13:00	Interna-Não programada-Meio ambiente-Vento	220	1	50648	13,82
6072	10	2022	14862	2	20	202210112906	AA11350987	1	3	24/10/2022 18:50:28	24/10/2022 23:33:00	Interna-Não programada-Meio ambiente-Vento	220	29	24273	136,56
6072	10	2022	14987	3	236	202210112907	VN11337837	1	3	25/10/2022 21:25:28	25/10/2022 00:44:54	Interna-Não programada-Meio ambiente-Descarga Atmosférica	220	47	17906	156,22
6072	10	2022	14933	2	102	202210112908	JA11006451	1	3	24/10/2022 21:27:38	24/10/2022 23:24:00	Interna-Não programada-Meio ambiente-Descarga Atmosférica	220	87	19351	168,73
6072	10	2022	15739	12	62	202210112917	GN21000438	1	3	24/10/2022 21:31:57	25/10/2022 11:19:00	Interna-Não programada-Meio ambiente-Vento	220	2	46815	27,57
6072	10	2022	16487	2	63	202210112921	1003054216	1	3	24/10/2022 21:36:02	24/10/2022 23:21:00	Interna-Não programada-Meio ambiente-Vento	220	1	43231	1,75
6072	10	2022	15739	12	62	202210112932	1001646797	1	3	24/10/2022 21:40:15	25/10/2022 11:29:00	Interna-Não programada-Meio ambiente-Vento	220	1	46815	13,81
6072	10	2022	14984	2	176	202210112939	40150161	1	3	24/10/2022 21:42:46	25/10/2022 10:22:00	Interna-Não programada-Meio ambiente-Vento	220	1	43839	12,65
6072	10	2022	14963	2	152	202210112950	PO11139134	1	3	24/10/2022 21:26:39	25/10/2022 01:52:04	Interna-Não programada-Meio ambiente-Vento	220	110	27731	486,60
6072	10	2022	14939	1	112	202210112952	MQ21187784	1	3	24/10/2022 21:47:17	25/10/2022 17:22:00	Interna-Não programada-Meio ambiente-Descarga Atmosférica	220	3	13923	58,74
6072	10	2022	14907	5	58	202210112954	10478486	1	3	24/10/2022 21:48:36	25/10/2022 01:00:18	Interna-Não programada-Meio ambiente-Vento	220	1	45872	3,20
6072	10	2022	15727	1	322	202210112959	BV12209361	1	3	24/10/2022 13:28:07	25/10/2022 00:21:00	Interna-Não programada-Meio ambiente-Descarga Atmosférica	13800	2	13065	21,76
6072	10	2022	15737	8	59	202210112960	14315993	1	3	24/10/2022 21:52:41	25/10/2022 10:26:00	Interna-Não programada-Meio ambiente-Vento	220	1	19115	12,56
6072	10	2022	16485	31	576	202210112961	JD21457325	1	3	24/10/2022 21:53:39	25/10/2022 19:02:00	Interna-Não programada-Meio ambiente-Descarga Atmosférica	220	1	5223	21,14
6072	10	2022	14877	1	387	202210112965	ME21029538	1	3	24/10/2022 21:54:53	25/10/2022 12:13:00	Interna-Não programada-Meio ambiente-Vento	220	1	7540	14,30
6072	10	2022	14943	2	197	202210112968	10020279017	1	3	24/10/2022 21:57:15	24/10/2022 23:52:00	Interna-Não programada-Meio ambiente-Vento	220	1	14310	1,91
6072	10	2022	14865	1	9	202210112972	910024662	1	3	24/10/2022 22:01:43	25/10/2022 09:27:00	Interna-Não programada-Meio ambiente-Vento	220	1	17992	11,42
6072	10	2022	14865	1	9	202210112997	AC12382504	1	3	24/10/2022 18:44:41	25/10/2022 00:18:00	Interna-Não programada-Meio ambiente-Descarga Atmosférica	13800	27	17992	149,99
6072	10	2022	16494	1	583	202210112998	2750047906	1	3	24/10/2022 22:16:31	25/10/2022 03:16:00	Interna-Não programada-Meio ambiente-Vento	220	1	17524	4,99
6072	10	2022	14937	16	5	202210113002	10014972857	1	3	24/10/2022 22:18:19	25/10/2022 10:55:00	Interna-Não programada-Meio ambiente-Vento	220	1	33900	12,61
6072	10	2022	14930	2	374	202210113005	610093836	1	3	24/10/2022 22:21:03	24/10/2022 23:54:00	Interna-Não programada-Meio ambiente-Vento	220	1	54841	1,55
6072	10	2022	16488	3	61	202210113010	12748262	1	3	24/10/2022 22:25:00	25/10/2022 09:43:00	Interna-Não programada-Meio ambiente-Vento	220	1	39599	11,30
6072	10	2022	14928	1	195	202210113013	1950214	1	3	24/10/2022 22:26:25	25/10/2022 12:46:17	Interna-Não programada-Meio ambiente-Vento	13800	209	12086	2995,20
6072	10	2022	15750	1	45	202210113018	CX21322608	1	3	24/10/2022 22:23:48	25/10/2022 17:21:00	Interna-Não programada-Meio ambiente-Vento	220	1	6420	18,95
6072	10	2022	15746	1	563	202210113025	NA21045850	1	3	24/10/2022 22:33:47	25/10/2022 18:30:01	Interna-Não programada-Meio ambiente-Vento	220	1	10469	19,94
6072	10	2022	14858	5	373	202210113026	SN11097546	1	3	24/10/2022 22:29:53	25/10/2022 00:03:00	Interna-Não programada-Meio ambiente-Vento	220	48	67617	74,49
6072	10	2022	15746	3	563	202210113027	10012766060	1	3	24/10/2022 22:34:41	26/10/2022 12:57:00	Interna-Não programada-Meio ambiente-Vento	220	1	10469	38,37
6072	10	2022	14909	17	58	202210113031	GN11002299	1	3	24/10/2022 22:36:58	25/10/2022 03:14:00	Interna-Não programada-Meio ambiente-Vento	220	34	39630	156,99
6072	10	2022	14863	6	580	202210113040	20812097	1	3	24/10/2022 22:41:38	25/10/2022 10:45:00	Interna-Não programada-Meio ambiente-Vento	220	1	87499	12,06
6072	10	2022	14937	6	237	202210113043	10003036870	1	3	24/10/2022 22:45:23	25/10/2022 10:44:00	Interna-Não programada-Meio ambiente-Vento	220	1	33900	11,98
6072	10	2022	14933	2	102	202210113046	JA11348280	1	3	24/10/2022 22:12:05	25/10/2022 00:05:00	Interna-Não programada-Meio ambiente-Descarga Atmosférica	220	33	19351	62,10
6072	10	2022	16487	2	63	202210113051	13872620	1	3	24/10/2022 22:52:59	25/10/2022 02:12:00	Interna-Não programada-Meio ambiente-Vento	220	1	43231	3,32
6072	10	2022	14957	2	145	202210113054	PG12401921	1	3	24/10/2022 19:23:18	25/10/2022 03:20:00	Interna-Não programada-Meio ambiente-Vento	13800	22	4552	174,79
6072	10	2022	15727	1	322	202210113057	BV11334024	1	3	24/10/2022 22:53:46	25/10/2022 03:05:47	Interna-Não programada-Meio ambiente-Vento	220	25	13065	105,01
6072	10	2022	15727	1	322	202210113063	BV11251908	1	3	24/10/2022 19:53:10	25/10/2022 01:30:00	Interna-Não programada-Meio ambiente-Descarga Atmosférica	220	26	13065	145,96
6072	10	2022	14929	1	93	202210113072	170043733	1	3	24/10/2022 23:11:18	25/10/2022 10:09:00	Interna-Não programada-Meio ambiente-Vento	220	1	19397	10,96
6072	10	2022	14858	4	373	202210113073	LA11102558	1	3	24/10/2022 22:51:17	24/10/2022 23:53:00	Interna-Não programada-Meio ambiente-Vento	220	119	67617	122,40
6072	10	2022	14963	2	414	202210113074	9610000477	1	3	24/10/2022 23:14:09	25/10/2022 10:00:05	Interna-Não programada-Meio ambiente-Vento	220	1	27731	10,77
6072	10	2022	14907	1	58	202210113078	12873202	1	3	24/10/2022 23:24:31	25/10/2022 10:20:00	Interna-Não programada-Meio ambiente-Vento	220	1	45872	10,92
6072	10	2022	14985	31	180	202210113081	UR21236629	1	3	24/10/2022 23:35:41	25/10/2022 09:35:00	Interna-Não programada-Meio ambiente-Vento	220	1	24363	9,99
6072	10	2022	14987	1	540	202210113082	VN10400761	1	3	24/10/2022 23:36:16	25/10/2022 20:07:58	Interna-Não programada-Meio ambiente-Vento	13800	1	17906	20,53
6072	10	2022	14987	2	236	202210113082	VN10400761	1	3	24/10/2022 23:36:16	25/10/2022 20:07:58	Interna-Não programada-Meio ambiente-Vento	13800	228	17906	4680,46
6072	10	2022	14940	3	38	202210113086	2680016859	1	3	24/10/2022 23:45:12	25/10/2022 01:29:00	Interna-Não programada-Meio ambiente-Vento	220	1	110957	1,73
6072	10	2022	16491	2	164	202210113093	SC21060008	1	3	24/10/2022 23:59:38	25/10/2022 01:27:00	Interna-Não programada-Meio ambiente-Descarga Atmosférica	220	1	17888	1,46
6072	10	2022	15744	3	103	202210113108	JT11152222	1	3	24/10/2022 18:11:52	25/10/2022 03:56:00	Interna-Não programada-Meio ambiente-Vento	220	86	24679	837,26
6072	10	2022	15749	31	163	202210113185	RB12003338	1	3	24/10/2022 21:20:20	25/10/2022 08:46:00	Interna-Não programada-Meio ambiente-Descarga Atmosférica	34500	1	14959	11,43
6072	10	2022	14973	31	163	202210113185	RB12003338	1	3	24/10/2022 21:20:20	25/10/2022 08:46:00	Interna-Não programada-Meio ambiente-Descarga Atmosférica	34500	152	12138	1737,02
6072	10	2022	15749	31	173	202210113455	CX12253967	1	3	24/10/2022 19:32:16	25/10/2022 23:26:00	Interna-Não programada-Meio ambiente-Vento	34500	2	14959	55,79
6072	10	2022	14940	1	38	202210120434	DH11169046	1	3	22/10/2022 17:59:44	23/10/2022 01:48:04	Interna-Não programada-Meio ambiente-Vento	220	189	110957	1475,25
6072	10	2022	14940	1	38	202210120434	DH11169046	1	3	22/10/2022 23:12:01	23/10/2022 01:26:27	Interna-Não programada-Meio ambiente-Vento	220	358	110957	802,12

ANEXO II - Laudo meteorológico



Climatedempo Energia

LAUDO METEOROLÓGICO DE EVENTO CLIMÁTICO 22 a 24 de outubro de 2022

Produzido por:

CLIMATEMPO

Cliente:

Enel-GO

Novembro, 2022

Iluminar o futuro da humanidade

Sumário

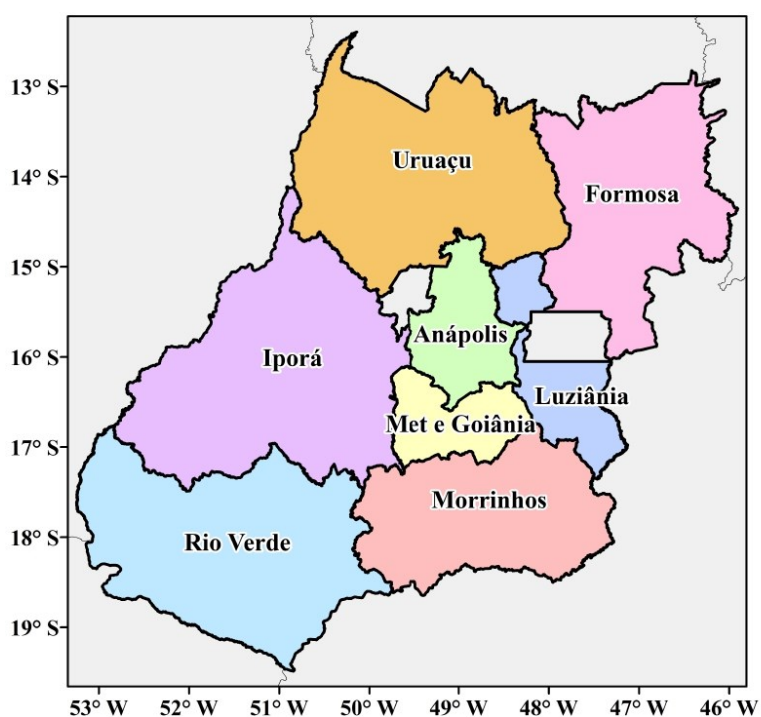
1	Análise de Evento Meteorológico	2
1.1	Região de Estudo	2
1.2	Descrição do Evento	2
1.3	Abrangência do Evento	3
2	Notícias	15
3	Classificação COBRADE	16
3.1	Resumo do Evento	16
4	Referências	17
5	Anexos	18

1 Análise de Evento Meteorológico

1.1 Região de Estudo

Na figura a seguir é apresentada a área de concessão da Enel-GO, dividida em regionais, a serem analisados neste relatório.

Figura 1: Municípios do estado de Goiás atendidas pela Enel-GO.



1.2 Descrição do Evento

A presença de um cavado em médios níveis da atmosfera associado a convergência de umidade em baixos níveis da atmosfera favoreceu a formação de uma zona de convergência sobre o estado de Goiás. No período de 22 a 24 de outubro de 2022 foi observada a ocorrência de chuva forte, raios e ventos fortes que impactaram nas operações da Enel-GO.

Sede Climatedempo – Avenida Paulista, 302 – 5º andar | Sala 63 – Bela Vista – São Paulo/SP - CEP 01310-000 - Tel. (11) 3736-4591

Labs Climatedempo - Av. Dr. Altino Bondesan - 500 - Sala 1308 - Parque Tecnológico - São José dos Campos/SP - CEP 12247-016 - Tel. (12) 9.9143-1232
www.climatedempo.com.br www.climatedempoconsultoria.com.br www.stormgeo.com 2 de 18

1.3 Abrangência do Evento

A fim de identificar núcleos de chuva atuantes na atmosfera e visualizar o desenvolvimento e posição de sistemas meteorológicos são utilizadas imagens de satélite. A partir dessas análises, é possível inferir a abrangência do evento. Além disso, essas análises colaboram para determinar o horário de início e fim do evento.

As Figuras 2 a 4 apresentam as imagens do satélite GOES 16 (Canal 13) a cada 3 horas para cada dia do evento, durante o período de 22 a 24 de outubro de 2022. Os tons mais quentes (amarelo, vermelho e rosa) indicam a presença de nuvens de grande desenvolvimento vertical, geralmente associadas à ocorrência de tempo severo.

Na análise do dia 22 de outubro (Figura 2), observa-se a formação dos núcleos de chuva ainda pela madrugada. Durante a tarde, observa-se a intensificação da nebulosidade sobre o estado de Goiás. Essa nebulosidade está associada à ocorrência de chuva moderada a forte. Durante o dia 23 de outubro (Figura 3), verifica-se a permanência desta nebulosidade ao longo de todo o período, contudo, durante a tarde, essas tempestades se intensificam e se tornam ainda mais abrangentes sobre todas as regionais, com destaque para as regionais de Uruaçu, Iporá, Anápolis, Luziânia e Metropolitana e Goiânia. No 24 de outubro (Figura 4), esse sistema permanece atuando sobre o estado de Goiás durante a madrugada e primeiras horas da manhã, principalmente sobre a regional de Uruaçu, todavia, começa a perder intensidade. À tarde, núcleos de chuva se formam e se intensificam novamente sobre o estado, atingindo as regionais Uruaçu, Formosa, Anápolis e Metropolitana e Goiânia.

Figura 2: Imagens realçadas do satélite GOES-16 das 00 BRT até 21 BRT (a cada 3 horas) para o dia 22 de outubro.

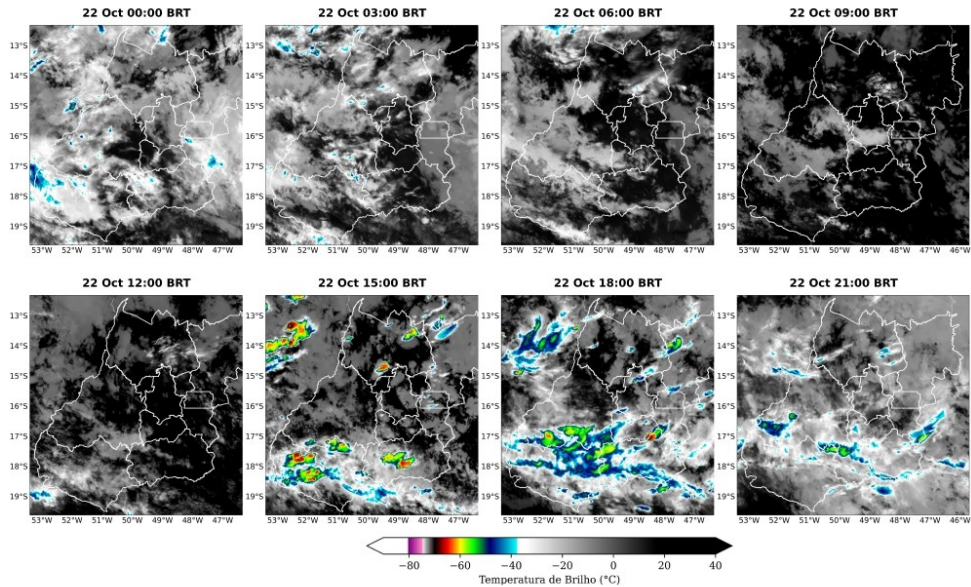




Figura 3: Imagens realçadas do satélite GOES-16 das 00 BRT até 21 BRT (a cada 3 horas) para o dia 23 de outubro.

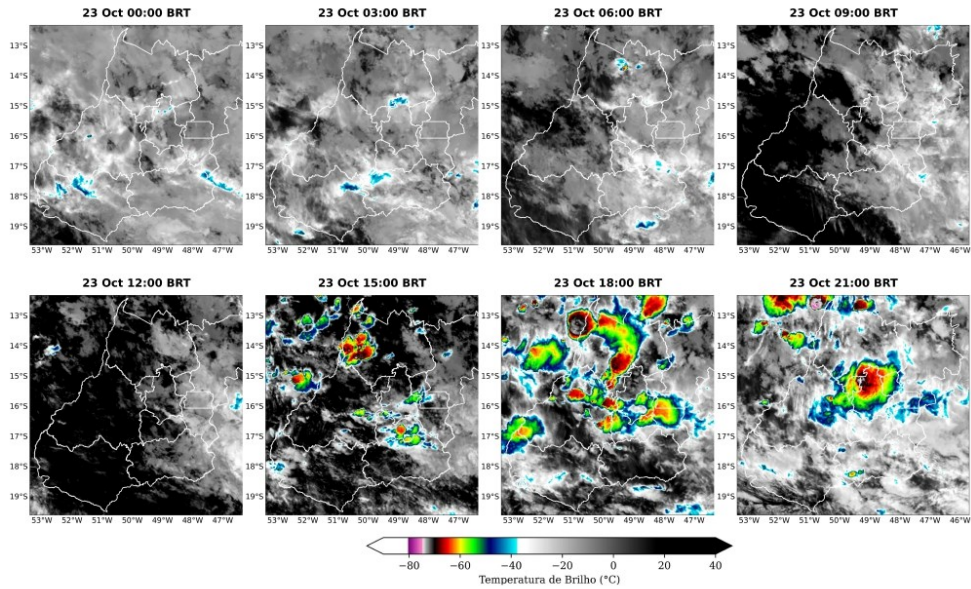
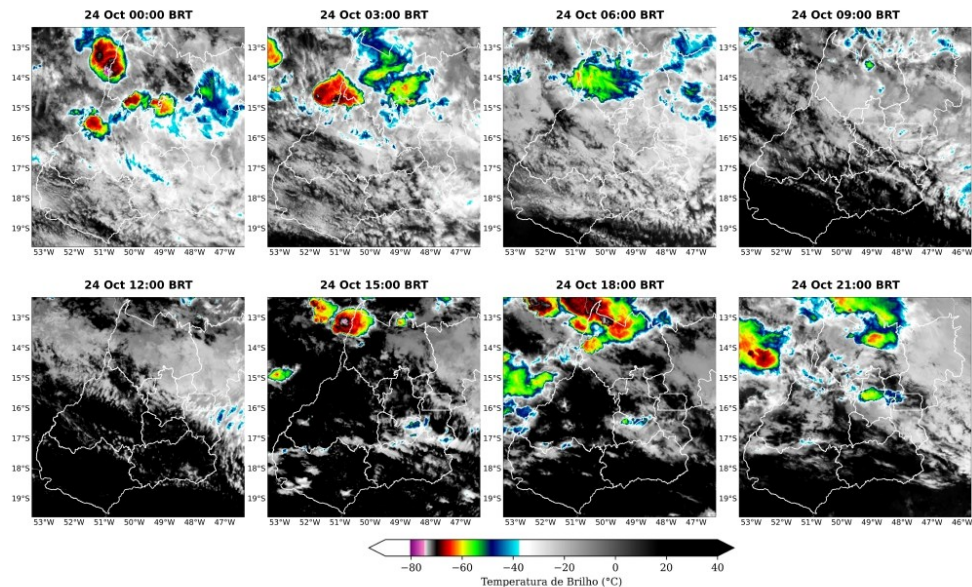


Figura 4: Imagens realçadas do satélite GOES-16 das 00 BRT até 21 BRT (a cada 3 horas) para o dia 24 de outubro.



Para facilitar a compreensão espacial dos volumes de chuva registrados em Goiás, as figuras a seguir mostram o acumulado diário de chuva (Figuras 5 a 7) registrada pelas estações meteorológicas do INMET e do CEMADEN. Os tons mais frios (verde, azul e roxo) indicam chuvas mais intensas. A classificação da intensidade da chuva acumulada diária é apresentada na referência [4].

As estações meteorológicas realizam medições pontuais, porém, esses valores são representativos de toda a área em seu entorno. Além disso, essa análise pode ser combinada com as imagens de satélite a fim de se obter uma maior confiabilidade da ocorrência de chuva na região.

Os acumulados de chuva para o dia 22 de outubro (Figura 5), indicam a ocorrência de chuva predominantemente fraca sobre o estado. A exceção fica por conta da regional Rio Verde, onde houve registro de volumes em torno de 15 mm, classificada como chuva moderada. No dia 23 de outubro (Figura 6), observa-se a ocorrência de chuva moderada a forte sobre as regionais Iporá, Uruaçu e Formosa. Além disso, a regional Metropolitana e Goiânia registrou chuva extrema, com acumulados em torno de 58 mm. No dia 24 de outubro (Figura 7), as áreas associadas a precipitação se deslocaram em direção a região central e norte do estado. Os maiores volumes de chuva observados neste dia foram registrados na regional Uruaçu, com volumes acima de 40 mm, indicando a ocorrência de chuva forte.



Figura 5: Acumulado diário de precipitação sobre a área de concessão da Enel-GO para o dia 22 de outubro, durante o período de 13 BRT até às 23 BRT, baseado nas estações meteorológicas do INMET e CEMADEN.

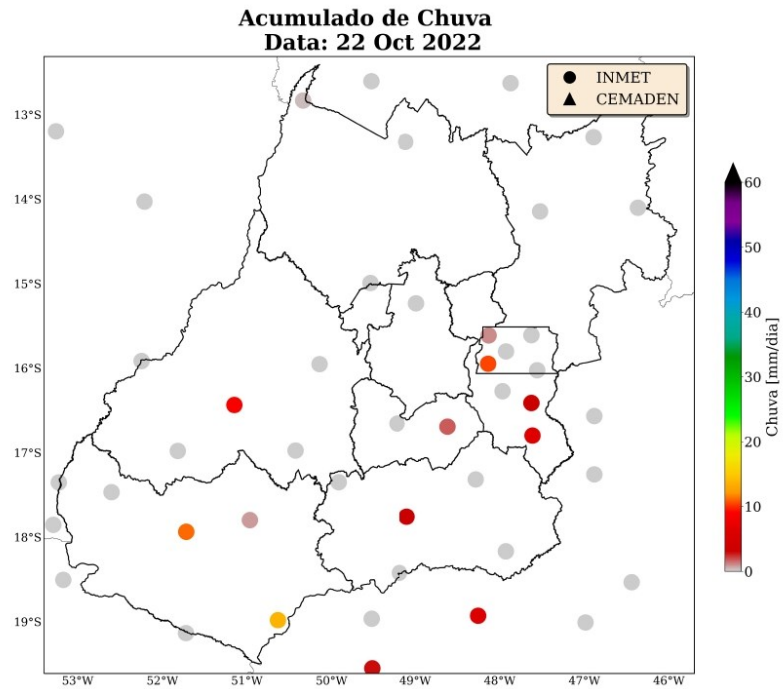




Figura 6: Acumulado diário de precipitação sobre a área de concessão da Enel-GO para o dia 23 de outubro, durante o período de 00 BRT até às 23 BRT, baseado nas estações meteorológicas do INMET e CEMADEN.

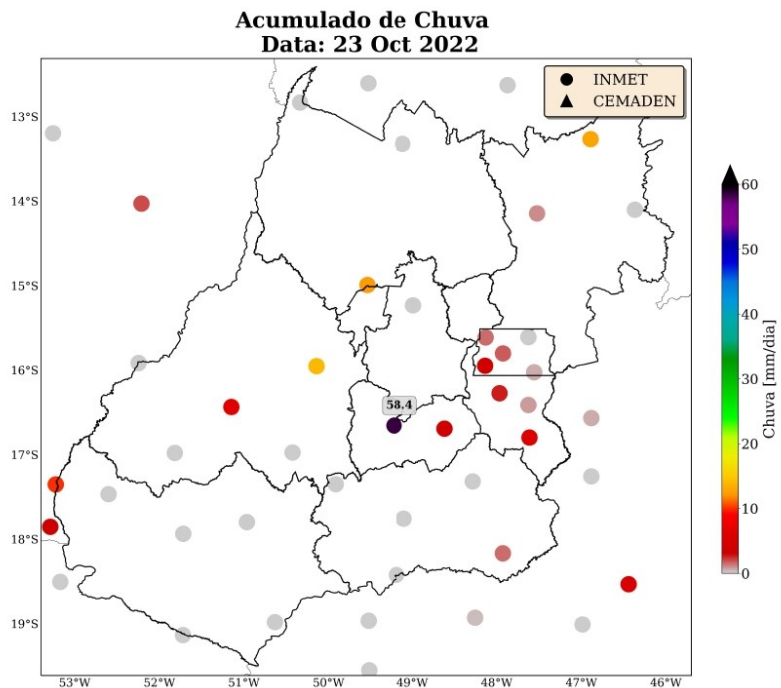
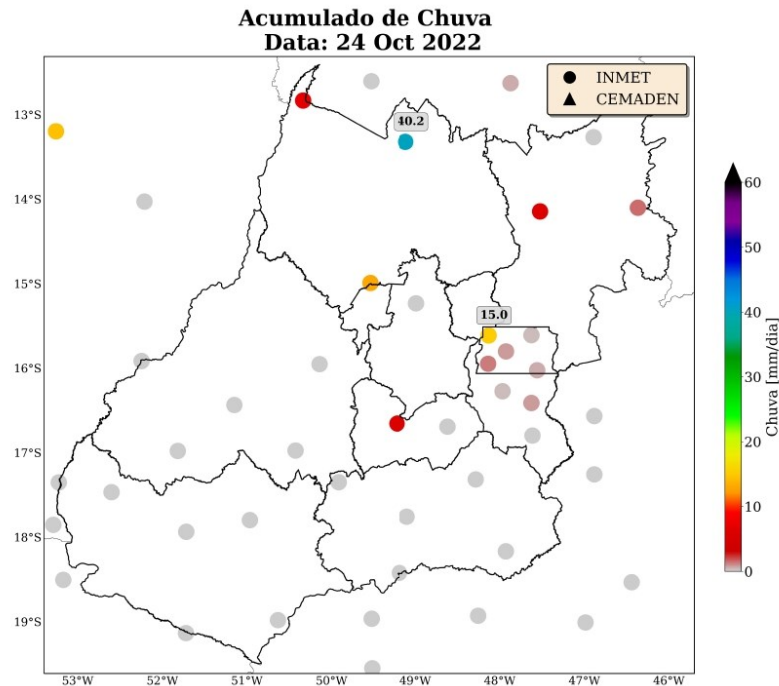


Figura 7: Acumulado diário de precipitação sobre a área de concessão da Enel-GO para o dia 24 de outubro, durante o período de 00 BRT até às 23 BRT, baseado nas estações meteorológicas do INMET e CEMADEN.



Para os dados de descargas atmosféricas, utiliza-se a base de dados da rede Earth Networks, sendo esta uma rede global que apresenta melhoria ano após ano em sua detecção de qualquer tipo de raios, seja nuvem-solo, nuvem-nuvem e solo-nuvem. Para o propósito deste trabalho, utiliza-se apenas os raios nuvem-solo em suas quantidades totais diárias, os quais apresentam o maior impacto à infraestrutura e vida humana. Dessa maneira, de agora em diante sempre que mencionado a palavra raios, será referido à nuvem-solo.

No dia 22 de outubro (Figura 8) houve registro de raios sobre as regionais Rio Verde, Morrinhos, Iporá, Metropolitana e Goiânia, Uruaçu e Formosa. No dia 23 de outubro (Figura 14), houve registro de atividade elétrica sobre toda área de concessão atendida pela Enel-GO, mas de forma especial sobre as regionais Anápolis e Uruaçu. Por fim, no dia 24 de outubro (Figura 10) houve registro de raios em todas as regionais da Enel-GO, especialmente na regional Uruaçu.

Figura 8: Densidade de descargas atmosféricas nuvem-solo detectadas pelo sistema Earth Networks para o dia 22 de outubro sobre a área de concessão da Enel-GO.

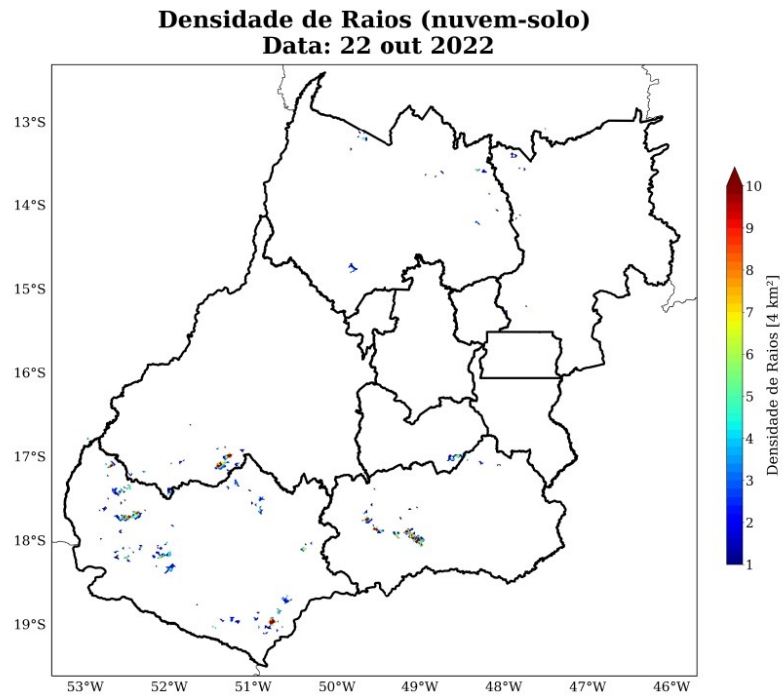


Figura 9: Densidade de descargas atmosféricas nuvem-solo detectadas pelo sistema Earth Networks para o dia 23 de outubro sobre a área de concessão da Enel-GO.

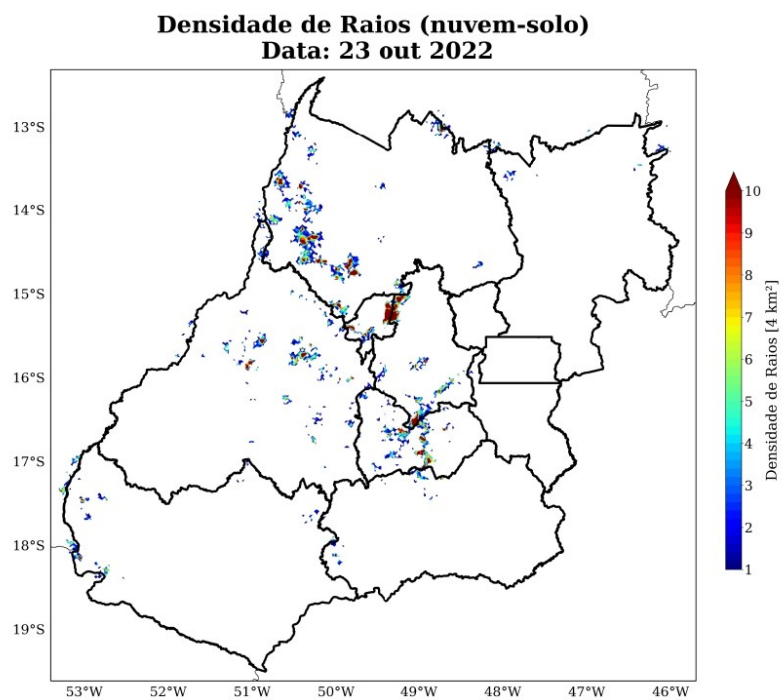
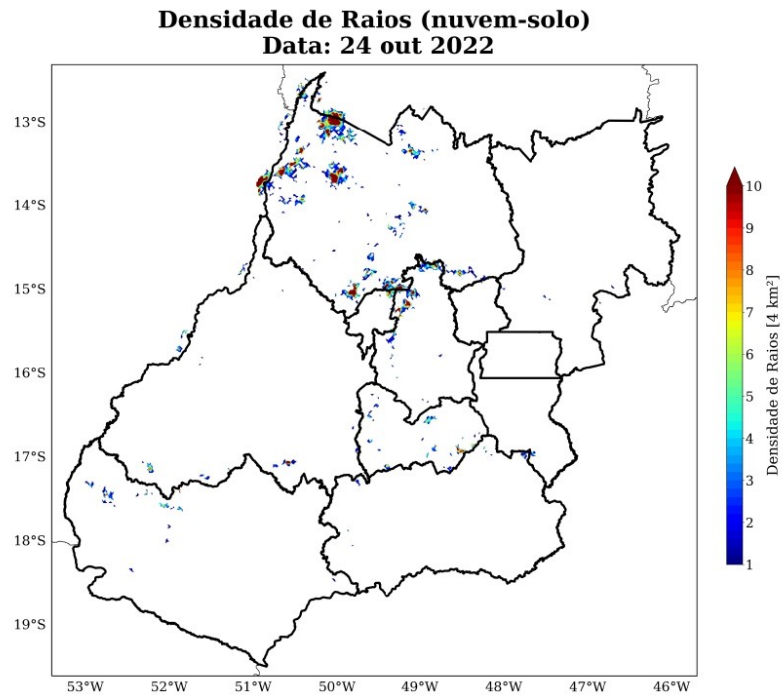


Figura 10: Densidade de descargas atmosféricas nuvem-solo detectadas pelo sistema Earth Networks para o dia 24 de outubro sobre a área de concessão da Enel-GO.



A fim de estimar as rajadas de vento registradas sobre o estado de Goiás, foram utilizados dados dos aeroportos de Goiás: Anápolis (SBAN), Goiânia (SBGO e SBNV) e Rio Verde (SWLC) mostrados nas Figuras 11 a 13. As máximas rajadas de vento ocorreram durante o dia 23 de outubro. Os valores atingiram os 100 km/h. De acordo com a Escala Beaufort (3), esses ventos são classificados como tempestade e estão associados tipicamente associados a danos estruturais em construções e queda de árvores. A Escala Beaufort é uma escala de intensidade dos ventos associada aos efeitos resultantes das ventanias sobre o mar e a terra.



Figura 11: Rajadas de vento (km/h) registradas pelos aeroportos SBGO, SBNV, SWLC e SBAN para o dia 22 de outubro sobre a área de concessão da Enel-GO.

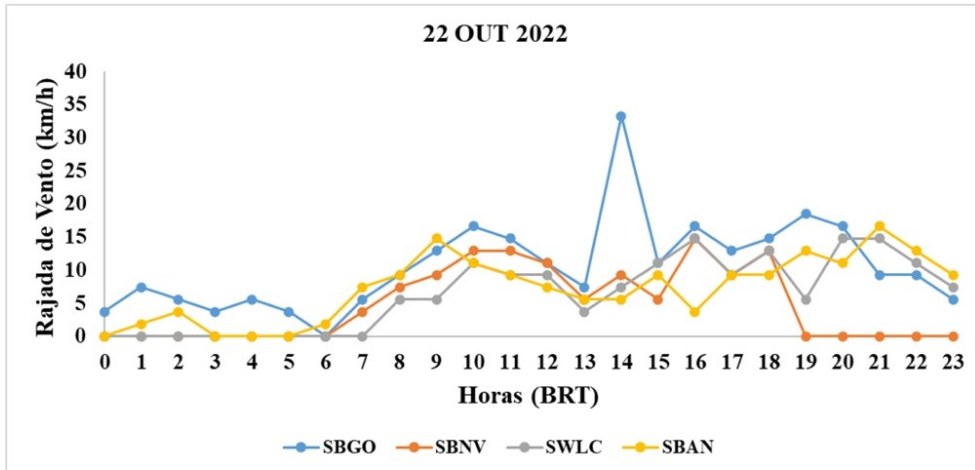


Figura 12: Rajadas de vento (km/h) registradas pelos aeroportos SBGO, SBNV, SWLC e SBAN para o dia 23 de outubro sobre a área de concessão da Enel-GO.

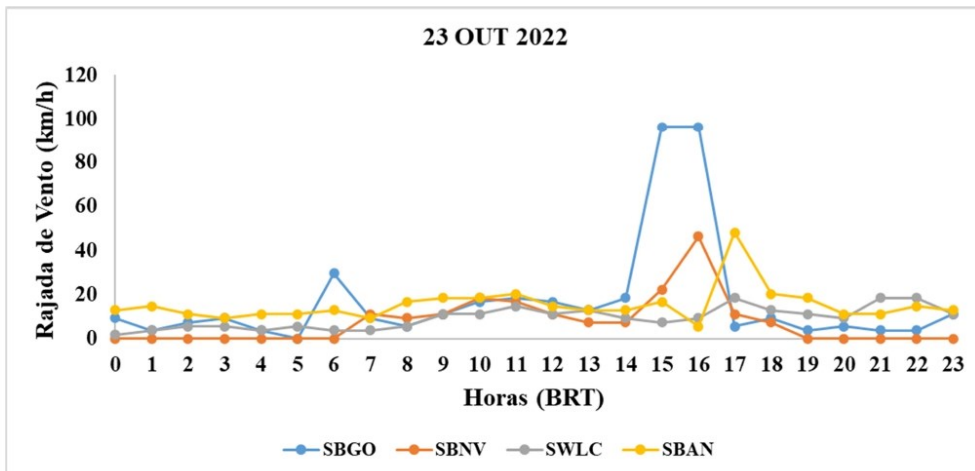
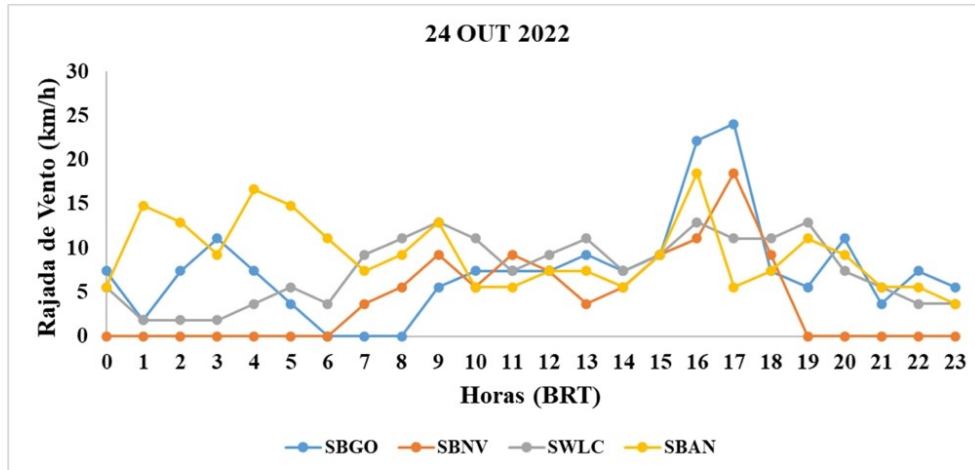




Figura 13: Rajadas de vento (km/h) registradas pelos aeroportos SBGO, SBNV, SWLC e SBAN para o dia 24 de outubro sobre a área de concessão da Enel-GO.





2 Notícias

Foi realizado um compilado das principais notícias das condições meteorológicas que afetaram a área de concessão da Enel-GO durante o período do evento. As notícias estão referenciadas no final do documento.

As notícias relatam a queda de muitas árvores associada a forte chuva e aos ventos intensos ocorridos em Goiás. Além disso, também houve a ocorrência de granizo, associado as tempestades intensas formadas sobre o estado.

Figura 14: Notícias dos impactos das condições meteorológicas sobre a área de concessão da Enel-GO durante os dias do evento.



Sede Climatedempo – Avenida Paulista, 302 – 5º andar | Sala 63 – Bela Vista – São Paulo/SP - CEP 01310-000 - Tel. (11) 3736-4591

Labs Climatedempo - Av. Dr. Altino Bondesan - 500 - Sala 1308 - Parque Tecnológico - São José dos Campos/SP - CEP 12247-016 - Tel. (12) 9.9143-1232
www.climatedempo.com.br www.climatedempoconsultoria.com.br www.stormgeo.com 15 de 18

3 Classificação COBRADE

O COBRADE (Classificação e Codificação Brasileira de Desastres) foi criado com o intuito de adequar a classificação brasileira às especificações utilizadas pela ONU na categorização de desastres e nivelar o país aos demais organismos de gerenciamento de desastres do mundo.

Baseado nas análises dos dados apresentados, classifica-se o evento ocorrido sobre a área de concessão da Enel-GO como uma zona de convergência (1.3.1.2.0) que provocou chuvas intensas (1.3.2.1.4) e um vendaval (1.3.2.1.5).

3.1 Resumo do Evento

Neste estudo, foram analisados o período dos dias 22 a 24 de outubro de 2022 a fim de identificar e caracterizar os eventos ocorridos durante esse período que causaram transtornos às atividades operacionais da Enel-GO.

O evento meteorológico ocorrido durante os dias 22 a 24 de outubro de 2022, foi causado por um cavado em médios níveis da atmosfera associado a convergência de ventos úmidos em baixos níveis que provocaram a formação de uma zona de convergência sobre o estado de Goiás. Essa zona de convergência foi responsável pela ocorrência de chuva forte, raios e ventos fortes que causaram impactos nas operações da Enel-GO. Durante o período de 22 a 24 de outubro de 2022 foram registrados volumes de chuva que ultrapassaram os 60 mm em Goiânia (regional Metropolitana e Goiânia) volume que representa cerca de 40% da média histórica de chuva para o mês de outubro na região. A persistência e a intensidade da chuva combinada com a ocorrência de descargas elétricas e fortes rajadas de vento evidenciam a ocorrência de um evento severo neste período.

Tabela 1: Resumo do evento de acordo com a classificação COBRADE.

Resumo do Evento	
Número/Código do Evento	01/0094
Número/Código do Relatório	0094
Descrição	Região com tempestades associadas a ocorrência de uma zona de convergência sobre o estado, o que provocou chuvas intensas, fortes rajadas de vento e raios.
Código COBRADE	1.3.1.2.0 - Zona de Convergência
	1.3.2.1.4 - Chuvas intensas
	1.3.2.1.5 - Vendaval
Hora de início	22/10/2022 - 00:00
Hora do término	24/10/2022 - 20:00
Abrangência espacial	Regionais de Rio Verde e Morrinhos sob concessão da Enel-GO.

Tabela 2: Resumo do evento de acordo com a classificação COBRADE.

Resumo do Evento	
Número/Código do Evento	01/0094
Número/Código do Relatório	0094
Descrição	Região com tempestades associadas a ocorrência de uma zona de convergência sobre o estado, o que provocou chuvas intensas, fortes rajadas de vento e raios.
Código COBRADE	1.3.1.2.0 - Zona de Convergência
Hora de início	1.3.2.1.4 - Chuvas intensas
Hora do término	1.3.2.1.5 - Vendaval
Abrangência espacial	22/10/2022 - 00:00 25/10/2022 - 00:00 Regionais de Iporá, Metropolitana e Goiânia, Luziânia, Anápolis, Formosa e Uruaçu sob concessão da Enel-GO.

4 Referências

- 1 - Instituto Nacional de Meteorologia (INMET) - <http://www.inmet.gov.br>
- 2 - Centro Nacional de Monitoramento e Alertas de Desastres Naturais (CEMADEN) - <http://www2.cemaden.gov.br/>
- 3 - Guide to Meteorological Instruments and Methods of Observation - <https://www.posmet.ufv.br/wp-content/uploads/2016/09/MET-474-WMO-Guide.pdf>
- 4 - CALVETTI, L., BENETI, C., GONÇALVES, J. E., MOREIRA, I. A., DUQUIA, C., BREDA, Â., & ALVES, T. A. (2006, August). Definição de classes de precipitação para utilização em previsões por categoria e hidrológica. In XIV Congresso Brasileiro de Meteorologia.
- 5 - <https://g1.globo.com/go/goias/noticia/2022/10/23/grande-goiania-registra-chuva-forte-rajadas-de-vento-e-granizo.ghtml>
- 6 - <https://ochoje.com/noticia/cidades/n/1446260/t/chuva-forte-causa-estragos-e-quedas-de-arvores-em-goiania/>
- 7 - <https://g1.globo.com/go/goias/noticia/2022/10/24/inmet-emite-alerta-de-tempestade-com-granizo-e-rajadas-de-vento-para-mais-de-100-cidades-de-goias-veja-quais.ghtml>
- 8 - <https://www.goiania.go.gov.br/prefeitura-de-goiania-recolhe-120-arvores-e-161-galhadas-em-18-setores-apos-forte-chuva-de-domingo-23-10-e-segunda-feira-24-10/>

5 Anexos

Tabela 3: Escala Beaufort que apresenta as características do vento associadas a impactos dependendo do seu grau de intensidade.

Escala Beaufort			
Grau	Designação	Intensidade do Vento (km/h)	Efeitos sobre o continente
0	Calmo	<1	Fumaça sobe na vertical.
1	Aragem	1 - 5	Fumaça indica direção do vento.
2	Brisa leve	6 - 11	Sente o vento no rosto; As folhas das árvores movem; os moinhos começam a trabalhar.
3	Brisa fraca	12 - 19	As folhas agitam-se e as bandeiras desfraldam ao vento.
4	Brisa moderada	20 - 28	Poeira e pequenos papéis levantados; movem-se os galhos das árvores.
5	Brisa forte	29 - 38	Movimentação de grandes galhos e árvores pequenas.
6	Vento fresco	39 - 49	Movem-se os ramos das árvores; dificuldade em manter um guarda chuva aberto; assobio em fios de postes.
7	Vento forte	50 - 61	Movem-se as árvores grandes; dificuldade em andar contra o vento.
8	Ventania	62 - 74	Quebram-se galhos de árvores; dificuldade em andar contra o vento; barcos permanecem nos portos.
9	Ventania forte	75 - 88	Danos em árvores e pequenas construções; impossível andar contra o vento.
10	Tempestade	89 - 102	Árvores arrancadas; danos estruturais em construções.
11	Tempestade violenta	103 - 117	Estragos generalizados em construções.
12	Furacão	>118	Estragos graves e generalizados em construções.

Tabela 4: Escala de intensidade da chuva de acordo com Calvetti et al. (2006), referência [4].

Intensidade	Intervalo em mm/dia
Chuvisco	até 2,5 mm/dia
Chuva fraca	2,5 - 10 mm/dia
Chuva moderada	10 - 25 mm/dia
Chuva forte	25 - 50 mm/dia
Chuva extrema	maior que 50 mm/dia



Marcelly Sonderrmann
Meteorologista
CREA 2020108081

Marcelly Sonderrmann da Silva