



Relatório de Evento em Situação de Emergência - ISE

ISE 13 - 10/2024 – SP

Sumário

1	Introdução	2
2	Definições.....	3
3	Descrição do evento.....	4
3.1	Mapa geométrico da ENEL SP	5
3.2	Diagrama unifilar da ENEL SP	6
3.3	Subestações afetadas	7
3.4	Municípios afetados.....	9
4	Descrição dos danos causados ao sistema elétrico	9
4.1	Equipamentos afetados e sua hierarquia de importância para o sistema	9
4.2	Clientes afetados e impactos globais	10
4.3	Quantidade de reclamações.....	13
4.4	Síntese das informações técnicas do evento	14
4.5	Relação de ocorrências emergenciais expurgáveis.....	14
5	Relato técnico sobre a intervenção realizada para restabelecimento	14
5.1	Contingente de técnicos utilizados nos serviços e tempos de atendimento	15
5.2	Tempos médios de atendimento	16
6	Evidências do evento	17
6.1	Matérias jornalísticas	25
ANEXO I	- Relação de ocorrências emergências expurgáveis.....	28
ANEXO II	- Laudo meteorológico	101

1 Introdução

As concessionárias do serviço público de distribuição de energia elétrica devem prover o serviço de forma adequada, buscando sempre a eficiência, conforme disposto na legislação e nos respectivos contratos de concessão. Dentre a legislação vigente, destacam-se os Procedimentos de Distribuição de Energia Elétrica no Sistema Elétrico Nacional – PRODIST, que consistem em documentos elaborados pela Agência Nacional de Energia Elétrica – ANEEL, que normatizam e padronizam as atividades técnicas relacionadas ao funcionamento e desempenho dos sistemas de distribuição de energia elétrica.

O Módulo 8 destes procedimentos, mais especificamente em sua Seção 8.2, regulamenta a qualidade do serviço prestado pelas distribuidoras de energia elétrica, estabelecendo a metodologia para apuração dos indicadores de continuidade e dos tempos de atendimento a ocorrências emergenciais.

O referido regulamento prevê que, na apuração dos indicadores coletivos e individuais deverão ser consideradas todas as interrupções de longa duração que atingirem as unidades consumidoras, admitidas algumas exceções (denominadas *expurgos*), que podem ser encontradas Item 187 do Módulo 8 do PRODIST (Resolução Normativa ANEEL nº 956, de 7 de Dezembro 2021), transcrito abaixo:

187. Na apuração dos indicadores DEC e FEC não devem ser consideradas as seguintes situações:

- a. falha nas instalações da unidade consumidora que não provoque interrupção em instalações de terceiros;*
- b. interrupção decorrente de obras de interesse exclusivo do usuário e que afete somente sua unidade consumidora;*
- c. Interrupção em Situação de Emergência - ISE;***
- d. suspensão por inadimplemento do consumidor;*
- e. suspensão por deficiência técnica ou de segurança das instalações da unidade consumidora que não provoque interrupção em instalações de terceiros, previstas em regulamentação;*
- f. interrupção vinculada à programa de racionamento instituído pela União;*
- g. interrupção ocorrida em Dia Crítico;*
- h. interrupção oriunda de atuação de Esquema Regional de Alívio de Carga – ERAC estabelecido pelo ONS; e*
- i. interrupção de origem externa ao sistema de distribuição. [grifos nossos]*

Para os casos de expurgo por Interrupção em Situação de Emergência (ISE), a alínea “h” do Item 228 do Módulo 8.2 do PRODIST (Resolução Normativa ANEEL nº 956, de 7 de dezembro 2021) estabelece a obrigatoriedade das distribuidoras em disponibilizar, em seu sítio eletrônico, relatórios digitais com as evidências do evento que tenha gerado tais interrupções enquadradas na alínea “c” do Item 187 do mesmo.

Portanto, o objetivo deste relatório é apresentar as evidências, bem como outras informações relevantes do evento ocorrido na área de concessão da ENEL SP, entre os dias 11 e 12 de outubro de 2024. Trata-se de evento classificado como chuvas intensas, raios e vendavais devido à formação de uma linha de instabilidade na Região Metropolitana de São Paulo. As tempestades foram formadas pela intensificação da convergência de umidade em baixos níveis devido à formação de um ciclone extratropical no oceano associado à uma frente fria e combinado à um cavado em médios e altos níveis da atmosfera, que causou diversos impactos na rede de distribuição de energia elétrica, ficando caracterizada a Situação de Emergência.

Destaca-se que, para o entendimento completo das regras de apuração dos indicadores de continuidade e expurgos, faz-se necessário também a observação das regras contidas nos Módulos 1 e 8 do PRODIST. Os módulos destes procedimentos encontram-se disponíveis para consulta no site da ANEEL (www.aneel.gov.br).

2 Definições

Abaixo seguem as definições estabelecidas na **Seção 1.1 do Módulo 1 do PRODIST – Resolução Normativa ANEEL nº 956, de 7 de Dezembro 2021**.

Evento

Acontecimento que afete as condições normais de funcionamento de uma rede elétrica, podendo gerar uma ou mais interrupções no fornecimento de energia.

DIC

Duração de interrupção individual por unidade consumidora.

FIC

Frequência de interrupção individual por unidade consumidora.

Consumidor Hora Interrompido (CHI):

Somatório dos DICs dos consumidores atingidos por interrupção no fornecimento de energia, expresso em horas e centésimos de horas.

Interrupção em Situação de Emergência:

Interrupção originada no sistema de distribuição e resultante de evento que comprovadamente impossibilite a atuação imediata da distribuidora, desde que não tenha sido provocada ou agravada por esta, sendo elegíveis apenas as:

- *Decorrentes de evento associado a Decreto de Declaração de Situação de Emergência ou Estado de Calamidade Pública emitido por órgão competente; ou*
- *Decorrentes de evento cuja soma do CHI (consumidor hora interrompido) das interrupções ocorridas no sistema de distribuição seja superior ao calculado conforme equação a seguir:*

$$2612 \times N^{0,35}$$

onde:

N – número de unidades consumidoras faturadas e atendidas em BT ou MT do mês de outubro do ano anterior ao período de apuração.

Seguindo esse regramento, demonstra-se abaixo o limite de CHI da Enel SP.

CÁLCULO CHI PARA ENEL SP

- Quantidade de clientes faturados em outubro de 2023 (*N*)

Em outubro de 2023 foram faturadas 7.809.143 unidades consumidoras.

- Valor limite CHI para Enel SP

$$2612 \times 7.809.143^{0,35}$$

675.125 CHI

3 Descrição do evento

O evento abordado neste Relatório ISE 13 - 10/2024 – SP refere-se ao Código COBRADE 1.3.1.2.0 – Frente Fria; 1.3.2.1.4 – Chuvas Intensas; 1.3.2.1.5 - Vendaval que afetou a área de concessão da Enel SP, no período entre os dias 11 e 12 de outubro de 2024. Tal evento impossibilitou a ação imediata da distribuidora e diante o impacto ocasionado na rede de distribuição, detalhado a seguir, o evento registrou um total de 72.523.004 CHI. Portanto, conforme regras estabelecidas no PRODIST, as interrupções oriundas desse evento são classificadas como Interrupções em Situação de Emergência (ISE), pois a quantidade de CHI observada foi superior ao valor de 675.125 CHI.

Importante destacar que, para fins de caracterização das interrupções decorrentes do evento, fez-se o uso da lista de Fatos Geradores definidas pelo Anexo 8.C do Módulo 8 do PRODIST, tendo sido os expurgos restritos às ocorrências de causa Meio Ambiente e situações consequentes.

Durante o período de 11 a 12 de outubro de 2024, a convergência de umidade em baixos níveis da atmosfera foi intensificada pela formação de um ciclone extratropical no oceano associado à uma frente fria e combinado à um cavado em médios e altos níveis da atmosfera. A combinação desses fatores foi responsável pela formação de uma linha de instabilidade sobre a Região Metropolitana de São Paulo associada à fortes tempestades sobre a área de concessão da Enel-SP. Houve registro de chuvas intensas, raios e vendavais, com potencial para causar impactos na rede elétrica. Diante o exposto, para este evento a distribuidora atribuiu os seguintes registros:

Tabela 1 – Atribuições de Registros dos Evento pela Distribuidora

Código único do evento:	01/0357
COBRADE:	1.3.1.2.0 – Frente Fria 1.3.2.1.4 – Chuvas intensas 1.3.2.1.5 – Vendaval
Quantidade de interrupções associadas:	1884
Código único do Relatório:	ISE 13 – 10/2024 - SP

Este cenário foi atestado pela Climatempo, empresa especializada em meteorologia, conforme ANEXO II, no qual se apresenta na íntegra o Laudo Meteorológico enquanto na Tabela 2 a seguir, uma síntese do parecer da empresa, abordando a classificação COBRADE (Código Brasileiro de Desastres) do evento, assim como o período da atipicidade climática vivenciada na área de concessão.

Tabela 2 – Resumo do laudo meteorológico do evento, ocorrido entre 11 e 12 de outubro de 2024.

Resumo do Evento	
Número/Código do Evento	01/0357
Número/Código do Relatório	0357
Descrição	Chuvas intensas, raios e vendavais devido à formação de uma linha de instabilidade na Região Metropolitana de São Paulo. As tempestades foram formadas pela intensificação da convergência de umidade em baixos níveis devido à formação de um ciclone extratropical no oceano associado à uma frente fria e combinado à um cavado em médios e altos níveis da atmosfera.
Código COBRADE	1.3.1.2.0 - Frente Fria 1.3.2.1.4 - Chuvas Intensas 1.3.2.1.5 - Vendaal
Hora de início	11/10/2024 - 16:00
Hora do término	12/10/2024 - 15:00
Abrangência espacial	Todos os municípios sob concessão da Enel-SP.

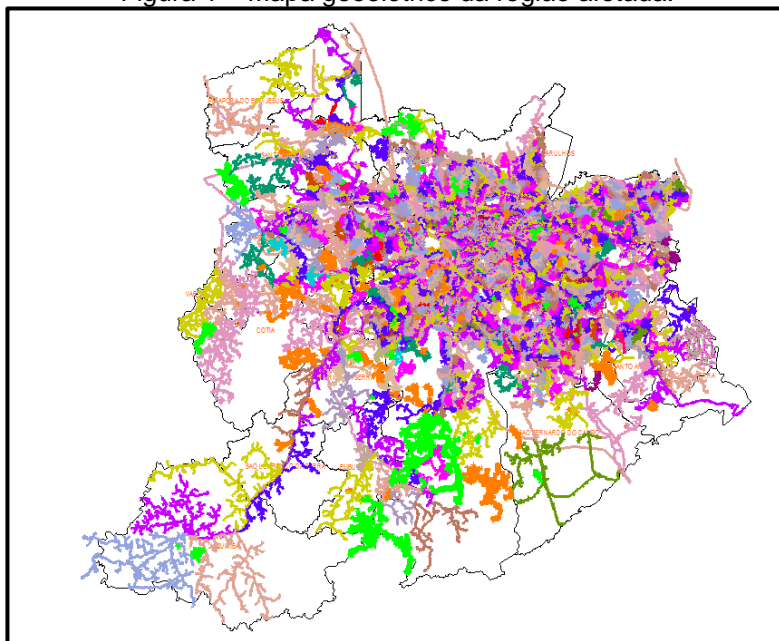
Em análise a soma do CHI (Consumidor Hora Interrompido) das interrupções ocorridas no sistema de distribuição decorrentes do evento, e cujo início se deu no período de atipicidade climática, verificou-se que este valor é superior ao patamar mínimo definido pela fórmula estabelecida no Item 208, alínea b do Módulo 1 do PRODIST, configurando-se, portanto, como um caso de ISE.

Nesta seara, faz-se importante destacar que, para fins de seleção das interrupções decorrentes do evento, fez-se o uso da lista de Fatos Geradores definidas pelo Anexo 8.C - Tabela 1 do Módulo 8 do PRODIST, tendo sido os expurgos restritos às ocorrências de causa Meio Ambiente.

3.1 Mapa geoeétrico da ENEL SP

Conforme destacado anteriormente, o evento ISE 13 – 10/2024 - SP causou diversos impactos na rede de distribuição de energia elétrica, assim como, na operação de restabelecimento de energia nos locais afetados. Para demonstrar a dimensão do impacto observado pela Enel, apresenta-se abaixo o mapa geoeétrico das regiões afetadas.

Figura 1 – Mapa geolétrico da região afetada.



O mapa acima apresenta as redes de média tensão que foram afetadas nesse evento. Tendo em vista que o evento afetou toda a área de concessão da Enel SP, o mapa elaborado engloba toda a rede de distribuição.

3.2 Diagrama unifilar da ENEL SP

Além do mapa geolétrico apresentado anteriormente, a Enel SP destaca abaixo os diagramas unifilares das regiões que foram afetadas pelo evento. Os diagramas unifilares tem o objetivo de demonstrar as interligações das Subestações por meio das linhas de subtransmissão.

Figura 2 – Parte I do Diagrama unifilar da subtransmissão da região afetada.

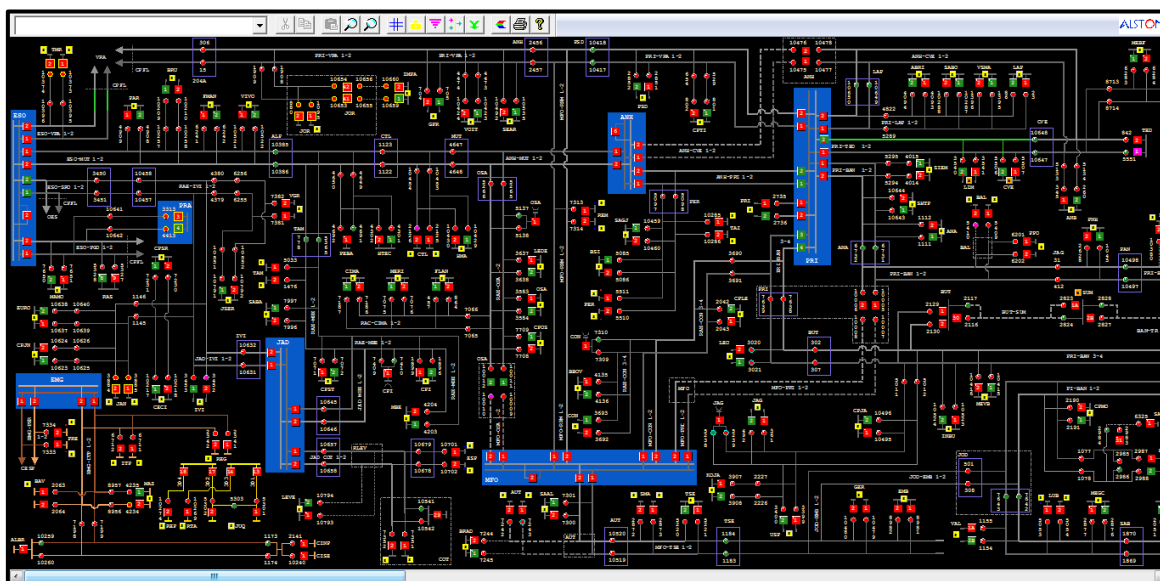


Figura 3 – Parte II do Diagrama Unifilar da subtransmissão da região afetada.

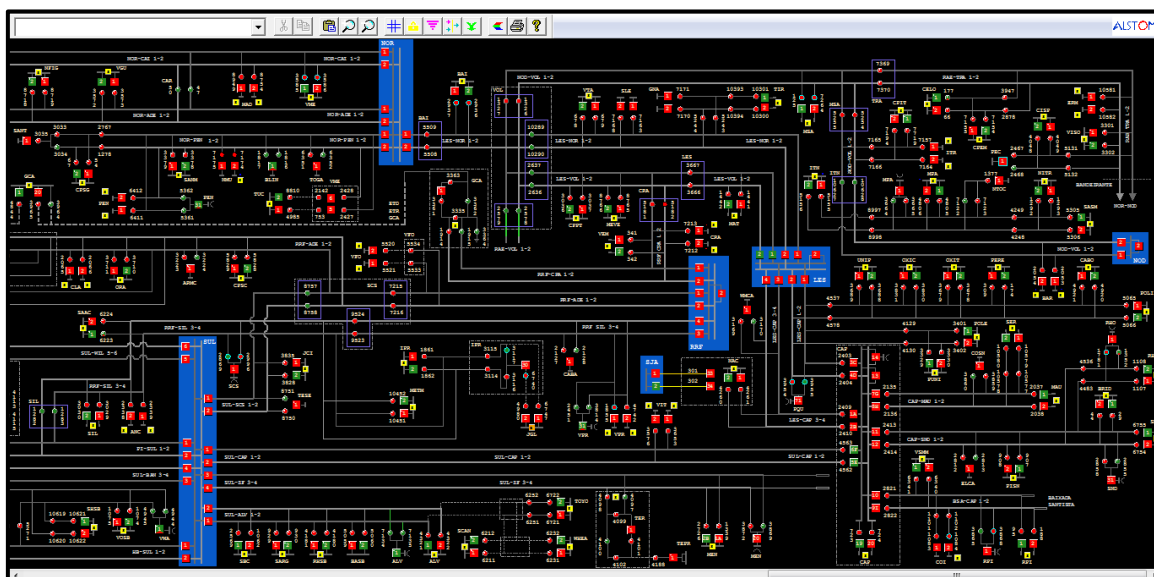
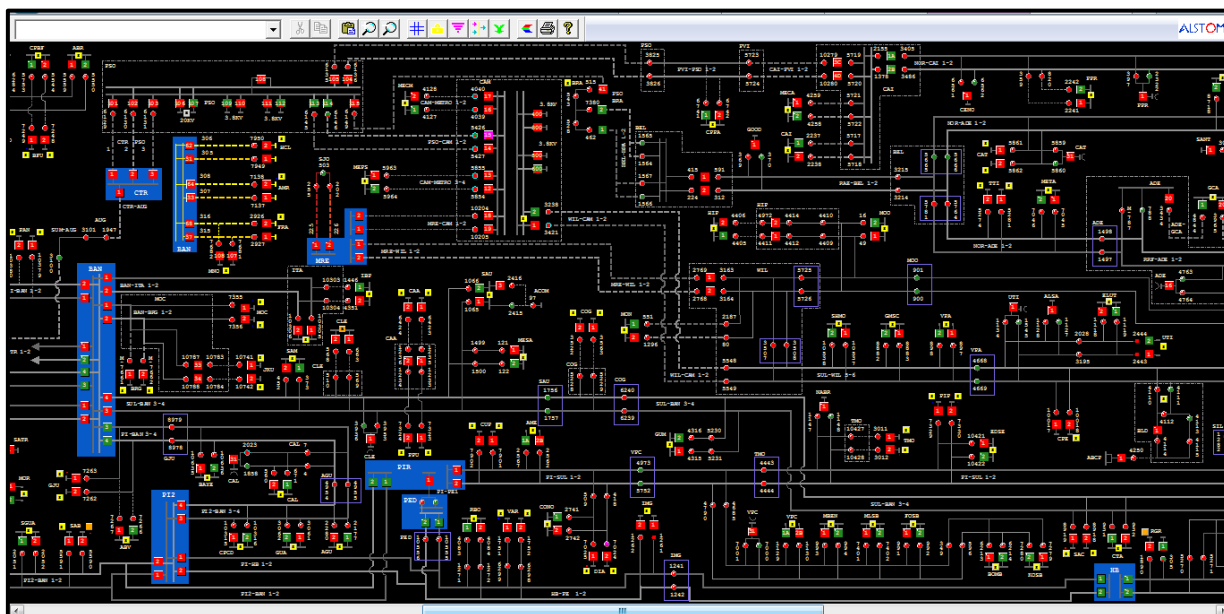


Figura 4 – Parte III do Diagrama Unifilar da subtransmissão da região afetada.



3.3 Subestações afetadas

Conforme previamente abordado, o evento em tela impactou toda a área de concessão da ENEL SP, todavia, foram observadas consequências em 152 subestações, conforme tabela abaixo.

Tabela 3 – Subestações afetadas pelo evento.

ID	SIGLA	SUBESTAÇÃO	ID	SIGLA	SUBESTAÇÃO	ID	SIGLA	SUBESTAÇÃO
1	ABR	AGUA BRANCA	52	GNA	GUAIANAZES	103	PNH	PINHEIROS
2	ABV	ALTO BOA VISTA	53	GPR	GATO PRETO	104	PPO	PONTA PORÃ
3	AGU	ALEXANDRE DE GUSMÃO	54	GUA	GUARAPIRANGA	105	PPU	PLANALTO PAULISTA
4	ALP	ALPHAVILLE	55	GUM	GUMERCINDO	106	PRE	PARELHEIROS
5	ALV	ALVARENGA	56	GVI	GRANJA VIANA	107	PRI	PIRITUBA
6	AME	AMERICANÓPOLIS	57	HCL	H. CLÍNICAS	108	PSD	PARQUE SÃO DOMINGOS
7	AMR	AMÉRICA	58	HIP	HIPÓDROMO	109	RBO	RIO BONITO
8	ANA	ANASTÁCIO	59	HMA	HELENA MARIA	110	REG	REGIS
9	ANB	ANHEMBI	60	IBP	IBIRAPUERA	111	REM	REMÉDIOS
10	ANC	ANCHIETA	61	IMG	IMIGRANTES	112	REP	REPRESINHA
11	ASE	ALDEIA DA SERRA	62	IPR	IPIRANGA	113	RGR	RIO GRANDE
12	AUT	AUTONOMISTAS	63	ITA	ITAIM	114	ROS	ROSELÂDIA
13	BAI	BUENOS AIRES	64	ITN	ITAQUERUNA	115	RPI	RIBEIRÃO PIRES
14	BAL	BELA ALIANÇA	65	ITP	ITAPECERICA	116	RTA	RAPOSO TAVARES
15	BAR	BARTIRA	66	ITR	ITAQUERA	117	SAB	SABARÁ
16	BAT	BATISTINI	67	IVI	ITAPEVI	118	SAC	SACOMÃ
17	BAV	BAVIERA	68	JAC	JAÇANÃ	119	SAM	SANTO AMARO
18	BFU	BARRA FUNDA	69	JAG	JAGUARÉ	120	SAU	SAÚDE
19	BJU	BOM JESUS	70	JAN	JANDIRA	121	SBC	SÃO BERNARDO DO CAMPO
20	BRA	BRÁS	71	JCI	JOÃO CLÍMACO	122	SER	SERTÃOZINHO
21	BRU	BARUERI	72	JGL	JARDIM DA GLÓRIA	123	SIL	SILVESTRE
22	BSI	BRASILÂNDIA	73	JKU	JUSCELINO KUBITSCHECK	124	SJO	SÃO JOAQUIM
23	BUT	BUTANTÃ	74	JOR	JORDANÉSIA	125	SLO	SÃO LORENÇO
24	CAA	CANAÃ	75	JUQ	JUQUITIBA	126	SMA	SANTA MARIA
25	CAC	CAUCAIA	76	LAP	LAPA	127	SND	SANTO ANDRÉ
26	CAI	CANINDÉ	77	LEO	LEOPOLDINA	128	SOC	SOCORRO
27	CAL	CAPELA	78	LIM	LIMÃO	129	SUM	SUMARÉ
28	CAM	CAMBUCI	79	LUB	LUBECA	130	TAI	TAIPAS
29	CAP	CAPUAVA	80	MAD	MANDAQUI	131	TAM	TAMBORÉ
30	CAT	CATUMBI	81	MAT	MATEUS	132	TED	THOMAS EDISON
31	CLA	CLÁUDIA	82	MAU	MAUÁ	133	TIR	TIRADENTES
32	CLE	CLEMENTINO	83	MAZ	MONTE AZUL	134	TMO	TAMOIO
33	COG	CONGONHAS	84	MBE	MONTE BELO	135	TMR	TENENTE MARQUES
34	COI	COIMBRA	85	MEN	MENINOS	136	TSE	TABOÃO DA SERRA
35	CON	CONTINENTAL	86	MOC	MONÇÕES	137	TTI	TUIUTI
36	COT	COTIA	87	MON	MONUMENTO	138	TUC	TUCURUVI
37	CPE	CAMPESTRE	88	MOO	MOOCA	139	UTI	UTINGA
38	CPI	CARAPICUIBA	89	MOR	MORUMBI	140	VAL	VILA ALMEIDA
39	CRA	CARRÃO	90	MPA	MIGUEL PAULISTA	141	VAR	VARGINHA
40	CTA	COMANDANTE TAYLOR	91	MRE	MIGUEL REALE (CTEEP)	142	VEM	VILA EMA
41	CTL	CASTELO	92	MSA	MONTE SANTO	143	VFO	VILA FORMOSA
42	CUP	CUPECÊ	93	NAC	NAÇÕES	144	VGR	VARGEM GRANDE
43	CVE	CASA VERDE	94	NMU	NOVO MUNDO	145	VGU	VILA GUILHERME
44	DIA	DIADEMA	95	ORA	ORATÓRIO	146	VIT	VITORIA
45	EGU	EMBU-GUAÇU(CTEEP)	96	OSA	OSASCO	147	VMA	VILA MARIANA
46	EMB	EMBÚ	97	PAN	PAINEIRAS	148	VME	VILA MEDEIROS
47	ERM	ERMELINO MATARAZO	98	PAR	PARNAIBA	149	VPA	VILA PAULA
48	ESP	ESPLANADA	99	PEN	PENHA NOVA	150	VPC	VILA PAULICEIA
49	GCA	GOMES CARDIM	100	PER	PERI	151	VPR	V.PROSPERIDADE
50	GER	GERMÂNIA	101	PIP	PIRAPORINHA	152	VTA	VILA TALARICO
51	GJU	GRANJA JULIETA	102	PLA	PQ DOS LAGOS			

3.4 Municípios afetados

Além disso, dentro da área de concessão da ENEL SP, como reflexo do evento, foram observadas consequências em todos os 24 municípios da área de concessão.

Tabela 4 – Municípios afetados pelo evento.

ID	MUNICÍPIO	ID	MUNICÍPIO
1	BARUERI	13	OSASCO
2	CAJAMAR	14	PIRAPORA DO BOM JESUS
3	CARAPICUIBA	15	RIBEIRAO PIRES
4	COTIA	16	RIO GRANDE DA SERRA
5	DIADEMA	17	SANTANA DE PARNAIBA
6	EMBU	18	SANTO ANDRE
7	EMBU-GUACU	19	SAO BERNARDO DO CAMPO
8	ITAPECERICA	20	SAO CAETANO DO SUL
9	ITAPEVI	21	SAO LOURENCO DA SERRA
10	JANDIRA	22	SÃO PAULO
11	JUQUITIBA	23	TABOAO DA SERRA
12	MAUA	24	VARGEM GRANDE PAULISTA

4 Descrição dos danos causados ao sistema elétrico

A alta intensidade do evento em um curto espaço de tempo foi responsável pela atuação de equipamentos de proteção ao longo das linhas da ENEL SP por diversos motivos associados a descargas atmosféricas, vendaval e chuvas.

4.1 Equipamentos afetados e sua hierarquia de importância para o sistema

A fim de possibilitar melhor entendimento da importância dos equipamentos afetados na concessão da ENEL SP durante o período do Evento, apresenta-se na tabela 5 a hierarquia dos equipamentos da rede de distribuição.

Tabela 5 – Importância dos equipamentos para o sistema elétrico em termos de hierarquia.

Hierarquia	Sigla	Nome do Equipamento
1	DJ	Disjuntor
1	DM	Disjuntor Média
1	DI	Disjuntor Interligação
2	CF	Chave Faca Unipolar
2	CA	Chave Automática
2	CM	Chave Faca Multipolar
2	CH	Chave Unipolar
3	JP	Jumper
3	RA	Religadora Automática
3	RM	Religadora Monofásica

Hierarquia	Sigla	Nome do Equipamento
4	FS	Fuse Saver
4	SA	Seccionizador Automático
4	BF	Base Fusível
4	FF	Faca Fusível
4	CR	Chave Repetidora
5	EP	Entrada Primária
5	ET	Estação Transformadora
5	CT	Câmara Transformadora
5	CN	Câmara Network
5	PM	Pad Mounted

Adicionalmente, segue abaixo a tabela 6, que demonstra o detalhamento da quantidade e o total de equipamentos afetados.

Tabela 6 – Equipamentos afetados no período do evento.



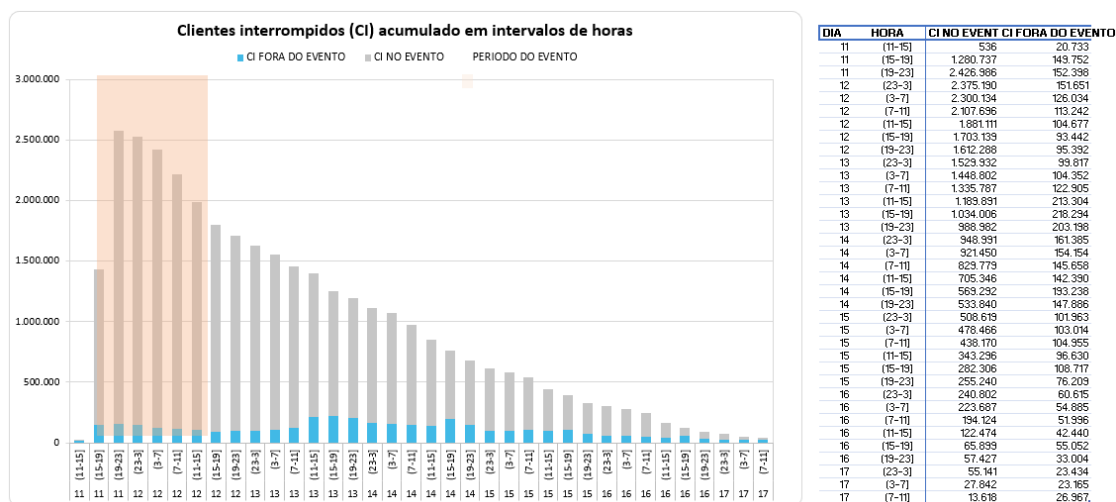
O ANEXO I deste documento apresenta, na íntegra, a relação destas interrupções.

Cabe destacar que, sempre que possível, nas operações em tempo real, são realizadas manobras tanto de forma automática, quanto manual, com a intenção de minimizar os impactos. Nesse sentido, além de as equipes avaliarem a possibilidade da recomposição total ou parcial, a ENEL SP possui em seu sistema elétrico: equipamentos automatizados, chaves repetidoras, religadores e equipamentos telecontrolados, além do sistema self healing, que consiste em detectar uma falta de tensão em determinada seção da rede de distribuição e retornar planos de manobras contendo configurações admissíveis de operação para o isolamento do trecho do circuito afetado, e reconfigurar automaticamente a rede de forma a restabelecer o fornecimento de energia para uma parte das cargas afetadas, considerando restrições de operação e carregamento dos componentes da rede a fim de garantir a integridade do sistema, qualidade da energia e avaliar a nova coordenação da proteção do sistema após transferência de carga.

4.2 Clientes afetados e impactos globais

Em análise ao número de clientes interrompidos – CI na área de concessão da ENEL SP, a figura abaixo apresenta a atipicidade vivenciada entre os dias 11 e 12 de outubro de 2024, data esta que, conforme laudo meteorológico emitido por empresa especializada, a referida concessão passou por um período de condições climáticas atípicas.

Figura 5 – Clientes interrompidos – CI em intervalos de horas



Na figura acima, as barras em azul representam a quantidade de clientes interrompidos simultaneamente em condições normais de operação, e as barras cinza os clientes interrompidos simultaneamente no período do evento. Destacou-se em laranja o intervalo do evento, para elencar as seguintes situações:

- Nas 4 horas anteriores ao evento 21.269 clientes estavam desligados por diversas causas associadas à operação normal.
- Durante o período do evento, registrou-se um pico máximo de 2.579.384 clientes desligados, resultantes daqueles que já estavam desligados antes do início do evento e aqueles que ficaram sem energia durante o período do evento.
- O restabelecimento se deu progressivamente de tal forma que após 12 horas do fim do evento aproximadamente 1.252.300 (do pico de 2.579.384) clientes permaneciam desligados, o que demonstra o esforço da distribuidora para reestabelecer o serviço no menor tempo possível, em situações de emergência.

Na figura abaixo é apresentada outra visão da quantidade de clientes interrompidos, a qual está associada ao início da ocorrência independentemente do tempo do reestabelecimento.

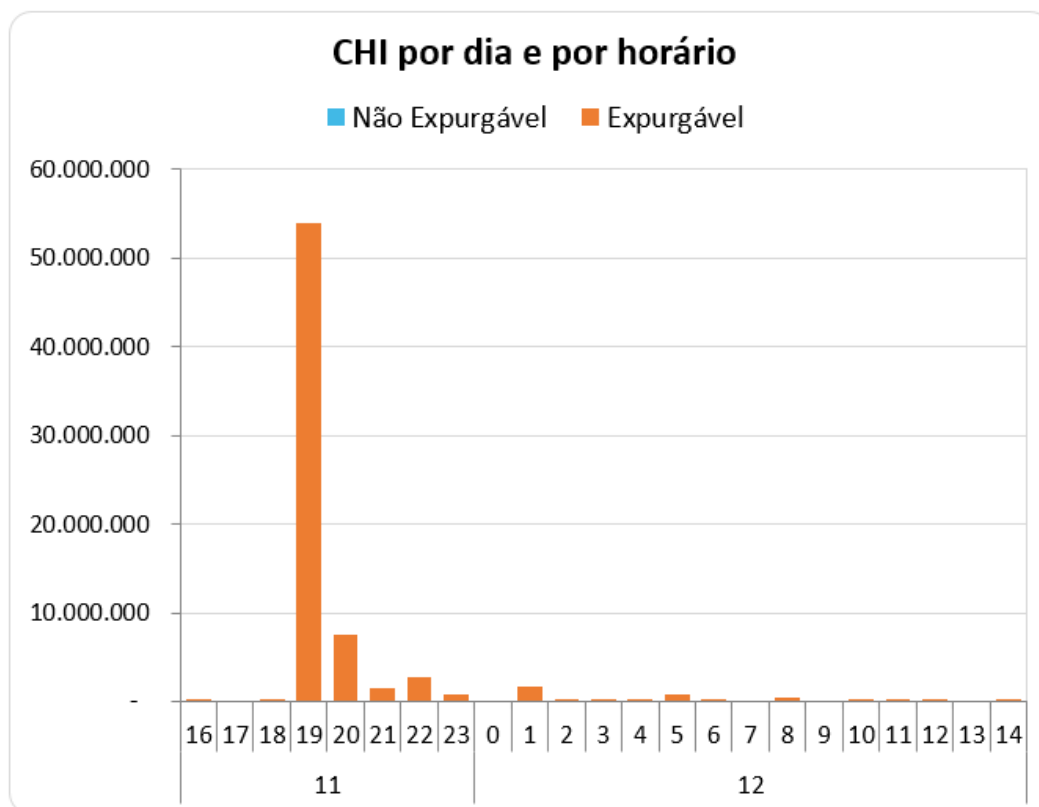
Figura 6 – CI por dia e por Horário



A Figura 6 permite calcular o CI das ocorrências emergenciais associadas ao evento, uma vez que a contabilização é feita uma única vez para cada interrupção (uma ocorrência emergencial pode ter várias interrupções associadas). Em outras palavras, na figura acima um cliente aparecerá uma única vez em um determinado horário, em relação ao início da mesma ocorrência emergencial.

Em termos de Consumidor Hora Interrompido – CHI, a figura 7 apresenta seu comportamento entre os dias 11 e 12 de outubro de 2024. Observa-se que, o CHI acumulado expurgável, resultante da somatória das interrupções decorrentes do evento, resultou em um montante de 72.523.004 CHI.

Figura 7 – CHI por dia e por horário

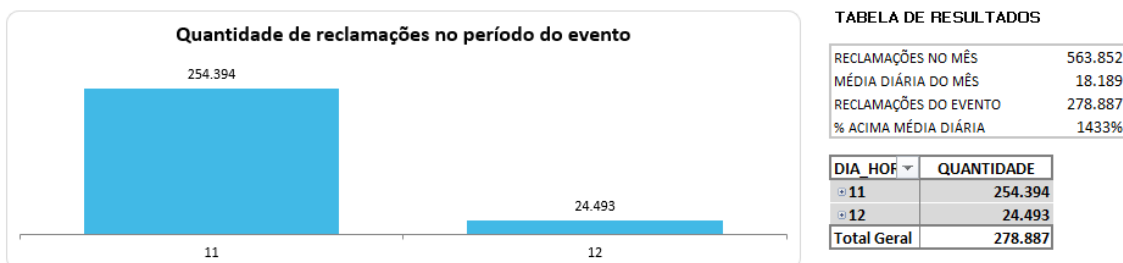


Na figura 7, os valores estão acumulados de acordo com o início da interrupção, o que permite avaliar o horário de maior impacto em termos de abrangência e duração das interrupções. No evento em tela, a maior quantidade de CHI aconteceu devido às interrupções que iniciaram no período das 19:00h do dia 11/10/2024.

4.3 Quantidade de reclamações

Outra evidência da atipicidade do evento pode ser mostrada através da quantidade de reclamações registradas nos diferentes canais de atendimento da distribuidora durante o período de sua ocorrência.

Figura 8 – Quantidade de reclamações durante o evento



Durante o evento foram registradas 278.887 reclamações relacionadas à falta de energia, tratando-se de um montante de 1433% superior à média diária da quantidade de reclamações registradas no mês em análise. Importante ressaltar que, a média mensal calculada considera, inclusive, todos os eventos de situação de emergência do mês.

4.4 Síntese das informações técnicas do evento

A tabela 7 apresenta uma síntese de informações relevantes a respeito do impacto do evento em tela e das interrupções decorrentes deste.

Tabela 7 – Síntese de informações gerais do evento.

Relatório: ISE 13 - 10/2024 – SP	Evento: 01/0357	Período:	Início (dd/mm/aaaa hh:mm:ss) 11/10/2024 16:00:00	Fim (dd/mm/aaaa hh:mm:ss) 12/10/2024 15:00:00
NOME		INÍCIO	FIM	
20241011_COBRADE_TODOS		11/10/2024 16:00	12/10/2024 15:00	
ABRANGÊNCIA DO LAUDO METEOROLÓGICO PARA VERIFICAÇÃO DE EXPURGO DE SITUAÇÃO DE EMERGÊNCIA				
Barueri, Cajamar, Carapicuíba, Cotia, Diadema, Embu, Embu-Guaçu, Itapeperica da Serra, Itapeví, Jandira, Juquitiba, Mauá, Osasco, Pirapora do Bom Jesus, Ribeirão Pires, Rio Grande da Serra, Santana de Parnaíba, Santo André, São Bernardo do Campo, São Caetano do Sul, São Lourenço da Serra, São Paulo, Taboão da Serra, Vargem Grande Paulista				
Descrição			Valor	
Tempo médio de preparação das equipes durante o período do evento (Minutos)			1.987,41	
Tempo médio de deslocamento das equipes durante o período do evento (Minutos)			41,69	
Tempo médio de execução das obras durante o período do evento (Minutos)			461,56	
Quantidade de municípios afetados durante o período do evento			24	
Quantidade de subestações afetadas durante o período do evento			152	
Quantidade de ocorrências emergenciais com interrupção e causas expurgáveis			1884	
Data e hora do início da primeira interrupção com causas expurgáveis			11/10/2024 16:02:51	
Data e hora do término da última interrupção com causas expurgáveis			17/10/2024 13:23:28	
Soma dos CHI das interrupções associadas ao evento e causas expurgáveis			72.523.004	
Número de unidades consumidoras atingidas (CI) com causas expurgáveis			3.187.100	
Média da duração das interrupções com causas expurgáveis (Horas) (CHI/CI)			22,76	
Duração da interrupção mais longa com causas expurgáveis (Horas)			138,86	

4.5 Relação de ocorrências emergenciais expurgáveis

No anexo I, estão relacionadas todas as ocorrências emergenciais expurgadas em decorrências do evento em tela.

5 Relato técnico sobre a intervenção realizada para restabelecimento

Em qualquer evento de situação de emergência, a rede de distribuição registra ocorrências emergenciais que podem estar associadas ao meio ambiente (não gerenciáveis) ou relacionadas à operação do sistema (gerenciáveis). Nesse sentido, é importante destacar que, em qualquer situação, a ENEL SP despacha suas equipes de forma eficiente sem distinção da causa raiz, uma vez que o fato gerador somente é confirmado in loco, incluindo as ocorrências sem serviços executados (por exemplo, defeito interno), que podem atrasar o atendimento de ocorrências com desligamentos.

Houve Mobilização do operador da subestação e das equipes de eletricitas, de manutenção leve e pesada, e reforço com equipes de empresas terceirizadas. As equipes do emergencial

junto com a equipe de manutenção trabalharam para recuperar o sistema elétrico com substituição dos equipamentos avariados

Assim, a fim de agilizar o reestabelecimento do serviço, além das equipes de atendimento de emergência, foram mobilizadas equipes de outros seguimentos, e grande equipe de backoffice. Neste cenário, durante o período do evento, foram totalizados 4.842 atendimentos realizados por 1463 equipes.

Adiante serão apresentadas, com maior nível de detalhes, as ações adotadas pela distribuidora.

5.1 Contingente de técnicos utilizados nos serviços e tempos de atendimento

Dentro da gestão da empresa destaca-se que, 1463 equipes trabalharam no atendimento de 3.380 ocorrências emergenciais iniciadas no período do evento. No total foram executados 4.842 atendimentos pelas equipes de campo, sendo que para o atendimento de algumas ocorrências fez-se necessária a alocação de mais de uma equipe. As Figuras abaixo ilustram a quantidade de ocorrências emergenciais e a quantidade de atendimentos realizados hora a hora no evento entre os dias 11 e 12 de outubro de 2024.

Figura 9 – Ocorrências emergenciais no período do evento.

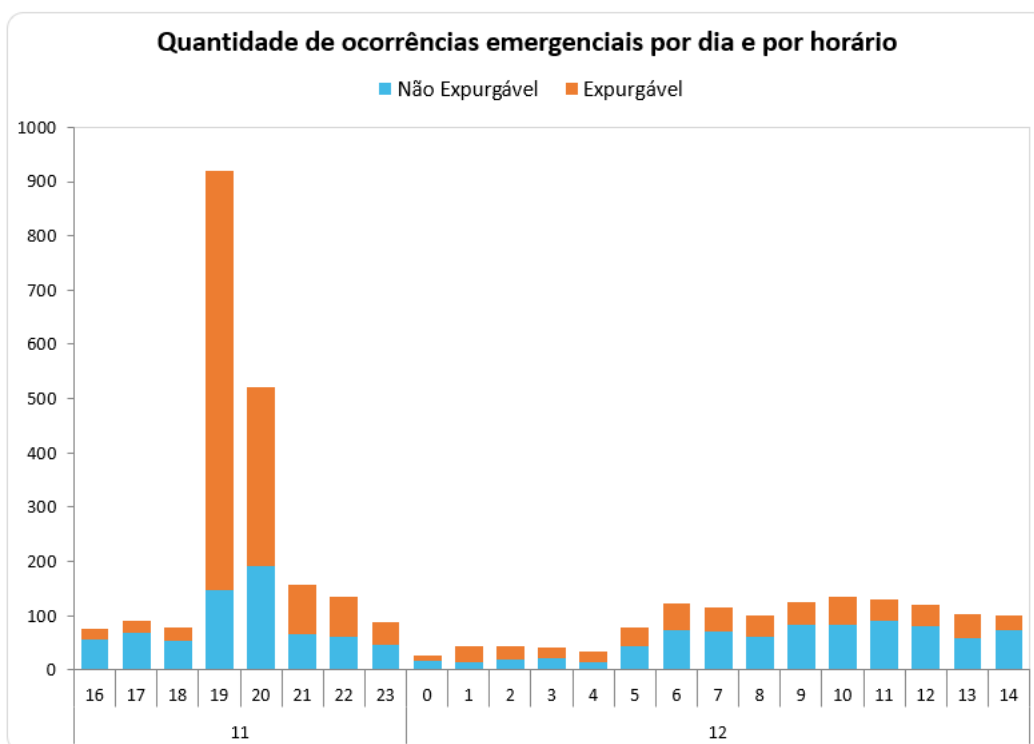
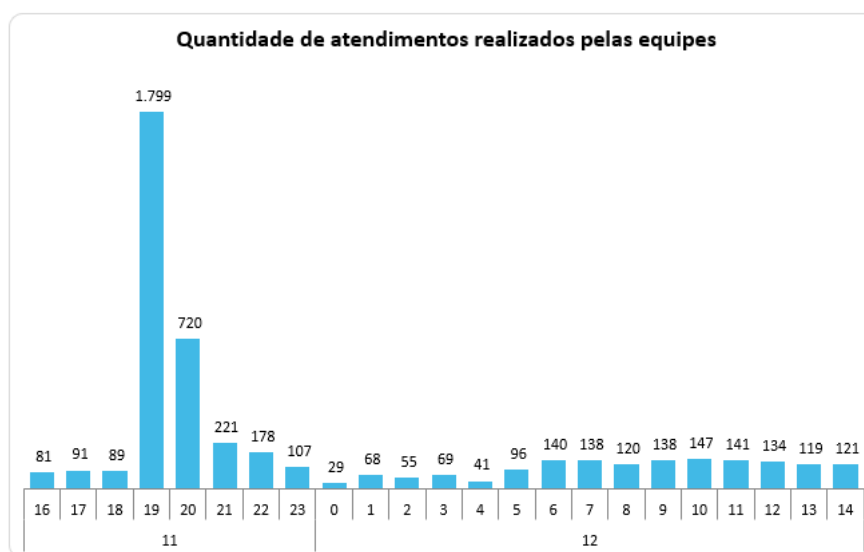


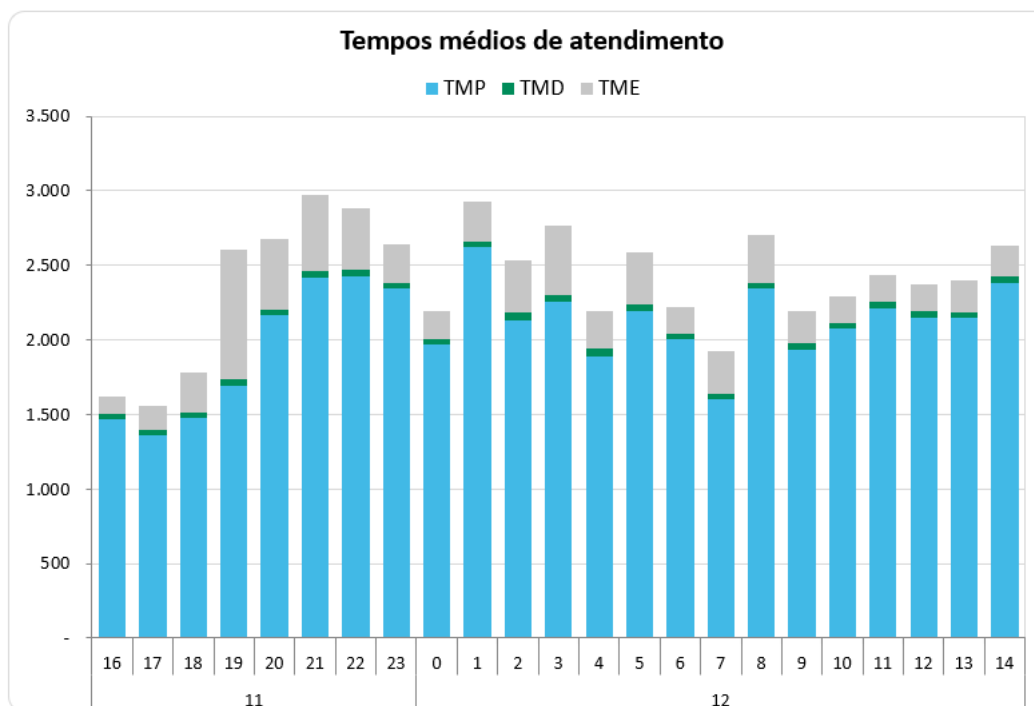
Figura 10 – Atendimentos realizados pelas equipes no período do evento.



5.2 Tempos médios de atendimento

Apresenta-se na figura 11, informações a respeito dos tempos médios de atendimento das equipes de campo durante a vivência do evento em tela, incluindo as ocorrências classificadas como situação de emergência.

Figura 11 – Tempos de atendimento registrados no período do evento.



Conforme mostrado nas figuras acima, o aumento de ocorrências no período do evento também trouxe um aumento nas parcelas dos tempos médios de atendimento (preparo deslocamento e

execução). Note-se ainda que, a parcela mais impactada foi o tempo médio de preparo (TMP), em função da quantidade de ocorrências que ficaram em tempo de espera.

6 Evidências do evento

Abaixo demonstra-se através de fotos tiradas pelas equipes em campo, a severidade e grandiosidade do evento, e de como a rede de distribuição foi prejudicada:









Rua Kaoru Oda, 24
Butanta
São Paulo SP
05541-060
Brasil
12 de out. de 2024, 08:46:11



12 de out. de 2024 01:27:33
444 Avenida George Saville Dodd
Morumbi
São Paulo





Avenida Morumbi, 1645-1722
Butanta
São Paulo SP
05607-100
Brasil
12 de out. de 2024, 01:24:52





Avenida Morumbi, 1645
Butanta
São Paulo SP
05607-100
Brasil
12 de out. de 2024, 09:46:48



12 de out. de 2024, 00:29:46
Rua Doutor Alarico Silveira, 145
Penha
São Paulo SP
03502-040
Brasil

Seguem no subitem abaixo as matérias jornalísticas que evidenciam a severidade e abrangência do evento relatado.

6.1 Matérias jornalísticas

Apresenta-se abaixo diversas reportagens a respeito do evento ocorrido entre os dias 11 e 12 de outubro de 2024.

Temporal mata pessoa após queda de árvore e deixa bairros sem energia elétrica em SP

Cidades da Grande São Paulo também enfrentam problemas provocados pela chuva e ventos fortes na sexta (11). Voos foram cancelados e trens tiveram circulação prejudicada.

Por **Ederson Hising**, Juliana Furtado, g1 e TV Globo

11/10/2024 19h58 · Atualizado há 2 meses



Ventania na região da Bela Vista, em SP

<https://g1.globo.com/sp/sao-paulo/noticia/2024/10/11/chuva-deixa-toda-a-cidade-de-sp-em-estado-de-atencao-para-alagamentos-nesta-sexta-feira.ghtml>

Tempestade causa apagão e uma morte em São Paulo; 3 morrem em Bauru

Beatriz Gomes, Uesley Durães e Gilvan Marques • Do UOL, em São Paulo

11/10/2024 19h52 Atualizada em 12/10/2024 01h46



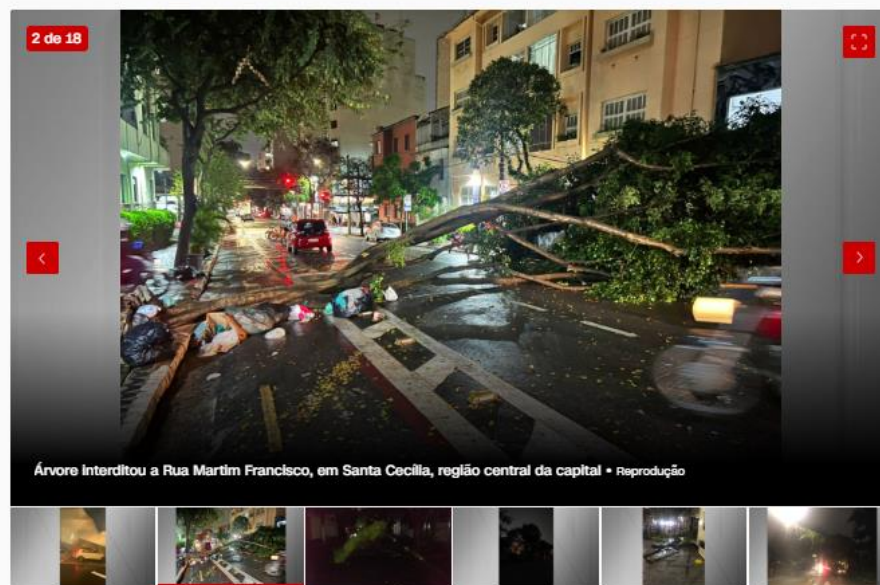
<https://noticias.uol.com.br/cotidiano/ultimas-noticias/2024/10/11/sao-paulo-chuva-outubro-2024.htm>

Chuva com vento recorde deixa sete mortos no estado de São Paulo

Pelo menos 1,6 milhão de clientes permanecem sem energia desde as 20 horas de ontem

André Rique, da CNN

12/10/2024 às 10:55 | Atualizado 12/10/2024 às 11:48



<https://www.cnnbrasil.com.br/nacional/chuva-com-vento-recorde-deixa-mortos-no-estado-de-sao-paulo/>

ANEXO I - Relação de ocorrências emergências expurgáveis

Tabela 8 – Tabela Resumo do evento.

Relatório: ISE 13 - 10/2024 – SP	Evento: 01/0357	Período:	Início (dd/mm/aaaa hh:mm:ss) 11/10/2024 16:00:00	Fim (dd/mm/aaaa hh:mm:ss) 12/10/2024 15:00:00
NOME		INÍCIO	FIM	
20241011_COBRADE_TODOS		11/10/2024 16:00	12/10/2024 15:00	
ABRANGÊNCIA DO LAUDO METEOROLÓGICO PARA VERIFICAÇÃO DE EXPURGO DE SITUAÇÃO DE EMERGÊNCIA				
Barueri, Cajamar, Carapicuíba, Cotia, Diadema, Embu, Embu-Guaçu, Itapeperica da Serra, Itapeví, Jandira, Jquitiba, Mauá, Osasco, Pirapora do Bom Jesus, Ribeirão Pires, Rio Grande da Serra, Santana de Parnaíba, Santo André, São Bernardo do Campo, São Caetano do Sul, São Lourenço da Serra, São Paulo, Taboão da Serra, Vargem Grande Paulista				
Descrição			Valor	
Tempo médio de preparação das equipes durante o período do evento (Minutos)			1.987,41	
Tempo médio de deslocamento das equipes durante o período do evento (Minutos)			41,69	
Tempo médio de execução das obras durante o período do evento (Minutos)			461,56	
Quantidade de municípios afetados durante o período do evento			24	
Quantidade de subestações afetadas durante o período do evento			152	
Quantidade de ocorrências emergenciais com interrupção e causas expurgáveis			1884	
Data e hora do início da primeira interrupção com causas expurgáveis			11/10/2024 16:02:51	
Data e hora do término da última interrupção com causas expurgáveis			17/10/2024 13:23:28	
Soma dos CHI das interrupções associadas ao evento e causas expurgáveis			72.523.004	
Número de unidades consumidoras atingidas (CI) com causas expurgáveis			3.187.100	
Média da duração das interrupções com causas expurgáveis (Horas) (CHI/CI)			22,76	
Duração da interrupção mais longa com causas expurgáveis (Horas)			138,86	

Segue abaixo a tabela resumo relativo às interrupções expurgadas por Situação de emergência para o período do evento supracitado, bem como o limite de CHI da Distribuidora.

Tabela 9 – Tabela Resumo das interrupções versus limite CHI.

RESUMO

OCORRÊNCIAS	Total CHI	Total CI
1884	72.523.004	3.187.100

Segue ainda a relação na íntegra, da lista de interrupções com o devido detalhamento das informações.



ITEM	AGENTE	ORDEM	MÊS	ANO	CONJUNTO_ANEEL	ALIMENTADOR	SUBESTACAO	COD_TIPO	COD_PARCELA	DATA_HORA_INICIO	DATA_HORA_FIM	FATO_GERADOR	TENSAO	CI	CLIENTES_CONJUNTO	CHI
1	390	13463565-1	10	2024	16576	CPI 0106	CPI	1	3	11/10/2024 16:02	12/10/2024 11:52	INTERNA;NAO PROGRAMADA;MEIO AMBIENTE;VENTO	13800	1103	88308	10143,60
2	390	13463603-1	10	2024	12928	JUQ 0106	JUQ	1	3	11/10/2024 16:16	11/10/2024 20:15	INTERNA;NAO PROGRAMADA;MEIO AMBIENTE;ARVORE OU VEGETACAO	13800	12	19490	47,90
3	390	13463606-1	10	2024	12983	TIR 0106	TIR	1	3	11/10/2024 16:16	12/10/2024 09:27	INTERNA;NAO PROGRAMADA;MEIO AMBIENTE;VENTO	240	1	127678	17,19
4	390	13463619-1	10	2024	12830	AME 0102	AME	1	3	11/10/2024 16:19	14/10/2024 09:16	INTERNA;NAO PROGRAMADA;MEIO AMBIENTE;VENTO	13800	1136	63576	19141,58
5	390	13463626-1	10	2024	12947	NAC 0104	NAC	1	3	11/10/2024 16:20	12/10/2024 10:20	INTERNA;NAO PROGRAMADA;MEIO AMBIENTE;VENTO	13800	8024	112382	115184,52
6	390	13463628-1	10	2024	16579	GUM 0105	GUM	1	3	11/10/2024 16:20	12/10/2024 20:11	INTERNA;NAO PROGRAMADA;MEIO AMBIENTE;VENTO	13800	392	82422	9317,08
7	390	13463629-1	10	2024	16595	ALP 0104	ALP	1	3	11/10/2024 16:20	11/10/2024 17:32	INTERNA;NAO PROGRAMADA;MEIO AMBIENTE;ARVORE OU VEGETACAO	13800	2	39272	2,39
8	390	13463643-1	10	2024	16587	PAR 0106	PAR	1	3	11/10/2024 16:25	11/10/2024 21:21	INTERNA;NAO PROGRAMADA;MEIO AMBIENTE;ARVORE OU VEGETACAO	240	2	26909	9,85
9	390	13463651-1	10	2024	12987	UTI 0108	UTI	1	3	11/10/2024 16:24	12/10/2024 10:36	INTERNA;NAO PROGRAMADA;MEIO AMBIENTE;DESCARGA ATMOSFERICA	240	2	68277	36,42
10	390	13463670-1	10	2024	16571	ALV 0113	ALV	1	3	11/10/2024 16:31	13/10/2024 12:35	INTERNA;NAO PROGRAMADA;MEIO AMBIENTE;VENTO	240	2	76534	88,13
11	390	13463677-1	10	2024	12968	RGR 0102	RGR	1	3	11/10/2024 16:32	14/10/2024 14:45	INTERNA;NAO PROGRAMADA;MEIO AMBIENTE;ARVORE OU VEGETACAO	13800	4418	34908	30111,45
12	390	13463706-1	10	2024	12934	MAT 0114	MAT	1	3	11/10/2024 16:41	12/10/2024 12:50	INTERNA;NAO PROGRAMADA;MEIO AMBIENTE;VENTO	13800	50	139285	1007,71
13	390	13463715-1	10	2024	16593	VAR 0110	VAR	1	3	11/10/2024 16:44	13/10/2024 16:40	INTERNA;NAO PROGRAMADA;MEIO AMBIENTE;VENTO	13800	113	108653	5415,90
14	390	13463725-1	10	2024	15821	TAI 0104	TAI	1	3	11/10/2024 16:45	14/10/2024 14:06	INTERNA;NAO PROGRAMADA;MEIO AMBIENTE;VENTO	240	1	97506	69,34
15	390	13463737-1	10	2024	16577	CLE 0107	CLE	1	3	11/10/2024 16:49	13/10/2024 09:30	INTERNA;NAO PROGRAMADA;MEIO AMBIENTE;VENTO	13800	1	28294	40,67
16	390	13463761-1	10	2024	16593	VAR 0114	VAR	1	3	11/10/2024 16:57	13/10/2024 19:50	INTERNA;NAO PROGRAMADA;MEIO AMBIENTE;VENTO	13800	453	108653	22333,65
17	390	13463777-1	10	2024	16599	GVI 0106	GVI	1	3	11/10/2024 17:03	12/10/2024 11:00	INTERNA;NAO PROGRAMADA;MEIO AMBIENTE;VENTO	240	3	104465	53,84
18	390	13463796-1	10	2024	15827	MAZ 0104	MAZ	1	3	11/10/2024 17:08	12/10/2024 13:57	INTERNA;NAO PROGRAMADA;MEIO AMBIENTE;VENTO	13800	1	154484	20,81
19	390	13463800-1	10	2024	12958	PNH 0111	PNH	1	3	11/10/2024 17:09	12/10/2024 15:13	INTERNA;NAO PROGRAMADA;MEIO AMBIENTE;VENTO	13800	759	28189	14696,56
20	390	13463807-1	10	2024	12950	OSA 0105	OSA	1	3	11/10/2024 17:11	11/10/2024 18:40	INTERNA;NAO PROGRAMADA;MEIO AMBIENTE;ARVORE OU VEGETACAO	240	1	53881	1,49
21	390	13463822-1	10	2024	12971	SMA 0111	SMA	1	3	11/10/2024 17:15	12/10/2024 10:28	INTERNA;NAO PROGRAMADA;MEIO AMBIENTE;VENTO	240	1	100382	17,22
22	390	13463830-1	10	2024	12857	BSI 0103	BSI	1	3	11/10/2024 17:17	11/10/2024 20:29	INTERNA;NAO PROGRAMADA;MEIO AMBIENTE;ARVORE OU VEGETACAO	13800	100	89722	319,06
23	390	13463837-1	10	2024	15839	IPR 0105	IPR	1	3	11/10/2024 17:19	13/10/2024 14:31	INTERNA;NAO PROGRAMADA;MEIO AMBIENTE;VENTO	13800	1	54399	45,20
24	390	13463850-1	10	2024	12882	CTL 0110	CTL	1	3	11/10/2024 17:21	13/10/2024 11:58	INTERNA;NAO PROGRAMADA;MEIO AMBIENTE;ARVORE OU VEGETACAO	240	4	64378	170,52
25	390	13463864-1	10	2024	12967	RBO 0104	RBO	1	3	11/10/2024 17:25	13/10/2024 10:09	INTERNA;NAO PROGRAMADA;MEIO AMBIENTE;VENTO	240	1	86249	40,74



26	390	13463886-1	10	2024	13000	VIT 0108	VIT	1	3	11/10/2024 17:31	13/10/2024 10:56	INTERNA;NAO PROGRAMADA;MEIO AMBIENTE;ARVORE OU VEGETACAO	13800	403	103461	16687,67
27	390	13463891-1	10	2024	12838	AUT 0106	AUT	1	3	11/10/2024 17:34	12/10/2024 14:25	INTERNA;NAO PROGRAMADA;MEIO AMBIENTE;ARVORE OU VEGETACAO	240	2	71255	41,73
28	390	13463900-1	10	2024	16598	CAC 2304	CAC	1	3	11/10/2024 17:31	13/10/2024 22:35	INTERNA;NAO PROGRAMADA;MEIO AMBIENTE;ARVORE OU VEGETACAO	23000	12	28100	1155,00
29	390	13463935-1	10	2024	16599	GVI 0105	GVI	1	3	11/10/2024 17:47	12/10/2024 11:13	INTERNA;NAO PROGRAMADA;MEIO AMBIENTE;VENTO	240	9	104465	176,29
30	390	13463939-1	10	2024	12987	UTI 0103	UTI	1	3	11/10/2024 17:49	11/10/2024 21:10	INTERNA;NAO PROGRAMADA;MEIO AMBIENTE;VENTO	13800	197	68277	85,75
31	390	13463943-1	10	2024	13000	VIT 0106	VIT	1	3	11/10/2024 17:52	12/10/2024 11:11	INTERNA;NAO PROGRAMADA;MEIO AMBIENTE;VENTO	240	2	103461	0,77
32	390	13463999-1	10	2024	12882	CTL 0107	CTL	1	3	11/10/2024 18:05	12/10/2024 00:44	INTERNA;NAO PROGRAMADA;MEIO AMBIENTE;VENTO	13800	9328	64378	61958,65
33	390	13464015-1	10	2024	12823	SOC 0103	SOC	1	3	11/10/2024 18:09	12/10/2024 11:37	INTERNA;NAO PROGRAMADA;MEIO AMBIENTE;VENTO	240	1	38896	24,03
34	390	13464037-1	10	2024	12966	RPI 0106	RPI	1	3	11/10/2024 18:16	13/10/2024 15:38	INTERNA;NAO PROGRAMADA;MEIO AMBIENTE;VENTO	13800	430	69210	18513,65
35	390	13464041-1	10	2024	16598	CAC 2304	CAC	1	3	11/10/2024 18:16	13/10/2024 10:15	INTERNA;NAO PROGRAMADA;MEIO AMBIENTE;ARVORE OU VEGETACAO	23000	167	28100	6675,64
36	390	13464060-1	10	2024	15833	ITN 0102	ITN	1	3	11/10/2024 18:21	12/10/2024 09:30	INTERNA;NAO PROGRAMADA;MEIO AMBIENTE;VENTO	240	1	100948	15,15
37	390	13464067-1	10	2024	15822	TSE 0106	TSE	1	3	11/10/2024 18:23	12/10/2024 09:08	INTERNA;NAO PROGRAMADA;MEIO AMBIENTE;VENTO	240	4	125818	59,01
38	390	13464071-1	10	2024	12892	COI 0105	COI	1	3	11/10/2024 17:40	12/10/2024 05:31	INTERNA;NAO PROGRAMADA;MEIO AMBIENTE;ARVORE OU VEGETACAO	13800	64	28396	757,83
39	390	13464093-1	10	2024	16583	MAU 0105	MAU	1	3	11/10/2024 18:28	11/10/2024 20:30	INTERNA;NAO PROGRAMADA;MEIO AMBIENTE;VENTO	240	25	90297	50,70
40	390	13464101-1	10	2024	12947	NAC 0111	NAC	1	3	11/10/2024 18:31	14/10/2024 13:45	INTERNA;NAO PROGRAMADA;MEIO AMBIENTE;VENTO	13800	121	112382	8133,92
41	390	13464111-1	10	2024	12968	RGR 0105	RGR	1	3	11/10/2024 18:35	11/10/2024 21:35	INTERNA;NAO PROGRAMADA;MEIO AMBIENTE;VENTO	13800	55	34908	164,82
42	390	13464120-1	10	2024	16605	SBC 0105	SBC	1	3	11/10/2024 18:36	11/10/2024 21:23	INTERNA;NAO PROGRAMADA;MEIO AMBIENTE;VENTO	13800	992	84613	2763,27
43	390	13464128-1	10	2024	12909	GCA 0105	GCA	1	3	11/10/2024 18:37	12/10/2024 00:47	INTERNA;NAO PROGRAMADA;MEIO AMBIENTE;VENTO	13800	337	20560	1683,96
44	390	13464134-1	10	2024	15822	TSE 0112	TSE	1	3	11/10/2024 18:39	12/10/2024 13:15	INTERNA;NAO PROGRAMADA;MEIO AMBIENTE;VENTO	240	1	125818	18,61
45	390	13464147-1	10	2024	12855	BRA 0110	BRA	1	3	11/10/2024 18:42	12/10/2024 11:02	INTERNA;NAO PROGRAMADA;MEIO AMBIENTE;VENTO	240	2	24237	0,27
46	390	13464151-1	10	2024	13000	VIT 0107	VIT	1	3	11/10/2024 18:43	12/10/2024 09:50	INTERNA;NAO PROGRAMADA;MEIO AMBIENTE;VENTO	240	1	103461	15,12
47	390	13464185-1	10	2024	12912	GNA 0109	GNA	1	3	11/10/2024 18:51	12/10/2024 10:29	INTERNA;NAO PROGRAMADA;MEIO AMBIENTE;VENTO	240	1	98286	15,63
48	390	13464187-1	10	2024	15821	TAI 0104	TAI	1	3	11/10/2024 18:51	12/10/2024 12:35	INTERNA;NAO PROGRAMADA;MEIO AMBIENTE;ARVORE OU VEGETACAO	13800	134	97506	2376,79
49	390	13464190-1	10	2024	16576	CPI 0110	CPI	1	3	11/10/2024 18:52	12/10/2024 10:41	INTERNA;NAO PROGRAMADA;MEIO AMBIENTE;VENTO	240	1	88308	15,81
50	390	13464193-1	10	2024	16582	JGL 0108	JGL	1	3	11/10/2024 18:53	13/10/2024 16:07	INTERNA;NAO PROGRAMADA;MEIO AMBIENTE;VENTO	240	1	29368	45,23
51	390	13464198-1	10	2024	16579	GUM 0103	GUM	1	3	11/10/2024 18:54	12/10/2024 12:50	INTERNA;NAO PROGRAMADA;MEIO AMBIENTE;ARVORE OU VEGETACAO	13800	166	82422	2976,70



52	390	13464199-1	10	2024	12948	NMU 0105	NMU	1	3	11/10/2024 18:55	13/10/2024 08:40	INTERNA;NAO PROGRAMADA;MEIO AMBIENTE;ARVORE OU VEGETACAO	13800	46	15287	1736,36
53	390	13464216-1	10	2024	16580	IVI 0105	IVI	1	3	11/10/2024 18:59	15/10/2024 17:05	INTERNA;NAO PROGRAMADA;MEIO AMBIENTE;VENTO	13800	7177	72948	27313,24
54	390	13464220-1	10	2024	12975	SAU 0104	SAU	1	3	11/10/2024 17:26	11/10/2024 21:00	INTERNA;NAO PROGRAMADA;MEIO AMBIENTE;VENTO	13800	181	55076	647,43
55	390	13464223-1	10	2024	16571	ALV 0108	ALV	1	3	11/10/2024 19:00	13/10/2024 00:43	INTERNA;NAO PROGRAMADA;MEIO AMBIENTE;VENTO	13800	1126	76534	28112,79
56	390	13464229-1	10	2024	16591	TUC 0107	TUC	1	3	11/10/2024 19:03	12/10/2024 15:49	INTERNA;NAO PROGRAMADA;MEIO AMBIENTE;VENTO	13800	52	51824	1079,52
57	390	13464232-1	10	2024	16600	JAC 0106	JAC	1	3	11/10/2024 19:04	13/10/2024 18:21	INTERNA;NAO PROGRAMADA;MEIO AMBIENTE;VENTO	13800	66	65059	3121,42
58	390	13464250-1	10	2024	15823	SAM 0109	SAM	1	3	11/10/2024 19:09	14/10/2024 14:53	INTERNA;NAO PROGRAMADA;MEIO AMBIENTE;ARVORE OU VEGETACAO	240	1	53444	67,73
59	390	13464274-1	10	2024	16592	VGR 2304	VGR	1	3	11/10/2024 19:15	14/10/2024 22:06	INTERNA;NAO PROGRAMADA;MEIO AMBIENTE;VENTO	23000	4152	21240	41414,28
60	390	13464281-1	10	2024	12999	VTA 0104	VTA	1	3	11/10/2024 19:17	13/10/2024 16:15	INTERNA;NAO PROGRAMADA;MEIO AMBIENTE;VENTO	13800	47	68502	2113,51
61	390	13464287-1	10	2024	16598	CAC 2302	CAC	1	3	11/10/2024 19:18	12/10/2024 11:30	INTERNA;NAO PROGRAMADA;MEIO AMBIENTE;VENTO	23000	229	28100	3709,99
62	390	13464292-1	10	2024	16580	IVI 0110	IVI	1	3	11/10/2024 19:18	12/10/2024 06:50	INTERNA;NAO PROGRAMADA;MEIO AMBIENTE;VENTO	13800	4037	72948	114202,28
63	390	13464298-1	10	2024	16598	CAC 2303	CAC	1	3	11/10/2024 19:20	12/10/2024 15:10	INTERNA;NAO PROGRAMADA;MEIO AMBIENTE;VENTO	23000	421	28100	8350,07
64	390	13464312-1	10	2024	15834	ITP 0106	ITP	1	3	11/10/2024 19:21	12/10/2024 11:00	INTERNA;NAO PROGRAMADA;MEIO AMBIENTE;VENTO	13800	151	63827	2363,74
65	390	13464313-1	10	2024	16598	CAC 2304	CAC	1	3	11/10/2024 19:21	16/10/2024 14:38	INTERNA;NAO PROGRAMADA;MEIO AMBIENTE;ARVORE OU VEGETACAO	23000	398	28100	22362,01
66	390	13464317-1	10	2024	16598	CAC 2304	CAC	1	3	11/10/2024 19:21	13/10/2024 21:15	INTERNA;NAO PROGRAMADA;MEIO AMBIENTE;VENTO	13800	245	28100	23129,91
67	390	13464318-1	10	2024	16581	JAN 0111	JAN	1	3	11/10/2024 19:21	12/10/2024 12:40	INTERNA;NAO PROGRAMADA;MEIO AMBIENTE;VENTO	13800	2546	80753	18339,57
68	390	13464320-1	10	2024	16603	ROS 0102	ROS	1	3	11/10/2024 19:22	13/10/2024 22:07	INTERNA;NAO PROGRAMADA;MEIO AMBIENTE;ARVORE OU VEGETACAO	13800	172	39089	8728,57
69	390	13464321-1	10	2024	16580	ASE 0103	ASE	1	3	11/10/2024 19:22	15/10/2024 12:12	INTERNA;NAO PROGRAMADA;MEIO AMBIENTE;ARVORE OU VEGETACAO	13800	3755	72948	139047,04
70	390	13464323-1	10	2024	16599	GVI 0109	GVI	1	3	11/10/2024 19:22	12/10/2024 19:06	INTERNA;NAO PROGRAMADA;MEIO AMBIENTE;ARVORE OU VEGETACAO	13800	891	104465	21146,15
71	390	13464325-1	10	2024	16580	ROS 0103	ROS	1	3	11/10/2024 19:22	12/10/2024 07:59	INTERNA;NAO PROGRAMADA;MEIO AMBIENTE;VENTO	13800	7543	72948	51493,37
72	390	13464326-1	10	2024	12928	SLOU 0102	SLO	1	3	11/10/2024 19:22	12/10/2024 09:55	INTERNA;NAO PROGRAMADA;MEIO AMBIENTE;VENTO	13800	302	19490	4393,43
73	390	13464331-1	10	2024	16581	JAN 0104	JAN	1	3	11/10/2024 19:23	13/10/2024 12:04	INTERNA;NAO PROGRAMADA;MEIO AMBIENTE;VENTO	13800	995	80753	12637,78
74	390	13464332-1	10	2024	16581	JAN 0109	JAN	1	3	11/10/2024 19:23	11/10/2024 22:37	INTERNA;NAO PROGRAMADA;MEIO AMBIENTE;VENTO	13800	11634	80753	17602,56
75	390	13464338-1	10	2024	16603	ROS 0102	ROS	1	3	11/10/2024 19:23	11/10/2024 20:56	INTERNA;NAO PROGRAMADA;MEIO AMBIENTE;VENTO	13800	10970	39089	274954,78
76	390	13464340-1	10	2024	16603	ROS 0104	ROS	1	3	11/10/2024 19:23	15/10/2024 19:02	INTERNA;NAO PROGRAMADA;MEIO AMBIENTE;ARVORE OU VEGETACAO	13800	7748	39089	63055,60
77	390	13464343-1	10	2024	16598	CAC 2303	CAC	1	3	11/10/2024 19:24	12/10/2024 09:04	INTERNA;NAO PROGRAMADA;MEIO AMBIENTE;ARVORE OU VEGETACAO	23000	8250	28100	112745,42



78	390	13464344-1	10	2024	16598	CAC 2302	CAC	1	3	11/10/2024 19:24	12/10/2024 11:43	INTERNA;NAO PROGRAMADA;MEIO AMBIENTE;ARVORE OU VEGETACAO	13800	220	28100	3590,22
79	390	13464350-1	10	2024	16580	COT 0108	COT	1	3	11/10/2024 19:24	16/10/2024 07:19	INTERNA;NAO PROGRAMADA;MEIO AMBIENTE;ARVORE OU VEGETACAO	13800	10533	72948	453005,82
80	390	13464352-1	10	2024	15834	ITP 0111	ITP	1	3	11/10/2024 19:24	12/10/2024 16:14	INTERNA;NAO PROGRAMADA;MEIO AMBIENTE;VENTO	13800	2252	63827	44639,15
81	390	13464357-1	10	2024	16580	IVI 0107	IVI	1	3	11/10/2024 19:25	13/10/2024 23:55	INTERNA;NAO PROGRAMADA;MEIO AMBIENTE;VENTO	13800	1633	72948	85731,14
82	390	13464360-1	10	2024	16603	REP 0105	REP	1	3	11/10/2024 19:25	16/10/2024 20:52	INTERNA;NAO PROGRAMADA;MEIO AMBIENTE;VENTO	13800	9324	39089	357932,23
83	390	13464362-1	10	2024	16578	COT 0106	COT	1	3	11/10/2024 19:25	16/10/2024 16:39	INTERNA;NAO PROGRAMADA;MEIO AMBIENTE;ARVORE OU VEGETACAO	13800	935	45009	82476,41
84	390	13464364-1	10	2024	16580	IVI 0104	IVI	1	3	11/10/2024 19:25	12/10/2024 21:39	INTERNA;NAO PROGRAMADA;MEIO AMBIENTE;VENTO	13800	2609	72948	44461,32
85	390	13464372-1	10	2024	16576	CPI 0104	CPI	1	3	11/10/2024 19:25	12/10/2024 20:02	INTERNA;NAO PROGRAMADA;MEIO AMBIENTE;VENTO	13800	9590	88308	197054,70
86	390	13464374-1	10	2024	16576	CPI 0102	CPI	1	3	11/10/2024 19:25	12/10/2024 02:09	INTERNA;NAO PROGRAMADA;MEIO AMBIENTE;VENTO	13800	2614	88308	10425,64
87	390	13464378-1	10	2024	16578	COT 0109	COT	1	3	11/10/2024 19:26	16/10/2024 17:36	INTERNA;NAO PROGRAMADA;MEIO AMBIENTE;ARVORE OU VEGETACAO	13800	5604	45009	316273,04
88	390	13464379-1	10	2024	16578	COT 0114	COT	1	3	11/10/2024 19:26	16/10/2024 18:25	INTERNA;NAO PROGRAMADA;MEIO AMBIENTE;ARVORE OU VEGETACAO	13800	1946	45009	150505,83
89	390	13464380-1	10	2024	16578	COT 0114	COT	1	3	11/10/2024 19:26	17/10/2024 05:15	INTERNA;NAO PROGRAMADA;MEIO AMBIENTE;ARVORE OU VEGETACAO	13800	8252	45009	350344,03
90	390	13464382-1	10	2024	16581	JAN 0112	JAN	1	3	11/10/2024 19:26	12/10/2024 13:25	INTERNA;NAO PROGRAMADA;MEIO AMBIENTE;ARVORE OU VEGETACAO	13800	2460	80753	41699,07
91	390	13464387-1	10	2024	16578	COT 0115	COT	1	3	11/10/2024 19:26	17/10/2024 04:19	INTERNA;NAO PROGRAMADA;MEIO AMBIENTE;ARVORE OU VEGETACAO	13800	2519	45009	204113,87
92	390	13464390-1	10	2024	16572	BRU 0112	BRU	1	3	11/10/2024 19:26	12/10/2024 10:29	INTERNA;NAO PROGRAMADA;MEIO AMBIENTE;ARVORE OU VEGETACAO	13800	3021	55575	44854,53
93	390	13464394-1	10	2024	16578	COT 0111	COT	1	3	11/10/2024 19:26	16/10/2024 14:00	INTERNA;NAO PROGRAMADA;MEIO AMBIENTE;VENTO	13800	1051	45009	47594,19
94	390	13464397-1	10	2024	16572	BRU 0109	BRU	1	3	11/10/2024 19:26	13/10/2024 13:59	INTERNA;NAO PROGRAMADA;MEIO AMBIENTE;VENTO	13800	3840	55575	13829,86
95	390	13464398-1	10	2024	16580	IVI 0110	IVI	1	3	11/10/2024 19:27	14/10/2024 16:32	INTERNA;NAO PROGRAMADA;MEIO AMBIENTE;ARVORE OU VEGETACAO	13800	854	72948	30126,57
96	390	13464399-1	10	2024	16578	COT 0108	COT	1	3	11/10/2024 19:26	15/10/2024 19:30	INTERNA;NAO PROGRAMADA;MEIO AMBIENTE;ARVORE OU VEGETACAO	13800	1596	45009	38370,43
97	390	13464400-1	10	2024	16578	COT 0115	COT	1	3	11/10/2024 19:27	14/10/2024 20:26	INTERNA;NAO PROGRAMADA;MEIO AMBIENTE;VENTO	13800	719	45009	32942,80
98	390	13464401-1	10	2024	16578	COT 0101	COT	1	3	11/10/2024 19:27	13/10/2024 20:35	INTERNA;NAO PROGRAMADA;MEIO AMBIENTE;VENTO	13800	84	45009	4309,49
99	390	13464407-1	10	2024	16578	COT 0112	COT	1	3	11/10/2024 19:27	16/10/2024 14:36	INTERNA;NAO PROGRAMADA;MEIO AMBIENTE;ARVORE OU VEGETACAO	13800	483	45009	18686,42
100	390	13464408-1	10	2024	16598	CAC 2302	CAC	1	3	11/10/2024 19:28	12/10/2024 09:26	INTERNA;NAO PROGRAMADA;MEIO AMBIENTE;ARVORE OU VEGETACAO	23000	12	28100	124,71
101	390	13464416-1	10	2024	16578	COT 0105	COT	1	3	11/10/2024 19:27	17/10/2024 04:28	INTERNA;NAO PROGRAMADA;MEIO AMBIENTE;VENTO	13800	1849	45009	114065,38
102	390	13464422-1	10	2024	16576	CPI 0109	CPI	1	3	11/10/2024 19:27	12/10/2024 04:22	INTERNA;NAO PROGRAMADA;MEIO AMBIENTE;VENTO	13800	2083	88308	18569,95



103	390	13464427-1	10	2024	15834	ITP 0102	ITP	1	3	11/10/2024 19:26	15/10/2024 17:56	INTERNA;NAO PROGRAMADA;MEIO AMBIENTE;ARVORE OU VEGETACAO	13800	4646	63827	73646,52
104	390	13464430-1	10	2024	16587	PAR 0102	PAR	1	3	11/10/2024 19:27	12/10/2024 18:42	INTERNA;NAO PROGRAMADA;MEIO AMBIENTE;ARVORE OU VEGETACAO	13800	847	26909	9827,00
105	390	13464444-1	10	2024	16603	ROS 0102	ROS	1	3	11/10/2024 19:29	12/10/2024 11:21	INTERNA;NAO PROGRAMADA;MEIO AMBIENTE;VENTO	13800	372	39089	11093,98
106	390	13464445-1	10	2024	15833	ITN 0108	ITN	1	3	11/10/2024 19:14	12/10/2024 09:20	INTERNA;NAO PROGRAMADA;MEIO AMBIENTE;VENTO	13800	38	100948	1479,06
107	390	13464447-1	10	2024	16581	JAN 0110	JAN	1	3	11/10/2024 19:28	15/10/2024 17:35	INTERNA;NAO PROGRAMADA;MEIO AMBIENTE;VENTO	13800	8402	80753	59817,86
108	390	13464450-1	10	2024	16580	ASE 0102	ASE	1	3	11/10/2024 19:28	13/10/2024 10:13	INTERNA;NAO PROGRAMADA;MEIO AMBIENTE;VENTO	13800	919	72948	21407,08
109	390	13464455-1	10	2024	16592	VGR 2301	VGR	1	3	11/10/2024 19:30	14/10/2024 16:01	INTERNA;NAO PROGRAMADA;MEIO AMBIENTE;ARVORE OU VEGETACAO	13800	61	21240	4179,79
110	390	13464459-1	10	2024	15834	ITP 0111	ITP	1	3	11/10/2024 19:28	16/10/2024 23:16	INTERNA;NAO PROGRAMADA;MEIO AMBIENTE;VENTO	13800	10394	63827	93445,35
111	390	13464470-1	10	2024	16592	VGR 2301	VGR	1	3	11/10/2024 19:30	12/10/2024 19:50	INTERNA;NAO PROGRAMADA;MEIO AMBIENTE;VENTO	23000	56	21240	1362,46
112	390	13464477-1	10	2024	16580	IVI 0104	IVI	1	3	11/10/2024 19:29	17/10/2024 00:42	INTERNA;NAO PROGRAMADA;MEIO AMBIENTE;ARVORE OU VEGETACAO	13800	5354	72948	192540,22
113	390	13464481-1	10	2024	15834	ITP 0113	ITP	1	3	11/10/2024 19:29	14/10/2024 14:14	INTERNA;NAO PROGRAMADA;MEIO AMBIENTE;ARVORE OU VEGETACAO	13800	1032	63827	42915,11
114	390	13464482-1	10	2024	16572	BRU 0103	BRU	1	3	11/10/2024 19:31	12/10/2024 10:20	INTERNA;NAO PROGRAMADA;MEIO AMBIENTE;ARVORE OU VEGETACAO	13800	1048	55575	15534,27
115	390	13464497-1	10	2024	16578	COT 0116	COT	1	3	11/10/2024 19:29	13/10/2024 02:31	INTERNA;NAO PROGRAMADA;MEIO AMBIENTE;VENTO	13800	3732	45009	138284,46
116	390	13464498-1	10	2024	16578	COT 0107	COT	1	3	11/10/2024 19:29	16/10/2024 19:23	INTERNA;NAO PROGRAMADA;MEIO AMBIENTE;VENTO	13800	266	45009	7554,03
117	390	13464499-1	10	2024	16595	ALP 0104	ALP	1	3	11/10/2024 19:31	12/10/2024 22:40	INTERNA;NAO PROGRAMADA;MEIO AMBIENTE;ARVORE OU VEGETACAO	13800	630	39272	17099,25
118	390	13464504-1	10	2024	16578	COT 0104	COT	1	3	11/10/2024 19:29	16/10/2024 17:12	INTERNA;NAO PROGRAMADA;MEIO AMBIENTE;VENTO	13800	4498	45009	210516,52
119	390	13464505-1	10	2024	16587	BJU 0102	BJU	1	3	11/10/2024 19:31	12/10/2024 10:10	INTERNA;NAO PROGRAMADA;MEIO AMBIENTE;VENTO	13800	389	26909	12859,04
120	390	13464514-1	10	2024	15816	ESP 0101	ESP	1	3	11/10/2024 19:29	12/10/2024 12:41	INTERNA;NAO PROGRAMADA;MEIO AMBIENTE;VENTO	13800	1255	37793	21280,78
121	390	13464517-1	10	2024	16590	HMA 0305	HMA	1	3	11/10/2024 19:29	13/10/2024 23:15	INTERNA;NAO PROGRAMADA;MEIO AMBIENTE;VENTO	34500	14	12794	686,51
122	390	13464522-1	10	2024	15816	ESP 0106	ESP	1	3	11/10/2024 19:29	14/10/2024 19:05	INTERNA;NAO PROGRAMADA;MEIO AMBIENTE;VENTO	13800	5449	37793	253058,59
123	390	13464523-1	10	2024	16599	GVI 0105	GVI	1	3	11/10/2024 19:29	11/10/2024 21:39	INTERNA;NAO PROGRAMADA;MEIO AMBIENTE;VENTO	13800	4460	104465	3307,37
124	390	13464526-1	10	2024	16599	GVI 0110	GVI	1	3	11/10/2024 19:29	12/10/2024 10:08	INTERNA;NAO PROGRAMADA;MEIO AMBIENTE;VENTO	13800	12795	104465	70491,83
125	390	13464542-1	10	2024	16580	ASE 0102	ASE	1	3	11/10/2024 19:32	12/10/2024 13:43	INTERNA;NAO PROGRAMADA;MEIO AMBIENTE;VENTO	13800	20	72948	363,81
126	390	13464545-1	10	2024	15816	ESP 0102	ESP	1	3	11/10/2024 19:29	12/10/2024 23:35	INTERNA;NAO PROGRAMADA;MEIO AMBIENTE;VENTO	13800	9615	37793	446167,70
127	390	13464546-1	10	2024	15816	ESP 0109	ESP	1	3	11/10/2024 19:29	12/10/2024 12:57	INTERNA;NAO PROGRAMADA;MEIO AMBIENTE;ARVORE OU VEGETACAO	13800	659	37793	11509,98
128	390	13464547-1	10	2024	15816	ESP 0107	ESP	1	3	11/10/2024 19:29	12/10/2024 12:57	INTERNA;NAO PROGRAMADA;MEIO AMBIENTE;ARVORE OU VEGETACAO	13800	30	37793	523,98



129	390	13464548-1	10	2024	15816	ESP 0110	ESP	1	3	11/10/2024 19:29	15/10/2024 18:36	INTERNA;NAO PROGRAMADA;MEIO AMBIENTE;VENTO	13800	9247	37793	394005,49
130	390	13464550-1	10	2024	16599	GVI 0103	GVI	1	3	11/10/2024 19:29	15/10/2024 07:31	INTERNA;NAO PROGRAMADA;MEIO AMBIENTE;VENTO	13800	27971	104465	29383,96
131	390	13464553-1	10	2024	16587	PAR 0109	PAR	1	3	11/10/2024 19:32	12/10/2024 16:20	INTERNA;NAO PROGRAMADA;MEIO AMBIENTE;VENTO	13800	1	26909	18,58
132	390	13464555-1	10	2024	16602	RTA 0103	RTA	1	3	11/10/2024 19:32	16/10/2024 22:50	INTERNA;NAO PROGRAMADA;MEIO AMBIENTE;ARVORE OU VEGETACAO	13800	5593	14859	101768,55
133	390	13464563-1	10	2024	16580	IVI 0109	IVI	1	3	11/10/2024 19:33	12/10/2024 11:52	INTERNA;NAO PROGRAMADA;MEIO AMBIENTE;VENTO	13800	5765	72948	100786,15
134	390	13464565-1	10	2024	16599	GVI 0104	GVI	1	3	11/10/2024 19:29	12/10/2024 03:36	INTERNA;NAO PROGRAMADA;MEIO AMBIENTE;VENTO	13800	6304	104465	36847,61
135	390	13464569-1	10	2024	16578	COT 0115	COT	1	3	11/10/2024 19:29	16/10/2024 19:15	INTERNA;NAO PROGRAMADA;MEIO AMBIENTE;VENTO	13800	1048	45009	61278,77
136	390	13464572-1	10	2024	16572	BRU 0111	BRU	1	3	11/10/2024 19:29	12/10/2024 05:17	INTERNA;NAO PROGRAMADA;MEIO AMBIENTE;VENTO	13800	8638	55575	35355,98
137	390	13464582-1	10	2024	16592	VGR 2302	VGR	1	3	11/10/2024 19:33	12/10/2024 10:39	INTERNA;NAO PROGRAMADA;MEIO AMBIENTE;ARVORE OU VEGETACAO	23000	376	21240	5673,21
138	390	13464585-1	10	2024	15834	ITP 0108	ITP	1	3	11/10/2024 19:30	13/10/2024 21:50	INTERNA;NAO PROGRAMADA;MEIO AMBIENTE;VENTO	13800	7136	63827	147677,08
139	390	13464586-1	10	2024	16576	CPI 0106	CPI	1	3	11/10/2024 19:33	12/10/2024 16:43	INTERNA;NAO PROGRAMADA;MEIO AMBIENTE;VENTO	13800	352	88308	7447,05
140	390	13464592-1	10	2024	16580	IVI 0109	IVI	1	3	11/10/2024 19:34	13/10/2024 17:41	INTERNA;NAO PROGRAMADA;MEIO AMBIENTE;ARVORE OU VEGETACAO	13800	143	72948	6595,72
141	390	13464598-1	10	2024	12971	SMA 0108	SMA	1	3	11/10/2024 19:30	12/10/2024 15:40	INTERNA;NAO PROGRAMADA;MEIO AMBIENTE;VENTO	13800	13070	100382	88068,98
142	390	13464607-1	10	2024	15822	VAL 0104	VAL	1	3	11/10/2024 19:34	13/10/2024 10:30	INTERNA;NAO PROGRAMADA;MEIO AMBIENTE;VENTO	13800	3842	125818	148289,67
143	390	13464610-1	10	2024	15815	GER 0104	GER	1	3	11/10/2024 19:34	12/10/2024 13:15	INTERNA;NAO PROGRAMADA;MEIO AMBIENTE;ARVORE OU VEGETACAO	13800	3527	56239	109996,35
144	390	13464618-1	10	2024	15834	ITP 0109	ITP	1	3	11/10/2024 19:30	12/10/2024 00:50	INTERNA;NAO PROGRAMADA;MEIO AMBIENTE;ARVORE OU VEGETACAO	13800	6532	63827	5656,99
145	390	13464624-1	10	2024	15837	EMB 0106	EMB	1	3	11/10/2024 19:30	16/10/2024 17:45	INTERNA;NAO PROGRAMADA;MEIO AMBIENTE;ARVORE OU VEGETACAO	13800	13826	158606	795005,18
146	390	13464628-1	10	2024	15834	ITP 0106	ITP	1	3	11/10/2024 19:30	15/10/2024 21:47	INTERNA;NAO PROGRAMADA;MEIO AMBIENTE;ARVORE OU VEGETACAO	13800	2098	63827	24701,72
147	390	13464629-1	10	2024	16598	CAC 2303	CAC	1	3	11/10/2024 19:34	12/10/2024 06:26	INTERNA;NAO PROGRAMADA;MEIO AMBIENTE;VENTO	23000	121	28100	1314,23
148	390	13464633-1	10	2024	15816	ESP 0106	ESP	1	3	11/10/2024 19:30	13/10/2024 18:18	INTERNA;NAO PROGRAMADA;MEIO AMBIENTE;VENTO	13800	931	37793	43254,75
149	390	13464641-1	10	2024	15834	ITP 0111	ITP	1	3	11/10/2024 19:31	15/10/2024 19:12	INTERNA;NAO PROGRAMADA;MEIO AMBIENTE;VENTO	13800	719	63827	3889,45
150	390	13464647-1	10	2024	16595	ALP 0108	ALP	1	3	11/10/2024 19:31	13/10/2024 15:20	INTERNA;NAO PROGRAMADA;MEIO AMBIENTE;VENTO	13800	1592	39272	24210,53
151	390	13464648-1	10	2024	16580	IVI 0103	IVI	1	3	11/10/2024 19:31	12/10/2024 11:01	INTERNA;NAO PROGRAMADA;MEIO AMBIENTE;VENTO	13800	6642	72948	103153,32
152	390	13464649-1	10	2024	12882	CTL 0104	CTL	1	3	11/10/2024 19:31	12/10/2024 06:00	INTERNA;NAO PROGRAMADA;MEIO AMBIENTE;VENTO	13800	1293	64378	13551,82
153	390	13464654-1	10	2024	16572	BRU 0103	BRU	1	3	11/10/2024 19:31	12/10/2024 11:43	INTERNA;NAO PROGRAMADA;MEIO AMBIENTE;VENTO	13800	1563	55575	25325,81
154	390	13464656-1	10	2024	16581	JAN 0102	JAN	1	3	11/10/2024 19:35	12/10/2024 13:10	INTERNA;NAO PROGRAMADA;MEIO AMBIENTE;ARVORE OU VEGETACAO	13800	432	80753	7591,56



155	390	13464659-1	10	2024	15836	GPR 0103	GPR	1	3	11/10/2024 19:35	12/10/2024 15:00	INTERNA;NAO PROGRAMADA;MEIO AMBIENTE;VENTO	13800	2583	66587	50123,12
156	390	13464660-1	10	2024	15816	ITP 0105	ITP	1	3	11/10/2024 19:31	13/10/2024 15:00	INTERNA;NAO PROGRAMADA;MEIO AMBIENTE;ARVORE OU VEGETACAO	13800	1	37793	41,58
157	390	13464671-1	10	2024	15837	EMB 0107	EMB	1	3	11/10/2024 19:31	13/10/2024 11:44	INTERNA;NAO PROGRAMADA;MEIO AMBIENTE;ARVORE OU VEGETACAO	13800	6306	158606	120265,82
158	390	13464675-1	10	2024	16590	HMA 0306	HMA	1	3	11/10/2024 19:31	13/10/2024 20:31	INTERNA;NAO PROGRAMADA;MEIO AMBIENTE;VENTO	34500	178	12794	8719,13
159	390	13464686-1	10	2024	15837	EMB 0107	EMB	1	3	11/10/2024 19:31	16/10/2024 11:00	INTERNA;NAO PROGRAMADA;MEIO AMBIENTE;VENTO	13800	7293	158606	285880,54
160	390	13464691-1	10	2024	15834	ITP 0115	ITP	1	3	11/10/2024 19:31	12/10/2024 19:06	INTERNA;NAO PROGRAMADA;MEIO AMBIENTE;ARVORE OU VEGETACAO	13800	1496	63827	35049,48
161	390	13464694-1	10	2024	12971	SMA 0109	SMA	1	3	11/10/2024 19:36	11/10/2024 22:40	INTERNA;NAO PROGRAMADA;MEIO AMBIENTE;VENTO	13800	1057	100382	3237,06
162	390	13464705-1	10	2024	16595	ALP 0110	ALP	1	3	11/10/2024 19:36	12/10/2024 12:12	INTERNA;NAO PROGRAMADA;MEIO AMBIENTE;ARVORE OU VEGETACAO	13800	106	39272	1759,25
163	390	13464720-1	10	2024	16576	CPI 0113	CPI	1	3	11/10/2024 19:31	14/10/2024 13:41	INTERNA;NAO PROGRAMADA;MEIO AMBIENTE;VENTO	13800	9451	88308	88767,43
164	390	13464730-1	10	2024	15842	BAV 0102	BAV	1	3	11/10/2024 19:36	12/10/2024 16:29	INTERNA;NAO PROGRAMADA;MEIO AMBIENTE;VENTO	13800	642	69652	13396,58
165	390	13464733-1	10	2024	12971	SMA 0105	SMA	1	3	11/10/2024 19:37	13/10/2024 08:30	INTERNA;NAO PROGRAMADA;MEIO AMBIENTE;VENTO	13800	10862	100382	400623,75
166	390	13464734-1	10	2024	15837	EMB 0105	EMB	1	3	11/10/2024 19:31	12/10/2024 19:50	INTERNA;NAO PROGRAMADA;MEIO AMBIENTE;VENTO	13800	206	158606	5001,51
167	390	13464755-1	10	2024	12868	CAA 0113	CAA	1	3	11/10/2024 19:37	13/10/2024 00:38	INTERNA;NAO PROGRAMADA;MEIO AMBIENTE;VENTO	13800	6270	58218	171206,28
168	390	13464777-1	10	2024	16576	CPI 0112	CPI	1	3	11/10/2024 19:37	12/10/2024 08:10	INTERNA;NAO PROGRAMADA;MEIO AMBIENTE;VENTO	13800	663	88308	8319,73
169	390	13464781-1	10	2024	15822	TSE 0110	TSE	1	3	11/10/2024 19:31	12/10/2024 10:16	INTERNA;NAO PROGRAMADA;MEIO AMBIENTE;VENTO	13800	5996	125818	88506,64
170	390	13464789-1	10	2024	15837	EMB 0111	EMB	1	3	11/10/2024 19:31	15/10/2024 21:40	INTERNA;NAO PROGRAMADA;MEIO AMBIENTE;ARVORE OU VEGETACAO	13800	3137	158606	134075,41
171	390	13464797-1	10	2024	15837	EMB 0103	EMB	1	3	11/10/2024 19:32	15/10/2024 19:14	INTERNA;NAO PROGRAMADA;MEIO AMBIENTE;VENTO	13800	2800	158606	83638,48
172	390	13464802-1	10	2024	16583	MAU 0110	MAU	1	3	11/10/2024 19:38	11/10/2024 23:55	INTERNA;NAO PROGRAMADA;MEIO AMBIENTE;ARVORE OU VEGETACAO	240	84	90297	212,40
173	390	13464809-1	10	2024	16590	TAM 0109	TAM	1	3	11/10/2024 19:32	12/10/2024 09:39	INTERNA;NAO PROGRAMADA;MEIO AMBIENTE;VENTO	13800	1473	12794	20804,90
174	390	13464813-1	10	2024	16590	TAM 0107	TAM	1	3	11/10/2024 19:32	14/10/2024 03:48	INTERNA;NAO PROGRAMADA;MEIO AMBIENTE;ARVORE OU VEGETACAO	13800	106	12794	5063,77
175	390	13464823-1	10	2024	15822	TSE 0108	TSE	1	3	11/10/2024 19:32	12/10/2024 16:35	INTERNA;NAO PROGRAMADA;MEIO AMBIENTE;ARVORE OU VEGETACAO	13800	1186	125818	24967,61
176	390	13464831-1	10	2024	15834	ITP 0107	ITP	1	3	11/10/2024 19:32	12/10/2024 22:40	INTERNA;NAO PROGRAMADA;MEIO AMBIENTE;ARVORE OU VEGETACAO	13800	3219	63827	92892,78
177	390	13464832-1	10	2024	15834	ITP 0104	ITP	1	3	11/10/2024 19:38	15/10/2024 16:08	INTERNA;NAO PROGRAMADA;MEIO AMBIENTE;VENTO	13800	29	63827	2678,04
178	390	13464856-1	10	2024	12911	GJU 0110	GJU	1	3	11/10/2024 19:38	14/10/2024 19:30	INTERNA;NAO PROGRAMADA;MEIO AMBIENTE;ARVORE OU VEGETACAO	13800	163	24927	11712,55
179	390	13464862-1	10	2024	15837	EMB 0109	EMB	1	3	11/10/2024 19:32	16/10/2024 05:31	INTERNA;NAO PROGRAMADA;MEIO AMBIENTE;ARVORE OU VEGETACAO	13800	23194	158606	#####



180	390	13464869-1	10	2024	16585	MBE 0114	MBE	1	3	11/10/2024 19:32	11/10/2024 20:52	INTERNA;NAO PROGRAMADA;MEIO AMBIENTE;VENTO	13800	11122	109927	13539,42
181	390	13464887-1	10	2024	12971	SMA 0104	SMA	1	3	11/10/2024 19:32	13/10/2024 02:40	INTERNA;NAO PROGRAMADA;MEIO AMBIENTE;VENTO	13800	1045	100382	32543,04
182	390	13464889-1	10	2024	12951	PAN 0106	PAN	1	3	11/10/2024 19:39	14/10/2024 22:28	INTERNA;NAO PROGRAMADA;MEIO AMBIENTE;VENTO	13800	273	50020	20388,25
183	390	13464890-1	10	2024	16585	MBE 0107	MBE	1	3	11/10/2024 19:39	12/10/2024 12:45	INTERNA;NAO PROGRAMADA;MEIO AMBIENTE;VENTO	13800	131	109927	2240,03
184	390	13464893-1	10	2024	15837	EMB 0112	EMB	1	3	11/10/2024 19:32	15/10/2024 15:04	INTERNA;NAO PROGRAMADA;MEIO AMBIENTE;VENTO	13800	13099	158606	191611,52
185	390	13464900-1	10	2024	12971	SMA 0103	SMA	1	3	11/10/2024 19:39	14/10/2024 12:45	INTERNA;NAO PROGRAMADA;MEIO AMBIENTE;VENTO	13800	260	100382	16925,35
186	390	13464905-1	10	2024	12882	CTL 0103	CTL	1	3	11/10/2024 19:32	11/10/2024 21:49	INTERNA;NAO PROGRAMADA;MEIO AMBIENTE;VENTO	13800	796	64378	2473,28
187	390	13464910-1	10	2024	16595	ALP 0109	ALP	1	3	11/10/2024 19:32	12/10/2024 06:02	INTERNA;NAO PROGRAMADA;MEIO AMBIENTE;VENTO	13800	1547	39272	16256,39
188	390	13464946-1	10	2024	15837	EMB 0108	EMB	1	3	11/10/2024 19:32	15/10/2024 22:51	INTERNA;NAO PROGRAMADA;MEIO AMBIENTE;VENTO	13800	7943	158606	441472,19
189	390	13464950-1	10	2024	12982	TMR 0104	TMR	1	3	11/10/2024 19:39	12/10/2024 14:20	INTERNA;NAO PROGRAMADA;MEIO AMBIENTE;VENTO	13800	605	50666	11296,53
190	390	13464953-1	10	2024	12967	RBO 0103	RBO	1	3	11/10/2024 19:39	13/10/2024 13:32	INTERNA;NAO PROGRAMADA;MEIO AMBIENTE;ARVORE OU VEGETACAO	13800	1233	86249	51627,42
191	390	13464988-1	10	2024	12907	EGU 0105	EGU	1	3	11/10/2024 19:40	13/10/2024 23:10	INTERNA;NAO PROGRAMADA;MEIO AMBIENTE;VENTO	13800	9	21560	463,58
192	390	13464989-1	10	2024	16585	MBE 0106	MBE	1	3	11/10/2024 19:32	12/10/2024 00:09	INTERNA;NAO PROGRAMADA;MEIO AMBIENTE;VENTO	13800	7256	109927	29882,02
193	390	13464999-1	10	2024	16576	CPI 0105	CPI	1	3	11/10/2024 19:40	12/10/2024 04:20	INTERNA;NAO PROGRAMADA;MEIO AMBIENTE;ARVORE OU VEGETACAO	240	1	88308	8,67
194	390	13465000-1	10	2024	12958	PNH 0104	PNH	1	3	11/10/2024 19:40	12/10/2024 12:50	INTERNA;NAO PROGRAMADA;MEIO AMBIENTE;VENTO	13800	271	28189	4651,04
195	390	13465001-1	10	2024	12958	PNH 0103	PNH	1	3	11/10/2024 19:40	15/10/2024 12:15	INTERNA;NAO PROGRAMADA;MEIO AMBIENTE;VENTO	13800	104	28189	1105,16
196	390	13465002-1	10	2024	16581	JAN 0106	JAN	1	3	11/10/2024 19:40	13/10/2024 09:35	INTERNA;NAO PROGRAMADA;MEIO AMBIENTE;VENTO	13800	163	80753	6179,69
197	390	13465007-1	10	2024	16580	ASE 0103	ASE	1	3	11/10/2024 19:40	12/10/2024 16:35	INTERNA;NAO PROGRAMADA;MEIO AMBIENTE;ARVORE OU VEGETACAO	13800	220	72948	4602,16
198	390	13465008-1	10	2024	16587	PAR 0108	PAR	1	3	11/10/2024 19:32	12/10/2024 02:24	INTERNA;NAO PROGRAMADA;MEIO AMBIENTE;VENTO	13800	1741	26909	10571,52
199	390	13465018-1	10	2024	12911	GJU 0110	GJU	1	3	11/10/2024 19:40	14/10/2024 15:30	INTERNA;NAO PROGRAMADA;MEIO AMBIENTE;ARVORE OU VEGETACAO	13800	230	24927	15599,88
200	390	13465021-1	10	2024	16592	VGR 2301	VGR	1	3	11/10/2024 19:40	13/10/2024 23:45	INTERNA;NAO PROGRAMADA;MEIO AMBIENTE;ARVORE OU VEGETACAO	23000	51	21240	2656,29
201	390	13465022-1	10	2024	15822	TSE 0106	TSE	1	3	11/10/2024 19:32	14/10/2024 19:41	INTERNA;NAO PROGRAMADA;MEIO AMBIENTE;ARVORE OU VEGETACAO	13800	9460	125818	193127,00
202	390	13465024-1	10	2024	12971	PNH 0104	PNH	1	3	11/10/2024 19:40	12/10/2024 17:40	INTERNA;NAO PROGRAMADA;MEIO AMBIENTE;VENTO	13800	131	100382	2882,18
203	390	13465037-1	10	2024	16576	CPI 0110	CPI	1	3	11/10/2024 19:32	12/10/2024 02:23	INTERNA;NAO PROGRAMADA;MEIO AMBIENTE;VENTO	13800	9143	88308	16545,87
204	390	13465044-1	10	2024	12868	CAA 0107	CAA	1	3	11/10/2024 19:40	14/10/2024 16:14	INTERNA;NAO PROGRAMADA;MEIO AMBIENTE;VENTO	13800	1887	58218	56685,35
205	390	13465046-1	10	2024	16585	MBE 0113	MBE	1	3	11/10/2024 19:32	12/10/2024 00:18	INTERNA;NAO PROGRAMADA;MEIO AMBIENTE;VENTO	13800	6451	109927	23645,54



206	390	13465059-1	10	2024	12853	BAL 0102	BAL	1	3	11/10/2024 19:40	13/10/2024 17:50	INTERNA;NAO PROGRAMADA;MEIO AMBIENTE;VENTO	13800	366	71175	16892,22
207	390	13465062-1	10	2024	12950	OSA 0113	OSA	1	3	11/10/2024 19:32	11/10/2024 21:39	INTERNA;NAO PROGRAMADA;MEIO AMBIENTE;VENTO	13800	7982	53881	16013,13
208	390	13465083-1	10	2024	12950	OSA 0106	OSA	1	3	11/10/2024 19:33	13/10/2024 16:39	INTERNA;NAO PROGRAMADA;MEIO AMBIENTE;VENTO	13800	1723	53881	12112,55
209	390	13465085-1	10	2024	12907	EGU 0102	EGU	1	3	11/10/2024 19:41	13/10/2024 23:40	INTERNA;NAO PROGRAMADA;MEIO AMBIENTE;ARVORE OU VEGETACAO	13800	200	21560	10397,50
210	390	13465087-1	10	2024	16576	CPI 0112	CPI	1	3	11/10/2024 19:41	14/10/2024 10:42	INTERNA;NAO PROGRAMADA;MEIO AMBIENTE;VENTO	13800	94	88308	5924,92
211	390	13465089-1	10	2024	15827	MAZ 0112	MAZ	1	3	11/10/2024 19:41	14/10/2024 13:37	INTERNA;NAO PROGRAMADA;MEIO AMBIENTE;VENTO	13800	218	154484	14373,83
212	390	13465094-1	10	2024	12826	ABV 0103	ABV	1	3	11/10/2024 19:41	12/10/2024 20:45	INTERNA;NAO PROGRAMADA;MEIO AMBIENTE;VENTO	13800	188	25388	4714,00
213	390	13465096-1	10	2024	12958	PNH 0110	PNH	1	3	11/10/2024 19:41	13/10/2024 17:10	INTERNA;NAO PROGRAMADA;MEIO AMBIENTE;VENTO	13800	27	28189	1227,98
214	390	13465110-1	10	2024	12916	IBP 0103	IBP	1	3	11/10/2024 19:41	12/10/2024 12:14	INTERNA;NAO PROGRAMADA;MEIO AMBIENTE;ARVORE OU VEGETACAO	13800	1	28328	16,54
215	390	13465113-1	10	2024	15837	EMB 0113	EMB	1	3	11/10/2024 19:33	14/10/2024 20:09	INTERNA;NAO PROGRAMADA;MEIO AMBIENTE;VENTO	13800	150	158606	10744,17
216	390	13465122-1	10	2024	15837	EMB 0115	EMB	1	3	11/10/2024 19:33	14/10/2024 13:26	INTERNA;NAO PROGRAMADA;MEIO AMBIENTE;VENTO	13800	2151	158606	141711,47
217	390	13465125-1	10	2024	12838	AUT 0103	AUT	1	3	11/10/2024 19:41	12/10/2024 04:12	INTERNA;NAO PROGRAMADA;MEIO AMBIENTE;VENTO	13800	1952	71255	16640,80
218	390	13465127-1	10	2024	12950	OSA 0102	OSA	1	3	11/10/2024 19:41	16/10/2024 06:32	INTERNA;NAO PROGRAMADA;MEIO AMBIENTE;VENTO	13800	2477	53881	29028,45
219	390	13465139-1	10	2024	16580	IVI 0107	IVI	1	3	11/10/2024 19:41	14/10/2024 13:38	INTERNA;NAO PROGRAMADA;MEIO AMBIENTE;ARVORE OU VEGETACAO	13800	192	72948	12662,24
220	390	13465150-1	10	2024	16580	ASE 0102	ASE	1	3	11/10/2024 19:41	12/10/2024 15:57	INTERNA;NAO PROGRAMADA;MEIO AMBIENTE;VENTO	13800	30	72948	607,80
221	390	13465156-1	10	2024	12969	SAB 0111	SAB	1	3	11/10/2024 19:41	13/10/2024 16:07	INTERNA;NAO PROGRAMADA;MEIO AMBIENTE;VENTO	13800	2258	36050	100311,65
222	390	13465166-1	10	2024	16595	ALP 0104	ALP	1	3	11/10/2024 19:41	12/10/2024 16:10	INTERNA;NAO PROGRAMADA;MEIO AMBIENTE;VENTO	13800	17	39272	348,13
223	390	13465169-1	10	2024	15815	GER 0102	GER	1	3	11/10/2024 19:33	13/10/2024 17:05	INTERNA;NAO PROGRAMADA;MEIO AMBIENTE;VENTO	13800	449	56239	20442,72
224	390	13465193-1	10	2024	12982	JOR 0105	JOR	1	3	11/10/2024 19:33	12/10/2024 05:34	INTERNA;NAO PROGRAMADA;MEIO AMBIENTE;ARVORE OU VEGETACAO	13800	3339	50666	35888,81
225	390	13465195-1	10	2024	15814	JAG 0108	JAG	1	3	11/10/2024 19:41	12/10/2024 10:25	INTERNA;NAO PROGRAMADA;MEIO AMBIENTE;VENTO	13800	383	22969	5639,78
226	390	13465210-1	10	2024	15822	TSE 0104	TSE	1	3	11/10/2024 19:33	14/10/2024 05:13	INTERNA;NAO PROGRAMADA;MEIO AMBIENTE;VENTO	13800	9072	125818	382953,68
227	390	13465222-1	10	2024	15822	TSE 0104	TSE	1	3	11/10/2024 19:33	12/10/2024 08:53	INTERNA;NAO PROGRAMADA;MEIO AMBIENTE;VENTO	13800	1573	125818	26519,70
228	390	13465233-1	10	2024	15815	GER 0103	GER	1	3	11/10/2024 19:33	14/10/2024 14:05	INTERNA;NAO PROGRAMADA;MEIO AMBIENTE;VENTO	13800	5	56239	232,85
229	390	13465248-1	10	2024	16595	ALP 0110	ALP	1	3	11/10/2024 19:42	12/10/2024 15:38	INTERNA;NAO PROGRAMADA;MEIO AMBIENTE;ARVORE OU VEGETACAO	13800	24	39272	478,35
230	390	13465260-1	10	2024	15837	EMB 0110	EMB	1	3	11/10/2024 19:33	15/10/2024 11:19	INTERNA;NAO PROGRAMADA;MEIO AMBIENTE;VENTO	13800	8386	158606	384386,74
231	390	13465273-1	10	2024	15834	ITP 0112	ITP	1	3	11/10/2024 19:33	12/10/2024 15:41	INTERNA;NAO PROGRAMADA;MEIO AMBIENTE;ARVORE OU VEGETACAO	13800	416	63827	5222,65



232	390	13465281-1	10	2024	12971	SMA 0104	SMA	1	3	11/10/2024 19:33	13/10/2024 22:50	INTERNA;NAO PROGRAMADA;MEIO AMBIENTE;VENTO	13800	3026	100382	77528,22
233	390	13465299-1	10	2024	16587	PAR 0103	PAR	1	3	11/10/2024 19:30	14/10/2024 04:36	INTERNA;NAO PROGRAMADA;MEIO AMBIENTE;VENTO	13800	17024	26909	162376,14
234	390	13465312-1	10	2024	12950	OSA 0110	OSA	1	3	11/10/2024 19:33	13/10/2024 12:39	INTERNA;NAO PROGRAMADA;MEIO AMBIENTE;VENTO	13800	649	53881	25136,86
235	390	13465332-1	10	2024	15821	TAI 0103	TAI	1	3	11/10/2024 19:43	12/10/2024 09:25	INTERNA;NAO PROGRAMADA;MEIO AMBIENTE;VENTO	13800	14260	97506	194730,14
236	390	13465335-1	10	2024	12882	CTL 0105	CTL	1	3	11/10/2024 19:42	12/10/2024 10:06	INTERNA;NAO PROGRAMADA;MEIO AMBIENTE;ARVORE OU VEGETACAO	13800	292	64378	4201,56
237	390	13465347-1	10	2024	16599	GVI 0111	GVI	1	3	11/10/2024 19:43	12/10/2024 13:13	INTERNA;NAO PROGRAMADA;MEIO AMBIENTE;ARVORE OU VEGETACAO	13800	158	104465	4771,51
238	390	13465360-1	10	2024	15822	TSE 0112	TSE	1	3	11/10/2024 19:43	15/10/2024 08:55	INTERNA;NAO PROGRAMADA;MEIO AMBIENTE;VENTO	13800	20	125818	1703,83
239	390	13465399-1	10	2024	12868	CAA 0112	CAA	1	3	11/10/2024 19:43	15/10/2024 08:05	INTERNA;NAO PROGRAMADA;MEIO AMBIENTE;ARVORE OU VEGETACAO	13800	29	58218	2446,88
240	390	13465404-1	10	2024	15815	LUB 0108	LUB	1	3	11/10/2024 19:33	14/10/2024 00:17	INTERNA;NAO PROGRAMADA;MEIO AMBIENTE;VENTO	13800	5942	56239	331034,35
241	390	13465409-1	10	2024	15827	MAZ 0115	MAZ	1	3	11/10/2024 19:43	14/10/2024 08:25	INTERNA;NAO PROGRAMADA;MEIO AMBIENTE;ARVORE OU VEGETACAO	13800	10539	154484	639647,04
242	390	13465433-1	10	2024	12826	ABV 0103	ABV	1	3	11/10/2024 19:43	12/10/2024 22:55	INTERNA;NAO PROGRAMADA;MEIO AMBIENTE;VENTO	13800	36	25388	978,72
243	390	13465441-1	10	2024	12895	COG 0106	COG	1	3	11/10/2024 19:43	12/10/2024 11:50	INTERNA;NAO PROGRAMADA;MEIO AMBIENTE;VENTO	13800	38	57630	611,05
244	390	13465468-1	10	2024	16587	PAR 0109	PAR	1	3	11/10/2024 19:34	13/10/2024 16:34	INTERNA;NAO PROGRAMADA;MEIO AMBIENTE;VENTO	13800	204	26909	9161,12
245	390	13465479-1	10	2024	12895	COG 0112	COG	1	3	11/10/2024 19:43	13/10/2024 15:47	INTERNA;NAO PROGRAMADA;MEIO AMBIENTE;ARVORE OU VEGETACAO	13800	6625	57630	233427,22
246	390	13465488-1	10	2024	12952	PRE 0102	PRE	1	3	11/10/2024 19:43	15/10/2024 21:39	INTERNA;NAO PROGRAMADA;MEIO AMBIENTE;ARVORE OU VEGETACAO	13800	96	39917	9400,16
247	390	13465505-1	10	2024	15837	EMB 0115	EMB	1	3	11/10/2024 19:34	12/10/2024 05:58	INTERNA;NAO PROGRAMADA;MEIO AMBIENTE;VENTO	13800	14946	158606	35480,16
248	390	13465513-1	10	2024	12929	LAP 0103	LAP	1	3	11/10/2024 19:41	12/10/2024 22:10	INTERNA;NAO PROGRAMADA;MEIO AMBIENTE;VENTO	13800	3061	35020	82651,85
249	390	13465524-1	10	2024	15827	MAZ 0109	MAZ	1	3	11/10/2024 19:34	15/10/2024 00:02	INTERNA;NAO PROGRAMADA;MEIO AMBIENTE;VENTO	13800	33	154484	2426,71
250	390	13465530-1	10	2024	15822	TSE 0103	TSE	1	3	11/10/2024 19:34	14/10/2024 13:56	INTERNA;NAO PROGRAMADA;MEIO AMBIENTE;VENTO	13800	636	125818	40926,25
251	390	13465535-1	10	2024	15831	LUB 0109	LUB	1	3	11/10/2024 19:34	13/10/2024 14:35	INTERNA;NAO PROGRAMADA;MEIO AMBIENTE;VENTO	13800	1406	85034	68660,26
252	390	13465536-1	10	2024	12928	JUQ 0105	JUQ	1	3	11/10/2024 19:44	12/10/2024 15:13	INTERNA;NAO PROGRAMADA;MEIO AMBIENTE;ARVORE OU VEGETACAO	13800	50	19490	974,01
253	390	13465543-1	10	2024	15827	MAZ 0107	MAZ	1	3	11/10/2024 19:34	15/10/2024 00:50	INTERNA;NAO PROGRAMADA;MEIO AMBIENTE;VENTO	13800	10017	154484	281497,28
254	390	13465572-1	10	2024	15822	TSE 0103	TSE	1	3	11/10/2024 19:34	14/10/2024 13:52	INTERNA;NAO PROGRAMADA;MEIO AMBIENTE;VENTO	13800	795	125818	52001,61
255	390	13465580-1	10	2024	15831	LUB 0109	LUB	1	3	11/10/2024 19:34	15/10/2024 18:35	INTERNA;NAO PROGRAMADA;MEIO AMBIENTE;VENTO	13800	9856	85034	466384,69
256	390	13465591-1	10	2024	12826	ABV 0106	ABV	1	3	11/10/2024 19:45	12/10/2024 12:30	INTERNA;NAO PROGRAMADA;MEIO AMBIENTE;ARVORE OU VEGETACAO	13800	12	25388	201,08
257	390	13465597-1	10	2024	12930	LEO 0109	LEO	1	3	11/10/2024 19:44	11/10/2024 22:30	INTERNA;NAO PROGRAMADA;MEIO AMBIENTE;ARVORE OU VEGETACAO	13800	263	37948	725,59



258	390	13465603-1	10	2024	15823	SAM 0107	SAM	1	3	11/10/2024 19:44	12/10/2024 08:40	INTERNA;NAO PROGRAMADA;MEIO AMBIENTE;VENTO	13800	304	53444	3930,13
259	390	13465611-1	10	2024	12969	SAB 0113	SAB	1	3	11/10/2024 19:44	13/10/2024 23:59	INTERNA;NAO PROGRAMADA;MEIO AMBIENTE;VENTO	13800	508	36050	26491,78
260	390	13465612-1	10	2024	15822	TSE 0108	TSE	1	3	11/10/2024 19:34	12/10/2024 06:55	INTERNA;NAO PROGRAMADA;MEIO AMBIENTE;ARVORE OU VEGETACAO	13800	6762	125818	75915,31
261	390	13465613-1	10	2024	12960	PRI 0103	PRI	1	3	11/10/2024 19:44	12/10/2024 09:42	INTERNA;NAO PROGRAMADA;MEIO AMBIENTE;ARVORE OU VEGETACAO	13800	595	76726	8304,38
262	390	13465633-1	10	2024	12958	PNH 0111	PNH	1	3	11/10/2024 19:44	13/10/2024 10:26	INTERNA;NAO PROGRAMADA;MEIO AMBIENTE;VENTO	13800	93	28189	3598,74
263	390	13465635-1	10	2024	12882	CTL 0109	CTL	1	3	11/10/2024 19:34	13/10/2024 06:08	INTERNA;NAO PROGRAMADA;MEIO AMBIENTE;ARVORE OU VEGETACAO	13800	399	64378	11725,69
264	390	13465646-1	10	2024	15822	TSE 0112	TSE	1	3	11/10/2024 19:34	13/10/2024 05:25	INTERNA;NAO PROGRAMADA;MEIO AMBIENTE;VENTO	13800	2415	125818	81610,90
265	390	13465661-1	10	2024	15819	TSE 0105	TSE	1	3	11/10/2024 19:34	13/10/2024 13:47	INTERNA;NAO PROGRAMADA;MEIO AMBIENTE;VENTO	13800	6375	20264	37508,66
266	390	13465710-1	10	2024	16587	BJU 0102	BJU	1	3	11/10/2024 19:46	13/10/2024 06:15	INTERNA;NAO PROGRAMADA;MEIO AMBIENTE;ARVORE OU VEGETACAO	13800	45	26909	1551,87
267	390	13465727-1	10	2024	12969	SAB 0102	SAB	1	3	11/10/2024 19:45	13/10/2024 09:20	INTERNA;NAO PROGRAMADA;MEIO AMBIENTE;VENTO	13800	192	36050	7215,25
268	390	13465736-1	10	2024	15815	GER 0104	GER	1	3	11/10/2024 19:34	15/10/2024 19:14	INTERNA;NAO PROGRAMADA;MEIO AMBIENTE;VENTO	13800	10968	56239	227962,26
269	390	13465737-1	10	2024	12954	PSD 0110	PSD	1	3	11/10/2024 19:45	12/10/2024 08:44	INTERNA;NAO PROGRAMADA;MEIO AMBIENTE;ARVORE OU VEGETACAO	13800	500	71554	6488,06
270	390	13465745-1	10	2024	12969	SAB 0103	SAB	1	3	11/10/2024 19:45	14/10/2024 07:56	INTERNA;NAO PROGRAMADA;MEIO AMBIENTE;VENTO	13800	246	36050	14803,60
271	390	13465748-1	10	2024	12969	SAB 0103	SAB	1	3	11/10/2024 19:46	16/10/2024 13:23	INTERNA;NAO PROGRAMADA;MEIO AMBIENTE;VENTO	13800	1672	36050	91768,45
272	390	13465774-1	10	2024	15815	GER 0102	GER	1	3	11/10/2024 19:34	13/10/2024 16:20	INTERNA;NAO PROGRAMADA;MEIO AMBIENTE;ARVORE OU VEGETACAO	13800	9480	56239	462099,28
273	390	13465775-1	10	2024	12951	PAN 0108	PAN	1	3	11/10/2024 19:45	12/10/2024 09:20	INTERNA;NAO PROGRAMADA;MEIO AMBIENTE;VENTO	13800	2988	50020	58314,07
274	390	13465794-1	10	2024	12960	PRI 0106	PRI	1	3	11/10/2024 19:40	12/10/2024 11:51	INTERNA;NAO PROGRAMADA;MEIO AMBIENTE;VENTO	13800	6201	76726	38242,94
275	390	13465804-1	10	2024	12930	LEO 0108	LEO	1	3	11/10/2024 19:45	13/10/2024 14:29	INTERNA;NAO PROGRAMADA;MEIO AMBIENTE;VENTO	13800	1981	37948	84638,23
276	390	13465827-1	10	2024	12838	AUT 0104	AUT	1	3	11/10/2024 19:45	13/10/2024 15:35	INTERNA;NAO PROGRAMADA;MEIO AMBIENTE;ARVORE OU VEGETACAO	13800	368	71255	16127,29
277	390	13465835-1	10	2024	12868	CAA 0109	CAA	1	3	11/10/2024 19:47	15/10/2024 16:13	INTERNA;NAO PROGRAMADA;MEIO AMBIENTE;VENTO	13800	768	58218	53430,81
278	390	13465843-1	10	2024	12930	LEO 0107	LEO	1	3	11/10/2024 19:45	12/10/2024 12:23	INTERNA;NAO PROGRAMADA;MEIO AMBIENTE;VENTO	13800	746	37948	12405,77
279	390	13465847-1	10	2024	15814	JAG 0102	JAG	1	3	11/10/2024 19:34	12/10/2024 23:54	INTERNA;NAO PROGRAMADA;MEIO AMBIENTE;VENTO	13800	2408	22969	25173,07
280	390	13465849-1	10	2024	12966	RPI 0102	RPI	1	3	11/10/2024 19:45	14/10/2024 02:10	INTERNA;NAO PROGRAMADA;MEIO AMBIENTE;ARVORE OU VEGETACAO	13800	86	69210	4678,88
281	390	13465860-1	10	2024	15842	BAV 0106	BAV	1	3	11/10/2024 19:34	11/10/2024 20:41	INTERNA;NAO PROGRAMADA;MEIO AMBIENTE;VENTO	13800	10978	69652	33564,85
282	390	13465866-1	10	2024	12982	TMR 0104	TMR	1	3	11/10/2024 19:45	12/10/2024 16:55	INTERNA;NAO PROGRAMADA;MEIO AMBIENTE;ARVORE OU VEGETACAO	13800	213	50666	4505,72
283	390	13465868-1	10	2024	16571	ALV 0103	ALV	1	3	11/10/2024 19:46	14/10/2024 11:43	INTERNA;NAO PROGRAMADA;MEIO AMBIENTE;VENTO	13800	352	76534	5132,48



284	390	13465869-1	10	2024	16587	PAR 0106	PAR	1	3	11/10/2024 19:45	12/10/2024 13:50	INTERNA;NAO PROGRAMADA;MEIO AMBIENTE;ARVORE OU VEGETACAO	13800	162	26909	2928,47
285	390	13465890-1	10	2024	12930	LEO 0102	LEO	1	3	11/10/2024 19:45	13/10/2024 16:03	INTERNA;NAO PROGRAMADA;MEIO AMBIENTE;ARVORE OU VEGETACAO	13800	17	37948	752,84
286	390	13465892-1	10	2024	12930	LEO 0102	LEO	1	3	11/10/2024 19:46	13/10/2024 17:40	INTERNA;NAO PROGRAMADA;MEIO AMBIENTE;ARVORE OU VEGETACAO	13800	16	37948	734,18
287	390	13465893-1	10	2024	12928	JUQ 0103	JUQ	1	3	11/10/2024 19:45	12/10/2024 11:12	INTERNA;NAO PROGRAMADA;MEIO AMBIENTE;ARVORE OU VEGETACAO	13800	17	19490	262,39
288	390	13465905-1	10	2024	12954	PSD 0110	PSD	1	3	11/10/2024 19:48	13/10/2024 01:20	INTERNA;NAO PROGRAMADA;MEIO AMBIENTE;VENTO	13800	164	71554	4844,74
289	390	13465921-1	10	2024	15815	GER 0107	GER	1	3	11/10/2024 19:34	14/10/2024 11:57	INTERNA;NAO PROGRAMADA;MEIO AMBIENTE;ARVORE OU VEGETACAO	13800	938	56239	59611,19
290	390	13465955-1	10	2024	12971	SMA 0109	SMA	1	3	11/10/2024 19:46	12/10/2024 07:51	INTERNA;NAO PROGRAMADA;MEIO AMBIENTE;VENTO	13800	921	100382	11137,70
291	390	13465959-1	10	2024	17112	CAM 0008	CAM	1	3	11/10/2024 19:46	12/10/2024 10:08	INTERNA;NAO PROGRAMADA;MEIO AMBIENTE;VENTO	3800	322	53044	4624,64
292	390	13465978-1	10	2024	12907	EGU 0105	EGU	1	3	11/10/2024 19:48	13/10/2024 10:50	INTERNA;NAO PROGRAMADA;MEIO AMBIENTE;VENTO	13800	8	21560	312,21
293	390	13465979-1	10	2024	16602	RTA 0102	RTA	1	3	11/10/2024 19:46	13/10/2024 11:34	INTERNA;NAO PROGRAMADA;MEIO AMBIENTE;VENTO	13800	2026	14859	80649,43
294	390	13465991-1	10	2024	16579	GUM 0105	GUM	1	3	11/10/2024 19:46	12/10/2024 02:05	INTERNA;NAO PROGRAMADA;MEIO AMBIENTE;VENTO	13800	5267	82422	17542,59
295	390	13465996-1	10	2024	12967	RBO 0103	RBO	1	3	11/10/2024 19:48	14/10/2024 11:00	INTERNA;NAO PROGRAMADA;MEIO AMBIENTE;ARVORE OU VEGETACAO	13800	54	86249	3412,05
296	390	13465998-1	10	2024	12967	RBO 0103	RBO	1	3	11/10/2024 19:46	14/10/2024 17:28	INTERNA;NAO PROGRAMADA;MEIO AMBIENTE;VENTO	13800	93	86249	6482,77
297	390	13466001-1	10	2024	15815	GER 0103	GER	1	3	11/10/2024 19:34	16/10/2024 15:37	INTERNA;NAO PROGRAMADA;MEIO AMBIENTE;VENTO	13800	8856	56239	446194,29
298	390	13466059-1	10	2024	15831	LUB 0107	LUB	1	3	11/10/2024 19:35	14/10/2024 15:45	INTERNA;NAO PROGRAMADA;MEIO AMBIENTE;VENTO	13800	13320	85034	270004,23
299	390	13466069-1	10	2024	12902	DIA 0110	DIA	1	3	11/10/2024 19:46	13/10/2024 04:00	INTERNA;NAO PROGRAMADA;MEIO AMBIENTE;ARVORE OU VEGETACAO	13800	161	62220	5189,07
300	390	13466072-1	10	2024	15831	LUB 0110	LUB	1	3	11/10/2024 19:35	14/10/2024 10:21	INTERNA;NAO PROGRAMADA;MEIO AMBIENTE;VENTO	13800	1566	85034	98308,70
301	390	13466078-1	10	2024	15822	TSE 0116	TSE	1	3	11/10/2024 19:35	13/10/2024 16:30	INTERNA;NAO PROGRAMADA;MEIO AMBIENTE;VENTO	13800	15	125818	673,96
302	390	13466100-1	10	2024	15831	LUB 0111	LUB	1	3	11/10/2024 19:35	12/10/2024 10:07	INTERNA;NAO PROGRAMADA;MEIO AMBIENTE;VENTO	13800	14126	85034	169370,48
303	390	13466109-1	10	2024	12882	CTL 0106	CTL	1	3	11/10/2024 19:46	12/10/2024 16:40	INTERNA;NAO PROGRAMADA;MEIO AMBIENTE;VENTO	13800	426	64378	17608,32
304	390	13466110-1	10	2024	17112	SJO 0006	SJO	1	3	11/10/2024 19:46	13/10/2024 19:21	INTERNA;NAO PROGRAMADA;MEIO AMBIENTE;VENTO	3800	2749	53044	130808,11
305	390	13466121-1	10	2024	12952	PRE 0102	PRE	1	3	11/10/2024 19:48	12/10/2024 11:50	INTERNA;NAO PROGRAMADA;MEIO AMBIENTE;VENTO	13800	50	39917	800,94
306	390	13466138-1	10	2024	12958	PNH 0111	PNH	1	3	11/10/2024 19:46	12/10/2024 11:52	INTERNA;NAO PROGRAMADA;MEIO AMBIENTE;ARVORE OU VEGETACAO	13800	132	28189	2124,17
307	390	13466140-1	10	2024	16576	CPI 0105	CPI	1	3	11/10/2024 19:46	12/10/2024 13:13	INTERNA;NAO PROGRAMADA;MEIO AMBIENTE;VENTO	13800	72	88308	1255,22
308	390	13466192-1	10	2024	15822	TSE 0113	TSE	1	3	11/10/2024 19:35	12/10/2024 03:10	INTERNA;NAO PROGRAMADA;MEIO AMBIENTE;ARVORE OU VEGETACAO	13800	10263	125818	74400,14
309	390	13466232-1	10	2024	16577	CLE 0108	CLE	1	3	11/10/2024 19:47	12/10/2024 17:20	INTERNA;NAO PROGRAMADA;MEIO AMBIENTE;VENTO	13800	471	28294	2867,73



310	390	13466284-1	10	2024	12952	PRE 0112	PRE	1	3	11/10/2024 19:50	13/10/2024 21:01	INTERNA;NAO PROGRAMADA;MEIO AMBIENTE;VENTO	13800	3703	39917	182083,71
311	390	13466299-1	10	2024	15827	MAZ 0113	MAZ	1	3	11/10/2024 19:35	12/10/2024 11:22	INTERNA;NAO PROGRAMADA;MEIO AMBIENTE;VENTO	13800	8550	154484	73412,04
312	390	13466338-1	10	2024	15831	LUB 0110	LUB	1	3	11/10/2024 19:35	14/10/2024 15:40	INTERNA;NAO PROGRAMADA;MEIO AMBIENTE;VENTO	13800	8762	85034	224066,30
313	390	13466379-1	10	2024	16580	ASE 0103	ASE	1	3	11/10/2024 19:49	13/10/2024 12:45	INTERNA;NAO PROGRAMADA;MEIO AMBIENTE;ARVORE OU VEGETACAO	13800	53	72948	2169,83
314	390	13466385-1	10	2024	12964	REM 0105	REM	1	3	11/10/2024 19:35	12/10/2024 04:10	INTERNA;NAO PROGRAMADA;MEIO AMBIENTE;VENTO	13800	1087	52476	9317,10
315	390	13466440-1	10	2024	12958	PNH 0104	PNH	1	3	11/10/2024 19:51	13/10/2024 11:24	INTERNA;NAO PROGRAMADA;MEIO AMBIENTE;ARVORE OU VEGETACAO	13800	60	28189	2372,93
316	390	13466462-1	10	2024	12895	COG 0114	COG	1	3	11/10/2024 19:50	14/10/2024 07:47	INTERNA;NAO PROGRAMADA;MEIO AMBIENTE;VENTO	13800	136	57630	8153,62
317	390	13466482-1	10	2024	12911	GJU 0111	GJU	1	3	11/10/2024 19:47	13/10/2024 10:38	INTERNA;NAO PROGRAMADA;MEIO AMBIENTE;VENTO	13800	1550	24927	60505,34
318	390	13466497-1	10	2024	12882	CTL 0105	CTL	1	3	11/10/2024 19:48	12/10/2024 08:35	INTERNA;NAO PROGRAMADA;MEIO AMBIENTE;ARVORE OU VEGETACAO	13800	746	64378	9536,99
319	390	13466569-1	10	2024	12954	PSD 0108	PSD	1	3	11/10/2024 19:47	13/10/2024 13:34	INTERNA;NAO PROGRAMADA;MEIO AMBIENTE;VENTO	13800	193	71554	8061,29
320	390	13466597-1	10	2024	12967	RBO 0108	RBO	1	3	11/10/2024 19:50	15/10/2024 08:20	INTERNA;NAO PROGRAMADA;MEIO AMBIENTE;ARVORE OU VEGETACAO	13800	173	86249	14616,39
321	390	13466609-1	10	2024	15834	ITP 0112	ITP	1	3	11/10/2024 19:35	12/10/2024 10:53	INTERNA;NAO PROGRAMADA;MEIO AMBIENTE;VENTO	13800	1788	63827	33888,36
322	390	13466674-1	10	2024	12853	BAL 0115	BAL	1	3	11/10/2024 19:48	15/10/2024 06:00	INTERNA;NAO PROGRAMADA;MEIO AMBIENTE;ARVORE OU VEGETACAO	13800	245	71175	20137,78
323	390	13466676-1	10	2024	12853	BAL 0115	BAL	1	3	11/10/2024 19:53	14/10/2024 12:00	INTERNA;NAO PROGRAMADA;MEIO AMBIENTE;VENTO	13800	416	71175	26673,34
324	390	13466678-1	10	2024	12853	BAL 0115	BAL	1	3	11/10/2024 19:51	15/10/2024 09:27	INTERNA;NAO PROGRAMADA;MEIO AMBIENTE;VENTO	13800	43	71175	3680,48
325	390	13466688-1	10	2024	16588	PPU 0115	PPU	1	3	11/10/2024 19:48	14/10/2024 16:00	INTERNA;NAO PROGRAMADA;MEIO AMBIENTE;VENTO	13800	421	53927	23482,99
326	390	13466711-1	10	2024	12957	PER 0106	PER	1	3	11/10/2024 19:50	12/10/2024 21:57	INTERNA;NAO PROGRAMADA;MEIO AMBIENTE;VENTO	13800	1246	104467	32528,21
327	390	13466729-1	10	2024	15813	JKU 0109	JKU	1	3	11/10/2024 19:54	12/10/2024 13:45	INTERNA;NAO PROGRAMADA;MEIO AMBIENTE;VENTO	13800	408	26549	7279,63
328	390	13466735-1	10	2024	16592	VGR 2302	VGR	1	3	11/10/2024 19:54	14/10/2024 13:25	INTERNA;NAO PROGRAMADA;MEIO AMBIENTE;ARVORE OU VEGETACAO	23000	7	21240	458,65
329	390	13466737-1	10	2024	16588	PPU 0110	PPU	1	3	11/10/2024 19:48	13/10/2024 20:25	INTERNA;NAO PROGRAMADA;MEIO AMBIENTE;VENTO	13800	535	53927	26003,82
330	390	13466738-1	10	2024	12853	BAL 0106	BAL	1	3	11/10/2024 19:48	13/10/2024 10:23	INTERNA;NAO PROGRAMADA;MEIO AMBIENTE;VENTO	13800	109	71175	4205,19
331	390	13466765-1	10	2024	16588	PPU 0109	PPU	1	3	11/10/2024 19:49	12/10/2024 07:47	INTERNA;NAO PROGRAMADA;MEIO AMBIENTE;ARVORE OU VEGETACAO	13800	1701	53927	14367,61
332	390	13466847-1	10	2024	12964	REM 0107	REM	1	3	11/10/2024 19:35	12/10/2024 00:56	INTERNA;NAO PROGRAMADA;MEIO AMBIENTE;VENTO	13800	4624	52476	24685,27
333	390	13466858-1	10	2024	12872	CAL 0114	CAL	1	3	11/10/2024 19:48	15/10/2024 08:03	INTERNA;NAO PROGRAMADA;MEIO AMBIENTE;VENTO	13800	105	26179	8845,78
334	390	13466877-1	10	2024	15827	MAZ 0105	MAZ	1	3	11/10/2024 19:48	12/10/2024 14:20	INTERNA;NAO PROGRAMADA;MEIO AMBIENTE;VENTO	13800	270	154484	5002,05
335	390	13466879-1	10	2024	12967	RBO 0109	RBO	1	3	11/10/2024 19:54	12/10/2024 23:20	INTERNA;NAO PROGRAMADA;MEIO AMBIENTE;VENTO	13800	670	86249	18380,15



336	390	13466939-1	10	2024	12928	JUQ 0102	JUQ	1	3	11/10/2024 19:35	12/10/2024 03:16	INTERNA;NAO PROGRAMADA;MEIO AMBIENTE;VENTO	13800	2520	19490	8276,34
337	390	13466951-1	10	2024	15827	MAZ 0104	MAZ	1	3	11/10/2024 19:52	14/10/2024 17:19	INTERNA;NAO PROGRAMADA;MEIO AMBIENTE;VENTO	13800	88	154484	6111,01
338	390	13466956-1	10	2024	17112	SJO 0007	SJO	1	3	11/10/2024 19:55	12/10/2024 13:05	INTERNA;NAO PROGRAMADA;MEIO AMBIENTE;ARVORE OU VEGETACAO	3800	133	53044	2283,39
339	390	13466976-1	10	2024	12951	PAN 0110	PAN	1	3	11/10/2024 19:36	12/10/2024 13:31	INTERNA;NAO PROGRAMADA;MEIO AMBIENTE;VENTO	13800	10783	50020	186408,35
340	390	13467002-1	10	2024	16605	SBC 0114	SBC	1	3	11/10/2024 19:48	14/10/2024 18:53	INTERNA;NAO PROGRAMADA;MEIO AMBIENTE;VENTO	13800	4456	84613	28405,38
341	390	13467025-1	10	2024	17112	CAM 0011	CAM	1	3	11/10/2024 19:48	12/10/2024 11:52	INTERNA;NAO PROGRAMADA;MEIO AMBIENTE;ARVORE OU VEGETACAO	3800	4053	53044	65103,56
342	390	13467076-1	10	2024	15814	PPO 0106	PPO	1	3	11/10/2024 19:46	12/10/2024 16:45	INTERNA;NAO PROGRAMADA;MEIO AMBIENTE;VENTO	13800	329	22969	6898,31
343	390	13467089-1	10	2024	12958	PNH 0111	PNH	1	3	11/10/2024 19:49	13/10/2024 14:57	INTERNA;NAO PROGRAMADA;MEIO AMBIENTE;ARVORE OU VEGETACAO	13800	134	28189	5780,09
344	390	13467103-1	10	2024	15827	MAZ 0110	MAZ	1	3	11/10/2024 19:36	12/10/2024 12:34	INTERNA;NAO PROGRAMADA;MEIO AMBIENTE;VENTO	13800	3295	154484	55582,99
345	390	13467116-1	10	2024	12826	ABV 0108	ABV	1	3	11/10/2024 19:48	13/10/2024 20:04	INTERNA;NAO PROGRAMADA;MEIO AMBIENTE;VENTO	13800	714	25388	38407,66
346	390	13467174-1	10	2024	12958	PNH 0109	PNH	1	3	11/10/2024 19:49	12/10/2024 11:20	INTERNA;NAO PROGRAMADA;MEIO AMBIENTE;VENTO	13800	503	28189	7806,84
347	390	13467246-1	10	2024	15823	SAM 0103	SAM	1	3	11/10/2024 19:49	13/10/2024 09:19	INTERNA;NAO PROGRAMADA;MEIO AMBIENTE;VENTO	13800	103	53444	3863,10
348	390	13467248-1	10	2024	15827	MAZ 0103	MAZ	1	3	11/10/2024 19:36	12/10/2024 14:59	INTERNA;NAO PROGRAMADA;MEIO AMBIENTE;VENTO	13800	9929	154484	192540,30
349	390	13467260-1	10	2024	15831	VAL 0102	VAL	1	3	11/10/2024 19:36	14/10/2024 13:50	INTERNA;NAO PROGRAMADA;MEIO AMBIENTE;VENTO	13800	16878	85034	200256,16
350	390	13467301-1	10	2024	12950	OSA 0107	OSA	1	3	11/10/2024 19:54	13/10/2024 11:45	INTERNA;NAO PROGRAMADA;MEIO AMBIENTE;ARVORE OU VEGETACAO	13800	127	53881	5058,94
351	390	13467353-1	10	2024	12911	GJU 0114	GJU	1	3	11/10/2024 19:36	12/10/2024 14:11	INTERNA;NAO PROGRAMADA;MEIO AMBIENTE;VENTO	13800	4922	24927	91476,73
352	390	13467387-1	10	2024	12957	PER 0103	PER	1	3	11/10/2024 19:49	13/10/2024 11:00	INTERNA;NAO PROGRAMADA;MEIO AMBIENTE;VENTO	13800	356	104467	13953,02
353	390	13467388-1	10	2024	12957	PER 0102	PER	1	3	11/10/2024 19:54	13/10/2024 14:39	INTERNA;NAO PROGRAMADA;MEIO AMBIENTE;VENTO	13800	10123	104467	430949,41
354	390	13467435-1	10	2024	12833	ANA 0110	ANA	1	3	11/10/2024 19:36	12/10/2024 19:53	INTERNA;NAO PROGRAMADA;MEIO AMBIENTE;ARVORE OU VEGETACAO	13800	2420	13807	58779,78
355	390	13467437-1	10	2024	16594	VME 0111	VME	1	3	11/10/2024 19:49	14/10/2024 19:00	INTERNA;NAO PROGRAMADA;MEIO AMBIENTE;ARVORE OU VEGETACAO	13800	156	91733	11105,42
356	390	13467444-1	10	2024	15824	ORA 0104	ORA	1	3	11/10/2024 19:49	13/10/2024 11:05	INTERNA;NAO PROGRAMADA;MEIO AMBIENTE;VENTO	13800	79	24827	3101,47
357	390	13467465-1	10	2024	12837	ANB 0105	ANB	1	3	11/10/2024 19:49	11/10/2024 23:55	INTERNA;NAO PROGRAMADA;MEIO AMBIENTE;ARVORE OU VEGETACAO	13800	1205	47614	4934,81
358	390	13467490-1	10	2024	16589	SAC 0108	SAC	1	3	11/10/2024 19:49	14/10/2024 09:10	INTERNA;NAO PROGRAMADA;MEIO AMBIENTE;ARVORE OU VEGETACAO	13800	253	48130	15519,51
359	390	13467500-1	10	2024	15821	TAI 0109	TAI	1	3	11/10/2024 20:00	12/10/2024 15:30	INTERNA;NAO PROGRAMADA;MEIO AMBIENTE;ARVORE OU VEGETACAO	13800	534	97506	10409,59
360	390	13467550-1	10	2024	12911	MOR 0109	MOR	1	3	11/10/2024 19:36	13/10/2024 18:37	INTERNA;NAO PROGRAMADA;MEIO AMBIENTE;VENTO	13800	6407	24927	289458,40
361	390	13467566-1	10	2024	12967	RBO 0103	RBO	1	3	11/10/2024 19:52	15/10/2024 15:30	INTERNA;NAO PROGRAMADA;MEIO AMBIENTE;ARVORE OU VEGETACAO	13800	345	86249	25513,00



362	390	13467573-1	10	2024	12967	RBO 0103	RBO	1	3	11/10/2024 19:53	14/10/2024 13:40	INTERNA;NAO PROGRAMADA;MEIO AMBIENTE;VENTO	13800	8313	86249	555604,55
363	390	13467574-1	10	2024	15814	PPO 0104	PPO	1	3	11/10/2024 19:36	14/10/2024 14:27	INTERNA;NAO PROGRAMADA;MEIO AMBIENTE;VENTO	13800	29	22969	1938,92
364	390	13467622-1	10	2024	15819	VAL 0107	VAL	1	3	11/10/2024 19:36	14/10/2024 07:15	INTERNA;NAO PROGRAMADA;MEIO AMBIENTE;ARVORE OU VEGETACAO	13800	1225	20264	68856,18
365	390	13467632-1	10	2024	12853	BAL 0102	BAL	1	3	11/10/2024 19:49	13/10/2024 11:20	INTERNA;NAO PROGRAMADA;MEIO AMBIENTE;VENTO	13800	32	71175	1264,19
366	390	13467650-1	10	2024	15814	JAG 0107	JAG	1	3	11/10/2024 19:36	13/10/2024 01:32	INTERNA;NAO PROGRAMADA;MEIO AMBIENTE;ARVORE OU VEGETACAO	13800	4936	22969	146031,85
367	390	13467674-1	10	2024	15818	VFO 0108	VFO	1	3	11/10/2024 19:49	12/10/2024 17:02	INTERNA;NAO PROGRAMADA;MEIO AMBIENTE;VENTO	13800	1113	70128	23617,24
368	390	13467712-1	10	2024	12868	CAA 0106	CAA	1	3	11/10/2024 19:52	13/10/2024 23:54	INTERNA;NAO PROGRAMADA;MEIO AMBIENTE;ARVORE OU VEGETACAO	13800	428	58218	22270,98
369	390	13467761-1	10	2024	15827	MAZ 0102	MAZ	1	3	11/10/2024 19:49	15/10/2024 05:50	INTERNA;NAO PROGRAMADA;MEIO AMBIENTE;VENTO	13800	1029	154484	83853,95
370	390	13467788-1	10	2024	12951	PAN 0107	PAN	1	3	11/10/2024 19:36	14/10/2024 17:30	INTERNA;NAO PROGRAMADA;MEIO AMBIENTE;VENTO	13800	1179	50020	65748,51
371	390	13467839-1	10	2024	12887	CLA 0112	CLA	1	3	11/10/2024 19:50	13/10/2024 10:50	INTERNA;NAO PROGRAMADA;MEIO AMBIENTE;VENTO	13800	8052	56854	314016,82
372	390	13467934-1	10	2024	15822	TSE 0112	TSE	1	3	11/10/2024 19:36	13/10/2024 15:30	INTERNA;NAO PROGRAMADA;MEIO AMBIENTE;VENTO	13800	2594	125818	113858,59
373	390	13467960-1	10	2024	12823	SOC 0103	SOC	1	3	11/10/2024 19:36	12/10/2024 18:10	INTERNA;NAO PROGRAMADA;MEIO AMBIENTE;VENTO	13800	10281	38896	211092,05
374	390	13467961-1	10	2024	12926	JCI 0102	JCI	1	3	11/10/2024 19:52	13/10/2024 16:02	INTERNA;NAO PROGRAMADA;MEIO AMBIENTE;VENTO	13800	90	41867	3973,78
375	390	13467975-1	10	2024	15830	MAD 0112	MAD	1	3	11/10/2024 19:50	13/10/2024 10:45	INTERNA;NAO PROGRAMADA;MEIO AMBIENTE;VENTO	13800	130	103058	5060,07
376	390	13467989-1	10	2024	16588	PPU 0108	PPU	1	3	11/10/2024 19:50	12/10/2024 10:50	INTERNA;NAO PROGRAMADA;MEIO AMBIENTE;VENTO	13800	28	53927	419,86
377	390	13468140-1	10	2024	12866	CPE 0105	CPE	1	3	11/10/2024 19:55	13/10/2024 12:35	INTERNA;NAO PROGRAMADA;MEIO AMBIENTE;VENTO	13800	161	43443	6549,08
378	390	13468146-1	10	2024	12857	BSI 0109	BSI	1	3	11/10/2024 19:45	12/10/2024 15:36	INTERNA;NAO PROGRAMADA;MEIO AMBIENTE;VENTO	13800	9408	89722	169242,15
379	390	13468275-1	10	2024	15819	VAL 0104	VAL	1	3	11/10/2024 19:36	12/10/2024 08:38	INTERNA;NAO PROGRAMADA;MEIO AMBIENTE;VENTO	13800	4729	20264	49846,03
380	390	13468283-1	10	2024	12872	CAL 0102	CAL	1	3	11/10/2024 19:38	12/10/2024 11:28	INTERNA;NAO PROGRAMADA;MEIO AMBIENTE;VENTO	13800	1	26179	15,76
381	390	13468349-1	10	2024	15831	LUB 0109	LUB	1	3	11/10/2024 19:36	13/10/2024 18:10	INTERNA;NAO PROGRAMADA;MEIO AMBIENTE;ARVORE OU VEGETACAO	13800	2143	85034	99738,79
382	390	13468411-1	10	2024	15831	LUB 0112	LUB	1	3	11/10/2024 19:36	16/10/2024 02:20	INTERNA;NAO PROGRAMADA;MEIO AMBIENTE;ARVORE OU VEGETACAO	13800	13831	85034	236450,44
383	390	13468413-1	10	2024	16579	GUM 0110	GUM	1	3	11/10/2024 19:55	14/10/2024 10:50	INTERNA;NAO PROGRAMADA;MEIO AMBIENTE;VENTO	13800	428	82422	26926,79
384	390	13468472-1	10	2024	12872	CAL 0104	CAL	1	3	11/10/2024 19:36	14/10/2024 18:23	INTERNA;NAO PROGRAMADA;MEIO AMBIENTE;VENTO	13800	253	26179	888,70
385	390	13468489-1	10	2024	12971	SMA 0107	SMA	1	3	11/10/2024 19:36	12/10/2024 17:26	INTERNA;NAO PROGRAMADA;MEIO AMBIENTE;ARVORE OU VEGETACAO	13800	1915	100382	37366,44
386	390	13468502-1	10	2024	16587	PAR 0106	PAR	1	3	11/10/2024 20:08	14/10/2024 10:00	INTERNA;NAO PROGRAMADA;MEIO AMBIENTE;VENTO	13800	26	26909	1608,66
387	390	13468537-1	10	2024	12954	PSD 0110	PSD	1	3	11/10/2024 19:36	13/10/2024 17:52	INTERNA;NAO PROGRAMADA;MEIO AMBIENTE;ARVORE OU VEGETACAO	13800	880	71554	14264,25



388	390	13468615-1	10	2024	12964	REM 0108	REM	1	3	11/10/2024 19:36	12/10/2024 04:16	INTERNA;NAO PROGRAMADA;MEIO AMBIENTE;VENTO	13800	2472	52476	10016,39
389	390	13468653-1	10	2024	12969	SAB 0102	SAB	1	3	11/10/2024 19:56	13/10/2024 10:50	INTERNA;NAO PROGRAMADA;MEIO AMBIENTE;VENTO	13800	46	36050	1788,91
390	390	13468735-1	10	2024	15821	TAI 0110	TAI	1	3	11/10/2024 20:12	13/10/2024 13:15	INTERNA;NAO PROGRAMADA;MEIO AMBIENTE;ARVORE OU VEGETACAO	240	1	97506	31,75
391	390	13468747-1	10	2024	16589	SAC 0111	SAC	1	3	11/10/2024 19:45	13/10/2024 16:15	INTERNA;NAO PROGRAMADA;MEIO AMBIENTE;VENTO	13800	5410	48130	241174,49
392	390	13468748-1	10	2024	12826	ABV 0106	ABV	1	3	11/10/2024 20:12	14/10/2024 13:38	INTERNA;NAO PROGRAMADA;MEIO AMBIENTE;VENTO	13800	369	25388	23596,49
393	390	13468831-1	10	2024	16581	JAN 0108	JAN	1	3	11/10/2024 19:51	12/10/2024 19:49	INTERNA;NAO PROGRAMADA;MEIO AMBIENTE;VENTO	13800	522	80753	12510,75
394	390	13468833-1	10	2024	16581	JAN 0108	JAN	1	3	11/10/2024 20:12	13/10/2024 11:07	INTERNA;NAO PROGRAMADA;MEIO AMBIENTE;VENTO	13800	125	80753	4864,13
395	390	13468864-1	10	2024	16586	MON 0103	MON	1	3	11/10/2024 20:13	13/10/2024 09:42	INTERNA;NAO PROGRAMADA;MEIO AMBIENTE;ARVORE OU VEGETACAO	13800	31	38973	1162,09
396	390	13468867-1	10	2024	16594	VME 0109	VME	1	3	11/10/2024 19:51	12/10/2024 13:07	INTERNA;NAO PROGRAMADA;MEIO AMBIENTE;VENTO	13800	1502	91733	20940,67
397	390	13468902-1	10	2024	15819	VAL 0106	VAL	1	3	11/10/2024 20:13	15/10/2024 10:30	INTERNA;NAO PROGRAMADA;MEIO AMBIENTE;ARVORE OU VEGETACAO	240	1	20264	86,27
398	390	13468925-1	10	2024	16592	VGR 2301	VGR	1	3	11/10/2024 19:52	12/10/2024 12:24	INTERNA;NAO PROGRAMADA;MEIO AMBIENTE;VENTO	23000	21	21240	347,07
399	390	13468952-1	10	2024	15822	TSE 0112	TSE	1	3	11/10/2024 20:05	15/10/2024 13:44	INTERNA;NAO PROGRAMADA;MEIO AMBIENTE;VENTO	13800	129	125818	11566,28
400	390	13468962-1	10	2024	15822	TSE 0112	TSE	1	3	11/10/2024 20:06	12/10/2024 12:16	INTERNA;NAO PROGRAMADA;MEIO AMBIENTE;VENTO	13800	160	125818	2586,18
401	390	13469012-1	10	2024	15831	LUB 0106	LUB	1	3	11/10/2024 19:37	15/10/2024 17:54	INTERNA;NAO PROGRAMADA;MEIO AMBIENTE;VENTO	13800	3700	85034	156855,45
402	390	13469037-1	10	2024	12954	PSD 0108	PSD	1	3	11/10/2024 19:37	12/10/2024 15:04	INTERNA;NAO PROGRAMADA;MEIO AMBIENTE;VENTO	13800	3565	71554	48397,11
403	390	13469074-1	10	2024	15831	LUB 0113	LUB	1	3	11/10/2024 19:37	15/10/2024 14:19	INTERNA;NAO PROGRAMADA;MEIO AMBIENTE;ARVORE OU VEGETACAO	13800	14281	85034	346980,45
404	390	13469080-1	10	2024	12971	SMA 0104	SMA	1	3	11/10/2024 20:13	14/10/2024 16:20	INTERNA;NAO PROGRAMADA;MEIO AMBIENTE;ARVORE OU VEGETACAO	13800	281	100382	19137,58
405	390	13469081-1	10	2024	12971	SMA 0104	SMA	1	3	11/10/2024 20:16	14/10/2024 17:49	INTERNA;NAO PROGRAMADA;MEIO AMBIENTE;VENTO	13800	8	100382	506,85
406	390	13469090-1	10	2024	16580	IVI 0105	IVI	1	3	11/10/2024 19:52	12/10/2024 08:20	INTERNA;NAO PROGRAMADA;MEIO AMBIENTE;VENTO	13800	360	72948	4490,90
407	390	13469157-1	10	2024	12951	PAN 0103	PAN	1	3	11/10/2024 19:37	13/10/2024 10:27	INTERNA;NAO PROGRAMADA;MEIO AMBIENTE;VENTO	13800	335	50020	7500,91
408	390	13469158-1	10	2024	15821	TAI 0108	TAI	1	3	11/10/2024 19:48	12/10/2024 14:30	INTERNA;NAO PROGRAMADA;MEIO AMBIENTE;ARVORE OU VEGETACAO	13800	11966	97506	223850,62
409	390	13469240-1	10	2024	12907	EGU 0105	EGU	1	3	11/10/2024 19:37	12/10/2024 20:31	INTERNA;NAO PROGRAMADA;MEIO AMBIENTE;ARVORE OU VEGETACAO	13800	318	21560	3952,30
410	390	13469269-1	10	2024	16582	JGL 0104	JGL	1	3	11/10/2024 20:11	14/10/2024 16:07	INTERNA;NAO PROGRAMADA;MEIO AMBIENTE;VENTO	13800	457	29368	31051,12
411	390	13469335-1	10	2024	16586	MON 0114	MON	1	3	11/10/2024 20:01	12/10/2024 11:41	INTERNA;NAO PROGRAMADA;MEIO AMBIENTE;VENTO	13800	350	38973	5478,67
412	390	13469346-1	10	2024	15831	LUB 0115	LUB	1	3	11/10/2024 19:37	15/10/2024 17:26	INTERNA;NAO PROGRAMADA;MEIO AMBIENTE;VENTO	13800	4712	85034	143888,68
413	390	13469361-1	10	2024	12986	TTI 0105	TTI	1	3	11/10/2024 20:19	12/10/2024 05:45	INTERNA;NAO PROGRAMADA;MEIO AMBIENTE;VENTO	13800	718	36475	11982,51



414	390	13469364-1	10	2024	12951	PAN 0107	PAN	1	3	11/10/2024 19:37	12/10/2024 12:02	INTERNA;NAO PROGRAMADA;MEIO AMBIENTE;ARVORE OU VEGETACAO	13800	1459	50020	23941,78
415	390	13469391-1	10	2024	12995	VPA 0108	VPA	1	3	11/10/2024 20:02	11/10/2024 22:23	INTERNA;NAO PROGRAMADA;MEIO AMBIENTE;VENTO	13800	113	23711	323,95
416	390	13469443-1	10	2024	12981	TMO 0105	TMO	1	3	11/10/2024 19:44	13/10/2024 20:18	INTERNA;NAO PROGRAMADA;MEIO AMBIENTE;VENTO	13800	5650	50415	85591,96
417	390	13469471-1	10	2024	16588	PPU 0108	PPU	1	3	11/10/2024 20:20	14/10/2024 01:09	INTERNA;NAO PROGRAMADA;MEIO AMBIENTE;VENTO	13800	53	53927	2799,43
418	390	13469481-1	10	2024	15827	MAZ 0112	MAZ	1	3	11/10/2024 20:17	15/10/2024 10:59	INTERNA;NAO PROGRAMADA;MEIO AMBIENTE;VENTO	13800	140	154484	12139,32
419	390	13469482-1	10	2024	15814	JAG 0102	JAG	1	3	11/10/2024 19:37	12/10/2024 12:37	INTERNA;NAO PROGRAMADA;MEIO AMBIENTE;VENTO	13800	263	22969	4206,62
420	390	13469519-1	10	2024	12946	MOR 0110	MOR	1	3	11/10/2024 19:39	13/10/2024 14:59	INTERNA;NAO PROGRAMADA;MEIO AMBIENTE;VENTO	13800	6	23200	89,21
421	390	13469536-1	10	2024	15841	BAI 0112	BAI	1	3	11/10/2024 20:04	14/10/2024 01:15	INTERNA;NAO PROGRAMADA;MEIO AMBIENTE;VENTO	13800	1529	66596	13904,29
422	390	13469539-1	10	2024	16576	CPI 0105	CPI	1	3	11/10/2024 20:21	14/10/2024 16:15	INTERNA;NAO PROGRAMADA;MEIO AMBIENTE;VENTO	13800	76	88308	5160,74
423	390	13469557-1	10	2024	12967	RBO 0110	RBO	1	3	11/10/2024 19:57	15/10/2024 03:25	INTERNA;NAO PROGRAMADA;MEIO AMBIENTE;VENTO	13800	6188	86249	491680,11
424	390	13469713-1	10	2024	12823	AGU 0104	AGU	1	3	11/10/2024 20:09	13/10/2024 16:50	INTERNA;NAO PROGRAMADA;MEIO AMBIENTE;VENTO	13800	2	38896	3,04
425	390	13469730-1	10	2024	16595	ALP 0111	ALP	1	3	11/10/2024 20:24	13/10/2024 02:50	INTERNA;NAO PROGRAMADA;MEIO AMBIENTE;ARVORE OU VEGETACAO	13800	42	39272	1276,63
426	390	13469739-1	10	2024	12823	AGU 0102	AGU	1	3	11/10/2024 19:37	14/10/2024 14:47	INTERNA;NAO PROGRAMADA;MEIO AMBIENTE;VENTO	13800	21	38896	1381,05
427	390	13469764-1	10	2024	12823	AGU 0107	AGU	1	3	11/10/2024 19:37	14/10/2024 09:29	INTERNA;NAO PROGRAMADA;MEIO AMBIENTE;VENTO	13800	1	38896	6,31
428	390	13469797-1	10	2024	12872	CAL 0113	CAL	1	3	11/10/2024 19:37	15/10/2024 17:49	INTERNA;NAO PROGRAMADA;MEIO AMBIENTE;VENTO	13800	3	26179	269,12
429	390	13469804-1	10	2024	12843	BFU 0112	BFU	1	3	11/10/2024 20:25	12/10/2024 10:55	INTERNA;NAO PROGRAMADA;MEIO AMBIENTE;VENTO	13800	141	50163	2045,64
430	390	13469846-1	10	2024	12872	SAB 0112	SAB	1	3	11/10/2024 19:35	13/10/2024 18:10	INTERNA;NAO PROGRAMADA;MEIO AMBIENTE;VENTO	13800	4778	26179	79459,08
431	390	13469894-1	10	2024	12872	CAL 0110	CAL	1	3	11/10/2024 19:37	13/10/2024 18:05	INTERNA;NAO PROGRAMADA;MEIO AMBIENTE;VENTO	13800	400	26179	18571,22
432	390	13469912-1	10	2024	12872	CAL 0115	CAL	1	3	11/10/2024 18:07	13/10/2024 01:14	INTERNA;NAO PROGRAMADA;MEIO AMBIENTE;VENTO	13800	2460	26179	34451,72
433	390	13469967-1	10	2024	12843	BFU 0102	BFU	1	3	11/10/2024 20:09	14/10/2024 09:34	INTERNA;NAO PROGRAMADA;MEIO AMBIENTE;VENTO	240	324	50163	19897,38
434	390	13469975-1	10	2024	12911	GJU 0113	GJU	1	3	11/10/2024 19:37	12/10/2024 18:14	INTERNA;NAO PROGRAMADA;MEIO AMBIENTE;ARVORE OU VEGETACAO	13800	1143	24927	25843,23
435	390	13470023-1	10	2024	15821	TAI 0104	TAI	1	3	11/10/2024 20:25	12/10/2024 09:03	INTERNA;NAO PROGRAMADA;MEIO AMBIENTE;VENTO	13800	652	97506	8240,74
436	390	13470068-1	10	2024	16593	VAR 0105	VAR	1	3	11/10/2024 19:37	13/10/2024 18:17	INTERNA;NAO PROGRAMADA;MEIO AMBIENTE;VENTO	13800	1930	108653	80484,75
437	390	13470102-1	10	2024	16603	REP 0104	REP	1	3	11/10/2024 20:28	14/10/2024 15:25	INTERNA;NAO PROGRAMADA;MEIO AMBIENTE;ARVORE OU VEGETACAO	13800	22	39089	1472,61
438	390	13470152-1	10	2024	15832	LIM 0106	LIM	1	3	11/10/2024 20:17	13/10/2024 12:44	INTERNA;NAO PROGRAMADA;MEIO AMBIENTE;VENTO	13800	163	59984	6592,13
439	390	13470183-1	10	2024	12951	PAN 0109	PAN	1	3	11/10/2024 19:37	13/10/2024 09:33	INTERNA;NAO PROGRAMADA;MEIO AMBIENTE;ARVORE OU VEGETACAO	13800	5586	50020	185232,60



440	390	13470198-1	10	2024	16585	MBE 0104	MBE	1	3	11/10/2024 19:37	12/10/2024 13:45	INTERNA;NAO PROGRAMADA;MEIO AMBIENTE;VENTO	13800	14799	109927	53148,17
441	390	13470213-1	10	2024	12952	PRE 0102	PRE	1	3	11/10/2024 20:30	13/10/2024 10:26	INTERNA;NAO PROGRAMADA;MEIO AMBIENTE;VENTO	13800	12	39917	455,16
442	390	13470346-1	10	2024	12826	ABV 0104	ABV	1	3	11/10/2024 20:32	13/10/2024 10:43	INTERNA;NAO PROGRAMADA;MEIO AMBIENTE;VENTO	240	1	25388	37,01
443	390	13470356-1	10	2024	12913	GUA 0106	GUA	1	3	11/10/2024 19:37	12/10/2024 06:50	INTERNA;NAO PROGRAMADA;MEIO AMBIENTE;VENTO	13800	1731	27999	13251,93
444	390	13470415-1	10	2024	12952	PRE 0106	PRE	1	3	11/10/2024 19:01	13/10/2024 23:51	INTERNA;NAO PROGRAMADA;MEIO AMBIENTE;ARVORE OU VEGETACAO	13800	2853	39917	150762,46
445	390	13470441-1	10	2024	12913	GUA 0104	GUA	1	3	11/10/2024 19:37	13/10/2024 18:28	INTERNA;NAO PROGRAMADA;MEIO AMBIENTE;VENTO	13800	1334	27999	60659,20
446	390	13470461-1	10	2024	16588	PPU 0110	PPU	1	3	11/10/2024 20:35	11/10/2024 22:55	INTERNA;NAO PROGRAMADA;MEIO AMBIENTE;ARVORE OU VEGETACAO	240	1	53927	2,33
447	390	13470464-1	10	2024	16588	PPU 0104	PPU	1	3	11/10/2024 20:35	13/10/2024 15:01	INTERNA;NAO PROGRAMADA;MEIO AMBIENTE;ARVORE OU VEGETACAO	240	1	53927	42,43
448	390	13470466-1	10	2024	16588	PPU 0104	PPU	1	3	11/10/2024 20:26	14/10/2024 20:10	INTERNA;NAO PROGRAMADA;MEIO AMBIENTE;VENTO	13800	61	53927	4375,73
449	390	13470504-1	10	2024	16597	BAT 0105	BAT	1	3	11/10/2024 20:02	14/10/2024 18:08	INTERNA;NAO PROGRAMADA;MEIO AMBIENTE;ARVORE OU VEGETACAO	13800	87	32701	6098,31
450	390	13470506-1	10	2024	16600	JAC 0104	JAC	1	3	11/10/2024 20:09	11/10/2024 23:58	INTERNA;NAO PROGRAMADA;MEIO AMBIENTE;VENTO	13800	1609	65059	6129,84
451	390	13470556-1	10	2024	15819	VAL 0106	VAL	1	3	11/10/2024 19:37	15/10/2024 11:14	INTERNA;NAO PROGRAMADA;MEIO AMBIENTE;ARVORE OU VEGETACAO	13800	1676	20264	147628,50
452	390	13470594-1	10	2024	12987	UTI 0110	UTI	1	3	11/10/2024 19:50	13/10/2024 09:07	INTERNA;NAO PROGRAMADA;MEIO AMBIENTE;VENTO	13800	18569	68277	343587,05
453	390	13470620-1	10	2024	12882	CTL 0106	CTL	1	3	11/10/2024 20:30	13/10/2024 12:43	INTERNA;NAO PROGRAMADA;MEIO AMBIENTE;VENTO	240	1	64378	86,68
454	390	13470667-1	10	2024	12950	OSA 0107	OSA	1	3	11/10/2024 19:59	13/10/2024 23:40	INTERNA;NAO PROGRAMADA;MEIO AMBIENTE;ARVORE OU VEGETACAO	13800	165	53881	8528,67
455	390	13470678-1	10	2024	12950	OSA 0107	OSA	1	3	11/10/2024 20:37	13/10/2024 16:09	INTERNA;NAO PROGRAMADA;MEIO AMBIENTE;VENTO	240	1	53881	43,53
456	390	13470703-1	10	2024	12954	PSD 0107	PSD	1	3	11/10/2024 20:19	12/10/2024 13:00	INTERNA;NAO PROGRAMADA;MEIO AMBIENTE;VENTO	13800	60	71554	1025,81
457	390	13470705-1	10	2024	12952	PRE 0103	PRE	1	3	11/10/2024 19:53	15/10/2024 18:19	INTERNA;NAO PROGRAMADA;MEIO AMBIENTE;VENTO	13800	302	39917	18884,45
458	390	13470709-1	10	2024	16597	BAT 0104	BAT	1	3	11/10/2024 20:34	13/10/2024 10:38	INTERNA;NAO PROGRAMADA;MEIO AMBIENTE;VENTO	13800	25	32701	951,42
459	390	13470730-1	10	2024	16589	SAC 0106	SAC	1	3	11/10/2024 19:43	14/10/2024 14:23	INTERNA;NAO PROGRAMADA;MEIO AMBIENTE;ARVORE OU VEGETACAO	13800	1119	48130	53544,21
460	390	13470772-1	10	2024	12973	SND 0102	SND	1	3	11/10/2024 20:16	13/10/2024 12:30	INTERNA;NAO PROGRAMADA;MEIO AMBIENTE;VENTO	13800	189	52326	7606,10
461	390	13470773-1	10	2024	12951	PAN 0104	PAN	1	3	11/10/2024 19:38	16/10/2024 07:57	INTERNA;NAO PROGRAMADA;MEIO AMBIENTE;ARVORE OU VEGETACAO	13800	267	50020	8980,47
462	390	13470825-1	10	2024	12872	CAL 0106	CAL	1	3	11/10/2024 19:38	15/10/2024 13:50	INTERNA;NAO PROGRAMADA;MEIO AMBIENTE;ARVORE OU VEGETACAO	13800	417	26179	17653,20
463	390	13470826-1	10	2024	16583	MAU 0105	MAU	1	3	11/10/2024 20:00	12/10/2024 16:43	INTERNA;NAO PROGRAMADA;MEIO AMBIENTE;VENTO	13800	3347	90297	69360,07
464	390	13470879-1	10	2024	16580	ASE 0103	ASE	1	3	11/10/2024 19:54	12/10/2024 23:45	INTERNA;NAO PROGRAMADA;MEIO AMBIENTE;ARVORE OU VEGETACAO	13800	141	72948	3926,93
465	390	13470931-1	10	2024	12872	CAL 0116	CAL	1	3	11/10/2024 19:38	17/10/2024 06:07	INTERNA;NAO PROGRAMADA;MEIO AMBIENTE;VENTO	13800	3182	26179	25508,73



466	390	13470960-1	10	2024	16594	VME 0109	VME	1	3	11/10/2024 19:52	12/10/2024 08:24	INTERNA;NAO PROGRAMADA;MEIO AMBIENTE;VENTO	13800	4985	91733	62294,50
467	390	13470975-1	10	2024	12976	SIL 0103	SIL	1	3	11/10/2024 19:51	13/10/2024 15:35	INTERNA;NAO PROGRAMADA;MEIO AMBIENTE;ARVORE OU VEGETACAO	13800	59	51232	2580,41
468	390	13470977-1	10	2024	12976	SIL 0103	SIL	1	3	11/10/2024 20:42	14/10/2024 08:35	INTERNA;NAO PROGRAMADA;MEIO AMBIENTE;ARVORE OU VEGETACAO	13800	372	51232	22279,70
469	390	13470981-1	10	2024	12880	CVE 0104	CVE	1	3	11/10/2024 19:56	12/10/2024 17:00	INTERNA;NAO PROGRAMADA;MEIO AMBIENTE;ARVORE OU VEGETACAO	13800	867	37452	5211,45
470	390	13471068-1	10	2024	12872	CAL 0111	CAL	1	3	11/10/2024 19:38	15/10/2024 19:00	INTERNA;NAO PROGRAMADA;MEIO AMBIENTE;ARVORE OU VEGETACAO	13800	2	26179	130,83
471	390	13471082-1	10	2024	12999	VTA 0107	VTA	1	3	11/10/2024 20:42	12/10/2024 06:47	INTERNA;NAO PROGRAMADA;MEIO AMBIENTE;VENTO	13800	254	68502	2530,25
472	390	13471115-1	10	2024	12971	SMA 0110	SMA	1	3	11/10/2024 19:38	12/10/2024 02:02	INTERNA;NAO PROGRAMADA;MEIO AMBIENTE;VENTO	13800	5949	100382	46598,49
473	390	13471178-1	10	2024	12947	NAC 0106	NAC	1	3	11/10/2024 20:28	12/10/2024 12:13	INTERNA;NAO PROGRAMADA;MEIO AMBIENTE;VENTO	13800	100	112382	1575,56
474	390	13471181-1	10	2024	12868	CAA 0108	CAA	1	3	11/10/2024 19:38	16/10/2024 16:25	INTERNA;NAO PROGRAMADA;MEIO AMBIENTE;VENTO	13800	590	58218	44036,73
475	390	13471198-1	10	2024	12947	NAC 0110	NAC	1	3	11/10/2024 20:03	13/10/2024 01:19	INTERNA;NAO PROGRAMADA;MEIO AMBIENTE;VENTO	13800	195	112382	5587,47
476	390	13471210-1	10	2024	12947	NAC 0110	NAC	1	3	11/10/2024 20:07	14/10/2024 01:00	INTERNA;NAO PROGRAMADA;MEIO AMBIENTE;ARVORE OU VEGETACAO	13800	109	112382	5763,25
477	390	13471242-1	10	2024	12976	SIL 0105	SIL	1	3	11/10/2024 19:58	12/10/2024 23:15	INTERNA;NAO PROGRAMADA;MEIO AMBIENTE;ARVORE OU VEGETACAO	13800	7220	51232	200538,01
478	390	13471245-1	10	2024	12976	SIL 0105	SIL	1	3	11/10/2024 20:46	14/10/2024 23:02	INTERNA;NAO PROGRAMADA;MEIO AMBIENTE;VENTO	13800	60	51232	4751,31
479	390	13471303-1	10	2024	12993	VGU 0104	VGU	1	3	11/10/2024 19:51	12/10/2024 01:39	INTERNA;NAO PROGRAMADA;MEIO AMBIENTE;VENTO	13800	4335	23328	18823,50
480	390	13471304-1	10	2024	12930	PPO 0106	PPO	1	3	11/10/2024 19:38	11/10/2024 23:57	INTERNA;NAO PROGRAMADA;MEIO AMBIENTE;ARVORE OU VEGETACAO	13800	2779	37948	37039,92
481	390	13471338-1	10	2024	15841	BAI 0104	BAI	1	3	11/10/2024 20:20	12/10/2024 08:50	INTERNA;NAO PROGRAMADA;MEIO AMBIENTE;VENTO	13800	352	66596	4401,86
482	390	13471357-1	10	2024	12895	COG 0102	COG	1	3	11/10/2024 19:51	14/10/2024 10:12	INTERNA;NAO PROGRAMADA;MEIO AMBIENTE;ARVORE OU VEGETACAO	13800	1288	57630	80307,16
483	390	13471419-1	10	2024	12960	PRI 0105	PRI	1	3	11/10/2024 19:38	12/10/2024 16:43	INTERNA;NAO PROGRAMADA;MEIO AMBIENTE;ARVORE OU VEGETACAO	13800	16	76726	130,32
484	390	13471480-1	10	2024	15827	LUB 0112	LUB	1	3	11/10/2024 20:15	12/10/2024 21:45	INTERNA;NAO PROGRAMADA;MEIO AMBIENTE;VENTO	13800	17376	154484	57350,99
485	390	13471484-1	10	2024	16580	IVI 0109	IVI	1	3	11/10/2024 20:04	15/10/2024 15:40	INTERNA;NAO PROGRAMADA;MEIO AMBIENTE;ARVORE OU VEGETACAO	13800	72	72948	6594,62
486	390	13471512-1	10	2024	12991	VEM 0104	VEM	1	3	11/10/2024 20:50	14/10/2024 14:40	INTERNA;NAO PROGRAMADA;MEIO AMBIENTE;VENTO	13800	70	77208	4607,48
487	390	13471513-1	10	2024	12934	MAT 0105	MAT	1	3	11/10/2024 20:04	12/10/2024 12:00	INTERNA;NAO PROGRAMADA;MEIO AMBIENTE;VENTO	13800	102	139285	1623,78
488	390	13471515-1	10	2024	12934	MAT 0105	MAT	1	3	11/10/2024 19:53	12/10/2024 09:34	INTERNA;NAO PROGRAMADA;MEIO AMBIENTE;VENTO	13800	1046	139285	14312,48
489	390	13471516-1	10	2024	12934	MAT 0105	MAT	1	3	11/10/2024 20:02	12/10/2024 12:15	INTERNA;NAO PROGRAMADA;MEIO AMBIENTE;VENTO	13800	301	139285	4878,96
490	390	13471517-1	10	2024	12843	BFU 0104	BFU	1	3	11/10/2024 20:50	12/10/2024 15:25	INTERNA;NAO PROGRAMADA;MEIO AMBIENTE;ARVORE OU VEGETACAO	13800	217	50163	4032,28



491	390	13471591-1	10	2024	12826	ABV 0109	ABV	1	3	11/10/2024 19:38	16/10/2024 00:15	INTERNA;NAO PROGRAMADA;MEIO AMBIENTE;ARVORE OU VEGETACAO	13800	364	25388	25864,13
492	390	13471623-1	10	2024	15827	MAZ 0111	MAZ	1	3	11/10/2024 20:20	12/10/2024 12:54	INTERNA;NAO PROGRAMADA;MEIO AMBIENTE;VENTO	13800	194	154484	5321,64
493	390	13471643-1	10	2024	12843	BFU 0111	BFU	1	3	11/10/2024 20:26	14/10/2024 17:41	INTERNA;NAO PROGRAMADA;MEIO AMBIENTE;ARVORE OU VEGETACAO	13800	86	50163	5955,12
494	390	13471660-1	10	2024	12969	SAB 0106	SAB	1	3	11/10/2024 19:38	15/10/2024 21:49	INTERNA;NAO PROGRAMADA;MEIO AMBIENTE;VENTO	13800	5990	36050	174685,82
495	390	13471667-1	10	2024	15831	LUB 0114	LUB	1	3	11/10/2024 19:38	12/10/2024 19:06	INTERNA;NAO PROGRAMADA;MEIO AMBIENTE;VENTO	13800	3650	85034	85613,79
496	390	13471685-1	10	2024	12900	CUP 0103	CUP	1	3	11/10/2024 20:02	12/10/2024 13:00	INTERNA;NAO PROGRAMADA;MEIO AMBIENTE;VENTO	13800	291	109208	4934,96
497	390	13471738-1	10	2024	12845	BAR 0110	BAR	1	3	11/10/2024 20:02	12/10/2024 01:24	INTERNA;NAO PROGRAMADA;MEIO AMBIENTE;VENTO	13800	4735	120961	20931,97
498	390	13471756-1	10	2024	16605	SBC 0108	SBC	1	3	11/10/2024 20:49	12/10/2024 10:49	INTERNA;NAO PROGRAMADA;MEIO AMBIENTE;VENTO	13800	151	84613	2111,65
499	390	13471778-1	10	2024	16598	CAC 2304	CAC	1	3	11/10/2024 20:31	15/10/2024 14:05	INTERNA;NAO PROGRAMADA;MEIO AMBIENTE;ARVORE OU VEGETACAO	23000	20	28100	1865,03
500	390	13471809-1	10	2024	15834	ITP 0102	ITP	1	3	11/10/2024 20:55	13/10/2024 10:13	INTERNA;NAO PROGRAMADA;MEIO AMBIENTE;VENTO	13800	3	63827	111,91
501	390	13471856-1	10	2024	12964	REM 0106	REM	1	3	11/10/2024 19:41	11/10/2024 20:57	INTERNA;NAO PROGRAMADA;MEIO AMBIENTE;ARVORE OU VEGETACAO	13800	3500	52476	4452,93
502	390	13471857-1	10	2024	16575	CAI 0105	CAI	1	3	11/10/2024 19:47	14/10/2024 20:20	INTERNA;NAO PROGRAMADA;MEIO AMBIENTE;VENTO	13800	3928	21570	34205,16
503	390	13471934-1	10	2024	12934	MAT 0102	MAT	1	3	11/10/2024 20:05	13/10/2024 09:45	INTERNA;NAO PROGRAMADA;MEIO AMBIENTE;VENTO	13800	689	139285	25944,87
504	390	13471935-1	10	2024	15833	ITN 0111	ITN	1	3	11/10/2024 20:58	13/10/2024 05:20	INTERNA;NAO PROGRAMADA;MEIO AMBIENTE;ARVORE OU VEGETACAO	13800	42	100948	1359,48
505	390	13471936-1	10	2024	15833	ITN 0111	ITN	1	3	11/10/2024 20:26	12/10/2024 16:27	INTERNA;NAO PROGRAMADA;MEIO AMBIENTE;VENTO	13800	292	100948	5844,79
506	390	13471941-1	10	2024	12907	EGU 0104	EGU	1	3	11/10/2024 20:19	14/10/2024 19:46	INTERNA;NAO PROGRAMADA;MEIO AMBIENTE;VENTO	13800	103	21560	7315,02
507	390	13471944-1	10	2024	12907	EGU 0104	EGU	1	3	11/10/2024 19:51	15/10/2024 10:20	INTERNA;NAO PROGRAMADA;MEIO AMBIENTE;VENTO	13800	4	21560	345,97
508	390	13471955-1	10	2024	15817	ERM 0110	ERM	1	3	11/10/2024 20:01	12/10/2024 16:15	INTERNA;NAO PROGRAMADA;MEIO AMBIENTE;VENTO	13800	238	92494	3834,65
509	390	13471976-1	10	2024	15817	ERM 0110	ERM	1	3	11/10/2024 20:12	12/10/2024 06:00	INTERNA;NAO PROGRAMADA;MEIO AMBIENTE;ARVORE OU VEGETACAO	13800	119	92494	2055,63
510	390	13472055-1	10	2024	16595	ALP 0104	ALP	1	3	11/10/2024 20:30	13/10/2024 17:55	INTERNA;NAO PROGRAMADA;MEIO AMBIENTE;VENTO	13800	1	39272	45,42
511	390	13472182-1	10	2024	15823	SAM 0102	SAM	1	3	11/10/2024 19:51	13/10/2024 08:54	INTERNA;NAO PROGRAMADA;MEIO AMBIENTE;ARVORE OU VEGETACAO	13800	139	53444	5149,95
512	390	13472229-1	10	2024	12892	COI 0107	COI	1	3	11/10/2024 17:12	14/10/2024 15:41	INTERNA;NAO PROGRAMADA;MEIO AMBIENTE;VENTO	240	1	28396	70,50
513	390	13472286-1	10	2024	12853	BAL 0115	BAL	1	3	11/10/2024 19:58	14/10/2024 16:09	INTERNA;NAO PROGRAMADA;MEIO AMBIENTE;VENTO	13800	34	71175	2318,32
514	390	13472377-1	10	2024	15821	TAI 0106	TAI	1	3	11/10/2024 19:44	13/10/2024 01:26	INTERNA;NAO PROGRAMADA;MEIO AMBIENTE;VENTO	13800	14921	97506	443989,57
515	390	13472461-1	10	2024	15834	ITP 0108	ITP	1	3	11/10/2024 19:57	14/10/2024 09:12	INTERNA;NAO PROGRAMADA;MEIO AMBIENTE;ARVORE OU VEGETACAO	13800	67	63827	4103,75
516	390	13472495-1	10	2024	12958	TMR 0102	TMR	1	3	11/10/2024 21:03	13/10/2024 14:04	INTERNA;NAO PROGRAMADA;MEIO AMBIENTE;ARVORE OU VEGETACAO	13800	18	28189	738,34



517	390	13472497-1	10	2024	12958	PNH 0102	PNH	1	3	11/10/2024 20:02	14/10/2024 16:14	INTERNA;NAO PROGRAMADA;MEIO AMBIENTE;VENTO	13800	178	28189	12137,52
518	390	13472509-1	10	2024	13000	VIT 0112	VIT	1	3	11/10/2024 20:14	13/10/2024 12:35	INTERNA;NAO PROGRAMADA;MEIO AMBIENTE;VENTO	13800	283	103461	11516,04
519	390	13472604-1	10	2024	12857	BSI 0107	BSI	1	3	11/10/2024 21:08	14/10/2024 15:26	INTERNA;NAO PROGRAMADA;MEIO AMBIENTE;ARVORE OU VEGETACAO	240	1	89722	66,30
520	390	13472717-1	10	2024	16605	SBC 0103	SBC	1	3	11/10/2024 19:50	14/10/2024 17:27	INTERNA;NAO PROGRAMADA;MEIO AMBIENTE;ARVORE OU VEGETACAO	13800	193	84613	13392,16
521	390	13472748-1	10	2024	12951	PAN 0106	PAN	1	3	11/10/2024 20:13	13/10/2024 12:22	INTERNA;NAO PROGRAMADA;MEIO AMBIENTE;VENTO	13800	131	50020	5260,96
522	390	13472822-1	10	2024	12900	CUP 0107	CUP	1	3	11/10/2024 19:39	14/10/2024 17:42	INTERNA;NAO PROGRAMADA;MEIO AMBIENTE;ARVORE OU VEGETACAO	13800	357	109208	25009,93
523	390	13472860-1	10	2024	15831	LUB 0110	LUB	1	3	11/10/2024 20:55	15/10/2024 19:25	INTERNA;NAO PROGRAMADA;MEIO AMBIENTE;VENTO	13800	806	85034	76166,10
524	390	13472874-1	10	2024	15831	LUB 0110	LUB	1	3	11/10/2024 20:50	15/10/2024 22:30	INTERNA;NAO PROGRAMADA;MEIO AMBIENTE;ARVORE OU VEGETACAO	13800	54	85034	5274,36
525	390	13472883-1	10	2024	12826	ABV 0105	ABV	1	3	11/10/2024 19:42	12/10/2024 03:15	INTERNA;NAO PROGRAMADA;MEIO AMBIENTE;ARVORE OU VEGETACAO	13800	347	25388	2198,60
526	390	13472894-1	10	2024	12996	VPC 0113	VPC	1	3	11/10/2024 19:44	12/10/2024 10:44	INTERNA;NAO PROGRAMADA;MEIO AMBIENTE;ARVORE OU VEGETACAO	13800	8193	62145	118996,32
527	390	13472941-1	10	2024	15841	BAI 0110	BAI	1	3	11/10/2024 19:54	11/10/2024 23:00	INTERNA;NAO PROGRAMADA;MEIO AMBIENTE;VENTO	13800	1	66596	3,11
528	390	13473109-1	10	2024	12957	PER 0108	PER	1	3	11/10/2024 19:53	14/10/2024 15:33	INTERNA;NAO PROGRAMADA;MEIO AMBIENTE;ARVORE OU VEGETACAO	13800	125	104467	8457,15
529	390	13473194-1	10	2024	12900	CUP 0103	CUP	1	3	11/10/2024 20:38	11/10/2024 22:59	INTERNA;NAO PROGRAMADA;MEIO AMBIENTE;VENTO	13800	1061	109208	2497,18
530	390	13473201-1	10	2024	12973	SND 0103	SND	1	3	11/10/2024 19:54	13/10/2024 20:40	INTERNA;NAO PROGRAMADA;MEIO AMBIENTE;VENTO	13800	193	52326	9414,38
531	390	13473204-1	10	2024	12950	OSA 0111	OSA	1	3	11/10/2024 20:39	11/10/2024 23:35	INTERNA;NAO PROGRAMADA;MEIO AMBIENTE;VENTO	13800	859	53881	2516,15
532	390	13473252-1	10	2024	12971	SMA 0104	SMA	1	3	11/10/2024 20:55	12/10/2024 18:38	INTERNA;NAO PROGRAMADA;MEIO AMBIENTE;VENTO	13800	331	100382	7187,67
533	390	13473255-1	10	2024	12982	TMR 0108	TMR	1	3	11/10/2024 20:35	13/10/2024 12:49	INTERNA;NAO PROGRAMADA;MEIO AMBIENTE;ARVORE OU VEGETACAO	13800	55	50666	2212,21
534	390	13473322-1	10	2024	16579	GUM 0107	GUM	1	3	11/10/2024 20:32	14/10/2024 16:06	INTERNA;NAO PROGRAMADA;MEIO AMBIENTE;VENTO	13800	124	82422	1682,54
535	390	13473355-1	10	2024	16595	ALP 0111	ALP	1	3	11/10/2024 20:37	13/10/2024 03:50	INTERNA;NAO PROGRAMADA;MEIO AMBIENTE;ARVORE OU VEGETACAO	13800	37	39272	1154,56
536	390	13473483-1	10	2024	17112	CAM 0103	CAM	1	3	11/10/2024 19:47	12/10/2024 12:01	INTERNA;NAO PROGRAMADA;MEIO AMBIENTE;VENTO	13800	1616	53044	26240,25
537	390	13473515-1	10	2024	12902	DIA 0104	DIA	1	3	11/10/2024 20:31	14/10/2024 12:30	INTERNA;NAO PROGRAMADA;MEIO AMBIENTE;VENTO	13800	160	62220	10237,29
538	390	13473520-1	10	2024	12902	DIA 0104	DIA	1	3	11/10/2024 20:47	12/10/2024 14:30	INTERNA;NAO PROGRAMADA;MEIO AMBIENTE;VENTO	13800	50	62220	885,50
539	390	13473522-1	10	2024	12902	DIA 0104	DIA	1	3	11/10/2024 19:53	13/10/2024 10:18	INTERNA;NAO PROGRAMADA;MEIO AMBIENTE;VENTO	13800	394	62220	15134,31
540	390	13473605-1	10	2024	16583	MAU 0107	MAU	1	3	11/10/2024 19:59	13/10/2024 05:19	INTERNA;NAO PROGRAMADA;MEIO AMBIENTE;ARVORE OU VEGETACAO	13800	8901	90297	296749,45
541	390	13473690-1	10	2024	12997	VPR 0114	VPR	1	3	11/10/2024 19:48	12/10/2024 16:04	INTERNA;NAO PROGRAMADA;MEIO AMBIENTE;ARVORE OU VEGETACAO	13800	2741	79710	51500,10



542	390	13473693-1	10	2024	12971	SMA 0105	SMA	1	3	11/10/2024 19:53	12/10/2024 16:20	INTERNA;NAO PROGRAMADA;MEIO AMBIENTE;VENTO	13800	129	100382	2636,83
543	390	13473695-1	10	2024	12971	SMA 0106	SMA	1	3	11/10/2024 20:09	13/10/2024 09:53	INTERNA;NAO PROGRAMADA;MEIO AMBIENTE;ARVORE OU VEGETACAO	13800	235	100382	8864,27
544	390	13473697-1	10	2024	12975	SAU 0109	SAU	1	3	11/10/2024 19:39	12/10/2024 02:31	INTERNA;NAO PROGRAMADA;MEIO AMBIENTE;VENTO	13800	6582	55076	56524,21
545	390	13473725-1	10	2024	17112	CAM 0103	CAM	1	3	11/10/2024 19:45	12/10/2024 11:24	INTERNA;NAO PROGRAMADA;MEIO AMBIENTE;VENTO	13800	4241	53044	66310,39
546	390	13473740-1	10	2024	16580	IVI 0104	IVI	1	3	11/10/2024 20:03	15/10/2024 22:24	INTERNA;NAO PROGRAMADA;MEIO AMBIENTE;VENTO	13800	330	72948	27178,81
547	390	13473813-1	10	2024	12973	SND 0104	SND	1	3	11/10/2024 20:42	14/10/2024 01:25	INTERNA;NAO PROGRAMADA;MEIO AMBIENTE;VENTO	13800	169	52326	8910,67
548	390	13473852-1	10	2024	12830	AME 0104	AME	1	3	11/10/2024 20:35	14/10/2024 10:25	INTERNA;NAO PROGRAMADA;MEIO AMBIENTE;VENTO	13800	580	63576	35868,17
549	390	13473863-1	10	2024	16591	TUC 0106	TUC	1	3	11/10/2024 19:51	12/10/2024 09:18	INTERNA;NAO PROGRAMADA;MEIO AMBIENTE;ARVORE OU VEGETACAO	13800	575	51824	7728,80
550	390	13473866-1	10	2024	16591	TUC 0106	TUC	1	3	11/10/2024 21:25	12/10/2024 11:16	INTERNA;NAO PROGRAMADA;MEIO AMBIENTE;VENTO	13800	80	51824	1064,47
551	390	13473867-1	10	2024	16591	TUC 0106	TUC	1	3	11/10/2024 20:10	14/10/2024 19:00	INTERNA;NAO PROGRAMADA;MEIO AMBIENTE;VENTO	13800	42	51824	2975,23
552	390	13473872-1	10	2024	16594	VME 0112	VME	1	3	11/10/2024 20:40	13/10/2024 20:45	INTERNA;NAO PROGRAMADA;MEIO AMBIENTE;ARVORE OU VEGETACAO	13800	83	91733	3990,89
553	390	13473873-1	10	2024	12956	PEN 0106	PEN	1	3	11/10/2024 20:25	12/10/2024 16:11	INTERNA;NAO PROGRAMADA;MEIO AMBIENTE;VENTO	13800	460	65037	9092,41
554	390	13473903-1	10	2024	15830	MAD 0115	MAD	1	3	11/10/2024 20:06	14/10/2024 09:12	INTERNA;NAO PROGRAMADA;MEIO AMBIENTE;ARVORE OU VEGETACAO	13800	196	103058	11977,72
555	390	13473959-1	10	2024	12976	SIL 0104	SIL	1	3	11/10/2024 20:15	14/10/2024 10:03	INTERNA;NAO PROGRAMADA;MEIO AMBIENTE;ARVORE OU VEGETACAO	13800	32	51232	1977,55
556	390	13474032-1	10	2024	12912	GNA 0107	GNA	1	3	11/10/2024 20:00	12/10/2024 13:15	INTERNA;NAO PROGRAMADA;MEIO AMBIENTE;VENTO	13800	3485	98286	60129,80
557	390	13474037-1	10	2024	12868	CAA 0115	CAA	1	3	11/10/2024 19:39	14/10/2024 05:50	INTERNA;NAO PROGRAMADA;MEIO AMBIENTE;VENTO	13800	2581	58218	120785,24
558	390	13474046-1	10	2024	12912	GNA 0107	GNA	1	3	11/10/2024 20:49	12/10/2024 23:30	INTERNA;NAO PROGRAMADA;MEIO AMBIENTE;VENTO	13800	190	98286	2605,95
559	390	13474069-1	10	2024	12902	DIA 0106	DIA	1	3	11/10/2024 19:51	12/10/2024 21:07	INTERNA;NAO PROGRAMADA;MEIO AMBIENTE;VENTO	13800	2791	62220	66025,76
560	390	13474109-1	10	2024	12997	VPR 0115	VPR	1	3	11/10/2024 19:57	11/10/2024 23:35	INTERNA;NAO PROGRAMADA;MEIO AMBIENTE;VENTO	13800	301	79710	1093,88
561	390	13474197-1	10	2024	12866	CPE 0106	CPE	1	3	11/10/2024 20:16	12/10/2024 19:01	INTERNA;NAO PROGRAMADA;MEIO AMBIENTE;ARVORE OU VEGETACAO	13800	658	43443	14967,12
562	390	13474198-1	10	2024	15835	ITA 0108	ITA	1	3	11/10/2024 19:39	14/10/2024 14:15	INTERNA;NAO PROGRAMADA;MEIO AMBIENTE;VENTO	13800	3593	22215	196563,80
563	390	13474243-1	10	2024	12957	PER 0111	PER	1	3	11/10/2024 19:58	12/10/2024 16:07	INTERNA;NAO PROGRAMADA;MEIO AMBIENTE;VENTO	13800	59	104467	1189,57
564	390	13474248-1	10	2024	12866	CPE 0107	CPE	1	3	11/10/2024 20:14	14/10/2024 07:47	INTERNA;NAO PROGRAMADA;MEIO AMBIENTE;VENTO	13800	762	43443	45373,71
565	390	13474252-1	10	2024	12866	CPE 0107	CPE	1	3	11/10/2024 19:57	13/10/2024 14:25	INTERNA;NAO PROGRAMADA;MEIO AMBIENTE;VENTO	13800	116	43443	4943,66
566	390	13474274-1	10	2024	15817	ERM 0102	ERM	1	3	11/10/2024 21:35	14/10/2024 01:11	INTERNA;NAO PROGRAMADA;MEIO AMBIENTE;ARVORE OU VEGETACAO	240	1	92494	51,60
567	390	13474279-1	10	2024	15817	ERM 0102	ERM	1	3	11/10/2024 20:46	13/10/2024 23:55	INTERNA;NAO PROGRAMADA;MEIO AMBIENTE;VENTO	240	3	92494	153,43



568	390	13474281-1	10	2024	15817	ERM 0102	ERM	1	3	11/10/2024 20:19	12/10/2024 09:02	INTERNA;NAO PROGRAMADA;MEIO AMBIENTE;VENTO	13800	377	92494	4796,07
569	390	13474288-1	10	2024	12929	LAP 0110	LAP	1	3	11/10/2024 21:36	15/10/2024 12:32	INTERNA;NAO PROGRAMADA;MEIO AMBIENTE;VENTO	240	2	35020	173,86
570	390	13474299-1	10	2024	12930	LEO 0102	LEO	1	3	11/10/2024 21:37	15/10/2024 14:55	INTERNA;NAO PROGRAMADA;MEIO AMBIENTE;ARVORE OU VEGETACAO	240	1	37948	89,31
571	390	13474325-1	10	2024	12866	CPE 0108	CPE	1	3	11/10/2024 20:05	14/10/2024 09:17	INTERNA;NAO PROGRAMADA;MEIO AMBIENTE;ARVORE OU VEGETACAO	13800	71	43443	4345,16
572	390	13474330-1	10	2024	12866	CPE 0108	CPE	1	3	11/10/2024 19:58	13/10/2024 11:50	INTERNA;NAO PROGRAMADA;MEIO AMBIENTE;VENTO	13800	207	43443	8249,58
573	390	13474333-1	10	2024	12866	CPE 0108	CPE	1	3	11/10/2024 19:51	13/10/2024 13:45	INTERNA;NAO PROGRAMADA;MEIO AMBIENTE;ARVORE OU VEGETACAO	13800	163	43443	6827,80
574	390	13474357-1	10	2024	12874	CAP 0107	CAP	1	3	11/10/2024 20:14	13/10/2024 09:30	INTERNA;NAO PROGRAMADA;MEIO AMBIENTE;VENTO	13800	115	45700	4285,00
575	390	13474359-1	10	2024	12874	CAP 0107	CAP	1	3	11/10/2024 20:54	13/10/2024 15:46	INTERNA;NAO PROGRAMADA;MEIO AMBIENTE;VENTO	240	80	45700	3429,49
576	390	13474375-1	10	2024	12973	SND 0110	SND	1	3	11/10/2024 20:03	13/10/2024 02:48	INTERNA;NAO PROGRAMADA;MEIO AMBIENTE;ARVORE OU VEGETACAO	13800	653	52326	12936,85
577	390	13474419-1	10	2024	12934	MAT 0110	MAT	1	3	11/10/2024 19:59	12/10/2024 11:34	INTERNA;NAO PROGRAMADA;MEIO AMBIENTE;VENTO	13800	1615	139285	25150,93
578	390	13474491-1	10	2024	12947	NAC 0102	NAC	1	3	11/10/2024 20:00	12/10/2024 13:20	INTERNA;NAO PROGRAMADA;MEIO AMBIENTE;VENTO	13800	759	112382	13156,42
579	390	13474512-1	10	2024	12826	ABV 0108	ABV	1	3	11/10/2024 19:38	14/10/2024 20:01	INTERNA;NAO PROGRAMADA;MEIO AMBIENTE;ARVORE OU VEGETACAO	13800	2072	25388	143445,93
580	390	13474516-1	10	2024	12882	CTL 0107	CTL	1	3	11/10/2024 20:25	13/10/2024 23:23	INTERNA;NAO PROGRAMADA;MEIO AMBIENTE;VENTO	13800	510	64378	2741,93
581	390	13474523-1	10	2024	12934	MAT 0103	MAT	1	3	11/10/2024 20:24	12/10/2024 09:20	INTERNA;NAO PROGRAMADA;MEIO AMBIENTE;VENTO	13800	156	139285	2017,25
582	390	13474646-1	10	2024	16576	CPI 0104	CPI	1	3	11/10/2024 21:44	15/10/2024 03:02	INTERNA;NAO PROGRAMADA;MEIO AMBIENTE;VENTO	240	2	88308	154,60
583	390	13474706-1	10	2024	12826	ABV 0110	ABV	1	3	11/10/2024 19:38	13/10/2024 04:03	INTERNA;NAO PROGRAMADA;MEIO AMBIENTE;VENTO	13800	5292	25388	39236,72
584	390	13474730-1	10	2024	12874	CAP 0104	CAP	1	3	11/10/2024 21:46	13/10/2024 16:28	INTERNA;NAO PROGRAMADA;MEIO AMBIENTE;ARVORE OU VEGETACAO	13800	474	45700	19369,88
585	390	13474741-1	10	2024	12874	CAP 0104	CAP	1	3	11/10/2024 19:56	13/10/2024 14:19	INTERNA;NAO PROGRAMADA;MEIO AMBIENTE;VENTO	13800	84	45700	3560,50
586	390	13474799-1	10	2024	12928	JUQ 0105	JUQ	1	3	11/10/2024 19:39	12/10/2024 05:16	INTERNA;NAO PROGRAMADA;MEIO AMBIENTE;ARVORE OU VEGETACAO	13800	264	19490	2539,09
587	390	13474816-1	10	2024	15817	ERM 0107	ERM	1	3	11/10/2024 20:21	12/10/2024 22:05	INTERNA;NAO PROGRAMADA;MEIO AMBIENTE;VENTO	13800	271	92494	6974,79
588	390	13474866-1	10	2024	16580	ASE 0102	ASE	1	3	11/10/2024 21:04	13/10/2024 11:01	INTERNA;NAO PROGRAMADA;MEIO AMBIENTE;ARVORE OU VEGETACAO	13800	15	72948	569,20
589	390	13474888-1	10	2024	12971	SMA 0102	SMA	1	3	11/10/2024 20:00	13/10/2024 03:11	INTERNA;NAO PROGRAMADA;MEIO AMBIENTE;VENTO	13800	3790	100382	64623,56
590	390	13474917-1	10	2024	12947	NAC 0103	NAC	1	3	11/10/2024 19:55	12/10/2024 19:33	INTERNA;NAO PROGRAMADA;MEIO AMBIENTE;VENTO	13800	7393	112382	130937,79
591	390	13475034-1	10	2024	12951	PAN 0106	PAN	1	3	11/10/2024 21:17	15/10/2024 11:40	INTERNA;NAO PROGRAMADA;MEIO AMBIENTE;VENTO	13800	21	50020	1813,78
592	390	13475071-1	10	2024	12967	RBO 0102	RBO	1	3	11/10/2024 19:39	13/10/2024 13:40	INTERNA;NAO PROGRAMADA;MEIO AMBIENTE;VENTO	13800	3064	86249	125099,25
593	390	13475091-1	10	2024	12872	CAL 0108	CAL	1	3	11/10/2024 19:39	12/10/2024 23:31	INTERNA;NAO PROGRAMADA;MEIO AMBIENTE;VENTO	13800	2	26179	55,69



594	390	13475119-1	10	2024	12969	SAB 0115	SAB	1	3	11/10/2024 19:39	13/10/2024 22:10	INTERNA;NAO PROGRAMADA;MEIO AMBIENTE;VENTO	13800	918	36050	46363,59
595	390	13475256-1	10	2024	15832	TED 0105	TED	1	3	11/10/2024 19:43	14/10/2024 03:47	INTERNA;NAO PROGRAMADA;MEIO AMBIENTE;VENTO	13800	1838	59984	66671,04
596	390	13475263-1	10	2024	13000	VIT 0104	VIT	1	3	11/10/2024 20:54	14/10/2024 13:39	INTERNA;NAO PROGRAMADA;MEIO AMBIENTE;VENTO	13800	61	103461	3949,72
597	390	13475290-1	10	2024	13000	VIT 0104	VIT	1	3	11/10/2024 20:04	13/10/2024 09:18	INTERNA;NAO PROGRAMADA;MEIO AMBIENTE;VENTO	13800	157	103461	5845,55
598	390	13475291-1	10	2024	12952	PRE 0103	PRE	1	3	11/10/2024 20:52	15/10/2024 15:12	INTERNA;NAO PROGRAMADA;MEIO AMBIENTE;ARVORE OU VEGETACAO	13800	42	39917	3793,50
599	390	13475301-1	10	2024	12973	SND 0112	SND	1	3	11/10/2024 19:59	12/10/2024 17:51	INTERNA;NAO PROGRAMADA;MEIO AMBIENTE;VENTO	13800	2678	52326	66318,86
600	390	13475307-1	10	2024	15822	TSE 0104	TSE	1	3	11/10/2024 19:55	15/10/2024 00:43	INTERNA;NAO PROGRAMADA;MEIO AMBIENTE;VENTO	13800	1291	125818	18528,95
601	390	13475320-1	10	2024	12959	PIP 0114	PIP	1	3	11/10/2024 20:15	12/10/2024 09:40	INTERNA;NAO PROGRAMADA;MEIO AMBIENTE;VENTO	13800	51	28681	670,93
602	390	13475437-1	10	2024	12900	CUP 0105	CUP	1	3	11/10/2024 19:39	13/10/2024 18:40	INTERNA;NAO PROGRAMADA;MEIO AMBIENTE;VENTO	13800	5676	109208	267095,07
603	390	13475536-1	10	2024	12868	CAA 0102	CAA	1	3	11/10/2024 19:39	15/10/2024 05:02	INTERNA;NAO PROGRAMADA;MEIO AMBIENTE;VENTO	13800	4585	58218	121520,67
604	390	13475560-1	10	2024	12966	RPI 0104	RPI	1	3	11/10/2024 20:05	14/10/2024 09:25	INTERNA;NAO PROGRAMADA;MEIO AMBIENTE;VENTO	13800	5559	69210	340943,51
605	390	13475577-1	10	2024	12960	PRI 0110	PRI	1	3	11/10/2024 20:31	15/10/2024 03:36	INTERNA;NAO PROGRAMADA;MEIO AMBIENTE;ARVORE OU VEGETACAO	13800	88	76726	6959,19
606	390	13475662-1	10	2024	12967	RBO 0108	RBO	1	3	11/10/2024 19:39	14/10/2024 12:00	INTERNA;NAO PROGRAMADA;MEIO AMBIENTE;VENTO	13800	6182	86249	159945,87
607	390	13475668-1	10	2024	12960	PRI 0112	PRI	1	3	11/10/2024 19:57	12/10/2024 14:52	INTERNA;NAO PROGRAMADA;MEIO AMBIENTE;VENTO	13800	1063	76726	19962,67
608	390	13475838-1	10	2024	12907	EGU 0104	EGU	1	3	11/10/2024 21:54	15/10/2024 09:20	INTERNA;NAO PROGRAMADA;MEIO AMBIENTE;ARVORE OU VEGETACAO	13800	82	21560	6840,44
609	390	13475841-1	10	2024	12900	CUP 0111	CUP	1	3	11/10/2024 19:40	15/10/2024 16:05	INTERNA;NAO PROGRAMADA;MEIO AMBIENTE;ARVORE OU VEGETACAO	13800	12449	109208	298290,10
610	390	13475882-1	10	2024	16587	PAR 0106	PAR	1	3	11/10/2024 20:12	14/10/2024 00:21	INTERNA;NAO PROGRAMADA;MEIO AMBIENTE;ARVORE OU VEGETACAO	13800	28	26909	1460,15
611	390	13475887-1	10	2024	16577	CLE 0114	CLE	1	3	11/10/2024 20:31	14/10/2024 10:49	INTERNA;NAO PROGRAMADA;MEIO AMBIENTE;ARVORE OU VEGETACAO	240	1	28294	62,30
612	390	13475892-1	10	2024	15834	ITP 0112	ITP	1	3	11/10/2024 19:40	12/10/2024 02:13	INTERNA;NAO PROGRAMADA;MEIO AMBIENTE;VENTO	13800	4987	63827	37300,08
613	390	13476017-1	10	2024	17111	AMR 0107	AMR	1	3	11/10/2024 19:40	13/10/2024 23:38	INTERNA;NAO PROGRAMADA;MEIO AMBIENTE;ARVORE OU VEGETACAO	13800	1121	22431	21941,27
614	390	13476067-1	10	2024	12830	AME 0107	AME	1	3	11/10/2024 19:40	14/10/2024 10:40	INTERNA;NAO PROGRAMADA;MEIO AMBIENTE;VENTO	13800	574	63576	36167,26
615	390	13476080-1	10	2024	12892	COI 0106	COI	1	3	11/10/2024 20:42	14/10/2024 13:39	INTERNA;NAO PROGRAMADA;MEIO AMBIENTE;ARVORE OU VEGETACAO	13800	285	28396	18513,68
616	390	13476108-1	10	2024	15822	TSE 0109	TSE	1	3	11/10/2024 19:40	13/10/2024 03:54	INTERNA;NAO PROGRAMADA;MEIO AMBIENTE;VENTO	13800	987	125818	31814,30
617	390	13476165-1	10	2024	12951	PAN 0103	PAN	1	3	11/10/2024 20:38	13/10/2024 20:46	INTERNA;NAO PROGRAMADA;MEIO AMBIENTE;ARVORE OU VEGETACAO	13800	260	50020	12514,02
618	390	13476171-1	10	2024	12882	CTL 0108	CTL	1	3	11/10/2024 19:40	13/10/2024 00:36	INTERNA;NAO PROGRAMADA;MEIO AMBIENTE;VENTO	13800	319	64378	9233,10
619	390	13476270-1	10	2024	12958	PNH 0106	PNH	1	3	11/10/2024 19:36	15/10/2024 14:30	INTERNA;NAO PROGRAMADA;MEIO AMBIENTE;ARVORE OU VEGETACAO	13800	1372	28189	34520,18



620	390	13476296-1	10	2024	12900	CUP 0113	CUP	1	3	11/10/2024 19:40	16/10/2024 14:26	INTERNA;NAO PROGRAMADA;MEIO AMBIENTE;ARVORE OU VEGETACAO	13800	9078	109208	368939,63
621	390	13476297-1	10	2024	12866	CPE 0104	CPE	1	3	11/10/2024 21:10	14/10/2024 15:23	INTERNA;NAO PROGRAMADA;MEIO AMBIENTE;ARVORE OU VEGETACAO	13800	56	43443	3707,78
622	390	13476305-1	10	2024	15813	JKU 0108	JKU	1	3	11/10/2024 19:40	14/10/2024 14:11	INTERNA;NAO PROGRAMADA;MEIO AMBIENTE;ARVORE OU VEGETACAO	13800	2857	26549	142333,92
623	390	13476312-1	10	2024	16586	MON 0113	MON	1	3	11/10/2024 20:46	14/10/2024 16:30	INTERNA;NAO PROGRAMADA;MEIO AMBIENTE;VENTO	13800	100	38973	6772,78
624	390	13476315-1	10	2024	12997	VPR 0102	VPR	1	3	11/10/2024 20:05	12/10/2024 11:44	INTERNA;NAO PROGRAMADA;MEIO AMBIENTE;VENTO	13800	189	79710	2957,69
625	390	13476343-1	10	2024	16589	SAC 0109	SAC	1	3	11/10/2024 20:28	12/10/2024 16:50	INTERNA;NAO PROGRAMADA;MEIO AMBIENTE;VENTO	13800	458	48130	9323,86
626	390	13476393-1	10	2024	12947	NAC 0105	NAC	1	3	11/10/2024 20:41	14/10/2024 10:41	INTERNA;NAO PROGRAMADA;MEIO AMBIENTE;ARVORE OU VEGETACAO	13800	36	112382	2231,79
627	390	13476405-1	10	2024	12969	SAB 0107	SAB	1	3	11/10/2024 19:43	12/10/2024 17:29	INTERNA;NAO PROGRAMADA;MEIO AMBIENTE;VENTO	13800	535	36050	9702,86
628	390	13476439-1	10	2024	15831	LUB 0108	LUB	1	3	11/10/2024 20:19	16/10/2024 01:46	INTERNA;NAO PROGRAMADA;MEIO AMBIENTE;VENTO	13800	3399	85034	319322,26
629	390	13476443-1	10	2024	15831	LUB 0108	LUB	1	3	11/10/2024 20:54	15/10/2024 09:00	INTERNA;NAO PROGRAMADA;MEIO AMBIENTE;ARVORE OU VEGETACAO	13800	30	85034	2522,63
630	390	13476446-1	10	2024	15831	LUB 0108	LUB	1	3	11/10/2024 20:16	15/10/2024 16:10	INTERNA;NAO PROGRAMADA;MEIO AMBIENTE;VENTO	13800	247	85034	22696,90
631	390	13476454-1	10	2024	12830	AME 0103	AME	1	3	11/10/2024 19:40	15/10/2024 00:25	INTERNA;NAO PROGRAMADA;MEIO AMBIENTE;VENTO	13800	5562	63576	341544,07
632	390	13476485-1	10	2024	12968	RGR 0105	RGR	1	3	11/10/2024 20:49	13/10/2024 18:36	INTERNA;NAO PROGRAMADA;MEIO AMBIENTE;VENTO	13800	4439	34908	52534,87
633	390	13476524-1	10	2024	12951	PAN 0107	PAN	1	3	11/10/2024 21:27	15/10/2024 12:39	INTERNA;NAO PROGRAMADA;MEIO AMBIENTE;ARVORE OU VEGETACAO	13800	27	50020	2354,59
634	390	13476525-1	10	2024	12951	PAN 0107	PAN	1	3	11/10/2024 20:22	14/10/2024 13:20	INTERNA;NAO PROGRAMADA;MEIO AMBIENTE;VENTO	13800	264	50020	6621,55
635	390	13476549-1	10	2024	16587	PAR 0109	PAR	1	3	11/10/2024 21:38	13/10/2024 12:30	INTERNA;NAO PROGRAMADA;MEIO AMBIENTE;ARVORE OU VEGETACAO	13800	155	26909	6023,56
636	390	13476574-1	10	2024	12966	RPI 0106	RPI	1	3	11/10/2024 20:03	14/10/2024 23:50	INTERNA;NAO PROGRAMADA;MEIO AMBIENTE;ARVORE OU VEGETACAO	13800	5	69210	378,88
637	390	13476600-1	10	2024	12930	LEO 0102	LEO	1	3	11/10/2024 22:13	12/10/2024 05:48	INTERNA;NAO PROGRAMADA;MEIO AMBIENTE;ARVORE OU VEGETACAO	240	1	37948	7,57
638	390	13476619-1	10	2024	16583	MAU 0114	MAU	1	3	11/10/2024 20:25	14/10/2024 08:13	INTERNA;NAO PROGRAMADA;MEIO AMBIENTE;VENTO	13800	96	90297	5738,13
639	390	13476624-1	10	2024	16583	MAU 0114	MAU	1	3	11/10/2024 20:32	13/10/2024 00:20	INTERNA;NAO PROGRAMADA;MEIO AMBIENTE;VENTO	13800	257	90297	7141,17
640	390	13476718-1	10	2024	12960	PRI 0107	PRI	1	3	11/10/2024 21:17	13/10/2024 16:48	INTERNA;NAO PROGRAMADA;MEIO AMBIENTE;VENTO	13800	168	76726	7309,40
641	390	13476735-1	10	2024	12960	PRI 0107	PRI	1	3	11/10/2024 20:33	13/10/2024 21:50	INTERNA;NAO PROGRAMADA;MEIO AMBIENTE;VENTO	13800	275	76726	13552,99
642	390	13476762-1	10	2024	15822	TSE 0107	TSE	1	3	11/10/2024 20:16	15/10/2024 05:17	INTERNA;NAO PROGRAMADA;MEIO AMBIENTE;ARVORE OU VEGETACAO	13800	340	125818	27543,40
643	390	13476763-1	10	2024	15822	TSE 0107	TSE	1	3	11/10/2024 19:55	12/10/2024 12:50	INTERNA;NAO PROGRAMADA;MEIO AMBIENTE;VENTO	13800	254	125818	3781,05
644	390	13476852-1	10	2024	12882	CTL 0106	CTL	1	3	11/10/2024 19:55	13/10/2024 14:22	INTERNA;NAO PROGRAMADA;MEIO AMBIENTE;VENTO	13800	87	64378	3693,61
645	390	13476856-1	10	2024	12983	TIR 0111	TIR	1	3	11/10/2024 20:28	12/10/2024 10:30	INTERNA;NAO PROGRAMADA;MEIO AMBIENTE;VENTO	13800	47	127678	659,57



646	390	13476896-1	10	2024	17112	SJO 0007	SJO	1	3	11/10/2024 20:20	14/10/2024 18:43	INTERNA;NAO PROGRAMADA;MEIO AMBIENTE;ARVORE OU VEGETACAO	240	2485	53044	174844,60
647	390	13476950-1	10	2024	16605	SBC 0109	SBC	1	3	11/10/2024 19:50	14/10/2024 17:38	INTERNA;NAO PROGRAMADA;MEIO AMBIENTE;VENTO	13800	150	84613	10374,17
648	390	13476981-1	10	2024	16579	GUM 0109	GUM	1	3	11/10/2024 19:43	14/10/2024 20:01	INTERNA;NAO PROGRAMADA;MEIO AMBIENTE;VENTO	13800	8043	82422	75107,36
649	390	13477023-1	10	2024	12976	SIL 0106	SIL	1	3	11/10/2024 21:07	13/10/2024 10:45	INTERNA;NAO PROGRAMADA;MEIO AMBIENTE;ARVORE OU VEGETACAO	13800	487	51232	18321,35
650	390	13477025-1	10	2024	12976	SIL 0106	SIL	1	3	11/10/2024 19:54	12/10/2024 09:36	INTERNA;NAO PROGRAMADA;MEIO AMBIENTE;VENTO	13800	492	51232	6742,59
651	390	13477030-1	10	2024	12976	SIL 0106	SIL	1	3	11/10/2024 22:10	13/10/2024 17:35	INTERNA;NAO PROGRAMADA;MEIO AMBIENTE;VENTO	13800	45	51232	1953,18
652	390	13477071-1	10	2024	12996	VPC 0102	VPC	1	3	11/10/2024 19:45	12/10/2024 05:48	INTERNA;NAO PROGRAMADA;MEIO AMBIENTE;VENTO	13800	1063	62145	10598,11
653	390	13477171-1	10	2024	12835	ANC 0102	ANC	1	3	11/10/2024 21:26	12/10/2024 15:10	INTERNA;NAO PROGRAMADA;MEIO AMBIENTE;VENTO	13800	57	50221	1010,67
654	390	13477178-1	10	2024	12835	ANC 0102	ANC	1	3	11/10/2024 20:12	13/10/2024 12:35	INTERNA;NAO PROGRAMADA;MEIO AMBIENTE;ARVORE OU VEGETACAO	13800	125	50221	5049,06
655	390	13477180-1	10	2024	12835	ANC 0102	ANC	1	3	11/10/2024 20:01	13/10/2024 09:01	INTERNA;NAO PROGRAMADA;MEIO AMBIENTE;ARVORE OU VEGETACAO	13800	132	50221	4883,19
656	390	13477195-1	10	2024	12835	ANC 0110	ANC	1	3	11/10/2024 21:23	12/10/2024 10:10	INTERNA;NAO PROGRAMADA;MEIO AMBIENTE;VENTO	13800	43	50221	549,36
657	390	13477210-1	10	2024	15815	GER 0102	GER	1	3	11/10/2024 19:52	13/10/2024 15:37	INTERNA;NAO PROGRAMADA;MEIO AMBIENTE;VENTO	13800	959	56239	41947,46
658	390	13477227-1	10	2024	15815	GER 0102	GER	1	3	11/10/2024 19:51	15/10/2024 13:27	INTERNA;NAO PROGRAMADA;MEIO AMBIENTE;ARVORE OU VEGETACAO	13800	66	56239	5913,03
659	390	13477237-1	10	2024	15815	GER 0106	GER	1	3	11/10/2024 20:29	13/10/2024 16:40	INTERNA;NAO PROGRAMADA;MEIO AMBIENTE;VENTO	13800	97	56239	4284,54
660	390	13477439-1	10	2024	12996	VPC 0103	VPC	1	3	11/10/2024 20:11	14/10/2024 17:05	INTERNA;NAO PROGRAMADA;MEIO AMBIENTE;VENTO	13800	156	62145	10745,97
661	390	13477481-1	10	2024	15827	MAZ 0110	MAZ	1	3	11/10/2024 20:28	15/10/2024 03:02	INTERNA;NAO PROGRAMADA;MEIO AMBIENTE;ARVORE OU VEGETACAO	13800	89	154484	6992,78
662	390	13477488-1	10	2024	16583	MAU 0106	MAU	1	3	11/10/2024 21:28	14/10/2024 13:02	INTERNA;NAO PROGRAMADA;MEIO AMBIENTE;VENTO	13800	80	90297	5084,36
663	390	13477518-1	10	2024	15829	MPA 0108	MPA	1	3	11/10/2024 20:03	12/10/2024 10:34	INTERNA;NAO PROGRAMADA;MEIO AMBIENTE;VENTO	13800	533	80200	7734,87
664	390	13477550-1	10	2024	12929	LAP 0111	LAP	1	3	11/10/2024 19:38	15/10/2024 12:32	INTERNA;NAO PROGRAMADA;MEIO AMBIENTE;VENTO	13800	11604	35020	74969,51
665	390	13477564-1	10	2024	15826	MSA 0103	MSA	1	3	11/10/2024 20:14	12/10/2024 16:00	INTERNA;NAO PROGRAMADA;MEIO AMBIENTE;VENTO	13800	137	91923	2707,77
666	390	13477600-1	10	2024	12966	RPI 0103	RPI	1	3	11/10/2024 21:11	14/10/2024 21:50	INTERNA;NAO PROGRAMADA;MEIO AMBIENTE;VENTO	13800	103	69210	7481,72
667	390	13477651-1	10	2024	15838	CON 0104	CON	1	3	11/10/2024 20:19	12/10/2024 15:44	INTERNA;NAO PROGRAMADA;MEIO AMBIENTE;VENTO	13800	1790	21758	16637,06
668	390	13477707-1	10	2024	13000	VIT 0108	VIT	1	3	11/10/2024 20:26	12/10/2024 22:57	INTERNA;NAO PROGRAMADA;MEIO AMBIENTE;ARVORE OU VEGETACAO	13800	386	103461	10235,43
669	390	13477719-1	10	2024	12975	SAU 0104	SAU	1	3	11/10/2024 20:53	15/10/2024 05:30	INTERNA;NAO PROGRAMADA;MEIO AMBIENTE;VENTO	13800	47	55076	3789,04
670	390	13477722-1	10	2024	13000	VIT 0108	VIT	1	3	11/10/2024 20:17	13/10/2024 11:56	INTERNA;NAO PROGRAMADA;MEIO AMBIENTE;VENTO	13800	122	103461	4835,71
671	390	13477771-1	10	2024	15823	SAM 0109	SAM	1	3	11/10/2024 21:10	13/10/2024 19:36	INTERNA;NAO PROGRAMADA;MEIO AMBIENTE;VENTO	13800	347	53444	16112,37



672	390	13477782-1	10	2024	12946	MOR 0106	MOR	1	3	11/10/2024 21:07	13/10/2024 14:45	INTERNA;NAO PROGRAMADA;MEIO AMBIENTE;ARVORE OU VEGETACAO	13800	3	23200	124,87
673	390	13477826-1	10	2024	12995	VPA 0102	VPA	1	3	11/10/2024 20:17	13/10/2024 12:01	INTERNA;NAO PROGRAMADA;MEIO AMBIENTE;VENTO	13800	69	23711	2740,81
674	390	13477833-1	10	2024	12857	BSI 0103	BSI	1	3	11/10/2024 21:13	13/10/2024 12:35	INTERNA;NAO PROGRAMADA;MEIO AMBIENTE;VENTO	13800	158	89722	6219,41
675	390	13477837-1	10	2024	12857	BSI 0103	BSI	1	3	11/10/2024 20:57	13/10/2024 03:58	INTERNA;NAO PROGRAMADA;MEIO AMBIENTE;ARVORE OU VEGETACAO	13800	435	89722	12791,54
676	390	13477838-1	10	2024	12966	RPI 0102	RPI	1	3	11/10/2024 20:13	14/10/2024 14:30	INTERNA;NAO PROGRAMADA;MEIO AMBIENTE;ARVORE OU VEGETACAO	13800	150	69210	9941,88
677	390	13477839-1	10	2024	12966	RPI 0102	RPI	1	3	11/10/2024 20:14	13/10/2024 03:49	INTERNA;NAO PROGRAMADA;MEIO AMBIENTE;VENTO	13800	323	69210	10197,02
678	390	13477858-1	10	2024	16587	BJU 0102	BJU	1	3	11/10/2024 21:38	13/10/2024 04:35	INTERNA;NAO PROGRAMADA;MEIO AMBIENTE;ARVORE OU VEGETACAO	13800	347	26909	10735,31
679	390	13477866-1	10	2024	12995	VPA 0107	VPA	1	3	11/10/2024 19:59	13/10/2024 11:38	INTERNA;NAO PROGRAMADA;MEIO AMBIENTE;VENTO	13800	1	23711	39,64
680	390	13477868-1	10	2024	12995	VPA 0107	VPA	1	3	11/10/2024 20:14	13/10/2024 11:59	INTERNA;NAO PROGRAMADA;MEIO AMBIENTE;VENTO	13800	585	23711	23253,75
681	390	13477896-1	10	2024	12934	MAT 0114	MAT	1	3	11/10/2024 20:42	12/10/2024 10:00	INTERNA;NAO PROGRAMADA;MEIO AMBIENTE;VENTO	13800	371	139285	4936,05
682	390	13477957-1	10	2024	15819	VAL 0103	VAL	1	3	11/10/2024 20:19	15/10/2024 11:28	INTERNA;NAO PROGRAMADA;MEIO AMBIENTE;ARVORE OU VEGETACAO	13800	45	20264	3921,19
683	390	13477961-1	10	2024	16575	TED 0108	TED	1	3	11/10/2024 19:55	14/10/2024 04:50	INTERNA;NAO PROGRAMADA;MEIO AMBIENTE;VENTO	13800	1160	21570	66023,98
684	390	13477962-1	10	2024	16579	GUM 0111	GUM	1	3	11/10/2024 20:52	15/10/2024 13:40	INTERNA;NAO PROGRAMADA;MEIO AMBIENTE;ARVORE OU VEGETACAO	240	62	82422	5506,00
685	390	13477971-1	10	2024	12900	CUP 0106	CUP	1	3	11/10/2024 19:52	14/10/2024 18:17	INTERNA;NAO PROGRAMADA;MEIO AMBIENTE;VENTO	13800	6476	109208	418690,55
686	390	13477984-1	10	2024	12900	CUP 0106	CUP	1	3	11/10/2024 19:56	15/10/2024 08:54	INTERNA;NAO PROGRAMADA;MEIO AMBIENTE;ARVORE OU VEGETACAO	240	62	109208	5267,33
687	390	13478002-1	10	2024	12900	CUP 0106	CUP	1	3	11/10/2024 20:26	13/10/2024 13:08	INTERNA;NAO PROGRAMADA;MEIO AMBIENTE;VENTO	13800	307	109208	12492,00
688	390	13478018-1	10	2024	12991	VEM 0108	VEM	1	3	11/10/2024 20:16	13/10/2024 11:35	INTERNA;NAO PROGRAMADA;MEIO AMBIENTE;VENTO	13800	77	77208	3027,23
689	390	13478022-1	10	2024	12991	VEM 0108	VEM	1	3	11/10/2024 20:15	14/10/2024 08:41	INTERNA;NAO PROGRAMADA;MEIO AMBIENTE;VENTO	13800	48	77208	2901,12
690	390	13478081-1	10	2024	15827	MAZ 0106	MAZ	1	3	11/10/2024 20:07	15/10/2024 10:05	INTERNA;NAO PROGRAMADA;MEIO AMBIENTE;ARVORE OU VEGETACAO	13800	25	154484	2148,98
691	390	13478094-1	10	2024	12922	ITR 0106	ITR	1	3	11/10/2024 20:27	12/10/2024 14:40	INTERNA;NAO PROGRAMADA;MEIO AMBIENTE;VENTO	13800	109	101525	1984,44
692	390	13478141-1	10	2024	12843	BFU 0114	BFU	1	3	11/10/2024 20:38	12/10/2024 23:57	INTERNA;NAO PROGRAMADA;MEIO AMBIENTE;ARVORE OU VEGETACAO	13800	79	50163	2157,73
693	390	13478167-1	10	2024	16599	GVI 0105	GVI	1	3	11/10/2024 19:56	12/10/2024 13:22	INTERNA;NAO PROGRAMADA;MEIO AMBIENTE;ARVORE OU VEGETACAO	13800	352	104465	5793,04
694	390	13478181-1	10	2024	15817	ERM 0104	ERM	1	3	11/10/2024 20:23	12/10/2024 19:13	INTERNA;NAO PROGRAMADA;MEIO AMBIENTE;VENTO	13800	114	92494	2602,11
695	390	13478183-1	10	2024	15817	ERM 0104	ERM	1	3	11/10/2024 20:14	12/10/2024 18:21	INTERNA;NAO PROGRAMADA;MEIO AMBIENTE;VENTO	13800	70	92494	1548,32
696	390	13478185-1	10	2024	15817	ERM 0104	ERM	1	3	11/10/2024 20:47	12/10/2024 17:04	INTERNA;NAO PROGRAMADA;MEIO AMBIENTE;VENTO	13800	137	92494	2779,24
697	390	13478186-1	10	2024	15817	ERM 0104	ERM	1	3	11/10/2024 20:14	12/10/2024 16:48	INTERNA;NAO PROGRAMADA;MEIO AMBIENTE;VENTO	13800	163	92494	3353,77



698	390	13478220-1	10	2024	16585	MBE 0103	MBE	1	3	11/10/2024 19:51	13/10/2024 18:16	INTERNA;NAO PROGRAMADA;MEIO AMBIENTE;VENTO	13800	86	109927	3991,45
699	390	13478245-1	10	2024	16577	CLE 0112	CLE	1	3	11/10/2024 21:33	12/10/2024 20:15	INTERNA;NAO PROGRAMADA;MEIO AMBIENTE;VENTO	13800	127	28294	2883,29
700	390	13478302-1	10	2024	12957	PER 0103	PER	1	3	11/10/2024 20:22	13/10/2024 13:30	INTERNA;NAO PROGRAMADA;MEIO AMBIENTE;VENTO	13800	105	104467	4319,90
701	390	13478477-1	10	2024	12830	AME 0106	AME	1	3	11/10/2024 19:40	13/10/2024 02:20	INTERNA;NAO PROGRAMADA;MEIO AMBIENTE;VENTO	13800	5684	63576	138952,57
702	390	13478486-1	10	2024	12835	ANC 0115	ANC	1	3	11/10/2024 22:05	14/10/2024 17:58	INTERNA;NAO PROGRAMADA;MEIO AMBIENTE;VENTO	13800	21	50221	1425,34
703	390	13478504-1	10	2024	16585	MBE 0107	MBE	1	3	11/10/2024 20:13	12/10/2024 10:18	INTERNA;NAO PROGRAMADA;MEIO AMBIENTE;VENTO	13800	97	109927	1365,63
704	390	13478506-1	10	2024	16585	MBE 0107	MBE	1	3	11/10/2024 20:12	12/10/2024 16:50	INTERNA;NAO PROGRAMADA;MEIO AMBIENTE;VENTO	13800	127	109927	2619,20
705	390	13478529-1	10	2024	12960	PRI 0102	PRI	1	3	11/10/2024 20:22	12/10/2024 14:57	INTERNA;NAO PROGRAMADA;MEIO AMBIENTE;VENTO	13800	179	76726	3326,12
706	390	13478543-1	10	2024	15829	MPA 0107	MPA	1	3	11/10/2024 20:32	12/10/2024 16:00	INTERNA;NAO PROGRAMADA;MEIO AMBIENTE;VENTO	13800	173	80200	3366,20
707	390	13478567-1	10	2024	16571	ALV 0109	ALV	1	3	11/10/2024 20:09	14/10/2024 12:58	INTERNA;NAO PROGRAMADA;MEIO AMBIENTE;VENTO	13800	517	76534	33506,63
708	390	13478568-1	10	2024	16571	ALV 0109	ALV	1	3	11/10/2024 19:54	15/10/2024 10:55	INTERNA;NAO PROGRAMADA;MEIO AMBIENTE;VENTO	13800	593	76534	51605,50
709	390	13478573-1	10	2024	15814	JAG 0100	JAG	1	3	11/10/2024 19:40	12/10/2024 17:00	INTERNA;NAO PROGRAMADA;MEIO AMBIENTE;VENTO	13800	713	22969	12770,53
710	390	13478625-1	10	2024	12957	PER 0110	PER	1	3	11/10/2024 20:04	14/10/2024 11:18	INTERNA;NAO PROGRAMADA;MEIO AMBIENTE;VENTO	13800	226	104467	14288,22
711	390	13478626-1	10	2024	15835	ITA 0105	ITA	1	3	11/10/2024 19:40	15/10/2024 15:43	INTERNA;NAO PROGRAMADA;MEIO AMBIENTE;VENTO	13800	144	22215	1862,37
712	390	13478630-1	10	2024	12957	PER 0110	PER	1	3	11/10/2024 20:03	13/10/2024 09:08	INTERNA;NAO PROGRAMADA;MEIO AMBIENTE;VENTO	13800	124	104467	4598,13
713	390	13478634-1	10	2024	12922	ITR 0105	ITR	1	3	11/10/2024 20:08	12/10/2024 14:17	INTERNA;NAO PROGRAMADA;MEIO AMBIENTE;ARVORE OU VEGETACAO	13800	608	101525	6892,43
714	390	13478688-1	10	2024	12950	OSA 0107	OSA	1	3	11/10/2024 21:37	14/10/2024 09:44	INTERNA;NAO PROGRAMADA;MEIO AMBIENTE;ARVORE OU VEGETACAO	13800	60	53881	3607,25
715	390	13478738-1	10	2024	15817	ERM 0103	ERM	1	3	11/10/2024 22:45	12/10/2024 15:37	INTERNA;NAO PROGRAMADA;MEIO AMBIENTE;ARVORE OU VEGETACAO	240	1	92494	16,87
716	390	13478757-1	10	2024	16595	ALP 0111	ALP	1	3	11/10/2024 21:29	13/10/2024 04:10	INTERNA;NAO PROGRAMADA;MEIO AMBIENTE;ARVORE OU VEGETACAO	13800	19	39272	582,87
717	390	13478758-1	10	2024	16595	ALP 0111	ALP	1	3	11/10/2024 22:02	13/10/2024 12:55	INTERNA;NAO PROGRAMADA;MEIO AMBIENTE;VENTO	13800	11	39272	427,66
718	390	13478788-1	10	2024	12982	TMR 0104	TMR	1	3	11/10/2024 20:16	12/10/2024 17:30	INTERNA;NAO PROGRAMADA;MEIO AMBIENTE;ARVORE OU VEGETACAO	13800	106	50666	2250,53
719	390	13478842-1	10	2024	12969	SAB 0103	SAB	1	3	11/10/2024 19:40	14/10/2024 09:55	INTERNA;NAO PROGRAMADA;MEIO AMBIENTE;VENTO	13800	482	36050	25780,44
720	390	13478855-1	10	2024	16588	PPU 0103	PPU	1	3	11/10/2024 19:41	13/10/2024 13:54	INTERNA;NAO PROGRAMADA;MEIO AMBIENTE;VENTO	13800	3140	53927	135380,54
721	390	13478980-1	10	2024	12960	PRI 0105	PRI	1	3	11/10/2024 22:10	12/10/2024 12:05	INTERNA;NAO PROGRAMADA;MEIO AMBIENTE;ARVORE OU VEGETACAO	13800	225	76726	2979,81
722	390	13478998-1	10	2024	15827	MAZ 0103	MAZ	1	3	11/10/2024 20:16	15/10/2024 12:38	INTERNA;NAO PROGRAMADA;MEIO AMBIENTE;ARVORE OU VEGETACAO	13800	179	154484	15816,39
723	390	13479011-1	10	2024	12969	SAB 0103	SAB	1	3	11/10/2024 19:41	14/10/2024 18:41	INTERNA;NAO PROGRAMADA;MEIO AMBIENTE;VENTO	13800	8271	36050	342668,40



724	390	13479042-1	10	2024	16583	MAU 0102	MAU	1	3	11/10/2024 20:23	14/10/2024 13:55	INTERNA;NAO PROGRAMADA;MEIO AMBIENTE;ARVORE OU VEGETACAO	13800	533	90297	20512,06
725	390	13479088-1	10	2024	12853	BAL 0110	BAL	1	3	11/10/2024 20:12	14/10/2024 10:01	INTERNA;NAO PROGRAMADA;MEIO AMBIENTE;ARVORE OU VEGETACAO	13800	54	71175	3338,01
726	390	13479093-1	10	2024	16600	JAC 0105	JAC	1	3	11/10/2024 16:12	13/10/2024 08:31	INTERNA;NAO PROGRAMADA;MEIO AMBIENTE;VENTO	13800	144	65059	5803,72
727	390	13479109-1	10	2024	12835	ANC 0103	ANC	1	3	11/10/2024 19:51	14/10/2024 14:55	INTERNA;NAO PROGRAMADA;MEIO AMBIENTE;VENTO	13800	261	50221	17505,49
728	390	13479139-1	10	2024	12913	GUA 0103	GUA	1	3	11/10/2024 19:41	13/10/2024 02:36	INTERNA;NAO PROGRAMADA;MEIO AMBIENTE;VENTO	13800	1	27999	30,93
729	390	13479141-1	10	2024	12967	RBO 0106	RBO	1	3	11/10/2024 19:41	12/10/2024 18:34	INTERNA;NAO PROGRAMADA;MEIO AMBIENTE;VENTO	13800	12612	86249	292881,42
730	390	13479168-1	10	2024	12843	BFU 0113	BFU	1	3	11/10/2024 19:55	13/10/2024 10:25	INTERNA;NAO PROGRAMADA;MEIO AMBIENTE;ARVORE OU VEGETACAO	13800	276	50163	10623,55
731	390	13479194-1	10	2024	15837	EMB 0104	EMB	1	3	11/10/2024 20:12	12/10/2024 22:50	INTERNA;NAO PROGRAMADA;MEIO AMBIENTE;ARVORE OU VEGETACAO	13800	315	158606	8389,50
732	390	13479199-1	10	2024	12895	COG 0111	COG	1	3	11/10/2024 20:42	15/10/2024 00:53	INTERNA;NAO PROGRAMADA;MEIO AMBIENTE;VENTO	13800	147	57630	11198,09
733	390	13479211-1	10	2024	16581	JAN 0106	JAN	1	3	11/10/2024 22:55	14/10/2024 12:50	INTERNA;NAO PROGRAMADA;MEIO AMBIENTE;VENTO	240	1	80753	61,92
734	390	13479212-1	10	2024	16581	JAN 0106	JAN	1	3	11/10/2024 20:02	13/10/2024 14:31	INTERNA;NAO PROGRAMADA;MEIO AMBIENTE;ARVORE OU VEGETACAO	13800	137	80753	5819,04
735	390	13479217-1	10	2024	12902	DIA 0112	DIA	1	3	11/10/2024 19:41	14/10/2024 06:31	INTERNA;NAO PROGRAMADA;MEIO AMBIENTE;ARVORE OU VEGETACAO	13800	2465	62220	143271,07
736	390	13479224-1	10	2024	15827	MAZ 0108	MAZ	1	3	11/10/2024 21:28	14/10/2024 17:32	INTERNA;NAO PROGRAMADA;MEIO AMBIENTE;VENTO	13800	9618	154484	654976,95
737	390	13479245-1	10	2024	12895	COG 0113	COG	1	3	11/10/2024 19:41	14/10/2024 04:01	INTERNA;NAO PROGRAMADA;MEIO AMBIENTE;VENTO	13800	3691	57630	201631,50
738	390	13479390-1	10	2024	12887	CAP 0107	CAP	1	3	11/10/2024 20:58	13/10/2024 11:46	INTERNA;NAO PROGRAMADA;MEIO AMBIENTE;VENTO	13800	143	56854	5547,17
739	390	13479393-1	10	2024	16577	CLE 0109	CLE	1	3	11/10/2024 20:21	13/10/2024 11:05	INTERNA;NAO PROGRAMADA;MEIO AMBIENTE;VENTO	13800	23	28294	891,08
740	390	13479806-1	10	2024	15834	ITP 0102	ITP	1	3	11/10/2024 21:01	12/10/2024 13:19	INTERNA;NAO PROGRAMADA;MEIO AMBIENTE;VENTO	13800	725	63827	11803,41
741	390	13479823-1	10	2024	12830	AME 0104	AME	1	3	11/10/2024 19:39	14/10/2024 21:09	INTERNA;NAO PROGRAMADA;MEIO AMBIENTE;VENTO	13800	2196	63576	42607,84
742	390	13479860-1	10	2024	16605	SBC 0106	SBC	1	3	11/10/2024 20:00	12/10/2024 20:28	INTERNA;NAO PROGRAMADA;MEIO AMBIENTE;ARVORE OU VEGETACAO	13800	11925	84613	291705,38
743	390	13479869-1	10	2024	12843	BFU 0104	BFU	1	3	11/10/2024 19:41	14/10/2024 16:15	INTERNA;NAO PROGRAMADA;MEIO AMBIENTE;ARVORE OU VEGETACAO	13800	617	50163	20081,68
744	390	13479882-1	10	2024	15822	TSE 0112	TSE	1	3	11/10/2024 23:04	12/10/2024 13:33	INTERNA;NAO PROGRAMADA;MEIO AMBIENTE;VENTO	13800	6	125818	31,41
745	390	13479883-1	10	2024	15822	TSE 0112	TSE	1	3	11/10/2024 20:53	13/10/2024 18:54	INTERNA;NAO PROGRAMADA;MEIO AMBIENTE;VENTO	13800	68	125818	3123,94
746	390	13479953-1	10	2024	12895	COG 0103	COG	1	3	11/10/2024 19:41	13/10/2024 17:02	INTERNA;NAO PROGRAMADA;MEIO AMBIENTE;VENTO	13800	1581	57630	39866,17
747	390	13479965-1	10	2024	12946	MOR 0109	MOR	1	3	11/10/2024 20:36	13/10/2024 14:18	INTERNA;NAO PROGRAMADA;MEIO AMBIENTE;VENTO	13800	35	23200	1602,60
748	390	13480278-1	10	2024	16589	SAC 0113	SAC	1	3	11/10/2024 22:56	12/10/2024 13:50	INTERNA;NAO PROGRAMADA;MEIO AMBIENTE;VENTO	13800	18	48130	268,10
749	390	13480333-1	10	2024	12902	DIA 0103	DIA	1	3	11/10/2024 22:14	12/10/2024 15:19	INTERNA;NAO PROGRAMADA;MEIO AMBIENTE;VENTO	13800	191	62220	3263,45



750	390	13480363-1	10	2024	16588	PPU 0106	PPU	1	3	11/10/2024 19:41	14/10/2024 15:43	INTERNA;NAO PROGRAMADA;MEIO AMBIENTE;ARVORE OU VEGETACAO	13800	209	53927	14218,62
751	390	13480398-1	10	2024	12971	SMA 0110	SMA	1	3	11/10/2024 21:00	15/10/2024 18:18	INTERNA;NAO PROGRAMADA;MEIO AMBIENTE;ARVORE OU VEGETACAO	13800	727	100382	6101,48
752	390	13480429-1	10	2024	12900	CUP 0110	CUP	1	3	11/10/2024 22:59	15/10/2024 03:01	INTERNA;NAO PROGRAMADA;MEIO AMBIENTE;VENTO	13800	292	109208	22202,06
753	390	13480432-1	10	2024	12900	CUP 0110	CUP	1	3	11/10/2024 22:49	12/10/2024 17:58	INTERNA;NAO PROGRAMADA;MEIO AMBIENTE;VENTO	13800	10797	109208	206717,56
754	390	13480562-1	10	2024	16579	GUM 0106	GUM	1	3	11/10/2024 19:41	12/10/2024 16:40	INTERNA;NAO PROGRAMADA;MEIO AMBIENTE;ARVORE OU VEGETACAO	13800	885	82422	15227,86
755	390	13480572-1	10	2024	12977	SUM 0106	SUM	1	3	11/10/2024 20:20	14/10/2024 05:01	INTERNA;NAO PROGRAMADA;MEIO AMBIENTE;VENTO	13800	2577	30014	109402,44
756	390	13480695-1	10	2024	12830	AME 0102	AME	1	3	11/10/2024 19:42	12/10/2024 07:55	INTERNA;NAO PROGRAMADA;MEIO AMBIENTE;VENTO	13800	9394	63576	198524,55
757	390	13480733-1	10	2024	15834	ITP 0104	ITP	1	3	11/10/2024 20:13	14/10/2024 13:00	INTERNA;NAO PROGRAMADA;MEIO AMBIENTE;ARVORE OU VEGETACAO	13800	76	63827	5527,29
758	390	13480964-1	10	2024	12900	CUP 0104	CUP	1	3	11/10/2024 20:56	15/10/2024 14:40	INTERNA;NAO PROGRAMADA;MEIO AMBIENTE;VENTO	13800	621	109208	41901,07
759	390	13480984-1	10	2024	16589	SAC 0112	SAC	1	3	11/10/2024 19:51	15/10/2024 02:20	INTERNA;NAO PROGRAMADA;MEIO AMBIENTE;VENTO	13800	177	48130	13891,06
760	390	13481004-1	10	2024	12987	UTI 0103	UTI	1	3	11/10/2024 20:36	14/10/2024 11:01	INTERNA;NAO PROGRAMADA;MEIO AMBIENTE;VENTO	13800	41	68277	2558,92
761	390	13481024-1	10	2024	16571	ALV 0114	ALV	1	3	11/10/2024 20:07	14/10/2024 23:30	INTERNA;NAO PROGRAMADA;MEIO AMBIENTE;VENTO	13800	53	76534	3995,17
762	390	13481040-1	10	2024	12907	EGU 0102	EGU	1	3	11/10/2024 20:53	13/10/2024 10:50	INTERNA;NAO PROGRAMADA;MEIO AMBIENTE;VENTO	13800	66	21560	2503,89
763	390	13481095-1	10	2024	12975	SAU 0105	SAU	1	3	11/10/2024 19:42	12/10/2024 00:39	INTERNA;NAO PROGRAMADA;MEIO AMBIENTE;VENTO	13800	7535	55076	24201,16
764	390	13481113-1	10	2024	12907	EGU 0105	EGU	1	3	11/10/2024 19:55	12/10/2024 17:12	INTERNA;NAO PROGRAMADA;MEIO AMBIENTE;VENTO	13800	80	21560	1701,98
765	390	13481115-1	10	2024	12907	EGU 0105	EGU	1	3	11/10/2024 21:16	15/10/2024 23:04	INTERNA;NAO PROGRAMADA;MEIO AMBIENTE;VENTO	13800	21	21560	2053,77
766	390	13481139-1	10	2024	12958	PNH 0111	PNH	1	3	11/10/2024 20:22	13/10/2024 19:30	INTERNA;NAO PROGRAMADA;MEIO AMBIENTE;VENTO	13800	31	28189	1460,89
767	390	13481169-1	10	2024	12874	CAP 0107	CAP	1	3	11/10/2024 23:21	14/10/2024 17:46	INTERNA;NAO PROGRAMADA;MEIO AMBIENTE;VENTO	13800	87	45700	5777,62
768	390	13481184-1	10	2024	16579	GUM 0108	GUM	1	3	11/10/2024 19:42	12/10/2024 19:52	INTERNA;NAO PROGRAMADA;MEIO AMBIENTE;VENTO	13800	2223	82422	53736,70
769	390	13481187-1	10	2024	12971	SMA 0111	SMA	1	3	11/10/2024 19:52	12/10/2024 17:38	INTERNA;NAO PROGRAMADA;MEIO AMBIENTE;ARVORE OU VEGETACAO	13800	269	100382	5855,16
770	390	13481205-1	10	2024	12853	BAL 0109	BAL	1	3	11/10/2024 19:52	15/10/2024 09:30	INTERNA;NAO PROGRAMADA;MEIO AMBIENTE;VENTO	13800	67	71175	5737,01
771	390	13481280-1	10	2024	12857	BSI 0110	BSI	1	3	11/10/2024 20:06	14/10/2024 17:58	INTERNA;NAO PROGRAMADA;MEIO AMBIENTE;ARVORE OU VEGETACAO	13800	73	89722	5100,59
772	390	13481326-1	10	2024	15834	ITP 0109	ITP	1	3	11/10/2024 23:06	12/10/2024 19:57	INTERNA;NAO PROGRAMADA;MEIO AMBIENTE;VENTO	13800	1	63827	20,85
773	390	13481344-1	10	2024	12954	PSD 0106	PSD	1	3	11/10/2024 20:14	14/10/2024 11:48	INTERNA;NAO PROGRAMADA;MEIO AMBIENTE;VENTO	13800	62	71554	3940,41
774	390	13481350-1	10	2024	12954	PSD 0105	PSD	1	3	11/10/2024 19:52	13/10/2024 22:16	INTERNA;NAO PROGRAMADA;MEIO AMBIENTE;ARVORE OU VEGETACAO	13800	15	71554	755,95
775	390	13481483-1	10	2024	12956	PEN 0108	PEN	1	3	11/10/2024 19:53	12/10/2024 12:10	INTERNA;NAO PROGRAMADA;MEIO AMBIENTE;VENTO	13800	473	65037	7699,91



776	390	13481489-1	10	2024	12900	CUP 0102	CUP	1	3	11/10/2024 19:42	12/10/2024 11:50	INTERNA;NAO PROGRAMADA;MEIO AMBIENTE;ARVORE OU VEGETACAO	13800	9604	109208	51165,15
777	390	13481557-1	10	2024	12868	CAA 0110	CAA	1	3	11/10/2024 19:42	14/10/2024 12:16	INTERNA;NAO PROGRAMADA;MEIO AMBIENTE;ARVORE OU VEGETACAO	13800	3084	58218	192628,56
778	390	13481583-1	10	2024	12934	MAT 0108	MAT	1	3	11/10/2024 19:54	12/10/2024 11:42	INTERNA;NAO PROGRAMADA;MEIO AMBIENTE;VENTO	13800	426	139285	6727,37
779	390	13481598-1	10	2024	12991	VEM 0109	VEM	1	3	11/10/2024 19:54	12/10/2024 11:00	INTERNA;NAO PROGRAMADA;MEIO AMBIENTE;VENTO	13800	83	77208	1253,76
780	390	13481642-1	10	2024	12971	PNH 0104	PNH	1	3	11/10/2024 22:02	12/10/2024 14:16	INTERNA;NAO PROGRAMADA;MEIO AMBIENTE;VENTO	13800	34	100382	551,82
781	390	13481662-1	10	2024	12996	VPC 0103	VPC	1	3	11/10/2024 19:42	13/10/2024 02:19	INTERNA;NAO PROGRAMADA;MEIO AMBIENTE;VENTO	13800	2716	62145	46356,82
782	390	13481687-1	10	2024	16579	GUM 0103	GUM	1	3	11/10/2024 19:42	14/10/2024 14:41	INTERNA;NAO PROGRAMADA;MEIO AMBIENTE;VENTO	13800	14784	82422	362522,27
783	390	13481722-1	10	2024	15832	LIM 0105	LIM	1	3	11/10/2024 19:54	12/10/2024 01:03	INTERNA;NAO PROGRAMADA;MEIO AMBIENTE;ARVORE OU VEGETACAO	13800	797	59984	4101,89
784	390	13481739-1	10	2024	15821	TAI 0102	TAI	1	3	11/10/2024 19:42	13/10/2024 14:00	INTERNA;NAO PROGRAMADA;MEIO AMBIENTE;VENTO	13800	10549	97506	115233,03
785	390	13481776-1	10	2024	16587	PAR 0109	PAR	1	3	11/10/2024 23:16	13/10/2024 15:40	INTERNA;NAO PROGRAMADA;MEIO AMBIENTE;VENTO	13800	1	26909	40,40
786	390	13481864-1	10	2024	12902	DIA 0115	DIA	1	3	11/10/2024 19:42	13/10/2024 05:03	INTERNA;NAO PROGRAMADA;MEIO AMBIENTE;ARVORE OU VEGETACAO	13800	3524	62220	115785,85
787	390	13481880-1	10	2024	16572	BRU 0103	BRU	1	3	11/10/2024 20:24	13/10/2024 16:40	INTERNA;NAO PROGRAMADA;MEIO AMBIENTE;VENTO	13800	136	55575	6021,63
788	390	13481904-1	10	2024	16598	CAC 2302	CAC	1	3	11/10/2024 19:59	14/10/2024 14:35	INTERNA;NAO PROGRAMADA;MEIO AMBIENTE;ARVORE OU VEGETACAO	23000	35	28100	2330,43
789	390	13481914-1	10	2024	12868	CAA 0114	CAA	1	3	11/10/2024 19:42	13/10/2024 10:46	INTERNA;NAO PROGRAMADA;MEIO AMBIENTE;VENTO	13800	4061	58218	158658,76
790	390	13481931-1	10	2024	16600	JAC 0103	JAC	1	3	11/10/2024 19:55	12/10/2024 20:28	INTERNA;NAO PROGRAMADA;MEIO AMBIENTE;VENTO	13800	13946	65059	365312,60
791	390	13482035-1	10	2024	12895	COG 0108	COG	1	3	11/10/2024 19:56	12/10/2024 21:50	INTERNA;NAO PROGRAMADA;MEIO AMBIENTE;ARVORE OU VEGETACAO	13800	351	57630	9087,39
792	390	13482044-1	10	2024	12969	SAB 0109	SAB	1	3	11/10/2024 23:12	15/10/2024 12:33	INTERNA;NAO PROGRAMADA;MEIO AMBIENTE;ARVORE OU VEGETACAO	13800	31	36050	2645,92
793	390	13482051-1	10	2024	15821	TAI 0107	TAI	1	3	11/10/2024 19:56	14/10/2024 17:07	INTERNA;NAO PROGRAMADA;MEIO AMBIENTE;ARVORE OU VEGETACAO	13800	60	97506	4150,82
794	390	13482052-1	10	2024	12902	DIA 0108	DIA	1	3	11/10/2024 19:42	13/10/2024 17:47	INTERNA;NAO PROGRAMADA;MEIO AMBIENTE;VENTO	13800	2796	62220	36733,49
795	390	13482204-1	10	2024	12857	BSI 0112	BSI	1	3	11/10/2024 19:57	12/10/2024 11:31	INTERNA;NAO PROGRAMADA;MEIO AMBIENTE;VENTO	13800	941	89722	14635,95
796	390	13482285-1	10	2024	15828	MOC 0112	MOC	1	3	11/10/2024 19:42	14/10/2024 11:37	INTERNA;NAO PROGRAMADA;MEIO AMBIENTE;VENTO	13800	173	18184	10790,11
797	390	13482499-1	10	2024	12843	BFU 0115	BFU	1	3	11/10/2024 19:42	13/10/2024 22:22	INTERNA;NAO PROGRAMADA;MEIO AMBIENTE;VENTO	13800	5859	50163	122036,17
798	390	13482608-1	10	2024	16590	TAM 0103	TAM	1	3	11/10/2024 21:15	12/10/2024 09:47	INTERNA;NAO PROGRAMADA;MEIO AMBIENTE;ARVORE OU VEGETACAO	13800	534	12794	6697,40
799	390	13482647-1	10	2024	15837	EMB 0108	EMB	1	3	11/10/2024 19:58	15/10/2024 15:57	INTERNA;NAO PROGRAMADA;MEIO AMBIENTE;VENTO	13800	420	158606	38633,58
800	390	13482648-1	10	2024	15837	EMB 0108	EMB	1	3	11/10/2024 20:09	14/10/2024 13:25	INTERNA;NAO PROGRAMADA;MEIO AMBIENTE;VENTO	13800	133	158606	8679,80
801	390	13482667-1	10	2024	15822	TSE 0106	TSE	1	3	11/10/2024 19:58	13/10/2024 10:35	INTERNA;NAO PROGRAMADA;MEIO AMBIENTE;VENTO	13800	191	125818	7372,76



802	390	13482697-1	10	2024	12934	MAT 0104	MAT	1	3	11/10/2024 20:14	12/10/2024 12:20	INTERNA;NAO PROGRAMADA;MEIO AMBIENTE;VENTO	13800	58	139285	933,35
803	390	13482722-1	10	2024	12967	RBO 0105	RBO	1	3	11/10/2024 20:16	15/10/2024 07:13	INTERNA;NAO PROGRAMADA;MEIO AMBIENTE;VENTO	13800	551	86249	45703,31
804	390	13482737-1	10	2024	12902	DIA 0110	DIA	1	3	11/10/2024 21:32	15/10/2024 05:55	INTERNA;NAO PROGRAMADA;MEIO AMBIENTE;VENTO	13800	70	62220	5626,15
805	390	13482739-1	10	2024	12902	DIA 0110	DIA	1	3	11/10/2024 23:14	13/10/2024 16:05	INTERNA;NAO PROGRAMADA;MEIO AMBIENTE;VENTO	240	1	62220	40,85
806	390	13482741-1	10	2024	12964	REM 0112	REM	1	3	11/10/2024 19:42	11/10/2024 20:39	INTERNA;NAO PROGRAMADA;MEIO AMBIENTE;VENTO	13800	4039	52476	3695,69
807	390	13482755-1	10	2024	12982	TMR 0106	TMR	1	3	11/10/2024 20:00	14/10/2024 10:23	INTERNA;NAO PROGRAMADA;MEIO AMBIENTE;VENTO	13800	91	50666	5676,96
808	390	13482769-1	10	2024	16589	SAC 0107	SAC	1	3	11/10/2024 21:04	13/10/2024 14:25	INTERNA;NAO PROGRAMADA;MEIO AMBIENTE;VENTO	13800	8	48130	330,73
809	390	13482778-1	10	2024	12902	DIA 0107	DIA	1	3	11/10/2024 19:47	13/10/2024 12:15	INTERNA;NAO PROGRAMADA;MEIO AMBIENTE;VENTO	13800	3686	62220	81255,36
810	390	13482794-1	10	2024	16589	SAC 0107	SAC	1	3	11/10/2024 20:00	13/10/2024 11:16	INTERNA;NAO PROGRAMADA;MEIO AMBIENTE;VENTO	13800	101	48130	3966,19
811	390	13482797-1	10	2024	12907	EGU 0103	EGU	1	3	11/10/2024 19:38	12/10/2024 02:30	INTERNA;NAO PROGRAMADA;MEIO AMBIENTE;ARVORE OU VEGETACAO	13800	559	21560	3836,14
812	390	13482802-1	10	2024	15817	ERM 0109	ERM	1	3	11/10/2024 20:01	12/10/2024 10:52	INTERNA;NAO PROGRAMADA;MEIO AMBIENTE;VENTO	13800	266	92494	3949,95
813	390	13482816-1	10	2024	13000	VIT 0107	VIT	1	3	11/10/2024 20:02	13/10/2024 19:04	INTERNA;NAO PROGRAMADA;MEIO AMBIENTE;ARVORE OU VEGETACAO	13800	12289	103461	578021,35
814	390	13482819-1	10	2024	12900	CUP 0109	CUP	1	3	11/10/2024 19:42	14/10/2024 13:53	INTERNA;NAO PROGRAMADA;MEIO AMBIENTE;VENTO	13800	8477	109208	254428,18
815	390	13482833-1	10	2024	12877	CRA 0107	CRA	1	3	11/10/2024 20:18	12/10/2024 15:24	INTERNA;NAO PROGRAMADA;MEIO AMBIENTE;ARVORE OU VEGETACAO	13800	78	87963	1489,61
816	390	13482835-1	10	2024	16582	JGL 0103	JGL	1	3	11/10/2024 20:02	13/10/2024 09:37	INTERNA;NAO PROGRAMADA;MEIO AMBIENTE;VENTO	13800	168	29368	6313,53
817	390	13482842-1	10	2024	13000	VIT 0107	VIT	1	3	11/10/2024 21:20	13/10/2024 13:50	INTERNA;NAO PROGRAMADA;MEIO AMBIENTE;VENTO	13800	96	103461	3887,41
818	390	13482895-1	10	2024	16586	MON 0104	MON	1	3	11/10/2024 21:31	15/10/2024 09:35	INTERNA;NAO PROGRAMADA;MEIO AMBIENTE;VENTO	240	1	38973	84,08
819	390	13482966-1	10	2024	16587	BJU 0103	BJU	1	3	11/10/2024 20:04	13/10/2024 17:10	INTERNA;NAO PROGRAMADA;MEIO AMBIENTE;ARVORE OU VEGETACAO	13800	99	26909	4464,57
820	390	13482970-1	10	2024	12930	LEO 0103	LEO	1	3	11/10/2024 20:04	14/10/2024 10:50	INTERNA;NAO PROGRAMADA;MEIO AMBIENTE;VENTO	13800	395	37948	24791,41
821	390	13482978-1	10	2024	16579	GUM 0102	GUM	1	3	11/10/2024 20:04	13/10/2024 11:22	INTERNA;NAO PROGRAMADA;MEIO AMBIENTE;VENTO	13800	94	82422	3693,44
822	390	13483004-1	10	2024	12830	AME 0108	AME	1	3	11/10/2024 20:05	15/10/2024 12:51	INTERNA;NAO PROGRAMADA;MEIO AMBIENTE;VENTO	13800	450	63576	40205,75
823	390	13483113-1	10	2024	16597	BAT 0106	BAT	1	3	11/10/2024 20:05	14/10/2024 17:50	INTERNA;NAO PROGRAMADA;MEIO AMBIENTE;ARVORE OU VEGETACAO	13800	882	32701	61509,70
824	390	13483125-1	10	2024	12947	NAC 0107	NAC	1	3	11/10/2024 20:05	12/10/2024 16:03	INTERNA;NAO PROGRAMADA;MEIO AMBIENTE;ARVORE OU VEGETACAO	13800	103	112382	2055,59
825	390	13483138-1	10	2024	12892	COI 0105	COI	1	3	11/10/2024 21:04	15/10/2024 11:40	INTERNA;NAO PROGRAMADA;MEIO AMBIENTE;ARVORE OU VEGETACAO	13800	75	28396	6494,98
826	390	13483177-1	10	2024	12853	BAL 0103	BAL	1	3	11/10/2024 20:06	14/10/2024 12:33	INTERNA;NAO PROGRAMADA;MEIO AMBIENTE;VENTO	13800	197	71175	12696,65
827	390	13483269-1	10	2024	16605	SBC 0111	SBC	1	3	11/10/2024 20:07	15/10/2024 14:48	INTERNA;NAO PROGRAMADA;MEIO AMBIENTE;VENTO	13800	34	84613	3083,17



828	390	13483271-1	10	2024	16605	SBC 0111	SBC	1	3	11/10/2024 21:14	13/10/2024 12:00	INTERNA;NAO PROGRAMADA;MEIO AMBIENTE;VENTO	13800	90	84613	3487,90
829	390	13483272-1	10	2024	12892	COI 0103	COI	1	3	11/10/2024 21:55	15/10/2024 04:15	INTERNA;NAO PROGRAMADA;MEIO AMBIENTE;VENTO	13800	19	28396	1488,07
830	390	13483273-1	10	2024	12892	COI 0103	COI	1	3	11/10/2024 20:07	13/10/2024 13:57	INTERNA;NAO PROGRAMADA;MEIO AMBIENTE;ARVORE OU VEGETACAO	13800	305	28396	11598,66
831	390	13483275-1	10	2024	12892	COI 0103	COI	1	3	11/10/2024 20:36	14/10/2024 09:15	INTERNA;NAO PROGRAMADA;MEIO AMBIENTE;VENTO	13800	52	28396	3153,94
832	390	13483277-1	10	2024	16589	SAC 0110	SAC	1	3	11/10/2024 19:43	13/10/2024 16:21	INTERNA;NAO PROGRAMADA;MEIO AMBIENTE;VENTO	13800	9988	48130	183204,67
833	390	13483340-1	10	2024	16580	IVI 0106	IVI	1	3	11/10/2024 19:43	12/10/2024 19:11	INTERNA;NAO PROGRAMADA;MEIO AMBIENTE;VENTO	13800	6	72948	140,88
834	390	13483341-1	10	2024	15822	TSE 0115	TSE	1	3	11/10/2024 19:43	15/10/2024 02:14	INTERNA;NAO PROGRAMADA;MEIO AMBIENTE;VENTO	13800	1393	125818	17496,79
835	390	13483342-1	10	2024	12823	SOC 0102	SOC	1	3	11/10/2024 19:43	15/10/2024 23:05	INTERNA;NAO PROGRAMADA;MEIO AMBIENTE;ARVORE OU VEGETACAO	13800	6047	38896	211975,86
836	390	13483343-1	10	2024	12823	SOC 0104	SOC	1	3	11/10/2024 19:43	12/10/2024 18:06	INTERNA;NAO PROGRAMADA;MEIO AMBIENTE;VENTO	13800	6679	38896	67280,47
837	390	13483346-1	10	2024	12868	CAA 0111	CAA	1	3	11/10/2024 19:43	14/10/2024 21:51	INTERNA;NAO PROGRAMADA;MEIO AMBIENTE;VENTO	13800	13214	58218	286634,41
838	390	13483347-1	10	2024	16604	CLE 0112	CLE	1	3	11/10/2024 19:43	14/10/2024 11:06	INTERNA;NAO PROGRAMADA;MEIO AMBIENTE;VENTO	13800	4588	42268	116101,69
839	390	13483348-1	10	2024	16580	IVI 0107	IVI	1	3	11/10/2024 19:43	12/10/2024 12:15	INTERNA;NAO PROGRAMADA;MEIO AMBIENTE;ARVORE OU VEGETACAO	13800	9872	72948	161449,36
840	390	13483349-1	10	2024	12902	DIA 0102	DIA	1	3	11/10/2024 19:43	13/10/2024 11:56	INTERNA;NAO PROGRAMADA;MEIO AMBIENTE;VENTO	13800	7945	62220	96466,26
841	390	13483350-1	10	2024	16593	VAR 0104	VAR	1	3	11/10/2024 19:43	14/10/2024 14:40	INTERNA;NAO PROGRAMADA;MEIO AMBIENTE;ARVORE OU VEGETACAO	13800	1991	108653	74483,75
842	390	13483359-1	10	2024	12951	PAN 0104	PAN	1	3	11/10/2024 21:18	13/10/2024 19:16	INTERNA;NAO PROGRAMADA;MEIO AMBIENTE;ARVORE OU VEGETACAO	13800	13	50020	597,66
843	390	13483360-1	10	2024	16575	CAI 0109	CAI	1	3	12/10/2024 00:11	14/10/2024 10:51	INTERNA;NAO PROGRAMADA;MEIO AMBIENTE;VENTO	240	1	21570	58,67
844	390	13483362-1	10	2024	12830	AME 0102	AME	1	3	11/10/2024 19:43	14/10/2024 10:43	INTERNA;NAO PROGRAMADA;MEIO AMBIENTE;VENTO	13800	1455	63576	91659,34
845	390	13483363-1	10	2024	12830	AME 0108	AME	1	3	11/10/2024 23:50	12/10/2024 14:00	INTERNA;NAO PROGRAMADA;MEIO AMBIENTE;VENTO	13800	1330	63576	18838,71
846	390	13483378-1	10	2024	12957	PER 0108	PER	1	3	11/10/2024 19:43	12/10/2024 21:29	INTERNA;NAO PROGRAMADA;MEIO AMBIENTE;ARVORE OU VEGETACAO	13800	12518	104467	322842,60
847	390	13483422-1	10	2024	12843	BFU 0103	BFU	1	3	11/10/2024 19:43	13/10/2024 05:07	INTERNA;NAO PROGRAMADA;MEIO AMBIENTE;ARVORE OU VEGETACAO	13800	9379	50163	123756,59
848	390	13483452-1	10	2024	16600	JAC 0104	JAC	1	3	11/10/2024 19:52	13/10/2024 15:11	INTERNA;NAO PROGRAMADA;MEIO AMBIENTE;VENTO	13800	2350	65059	30323,48
849	390	13483530-1	10	2024	12956	PEN 0106	PEN	1	3	11/10/2024 21:27	13/10/2024 00:23	INTERNA;NAO PROGRAMADA;MEIO AMBIENTE;VENTO	13800	4458	65037	4760,06
850	390	13483644-1	10	2024	16605	SBC 0113	SBC	1	3	11/10/2024 22:58	14/10/2024 10:41	INTERNA;NAO PROGRAMADA;MEIO AMBIENTE;VENTO	13800	914	84613	54579,26
851	390	13483706-1	10	2024	16571	ALV 0104	ALV	1	3	11/10/2024 20:08	12/10/2024 15:59	INTERNA;NAO PROGRAMADA;MEIO AMBIENTE;VENTO	13800	872	76534	17316,71
852	390	13483710-1	10	2024	12902	DIA 0104	DIA	1	3	11/10/2024 19:43	13/10/2024 08:43	INTERNA;NAO PROGRAMADA;MEIO AMBIENTE;ARVORE OU VEGETACAO	13800	7404	62220	153389,23
853	390	13483721-1	10	2024	12843	BFU 0105	BFU	1	3	12/10/2024 00:02	12/10/2024 12:20	INTERNA;NAO PROGRAMADA;MEIO AMBIENTE;VENTO	240	1	50163	12,29



854	390	13483762-1	10	2024	12983	TIR 0102	TIR	1	3	11/10/2024 20:08	12/10/2024 10:33	INTERNA;NAO PROGRAMADA;MEIO AMBIENTE;VENTO	13800	77	127678	1108,82
855	390	13483767-1	10	2024	12877	CRA 0110	CRA	1	3	11/10/2024 20:09	14/10/2024 19:00	INTERNA;NAO PROGRAMADA;MEIO AMBIENTE;VENTO	13800	83	87963	5880,41
856	390	13483770-1	10	2024	12877	CRA 0114	CRA	1	3	11/10/2024 20:14	12/10/2024 17:25	INTERNA;NAO PROGRAMADA;MEIO AMBIENTE;VENTO	13800	67	87963	1419,67
857	390	13483791-1	10	2024	12862	BUT 0106	BUT	1	3	11/10/2024 19:43	12/10/2024 15:51	INTERNA;NAO PROGRAMADA;MEIO AMBIENTE;ARVORE OU VEGETACAO	13800	15	29881	302,07
858	390	13483796-1	10	2024	12950	OSA 0112	OSA	1	3	11/10/2024 20:29	14/10/2024 09:07	INTERNA;NAO PROGRAMADA;MEIO AMBIENTE;VENTO	13800	104	53881	6305,14
859	390	13483802-1	10	2024	15833	ITN 0108	ITN	1	3	11/10/2024 20:32	12/10/2024 13:05	INTERNA;NAO PROGRAMADA;MEIO AMBIENTE;VENTO	13800	72	100948	1191,78
860	390	13483809-1	10	2024	12853	BAL 0104	BAL	1	3	11/10/2024 20:43	15/10/2024 00:21	INTERNA;NAO PROGRAMADA;MEIO AMBIENTE;ARVORE OU VEGETACAO	13800	8078	71175	144130,49
861	390	13483819-1	10	2024	16594	VME 0102	VME	1	3	11/10/2024 21:56	13/10/2024 12:55	INTERNA;NAO PROGRAMADA;MEIO AMBIENTE;VENTO	13800	84	91733	3274,60
862	390	13483842-1	10	2024	16594	VME 0102	VME	1	3	11/10/2024 20:10	14/10/2024 19:20	INTERNA;NAO PROGRAMADA;MEIO AMBIENTE;ARVORE OU VEGETACAO	13800	80	91733	5694,44
863	390	13483847-1	10	2024	12883	CAT 0114	CAT	1	3	11/10/2024 20:10	12/10/2024 21:35	INTERNA;NAO PROGRAMADA;MEIO AMBIENTE;VENTO	13800	288	20935	7319,68
864	390	13483852-1	10	2024	16586	MON 0111	MON	1	3	11/10/2024 20:10	13/10/2024 11:15	INTERNA;NAO PROGRAMADA;MEIO AMBIENTE;ARVORE OU VEGETACAO	13800	40	38973	1563,36
865	390	13483875-1	10	2024	12874	CAP 0105	CAP	1	3	11/10/2024 20:10	14/10/2024 09:30	INTERNA;NAO PROGRAMADA;MEIO AMBIENTE;ARVORE OU VEGETACAO	13800	170	45700	9720,13
866	390	13483951-1	10	2024	12862	BUT 0109	BUT	1	3	11/10/2024 19:43	12/10/2024 17:14	INTERNA;NAO PROGRAMADA;MEIO AMBIENTE;ARVORE OU VEGETACAO	13800	1254	29881	26983,64
867	390	13483992-1	10	2024	12862	BUT 0112	BUT	1	3	11/10/2024 19:42	12/10/2024 16:37	INTERNA;NAO PROGRAMADA;MEIO AMBIENTE;ARVORE OU VEGETACAO	13800	1537	29881	32164,71
868	390	13484076-1	10	2024	12958	PNH 0105	PNH	1	3	11/10/2024 20:12	14/10/2024 16:10	INTERNA;NAO PROGRAMADA;MEIO AMBIENTE;VENTO	13800	606	28189	39729,43
869	390	13484105-1	10	2024	12977	SUM 0100	SUM	1	3	11/10/2024 19:43	14/10/2024 17:04	INTERNA;NAO PROGRAMADA;MEIO AMBIENTE;VENTO	13800	894	30014	30979,09
870	390	13484115-1	10	2024	16585	MBE 0104	MBE	1	3	11/10/2024 23:40	14/10/2024 06:41	INTERNA;NAO PROGRAMADA;MEIO AMBIENTE;VENTO	13800	222	109927	12213,33
871	390	13484117-1	10	2024	16585	MBE 0104	MBE	1	3	11/10/2024 23:43	13/10/2024 09:20	INTERNA;NAO PROGRAMADA;MEIO AMBIENTE;VENTO	13800	156	109927	5242,81
872	390	13484166-1	10	2024	12981	TMO 0102	TMO	1	3	11/10/2024 20:12	13/10/2024 22:06	INTERNA;NAO PROGRAMADA;MEIO AMBIENTE;ARVORE OU VEGETACAO	13800	112	50415	5588,74
873	390	13484221-1	10	2024	12830	AME 0107	AME	1	3	11/10/2024 19:43	13/10/2024 09:13	INTERNA;NAO PROGRAMADA;MEIO AMBIENTE;VENTO	13800	3546	63576	132657,12
874	390	13484232-1	10	2024	15819	VAL 0106	VAL	1	3	11/10/2024 20:15	15/10/2024 10:35	INTERNA;NAO PROGRAMADA;MEIO AMBIENTE;ARVORE OU VEGETACAO	13800	174	20264	15023,16
875	390	13484233-1	10	2024	15819	VAL 0106	VAL	1	3	11/10/2024 20:20	15/10/2024 11:27	INTERNA;NAO PROGRAMADA;MEIO AMBIENTE;ARVORE OU VEGETACAO	13800	241	20264	20997,53
876	390	13484251-1	10	2024	16588	PPU 0113	PPU	1	3	11/10/2024 20:14	12/10/2024 18:07	INTERNA;NAO PROGRAMADA;MEIO AMBIENTE;VENTO	13800	47	53927	1028,06
877	390	13484274-1	10	2024	16593	VAR 0102	VAR	1	3	11/10/2024 19:43	12/10/2024 18:01	INTERNA;NAO PROGRAMADA;MEIO AMBIENTE;ARVORE OU VEGETACAO	13800	6288	108653	92078,54
878	390	13484319-1	10	2024	12971	SMA 0108	SMA	1	3	11/10/2024 23:17	14/10/2024 08:23	INTERNA;NAO PROGRAMADA;MEIO AMBIENTE;VENTO	13800	135	100382	7706,51



879	390	13484325-1	10	2024	12835	ANC 0107	ANC	1	3	11/10/2024 19:43	13/10/2024 15:55	INTERNA;NAO PROGRAMADA;MEIO AMBIENTE;VENTO	13800	679	50221	30006,33
880	390	13484327-1	10	2024	12952	PRE 0111	PRE	1	3	11/10/2024 19:43	13/10/2024 18:16	INTERNA;NAO PROGRAMADA;MEIO AMBIENTE;VENTO	13800	907	39917	42217,07
881	390	13484329-1	10	2024	16589	SAC 0102	SAC	1	3	11/10/2024 19:43	12/10/2024 11:38	INTERNA;NAO PROGRAMADA;MEIO AMBIENTE;VENTO	13800	1913	48130	30426,27
882	390	13484334-1	10	2024	12902	DIA 0114	DIA	1	3	11/10/2024 19:43	12/10/2024 13:03	INTERNA;NAO PROGRAMADA;MEIO AMBIENTE;ARVORE OU VEGETACAO	13800	6093	62220	94096,85
883	390	13484336-1	10	2024	15822	TSE 0112	TSE	1	3	11/10/2024 19:43	15/10/2024 14:15	INTERNA;NAO PROGRAMADA;MEIO AMBIENTE;VENTO	13800	5651	125818	185167,41
884	390	13484338-1	10	2024	12981	TMO 0103	TMO	1	3	11/10/2024 19:43	11/10/2024 23:34	INTERNA;NAO PROGRAMADA;MEIO AMBIENTE;VENTO	13800	1689	50415	33939,20
885	390	13484341-1	10	2024	15822	TSE 0116	TSE	1	3	11/10/2024 19:31	12/10/2024 19:56	INTERNA;NAO PROGRAMADA;MEIO AMBIENTE;VENTO	13800	6225	125818	92097,71
886	390	13484342-1	10	2024	12895	COG 0106	COG	1	3	11/10/2024 19:44	12/10/2024 09:56	INTERNA;NAO PROGRAMADA;MEIO AMBIENTE;VENTO	13800	1175	57630	9652,30
887	390	13484344-1	10	2024	16579	GUM 0104	GUM	1	3	11/10/2024 19:44	14/10/2024 17:07	INTERNA;NAO PROGRAMADA;MEIO AMBIENTE;VENTO	13800	9951	82422	211429,22
888	390	13484346-1	10	2024	15832	LIM 0104	LIM	1	3	11/10/2024 19:44	12/10/2024 03:48	INTERNA;NAO PROGRAMADA;MEIO AMBIENTE;ARVORE OU VEGETACAO	13800	1459	59984	11771,70
889	390	13484348-1	10	2024	12982	JOR 0104	JOR	1	3	11/10/2024 19:44	12/10/2024 03:17	INTERNA;NAO PROGRAMADA;MEIO AMBIENTE;VENTO	13800	343	50666	2338,78
890	390	13484350-1	10	2024	12959	PIP 0109	PIP	1	3	11/10/2024 19:44	13/10/2024 02:21	INTERNA;NAO PROGRAMADA;MEIO AMBIENTE;ARVORE OU VEGETACAO	13800	534	28681	16355,09
891	390	13484354-1	10	2024	12981	TMO 0104	TMO	1	3	11/10/2024 19:44	12/10/2024 14:42	INTERNA;NAO PROGRAMADA;MEIO AMBIENTE;VENTO	13800	1696	50415	32111,46
892	390	13484355-1	10	2024	12902	DIA 0111	DIA	1	3	11/10/2024 19:44	14/10/2024 20:53	INTERNA;NAO PROGRAMADA;MEIO AMBIENTE;ARVORE OU VEGETACAO	13800	1054	62220	77062,92
893	390	13484356-1	10	2024	12855	BRA 0106	BRA	1	3	11/10/2024 19:44	13/10/2024 13:18	INTERNA;NAO PROGRAMADA;MEIO AMBIENTE;VENTO	13800	2483	24237	38659,50
894	390	13484374-1	10	2024	12977	SUM 0104	SUM	1	3	11/10/2024 19:42	12/10/2024 11:34	INTERNA;NAO PROGRAMADA;MEIO AMBIENTE;ARVORE OU VEGETACAO	13800	6172	30014	96734,29
895	390	13484375-1	10	2024	12977	SUM 0103	SUM	1	3	11/10/2024 19:42	12/10/2024 10:54	INTERNA;NAO PROGRAMADA;MEIO AMBIENTE;ARVORE OU VEGETACAO	13800	4184	30014	63549,03
896	390	13484376-1	10	2024	12977	SUM 0108	SUM	1	3	11/10/2024 19:42	13/10/2024 21:41	INTERNA;NAO PROGRAMADA;MEIO AMBIENTE;ARVORE OU VEGETACAO	13800	3499	30014	108545,86
897	390	13484385-1	10	2024	12959	PIP 0115	PIP	1	3	11/10/2024 19:44	14/10/2024 04:29	INTERNA;NAO PROGRAMADA;MEIO AMBIENTE;VENTO	13800	2373	28681	66997,66
898	390	13484386-1	10	2024	12926	JCI 0104	JCI	1	3	11/10/2024 19:44	14/10/2024 09:20	INTERNA;NAO PROGRAMADA;MEIO AMBIENTE;ARVORE OU VEGETACAO	13800	752	41867	46323,20
899	390	13484392-1	10	2024	12981	TMO 0108	TMO	1	3	11/10/2024 19:44	12/10/2024 15:45	INTERNA;NAO PROGRAMADA;MEIO AMBIENTE;VENTO	13800	511	50415	10224,12
900	390	13484399-1	10	2024	16588	PPU 0112	PPU	1	3	11/10/2024 19:44	12/10/2024 18:11	INTERNA;NAO PROGRAMADA;MEIO AMBIENTE;ARVORE OU VEGETACAO	13800	789	53927	17700,78
901	390	13484400-1	10	2024	12837	ANB 0102	ANB	1	3	11/10/2024 19:44	12/10/2024 17:58	INTERNA;NAO PROGRAMADA;MEIO AMBIENTE;ARVORE OU VEGETACAO	13800	3337	47614	74143,52
902	390	13484404-1	10	2024	12883	CAT 0113	CAT	1	3	11/10/2024 19:45	12/10/2024 12:17	INTERNA;NAO PROGRAMADA;MEIO AMBIENTE;ARVORE OU VEGETACAO	13800	1022	20935	16897,63
903	390	13484407-1	10	2024	12883	MPA 0102	MPA	1	3	11/10/2024 19:45	12/10/2024 12:15	INTERNA;NAO PROGRAMADA;MEIO AMBIENTE;ARVORE OU VEGETACAO	13800	1471	20935	24252,70



904	390	13484410-1	10	2024	15822	TSE 0103	TSE	1	3	11/10/2024 19:31	13/10/2024 23:03	INTERNA;NAO PROGRAMADA;MEIO AMBIENTE;ARVORE OU VEGETACAO	13800	3924	125818	145289,88
905	390	13484414-1	10	2024	15834	ITP 0104	ITP	1	3	11/10/2024 19:38	13/10/2024 08:23	INTERNA;NAO PROGRAMADA;MEIO AMBIENTE;VENTO	13800	27898	63827	499717,26
906	390	13484456-1	10	2024	12960	PRI 0109	PRI	1	3	12/10/2024 00:43	12/10/2024 12:40	INTERNA;NAO PROGRAMADA;MEIO AMBIENTE;VENTO	13800	36	76726	430,07
907	390	13484459-1	10	2024	12973	SND 0112	SND	1	3	11/10/2024 22:48	12/10/2024 16:59	INTERNA;NAO PROGRAMADA;MEIO AMBIENTE;ARVORE OU VEGETACAO	13800	114	52326	2071,82
908	390	13484468-1	10	2024	12895	COG 0113	COG	1	3	11/10/2024 22:57	12/10/2024 21:15	INTERNA;NAO PROGRAMADA;MEIO AMBIENTE;VENTO	13800	1197	57630	50728,99
909	390	13484480-1	10	2024	12880	CVE 0102	CVE	1	3	11/10/2024 23:07	13/10/2024 06:51	INTERNA;NAO PROGRAMADA;MEIO AMBIENTE;VENTO	13800	460	37452	14595,03
910	390	13484485-1	10	2024	12880	CVE 0102	CVE	1	3	12/10/2024 00:26	12/10/2024 09:40	INTERNA;NAO PROGRAMADA;MEIO AMBIENTE;VENTO	13800	419	37452	3862,83
911	390	13484506-1	10	2024	12981	TMO 0109	TMO	1	3	11/10/2024 19:45	13/10/2024 10:09	INTERNA;NAO PROGRAMADA;MEIO AMBIENTE;ARVORE OU VEGETACAO	13800	376	50415	14435,79
912	390	13484536-1	10	2024	16579	GUM 0110	GUM	1	3	11/10/2024 20:18	13/10/2024 12:32	INTERNA;NAO PROGRAMADA;MEIO AMBIENTE;VENTO	13800	48	82422	1931,51
913	390	13484543-1	10	2024	12868	CAA 0102	CAA	1	3	11/10/2024 19:56	14/10/2024 05:50	INTERNA;NAO PROGRAMADA;MEIO AMBIENTE;VENTO	13800	2817	58218	83537,48
914	390	13484559-1	10	2024	12936	MEN 0110	MEN	1	3	11/10/2024 19:45	13/10/2024 14:12	INTERNA;NAO PROGRAMADA;MEIO AMBIENTE;VENTO	13800	795	19840	33093,02
915	390	13484564-1	10	2024	12909	GCA 0105	GCA	1	3	11/10/2024 20:27	13/10/2024 11:30	INTERNA;NAO PROGRAMADA;MEIO AMBIENTE;ARVORE OU VEGETACAO	13800	91	20560	3554,06
916	390	13484596-1	10	2024	15839	IPR 0104	IPR	1	3	11/10/2024 19:45	13/10/2024 16:32	INTERNA;NAO PROGRAMADA;MEIO AMBIENTE;VENTO	13800	438	54399	19611,21
917	390	13484606-1	10	2024	12976	SIL 0110	SIL	1	3	11/10/2024 19:45	12/10/2024 21:25	INTERNA;NAO PROGRAMADA;MEIO AMBIENTE;VENTO	13800	1775	51232	53749,96
918	390	13484608-1	10	2024	12981	TMO 0107	TMO	1	3	11/10/2024 19:45	13/10/2024 16:16	INTERNA;NAO PROGRAMADA;MEIO AMBIENTE;ARVORE OU VEGETACAO	13800	6071	50415	199563,65
919	390	13484611-1	10	2024	12915	HIP 0112	HIP	1	3	11/10/2024 19:46	12/10/2024 21:43	INTERNA;NAO PROGRAMADA;MEIO AMBIENTE;VENTO	13800	272	23299	7097,04
920	390	13484612-1	10	2024	15836	GPR 0108	GPR	1	3	11/10/2024 19:46	12/10/2024 04:56	INTERNA;NAO PROGRAMADA;MEIO AMBIENTE;VENTO	13800	2	66587	18,35
921	390	13484613-1	10	2024	12862	BUT 0115	BUT	1	3	11/10/2024 19:46	15/10/2024 02:52	INTERNA;NAO PROGRAMADA;MEIO AMBIENTE;ARVORE OU VEGETACAO	13800	2175	29881	82709,61
922	390	13484614-1	10	2024	12936	MEN 0108	MEN	1	3	11/10/2024 19:46	12/10/2024 14:05	INTERNA;NAO PROGRAMADA;MEIO AMBIENTE;VENTO	13800	3556	19840	79747,56
923	390	13484615-1	10	2024	12995	VPA 0103	VPA	1	3	11/10/2024 19:46	13/10/2024 13:21	INTERNA;NAO PROGRAMADA;MEIO AMBIENTE;ARVORE OU VEGETACAO	13800	328	23711	13637,24
924	390	13484618-1	10	2024	12868	CAA 0103	CAA	1	3	11/10/2024 19:39	14/10/2024 20:22	INTERNA;NAO PROGRAMADA;MEIO AMBIENTE;ARVORE OU VEGETACAO	13800	9999	58218	88588,09
925	390	13484621-1	10	2024	12936	MEN 0108	MEN	1	3	11/10/2024 19:46	12/10/2024 09:54	INTERNA;NAO PROGRAMADA;MEIO AMBIENTE;VENTO	13800	6761	19840	125003,92
926	390	13484623-1	10	2024	12907	EGU 0105	EGU	1	3	11/10/2024 19:46	12/10/2024 21:22	INTERNA;NAO PROGRAMADA;MEIO AMBIENTE;ARVORE OU VEGETACAO	13800	77	21560	1971,39
927	390	13484625-1	10	2024	12835	ANC 0113	ANC	1	3	11/10/2024 19:46	14/10/2024 12:24	INTERNA;NAO PROGRAMADA;MEIO AMBIENTE;ARVORE OU VEGETACAO	13800	1054	50221	68125,88
928	390	13484632-1	10	2024	15824	ORA 0102	ORA	1	3	11/10/2024 19:46	12/10/2024 10:31	INTERNA;NAO PROGRAMADA;MEIO AMBIENTE;VENTO	13800	5606	24827	79512,63
929	390	13484636-1	10	2024	12981	TMO 0105	TMO	1	3	11/10/2024 19:46	12/10/2024 06:06	INTERNA;NAO PROGRAMADA;MEIO AMBIENTE;VENTO	13800	8374	50415	100507,08



930	390	13484638-1	10	2024	12993	VGU 0109	VGU	1	3	11/10/2024 19:46	13/10/2024 05:45	INTERNA;NAO PROGRAMADA;MEIO AMBIENTE;ARVORE OU VEGETACAO	13800	799	23328	24320,72
931	390	13484640-1	10	2024	12959	PIP 0104	PIP	1	3	11/10/2024 19:46	14/10/2024 10:20	INTERNA;NAO PROGRAMADA;MEIO AMBIENTE;VENTO	13800	7652	28681	133298,49
932	390	13484641-1	10	2024	16605	SBC 0114	SBC	1	3	11/10/2024 19:46	12/10/2024 20:17	INTERNA;NAO PROGRAMADA;MEIO AMBIENTE;VENTO	13800	70	84613	136,58
933	390	13484644-1	10	2024	12902	DIA 0106	DIA	1	3	11/10/2024 19:46	12/10/2024 23:11	INTERNA;NAO PROGRAMADA;MEIO AMBIENTE;VENTO	13800	636	62220	15219,47
934	390	13484645-1	10	2024	12835	ANC 0108	ANC	1	3	11/10/2024 19:46	13/10/2024 17:33	INTERNA;NAO PROGRAMADA;MEIO AMBIENTE;VENTO	13800	8401	50221	144778,17
935	390	13484648-1	10	2024	12862	BUT 0102	BUT	1	3	11/10/2024 19:47	14/10/2024 14:17	INTERNA;NAO PROGRAMADA;MEIO AMBIENTE;VENTO	13800	355	29881	23608,98
936	390	13484651-1	10	2024	12915	HIP 0108	HIP	1	3	11/10/2024 19:47	12/10/2024 19:45	INTERNA;NAO PROGRAMADA;MEIO AMBIENTE;VENTO	13800	1614	23299	38677,63
937	390	13484652-1	10	2024	12986	TTI 0106	TTI	1	3	11/10/2024 19:47	12/10/2024 11:46	INTERNA;NAO PROGRAMADA;MEIO AMBIENTE;ARVORE OU VEGETACAO	13800	3200	36475	39357,25
938	390	13484656-1	10	2024	15839	CTA 0109	CTA	1	3	11/10/2024 19:47	14/10/2024 00:47	INTERNA;NAO PROGRAMADA;MEIO AMBIENTE;VENTO	13800	2862	54399	121120,42
939	390	13484657-1	10	2024	12915	HIP 0105	HIP	1	3	11/10/2024 19:47	12/10/2024 11:59	INTERNA;NAO PROGRAMADA;MEIO AMBIENTE;VENTO	13800	963	23299	15601,67
940	390	13484658-1	10	2024	13000	VIT 0106	VIT	1	3	11/10/2024 19:47	13/10/2024 21:32	INTERNA;NAO PROGRAMADA;MEIO AMBIENTE;VENTO	13800	727	103461	34850,67
941	390	13484659-1	10	2024	12902	DIA 0113	DIA	1	3	11/10/2024 19:47	12/10/2024 18:09	INTERNA;NAO PROGRAMADA;MEIO AMBIENTE;ARVORE OU VEGETACAO	13800	3232	62220	48720,98
942	390	13484662-1	10	2024	12959	PIP 0103	PIP	1	3	11/10/2024 19:47	13/10/2024 13:58	INTERNA;NAO PROGRAMADA;MEIO AMBIENTE;ARVORE OU VEGETACAO	13800	976	28681	39114,24
943	390	13484663-1	10	2024	15818	VFO 0113	VFO	1	3	11/10/2024 19:47	13/10/2024 15:12	INTERNA;NAO PROGRAMADA;MEIO AMBIENTE;VENTO	13800	1467	70128	19000,40
944	390	13484667-1	10	2024	12868	CAA 0111	CAA	1	3	11/10/2024 19:47	13/10/2024 09:26	INTERNA;NAO PROGRAMADA;MEIO AMBIENTE;VENTO	13800	727	58218	27370,94
945	390	13484668-1	10	2024	16593	VAR 0109	VAR	1	3	11/10/2024 19:47	12/10/2024 22:49	INTERNA;NAO PROGRAMADA;MEIO AMBIENTE;VENTO	13800	12710	108653	224763,88
946	390	13484669-1	10	2024	16575	CAI 0111	CAI	1	3	11/10/2024 19:47	12/10/2024 04:44	INTERNA;NAO PROGRAMADA;MEIO AMBIENTE;VENTO	13800	407	21570	3630,88
947	390	13484670-1	10	2024	16581	JAN 0108	JAN	1	3	11/10/2024 19:47	12/10/2024 19:48	INTERNA;NAO PROGRAMADA;MEIO AMBIENTE;VENTO	13800	751	80753	17922,91
948	390	13484671-1	10	2024	12835	ANC 0112	ANC	1	3	11/10/2024 19:47	13/10/2024 11:26	INTERNA;NAO PROGRAMADA;MEIO AMBIENTE;VENTO	13800	689	50221	27311,58
949	390	13484673-1	10	2024	12915	HIP 0113	HIP	1	3	11/10/2024 19:48	14/10/2024 12:21	INTERNA;NAO PROGRAMADA;MEIO AMBIENTE;ARVORE OU VEGETACAO	13800	1101	23299	48651,05
950	390	13484674-1	10	2024	12986	TTI 0103	TTI	1	3	11/10/2024 19:48	12/10/2024 15:00	INTERNA;NAO PROGRAMADA;MEIO AMBIENTE;ARVORE OU VEGETACAO	13800	3026	36475	44886,75
951	390	13484675-1	10	2024	12915	HIP 0113	HIP	1	3	11/10/2024 19:48	12/10/2024 05:31	INTERNA;NAO PROGRAMADA;MEIO AMBIENTE;ARVORE OU VEGETACAO	13800	2258	23299	13976,60
952	390	13484676-1	10	2024	16593	IMG 0102	IMG	1	3	11/10/2024 19:48	12/10/2024 15:05	INTERNA;NAO PROGRAMADA;MEIO AMBIENTE;VENTO	13800	6972	108653	134441,46
953	390	13484677-1	10	2024	12973	SND 0112	SND	1	3	11/10/2024 19:48	12/10/2024 05:08	INTERNA;NAO PROGRAMADA;MEIO AMBIENTE;VENTO	13800	611	52326	5708,27
954	390	13484678-1	10	2024	16595	ALP 0103	ALP	1	3	11/10/2024 19:48	12/10/2024 17:02	INTERNA;NAO PROGRAMADA;MEIO AMBIENTE;VENTO	13800	5060	39272	107495,48
955	390	13484682-1	10	2024	12866	CPE 0105	CPE	1	3	11/10/2024 19:48	13/10/2024 12:23	INTERNA;NAO PROGRAMADA;MEIO AMBIENTE;VENTO	13800	2188	43443	88207,18



956	390	13484684-1	10	2024	12887	CLA 0110	CLA	1	3	11/10/2024 19:48	12/10/2024 14:11	INTERNA;NAO PROGRAMADA;MEIO AMBIENTE;VENTO	13800	14153	56854	86308,36
957	390	13484685-1	10	2024	16589	SAC 0105	SAC	1	3	11/10/2024 19:48	12/10/2024 23:55	INTERNA;NAO PROGRAMADA;MEIO AMBIENTE;VENTO	13800	1952	48130	26792,18
958	390	13484687-1	10	2024	12976	SIL 0102	SIL	1	3	11/10/2024 19:48	13/10/2024 19:16	INTERNA;NAO PROGRAMADA;MEIO AMBIENTE;VENTO	13800	2465	51232	108990,46
959	390	13484689-1	10	2024	16593	VAR 0102	VAR	1	3	11/10/2024 19:48	15/10/2024 21:04	INTERNA;NAO PROGRAMADA;MEIO AMBIENTE;ARVORE OU VEGETACAO	13800	3079	108653	36228,28
960	390	13484699-1	10	2024	12973	SND 0111	SND	1	3	11/10/2024 19:48	12/10/2024 02:38	INTERNA;NAO PROGRAMADA;MEIO AMBIENTE;VENTO	13800	7475	52326	50857,49
961	390	13484700-1	10	2024	16594	VME 0110	VME	1	3	11/10/2024 19:48	15/10/2024 15:55	INTERNA;NAO PROGRAMADA;MEIO AMBIENTE;VENTO	13800	543	91733	30081,04
962	390	13484704-1	10	2024	15832	TED 0103	TED	1	3	11/10/2024 19:49	16/10/2024 10:13	INTERNA;NAO PROGRAMADA;MEIO AMBIENTE;VENTO	13800	1102	59984	21733,77
963	390	13484707-1	10	2024	12986	PEN 0105	PEN	1	3	11/10/2024 19:49	12/10/2024 07:52	INTERNA;NAO PROGRAMADA;MEIO AMBIENTE;VENTO	13800	6283	36475	15812,86
964	390	13484709-1	10	2024	15830	MAD 0114	MAD	1	3	11/10/2024 19:49	12/10/2024 19:39	INTERNA;NAO PROGRAMADA;MEIO AMBIENTE;ARVORE OU VEGETACAO	13800	618	103058	14728,14
965	390	13484714-1	10	2024	12835	ANC 0109	ANC	1	3	11/10/2024 19:49	13/10/2024 14:53	INTERNA;NAO PROGRAMADA;MEIO AMBIENTE;VENTO	13800	6973	50221	142802,26
966	390	13484718-1	10	2024	16593	PRE 0104	PRE	1	3	11/10/2024 19:49	13/10/2024 14:31	INTERNA;NAO PROGRAMADA;MEIO AMBIENTE;VENTO	13800	499	108653	21306,61
967	390	13484773-1	10	2024	15830	MAD 0103	MAD	1	3	11/10/2024 19:49	14/10/2024 13:53	INTERNA;NAO PROGRAMADA;MEIO AMBIENTE;VENTO	13800	676	103058	15863,29
968	390	13484776-1	10	2024	12991	VEM 0102	VEM	1	3	11/10/2024 19:50	13/10/2024 03:07	INTERNA;NAO PROGRAMADA;MEIO AMBIENTE;VENTO	13800	635	77208	19831,76
969	390	13484777-1	10	2024	16581	JAN 0115	JAN	1	3	12/10/2024 00:52	14/10/2024 20:55	INTERNA;NAO PROGRAMADA;MEIO AMBIENTE;ARVORE OU VEGETACAO	240	1	80753	68,06
970	390	13484789-1	10	2024	16598	CAC 2304	CAC	1	3	11/10/2024 19:45	15/10/2024 15:05	INTERNA;NAO PROGRAMADA;MEIO AMBIENTE;ARVORE OU VEGETACAO	23000	11	28100	1031,46
971	390	13484791-1	10	2024	16595	ALP 0102	ALP	1	3	11/10/2024 20:48	12/10/2024 22:39	INTERNA;NAO PROGRAMADA;MEIO AMBIENTE;ARVORE OU VEGETACAO	13800	314	39272	8113,85
972	390	13484803-1	10	2024	12973	VIT 0104	VIT	1	3	11/10/2024 19:50	12/10/2024 06:56	INTERNA;NAO PROGRAMADA;MEIO AMBIENTE;VENTO	13800	523	52326	5805,88
973	390	13484807-1	10	2024	12826	ABV 0106	ABV	1	3	11/10/2024 23:03	13/10/2024 16:27	INTERNA;NAO PROGRAMADA;MEIO AMBIENTE;VENTO	13800	85	25388	3519,35
974	390	13484824-1	10	2024	12958	PNH 0103	PNH	1	3	11/10/2024 20:47	15/10/2024 12:38	INTERNA;NAO PROGRAMADA;MEIO AMBIENTE;VENTO	13800	18	28189	1581,23
975	390	13484835-1	10	2024	16592	VGR 2302	VGR	1	3	11/10/2024 22:18	13/10/2024 11:40	INTERNA;NAO PROGRAMADA;MEIO AMBIENTE;ARVORE OU VEGETACAO	23000	187	21240	6985,75
976	390	13484836-1	10	2024	12874	CAP 0103	CAP	1	3	11/10/2024 19:50	12/10/2024 12:00	INTERNA;NAO PROGRAMADA;MEIO AMBIENTE;VENTO	13800	2875	45700	46349,47
977	390	13484838-1	10	2024	16592	VGR 2302	VGR	1	3	11/10/2024 21:19	15/10/2024 21:46	INTERNA;NAO PROGRAMADA;MEIO AMBIENTE;VENTO	240	1	21240	96,45
978	390	13484842-1	10	2024	12997	VPR 0103	VPR	1	3	11/10/2024 20:16	14/10/2024 13:00	INTERNA;NAO PROGRAMADA;MEIO AMBIENTE;VENTO	240	115	79710	7443,92
979	390	13484844-1	10	2024	12997	VPR 0103	VPR	1	3	11/10/2024 20:21	14/10/2024 09:03	INTERNA;NAO PROGRAMADA;MEIO AMBIENTE;VENTO	13800	35	79710	2124,06
980	390	13484848-1	10	2024	12882	CTL 0102	CTL	1	3	11/10/2024 20:16	12/10/2024 18:05	INTERNA;NAO PROGRAMADA;MEIO AMBIENTE;VENTO	13800	327	64378	7132,78
981	390	13484852-1	10	2024	16579	GUM 0115	GUM	1	3	11/10/2024 20:16	13/10/2024 12:02	INTERNA;NAO PROGRAMADA;MEIO AMBIENTE;VENTO	240	1	82422	39,76



982	390	13484864-1	10	2024	16580	IVI 0104	IVI	1	3	11/10/2024 22:36	15/10/2024 09:25	INTERNA;NAO PROGRAMADA;MEIO AMBIENTE;ARVORE OU VEGETACAO	13800	78	72948	6458,64
983	390	13484967-1	10	2024	12973	SND 0113	SND	1	3	12/10/2024 01:16	14/10/2024 04:20	INTERNA;NAO PROGRAMADA;MEIO AMBIENTE;VENTO	240	5	52326	255,30
984	390	13484968-1	10	2024	12922	ITR 0102	ITR	1	3	11/10/2024 20:16	12/10/2024 11:20	INTERNA;NAO PROGRAMADA;MEIO AMBIENTE;VENTO	13800	157	101525	2363,90
985	390	13484987-1	10	2024	13000	VIT 0111	VIT	1	3	11/10/2024 20:33	13/10/2024 13:15	INTERNA;NAO PROGRAMADA;MEIO AMBIENTE;ARVORE OU VEGETACAO	13800	80	103461	3254,76
986	390	13484990-1	10	2024	13000	VIT 0111	VIT	1	3	11/10/2024 20:17	14/10/2024 01:21	INTERNA;NAO PROGRAMADA;MEIO AMBIENTE;VENTO	13800	51	103461	2706,05
987	390	13485023-1	10	2024	12872	CAL 0107	CAL	1	3	11/10/2024 19:44	15/10/2024 08:41	INTERNA;NAO PROGRAMADA;MEIO AMBIENTE;VENTO	13800	108	26179	9175,95
988	390	13485048-1	10	2024	16583	MAU 0108	MAU	1	3	11/10/2024 20:45	14/10/2024 09:50	INTERNA;NAO PROGRAMADA;MEIO AMBIENTE;VENTO	13800	238	90297	14535,78
989	390	13485059-1	10	2024	12971	SMA 0107	SMA	1	3	11/10/2024 21:28	14/10/2024 13:45	INTERNA;NAO PROGRAMADA;MEIO AMBIENTE;ARVORE OU VEGETACAO	13800	184	100382	11826,86
990	390	13485076-1	10	2024	12895	COG 0114	COG	1	3	11/10/2024 21:11	13/10/2024 14:20	INTERNA;NAO PROGRAMADA;MEIO AMBIENTE;VENTO	13800	201	57630	8269,64
991	390	13485112-1	10	2024	12936	MEN 0107	MEN	1	3	11/10/2024 22:20	12/10/2024 17:21	INTERNA;NAO PROGRAMADA;MEIO AMBIENTE;VENTO	13800	89	19840	1691,45
992	390	13485144-1	10	2024	16592	VGR 2301	VGR	1	3	11/10/2024 20:27	16/10/2024 11:01	INTERNA;NAO PROGRAMADA;MEIO AMBIENTE;ARVORE OU VEGETACAO	13800	40	21240	4062,44
993	390	13485147-1	10	2024	16592	VGR 2301	VGR	1	3	11/10/2024 21:57	13/10/2024 11:19	INTERNA;NAO PROGRAMADA;MEIO AMBIENTE;ARVORE OU VEGETACAO	23000	5111	21240	192745,58
994	390	13485184-1	10	2024	15822	TSE 0110	TSE	1	3	11/10/2024 21:37	14/10/2024 13:30	INTERNA;NAO PROGRAMADA;MEIO AMBIENTE;ARVORE OU VEGETACAO	240	1	125818	63,87
995	390	13485208-1	10	2024	12826	ABV 0102	ABV	1	3	11/10/2024 20:24	13/10/2024 10:55	INTERNA;NAO PROGRAMADA;MEIO AMBIENTE;ARVORE OU VEGETACAO	240	304	25388	11706,03
996	390	13485217-1	10	2024	12967	RBO 0110	RBO	1	3	11/10/2024 21:18	13/10/2024 18:50	INTERNA;NAO PROGRAMADA;MEIO AMBIENTE;ARVORE OU VEGETACAO	13800	79	86249	3596,34
997	390	13485234-1	10	2024	16593	IMG 0104	IMG	1	3	11/10/2024 19:51	15/10/2024 22:10	INTERNA;NAO PROGRAMADA;MEIO AMBIENTE;VENTO	13800	56	108653	4395,68
998	390	13485246-1	10	2024	12838	AUT 0104	AUT	1	3	11/10/2024 20:26	13/10/2024 12:40	INTERNA;NAO PROGRAMADA;MEIO AMBIENTE;ARVORE OU VEGETACAO	13800	117	71255	4705,90
999	390	13485249-1	10	2024	15832	LIM 0109	LIM	1	3	11/10/2024 20:05	12/10/2024 05:19	INTERNA;NAO PROGRAMADA;MEIO AMBIENTE;ARVORE OU VEGETACAO	13800	380	59984	3509,51
1000	390	13485254-1	10	2024	16588	PPU 0115	PPU	1	3	11/10/2024 19:51	12/10/2024 18:26	INTERNA;NAO PROGRAMADA;MEIO AMBIENTE;ARVORE OU VEGETACAO	13800	2712	53927	33400,59
1001	390	13485255-1	10	2024	16576	CPI 0108	CPI	1	3	11/10/2024 20:41	13/10/2024 16:10	INTERNA;NAO PROGRAMADA;MEIO AMBIENTE;ARVORE OU VEGETACAO	13800	106	88308	4608,03
1002	390	13485273-1	10	2024	15833	ITN 0109	ITN	1	3	11/10/2024 20:27	12/10/2024 16:50	INTERNA;NAO PROGRAMADA;MEIO AMBIENTE;VENTO	13800	128	100948	2607,36
1003	390	13485279-1	10	2024	16580	IVI 0102	IVI	1	3	11/10/2024 21:27	14/10/2024 18:12	INTERNA;NAO PROGRAMADA;MEIO AMBIENTE;VENTO	13800	94	72948	6461,61
1004	390	13485281-1	10	2024	16580	IVI 0102	IVI	1	3	11/10/2024 20:27	12/10/2024 22:15	INTERNA;NAO PROGRAMADA;MEIO AMBIENTE;VENTO	13800	431	72948	11115,61
1005	390	13485328-1	10	2024	12845	BAR 0110	BAR	1	3	11/10/2024 22:00	13/10/2024 11:14	INTERNA;NAO PROGRAMADA;MEIO AMBIENTE;VENTO	240	41	120961	1142,69
1006	390	13485356-1	10	2024	12874	CAP 0108	CAP	1	3	11/10/2024 20:32	12/10/2024 14:31	INTERNA;NAO PROGRAMADA;MEIO AMBIENTE;VENTO	240	1	45700	0,20



1007	390	13485358-1	10	2024	12913	GUA 0105	GUA	1	3	11/10/2024 19:38	13/10/2024 11:57	INTERNA;NAO PROGRAMADA;MEIO AMBIENTE;ARVORE OU VEGETACAO	13800	3	27999	88,97
1008	390	13485362-1	10	2024	13000	VIT 0102	VIT	1	3	11/10/2024 20:05	12/10/2024 13:14	INTERNA;NAO PROGRAMADA;MEIO AMBIENTE;VENTO	13800	684	103461	11349,08
1009	390	13485366-1	10	2024	13000	VIT 0102	VIT	1	3	11/10/2024 19:57	12/10/2024 12:40	INTERNA;NAO PROGRAMADA;MEIO AMBIENTE;VENTO	13800	14058	103461	242724,73
1010	390	13485397-1	10	2024	12969	SAB 0114	SAB	1	3	11/10/2024 19:52	16/10/2024 04:28	INTERNA;NAO PROGRAMADA;MEIO AMBIENTE;VENTO	13800	1518	36050	8675,13
1011	390	13485419-1	10	2024	12952	PRE 0103	PRE	1	3	11/10/2024 19:53	15/10/2024 16:22	INTERNA;NAO PROGRAMADA;MEIO AMBIENTE;VENTO	13800	312	39917	27963,00
1012	390	13485431-1	10	2024	15839	CTA 0111	CTA	1	3	11/10/2024 20:36	13/10/2024 14:20	INTERNA;NAO PROGRAMADA;MEIO AMBIENTE;VENTO	13800	25	54399	1043,36
1013	390	13485436-1	10	2024	12952	PRE 0102	PRE	1	3	11/10/2024 22:29	13/10/2024 10:05	INTERNA;NAO PROGRAMADA;MEIO AMBIENTE;ARVORE OU VEGETACAO	13800	8	39917	284,77
1014	390	13485471-1	10	2024	15827	MAZ 0105	MAZ	1	3	11/10/2024 22:53	15/10/2024 15:00	INTERNA;NAO PROGRAMADA;MEIO AMBIENTE;VENTO	13800	31	154484	2731,39
1015	390	13485496-1	10	2024	15835	ITA 0111	ITA	1	3	11/10/2024 19:53	13/10/2024 17:35	INTERNA;NAO PROGRAMADA;MEIO AMBIENTE;VENTO	13800	398	22215	18190,15
1016	390	13485498-1	10	2024	12927	JOR 0106	JOR	1	3	11/10/2024 19:44	13/10/2024 12:37	INTERNA;NAO PROGRAMADA;MEIO AMBIENTE;VENTO	13800	6814	17007	143205,71
1017	390	13485505-1	10	2024	12976	SIL 0109	SIL	1	3	11/10/2024 19:53	12/10/2024 12:06	INTERNA;NAO PROGRAMADA;MEIO AMBIENTE;VENTO	13800	1147	51232	11252,76
1018	390	13485516-1	10	2024	12968	RGR 0105	RGR	1	3	11/10/2024 19:53	13/10/2024 11:09	INTERNA;NAO PROGRAMADA;MEIO AMBIENTE;VENTO	13800	5623	34908	125323,83
1019	390	13485545-1	10	2024	12950	OSA 0111	OSA	1	3	11/10/2024 19:39	13/10/2024 09:45	INTERNA;NAO PROGRAMADA;MEIO AMBIENTE;ARVORE OU VEGETACAO	13800	1	53881	38,09
1020	390	13485590-1	10	2024	12900	CUP 0105	CUP	1	3	11/10/2024 19:45	13/10/2024 19:24	INTERNA;NAO PROGRAMADA;MEIO AMBIENTE;VENTO	13800	1032	109208	34555,96
1021	390	13485598-1	10	2024	12868	CAA 0104	CAA	1	3	11/10/2024 19:53	12/10/2024 04:17	INTERNA;NAO PROGRAMADA;MEIO AMBIENTE;VENTO	13800	1650	58218	13854,96
1022	390	13485616-1	10	2024	12966	RPI 0111	RPI	1	3	11/10/2024 19:53	16/10/2024 10:51	INTERNA;NAO PROGRAMADA;MEIO AMBIENTE;VENTO	13800	1702	69210	85110,72
1023	390	13485647-1	10	2024	12987	UTI 0110	UTI	1	3	11/10/2024 21:12	14/10/2024 07:53	INTERNA;NAO PROGRAMADA;MEIO AMBIENTE;VENTO	13800	119	68277	6470,13
1024	390	13485675-1	10	2024	13000	VIT 0114	VIT	1	3	11/10/2024 19:54	13/10/2024 09:18	INTERNA;NAO PROGRAMADA;MEIO AMBIENTE;ARVORE OU VEGETACAO	13800	633	103461	23681,59
1025	390	13485679-1	10	2024	16594	VME 0108	VME	1	3	11/10/2024 20:48	13/10/2024 13:00	INTERNA;NAO PROGRAMADA;MEIO AMBIENTE;VENTO	13800	69	91733	2773,88
1026	390	13485681-1	10	2024	12872	CAL 0114	CAL	1	3	11/10/2024 19:51	15/10/2024 15:45	INTERNA;NAO PROGRAMADA;MEIO AMBIENTE;VENTO	13800	1336	26179	6483,97
1027	390	13485699-1	10	2024	15841	BAI 0110	BAI	1	3	11/10/2024 21:23	12/10/2024 18:52	INTERNA;NAO PROGRAMADA;MEIO AMBIENTE;VENTO	13800	919	66596	19738,59
1028	390	13485700-1	10	2024	12946	MOR 0102	MOR	1	3	11/10/2024 20:49	13/10/2024 12:50	INTERNA;NAO PROGRAMADA;MEIO AMBIENTE;VENTO	13800	35	23200	1400,28
1029	390	13485702-1	10	2024	12966	RPI 0111	RPI	1	3	11/10/2024 19:54	14/10/2024 14:21	INTERNA;NAO PROGRAMADA;MEIO AMBIENTE;VENTO	13800	4990	69210	150929,55
1030	390	13485704-1	10	2024	12976	SIL 0103	SIL	1	3	11/10/2024 21:56	14/10/2024 16:53	INTERNA;NAO PROGRAMADA;MEIO AMBIENTE;VENTO	240	8	51232	535,61
1031	390	13485705-1	10	2024	16583	MAU 0114	MAU	1	3	11/10/2024 19:55	12/10/2024 05:36	INTERNA;NAO PROGRAMADA;MEIO AMBIENTE;VENTO	13800	371	90297	1321,00
1032	390	13485747-1	10	2024	12928	JUQ 0104	JUQ	1	3	11/10/2024 22:13	12/10/2024 19:40	INTERNA;NAO PROGRAMADA;MEIO AMBIENTE;ARVORE OU VEGETACAO	13800	26	19490	557,46



1033	390	13485754-1	10	2024	12973	SND 0107	SND	1	3	11/10/2024 23:14	13/10/2024 12:57	INTERNA;NAO PROGRAMADA;MEIO AMBIENTE;VENTO	13800	30	52326	1131,40
1034	390	13485758-1	10	2024	12948	NMU 0103	NMU	1	3	11/10/2024 19:55	12/10/2024 22:33	INTERNA;NAO PROGRAMADA;MEIO AMBIENTE;VENTO	13800	1346	15287	34673,60
1035	390	13485770-1	10	2024	12986	TTI 0104	TTI	1	3	11/10/2024 19:55	12/10/2024 10:34	INTERNA;NAO PROGRAMADA;MEIO AMBIENTE;VENTO	13800	1194	36475	17489,61
1036	390	13485773-1	10	2024	12934	MAT 0105	MAT	1	3	11/10/2024 22:04	13/10/2024 12:02	INTERNA;NAO PROGRAMADA;MEIO AMBIENTE;VENTO	240	8	139285	303,74
1037	390	13485777-1	10	2024	16605	SBC 0108	SBC	1	3	11/10/2024 20:16	13/10/2024 15:01	INTERNA;NAO PROGRAMADA;MEIO AMBIENTE;VENTO	13800	1205	84613	51518,44
1038	390	13485804-1	10	2024	15833	ITN 0107	ITN	1	3	11/10/2024 21:16	12/10/2024 18:08	INTERNA;NAO PROGRAMADA;MEIO AMBIENTE;VENTO	13800	87	100948	1815,18
1039	390	13485808-1	10	2024	12874	CAP 0110	CAP	1	3	11/10/2024 19:55	12/10/2024 19:20	INTERNA;NAO PROGRAMADA;MEIO AMBIENTE;VENTO	13800	10053	45700	122090,20
1040	390	13485809-1	10	2024	12874	CAP 0109	CAP	1	3	12/10/2024 01:35	13/10/2024 02:15	INTERNA;NAO PROGRAMADA;MEIO AMBIENTE;ARVORE OU VEGETACAO	13800	8929	45700	220530,04
1041	390	13485814-1	10	2024	16571	ALV 0111	ALV	1	3	12/10/2024 01:11	14/10/2024 18:30	INTERNA;NAO PROGRAMADA;MEIO AMBIENTE;VENTO	13800	4050	76534	172867,18
1042	390	13485831-1	10	2024	15827	MAZ 0111	MAZ	1	3	11/10/2024 21:05	15/10/2024 15:19	INTERNA;NAO PROGRAMADA;MEIO AMBIENTE;VENTO	13800	112	154484	10105,54
1043	390	13485869-1	10	2024	12966	RPI 0110	RPI	1	3	11/10/2024 19:56	13/10/2024 00:52	INTERNA;NAO PROGRAMADA;MEIO AMBIENTE;VENTO	13800	357	69210	10331,08
1044	390	13485876-1	10	2024	15839	CTA 0108	CTA	1	3	11/10/2024 21:10	13/10/2024 11:45	INTERNA;NAO PROGRAMADA;MEIO AMBIENTE;VENTO	13800	124	54399	4784,47
1045	390	13485877-1	10	2024	12907	EGU 0103	EGU	1	3	11/10/2024 21:10	13/10/2024 15:14	INTERNA;NAO PROGRAMADA;MEIO AMBIENTE;ARVORE OU VEGETACAO	240	1	21560	42,07
1046	390	13485879-1	10	2024	12837	ANB 0109	ANB	1	3	11/10/2024 22:48	13/10/2024 15:59	INTERNA;NAO PROGRAMADA;MEIO AMBIENTE;VENTO	13800	26	47614	1070,90
1047	390	13485882-1	10	2024	12930	LEO 0110	LEO	1	3	11/10/2024 21:11	16/10/2024 01:13	INTERNA;NAO PROGRAMADA;MEIO AMBIENTE;VENTO	208	198	37948	19803,91
1048	390	13485915-1	10	2024	12912	GNA 0111	GNA	1	3	11/10/2024 19:56	12/10/2024 11:37	INTERNA;NAO PROGRAMADA;MEIO AMBIENTE;VENTO	13800	5397	98286	84781,36
1049	390	13485925-1	10	2024	16597	BAT 0102	BAT	1	3	11/10/2024 22:23	13/10/2024 16:23	INTERNA;NAO PROGRAMADA;MEIO AMBIENTE;VENTO	240	1	32701	41,99
1050	390	13485928-1	10	2024	12948	NMU 0106	NMU	1	3	11/10/2024 21:16	13/10/2024 10:25	INTERNA;NAO PROGRAMADA;MEIO AMBIENTE;ARVORE OU VEGETACAO	13800	275	15287	10212,51
1051	390	13485953-1	10	2024	12948	NMU 0104	NMU	1	3	11/10/2024 19:56	12/10/2024 21:39	INTERNA;NAO PROGRAMADA;MEIO AMBIENTE;VENTO	13800	1065	15287	27390,62
1052	390	13485985-1	10	2024	15834	ITP 0108	ITP	1	3	11/10/2024 21:23	14/10/2024 09:10	INTERNA;NAO PROGRAMADA;MEIO AMBIENTE;VENTO	13800	44	63827	2630,14
1053	390	13485994-1	10	2024	15836	GPR 0105	GPR	1	3	11/10/2024 19:56	12/10/2024 01:04	INTERNA;NAO PROGRAMADA;MEIO AMBIENTE;ARVORE OU VEGETACAO	13800	7739	66587	31770,74
1054	390	13486000-1	10	2024	12855	BRA 0111	BRA	1	3	11/10/2024 19:50	13/10/2024 12:33	INTERNA;NAO PROGRAMADA;MEIO AMBIENTE;VENTO	13800	69	24237	2792,05
1055	390	13486041-1	10	2024	12912	GNA 0106	GNA	1	3	11/10/2024 19:57	13/10/2024 16:14	INTERNA;NAO PROGRAMADA;MEIO AMBIENTE;VENTO	13800	16187	98286	50280,57
1056	390	13486064-1	10	2024	16593	VAR 0105	VAR	1	3	11/10/2024 19:57	12/10/2024 20:13	INTERNA;NAO PROGRAMADA;MEIO AMBIENTE;VENTO	13800	166	108653	3882,35
1057	390	13486066-1	10	2024	16605	SBC 0103	SBC	1	3	11/10/2024 19:57	12/10/2024 13:27	INTERNA;NAO PROGRAMADA;MEIO AMBIENTE;VENTO	13800	1080	84613	11188,27
1058	390	13486101-1	10	2024	15814	PPO 0105	PPO	1	3	11/10/2024 21:29	14/10/2024 12:20	INTERNA;NAO PROGRAMADA;MEIO AMBIENTE;VENTO	13800	17	22969	1068,56



1059	390	13486102-1	10	2024	15821	TAI 0104	TAI	1	3	11/10/2024 19:58	13/10/2024 09:41	INTERNA;NAO PROGRAMADA;MEIO AMBIENTE;VENTO	13800	306	97506	11544,53
1060	390	13486105-1	10	2024	12930	LEO 0110	LEO	1	3	11/10/2024 21:29	12/10/2024 14:01	INTERNA;NAO PROGRAMADA;MEIO AMBIENTE;VENTO	13800	172	37948	2841,25
1061	390	13486114-1	10	2024	12966	MAU 0106	MAU	1	3	11/10/2024 19:58	12/10/2024 03:41	INTERNA;NAO PROGRAMADA;MEIO AMBIENTE;VENTO	13800	10217	69210	78866,73
1062	390	13486132-1	10	2024	12975	SAU 0108	SAU	1	3	11/10/2024 17:12	12/10/2024 16:59	INTERNA;NAO PROGRAMADA;MEIO AMBIENTE;ARVORE OU VEGETACAO	13800	1449	55076	34312,76
1063	390	13486206-1	10	2024	12997	VPR 0111	VPR	1	3	11/10/2024 22:41	12/10/2024 22:16	INTERNA;NAO PROGRAMADA;MEIO AMBIENTE;VENTO	13800	123	79710	2901,23
1064	390	13486209-1	10	2024	12922	ITR 0106	ITR	1	3	11/10/2024 19:58	12/10/2024 12:39	INTERNA;NAO PROGRAMADA;MEIO AMBIENTE;VENTO	13800	553	101525	5663,82
1065	390	13486217-1	10	2024	15837	EMB 0114	EMB	1	3	11/10/2024 21:44	13/10/2024 08:27	INTERNA;NAO PROGRAMADA;MEIO AMBIENTE;ARVORE OU VEGETACAO	13800	1	158606	34,72
1066	390	13486221-1	10	2024	15837	EMB 0114	EMB	1	3	11/10/2024 22:18	15/10/2024 16:53	INTERNA;NAO PROGRAMADA;MEIO AMBIENTE;VENTO	13800	11717	158606	#####
1067	390	13486249-1	10	2024	15832	LIM 0111	LIM	1	3	11/10/2024 21:51	13/10/2024 22:28	INTERNA;NAO PROGRAMADA;MEIO AMBIENTE;VENTO	13800	58	59984	2819,33
1068	390	13486271-1	10	2024	15817	ERM 0111	ERM	1	3	11/10/2024 19:59	12/10/2024 10:52	INTERNA;NAO PROGRAMADA;MEIO AMBIENTE;VENTO	13800	7459	92494	110920,79
1069	390	13486273-1	10	2024	16594	VME 0106	VME	1	3	11/10/2024 21:54	13/10/2024 17:08	INTERNA;NAO PROGRAMADA;MEIO AMBIENTE;VENTO	13800	143	91733	6184,19
1070	390	13486275-1	10	2024	15826	MSA 0104	MSA	1	3	11/10/2024 19:59	11/10/2024 21:09	INTERNA;NAO PROGRAMADA;MEIO AMBIENTE;VENTO	13800	13144	91923	15301,81
1071	390	13486293-1	10	2024	16598	CAC 2303	CAC	1	3	11/10/2024 21:59	13/10/2024 13:15	INTERNA;NAO PROGRAMADA;MEIO AMBIENTE;ARVORE OU VEGETACAO	23000	12	28100	471,09
1072	390	13486334-1	10	2024	13000	VIT 0108	VIT	1	3	11/10/2024 22:20	15/10/2024 02:26	INTERNA;NAO PROGRAMADA;MEIO AMBIENTE;VENTO	13800	850	103461	6811,08
1073	390	13486336-1	10	2024	15830	MAD 0110	MAD	1	3	11/10/2024 19:59	12/10/2024 17:46	INTERNA;NAO PROGRAMADA;MEIO AMBIENTE;VENTO	13800	1741	103058	37902,05
1074	390	13486338-1	10	2024	15829	MPA 0102	MPA	1	3	11/10/2024 20:00	12/10/2024 09:54	INTERNA;NAO PROGRAMADA;MEIO AMBIENTE;VENTO	13800	1811	80200	25168,37
1075	390	13486340-1	10	2024	12948	NMU 0102	NMU	1	3	11/10/2024 20:00	12/10/2024 12:59	INTERNA;NAO PROGRAMADA;MEIO AMBIENTE;VENTO	13800	1909	15287	31093,75
1076	390	13486342-1	10	2024	16583	MAU 0108	MAU	1	3	11/10/2024 20:01	12/10/2024 19:36	INTERNA;NAO PROGRAMADA;MEIO AMBIENTE;VENTO	13800	9370	90297	58120,67
1077	390	13486343-1	10	2024	12907	EGU 0105	EGU	1	3	11/10/2024 20:01	12/10/2024 16:56	INTERNA;NAO PROGRAMADA;MEIO AMBIENTE;VENTO	13800	7670	21560	144975,24
1078	390	13486344-1	10	2024	12922	ITR 0112	ITR	1	3	11/10/2024 20:01	12/10/2024 15:30	INTERNA;NAO PROGRAMADA;MEIO AMBIENTE;VENTO	13800	2893	101525	55921,54
1079	390	13486345-1	10	2024	12952	PRE 0107	PRE	1	3	11/10/2024 20:01	16/10/2024 16:58	INTERNA;NAO PROGRAMADA;MEIO AMBIENTE;ARVORE OU VEGETACAO	13800	102	39917	11928,42
1080	390	13486349-1	10	2024	12900	CUP 0108	CUP	1	3	11/10/2024 20:02	15/10/2024 15:22	INTERNA;NAO PROGRAMADA;MEIO AMBIENTE;VENTO	13800	7078	109208	55621,82
1081	390	13486350-1	10	2024	12900	CUP 0103	CUP	1	3	11/10/2024 20:02	12/10/2024 08:51	INTERNA;NAO PROGRAMADA;MEIO AMBIENTE;ARVORE OU VEGETACAO	13800	558	109208	7152,48
1082	390	13486352-1	10	2024	12966	RPI 0103	RPI	1	3	11/10/2024 23:07	12/10/2024 05:30	INTERNA;NAO PROGRAMADA;MEIO AMBIENTE;VENTO	13800	5023	69210	15914,54
1083	390	13486353-1	10	2024	15822	TSE 0113	TSE	1	3	11/10/2024 20:03	16/10/2024 11:20	INTERNA;NAO PROGRAMADA;MEIO AMBIENTE;VENTO	13800	1316	125818	969,41
1084	390	13486354-1	10	2024	16595	ALP 0104	ALP	1	3	11/10/2024 20:03	12/10/2024 05:05	INTERNA;NAO PROGRAMADA;MEIO AMBIENTE;VENTO	13800	4295	39272	38160,13



1085	390	13486355-1	10	2024	12966	RPI 0107	RPI	1	3	11/10/2024 20:03	13/10/2024 18:21	INTERNA;NAO PROGRAMADA;MEIO AMBIENTE;VENTO	13800	3062	69210	123137,45
1086	390	13486359-1	10	2024	16571	ALV 0107	ALV	1	3	11/10/2024 20:04	12/10/2024 08:31	INTERNA;NAO PROGRAMADA;MEIO AMBIENTE;ARVORE OU VEGETACAO	13800	10274	76534	127705,82
1087	390	13486361-1	10	2024	12845	BAR 0110	BAR	1	3	11/10/2024 20:04	14/10/2024 16:15	INTERNA;NAO PROGRAMADA;MEIO AMBIENTE;VENTO	13800	1609	120961	2944,92
1088	390	13486369-1	10	2024	12981	TMO 0109	TMO	1	3	12/10/2024 01:09	15/10/2024 14:38	INTERNA;NAO PROGRAMADA;MEIO AMBIENTE;ARVORE OU VEGETACAO	13800	131	50415	11197,99
1089	390	13486375-1	10	2024	16588	PPU 0107	PPU	1	3	11/10/2024 22:00	14/10/2024 10:13	INTERNA;NAO PROGRAMADA;MEIO AMBIENTE;VENTO	13800	205	53927	12344,93
1090	390	13486382-1	10	2024	12912	GNA 0108	GNA	1	3	11/10/2024 20:05	12/10/2024 09:09	INTERNA;NAO PROGRAMADA;MEIO AMBIENTE;VENTO	13800	4057	98286	40007,83
1091	390	13486383-1	10	2024	12966	RPI 0104	RPI	1	3	11/10/2024 22:01	14/10/2024 09:00	INTERNA;NAO PROGRAMADA;MEIO AMBIENTE;ARVORE OU VEGETACAO	13800	13	69210	766,71
1092	390	13486436-1	10	2024	17112	CAM 0107	CAM	1	3	12/10/2024 01:59	12/10/2024 04:15	INTERNA;NAO PROGRAMADA;MEIO AMBIENTE;VENTO	13800	34	53044	76,59
1093	390	13486458-1	10	2024	15839	IPR 0106	IPR	1	3	11/10/2024 20:07	14/10/2024 12:50	INTERNA;NAO PROGRAMADA;MEIO AMBIENTE;ARVORE OU VEGETACAO	13800	596	54399	38569,97
1094	390	13486505-1	10	2024	16576	CPI 0112	CPI	1	3	11/10/2024 20:13	12/10/2024 12:16	INTERNA;NAO PROGRAMADA;MEIO AMBIENTE;VENTO	13800	12445	88308	132141,23
1095	390	13486520-1	10	2024	16599	GVI 0104	GVI	1	3	11/10/2024 22:59	13/10/2024 19:27	INTERNA;NAO PROGRAMADA;MEIO AMBIENTE;ARVORE OU VEGETACAO	13800	9	104465	400,24
1096	390	13486542-1	10	2024	12964	REM 0110	REM	1	3	11/10/2024 20:58	14/10/2024 09:00	INTERNA;NAO PROGRAMADA;MEIO AMBIENTE;VENTO	13800	130	52476	7804,04
1097	390	13486547-1	10	2024	12964	REM 0108	REM	1	3	11/10/2024 21:52	12/10/2024 16:10	INTERNA;NAO PROGRAMADA;MEIO AMBIENTE;ARVORE OU VEGETACAO	13800	347	52476	6347,02
1098	390	13486572-1	10	2024	15830	MAD 0112	MAD	1	3	11/10/2024 20:10	12/10/2024 16:04	INTERNA;NAO PROGRAMADA;MEIO AMBIENTE;ARVORE OU VEGETACAO	13800	951	103058	18925,43
1099	390	13486577-1	10	2024	15828	MOC 0111	MOC	1	3	11/10/2024 23:45	14/10/2024 12:00	INTERNA;NAO PROGRAMADA;MEIO AMBIENTE;ARVORE OU VEGETACAO	13800	273	18184	16447,34
1100	390	13486608-1	10	2024	12868	CAA 0114	CAA	1	3	11/10/2024 22:20	12/10/2024 11:50	INTERNA;NAO PROGRAMADA;MEIO AMBIENTE;VENTO	13800	436	58218	5881,76
1101	390	13486609-1	10	2024	12868	CAA 0114	CAA	1	3	11/10/2024 22:12	13/10/2024 14:13	INTERNA;NAO PROGRAMADA;MEIO AMBIENTE;VENTO	13800	383	58218	15322,45
1102	390	13486613-1	10	2024	12982	TMR 0105	TMR	1	3	12/10/2024 01:15	13/10/2024 11:54	INTERNA;NAO PROGRAMADA;MEIO AMBIENTE;VENTO	13800	749	50666	25326,81
1103	390	13486617-1	10	2024	12892	COI 0104	COI	1	3	11/10/2024 20:11	13/10/2024 19:12	INTERNA;NAO PROGRAMADA;MEIO AMBIENTE;VENTO	13800	96	28396	4507,97
1104	390	13486618-1	10	2024	12845	BAR 0110	BAR	1	3	11/10/2024 22:15	12/10/2024 18:03	INTERNA;NAO PROGRAMADA;MEIO AMBIENTE;VENTO	13800	143	120961	2832,04
1105	390	13486633-1	10	2024	12912	GNA 0107	GNA	1	3	11/10/2024 20:12	12/10/2024 21:04	INTERNA;NAO PROGRAMADA;MEIO AMBIENTE;VENTO	13800	2197	98286	54454,44
1106	390	13486638-1	10	2024	16588	PPU 0109	PPU	1	3	11/10/2024 23:50	13/10/2024 17:54	INTERNA;NAO PROGRAMADA;MEIO AMBIENTE;VENTO	240	1	53927	42,07
1107	390	13486639-1	10	2024	16577	CLE 0106	CLE	1	3	12/10/2024 02:06	13/10/2024 18:50	INTERNA;NAO PROGRAMADA;MEIO AMBIENTE;ARVORE OU VEGETACAO	240	1	28294	29,61
1108	390	13486650-1	10	2024	15817	ERM 0110	ERM	1	3	11/10/2024 20:12	12/10/2024 13:29	INTERNA;NAO PROGRAMADA;MEIO AMBIENTE;VENTO	13800	3573	92494	57362,77
1109	390	13486675-1	10	2024	12912	GNA 0111	GNA	1	3	11/10/2024 20:13	12/10/2024 11:33	INTERNA;NAO PROGRAMADA;MEIO AMBIENTE;VENTO	34500	5627	98286	84548,04
1110	390	13486676-1	10	2024	12956	TTI 0106	TTI	1	3	11/10/2024 21:42	12/10/2024 14:56	INTERNA;NAO PROGRAMADA;MEIO AMBIENTE;VENTO	13800	1151	65037	16183,22



1111	390	13486680-1	10	2024	12926	JCI 0108	JCI	1	3	11/10/2024 20:17	12/10/2024 11:55	INTERNA;NAO PROGRAMADA;MEIO AMBIENTE;ARVORE OU VEGETACAO	13800	10223	41867	161628,50
1112	390	13486682-1	10	2024	12826	ABV 0107	ABV	1	3	11/10/2024 19:38	12/10/2024 04:00	INTERNA;NAO PROGRAMADA;MEIO AMBIENTE;ARVORE OU VEGETACAO	13800	2545	25388	17811,61
1113	390	13486683-1	10	2024	12895	COG 0113	COG	1	3	11/10/2024 20:18	12/10/2024 00:23	INTERNA;NAO PROGRAMADA;MEIO AMBIENTE;VENTO	13800	7932	57630	32294,26
1114	390	13486686-1	10	2024	12853	BAL 0115	BAL	1	3	11/10/2024 20:21	13/10/2024 06:36	INTERNA;NAO PROGRAMADA;MEIO AMBIENTE;VENTO	13800	6422	71175	199385,50
1115	390	13486691-1	10	2024	15835	ITA 0106	ITA	1	3	11/10/2024 20:26	13/10/2024 14:19	INTERNA;NAO PROGRAMADA;MEIO AMBIENTE;ARVORE OU VEGETACAO	13800	444	22215	18592,99
1116	390	13486692-1	10	2024	12900	CUP 0113	CUP	1	3	11/10/2024 20:28	14/10/2024 11:23	INTERNA;NAO PROGRAMADA;MEIO AMBIENTE;VENTO	13800	781	109208	30198,06
1117	390	13486693-1	10	2024	16580	IVI 0108	IVI	1	3	11/10/2024 19:46	13/10/2024 13:39	INTERNA;NAO PROGRAMADA;MEIO AMBIENTE;VENTO	13800	2769	72948	116006,49
1118	390	13486697-1	10	2024	12922	ITR 0104	ITR	1	3	11/10/2024 20:32	12/10/2024 11:45	INTERNA;NAO PROGRAMADA;MEIO AMBIENTE;VENTO	13800	12209	101525	141736,84
1119	390	13486707-1	10	2024	12883	CAT 0107	CAT	1	3	11/10/2024 20:50	12/10/2024 18:06	INTERNA;NAO PROGRAMADA;MEIO AMBIENTE;VENTO	13800	414	20935	8808,08
1120	390	13486709-1	10	2024	16579	GUM 0105	GUM	1	3	11/10/2024 20:51	11/10/2024 23:28	INTERNA;NAO PROGRAMADA;MEIO AMBIENTE;VENTO	13800	1162	82422	1218,16
1121	390	13486714-1	10	2024	16578	COT 0113	COT	1	3	11/10/2024 20:53	12/10/2024 15:41	INTERNA;NAO PROGRAMADA;MEIO AMBIENTE;VENTO	13800	2146	45009	462,03
1122	390	13486716-1	10	2024	12959	PIP 0114	PIP	1	3	11/10/2024 20:57	13/10/2024 13:42	INTERNA;NAO PROGRAMADA;MEIO AMBIENTE;VENTO	13800	2566	28681	104578,04
1123	390	13486722-1	10	2024	16603	REP 0105	REP	1	3	11/10/2024 21:07	16/10/2024 13:35	INTERNA;NAO PROGRAMADA;MEIO AMBIENTE;ARVORE OU VEGETACAO	13800	2455	39089	184074,22
1124	390	13486723-1	10	2024	12913	GUA 0106	GUA	1	3	11/10/2024 21:08	14/10/2024 16:15	INTERNA;NAO PROGRAMADA;MEIO AMBIENTE;VENTO	13800	4884	27999	79518,23
1125	390	13486728-1	10	2024	12913	GUA 0109	GUA	1	3	11/10/2024 18:22	13/10/2024 01:55	INTERNA;NAO PROGRAMADA;MEIO AMBIENTE;VENTO	13800	2219	27999	69994,66
1126	390	13486730-1	10	2024	15834	ITP 0104	ITP	1	3	11/10/2024 21:14	12/10/2024 12:22	INTERNA;NAO PROGRAMADA;MEIO AMBIENTE;VENTO	13800	184	63827	2784,53
1127	390	13486731-1	10	2024	15814	PPO 0106	PPO	1	3	11/10/2024 21:16	12/10/2024 09:52	INTERNA;NAO PROGRAMADA;MEIO AMBIENTE;VENTO	13800	421	22969	5286,79
1128	390	13486756-1	10	2024	16572	BRU 0109	BRU	1	3	11/10/2024 21:52	12/10/2024 21:55	INTERNA;NAO PROGRAMADA;MEIO AMBIENTE;VENTO	13800	852	55575	18215,29
1129	390	13486763-1	10	2024	12835	ANC 0115	ANC	1	3	11/10/2024 22:05	15/10/2024 04:45	INTERNA;NAO PROGRAMADA;MEIO AMBIENTE;VENTO	13800	7606	50221	139256,16
1130	390	13486768-1	10	2024	12902	DIA 0103	DIA	1	3	11/10/2024 22:12	14/10/2024 10:56	INTERNA;NAO PROGRAMADA;MEIO AMBIENTE;VENTO	13800	8208	62220	44031,28
1131	390	13486786-1	10	2024	15831	LUB 0110	LUB	1	3	11/10/2024 22:33	12/10/2024 13:06	INTERNA;NAO PROGRAMADA;MEIO AMBIENTE;ARVORE OU VEGETACAO	13800	2206	85034	31699,13
1132	390	13486814-1	10	2024	16588	PPU 0103	PPU	1	3	11/10/2024 23:52	14/10/2024 08:19	INTERNA;NAO PROGRAMADA;MEIO AMBIENTE;VENTO	13800	6027	53927	205729,35
1133	390	13486820-1	10	2024	12835	ANC 0107	ANC	1	3	12/10/2024 00:41	12/10/2024 06:05	INTERNA;NAO PROGRAMADA;MEIO AMBIENTE;VENTO	13800	4507	50221	851,32
1134	390	13486833-1	10	2024	12981	DIA 0103	DIA	1	3	11/10/2024 23:31	12/10/2024 08:17	INTERNA;NAO PROGRAMADA;MEIO AMBIENTE;VENTO	13800	9687	50415	66840,30
1135	390	13486834-1	10	2024	12996	ANC 0107	ANC	1	3	12/10/2024 01:19	14/10/2024 11:23	INTERNA;NAO PROGRAMADA;MEIO AMBIENTE;VENTO	13800	4611	62145	12984,23
1136	390	13486842-1	10	2024	16603	ROS 0102	ROS	1	3	11/10/2024 19:29	16/10/2024 18:00	INTERNA;NAO PROGRAMADA;MEIO AMBIENTE;ARVORE OU VEGETACAO	13800	12340	39089	131502,36



1137	390	13486843-1	10	2024	12911	GJU 0107	GJU	1	3	11/10/2024 19:44	15/10/2024 15:45	INTERNA;NAO PROGRAMADA;MEIO AMBIENTE;VENTO	13800	1160	24927	64112,16
1138	390	13486848-1	10	2024	12872	CAL 0106	CAL	1	3	11/10/2024 20:06	15/10/2024 15:10	INTERNA;NAO PROGRAMADA;MEIO AMBIENTE;ARVORE OU VEGETACAO	13800	1294	26179	43462,76
1139	390	13486852-1	10	2024	12911	GJU 0110	GJU	1	3	12/10/2024 02:15	14/10/2024 15:28	INTERNA;NAO PROGRAMADA;MEIO AMBIENTE;ARVORE OU VEGETACAO	13800	338	24927	16884,70
1140	390	13486855-1	10	2024	12826	ABV 0103	ABV	1	3	11/10/2024 18:43	16/10/2024 11:31	INTERNA;NAO PROGRAMADA;MEIO AMBIENTE;VENTO	13800	6614	25388	91478,91
1141	390	13486881-1	10	2024	16599	GVI 0103	GVI	1	3	12/10/2024 02:44	14/10/2024 12:55	INTERNA;NAO PROGRAMADA;MEIO AMBIENTE;VENTO	13800	13	104465	756,35
1142	390	13486882-1	10	2024	16599	GVI 0103	GVI	1	3	12/10/2024 02:32	13/10/2024 20:50	INTERNA;NAO PROGRAMADA;MEIO AMBIENTE;VENTO	13800	39	104465	1649,60
1143	390	13486885-1	10	2024	16599	GVI 0103	GVI	1	3	12/10/2024 02:29	14/10/2024 10:56	INTERNA;NAO PROGRAMADA;MEIO AMBIENTE;ARVORE OU VEGETACAO	240	1	104465	56,45
1144	390	13486896-1	10	2024	13000	VIT 0103	VIT	1	3	12/10/2024 01:09	13/10/2024 11:40	INTERNA;NAO PROGRAMADA;MEIO AMBIENTE;VENTO	13800	6573	103461	215594,40
1145	390	13486944-1	10	2024	15836	GPR 0102	GPR	1	3	12/10/2024 01:44	14/10/2024 10:25	INTERNA;NAO PROGRAMADA;MEIO AMBIENTE;VENTO	13800	92	66587	5214,76
1146	390	13486945-1	10	2024	15836	GPR 0102	GPR	1	3	12/10/2024 02:50	14/10/2024 12:35	INTERNA;NAO PROGRAMADA;MEIO AMBIENTE;ARVORE OU VEGETACAO	13800	9	66587	519,85
1147	390	13486949-1	10	2024	15833	ITN 0106	ITN	1	3	12/10/2024 02:50	12/10/2024 22:20	INTERNA;NAO PROGRAMADA;MEIO AMBIENTE;VENTO	13800	378	100948	7369,01
1148	390	13486955-1	10	2024	16585	MBE 0106	MBE	1	3	12/10/2024 02:49	12/10/2024 10:50	INTERNA;NAO PROGRAMADA;MEIO AMBIENTE;VENTO	13800	215	109927	1722,33
1149	390	13487001-1	10	2024	12853	BAL 0114	BAL	1	3	11/10/2024 22:24	15/10/2024 11:50	INTERNA;NAO PROGRAMADA;MEIO AMBIENTE;VENTO	13800	77	71175	6578,11
1150	390	13487009-1	10	2024	15837	EMB 0115	EMB	1	3	11/10/2024 22:34	14/10/2024 18:58	INTERNA;NAO PROGRAMADA;MEIO AMBIENTE;ARVORE OU VEGETACAO	13800	1278	158606	87409,30
1151	390	13487024-1	10	2024	12982	TMR 0107	TMR	1	3	11/10/2024 22:29	14/10/2024 06:50	INTERNA;NAO PROGRAMADA;MEIO AMBIENTE;ARVORE OU VEGETACAO	13800	188	50666	10593,38
1152	390	13487026-1	10	2024	12999	VTA 0106	VTA	1	3	11/10/2024 22:29	13/10/2024 12:05	INTERNA;NAO PROGRAMADA;MEIO AMBIENTE;VENTO	240	1	68502	37,60
1153	390	13487032-1	10	2024	13000	VIT 0112	VIT	1	3	11/10/2024 22:30	13/10/2024 16:36	INTERNA;NAO PROGRAMADA;MEIO AMBIENTE;ARVORE OU VEGETACAO	240	1	103461	42,11
1154	390	13487056-1	10	2024	12975	SAU 0102	SAU	1	3	11/10/2024 22:32	13/10/2024 13:33	INTERNA;NAO PROGRAMADA;MEIO AMBIENTE;VENTO	13800	100	55076	3902,14
1155	390	13487088-1	10	2024	12911	GJU 0104	GJU	1	3	11/10/2024 22:39	13/10/2024 15:30	INTERNA;NAO PROGRAMADA;MEIO AMBIENTE;VENTO	13800	287	24927	11725,07
1156	390	13487091-1	10	2024	12900	CUP 0106	CUP	1	3	11/10/2024 22:39	15/10/2024 16:19	INTERNA;NAO PROGRAMADA;MEIO AMBIENTE;VENTO	13800	152	109208	13631,23
1157	390	13487098-1	10	2024	16579	GUM 0107	GUM	1	3	11/10/2024 22:40	15/10/2024 19:45	INTERNA;NAO PROGRAMADA;MEIO AMBIENTE;ARVORE OU VEGETACAO	13800	41	82422	3816,97
1158	390	13487102-1	10	2024	15830	MAD 0108	MAD	1	3	11/10/2024 22:41	14/10/2024 21:22	INTERNA;NAO PROGRAMADA;MEIO AMBIENTE;VENTO	13800	86	103058	6079,75
1159	390	13487106-1	10	2024	16599	GVI 0110	GVI	1	3	11/10/2024 23:08	13/10/2024 13:02	INTERNA;NAO PROGRAMADA;MEIO AMBIENTE;VENTO	13800	613	104465	23236,45
1160	390	13487131-1	10	2024	12883	CAT 0108	CAT	1	3	11/10/2024 22:46	13/10/2024 05:49	INTERNA;NAO PROGRAMADA;MEIO AMBIENTE;VENTO	13800	225	20935	6987,19
1161	390	13487141-1	10	2024	12991	VEM 0108	VEM	1	3	11/10/2024 22:48	14/10/2024 04:09	INTERNA;NAO PROGRAMADA;MEIO AMBIENTE;ARVORE OU VEGETACAO	240	1	77208	53,34
1162	390	13487170-1	10	2024	16605	SBC 0107	SBC	1	3	12/10/2024 01:42	14/10/2024 19:10	INTERNA;NAO PROGRAMADA;MEIO AMBIENTE;ARVORE OU VEGETACAO	13800	143	84613	9362,33



1163	390	13487171-1	10	2024	16605	SBC 0102	SBC	1	3	11/10/2024 22:55	12/10/2024 17:18	INTERNA;NAO PROGRAMADA;MEIO AMBIENTE;VENTO	13800	4047	84613	78821,64
1164	390	13487180-1	10	2024	16593	VAR 0106	VAR	1	3	11/10/2024 22:56	13/10/2024 15:53	INTERNA;NAO PROGRAMADA;MEIO AMBIENTE;VENTO	13800	8805	108653	360640,57
1165	390	13487185-1	10	2024	15826	MSA 0103	MSA	1	3	11/10/2024 22:57	13/10/2024 07:55	INTERNA;NAO PROGRAMADA;MEIO AMBIENTE;VENTO	240	11	91923	362,66
1166	390	13487199-1	10	2024	12960	PRI 0105	PRI	1	3	11/10/2024 23:10	12/10/2024 11:20	INTERNA;NAO PROGRAMADA;MEIO AMBIENTE;ARVORE OU VEGETACAO	13800	61	76726	728,43
1167	390	13487213-1	10	2024	12960	PRI 0102	PRI	1	3	11/10/2024 22:59	12/10/2024 21:52	INTERNA;NAO PROGRAMADA;MEIO AMBIENTE;VENTO	13800	1012	76726	23153,15
1168	390	13487217-1	10	2024	15834	ITP 0107	ITP	1	3	11/10/2024 23:32	13/10/2024 11:47	INTERNA;NAO PROGRAMADA;MEIO AMBIENTE;VENTO	13800	98	63827	3551,22
1169	390	13487223-1	10	2024	15834	ITP 0107	ITP	1	3	11/10/2024 23:07	12/10/2024 16:24	INTERNA;NAO PROGRAMADA;MEIO AMBIENTE;VENTO	13800	351	63827	6063,14
1170	390	13487226-1	10	2024	12975	SAU 0104	SAU	1	3	12/10/2024 01:32	13/10/2024 13:30	INTERNA;NAO PROGRAMADA;MEIO AMBIENTE;VENTO	13800	419	55076	15067,47
1171	390	13487236-1	10	2024	12895	COG 0107	COG	1	3	11/10/2024 23:27	15/10/2024 13:15	INTERNA;NAO PROGRAMADA;MEIO AMBIENTE;VENTO	13800	53	57630	4547,19
1172	390	13487240-1	10	2024	15837	EMB 0102	EMB	1	3	11/10/2024 23:02	14/10/2024 15:47	INTERNA;NAO PROGRAMADA;MEIO AMBIENTE;VENTO	13800	70	158606	4532,48
1173	390	13487376-1	10	2024	12975	SAU 0105	SAU	1	3	11/10/2024 23:21	13/10/2024 14:43	INTERNA;NAO PROGRAMADA;MEIO AMBIENTE;VENTO	13800	317	55076	12480,11
1174	390	13487381-1	10	2024	12951	PAN 0105	PAN	1	3	11/10/2024 23:21	14/10/2024 11:35	INTERNA;NAO PROGRAMADA;MEIO AMBIENTE;VENTO	13800	900	50020	54203,00
1175	390	13487411-1	10	2024	12952	PRE 0111	PRE	1	3	11/10/2024 23:26	13/10/2024 17:40	INTERNA;NAO PROGRAMADA;MEIO AMBIENTE;VENTO	13800	5050	39917	209811,63
1176	390	13487426-1	10	2024	15817	ERM 0104	ERM	1	3	11/10/2024 23:27	12/10/2024 13:34	INTERNA;NAO PROGRAMADA;MEIO AMBIENTE;VENTO	13800	366	92494	5169,85
1177	390	13487456-1	10	2024	12830	AME 0105	AME	1	3	12/10/2024 01:19	15/10/2024 10:22	INTERNA;NAO PROGRAMADA;MEIO AMBIENTE;ARVORE OU VEGETACAO	13800	70	63576	5673,29
1178	390	13487458-1	10	2024	12830	AME 0105	AME	1	3	11/10/2024 23:33	14/10/2024 15:48	INTERNA;NAO PROGRAMADA;MEIO AMBIENTE;VENTO	13800	270	63576	17346,23
1179	390	13487460-1	10	2024	12830	AME 0105	AME	1	3	11/10/2024 23:28	12/10/2024 21:25	INTERNA;NAO PROGRAMADA;MEIO AMBIENTE;VENTO	13800	772	63576	16943,09
1180	390	13487500-1	10	2024	16580	IVI 0104	IVI	1	3	12/10/2024 03:06	16/10/2024 08:35	INTERNA;NAO PROGRAMADA;MEIO AMBIENTE;ARVORE OU VEGETACAO	13800	60	72948	6088,05
1181	390	13487506-1	10	2024	12900	CUP 0103	CUP	1	3	11/10/2024 23:35	16/10/2024 11:48	INTERNA;NAO PROGRAMADA;MEIO AMBIENTE;VENTO	13800	242	109208	26188,03
1182	390	13487513-1	10	2024	15813	JKU 0103	JKU	1	3	11/10/2024 23:41	13/10/2024 20:40	INTERNA;NAO PROGRAMADA;MEIO AMBIENTE;VENTO	13800	58	26549	1294,79
1183	390	13487516-1	10	2024	16599	GVI 0108	GVI	1	3	11/10/2024 22:27	15/10/2024 06:28	INTERNA;NAO PROGRAMADA;MEIO AMBIENTE;ARVORE OU VEGETACAO	13800	292	104465	23368,11
1184	390	13487518-1	10	2024	16599	GVI 0108	GVI	1	3	12/10/2024 03:08	15/10/2024 21:40	INTERNA;NAO PROGRAMADA;MEIO AMBIENTE;ARVORE OU VEGETACAO	13800	10	104465	905,32
1185	390	13487521-1	10	2024	16601	PLA 0102	PLA	1	3	11/10/2024 22:42	13/10/2024 23:57	INTERNA;NAO PROGRAMADA;MEIO AMBIENTE;VENTO	13800	11810	21069	315140,22
1186	390	13487530-1	10	2024	12922	ITR 0109	ITR	1	3	11/10/2024 23:54	13/10/2024 09:38	INTERNA;NAO PROGRAMADA;MEIO AMBIENTE;VENTO	13800	22	101525	742,10
1187	390	13487559-1	10	2024	16572	BRU 0103	BRU	1	3	12/10/2024 02:55	13/10/2024 22:42	INTERNA;NAO PROGRAMADA;MEIO AMBIENTE;VENTO	13800	90	55575	3941,45
1188	390	13487583-1	10	2024	12900	CUP 0108	CUP	1	3	12/10/2024 02:33	15/10/2024 12:20	INTERNA;NAO PROGRAMADA;MEIO AMBIENTE;ARVORE OU VEGETACAO	13800	106	109208	8669,12



1189	390	13487585-1	10	2024	12900	CUP 0108	CUP	1	3	12/10/2024 02:44	15/10/2024 16:53	INTERNA;NAO PROGRAMADA;MEIO AMBIENTE;VENTO	13800	313	109208	26961,73
1190	390	13487588-1	10	2024	12900	CUP 0108	CUP	1	3	12/10/2024 02:32	14/10/2024 16:56	INTERNA;NAO PROGRAMADA;MEIO AMBIENTE;VENTO	13800	516	109208	44533,67
1191	390	13487591-1	10	2024	12907	EGU 0103	EGU	1	3	11/10/2024 20:26	12/10/2024 19:00	INTERNA;NAO PROGRAMADA;MEIO AMBIENTE;ARVORE OU VEGETACAO	13800	62	21560	1398,19
1192	390	13487613-1	10	2024	16603	ROS 0103	ROS	1	3	12/10/2024 01:20	13/10/2024 12:05	INTERNA;NAO PROGRAMADA;MEIO AMBIENTE;VENTO	13800	417	39089	14491,21
1193	390	13487631-1	10	2024	16575	CAI 0102	CAI	1	3	12/10/2024 00:27	12/10/2024 15:57	INTERNA;NAO PROGRAMADA;MEIO AMBIENTE;VENTO	13800	72	21570	1115,74
1194	390	13487642-1	10	2024	15841	BAI 0111	BAI	1	3	11/10/2024 19:53	12/10/2024 06:27	INTERNA;NAO PROGRAMADA;MEIO AMBIENTE;VENTO	13800	4530	66596	51967,46
1195	390	13487669-1	10	2024	12968	RGR 0102	RGR	1	3	12/10/2024 02:11	14/10/2024 23:57	INTERNA;NAO PROGRAMADA;MEIO AMBIENTE;VENTO	13800	714	34908	49813,20
1196	390	13487671-1	10	2024	12968	RGR 0102	RGR	1	3	12/10/2024 01:42	13/10/2024 12:23	INTERNA;NAO PROGRAMADA;MEIO AMBIENTE;VENTO	13800	429	34908	14231,24
1197	390	13487683-1	10	2024	15827	MAZ 0106	MAZ	1	3	12/10/2024 00:47	14/10/2024 13:15	INTERNA;NAO PROGRAMADA;MEIO AMBIENTE;VENTO	13800	113	154484	6832,26
1198	390	13487686-1	10	2024	15822	TSE 0105	TSE	1	3	12/10/2024 01:03	14/10/2024 11:39	INTERNA;NAO PROGRAMADA;MEIO AMBIENTE;ARVORE OU VEGETACAO	13800	274	125818	16058,00
1199	390	13487716-1	10	2024	12857	BSI 0102	BSI	1	3	12/10/2024 00:50	13/10/2024 03:52	INTERNA;NAO PROGRAMADA;MEIO AMBIENTE;VENTO	13800	90	89722	2216,68
1200	390	13487724-1	10	2024	16583	MAU 0113	MAU	1	3	11/10/2024 19:55	12/10/2024 10:02	INTERNA;NAO PROGRAMADA;MEIO AMBIENTE;VENTO	13800	2591	90297	36581,32
1201	390	13487725-1	10	2024	12936	MEN 0106	MEN	1	3	12/10/2024 01:39	14/10/2024 11:15	INTERNA;NAO PROGRAMADA;MEIO AMBIENTE;VENTO	13800	83	19840	4780,41
1202	390	13487726-1	10	2024	12936	MEN 0106	MEN	1	3	12/10/2024 00:57	13/10/2024 15:17	INTERNA;NAO PROGRAMADA;MEIO AMBIENTE;VENTO	13800	136	19840	5212,58
1203	390	13487741-1	10	2024	16599	GVI 0109	GVI	1	3	12/10/2024 01:02	12/10/2024 10:26	INTERNA;NAO PROGRAMADA;MEIO AMBIENTE;VENTO	13800	311	104465	2923,66
1204	390	13487743-1	10	2024	12952	PRE 0106	PRE	1	3	12/10/2024 01:02	15/10/2024 00:50	INTERNA;NAO PROGRAMADA;MEIO AMBIENTE;VENTO	13800	207	39917	14861,91
1205	390	13487744-1	10	2024	12952	PRE 0106	PRE	1	3	12/10/2024 01:13	14/10/2024 02:31	INTERNA;NAO PROGRAMADA;MEIO AMBIENTE;ARVORE OU VEGETACAO	13800	30	39917	1478,51
1206	390	13487747-1	10	2024	16593	VAR 0105	VAR	1	3	12/10/2024 01:37	13/10/2024 10:06	INTERNA;NAO PROGRAMADA;MEIO AMBIENTE;ARVORE OU VEGETACAO	13800	59	108653	1825,31
1207	390	13487751-1	10	2024	12853	BAL 0109	BAL	1	3	12/10/2024 01:03	16/10/2024 09:10	INTERNA;NAO PROGRAMADA;MEIO AMBIENTE;ARVORE OU VEGETACAO	13800	14	71175	1457,52
1208	390	13487756-1	10	2024	12996	VPC 0105	VPC	1	3	12/10/2024 01:10	13/10/2024 17:31	INTERNA;NAO PROGRAMADA;MEIO AMBIENTE;ARVORE OU VEGETACAO	13800	998	62145	40268,47
1209	390	13487828-1	10	2024	12976	SIL 0113	SIL	1	3	12/10/2024 01:37	14/10/2024 17:02	INTERNA;NAO PROGRAMADA;MEIO AMBIENTE;VENTO	13800	4458	51232	37676,84
1210	390	13487854-1	10	2024	16605	SBC 0104	SBC	1	3	12/10/2024 01:43	15/10/2024 13:20	INTERNA;NAO PROGRAMADA;MEIO AMBIENTE;VENTO	13800	9790	84613	802275,85
1211	390	13487857-1	10	2024	12934	MAT 0105	MAT	1	3	12/10/2024 01:45	13/10/2024 11:44	INTERNA;NAO PROGRAMADA;MEIO AMBIENTE;ARVORE OU VEGETACAO	240	1	139285	33,97
1212	390	13487864-1	10	2024	12934	MAT 0112	MAT	1	3	11/10/2024 20:55	14/10/2024 11:00	INTERNA;NAO PROGRAMADA;MEIO AMBIENTE;VENTO	13800	1192	139285	74000,68
1213	390	13487886-1	10	2024	12957	PER 0103	PER	1	3	12/10/2024 02:54	14/10/2024 11:46	INTERNA;NAO PROGRAMADA;MEIO AMBIENTE;VENTO	13800	1	104467	56,87
1214	390	13487892-1	10	2024	12877	CRA 0114	CRA	1	3	12/10/2024 03:03	12/10/2024 23:32	INTERNA;NAO PROGRAMADA;MEIO AMBIENTE;VENTO	13800	78	87963	1575,60



1215	390	13487893-1	10	2024	12877	CRA 0114	CRA	1	3	11/10/2024 20:06	12/10/2024 18:30	INTERNA;NAO PROGRAMADA;MEIO AMBIENTE;VENTO	13800	1143	87963	25593,36
1216	390	13487896-1	10	2024	12964	REM 0113	REM	1	3	12/10/2024 02:01	13/10/2024 15:58	INTERNA;NAO PROGRAMADA;MEIO AMBIENTE;VENTO	13800	41	52476	1555,38
1217	390	13487901-1	10	2024	16583	MAU 0108	MAU	1	3	12/10/2024 02:04	13/10/2024 02:57	INTERNA;NAO PROGRAMADA;MEIO AMBIENTE;ARVORE OU VEGETACAO	13800	133	90297	3309,48
1218	390	13487922-1	10	2024	15829	MPA 0103	MPA	1	3	12/10/2024 02:23	13/10/2024 00:20	INTERNA;NAO PROGRAMADA;MEIO AMBIENTE;ARVORE OU VEGETACAO	13800	130	80200	2855,31
1219	390	13487925-1	10	2024	12900	CUP 0105	CUP	1	3	11/10/2024 20:02	14/10/2024 18:49	INTERNA;NAO PROGRAMADA;MEIO AMBIENTE;VENTO	13800	267	109208	18897,67
1220	390	13487926-1	10	2024	15830	MAD 0114	MAD	1	3	12/10/2024 02:24	12/10/2024 18:00	INTERNA;NAO PROGRAMADA;MEIO AMBIENTE;ARVORE OU VEGETACAO	13800	143	103058	2228,66
1221	390	13487930-1	10	2024	12981	TMO 0110	TMO	1	3	12/10/2024 02:29	14/10/2024 09:31	INTERNA;NAO PROGRAMADA;MEIO AMBIENTE;VENTO	13800	143	50415	7870,68
1222	390	13487939-1	10	2024	15837	EMB 0108	EMB	1	3	12/10/2024 02:38	13/10/2024 16:20	INTERNA;NAO PROGRAMADA;MEIO AMBIENTE;VENTO	13800	120	158606	4522,63
1223	390	13487942-1	10	2024	15842	BAV 0106	BAV	1	3	11/10/2024 22:07	13/10/2024 15:00	INTERNA;NAO PROGRAMADA;MEIO AMBIENTE;VENTO	13800	181	69652	7400,74
1224	390	13487956-1	10	2024	13000	VIT 0106	VIT	1	3	12/10/2024 02:49	13/10/2024 07:30	INTERNA;NAO PROGRAMADA;MEIO AMBIENTE;ARVORE OU VEGETACAO	13800	289	103461	8287,56
1225	390	13487980-1	10	2024	12922	ITR 0114	ITR	1	3	12/10/2024 02:57	12/10/2024 17:00	INTERNA;NAO PROGRAMADA;MEIO AMBIENTE;VENTO	240	1	101525	14,04
1226	390	13487993-1	10	2024	12883	CAT 0110	CAT	1	3	12/10/2024 03:05	13/10/2024 16:53	INTERNA;NAO PROGRAMADA;MEIO AMBIENTE;VENTO	13800	272	20935	10279,03
1227	390	13488005-1	10	2024	16585	MBE 0106	MBE	1	3	12/10/2024 03:10	13/10/2024 10:59	INTERNA;NAO PROGRAMADA;MEIO AMBIENTE;ARVORE OU VEGETACAO	13800	1239	109927	39402,61
1228	390	13488032-1	10	2024	12964	REM 0107	REM	1	3	12/10/2024 03:20	13/10/2024 10:50	INTERNA;NAO PROGRAMADA;MEIO AMBIENTE;VENTO	13800	265	52476	8348,75
1229	390	13488033-1	10	2024	12987	UTI 0108	UTI	1	3	12/10/2024 03:20	14/10/2024 21:48	INTERNA;NAO PROGRAMADA;MEIO AMBIENTE;VENTO	13800	740	68277	1660,33
1230	390	13488038-1	10	2024	16603	ROS 0103	ROS	1	3	12/10/2024 01:02	14/10/2024 14:55	INTERNA;NAO PROGRAMADA;MEIO AMBIENTE;VENTO	13800	359	39089	21440,37
1231	390	13488049-1	10	2024	16576	CPI 0102	CPI	1	3	12/10/2024 03:28	15/10/2024 02:00	INTERNA;NAO PROGRAMADA;MEIO AMBIENTE;ARVORE OU VEGETACAO	13800	117	88308	8252,40
1232	390	13488065-1	10	2024	12981	TMO 0105	TMO	1	3	12/10/2024 03:27	13/10/2024 19:38	INTERNA;NAO PROGRAMADA;MEIO AMBIENTE;ARVORE OU VEGETACAO	13800	1	50415	40,18
1233	390	13488073-1	10	2024	12964	REM 0107	REM	1	3	12/10/2024 03:29	13/10/2024 10:56	INTERNA;NAO PROGRAMADA;MEIO AMBIENTE;VENTO	13800	151	52476	4749,50
1234	390	13488082-1	10	2024	15837	EMB 0112	EMB	1	3	12/10/2024 03:32	16/10/2024 16:40	INTERNA;NAO PROGRAMADA;MEIO AMBIENTE;ARVORE OU VEGETACAO	13800	3119	158606	119686,46
1235	390	13488084-1	10	2024	16599	GVI 0108	GVI	1	3	11/10/2024 21:12	13/10/2024 09:25	INTERNA;NAO PROGRAMADA;MEIO AMBIENTE;VENTO	13800	384	104465	13906,35
1236	390	13488089-1	10	2024	12964	REM 0109	REM	1	3	12/10/2024 03:33	13/10/2024 03:25	INTERNA;NAO PROGRAMADA;MEIO AMBIENTE;ARVORE OU VEGETACAO	13800	743	52476	17737,27
1237	390	13488114-1	10	2024	12966	RPI 0105	RPI	1	3	11/10/2024 19:55	12/10/2024 19:01	INTERNA;NAO PROGRAMADA;MEIO AMBIENTE;ARVORE OU VEGETACAO	13800	1972	69210	31529,96
1238	390	13488122-1	10	2024	17112	CAM 0103	CAM	1	3	12/10/2024 03:41	15/10/2024 11:15	INTERNA;NAO PROGRAMADA;MEIO AMBIENTE;VENTO	13800	89	53044	7081,43
1239	390	13488138-1	10	2024	12954	PSD 0110	PSD	1	3	12/10/2024 03:44	14/10/2024 11:26	INTERNA;NAO PROGRAMADA;MEIO AMBIENTE;VENTO	13800	43	71554	2395,06



1240	390	13488139-1	10	2024	12826	ABV 0105	ABV	1	3	12/10/2024 03:44	13/10/2024 21:35	INTERNA;NAO PROGRAMADA;MEIO AMBIENTE;ARVORE OU VEGETACAO	13800	172	25388	7198,77
1241	390	13488144-1	10	2024	12973	SND 0104	SND	1	3	12/10/2024 03:46	14/10/2024 20:52	INTERNA;NAO PROGRAMADA;MEIO AMBIENTE;VENTO	13800	1506	52326	5906,40
1242	390	13488155-1	10	2024	12866	CPE 0105	CPE	1	3	11/10/2024 22:39	14/10/2024 16:08	INTERNA;NAO PROGRAMADA;MEIO AMBIENTE;VENTO	13800	156	43443	10217,57
1243	390	13488157-1	10	2024	12895	COG 0106	COG	1	3	12/10/2024 03:50	14/10/2024 16:03	INTERNA;NAO PROGRAMADA;MEIO AMBIENTE;ARVORE OU VEGETACAO	13800	916	57630	35451,07
1244	390	13488159-1	10	2024	12958	PNH 0109	PNH	1	3	12/10/2024 03:50	16/10/2024 15:03	INTERNA;NAO PROGRAMADA;MEIO AMBIENTE;ARVORE OU VEGETACAO	13800	24	28189	2573,10
1245	390	13488164-1	10	2024	16599	GVI 0108	GVI	1	3	12/10/2024 03:50	12/10/2024 15:00	INTERNA;NAO PROGRAMADA;MEIO AMBIENTE;ARVORE OU VEGETACAO	13800	1	104465	11,15
1246	390	13488202-1	10	2024	16603	ROS 0103	ROS	1	3	12/10/2024 04:02	14/10/2024 16:00	INTERNA;NAO PROGRAMADA;MEIO AMBIENTE;VENTO	13800	570	39089	34176,09
1247	390	13488203-1	10	2024	16595	PAR 0108	PAR	1	3	12/10/2024 04:02	12/10/2024 09:45	INTERNA;NAO PROGRAMADA;MEIO AMBIENTE;VENTO	13800	1433	39272	8196,76
1248	390	13488222-1	10	2024	12983	TIR 0102	TIR	1	3	12/10/2024 04:06	12/10/2024 19:06	INTERNA;NAO PROGRAMADA;MEIO AMBIENTE;VENTO	13800	5074	127678	66149,96
1249	390	13488224-1	10	2024	12950	OSA 0104	OSA	1	3	12/10/2024 04:06	12/10/2024 21:30	INTERNA;NAO PROGRAMADA;MEIO AMBIENTE;VENTO	13800	807	53881	14034,63
1250	390	13488225-1	10	2024	16597	BAT 0105	BAT	1	3	12/10/2024 04:06	14/10/2024 09:55	INTERNA;NAO PROGRAMADA;MEIO AMBIENTE;VENTO	13800	108	32701	5810,52
1251	390	13488289-1	10	2024	15837	EMB 0112	EMB	1	3	12/10/2024 04:16	15/10/2024 21:04	INTERNA;NAO PROGRAMADA;MEIO AMBIENTE;VENTO	13800	506	158606	44415,42
1252	390	13488298-1	10	2024	16587	PAR 0108	PAR	1	3	12/10/2024 04:17	15/10/2024 09:09	INTERNA;NAO PROGRAMADA;MEIO AMBIENTE;VENTO	13800	40	26909	3074,67
1253	390	13488300-1	10	2024	12915	HIP 0106	HIP	1	3	12/10/2024 04:18	13/10/2024 13:13	INTERNA;NAO PROGRAMADA;MEIO AMBIENTE;VENTO	13800	12	23299	394,99
1254	390	13488315-1	10	2024	12913	GUA 0106	GUA	1	3	12/10/2024 04:20	13/10/2024 20:14	INTERNA;NAO PROGRAMADA;MEIO AMBIENTE;VENTO	13800	72	27999	2872,44
1255	390	13488326-1	10	2024	12882	CTL 0109	CTL	1	3	12/10/2024 04:23	12/10/2024 18:55	INTERNA;NAO PROGRAMADA;MEIO AMBIENTE;ARVORE OU VEGETACAO	13800	1606	64378	23333,84
1256	390	13488363-1	10	2024	15832	LIM 0104	LIM	1	3	12/10/2024 04:32	12/10/2024 13:21	INTERNA;NAO PROGRAMADA;MEIO AMBIENTE;VENTO	13800	938	59984	8264,56
1257	390	13488377-1	10	2024	12909	GCA 0105	GCA	1	3	12/10/2024 04:35	13/10/2024 07:25	INTERNA;NAO PROGRAMADA;MEIO AMBIENTE;VENTO	13800	396	20560	10623,03
1258	390	13488380-1	10	2024	15822	TSE 0113	TSE	1	3	12/10/2024 04:36	12/10/2024 10:00	INTERNA;NAO PROGRAMADA;MEIO AMBIENTE;ARVORE OU VEGETACAO	13800	91	125818	491,96
1259	390	13488396-1	10	2024	12830	AME 0105	AME	1	3	12/10/2024 04:38	14/10/2024 12:10	INTERNA;NAO PROGRAMADA;MEIO AMBIENTE;ARVORE OU VEGETACAO	13800	335	63576	18604,13
1260	390	13488397-1	10	2024	12911	GJU 0105	GJU	1	3	12/10/2024 04:39	13/10/2024 17:52	INTERNA;NAO PROGRAMADA;MEIO AMBIENTE;VENTO	13800	310	24927	4329,04
1261	390	13488441-1	10	2024	12958	PNH 0112	PNH	1	3	11/10/2024 21:44	13/10/2024 12:26	INTERNA;NAO PROGRAMADA;MEIO AMBIENTE;VENTO	13800	15	28189	580,41
1262	390	13488454-1	10	2024	16595	ALP 0108	ALP	1	3	12/10/2024 04:50	12/10/2024 15:38	INTERNA;NAO PROGRAMADA;MEIO AMBIENTE;VENTO	13800	358	39272	3863,42
1263	390	13488490-1	10	2024	12950	OSA 0113	OSA	1	3	12/10/2024 04:58	14/10/2024 12:34	INTERNA;NAO PROGRAMADA;MEIO AMBIENTE;ARVORE OU VEGETACAO	13800	68	53881	3781,23
1264	390	13488493-1	10	2024	12976	SIL 0113	SIL	1	3	12/10/2024 04:58	14/10/2024 11:00	INTERNA;NAO PROGRAMADA;MEIO AMBIENTE;VENTO	13800	139	51232	7508,86
1265	390	13488505-1	10	2024	15822	TSE 0102	TSE	1	3	11/10/2024 19:36	13/10/2024 18:28	INTERNA;NAO PROGRAMADA;MEIO AMBIENTE;VENTO	13800	3873	125818	71186,08



1266	390	13488509-1	10	2024	12948	NMU 0104	NMU	1	3	11/10/2024 23:21	13/10/2024 16:38	INTERNA;NAO PROGRAMADA;MEIO AMBIENTE;VENTO	13800	58	15287	2393,81
1267	390	13488520-1	10	2024	12968	RGR 0104	RGR	1	3	12/10/2024 05:03	15/10/2024 09:20	INTERNA;NAO PROGRAMADA;MEIO AMBIENTE;VENTO	13800	75	34908	5721,19
1268	390	13488524-1	10	2024	16599	GVI 0103	GVI	1	3	12/10/2024 05:03	14/10/2024 12:38	INTERNA;NAO PROGRAMADA;MEIO AMBIENTE;ARVORE OU VEGETACAO	13800	189	104465	10505,78
1269	390	13488536-1	10	2024	12987	UTI 0105	UTI	1	3	12/10/2024 05:06	14/10/2024 09:55	INTERNA;NAO PROGRAMADA;MEIO AMBIENTE;VENTO	13800	340	68277	17957,10
1270	390	13488544-1	10	2024	12837	ANB 0110	ANB	1	3	12/10/2024 05:07	14/10/2024 11:02	INTERNA;NAO PROGRAMADA;MEIO AMBIENTE;ARVORE OU VEGETACAO	13800	219	47614	11754,61
1271	390	13488553-1	10	2024	12975	SAU 0104	SAU	1	3	12/10/2024 05:08	13/10/2024 08:52	INTERNA;NAO PROGRAMADA;MEIO AMBIENTE;VENTO	240	2	55076	55,45
1272	390	13488564-1	10	2024	15831	LUB 0111	LUB	1	3	12/10/2024 05:11	15/10/2024 12:00	INTERNA;NAO PROGRAMADA;MEIO AMBIENTE;ARVORE OU VEGETACAO	13800	259	85034	20416,90
1273	390	13488573-1	10	2024	16579	GUM 0109	GUM	1	3	12/10/2024 05:13	14/10/2024 09:38	INTERNA;NAO PROGRAMADA;MEIO AMBIENTE;VENTO	13800	75	82422	3931,69
1274	390	13488589-1	10	2024	16593	IMG 0104	IMG	1	3	12/10/2024 05:15	15/10/2024 17:43	INTERNA;NAO PROGRAMADA;MEIO AMBIENTE;ARVORE OU VEGETACAO	13800	130	108653	10979,01
1275	390	13488594-1	10	2024	12911	GJU 0103	GJU	1	3	12/10/2024 05:16	16/10/2024 12:09	INTERNA;NAO PROGRAMADA;MEIO AMBIENTE;ARVORE OU VEGETACAO	240	1	24927	102,88
1276	390	13488609-1	10	2024	12895	COG 0106	COG	1	3	11/10/2024 20:14	14/10/2024 11:33	INTERNA;NAO PROGRAMADA;MEIO AMBIENTE;VENTO	13800	427	57630	27036,34
1277	390	13488649-1	10	2024	16579	GUM 0104	GUM	1	3	12/10/2024 05:26	13/10/2024 23:53	INTERNA;NAO PROGRAMADA;MEIO AMBIENTE;VENTO	13800	1369	82422	58115,95
1278	390	13488652-1	10	2024	12928	SLOU 0102	SLO	1	3	11/10/2024 19:55	13/10/2024 04:15	INTERNA;NAO PROGRAMADA;MEIO AMBIENTE;ARVORE OU VEGETACAO	13800	11	19490	355,62
1279	390	13488657-1	10	2024	12900	CUP 0108	CUP	1	3	12/10/2024 05:27	15/10/2024 16:16	INTERNA;NAO PROGRAMADA;MEIO AMBIENTE;ARVORE OU VEGETACAO	13800	229	109208	18964,19
1280	390	13488714-1	10	2024	16598	CAC 2304	CAC	1	3	12/10/2024 05:34	13/10/2024 08:57	INTERNA;NAO PROGRAMADA;MEIO AMBIENTE;VENTO	23000	391	28100	10705,91
1281	390	13488718-1	10	2024	12987	UTI 0105	UTI	1	3	12/10/2024 05:34	13/10/2024 20:35	INTERNA;NAO PROGRAMADA;MEIO AMBIENTE;VENTO	13800	13712	68277	535244,13
1282	390	13488733-1	10	2024	16598	CAC 2304	CAC	1	3	12/10/2024 05:36	14/10/2024 15:03	INTERNA;NAO PROGRAMADA;MEIO AMBIENTE;ARVORE OU VEGETACAO	23000	104	28100	8753,48
1283	390	13488737-1	10	2024	16601	PLA 0103	PLA	1	3	12/10/2024 05:36	15/10/2024 13:46	INTERNA;NAO PROGRAMADA;MEIO AMBIENTE;VENTO	13800	288	21069	23083,92
1284	390	13488741-1	10	2024	12900	CUP 0108	CUP	1	3	12/10/2024 05:37	13/10/2024 09:34	INTERNA;NAO PROGRAMADA;MEIO AMBIENTE;ARVORE OU VEGETACAO	13800	51	109208	1425,38
1285	390	13488757-1	10	2024	12956	PEN 0105	PEN	1	3	12/10/2024 05:38	12/10/2024 20:44	INTERNA;NAO PROGRAMADA;MEIO AMBIENTE;ARVORE OU VEGETACAO	13800	620	65037	9357,35
1286	390	13488781-1	10	2024	16593	VAR 0109	VAR	1	3	12/10/2024 05:40	14/10/2024 03:30	INTERNA;NAO PROGRAMADA;MEIO AMBIENTE;VENTO	13800	170	108653	7790,06
1287	390	13488783-1	10	2024	15821	TAI 0102	TAI	1	3	12/10/2024 05:40	12/10/2024 20:45	INTERNA;NAO PROGRAMADA;MEIO AMBIENTE;ARVORE OU VEGETACAO	13800	1277	97506	19252,55
1288	390	13488801-1	10	2024	15834	ITP 0108	ITP	1	3	12/10/2024 05:42	13/10/2024 12:20	INTERNA;NAO PROGRAMADA;MEIO AMBIENTE;ARVORE OU VEGETACAO	13800	171	63827	5239,20
1289	390	13488808-1	10	2024	12868	CAA 0115	CAA	1	3	12/10/2024 05:41	14/10/2024 08:26	INTERNA;NAO PROGRAMADA;MEIO AMBIENTE;VENTO	13800	60	58218	3044,70
1290	390	13488812-1	10	2024	12967	RBO 0102	RBO	1	3	12/10/2024 05:43	13/10/2024 12:21	INTERNA;NAO PROGRAMADA;MEIO AMBIENTE;VENTO	240	4	86249	122,50



1291	390	13488840-1	10	2024	16598	CAC 2302	CAC	1	3	12/10/2024 05:31	14/10/2024 16:25	INTERNA;NAO PROGRAMADA;MEIO AMBIENTE;VENTO	240	1	28100	58,90
1292	390	13488844-1	10	2024	16585	MBE 0114	MBE	1	3	12/10/2024 05:46	12/10/2024 13:00	INTERNA;NAO PROGRAMADA;MEIO AMBIENTE;ARVORE OU VEGETACAO	13800	397	109927	2872,85
1293	390	13488851-1	10	2024	12866	CPE 0105	CPE	1	3	12/10/2024 05:48	15/10/2024 10:23	INTERNA;NAO PROGRAMADA;MEIO AMBIENTE;ARVORE OU VEGETACAO	13800	80	43443	6126,42
1294	390	13488872-1	10	2024	15829	MPA 0106	MPA	1	3	12/10/2024 05:49	12/10/2024 12:46	INTERNA;NAO PROGRAMADA;MEIO AMBIENTE;VENTO	240	1	80200	6,93
1295	390	13488885-1	10	2024	15822	TSE 0115	TSE	1	3	11/10/2024 19:35	12/10/2024 19:58	INTERNA;NAO PROGRAMADA;MEIO AMBIENTE;VENTO	13800	2408	125818	58717,07
1296	390	13488906-1	10	2024	12882	CTL 0103	CTL	1	3	12/10/2024 05:52	13/10/2024 04:05	INTERNA;NAO PROGRAMADA;MEIO AMBIENTE;ARVORE OU VEGETACAO	13800	65	64378	1408,91
1297	390	13488910-1	10	2024	12976	SIL 0106	SIL	1	3	12/10/2024 05:52	14/10/2024 09:16	INTERNA;NAO PROGRAMADA;MEIO AMBIENTE;VENTO	13800	63	51232	3166,35
1298	390	13488919-1	10	2024	12845	BAR 0103	BAR	1	3	12/10/2024 05:52	12/10/2024 11:29	INTERNA;NAO PROGRAMADA;MEIO AMBIENTE;VENTO	240	1	120961	5,61
1299	390	13488929-1	10	2024	15822	TSE 0115	TSE	1	3	11/10/2024 19:35	16/10/2024 10:27	INTERNA;NAO PROGRAMADA;MEIO AMBIENTE;VENTO	13800	3191	125818	158660,72
1300	390	13488933-1	10	2024	12927	JOR 0104	JOR	1	3	12/10/2024 05:54	13/10/2024 20:48	INTERNA;NAO PROGRAMADA;MEIO AMBIENTE;ARVORE OU VEGETACAO	13800	32	17007	1245,09
1301	390	13488944-1	10	2024	16583	MAU 0106	MAU	1	3	12/10/2024 05:55	12/10/2024 11:54	INTERNA;NAO PROGRAMADA;MEIO AMBIENTE;VENTO	240	2	90297	11,96
1302	390	13488963-1	10	2024	12866	CPE 0105	CPE	1	3	11/10/2024 20:41	13/10/2024 15:20	INTERNA;NAO PROGRAMADA;MEIO AMBIENTE;VENTO	13800	152	43443	6482,50
1303	390	13488968-1	10	2024	12912	GNA 0106	GNA	1	3	12/10/2024 05:57	13/10/2024 02:20	INTERNA;NAO PROGRAMADA;MEIO AMBIENTE;ARVORE OU VEGETACAO	13800	120	98286	2444,37
1304	390	13489017-1	10	2024	16585	MBE 0113	MBE	1	3	12/10/2024 06:01	13/10/2024 13:47	INTERNA;NAO PROGRAMADA;MEIO AMBIENTE;VENTO	13800	125	109927	3971,39
1305	390	13489029-1	10	2024	12912	GNA 0108	GNA	1	3	11/10/2024 23:29	13/10/2024 01:47	INTERNA;NAO PROGRAMADA;MEIO AMBIENTE;VENTO	13800	39	98286	1025,52
1306	390	13489043-1	10	2024	15827	MAZ 0110	MAZ	1	3	12/10/2024 06:04	16/10/2024 03:57	INTERNA;NAO PROGRAMADA;MEIO AMBIENTE;VENTO	13800	54	154484	5069,24
1307	390	13489051-1	10	2024	12922	ITR 0106	ITR	1	3	12/10/2024 06:05	12/10/2024 15:23	INTERNA;NAO PROGRAMADA;MEIO AMBIENTE;VENTO	13800	628	101525	5836,91
1308	390	13489090-1	10	2024	12993	VGU 0104	VGU	1	3	12/10/2024 06:08	15/10/2024 07:28	INTERNA;NAO PROGRAMADA;MEIO AMBIENTE;VENTO	13800	93	23328	6820,83
1309	390	13489121-1	10	2024	16580	IVI 0102	IVI	1	3	12/10/2024 06:11	14/10/2024 14:20	INTERNA;NAO PROGRAMADA;MEIO AMBIENTE;VENTO	13800	228	72948	12801,31
1310	390	13489138-1	10	2024	12958	PNH 0103	PNH	1	3	12/10/2024 06:12	12/10/2024 15:46	INTERNA;NAO PROGRAMADA;MEIO AMBIENTE;VENTO	240	14	28189	134,02
1311	390	13489143-1	10	2024	15821	TAI 0110	TAI	1	3	12/10/2024 06:12	14/10/2024 15:09	INTERNA;NAO PROGRAMADA;MEIO AMBIENTE;VENTO	13800	117	97506	6662,96
1312	390	13489149-1	10	2024	12895	COG 0104	COG	1	3	11/10/2024 19:41	14/10/2024 09:20	INTERNA;NAO PROGRAMADA;MEIO AMBIENTE;VENTO	13800	2354	57630	128438,45
1313	390	13489150-1	10	2024	15822	TSE 0105	TSE	1	3	12/10/2024 06:13	15/10/2024 11:18	INTERNA;NAO PROGRAMADA;MEIO AMBIENTE;VENTO	240	1	125818	77,09
1314	390	13489153-1	10	2024	12877	CRA 0104	CRA	1	3	12/10/2024 06:13	12/10/2024 11:56	INTERNA;NAO PROGRAMADA;MEIO AMBIENTE;VENTO	240	2	87963	11,42
1315	390	13489157-1	10	2024	12966	RPI 0102	RPI	1	3	12/10/2024 06:14	14/10/2024 14:25	INTERNA;NAO PROGRAMADA;MEIO AMBIENTE;DESCARGA ATMOSFERICA	240	1	69210	56,19
1316	390	13489160-1	10	2024	12959	PIP 0115	PIP	1	3	11/10/2024 19:45	12/10/2024 07:00	INTERNA;NAO PROGRAMADA;MEIO AMBIENTE;VENTO	13800	2211	28681	24754,07



1317	390	13489172-1	10	2024	12835	ANC 0103	ANC	1	3	12/10/2024 06:16	15/10/2024 16:34	INTERNA;NAO PROGRAMADA;MEIO AMBIENTE;ARVORE OU VEGETACAO	240	1	50221	82,31
1318	390	13489178-1	10	2024	12912	GNA 0108	GNA	1	3	12/10/2024 06:16	13/10/2024 19:12	INTERNA;NAO PROGRAMADA;MEIO AMBIENTE;VENTO	13800	78	98286	2879,76
1319	390	13489184-1	10	2024	12947	NAC 0106	NAC	1	3	12/10/2024 06:17	12/10/2024 14:49	INTERNA;NAO PROGRAMADA;MEIO AMBIENTE;VENTO	240	1	112382	8,55
1320	390	13489191-1	10	2024	15819	VAL 0102	VAL	1	3	12/10/2024 06:17	14/10/2024 23:27	INTERNA;NAO PROGRAMADA;MEIO AMBIENTE;VENTO	13800	283	20264	18440,12
1321	390	13489210-1	10	2024	12966	RPI 0108	RPI	1	3	12/10/2024 06:19	12/10/2024 13:44	INTERNA;NAO PROGRAMADA;MEIO AMBIENTE;VENTO	240	1	69210	0,13
1322	390	13489222-1	10	2024	16580	IVI 0110	IVI	1	3	11/10/2024 19:58	16/10/2024 10:07	INTERNA;NAO PROGRAMADA;MEIO AMBIENTE;ARVORE OU VEGETACAO	13800	1017	72948	57330,70
1323	390	13489224-1	10	2024	12907	EGU 0103	EGU	1	3	11/10/2024 19:40	12/10/2024 15:18	INTERNA;NAO PROGRAMADA;MEIO AMBIENTE;ARVORE OU VEGETACAO	13800	426	21560	8362,62
1324	390	13489252-1	10	2024	12956	PEN 0104	PEN	1	3	11/10/2024 23:03	13/10/2024 13:00	INTERNA;NAO PROGRAMADA;MEIO AMBIENTE;VENTO	13800	47	65037	1514,47
1325	390	13489278-1	10	2024	12960	PRI 0111	PRI	1	3	12/10/2024 06:24	13/10/2024 08:50	INTERNA;NAO PROGRAMADA;MEIO AMBIENTE;ARVORE OU VEGETACAO	13800	501	76726	13237,81
1326	390	13489317-1	10	2024	12838	AUT 0104	AUT	1	3	12/10/2024 06:26	13/10/2024 15:05	INTERNA;NAO PROGRAMADA;MEIO AMBIENTE;ARVORE OU VEGETACAO	13800	31	71255	1011,98
1327	390	13489321-1	10	2024	16599	GVI 0110	GVI	1	3	12/10/2024 06:26	12/10/2024 17:09	INTERNA;NAO PROGRAMADA;MEIO AMBIENTE;VENTO	240	2	104465	21,44
1328	390	13489330-1	10	2024	12887	CLA 0107	CLA	1	3	12/10/2024 06:27	13/10/2024 11:05	INTERNA;NAO PROGRAMADA;MEIO AMBIENTE;VENTO	13800	18	56854	515,41
1329	390	13489345-1	10	2024	16595	ALP 0104	ALP	1	3	11/10/2024 20:00	14/10/2024 06:35	INTERNA;NAO PROGRAMADA;MEIO AMBIENTE;VENTO	13800	29	39272	1698,87
1330	390	13489347-1	10	2024	16599	GVI 0108	GVI	1	3	11/10/2024 21:17	14/10/2024 13:07	INTERNA;NAO PROGRAMADA;MEIO AMBIENTE;ARVORE OU VEGETACAO	13800	11	104465	702,17
1331	390	13489349-1	10	2024	16597	BAT 0105	BAT	1	3	11/10/2024 20:49	14/10/2024 09:00	INTERNA;NAO PROGRAMADA;MEIO AMBIENTE;VENTO	13800	120	32701	7222,50
1332	390	13489422-1	10	2024	12954	PSD 0105	PSD	1	3	11/10/2024 20:04	14/10/2024 00:20	INTERNA;NAO PROGRAMADA;MEIO AMBIENTE;VENTO	13800	94	71554	4913,77
1333	390	13489447-1	10	2024	15818	VFO 0104	VFO	1	3	12/10/2024 06:35	13/10/2024 14:39	INTERNA;NAO PROGRAMADA;MEIO AMBIENTE;VENTO	13800	291	70128	9331,08
1334	390	13489463-1	10	2024	16599	GVI 0110	GVI	1	3	12/10/2024 06:37	12/10/2024 13:00	INTERNA;NAO PROGRAMADA;MEIO AMBIENTE;VENTO	240	1	104465	6,39
1335	390	13489466-1	10	2024	12981	TMO 0110	TMO	1	3	12/10/2024 06:37	14/10/2024 17:02	INTERNA;NAO PROGRAMADA;MEIO AMBIENTE;VENTO	240	3	50415	171,40
1336	390	13489469-1	10	2024	12902	DIA 0105	DIA	1	3	12/10/2024 06:37	14/10/2024 21:26	INTERNA;NAO PROGRAMADA;MEIO AMBIENTE;ARVORE OU VEGETACAO	13800	27	62220	1335,32
1337	390	13489487-1	10	2024	15829	MPA 0109	MPA	1	3	12/10/2024 06:38	12/10/2024 13:15	INTERNA;NAO PROGRAMADA;MEIO AMBIENTE;VENTO	240	1	80200	6,61
1338	390	13489490-1	10	2024	12996	VPC 0107	VPC	1	3	12/10/2024 06:38	15/10/2024 11:09	INTERNA;NAO PROGRAMADA;MEIO AMBIENTE;ARVORE OU VEGETACAO	13800	443	62145	33897,01
1339	390	13489500-1	10	2024	16593	VAR 0110	VAR	1	3	12/10/2024 06:39	13/10/2024 17:15	INTERNA;NAO PROGRAMADA;MEIO AMBIENTE;VENTO	13800	290	108653	10030,54
1340	390	13489536-1	10	2024	12900	CUP 0103	CUP	1	3	12/10/2024 06:42	14/10/2024 10:17	INTERNA;NAO PROGRAMADA;MEIO AMBIENTE;VENTO	13800	81	109208	4177,10
1341	390	13489549-1	10	2024	12926	JCI 0108	JCI	1	3	12/10/2024 06:43	13/10/2024 16:55	INTERNA;NAO PROGRAMADA;MEIO AMBIENTE;VENTO	13800	34	41867	1162,33
1342	390	13489560-1	10	2024	16595	ALP 0104	ALP	1	3	12/10/2024 06:44	13/10/2024 00:45	INTERNA;NAO PROGRAMADA;MEIO AMBIENTE;ARVORE OU VEGETACAO	13800	26	39272	426,25



1343	390	13489562-1	10	2024	15837	EMB 0112	EMB	1	3	12/10/2024 06:45	13/10/2024 18:48	INTERNA;NAO PROGRAMADA;MEIO AMBIENTE;VENTO	13800	362	158606	13055,13
1344	390	13489582-1	10	2024	16598	CAC 2302	CAC	1	3	12/10/2024 06:46	15/10/2024 11:38	INTERNA;NAO PROGRAMADA;MEIO AMBIENTE;VENTO	240	2	28100	153,72
1345	390	13489583-1	10	2024	15826	MSA 0110	MSA	1	3	12/10/2024 06:46	12/10/2024 07:55	INTERNA;NAO PROGRAMADA;MEIO AMBIENTE;VENTO	13800	1	91923	1,14
1346	390	13489594-1	10	2024	15822	TSE 0107	TSE	1	3	11/10/2024 20:01	12/10/2024 11:30	INTERNA;NAO PROGRAMADA;MEIO AMBIENTE;VENTO	240	360	125818	5574,00
1347	390	13489616-1	10	2024	12981	TMO 0107	TMO	1	3	12/10/2024 06:48	14/10/2024 22:45	INTERNA;NAO PROGRAMADA;MEIO AMBIENTE;VENTO	13800	104	50415	160,18
1348	390	13489622-1	10	2024	16599	GVI 0110	GVI	1	3	12/10/2024 06:48	12/10/2024 16:21	INTERNA;NAO PROGRAMADA;MEIO AMBIENTE;ARVORE OU VEGETACAO	13800	227	104465	2164,51
1349	390	13489626-1	10	2024	15834	ITP 0104	ITP	1	3	12/10/2024 06:49	12/10/2024 13:38	INTERNA;NAO PROGRAMADA;MEIO AMBIENTE;ARVORE OU VEGETACAO	13800	5	63827	34,09
1350	390	13489642-1	10	2024	12900	CUP 0109	CUP	1	3	12/10/2024 06:49	14/10/2024 22:15	INTERNA;NAO PROGRAMADA;MEIO AMBIENTE;ARVORE OU VEGETACAO	13800	142	109208	9005,68
1351	390	13489797-1	10	2024	15829	MPA 0109	MPA	1	3	12/10/2024 07:00	12/10/2024 11:22	INTERNA;NAO PROGRAMADA;MEIO AMBIENTE;VENTO	240	1	80200	4,38
1352	390	13489827-1	10	2024	12862	BUT 0102	BUT	1	3	12/10/2024 06:53	14/10/2024 11:52	INTERNA;NAO PROGRAMADA;MEIO AMBIENTE;VENTO	13800	292	29881	1953,38
1353	390	13489838-1	10	2024	15818	VFO 0114	VFO	1	3	12/10/2024 07:02	13/10/2024 19:45	INTERNA;NAO PROGRAMADA;MEIO AMBIENTE;VENTO	13800	336	70128	2598,17
1354	390	13489864-1	10	2024	16572	BRU 0103	BRU	1	3	12/10/2024 07:04	13/10/2024 16:06	INTERNA;NAO PROGRAMADA;MEIO AMBIENTE;ARVORE OU VEGETACAO	240	1	55575	33,03
1355	390	13489867-1	10	2024	16591	TUC 0103	TUC	1	3	12/10/2024 07:04	14/10/2024 20:43	INTERNA;NAO PROGRAMADA;MEIO AMBIENTE;ARVORE OU VEGETACAO	13800	99	51824	6104,23
1356	390	13489877-1	10	2024	12976	SIL 0110	SIL	1	3	11/10/2024 19:48	13/10/2024 02:02	INTERNA;NAO PROGRAMADA;MEIO AMBIENTE;ARVORE OU VEGETACAO	13800	333	51232	9703,94
1357	390	13489917-1	10	2024	15818	VFO 0113	VFO	1	3	12/10/2024 07:06	14/10/2024 14:07	INTERNA;NAO PROGRAMADA;MEIO AMBIENTE;VENTO	13800	285	70128	15675,71
1358	390	13489934-1	10	2024	15833	ITN 0110	ITN	1	3	12/10/2024 07:07	12/10/2024 14:03	INTERNA;NAO PROGRAMADA;MEIO AMBIENTE;VENTO	240	2	100948	13,83
1359	390	13489938-1	10	2024	12928	JUQ 0104	JUQ	1	3	12/10/2024 07:07	12/10/2024 16:47	INTERNA;NAO PROGRAMADA;MEIO AMBIENTE;ARVORE OU VEGETACAO	13800	21	19490	202,97
1360	390	13489972-1	10	2024	15837	EMB 0115	EMB	1	3	12/10/2024 07:09	14/10/2024 06:47	INTERNA;NAO PROGRAMADA;MEIO AMBIENTE;VENTO	13800	129	158606	6145,49
1361	390	13489994-1	10	2024	12928	JUQ 0105	JUQ	1	3	12/10/2024 07:10	14/10/2024 07:53	INTERNA;NAO PROGRAMADA;MEIO AMBIENTE;ARVORE OU VEGETACAO	13800	94	19490	3465,97
1362	390	13489996-1	10	2024	12900	CUP 0108	CUP	1	3	12/10/2024 07:10	15/10/2024 14:06	INTERNA;NAO PROGRAMADA;MEIO AMBIENTE;ARVORE OU VEGETACAO	13800	42	109208	3315,17
1363	390	13489998-1	10	2024	15837	EMB 0110	EMB	1	3	12/10/2024 07:10	15/10/2024 19:39	INTERNA;NAO PROGRAMADA;MEIO AMBIENTE;VENTO	13800	235	158606	19851,56
1364	390	13490037-1	10	2024	16595	ALP 0109	ALP	1	3	12/10/2024 07:12	13/10/2024 15:00	INTERNA;NAO PROGRAMADA;MEIO AMBIENTE;VENTO	13800	480	39272	15262,80
1365	390	13490044-1	10	2024	16597	BAT 0102	BAT	1	3	12/10/2024 07:13	14/10/2024 15:00	INTERNA;NAO PROGRAMADA;MEIO AMBIENTE;VENTO	13800	87	32701	4853,25
1366	390	13490053-1	10	2024	15834	ITP 0102	ITP	1	3	12/10/2024 07:13	12/10/2024 17:20	INTERNA;NAO PROGRAMADA;MEIO AMBIENTE;VENTO	13800	14	63827	141,59
1367	390	13490082-1	10	2024	12996	VPC 0102	VPC	1	3	12/10/2024 07:15	14/10/2024 11:55	INTERNA;NAO PROGRAMADA;MEIO AMBIENTE;VENTO	13800	278	62145	14639,48
1368	390	13490090-1	10	2024	12892	COI 0107	COI	1	3	12/10/2024 07:15	15/10/2024 12:20	INTERNA;NAO PROGRAMADA;MEIO AMBIENTE;ARVORE OU VEGETACAO	13800	38	28396	2928,64



1369	390	13490107-1	10	2024	12912	GNA 0106	GNA	1	3	12/10/2024 07:16	12/10/2024 13:11	INTERNA;NAO PROGRAMADA;MEIO AMBIENTE;VENTO	240	48	98286	283,40
1370	390	13490111-1	10	2024	16599	GVI 0108	GVI	1	3	12/10/2024 07:16	14/10/2024 20:45	INTERNA;NAO PROGRAMADA;MEIO AMBIENTE;ARVORE OU VEGETACAO	13800	6	104465	368,81
1371	390	13490120-1	10	2024	13000	VIT 0106	VIT	1	3	12/10/2024 07:17	12/10/2024 11:30	INTERNA;NAO PROGRAMADA;MEIO AMBIENTE;VENTO	240	3	103461	0,55
1372	390	13490151-1	10	2024	15815	GER 0105	GER	1	3	12/10/2024 02:58	13/10/2024 20:02	INTERNA;NAO PROGRAMADA;MEIO AMBIENTE;VENTO	13800	712	56239	25167,27
1373	390	13490159-1	10	2024	12956	PEN 0103	PEN	1	3	12/10/2024 07:19	13/10/2024 10:18	INTERNA;NAO PROGRAMADA;MEIO AMBIENTE;VENTO	13800	109	65037	2941,33
1374	390	13490174-1	10	2024	12981	TMO 0110	TMO	1	3	11/10/2024 21:09	15/10/2024 04:40	INTERNA;NAO PROGRAMADA;MEIO AMBIENTE;VENTO	13800	77	50415	6122,70
1375	390	13490187-1	10	2024	12996	VPC 0110	VPC	1	3	12/10/2024 06:10	13/10/2024 22:18	INTERNA;NAO PROGRAMADA;MEIO AMBIENTE;VENTO	13800	138	62145	5538,40
1376	390	13490221-1	10	2024	15832	LIM 0109	LIM	1	3	12/10/2024 07:23	13/10/2024 16:26	INTERNA;NAO PROGRAMADA;MEIO AMBIENTE;ARVORE OU VEGETACAO	13800	107	59984	370,53
1377	390	13490259-1	10	2024	12912	GNA 0107	GNA	1	3	12/10/2024 07:26	13/10/2024 05:10	INTERNA;NAO PROGRAMADA;MEIO AMBIENTE;ARVORE OU VEGETACAO	13800	25	98286	543,18
1378	390	13490288-1	10	2024	16598	CAC 2302	CAC	1	3	12/10/2024 07:27	15/10/2024 12:16	INTERNA;NAO PROGRAMADA;MEIO AMBIENTE;ARVORE OU VEGETACAO	23000	11	28100	844,97
1379	390	13490309-1	10	2024	16595	ALP 0104	ALP	1	3	12/10/2024 07:29	12/10/2024 15:49	INTERNA;NAO PROGRAMADA;MEIO AMBIENTE;VENTO	13800	4	39272	33,35
1380	390	13490363-1	10	2024	12922	ITR 0106	ITR	1	3	12/10/2024 07:32	12/10/2024 11:30	INTERNA;NAO PROGRAMADA;MEIO AMBIENTE;VENTO	240	3	101525	11,91
1381	390	13490384-1	10	2024	15834	ITP 0108	ITP	1	3	12/10/2024 07:33	13/10/2024 17:25	INTERNA;NAO PROGRAMADA;MEIO AMBIENTE;VENTO	13800	10	63827	338,57
1382	390	13490395-1	10	2024	15822	TSE 0108	TSE	1	3	12/10/2024 07:35	13/10/2024 17:20	INTERNA;NAO PROGRAMADA;MEIO AMBIENTE;VENTO	13800	40	125818	1350,18
1383	390	13490438-1	10	2024	12947	NAC 0105	NAC	1	3	12/10/2024 07:37	12/10/2024 11:13	INTERNA;NAO PROGRAMADA;MEIO AMBIENTE;VENTO	240	1	112382	3,60
1384	390	13490492-1	10	2024	15834	ITP 0115	ITP	1	3	12/10/2024 07:40	13/10/2024 18:20	INTERNA;NAO PROGRAMADA;MEIO AMBIENTE;VENTO	13800	29	63827	1005,06
1385	390	13490554-1	10	2024	12928	JUQ 0105	JUQ	1	3	12/10/2024 07:44	13/10/2024 09:39	INTERNA;NAO PROGRAMADA;MEIO AMBIENTE;VENTO	13800	22	19490	569,81
1386	390	13490562-1	10	2024	12830	AME 0105	AME	1	3	11/10/2024 20:01	14/10/2024 11:05	INTERNA;NAO PROGRAMADA;MEIO AMBIENTE;VENTO	13800	212	63576	13371,49
1387	390	13490590-1	10	2024	12968	RGR 0104	RGR	1	3	12/10/2024 07:47	14/10/2024 16:05	INTERNA;NAO PROGRAMADA;MEIO AMBIENTE;ARVORE OU VEGETACAO	13800	118	34908	6643,17
1388	390	13490606-1	10	2024	16579	GUM 0104	GUM	1	3	12/10/2024 07:48	15/10/2024 16:25	INTERNA;NAO PROGRAMADA;MEIO AMBIENTE;VENTO	13800	116	82422	9350,86
1389	390	13490622-1	10	2024	15837	EMB 0115	EMB	1	3	12/10/2024 07:49	14/10/2024 16:18	INTERNA;NAO PROGRAMADA;MEIO AMBIENTE;ARVORE OU VEGETACAO	13800	90	158606	5083,73
1390	390	13490650-1	10	2024	16594	VME 0108	VME	1	3	11/10/2024 22:04	14/10/2024 17:30	INTERNA;NAO PROGRAMADA;MEIO AMBIENTE;VENTO	13800	189	91733	8183,03
1391	390	13490672-1	10	2024	16595	ALP 0110	ALP	1	3	12/10/2024 07:02	12/10/2024 12:00	INTERNA;NAO PROGRAMADA;MEIO AMBIENTE;VENTO	13800	38	39272	156,80
1392	390	13490692-1	10	2024	16585	MBE 0107	MBE	1	3	12/10/2024 07:47	13/10/2024 15:55	INTERNA;NAO PROGRAMADA;MEIO AMBIENTE;VENTO	240	1	109927	32,15
1393	390	13490735-1	10	2024	12845	BAR 0112	BAR	1	3	12/10/2024 07:57	12/10/2024 10:36	INTERNA;NAO PROGRAMADA;MEIO AMBIENTE;VENTO	240	1	120961	2,66
1394	390	13490745-1	10	2024	12928	JUQ 0105	JUQ	1	3	12/10/2024 07:57	13/10/2024 21:37	INTERNA;NAO PROGRAMADA;MEIO AMBIENTE;VENTO	13800	6	19490	225,99



1395	390	13490758-1	10	2024	16587	PAR 0104	PAR	1	3	12/10/2024 07:58	13/10/2024 14:49	INTERNA;NAO PROGRAMADA;MEIO AMBIENTE;VENTO	13800	107	26909	3300,47
1396	390	13490766-1	10	2024	15835	ITA 0107	ITA	1	3	12/10/2024 07:58	12/10/2024 16:22	INTERNA;NAO PROGRAMADA;MEIO AMBIENTE;VENTO	240	82	22215	688,21
1397	390	13490771-1	10	2024	12912	GNA 0106	GNA	1	3	12/10/2024 07:51	13/10/2024 16:52	INTERNA;NAO PROGRAMADA;MEIO AMBIENTE;VENTO	240	1	98286	33,00
1398	390	13490782-1	10	2024	12947	NAC 0102	NAC	1	3	12/10/2024 07:59	12/10/2024 18:51	INTERNA;NAO PROGRAMADA;MEIO AMBIENTE;VENTO	240	1	112382	10,86
1399	390	13490802-1	10	2024	16603	ROS 0103	ROS	1	3	12/10/2024 08:01	13/10/2024 14:02	INTERNA;NAO PROGRAMADA;MEIO AMBIENTE;VENTO	240	1	39089	30,01
1400	390	13490889-1	10	2024	12987	UTI 0103	UTI	1	3	12/10/2024 08:06	12/10/2024 10:59	INTERNA;NAO PROGRAMADA;MEIO AMBIENTE;VENTO	240	1	68277	2,88
1401	390	13490900-1	10	2024	16594	VME 0102	VME	1	3	12/10/2024 08:07	14/10/2024 19:55	INTERNA;NAO PROGRAMADA;MEIO AMBIENTE;VENTO	13800	3	91733	179,42
1402	390	13490958-1	10	2024	12927	JOR 0103	JOR	1	3	12/10/2024 08:10	15/10/2024 13:10	INTERNA;NAO PROGRAMADA;MEIO AMBIENTE;ARVORE OU VEGETACAO	240	2	17007	153,99
1403	390	13490963-1	10	2024	12883	CAT 0103	CAT	1	3	12/10/2024 08:11	13/10/2024 12:10	INTERNA;NAO PROGRAMADA;MEIO AMBIENTE;ARVORE OU VEGETACAO	13800	110	20935	3078,72
1404	390	13491083-1	10	2024	16585	MBE 0113	MBE	1	3	12/10/2024 08:18	12/10/2024 15:15	INTERNA;NAO PROGRAMADA;MEIO AMBIENTE;VENTO	240	1	109927	6,95
1405	390	13491160-1	10	2024	12982	TMR 0104	TMR	1	3	12/10/2024 08:22	14/10/2024 10:10	INTERNA;NAO PROGRAMADA;MEIO AMBIENTE;VENTO	13800	39	50666	1942,21
1406	390	13491203-1	10	2024	12957	PER 0104	PER	1	3	11/10/2024 22:00	14/10/2024 17:07	INTERNA;NAO PROGRAMADA;MEIO AMBIENTE;ARVORE OU VEGETACAO	13800	83	104467	5570,64
1407	390	13491220-1	10	2024	12928	JUQ 0107	JUQ	1	3	12/10/2024 08:25	12/10/2024 21:50	INTERNA;NAO PROGRAMADA;MEIO AMBIENTE;VENTO	13800	85	19490	1140,63
1408	390	13491238-1	10	2024	16595	ALP 0104	ALP	1	3	12/10/2024 08:26	13/10/2024 03:05	INTERNA;NAO PROGRAMADA;MEIO AMBIENTE;ARVORE OU VEGETACAO	13800	32	39272	597,20
1409	390	13491242-1	10	2024	16599	GVI 0108	GVI	1	3	12/10/2024 08:26	14/10/2024 15:52	INTERNA;NAO PROGRAMADA;MEIO AMBIENTE;VENTO	240	1	104465	55,43
1410	390	13491256-1	10	2024	15837	EMB 0110	EMB	1	3	12/10/2024 08:27	13/10/2024 08:50	INTERNA;NAO PROGRAMADA;MEIO AMBIENTE;VENTO	13800	152	158606	3705,38
1411	390	13491272-1	10	2024	12928	JUQ 0103	JUQ	1	3	12/10/2024 08:28	13/10/2024 16:36	INTERNA;NAO PROGRAMADA;MEIO AMBIENTE;VENTO	13800	18	19490	578,39
1412	390	13491274-1	10	2024	15822	TSE 0108	TSE	1	3	12/10/2024 08:28	15/10/2024 15:00	INTERNA;NAO PROGRAMADA;MEIO AMBIENTE;VENTO	13800	122	125818	9580,39
1413	390	13491307-1	10	2024	16600	JAC 0107	JAC	1	3	12/10/2024 08:29	15/10/2024 09:12	INTERNA;NAO PROGRAMADA;MEIO AMBIENTE;ARVORE OU VEGETACAO	240	2	65059	145,44
1414	390	13491348-1	10	2024	15831	LUB 0111	LUB	1	3	12/10/2024 08:31	15/10/2024 14:10	INTERNA;NAO PROGRAMADA;MEIO AMBIENTE;VENTO	13800	96	85034	7454,40
1415	390	13491457-1	10	2024	12952	PRE 0108	PRE	1	3	12/10/2024 08:37	16/10/2024 07:51	INTERNA;NAO PROGRAMADA;MEIO AMBIENTE;VENTO	13800	53	39917	5047,13
1416	390	13491474-1	10	2024	12826	ABV 0102	ABV	1	3	11/10/2024 22:22	16/10/2024 11:40	INTERNA;NAO PROGRAMADA;MEIO AMBIENTE;VENTO	13800	1160	25388	9230,85
1417	390	13491520-1	10	2024	12976	SIL 0103	SIL	1	3	12/10/2024 08:41	14/10/2024 04:31	INTERNA;NAO PROGRAMADA;MEIO AMBIENTE;ARVORE OU VEGETACAO	240	1	51232	43,83
1418	390	13491535-1	10	2024	12928	JUQ 0105	JUQ	1	3	12/10/2024 08:42	13/10/2024 19:43	INTERNA;NAO PROGRAMADA;MEIO AMBIENTE;ARVORE OU VEGETACAO	13800	7	19490	245,10
1419	390	13491541-1	10	2024	15826	MSA 0103	MSA	1	3	12/10/2024 08:43	12/10/2024 15:25	INTERNA;NAO PROGRAMADA;MEIO AMBIENTE;VENTO	13800	122	91923	818,82
1420	390	13491571-1	10	2024	12999	VTA 0107	VTA	1	3	12/10/2024 08:44	13/10/2024 08:22	INTERNA;NAO PROGRAMADA;MEIO AMBIENTE;VENTO	240	1	68502	23,64



1421	390	13491585-1	10	2024	12991	VEM 0111	VEM	1	3	12/10/2024 08:45	14/10/2024 14:43	INTERNA;NAO PROGRAMADA;MEIO AMBIENTE;VENTO	13800	114	77208	6151,79
1422	390	13491647-1	10	2024	16603	ROS 0103	ROS	1	3	12/10/2024 08:39	14/10/2024 15:50	INTERNA;NAO PROGRAMADA;MEIO AMBIENTE;VENTO	13800	60	39089	3311,67
1423	390	13491657-1	10	2024	12922	ITR 0114	ITR	1	3	12/10/2024 08:49	12/10/2024 17:11	INTERNA;NAO PROGRAMADA;MEIO AMBIENTE;ARVORE OU VEGETACAO	13800	769	101525	6427,99
1424	390	13491662-1	10	2024	16603	RTA 0102	RTA	1	3	12/10/2024 08:46	14/10/2024 11:34	INTERNA;NAO PROGRAMADA;MEIO AMBIENTE;ARVORE OU VEGETACAO	13800	5651	39089	221004,53
1425	390	13491663-1	10	2024	16595	ALP 0111	ALP	1	3	12/10/2024 08:49	13/10/2024 23:06	INTERNA;NAO PROGRAMADA;MEIO AMBIENTE;ARVORE OU VEGETACAO	13800	273	39272	731,31
1426	390	13491685-1	10	2024	15831	LUB 0111	LUB	1	3	12/10/2024 08:50	14/10/2024 10:49	INTERNA;NAO PROGRAMADA;MEIO AMBIENTE;ARVORE OU VEGETACAO	13800	51	85034	3017,25
1427	390	13491689-1	10	2024	12987	UTI 0105	UTI	1	3	12/10/2024 08:50	13/10/2024 21:23	INTERNA;NAO PROGRAMADA;MEIO AMBIENTE;VENTO	13800	313	68277	11437,54
1428	390	13491721-1	10	2024	16595	ALP 0110	ALP	1	3	11/10/2024 19:36	12/10/2024 14:31	INTERNA;NAO PROGRAMADA;MEIO AMBIENTE;ARVORE OU VEGETACAO	13800	25	39272	472,83
1429	390	13491738-1	10	2024	12926	JCI 0102	JCI	1	3	11/10/2024 20:17	13/10/2024 14:45	INTERNA;NAO PROGRAMADA;MEIO AMBIENTE;VENTO	13800	54	41867	2293,23
1430	390	13491750-1	10	2024	16585	MBE 0111	MBE	1	3	11/10/2024 20:45	14/10/2024 13:38	INTERNA;NAO PROGRAMADA;MEIO AMBIENTE;ARVORE OU VEGETACAO	240	1	109927	64,88
1431	390	13491765-1	10	2024	12976	SIL 0110	SIL	1	3	12/10/2024 00:49	12/10/2024 21:24	INTERNA;NAO PROGRAMADA;MEIO AMBIENTE;VENTO	13800	3840	51232	90068,91
1432	390	13491811-1	10	2024	12966	RPI 0106	RPI	1	3	12/10/2024 08:55	14/10/2024 11:26	INTERNA;NAO PROGRAMADA;MEIO AMBIENTE;VENTO	13800	64	69210	3232,91
1433	390	13491814-1	10	2024	12902	DIA 0102	DIA	1	3	12/10/2024 08:55	15/10/2024 21:11	INTERNA;NAO PROGRAMADA;MEIO AMBIENTE;VENTO	13800	65	62220	5477,13
1434	390	13491817-1	10	2024	12982	TMR 0106	TMR	1	3	11/10/2024 19:41	13/10/2024 22:55	INTERNA;NAO PROGRAMADA;MEIO AMBIENTE;VENTO	13800	63	50666	3227,89
1435	390	13491830-1	10	2024	16598	CAC 2302	CAC	1	3	11/10/2024 21:49	14/10/2024 15:54	INTERNA;NAO PROGRAMADA;MEIO AMBIENTE;VENTO	23000	63	28100	4163,48
1436	390	13491844-1	10	2024	12982	TMR 0108	TMR	1	3	12/10/2024 08:57	14/10/2024 11:15	INTERNA;NAO PROGRAMADA;MEIO AMBIENTE;VENTO	13800	52	50666	2615,50
1437	390	13491853-1	10	2024	12945	MOO 0104	MOO	1	3	12/10/2024 08:57	15/10/2024 20:08	INTERNA;NAO PROGRAMADA;MEIO AMBIENTE;VENTO	240	1	13150	83,17
1438	390	13491861-1	10	2024	12927	JOR 0103	JOR	1	3	12/10/2024 08:57	15/10/2024 12:40	INTERNA;NAO PROGRAMADA;MEIO AMBIENTE;ARVORE OU VEGETACAO	13800	8	17007	605,66
1439	390	13491898-1	10	2024	15829	MPA 0103	MPA	1	3	12/10/2024 08:58	12/10/2024 11:15	INTERNA;NAO PROGRAMADA;MEIO AMBIENTE;VENTO	240	1	80200	2,27
1440	390	13491944-1	10	2024	16576	CPI 0102	CPI	1	3	12/10/2024 09:01	14/10/2024 10:11	INTERNA;NAO PROGRAMADA;MEIO AMBIENTE;VENTO	13800	143	88308	7029,64
1441	390	13492028-1	10	2024	12853	BAL 0102	BAL	1	3	12/10/2024 09:05	14/10/2024 11:26	INTERNA;NAO PROGRAMADA;MEIO AMBIENTE;ARVORE OU VEGETACAO	13800	48	71175	2416,72
1442	390	13492047-1	10	2024	16576	CPI 0110	CPI	1	3	11/10/2024 23:41	14/10/2024 13:27	INTERNA;NAO PROGRAMADA;MEIO AMBIENTE;ARVORE OU VEGETACAO	240	1	88308	61,76
1443	390	13492064-1	10	2024	12902	DIA 0105	DIA	1	3	12/10/2024 09:06	13/10/2024 12:38	INTERNA;NAO PROGRAMADA;MEIO AMBIENTE;VENTO	13800	7	62220	192,63
1444	390	13492144-1	10	2024	12966	RPI 0105	RPI	1	3	12/10/2024 09:10	12/10/2024 11:52	INTERNA;NAO PROGRAMADA;MEIO AMBIENTE;VENTO	240	1	69210	2,68
1445	390	13492146-1	10	2024	16598	CAC 2302	CAC	1	3	12/10/2024 09:10	14/10/2024 04:39	INTERNA;NAO PROGRAMADA;MEIO AMBIENTE;ARVORE OU VEGETACAO	23000	22	28100	956,41
1446	390	13492212-1	10	2024	12845	BAR 0108	BAR	1	3	12/10/2024 09:15	12/10/2024 12:44	INTERNA;NAO PROGRAMADA;MEIO AMBIENTE;VENTO	240	2	120961	6,98



1447	390	13492225-1	10	2024	15817	ERM 0108	ERM	1	3	12/10/2024 09:16	12/10/2024 12:11	INTERNA;NAO PROGRAMADA;MEIO AMBIENTE;VENTO	240	5	92494	14,60
1448	390	13492280-1	10	2024	12995	VPA 0107	VPA	1	3	12/10/2024 09:18	15/10/2024 07:29	INTERNA;NAO PROGRAMADA;MEIO AMBIENTE;VENTO	13800	98	23711	6877,59
1449	390	13492284-1	10	2024	12983	TIR 0109	TIR	1	3	12/10/2024 09:18	12/10/2024 12:28	INTERNA;NAO PROGRAMADA;MEIO AMBIENTE;VENTO	240	3	127678	9,45
1450	390	13492292-1	10	2024	16583	MAU 0113	MAU	1	3	12/10/2024 09:19	14/10/2024 11:30	INTERNA;NAO PROGRAMADA;MEIO AMBIENTE;VENTO	240	2	90297	100,36
1451	390	13492295-1	10	2024	15837	EMB 0110	EMB	1	3	12/10/2024 09:19	14/10/2024 05:30	INTERNA;NAO PROGRAMADA;MEIO AMBIENTE;ARVORE OU VEGETACAO	13800	313	158606	13827,82
1452	390	13492296-1	10	2024	12952	PRE 0102	PRE	1	3	11/10/2024 19:49	15/10/2024 18:26	INTERNA;NAO PROGRAMADA;MEIO AMBIENTE;VENTO	13800	9	39917	851,47
1453	390	13492331-1	10	2024	12835	ANC 0109	ANC	1	3	11/10/2024 22:03	15/10/2024 01:24	INTERNA;NAO PROGRAMADA;MEIO AMBIENTE;ARVORE OU VEGETACAO	13800	37	50221	2787,79
1454	390	13492333-1	10	2024	12857	BSI 0110	BSI	1	3	11/10/2024 19:52	12/10/2024 11:13	INTERNA;NAO PROGRAMADA;MEIO AMBIENTE;ARVORE OU VEGETACAO	13800	288	89722	4419,28
1455	390	13492378-1	10	2024	12973	SND 0112	SND	1	3	12/10/2024 09:24	13/10/2024 14:25	INTERNA;NAO PROGRAMADA;MEIO AMBIENTE;VENTO	13800	1	52326	29,01
1456	390	13492392-1	10	2024	12912	GNA 0110	GNA	1	3	12/10/2024 09:25	12/10/2024 17:14	INTERNA;NAO PROGRAMADA;MEIO AMBIENTE;VENTO	13800	303	98286	2368,37
1457	390	13492417-1	10	2024	16585	MBE 0102	MBE	1	3	12/10/2024 09:26	14/10/2024 13:10	INTERNA;NAO PROGRAMADA;MEIO AMBIENTE;ARVORE OU VEGETACAO	240	4	109927	206,91
1458	390	13492422-1	10	2024	15826	MSA 0112	MSA	1	3	12/10/2024 09:26	13/10/2024 10:20	INTERNA;NAO PROGRAMADA;MEIO AMBIENTE;VENTO	13800	1	91923	24,90
1459	390	13492450-1	10	2024	16581	JAN 0114	JAN	1	3	12/10/2024 09:27	14/10/2024 18:00	INTERNA;NAO PROGRAMADA;MEIO AMBIENTE;ARVORE OU VEGETACAO	13800	3	80753	169,62
1460	390	13492454-1	10	2024	16576	CPI 0113	CPI	1	3	12/10/2024 09:27	14/10/2024 21:32	INTERNA;NAO PROGRAMADA;MEIO AMBIENTE;VENTO	13800	48	88308	2883,75
1461	390	13492460-1	10	2024	12857	BSI 0104	BSI	1	3	12/10/2024 09:28	14/10/2024 20:13	INTERNA;NAO PROGRAMADA;MEIO AMBIENTE;VENTO	13800	119	89722	6991,32
1462	390	13492580-1	10	2024	12983	TIR 0102	TIR	1	3	12/10/2024 09:34	12/10/2024 11:32	INTERNA;NAO PROGRAMADA;MEIO AMBIENTE;VENTO	240	1	127678	1,95
1463	390	13492590-1	10	2024	12971	SMA 0109	SMA	1	3	11/10/2024 19:48	14/10/2024 11:18	INTERNA;NAO PROGRAMADA;MEIO AMBIENTE;VENTO	13800	454	100382	28824,59
1464	390	13492611-1	10	2024	15822	TSE 0116	TSE	1	3	12/10/2024 09:35	13/10/2024 16:00	INTERNA;NAO PROGRAMADA;MEIO AMBIENTE;ARVORE OU VEGETACAO	13800	23	125818	699,37
1465	390	13492637-1	10	2024	12993	VGU 0104	VGU	1	3	12/10/2024 09:37	14/10/2024 19:25	INTERNA;NAO PROGRAMADA;MEIO AMBIENTE;VENTO	13800	129	23328	7457,53
1466	390	13492639-1	10	2024	12966	RPI 0111	RPI	1	3	11/10/2024 19:55	16/10/2024 08:46	INTERNA;NAO PROGRAMADA;MEIO AMBIENTE;ARVORE OU VEGETACAO	13800	3638	69210	20126,51
1467	390	13492695-1	10	2024	12845	BAR 0110	BAR	1	3	12/10/2024 09:38	12/10/2024 16:05	INTERNA;NAO PROGRAMADA;MEIO AMBIENTE;VENTO	240	2	120961	12,87
1468	390	13492770-1	10	2024	16575	CAI 0108	CAI	1	3	12/10/2024 09:41	14/10/2024 11:40	INTERNA;NAO PROGRAMADA;MEIO AMBIENTE;VENTO	240	1	21570	49,98
1469	390	13492772-1	10	2024	16598	CAC 2303	CAC	1	3	11/10/2024 19:46	12/10/2024 16:40	INTERNA;NAO PROGRAMADA;MEIO AMBIENTE;ARVORE OU VEGETACAO	23000	11	28100	229,77
1470	390	13492804-1	10	2024	12838	AUT 0106	AUT	1	3	12/10/2024 09:43	14/10/2024 16:00	INTERNA;NAO PROGRAMADA;MEIO AMBIENTE;ARVORE OU VEGETACAO	240	1	71255	54,28
1471	390	13492815-1	10	2024	16580	IVI 0109	IVI	1	3	12/10/2024 09:43	15/10/2024 11:58	INTERNA;NAO PROGRAMADA;MEIO AMBIENTE;VENTO	13800	2	72948	148,50
1472	390	13492834-1	10	2024	12845	BAR 0102	BAR	1	3	12/10/2024 09:44	12/10/2024 12:15	INTERNA;NAO PROGRAMADA;MEIO AMBIENTE;VENTO	240	2	120961	5,03



1473	390	13492858-1	10	2024	17112	CAM 0102	CAM	1	3	12/10/2024 09:46	14/10/2024 12:10	INTERNA;NAO PROGRAMADA;MEIO AMBIENTE;VENTO	240	1	53044	50,41
1474	390	13492868-1	10	2024	12976	SIL 0102	SIL	1	3	12/10/2024 09:46	14/10/2024 13:15	INTERNA;NAO PROGRAMADA;MEIO AMBIENTE;VENTO	13800	109	51232	5610,56
1475	390	13492870-1	10	2024	12991	VEM 0105	VEM	1	3	12/10/2024 09:46	13/10/2024 12:30	INTERNA;NAO PROGRAMADA;MEIO AMBIENTE;VENTO	240	4	77208	106,90
1476	390	13492877-1	10	2024	12950	OSA 0110	OSA	1	3	12/10/2024 09:47	13/10/2024 12:00	INTERNA;NAO PROGRAMADA;MEIO AMBIENTE;VENTO	13800	69	53881	1809,91
1477	390	13492886-1	10	2024	12855	BRA 0115	BRA	1	3	12/10/2024 09:47	13/10/2024 10:07	INTERNA;NAO PROGRAMADA;MEIO AMBIENTE;VENTO	240	1	24237	24,34
1478	390	13492889-1	10	2024	12900	CUP 0102	CUP	1	3	12/10/2024 09:47	16/10/2024 10:06	INTERNA;NAO PROGRAMADA;MEIO AMBIENTE;ARVORE OU VEGETACAO	240	1	109208	96,31
1479	390	13492912-1	10	2024	15837	EMB 0110	EMB	1	3	12/10/2024 09:49	15/10/2024 18:50	INTERNA;NAO PROGRAMADA;MEIO AMBIENTE;VENTO	13800	136	158606	11017,55
1480	390	13492996-1	10	2024	12928	JUQ 0103	JUQ	1	3	12/10/2024 09:53	12/10/2024 18:16	INTERNA;NAO PROGRAMADA;MEIO AMBIENTE;ARVORE OU VEGETACAO	13800	3	19490	25,14
1481	390	13493024-1	10	2024	12981	TMO 0105	TMO	1	3	12/10/2024 09:54	15/10/2024 13:55	INTERNA;NAO PROGRAMADA;MEIO AMBIENTE;VENTO	13800	130	50415	9883,39
1482	390	13493025-1	10	2024	16571	ALV 0115	ALV	1	3	12/10/2024 09:54	14/10/2024 12:17	INTERNA;NAO PROGRAMADA;MEIO AMBIENTE;VENTO	240	1	76534	50,38
1483	390	13493030-1	10	2024	12934	MAT 0107	MAT	1	3	12/10/2024 09:54	13/10/2024 12:10	INTERNA;NAO PROGRAMADA;MEIO AMBIENTE;VENTO	13800	126	139285	3308,48
1484	390	13493054-1	10	2024	12959	PIP 0106	PIP	1	3	11/10/2024 20:20	13/10/2024 12:19	INTERNA;NAO PROGRAMADA;MEIO AMBIENTE;VENTO	13800	515	28681	20596,28
1485	390	13493059-1	10	2024	12983	TIR 0110	TIR	1	3	12/10/2024 09:56	12/10/2024 11:41	INTERNA;NAO PROGRAMADA;MEIO AMBIENTE;VENTO	240	5	127678	8,74
1486	390	13493096-1	10	2024	12934	MAT 0112	MAT	1	3	12/10/2024 09:57	12/10/2024 11:06	INTERNA;NAO PROGRAMADA;MEIO AMBIENTE;VENTO	240	1	139285	1,15
1487	390	13493186-1	10	2024	12845	BAR 0112	BAR	1	3	12/10/2024 10:03	12/10/2024 21:24	INTERNA;NAO PROGRAMADA;MEIO AMBIENTE;VENTO	13800	141	120961	1601,13
1488	390	13493223-1	10	2024	12857	BSI 0102	BSI	1	3	12/10/2024 08:01	13/10/2024 04:25	INTERNA;NAO PROGRAMADA;MEIO AMBIENTE;VENTO	13800	471	89722	8638,93
1489	390	13493245-1	10	2024	12996	VPC 0111	VPC	1	3	12/10/2024 10:06	14/10/2024 19:02	INTERNA;NAO PROGRAMADA;MEIO AMBIENTE;VENTO	240	1	62145	54,24
1490	390	13493277-1	10	2024	12930	LEO 0102	LEO	1	3	12/10/2024 10:07	16/10/2024 16:00	INTERNA;NAO PROGRAMADA;MEIO AMBIENTE;ARVORE OU VEGETACAO	240	1	37948	101,88
1491	390	13493278-1	10	2024	15832	LIM 0111	LIM	1	3	12/10/2024 10:07	12/10/2024 12:07	INTERNA;NAO PROGRAMADA;MEIO AMBIENTE;VENTO	13800	100	59984	12,28
1492	390	13493284-1	10	2024	12936	MEN 0107	MEN	1	3	11/10/2024 22:18	12/10/2024 17:25	INTERNA;NAO PROGRAMADA;MEIO AMBIENTE;VENTO	13800	3713	19840	67208,40
1493	390	13493287-1	10	2024	12951	PAN 0108	PAN	1	3	12/10/2024 10:08	16/10/2024 02:38	INTERNA;NAO PROGRAMADA;MEIO AMBIENTE;VENTO	13800	37	50020	1966,99
1494	390	13493318-1	10	2024	16576	CPI 0109	CPI	1	3	12/10/2024 10:09	14/10/2024 11:47	INTERNA;NAO PROGRAMADA;MEIO AMBIENTE;VENTO	240	2	88308	99,27
1495	390	13493320-1	10	2024	15833	ITN 0108	ITN	1	3	11/10/2024 19:14	13/10/2024 10:10	INTERNA;NAO PROGRAMADA;MEIO AMBIENTE;ARVORE OU VEGETACAO	13800	47	100948	1829,36
1496	390	13493391-1	10	2024	13000	VIT 0108	VIT	1	3	12/10/2024 10:13	14/10/2024 09:07	INTERNA;NAO PROGRAMADA;MEIO AMBIENTE;VENTO	240	1	103461	46,89
1497	390	13493398-1	10	2024	15819	VAL 0110	VAL	1	3	12/10/2024 08:56	13/10/2024 14:20	INTERNA;NAO PROGRAMADA;MEIO AMBIENTE;ARVORE OU VEGETACAO	13800	4481	20264	110897,21
1498	390	13493425-1	10	2024	15818	VFO 0114	VFO	1	3	12/10/2024 10:15	14/10/2024 11:06	INTERNA;NAO PROGRAMADA;MEIO AMBIENTE;VENTO	240	2	70128	97,71



1499	390	13493455-1	10	2024	12952	PRE 0102	PRE	1	3	12/10/2024 10:16	15/10/2024 10:37	INTERNA;NAO PROGRAMADA;MEIO AMBIENTE;ARVORE OU VEGETACAO	240	1	39917	72,35
1500	390	13493463-1	10	2024	12983	TIR 0108	TIR	1	3	12/10/2024 10:15	12/10/2024 14:01	INTERNA;NAO PROGRAMADA;MEIO AMBIENTE;VENTO	240	1	127678	3,76
1501	390	13493485-1	10	2024	12982	TMR 0108	TMR	1	3	12/10/2024 10:18	15/10/2024 00:31	INTERNA;NAO PROGRAMADA;MEIO AMBIENTE;ARVORE OU VEGETACAO	13800	151	50666	9395,77
1502	390	13493486-1	10	2024	16592	VGR 2301	VGR	1	3	12/10/2024 10:18	15/10/2024 10:26	INTERNA;NAO PROGRAMADA;MEIO AMBIENTE;VENTO	23000	1	21240	72,14
1503	390	13493527-1	10	2024	12952	PRE 0106	PRE	1	3	12/10/2024 10:20	15/10/2024 08:30	INTERNA;NAO PROGRAMADA;MEIO AMBIENTE;ARVORE OU VEGETACAO	13800	14	39917	982,22
1504	390	13493528-1	10	2024	16580	IVI 0110	IVI	1	3	11/10/2024 19:47	15/10/2024 15:38	INTERNA;NAO PROGRAMADA;MEIO AMBIENTE;VENTO	13800	1974	72948	43041,18
1505	390	13493535-1	10	2024	12902	DIA 0113	DIA	1	3	12/10/2024 10:21	14/10/2024 16:02	INTERNA;NAO PROGRAMADA;MEIO AMBIENTE;ARVORE OU VEGETACAO	13800	39	62220	2093,76
1506	390	13493544-1	10	2024	15834	ITP 0111	ITP	1	3	12/10/2024 10:21	16/10/2024 15:21	INTERNA;NAO PROGRAMADA;MEIO AMBIENTE;VENTO	13800	19	63827	1919,10
1507	390	13493555-1	10	2024	15827	MAZ 0102	MAZ	1	3	12/10/2024 10:22	15/10/2024 15:30	INTERNA;NAO PROGRAMADA;MEIO AMBIENTE;VENTO	13800	367	154484	28307,73
1508	390	13493577-1	10	2024	12927	JOR 0104	JOR	1	3	12/10/2024 10:23	14/10/2024 10:20	INTERNA;NAO PROGRAMADA;MEIO AMBIENTE;ARVORE OU VEGETACAO	13800	151	17007	7240,28
1509	390	13493585-1	10	2024	15829	MPA 0111	MPA	1	3	12/10/2024 10:24	13/10/2024 11:55	INTERNA;NAO PROGRAMADA;MEIO AMBIENTE;VENTO	240	2	80200	51,05
1510	390	13493610-1	10	2024	12902	DIA 0103	DIA	1	3	12/10/2024 10:25	14/10/2024 20:30	INTERNA;NAO PROGRAMADA;MEIO AMBIENTE;VENTO	13800	324	62220	18816,66
1511	390	13493621-1	10	2024	12845	BAR 0115	BAR	1	3	12/10/2024 10:26	12/10/2024 14:25	INTERNA;NAO PROGRAMADA;MEIO AMBIENTE;VENTO	240	2	120961	7,98
1512	390	13493626-1	10	2024	16598	CAC 2303	CAC	1	3	12/10/2024 10:26	13/10/2024 11:29	INTERNA;NAO PROGRAMADA;MEIO AMBIENTE;VENTO	240	1	28100	25,05
1513	390	13493638-1	10	2024	12887	CLA 0110	CLA	1	3	11/10/2024 19:55	13/10/2024 09:31	INTERNA;NAO PROGRAMADA;MEIO AMBIENTE;VENTO	13800	4	56854	98,52
1514	390	13493682-1	10	2024	16593	VAR 0110	VAR	1	3	11/10/2024 19:47	13/10/2024 17:44	INTERNA;NAO PROGRAMADA;MEIO AMBIENTE;VENTO	13800	135	108653	6201,15
1515	390	13493712-1	10	2024	15826	MSA 0112	MSA	1	3	12/10/2024 10:30	12/10/2024 14:41	INTERNA;NAO PROGRAMADA;MEIO AMBIENTE;VENTO	13800	2401	91923	7023,34
1516	390	13493721-1	10	2024	16599	GVI 0110	GVI	1	3	12/10/2024 10:30	12/10/2024 12:26	INTERNA;NAO PROGRAMADA;MEIO AMBIENTE;VENTO	240	1	104465	1,93
1517	390	13493726-1	10	2024	12936	MEN 0108	MEN	1	3	12/10/2024 10:27	13/10/2024 12:31	INTERNA;NAO PROGRAMADA;MEIO AMBIENTE;VENTO	13800	742	19840	19353,42
1518	390	13493769-1	10	2024	16603	ROS 0103	ROS	1	3	12/10/2024 10:32	15/10/2024 13:01	INTERNA;NAO PROGRAMADA;MEIO AMBIENTE;VENTO	13800	44	39089	3276,61
1519	390	13493784-1	10	2024	12907	EGU 0103	EGU	1	3	12/10/2024 10:33	16/10/2024 16:00	INTERNA;NAO PROGRAMADA;MEIO AMBIENTE;VENTO	13800	16	21560	1623,07
1520	390	13493789-1	10	2024	12843	BFU 0115	BFU	1	3	12/10/2024 10:33	15/10/2024 12:00	INTERNA;NAO PROGRAMADA;MEIO AMBIENTE;VENTO	13800	75	50163	5507,92
1521	390	13493811-1	10	2024	12973	SND 0110	SND	1	3	12/10/2024 10:34	13/10/2024 15:52	INTERNA;NAO PROGRAMADA;MEIO AMBIENTE;ARVORE OU VEGETACAO	240	1	52326	29,29
1522	390	13493824-1	10	2024	12983	TIR 0111	TIR	1	3	12/10/2024 10:35	13/10/2024 07:43	INTERNA;NAO PROGRAMADA;MEIO AMBIENTE;VENTO	240	1	127678	21,13
1523	390	13493839-1	10	2024	16594	VME 0108	VME	1	3	12/10/2024 10:35	14/10/2024 21:48	INTERNA;NAO PROGRAMADA;MEIO AMBIENTE;VENTO	13800	42	91733	2486,49
1524	390	13493850-1	10	2024	12995	VPA 0109	VPA	1	3	12/10/2024 10:36	14/10/2024 10:16	INTERNA;NAO PROGRAMADA;MEIO AMBIENTE;VENTO	240	1	23711	47,67



1525	390	13493899-1	10	2024	16587	PAR 0108	PAR	1	3	12/10/2024 10:38	13/10/2024 18:09	INTERNA;NAO PROGRAMADA;MEIO AMBIENTE;ARVORE OU VEGETACAO	13800	95	26909	2993,58
1526	390	13493922-1	10	2024	12973	SND 0106	SND	1	3	12/10/2024 09:25	12/10/2024 13:50	INTERNA;NAO PROGRAMADA;MEIO AMBIENTE;VENTO	13800	1	52326	4,42
1527	390	13493932-1	10	2024	12835	ANC 0109	ANC	1	3	12/10/2024 10:39	13/10/2024 15:20	INTERNA;NAO PROGRAMADA;MEIO AMBIENTE;VENTO	13800	273	50221	5690,27
1528	390	13493948-1	10	2024	16581	JAN 0108	JAN	1	3	12/10/2024 10:40	14/10/2024 12:41	INTERNA;NAO PROGRAMADA;MEIO AMBIENTE;VENTO	240	5	80753	250,07
1529	390	13493958-1	10	2024	16599	GVI 0108	GVI	1	3	12/10/2024 10:41	12/10/2024 11:59	INTERNA;NAO PROGRAMADA;MEIO AMBIENTE;ARVORE OU VEGETACAO	240	1	104465	1,30
1530	390	13493967-1	10	2024	12843	BFU 0103	BFU	1	3	12/10/2024 10:41	12/10/2024 16:48	INTERNA;NAO PROGRAMADA;MEIO AMBIENTE;VENTO	13800	821	50163	5012,66
1531	390	13493975-1	10	2024	12833	ANA 0111	ANA	1	3	11/10/2024 20:52	14/10/2024 13:58	INTERNA;NAO PROGRAMADA;MEIO AMBIENTE;VENTO	13800	19	13807	1236,78
1532	390	13493978-1	10	2024	16572	BRU 0112	BRU	1	3	12/10/2024 10:42	12/10/2024 19:22	INTERNA;NAO PROGRAMADA;MEIO AMBIENTE;VENTO	13800	150	55575	1299,75
1533	390	13494017-1	10	2024	15821	TAI 0106	TAI	1	3	12/10/2024 10:43	13/10/2024 03:42	INTERNA;NAO PROGRAMADA;MEIO AMBIENTE;VENTO	13800	3	97506	50,93
1534	390	13494033-1	10	2024	15827	MAZ 0110	MAZ	1	3	12/10/2024 10:44	16/10/2024 03:14	INTERNA;NAO PROGRAMADA;MEIO AMBIENTE;VENTO	13800	55	154484	4866,80
1535	390	13494053-1	10	2024	15838	CON 0107	CON	1	3	12/10/2024 10:45	13/10/2024 15:55	INTERNA;NAO PROGRAMADA;MEIO AMBIENTE;VENTO	13800	1	21758	29,16
1536	390	13494058-1	10	2024	12892	COI 0104	COI	1	3	12/10/2024 10:46	14/10/2024 12:32	INTERNA;NAO PROGRAMADA;MEIO AMBIENTE;VENTO	240	1	28396	49,75
1537	390	13494092-1	10	2024	12947	NAC 0106	NAC	1	3	12/10/2024 10:47	13/10/2024 09:25	INTERNA;NAO PROGRAMADA;MEIO AMBIENTE;VENTO	240	1	112382	22,63
1538	390	13494110-1	10	2024	12977	SUM 0106	SUM	1	3	11/10/2024 19:44	12/10/2024 10:50	INTERNA;NAO PROGRAMADA;MEIO AMBIENTE;VENTO	13800	2	30014	30,18
1539	390	13494196-1	10	2024	12902	DIA 0103	DIA	1	3	12/10/2024 10:52	13/10/2024 21:02	INTERNA;NAO PROGRAMADA;MEIO AMBIENTE;ARVORE OU VEGETACAO	13800	1239	62220	6712,85
1540	390	13494267-1	10	2024	12868	CAA 0107	CAA	1	3	12/10/2024 10:57	15/10/2024 16:43	INTERNA;NAO PROGRAMADA;MEIO AMBIENTE;ARVORE OU VEGETACAO	240	1	58218	77,77
1541	390	13494278-1	10	2024	16576	CPI 0108	CPI	1	3	12/10/2024 10:57	12/10/2024 14:19	INTERNA;NAO PROGRAMADA;MEIO AMBIENTE;VENTO	240	1	88308	3,35
1542	390	13494304-1	10	2024	12958	PNH 0108	PNH	1	3	11/10/2024 22:45	15/10/2024 12:05	INTERNA;NAO PROGRAMADA;MEIO AMBIENTE;VENTO	13800	3	28189	255,96
1543	390	13494334-1	10	2024	12968	RGR 0104	RGR	1	3	12/10/2024 11:01	14/10/2024 13:16	INTERNA;NAO PROGRAMADA;MEIO AMBIENTE;VENTO	13800	33	34908	1658,33
1544	390	13494336-1	10	2024	12977	SUM 0103	SUM	1	3	12/10/2024 10:55	14/10/2024 18:10	INTERNA;NAO PROGRAMADA;MEIO AMBIENTE;ARVORE OU VEGETACAO	13800	261	30014	14421,48
1545	390	13494399-1	10	2024	16587	PAR 0108	PAR	1	3	12/10/2024 11:04	13/10/2024 18:48	INTERNA;NAO PROGRAMADA;MEIO AMBIENTE;VENTO	13800	20	26909	634,66
1546	390	13494436-1	10	2024	15834	ITP 0102	ITP	1	3	12/10/2024 11:06	16/10/2024 01:26	INTERNA;NAO PROGRAMADA;MEIO AMBIENTE;ARVORE OU VEGETACAO	13800	10	63827	863,30
1547	390	13494510-1	10	2024	16580	IVI 0103	IVI	1	3	11/10/2024 19:25	13/10/2024 15:12	INTERNA;NAO PROGRAMADA;MEIO AMBIENTE;ARVORE OU VEGETACAO	13800	74	72948	3239,10
1548	390	13494531-1	10	2024	16571	ALV 0103	ALV	1	3	12/10/2024 11:11	16/10/2024 13:10	INTERNA;NAO PROGRAMADA;MEIO AMBIENTE;ARVORE OU VEGETACAO	13800	35	76534	3429,41
1549	390	13494536-1	10	2024	16587	PAR 0108	PAR	1	3	12/10/2024 11:12	14/10/2024 19:15	INTERNA;NAO PROGRAMADA;MEIO AMBIENTE;ARVORE OU VEGETACAO	13800	70	26909	3924,10
1550	390	13494542-1	10	2024	12853	BAL 0113	BAL	1	3	11/10/2024 20:11	14/10/2024 15:09	INTERNA;NAO PROGRAMADA;MEIO AMBIENTE;VENTO	13800	134	71175	8971,60



1551	390	13494576-1	10	2024	12966	RPI 0107	RPI	1	3	12/10/2024 11:14	14/10/2024 10:35	INTERNA;NAO PROGRAMADA;MEIO AMBIENTE;VENTO	13800	53	69210	2509,68
1552	390	13494624-1	10	2024	15829	MPA 0108	MPA	1	3	12/10/2024 11:16	13/10/2024 17:44	INTERNA;NAO PROGRAMADA;MEIO AMBIENTE;ARVORE OU VEGETACAO	240	104	80200	298,06
1553	390	13494664-1	10	2024	15817	ERM 0111	ERM	1	3	12/10/2024 11:18	13/10/2024 13:37	INTERNA;NAO PROGRAMADA;MEIO AMBIENTE;VENTO	240	1	92494	24,34
1554	390	13494683-1	10	2024	15829	MPA 0108	MPA	1	3	12/10/2024 11:20	12/10/2024 16:00	INTERNA;NAO PROGRAMADA;MEIO AMBIENTE;VENTO	240	4	80200	18,65
1555	390	13494749-1	10	2024	12857	BSI 0112	BSI	1	3	12/10/2024 11:23	12/10/2024 18:05	INTERNA;NAO PROGRAMADA;MEIO AMBIENTE;ARVORE OU VEGETACAO	13800	367	89722	1562,15
1556	390	13494793-1	10	2024	15819	VAL 0102	VAL	1	3	12/10/2024 11:25	15/10/2024 11:20	INTERNA;NAO PROGRAMADA;MEIO AMBIENTE;VENTO	13800	67	20264	4589,56
1557	390	13494811-1	10	2024	16587	PAR 0108	PAR	1	3	12/10/2024 11:26	14/10/2024 17:00	INTERNA;NAO PROGRAMADA;MEIO AMBIENTE;ARVORE OU VEGETACAO	13800	3	26909	160,70
1558	390	13494832-1	10	2024	12907	EGU 0104	EGU	1	3	12/10/2024 11:26	15/10/2024 10:52	INTERNA;NAO PROGRAMADA;MEIO AMBIENTE;ARVORE OU VEGETACAO	13800	35	21560	2499,67
1559	390	13494850-1	10	2024	16583	MAU 0113	MAU	1	3	12/10/2024 11:27	13/10/2024 17:26	INTERNA;NAO PROGRAMADA;MEIO AMBIENTE;VENTO	13800	332	90297	9953,73
1560	390	13494856-1	10	2024	16579	GUM 0106	GUM	1	3	12/10/2024 11:28	14/10/2024 22:40	INTERNA;NAO PROGRAMADA;MEIO AMBIENTE;ARVORE OU VEGETACAO	240	1	82422	59,20
1561	390	13494860-1	10	2024	12950	OSA 0108	OSA	1	3	12/10/2024 11:28	15/10/2024 09:41	INTERNA;NAO PROGRAMADA;MEIO AMBIENTE;VENTO	240	1	53881	70,21
1562	390	13494862-1	10	2024	15838	CON 0103	CON	1	3	12/10/2024 11:28	14/10/2024 10:45	INTERNA;NAO PROGRAMADA;MEIO AMBIENTE;VENTO	240	1	21758	47,27
1563	390	13494884-1	10	2024	12922	ITR 0104	ITR	1	3	12/10/2024 11:30	12/10/2024 22:03	INTERNA;NAO PROGRAMADA;MEIO AMBIENTE;VENTO	240	1	101525	10,56
1564	390	13494900-1	10	2024	15830	MAD 0110	MAD	1	3	12/10/2024 11:30	14/10/2024 19:23	INTERNA;NAO PROGRAMADA;MEIO AMBIENTE;VENTO	13800	60	103058	3352,60
1565	390	13494929-1	10	2024	12843	BFU 0112	BFU	1	3	12/10/2024 11:24	13/10/2024 11:55	INTERNA;NAO PROGRAMADA;MEIO AMBIENTE;ARVORE OU VEGETACAO	13800	141	50163	3456,97
1566	390	13494945-1	10	2024	12887	CLA 0110	CLA	1	3	12/10/2024 11:34	13/10/2024 10:42	INTERNA;NAO PROGRAMADA;MEIO AMBIENTE;VENTO	13800	75	56854	1735,23
1567	390	13494949-1	10	2024	12987	UTI 0102	UTI	1	3	12/10/2024 11:34	14/10/2024 11:02	INTERNA;NAO PROGRAMADA;MEIO AMBIENTE;VENTO	240	1	68277	47,45
1568	390	13494957-1	10	2024	15834	ITP 0102	ITP	1	3	12/10/2024 11:35	16/10/2024 08:28	INTERNA;NAO PROGRAMADA;MEIO AMBIENTE;ARVORE OU VEGETACAO	13800	54	63827	5015,36
1569	390	13494967-1	10	2024	15834	ITP 0104	ITP	1	3	12/10/2024 11:36	12/10/2024 18:50	INTERNA;NAO PROGRAMADA;MEIO AMBIENTE;VENTO	13800	266	63827	1922,44
1570	390	13494975-1	10	2024	15842	BAV 0106	BAV	1	3	12/10/2024 11:36	14/10/2024 11:59	INTERNA;NAO PROGRAMADA;MEIO AMBIENTE;VENTO	13800	50	69652	2418,85
1571	390	13494980-1	10	2024	12887	CLA 0110	CLA	1	3	12/10/2024 11:37	12/10/2024 15:49	INTERNA;NAO PROGRAMADA;MEIO AMBIENTE;VENTO	13800	63	56854	254,66
1572	390	13495008-1	10	2024	12934	MAT 0103	MAT	1	3	12/10/2024 11:38	12/10/2024 15:04	INTERNA;NAO PROGRAMADA;MEIO AMBIENTE;VENTO	240	1	139285	3,43
1573	390	13495012-1	10	2024	15829	MPA 0111	MPA	1	3	12/10/2024 11:38	12/10/2024 13:16	INTERNA;NAO PROGRAMADA;MEIO AMBIENTE;ARVORE OU VEGETACAO	240	1	80200	1,64
1574	390	13495033-1	10	2024	15814	PPO 0102	PPO	1	3	12/10/2024 11:39	15/10/2024 12:50	INTERNA;NAO PROGRAMADA;MEIO AMBIENTE;ARVORE OU VEGETACAO	13800	17	22969	1244,08
1575	390	13495038-1	10	2024	16572	BRU 0111	BRU	1	3	12/10/2024 11:39	13/10/2024 11:09	INTERNA;NAO PROGRAMADA;MEIO AMBIENTE;ARVORE OU VEGETACAO	13800	165	55575	3878,37



1576	390	13495045-1	10	2024	12982	TMR 0105	TMR	1	3	12/10/2024 11:39	14/10/2024 09:02	INTERNA;NAO PROGRAMADA;MEIO AMBIENTE;ARVORE OU VEGETACAO	13800	3	50666	136,11
1577	390	13495066-1	10	2024	15831	LUB 0108	LUB	1	3	11/10/2024 19:58	15/10/2024 13:15	INTERNA;NAO PROGRAMADA;MEIO AMBIENTE;VENTO	13800	166	85034	14820,25
1578	390	13495096-1	10	2024	12977	SUM 0106	SUM	1	3	12/10/2024 11:42	14/10/2024 16:07	INTERNA;NAO PROGRAMADA;MEIO AMBIENTE;VENTO	240	13	30014	664,17
1579	390	13495154-1	10	2024	12947	NAC 0104	NAC	1	3	12/10/2024 10:34	12/10/2024 18:40	INTERNA;NAO PROGRAMADA;MEIO AMBIENTE;VENTO	13800	229	112382	1854,77
1580	390	13495213-1	10	2024	15817	ERM 0103	ERM	1	3	12/10/2024 11:46	12/10/2024 16:20	INTERNA;NAO PROGRAMADA;MEIO AMBIENTE;VENTO	240	1	92494	4,57
1581	390	13495298-1	10	2024	16585	MBE 0113	MBE	1	3	12/10/2024 11:06	14/10/2024 12:07	INTERNA;NAO PROGRAMADA;MEIO AMBIENTE;VENTO	240	2	109927	96,58
1582	390	13495302-1	10	2024	12880	CVE 0102	CVE	1	3	12/10/2024 11:50	14/10/2024 10:28	INTERNA;NAO PROGRAMADA;MEIO AMBIENTE;VENTO	13800	127	37452	5922,29
1583	390	13495312-1	10	2024	16572	BRU 0104	BRU	1	3	12/10/2024 11:50	13/10/2024 16:40	INTERNA;NAO PROGRAMADA;MEIO AMBIENTE;VENTO	240	1	55575	28,82
1584	390	13495344-1	10	2024	16572	BRU 0103	BRU	1	3	12/10/2024 11:52	13/10/2024 22:00	INTERNA;NAO PROGRAMADA;MEIO AMBIENTE;ARVORE OU VEGETACAO	13800	163	55575	5561,11
1585	390	13495347-1	10	2024	16587	BJU 0102	BJU	1	3	11/10/2024 19:43	15/10/2024 10:23	INTERNA;NAO PROGRAMADA;MEIO AMBIENTE;VENTO	240	1	26909	86,65
1586	390	13495378-1	10	2024	16593	IMG 0104	IMG	1	3	11/10/2024 22:48	15/10/2024 17:14	INTERNA;NAO PROGRAMADA;MEIO AMBIENTE;ARVORE OU VEGETACAO	13800	34	108653	3074,50
1587	390	13495387-1	10	2024	15818	VFO 0109	VFO	1	3	11/10/2024 21:10	14/10/2024 10:26	INTERNA;NAO PROGRAMADA;MEIO AMBIENTE;VENTO	13800	97	70128	5942,79
1588	390	13495449-1	10	2024	12826	ABV 0106	ABV	1	3	11/10/2024 19:51	13/10/2024 15:14	INTERNA;NAO PROGRAMADA;MEIO AMBIENTE;VENTO	13800	1517	25388	59828,52
1589	390	13495504-1	10	2024	12902	DIA 0114	DIA	1	3	12/10/2024 08:40	12/10/2024 20:40	INTERNA;NAO PROGRAMADA;MEIO AMBIENTE;VENTO	13800	1764	62220	18879,56
1590	390	13495520-1	10	2024	12845	BAR 0104	BAR	1	3	12/10/2024 12:00	12/10/2024 16:02	INTERNA;NAO PROGRAMADA;MEIO AMBIENTE;VENTO	240	1	120961	4,03
1591	390	13495616-1	10	2024	12823	MAZ 0111	MAZ	1	3	12/10/2024 12:05	12/10/2024 23:46	INTERNA;NAO PROGRAMADA;MEIO AMBIENTE;VENTO	13800	28736	38896	116869,25
1592	390	13495703-1	10	2024	12934	MAT 0114	MAT	1	3	12/10/2024 12:09	12/10/2024 14:34	INTERNA;NAO PROGRAMADA;MEIO AMBIENTE;VENTO	240	3	139285	7,24
1593	390	13495724-1	10	2024	12926	JCI 0108	JCI	1	3	12/10/2024 12:10	13/10/2024 14:37	INTERNA;NAO PROGRAMADA;MEIO AMBIENTE;VENTO	13800	81	41867	2142,05
1594	390	13495760-1	10	2024	15829	MPA 0102	MPA	1	3	12/10/2024 12:12	12/10/2024 16:26	INTERNA;NAO PROGRAMADA;MEIO AMBIENTE;VENTO	240	10	80200	42,33
1595	390	13495793-1	10	2024	12964	REM 0108	REM	1	3	12/10/2024 12:14	12/10/2024 18:25	INTERNA;NAO PROGRAMADA;MEIO AMBIENTE;ARVORE OU VEGETACAO	240	1	52476	6,18
1596	390	13495818-1	10	2024	16579	GUM 0104	GUM	1	3	12/10/2024 12:15	15/10/2024 10:14	INTERNA;NAO PROGRAMADA;MEIO AMBIENTE;VENTO	240	4	82422	279,91
1597	390	13495830-1	10	2024	16591	TUC 0108	TUC	1	3	12/10/2024 07:09	14/10/2024 21:39	INTERNA;NAO PROGRAMADA;MEIO AMBIENTE;ARVORE OU VEGETACAO	13800	60	51824	3750,32
1598	390	13495854-1	10	2024	12922	ITR 0104	ITR	1	3	12/10/2024 12:17	12/10/2024 17:00	INTERNA;NAO PROGRAMADA;MEIO AMBIENTE;VENTO	13800	233	101525	1098,72
1599	390	13495864-1	10	2024	12880	CVE 0102	CVE	1	3	12/10/2024 12:17	14/10/2024 11:08	INTERNA;NAO PROGRAMADA;MEIO AMBIENTE;ARVORE OU VEGETACAO	13800	208	37452	9741,85
1600	390	13495902-1	10	2024	16585	MBE 0112	MBE	1	3	12/10/2024 12:19	13/10/2024 09:30	INTERNA;NAO PROGRAMADA;MEIO AMBIENTE;VENTO	13800	1881	109927	39836,45
1601	390	13495943-1	10	2024	12887	CLA 0110	CLA	1	3	12/10/2024 12:21	13/10/2024 12:45	INTERNA;NAO PROGRAMADA;MEIO AMBIENTE;VENTO	13800	78	56854	1903,59



1602	390	13495968-1	10	2024	15829	MPA 0102	MPA	1	3	12/10/2024 12:22	13/10/2024 12:40	INTERNA;NAO PROGRAMADA;MEIO AMBIENTE;VENTO	13800	90	80200	2186,05
1603	390	13495998-1	10	2024	12843	BFU 0103	BFU	1	3	12/10/2024 12:23	14/10/2024 10:05	INTERNA;NAO PROGRAMADA;MEIO AMBIENTE;VENTO	240	3	50163	137,08
1604	390	13496000-1	10	2024	12912	GNA 0111	GNA	1	3	12/10/2024 12:24	13/10/2024 06:07	INTERNA;NAO PROGRAMADA;MEIO AMBIENTE;VENTO	13800	124	98286	2196,87
1605	390	13496040-1	10	2024	12866	CPE 0104	CPE	1	3	12/10/2024 12:25	14/10/2024 11:01	INTERNA;NAO PROGRAMADA;MEIO AMBIENTE;VENTO	240	33	43443	1537,87
1606	390	13496098-1	10	2024	12887	CLA 0109	CLA	1	3	11/10/2024 20:16	13/10/2024 15:20	INTERNA;NAO PROGRAMADA;MEIO AMBIENTE;VENTO	13800	40	56854	1722,60
1607	390	13496111-1	10	2024	12874	CAP 0103	CAP	1	3	12/10/2024 12:28	13/10/2024 11:13	INTERNA;NAO PROGRAMADA;MEIO AMBIENTE;VENTO	240	4	45700	90,98
1608	390	13496135-1	10	2024	12922	ITR 0104	ITR	1	3	12/10/2024 12:01	13/10/2024 06:45	INTERNA;NAO PROGRAMADA;MEIO AMBIENTE;VENTO	13800	202	101525	3782,28
1609	390	13496147-1	10	2024	12853	BAL 0109	BAL	1	3	12/10/2024 12:30	15/10/2024 10:15	INTERNA;NAO PROGRAMADA;MEIO AMBIENTE;ARVORE OU VEGETACAO	240	1	71175	69,74
1610	390	13496185-1	10	2024	16602	RTA 0103	RTA	1	3	12/10/2024 12:33	12/10/2024 22:00	INTERNA;NAO PROGRAMADA;MEIO AMBIENTE;VENTO	13800	194	14859	1833,35
1611	390	13496210-1	10	2024	16580	IVI 0110	IVI	1	3	12/10/2024 12:34	15/10/2024 02:55	INTERNA;NAO PROGRAMADA;MEIO AMBIENTE;VENTO	13800	196	72948	12220,22
1612	390	13496215-1	10	2024	12966	RPI 0103	RPI	1	3	11/10/2024 20:17	14/10/2024 14:20	INTERNA;NAO PROGRAMADA;MEIO AMBIENTE;VENTO	13800	26	69210	1717,24
1613	390	13496217-1	10	2024	12845	BAR 0102	BAR	1	3	12/10/2024 12:34	12/10/2024 19:22	INTERNA;NAO PROGRAMADA;MEIO AMBIENTE;VENTO	13800	179	120961	1217,70
1614	390	13496232-1	10	2024	12951	PAN 0108	PAN	1	3	11/10/2024 20:01	13/10/2024 12:29	INTERNA;NAO PROGRAMADA;MEIO AMBIENTE;VENTO	13800	7339	50020	177263,44
1615	390	13496240-1	10	2024	16587	PAR 0108	PAR	1	3	12/10/2024 12:35	13/10/2024 18:54	INTERNA;NAO PROGRAMADA;MEIO AMBIENTE;VENTO	13800	38	26909	1152,03
1616	390	13496256-1	10	2024	15829	MPA 0109	MPA	1	3	12/10/2024 12:36	13/10/2024 09:48	INTERNA;NAO PROGRAMADA;MEIO AMBIENTE;VENTO	240	1	80200	21,19
1617	390	13496272-1	10	2024	12922	ITR 0104	ITR	1	3	12/10/2024 12:37	12/10/2024 17:36	INTERNA;NAO PROGRAMADA;MEIO AMBIENTE;VENTO	240	5	101525	24,90
1618	390	13496276-1	10	2024	12954	PSD 0110	PSD	1	3	12/10/2024 12:37	13/10/2024 17:15	INTERNA;NAO PROGRAMADA;MEIO AMBIENTE;VENTO	13800	148	71554	4236,62
1619	390	13496282-1	10	2024	12912	GNA 0111	GNA	1	3	12/10/2024 12:38	12/10/2024 16:53	INTERNA;NAO PROGRAMADA;MEIO AMBIENTE;VENTO	240	2	98286	8,53
1620	390	13496288-1	10	2024	12915	HIP 0113	HIP	1	3	12/10/2024 12:38	15/10/2024 06:05	INTERNA;NAO PROGRAMADA;MEIO AMBIENTE;ARVORE OU VEGETACAO	13800	177	23299	2157,15
1621	390	13496292-1	10	2024	16580	IVI 0107	IVI	1	3	12/10/2024 12:38	15/10/2024 16:32	INTERNA;NAO PROGRAMADA;MEIO AMBIENTE;VENTO	13800	132	72948	4953,32
1622	390	13496297-1	10	2024	12843	BFU 0103	BFU	1	3	12/10/2024 12:39	14/10/2024 14:30	INTERNA;NAO PROGRAMADA;MEIO AMBIENTE;VENTO	13800	122	50163	6082,58
1623	390	13496330-1	10	2024	15823	SAM 0109	SAM	1	3	12/10/2024 12:40	13/10/2024 12:44	INTERNA;NAO PROGRAMADA;MEIO AMBIENTE;VENTO	13800	153	53444	3679,91
1624	390	13496385-1	10	2024	15822	TSE 0113	TSE	1	3	12/10/2024 12:43	15/10/2024 14:41	INTERNA;NAO PROGRAMADA;MEIO AMBIENTE;VENTO	13800	41	125818	3032,39
1625	390	13496413-1	10	2024	12922	ITR 0112	ITR	1	3	12/10/2024 12:44	12/10/2024 16:58	INTERNA;NAO PROGRAMADA;MEIO AMBIENTE;VENTO	240	7	101525	29,60
1626	390	13496459-1	10	2024	12956	PEN 0108	PEN	1	3	11/10/2024 22:19	13/10/2024 10:46	INTERNA;NAO PROGRAMADA;MEIO AMBIENTE;VENTO	13800	473	65037	8086,63
1627	390	13496465-1	10	2024	12872	CAL 0102	CAL	1	3	12/10/2024 12:48	15/10/2024 18:59	INTERNA;NAO PROGRAMADA;MEIO AMBIENTE;ARVORE OU VEGETACAO	13800	32	26179	2501,40



1628	390	13496487-1	10	2024	15836	GPR 0105	GPR	1	3	11/10/2024 19:35	12/10/2024 12:47	INTERNA;NAO PROGRAMADA;MEIO AMBIENTE;VENTO	13800	7864	66587	135254,25
1629	390	13496500-1	10	2024	12951	PAN 0107	PAN	1	3	12/10/2024 12:50	12/10/2024 14:50	INTERNA;NAO PROGRAMADA;MEIO AMBIENTE;ARVORE OU VEGETACAO	13800	24	50020	48,02
1630	390	13496531-1	10	2024	12983	TIR 0110	TIR	1	3	12/10/2024 12:52	13/10/2024 10:13	INTERNA;NAO PROGRAMADA;MEIO AMBIENTE;VENTO	240	2	127678	42,70
1631	390	13496576-1	10	2024	12830	AME 0102	AME	1	3	12/10/2024 12:55	16/10/2024 17:00	INTERNA;NAO PROGRAMADA;MEIO AMBIENTE;VENTO	240	3	63576	300,22
1632	390	13496581-1	10	2024	15829	MPA 0103	MPA	1	3	12/10/2024 12:55	12/10/2024 17:25	INTERNA;NAO PROGRAMADA;MEIO AMBIENTE;VENTO	13800	39	80200	175,58
1633	390	13496699-1	10	2024	12948	NMU 0106	NMU	1	3	12/10/2024 13:02	14/10/2024 11:51	INTERNA;NAO PROGRAMADA;MEIO AMBIENTE;VENTO	13800	33	15287	1544,42
1634	390	13496721-1	10	2024	12883	CAT 0113	CAT	1	3	12/10/2024 13:05	13/10/2024 16:10	INTERNA;NAO PROGRAMADA;MEIO AMBIENTE;VENTO	240	11	20935	297,91
1635	390	13496722-1	10	2024	13000	VIT 0108	VIT	1	3	12/10/2024 13:05	14/10/2024 12:38	INTERNA;NAO PROGRAMADA;MEIO AMBIENTE;VENTO	240	1	103461	47,55
1636	390	13496723-1	10	2024	15822	TSE 0106	TSE	1	3	12/10/2024 13:05	14/10/2024 13:40	INTERNA;NAO PROGRAMADA;MEIO AMBIENTE;ARVORE OU VEGETACAO	13800	55	125818	2671,69
1637	390	13496730-1	10	2024	16578	COT 0113	COT	1	3	12/10/2024 13:06	14/10/2024 14:15	INTERNA;NAO PROGRAMADA;MEIO AMBIENTE;ARVORE OU VEGETACAO	13800	104	45009	4757,32
1638	390	13496755-1	10	2024	15829	MPA 0102	MPA	1	3	12/10/2024 13:07	12/10/2024 14:57	INTERNA;NAO PROGRAMADA;MEIO AMBIENTE;VENTO	240	3	80200	5,51
1639	390	13496806-1	10	2024	12967	RBO 0111	RBO	1	3	12/10/2024 13:07	13/10/2024 11:12	INTERNA;NAO PROGRAMADA;MEIO AMBIENTE;ARVORE OU VEGETACAO	13800	3738	86249	82514,84
1640	390	13496813-1	10	2024	12907	EGU 0103	EGU	1	3	12/10/2024 13:11	16/10/2024 15:05	INTERNA;NAO PROGRAMADA;MEIO AMBIENTE;ARVORE OU VEGETACAO	240	1	21560	97,90
1641	390	13496820-1	10	2024	12900	CUP 0108	CUP	1	3	12/10/2024 13:11	16/10/2024 11:10	INTERNA;NAO PROGRAMADA;MEIO AMBIENTE;VENTO	240	4	109208	375,93
1642	390	13496824-1	10	2024	12969	SAB 0103	SAB	1	3	12/10/2024 13:12	15/10/2024 03:40	INTERNA;NAO PROGRAMADA;MEIO AMBIENTE;VENTO	13800	1	36050	62,46
1643	390	13496852-1	10	2024	15826	MSA 0112	MSA	1	3	12/10/2024 13:13	13/10/2024 11:31	INTERNA;NAO PROGRAMADA;MEIO AMBIENTE;VENTO	240	1	91923	22,29
1644	390	13496863-1	10	2024	12912	GNA 0111	GNA	1	3	12/10/2024 13:14	12/10/2024 16:14	INTERNA;NAO PROGRAMADA;MEIO AMBIENTE;VENTO	240	2	98286	6,00
1645	390	13496871-1	10	2024	15838	CON 0104	CON	1	3	11/10/2024 20:21	12/10/2024 16:40	INTERNA;NAO PROGRAMADA;MEIO AMBIENTE;ARVORE OU VEGETACAO	13800	870	21758	17669,46
1646	390	13496915-1	10	2024	15821	TAI 0110	TAI	1	3	11/10/2024 19:50	14/10/2024 13:00	INTERNA;NAO PROGRAMADA;MEIO AMBIENTE;ARVORE OU VEGETACAO	240	1	97506	65,17
1647	390	13496929-1	10	2024	15827	MAZ 0110	MAZ	1	3	12/10/2024 13:18	14/10/2024 13:00	INTERNA;NAO PROGRAMADA;MEIO AMBIENTE;VENTO	240	3	154484	143,08
1648	390	13496988-1	10	2024	15816	ESP 0103	ESP	1	3	12/10/2024 13:22	13/10/2024 10:50	INTERNA;NAO PROGRAMADA;MEIO AMBIENTE;ARVORE OU VEGETACAO	13800	717	37793	15387,42
1649	390	13497036-1	10	2024	15834	ITP 0108	ITP	1	3	12/10/2024 13:26	14/10/2024 17:46	INTERNA;NAO PROGRAMADA;MEIO AMBIENTE;VENTO	13800	14	63827	732,77
1650	390	13497044-1	10	2024	12954	PSD 0107	PSD	1	3	12/10/2024 13:26	13/10/2024 12:40	INTERNA;NAO PROGRAMADA;MEIO AMBIENTE;ARVORE OU VEGETACAO	240	6	71554	134,83
1651	390	13497053-1	10	2024	12874	CAP 0108	CAP	1	3	12/10/2024 13:27	14/10/2024 09:58	INTERNA;NAO PROGRAMADA;MEIO AMBIENTE;VENTO	240	2	45700	89,03
1652	390	13497087-1	10	2024	12964	REM 0102	REM	1	3	12/10/2024 13:29	14/10/2024 10:30	INTERNA;NAO PROGRAMADA;MEIO AMBIENTE;VENTO	13800	75	52476	3375,98
1653	390	13497104-1	10	2024	12874	CAP 0103	CAP	1	3	12/10/2024 13:30	15/10/2024 13:40	INTERNA;NAO PROGRAMADA;MEIO AMBIENTE;ARVORE OU VEGETACAO	13800	5	45700	360,82



1654	390	13497121-1	10	2024	16602	RTA 0103	RTA	1	3	12/10/2024 13:30	13/10/2024 14:03	INTERNA;NAO PROGRAMADA;MEIO AMBIENTE;VENTO	13800	216	14859	5299,50
1655	390	13497125-1	10	2024	12912	GNA 0107	GNA	1	3	12/10/2024 13:31	13/10/2024 09:08	INTERNA;NAO PROGRAMADA;MEIO AMBIENTE;VENTO	240	3	98286	58,88
1656	390	13497136-1	10	2024	12948	NMU 0102	NMU	1	3	12/10/2024 13:31	15/10/2024 10:00	INTERNA;NAO PROGRAMADA;MEIO AMBIENTE;VENTO	13800	95	15287	265,86
1657	390	13497142-1	10	2024	12883	CAT 0110	CAT	1	3	11/10/2024 21:22	13/10/2024 13:42	INTERNA;NAO PROGRAMADA;MEIO AMBIENTE;VENTO	13800	55	20935	2218,09
1658	390	13497146-1	10	2024	15826	MSA 0110	MSA	1	3	12/10/2024 13:32	13/10/2024 09:30	INTERNA;NAO PROGRAMADA;MEIO AMBIENTE;ARVORE OU VEGETACAO	13800	1	91923	19,96
1659	390	13497155-1	10	2024	12900	CUP 0108	CUP	1	3	12/10/2024 13:33	14/10/2024 12:00	INTERNA;NAO PROGRAMADA;MEIO AMBIENTE;VENTO	240	9	109208	418,06
1660	390	13497162-1	10	2024	12956	PEN 0105	PEN	1	3	12/10/2024 13:34	13/10/2024 11:28	INTERNA;NAO PROGRAMADA;MEIO AMBIENTE;VENTO	240	132	65037	2891,94
1661	390	13497181-1	10	2024	12912	GNA 0107	GNA	1	3	12/10/2024 13:35	13/10/2024 09:10	INTERNA;NAO PROGRAMADA;MEIO AMBIENTE;VENTO	240	1	98286	19,57
1662	390	13497213-1	10	2024	12874	CAP 0103	CAP	1	3	12/10/2024 13:37	13/10/2024 17:34	INTERNA;NAO PROGRAMADA;MEIO AMBIENTE;VENTO	240	3	45700	83,83
1663	390	13497229-1	10	2024	15822	TSE 0112	TSE	1	3	11/10/2024 20:26	12/10/2024 10:54	INTERNA;NAO PROGRAMADA;MEIO AMBIENTE;VENTO	13800	93	125818	1344,19
1664	390	13497247-1	10	2024	12874	CAP 0104	CAP	1	3	11/10/2024 19:57	14/10/2024 11:13	INTERNA;NAO PROGRAMADA;MEIO AMBIENTE;VENTO	240	1	45700	63,26
1665	390	13497273-1	10	2024	16605	SBC 0105	SBC	1	3	12/10/2024 13:41	15/10/2024 04:25	INTERNA;NAO PROGRAMADA;MEIO AMBIENTE;ARVORE OU VEGETACAO	13800	212	84613	13297,41
1666	390	13497277-1	10	2024	15822	TSE 0106	TSE	1	3	12/10/2024 13:41	15/10/2024 10:45	INTERNA;NAO PROGRAMADA;MEIO AMBIENTE;VENTO	13800	224	125818	15469,69
1667	390	13497300-1	10	2024	17112	CAM 0103	CAM	1	3	12/10/2024 13:43	14/10/2024 09:57	INTERNA;NAO PROGRAMADA;MEIO AMBIENTE;VENTO	240	27	53044	1193,87
1668	390	13497337-1	10	2024	12874	CAP 0104	CAP	1	3	12/10/2024 13:46	13/10/2024 12:13	INTERNA;NAO PROGRAMADA;MEIO AMBIENTE;VENTO	240	1	45700	22,45
1669	390	13497339-1	10	2024	16578	COT 0115	COT	1	3	12/10/2024 13:46	13/10/2024 01:39	INTERNA;NAO PROGRAMADA;MEIO AMBIENTE;VENTO	13800	219	45009	2582,67
1670	390	13497345-1	10	2024	12912	GNA 0107	GNA	1	3	12/10/2024 13:47	13/10/2024 11:09	INTERNA;NAO PROGRAMADA;MEIO AMBIENTE;VENTO	240	1	98286	21,35
1671	390	13497361-1	10	2024	12912	GNA 0107	GNA	1	3	12/10/2024 13:48	13/10/2024 09:26	INTERNA;NAO PROGRAMADA;MEIO AMBIENTE;VENTO	240	2	98286	39,29
1672	390	13497369-1	10	2024	15817	ERM 0110	ERM	1	3	12/10/2024 13:48	12/10/2024 17:37	INTERNA;NAO PROGRAMADA;MEIO AMBIENTE;VENTO	240	5	92494	19,10
1673	390	13497377-1	10	2024	12967	RBO 0105	RBO	1	3	12/10/2024 13:48	15/10/2024 21:46	INTERNA;NAO PROGRAMADA;MEIO AMBIENTE;VENTO	13800	137	86249	10953,38
1674	390	13497385-1	10	2024	12877	CRA 0114	CRA	1	3	12/10/2024 13:47	12/10/2024 19:20	INTERNA;NAO PROGRAMADA;MEIO AMBIENTE;VENTO	13800	1062	87963	5887,02
1675	390	13497393-1	10	2024	15837	EMB 0108	EMB	1	3	12/10/2024 13:49	15/10/2024 12:05	INTERNA;NAO PROGRAMADA;MEIO AMBIENTE;VENTO	13800	1	158606	70,26
1676	390	13497469-1	10	2024	12964	REM 0107	REM	1	3	12/10/2024 13:53	13/10/2024 14:30	INTERNA;NAO PROGRAMADA;MEIO AMBIENTE;VENTO	13800	90	52476	2214,73
1677	390	13497517-1	10	2024	12892	COI 0103	COI	1	3	12/10/2024 13:57	15/10/2024 15:39	INTERNA;NAO PROGRAMADA;MEIO AMBIENTE;ARVORE OU VEGETACAO	240	1	28396	73,71
1678	390	13497569-1	10	2024	12997	VPR 0106	VPR	1	3	12/10/2024 13:59	14/10/2024 11:03	INTERNA;NAO PROGRAMADA;MEIO AMBIENTE;VENTO	240	4	79710	180,25
1679	390	13497592-1	10	2024	16605	SBC 0108	SBC	1	3	11/10/2024 21:19	14/10/2024 10:25	INTERNA;NAO PROGRAMADA;MEIO AMBIENTE;VENTO	13800	104	84613	6353,45



1680	390	13497631-1	10	2024	13000	VIT 0104	VIT	1	3	11/10/2024 22:06	13/10/2024 12:43	INTERNA;NAO PROGRAMADA;MEIO AMBIENTE;VENTO	13800	64	103461	2471,34
1681	390	13497683-1	10	2024	12835	ANC 0104	ANC	1	3	12/10/2024 14:00	14/10/2024 14:50	INTERNA;NAO PROGRAMADA;MEIO AMBIENTE;ARVORE OU VEGETACAO	13800	29	50221	1416,17
1682	390	13497737-1	10	2024	15817	ERM 0110	ERM	1	3	12/10/2024 14:11	12/10/2024 17:01	INTERNA;NAO PROGRAMADA;MEIO AMBIENTE;VENTO	240	10	92494	28,41
1683	390	13498009-1	10	2024	15817	ERM 0102	ERM	1	3	12/10/2024 14:17	13/10/2024 09:10	INTERNA;NAO PROGRAMADA;MEIO AMBIENTE;VENTO	240	3	92494	56,69
1684	390	13498015-1	10	2024	15816	ESP 0103	ESP	1	3	12/10/2024 14:17	14/10/2024 10:10	INTERNA;NAO PROGRAMADA;MEIO AMBIENTE;ARVORE OU VEGETACAO	13800	530	37793	23251,84
1685	390	13498036-1	10	2024	12951	PAN 0103	PAN	1	3	12/10/2024 14:19	13/10/2024 23:23	INTERNA;NAO PROGRAMADA;MEIO AMBIENTE;VENTO	13800	5660	50020	42886,63
1686	390	13498069-1	10	2024	12969	SAB 0109	SAB	1	3	11/10/2024 19:56	16/10/2024 10:15	INTERNA;NAO PROGRAMADA;MEIO AMBIENTE;ARVORE OU VEGETACAO	13800	61	36050	6728,61
1687	390	13498086-1	10	2024	12987	UTI 0108	UTI	1	3	11/10/2024 23:01	14/10/2024 16:40	INTERNA;NAO PROGRAMADA;MEIO AMBIENTE;VENTO	13800	40	68277	2626,11
1688	390	13498109-1	10	2024	12973	SND 0103	SND	1	3	11/10/2024 23:19	14/10/2024 17:21	INTERNA;NAO PROGRAMADA;MEIO AMBIENTE;VENTO	13800	79	52326	5216,33
1689	390	13498119-1	10	2024	15829	MPA 0111	MPA	1	3	11/10/2024 21:45	13/10/2024 13:54	INTERNA;NAO PROGRAMADA;MEIO AMBIENTE;ARVORE OU VEGETACAO	240	1	80200	40,16
1690	390	13498124-1	10	2024	12987	UTI 0104	UTI	1	3	12/10/2024 14:25	14/10/2024 11:24	INTERNA;NAO PROGRAMADA;MEIO AMBIENTE;VENTO	240	1	68277	44,97
1691	390	13498133-1	10	2024	12868	CAA 0111	CAA	1	3	12/10/2024 14:25	15/10/2024 18:58	INTERNA;NAO PROGRAMADA;MEIO AMBIENTE;ARVORE OU VEGETACAO	13800	100	58218	7655,19
1692	390	13498152-1	10	2024	12823	AGU 0104	AGU	1	3	12/10/2024 14:26	14/10/2024 03:37	INTERNA;NAO PROGRAMADA;MEIO AMBIENTE;ARVORE OU VEGETACAO	13800	1	38896	37,18
1693	390	13498201-1	10	2024	12892	COI 0102	COI	1	3	12/10/2024 12:39	14/10/2024 14:40	INTERNA;NAO PROGRAMADA;MEIO AMBIENTE;VENTO	13800	228	28396	11385,98
1694	390	13498209-1	10	2024	12821	ABR 0104	ABR	1	3	12/10/2024 14:30	15/10/2024 16:15	INTERNA;NAO PROGRAMADA;MEIO AMBIENTE;ARVORE OU VEGETACAO	13800	59	13788	4352,10
1695	390	13498221-1	10	2024	16579	GUM 0102	GUM	1	3	12/10/2024 14:30	14/10/2024 11:46	INTERNA;NAO PROGRAMADA;MEIO AMBIENTE;VENTO	240	1	82422	45,26
1696	390	13498224-1	10	2024	15830	MAD 0114	MAD	1	3	12/10/2024 14:30	14/10/2024 15:46	INTERNA;NAO PROGRAMADA;MEIO AMBIENTE;VENTO	13800	1	103058	49,25
1697	390	13498264-1	10	2024	16599	GVI 0103	GVI	1	3	12/10/2024 14:19	14/10/2024 14:35	INTERNA;NAO PROGRAMADA;MEIO AMBIENTE;VENTO	240	1	104465	48,28
1698	390	13498276-1	10	2024	12930	LEO 0108	LEO	1	3	11/10/2024 21:06	14/10/2024 18:05	INTERNA;NAO PROGRAMADA;MEIO AMBIENTE;ARVORE OU VEGETACAO	13800	56	37948	3863,47
1699	390	13498297-1	10	2024	16581	JAN 0111	JAN	1	3	12/10/2024 14:36	14/10/2024 13:52	INTERNA;NAO PROGRAMADA;MEIO AMBIENTE;VENTO	13800	29	80753	1370,59
1700	390	13498306-1	10	2024	12966	RPI 0103	RPI	1	3	12/10/2024 14:36	14/10/2024 19:01	INTERNA;NAO PROGRAMADA;MEIO AMBIENTE;VENTO	13800	44	69210	2305,82
1701	390	13498338-1	10	2024	15817	ERM 0104	ERM	1	3	12/10/2024 14:39	13/10/2024 08:56	INTERNA;NAO PROGRAMADA;MEIO AMBIENTE;VENTO	240	1	92494	18,29
1702	390	13498340-1	10	2024	16598	CAC 2304	CAC	1	3	12/10/2024 14:39	14/10/2024 18:57	INTERNA;NAO PROGRAMADA;MEIO AMBIENTE;VENTO	23000	23	28100	1727,68
1703	390	13498373-1	10	2024	16572	BRU 0105	BRU	1	3	12/10/2024 14:42	14/10/2024 14:51	INTERNA;NAO PROGRAMADA;MEIO AMBIENTE;VENTO	240	1	55575	48,15
1704	390	13498389-1	10	2024	12959	PIP 0104	PIP	1	3	12/10/2024 14:42	14/10/2024 10:12	INTERNA;NAO PROGRAMADA;MEIO AMBIENTE;VENTO	13800	4	28681	173,95
1705	390	13498399-1	10	2024	15815	GER 0104	GER	1	3	12/10/2024 14:43	16/10/2024 11:31	INTERNA;NAO PROGRAMADA;MEIO AMBIENTE;ARVORE OU VEGETACAO	240	1	56239	92,79



1706	390	13498433-1	10	2024	12911	GJU 0114	GJU	1	3	12/10/2024 14:46	15/10/2024 13:00	INTERNA;NAO PROGRAMADA;MEIO AMBIENTE;VENTO	13800	63	24927	4424,12
1707	390	13498443-1	10	2024	12928	JUQ 0102	JUQ	1	3	12/10/2024 14:46	14/10/2024 12:49	INTERNA;NAO PROGRAMADA;MEIO AMBIENTE;DESCARGA ATMOSFERICA	13800	12	19490	552,45
1708	390	13498472-1	10	2024	12987	UTI 0110	UTI	1	3	12/10/2024 14:41	14/10/2024 12:42	INTERNA;NAO PROGRAMADA;MEIO AMBIENTE;VENTO	240	1	68277	46,03
1709	390	13498501-1	10	2024	16587	PAR 0106	PAR	1	3	12/10/2024 14:06	13/10/2024 19:00	INTERNA;NAO PROGRAMADA;MEIO AMBIENTE;ARVORE OU VEGETACAO	13800	2	26909	51,69
1710	390	13498536-1	10	2024	12880	CVE 0107	CVE	1	3	11/10/2024 21:53	13/10/2024 02:24	INTERNA;NAO PROGRAMADA;MEIO AMBIENTE;VENTO	13800	819	37452	19434,14
1711	390	13498577-1	10	2024	12874	CAP 0106	CAP	1	3	12/10/2024 06:41	14/10/2024 15:15	INTERNA;NAO PROGRAMADA;MEIO AMBIENTE;VENTO	13800	30	45700	1696,86
1712	390	13498581-1	10	2024	16594	VME 0105	VME	1	3	12/10/2024 14:57	14/10/2024 17:10	INTERNA;NAO PROGRAMADA;MEIO AMBIENTE;VENTO	13800	60	91733	3033,64
1713	390	13498607-1	10	2024	12976	SIL 0104	SIL	1	3	12/10/2024 14:59	15/10/2024 10:19	INTERNA;NAO PROGRAMADA;MEIO AMBIENTE;VENTO	13800	18	51232	1212,08
1714	390	13498702-1	10	2024	12934	MAT 0104	MAT	1	3	11/10/2024 22:02	13/10/2024 09:36	INTERNA;NAO PROGRAMADA;MEIO AMBIENTE;VENTO	240	1	139285	35,56
1715	390	13498778-1	10	2024	12966	RPI 0103	RPI	1	3	11/10/2024 22:03	13/10/2024 10:08	INTERNA;NAO PROGRAMADA;MEIO AMBIENTE;VENTO	13800	7	69210	252,58
1716	390	13498801-1	10	2024	15815	GER 0104	GER	1	3	11/10/2024 19:34	13/10/2024 02:45	INTERNA;NAO PROGRAMADA;MEIO AMBIENTE;ARVORE OU VEGETACAO	13800	2022	56239	63060,00
1717	390	13498825-1	10	2024	15833	ITN 0110	ITN	1	3	11/10/2024 19:13	12/10/2024 17:56	INTERNA;NAO PROGRAMADA;MEIO AMBIENTE;VENTO	240	2	100948	45,44
1718	390	13498831-1	10	2024	16595	ALP 0110	ALP	1	3	12/10/2024 07:53	12/10/2024 17:35	INTERNA;NAO PROGRAMADA;MEIO AMBIENTE;VENTO	13800	2	39272	19,40
1719	390	13498865-1	10	2024	15817	ERM 0106	ERM	1	3	12/10/2024 09:39	12/10/2024 17:04	INTERNA;NAO PROGRAMADA;MEIO AMBIENTE;VENTO	240	1	92494	7,42
1720	390	13498887-1	10	2024	12934	MAT 0114	MAT	1	3	11/10/2024 21:56	13/10/2024 09:41	INTERNA;NAO PROGRAMADA;MEIO AMBIENTE;VENTO	240	1	139285	35,74
1721	390	13498966-1	10	2024	13000	VIT 0108	VIT	1	3	12/10/2024 09:42	14/10/2024 11:04	INTERNA;NAO PROGRAMADA;MEIO AMBIENTE;VENTO	240	4	103461	197,44
1722	390	13499038-1	10	2024	12892	COI 0105	COI	1	3	11/10/2024 20:06	14/10/2024 09:40	INTERNA;NAO PROGRAMADA;MEIO AMBIENTE;VENTO	13800	18	28396	1108,42
1723	390	13499073-1	10	2024	16599	GVI 0108	GVI	1	3	12/10/2024 12:23	15/10/2024 16:07	INTERNA;NAO PROGRAMADA;MEIO AMBIENTE;VENTO	13800	162	104465	12269,25
1724	390	13499136-1	10	2024	12966	RPI 0108	RPI	1	3	12/10/2024 10:43	15/10/2024 22:19	INTERNA;NAO PROGRAMADA;MEIO AMBIENTE;VENTO	13800	1	69210	83,59
1725	390	13499328-1	10	2024	15817	ERM 0104	ERM	1	3	11/10/2024 20:21	13/10/2024 09:36	INTERNA;NAO PROGRAMADA;MEIO AMBIENTE;VENTO	240	1	92494	37,25
1726	390	13499603-1	10	2024	15831	LUB 0111	LUB	1	3	11/10/2024 19:00	16/10/2024 03:02	INTERNA;NAO PROGRAMADA;MEIO AMBIENTE;VENTO	13800	621	85034	64610,57
1727	390	13499686-1	10	2024	12929	LAP 0107	LAP	1	3	11/10/2024 22:04	16/10/2024 03:00	INTERNA;NAO PROGRAMADA;MEIO AMBIENTE;ARVORE OU VEGETACAO	240	1	35020	100,94
1728	390	13499689-1	10	2024	15831	LUB 0111	LUB	1	3	12/10/2024 10:29	15/10/2024 14:30	INTERNA;NAO PROGRAMADA;MEIO AMBIENTE;VENTO	13800	440	85034	19280,07
1729	390	13499816-1	10	2024	15831	LUB 0107	LUB	1	3	11/10/2024 19:30	15/10/2024 13:44	INTERNA;NAO PROGRAMADA;MEIO AMBIENTE;VENTO	13800	131	85034	11821,73
1730	390	13499986-1	10	2024	12895	COG 0113	COG	1	3	12/10/2024 06:49	14/10/2024 09:32	INTERNA;NAO PROGRAMADA;MEIO AMBIENTE;VENTO	13800	2	57630	101,46
1731	390	13500019-1	10	2024	15831	LUB 0111	LUB	1	3	12/10/2024 12:42	15/10/2024 14:02	INTERNA;NAO PROGRAMADA;MEIO AMBIENTE;VENTO	13800	69	85034	5041,43



1732	390	13500036-1	10	2024	15835	ITA 0112	ITA	1	3	11/10/2024 21:09	14/10/2024 18:57	INTERNA;NAO PROGRAMADA;MEIO AMBIENTE;VENTO	13800	119	22215	8424,08
1733	390	13500083-1	10	2024	16576	CPI 0104	CPI	1	3	11/10/2024 19:56	14/10/2024 13:13	INTERNA;NAO PROGRAMADA;MEIO AMBIENTE;ARVORE OU VEGETACAO	240	6	88308	391,68
1734	390	13500373-1	10	2024	15829	MPA 0107	MPA	1	3	11/10/2024 21:56	13/10/2024 12:23	INTERNA;NAO PROGRAMADA;MEIO AMBIENTE;ARVORE OU VEGETACAO	240	1	80200	38,44
1735	390	13500429-1	10	2024	16605	SBC 0106	SBC	1	3	11/10/2024 21:16	12/10/2024 16:34	INTERNA;NAO PROGRAMADA;MEIO AMBIENTE;VENTO	13800	123	84613	2374,07
1736	390	13500639-1	10	2024	15837	EMB 0112	EMB	1	3	12/10/2024 06:27	14/10/2024 00:03	INTERNA;NAO PROGRAMADA;MEIO AMBIENTE;VENTO	13800	1024	158606	42604,94
1737	390	13500655-1	10	2024	12835	ANC 0105	ANC	1	3	11/10/2024 20:30	13/10/2024 13:37	INTERNA;NAO PROGRAMADA;MEIO AMBIENTE;ARVORE OU VEGETACAO	13800	45	50221	1850,35
1738	390	13500703-1	10	2024	12826	ABV 0109	ABV	1	3	11/10/2024 22:38	13/10/2024 03:14	INTERNA;NAO PROGRAMADA;MEIO AMBIENTE;VENTO	13800	1628	25388	29745,52
1739	390	13500860-1	10	2024	15834	ITP 0102	ITP	1	3	11/10/2024 20:37	13/10/2024 13:02	INTERNA;NAO PROGRAMADA;MEIO AMBIENTE;VENTO	13800	8	63827	323,24
1740	390	13500922-1	10	2024	15837	EMB 0113	EMB	1	3	12/10/2024 04:22	15/10/2024 17:20	INTERNA;NAO PROGRAMADA;MEIO AMBIENTE;VENTO	13800	203	158606	17246,77
1741	390	13501202-1	10	2024	15822	TSE 0107	TSE	1	3	11/10/2024 21:46	15/10/2024 12:29	INTERNA;NAO PROGRAMADA;MEIO AMBIENTE;VENTO	240	1	125818	86,72
1742	390	13501380-1	10	2024	15831	SOC 0103	SOC	1	3	12/10/2024 02:51	15/10/2024 11:56	INTERNA;NAO PROGRAMADA;MEIO AMBIENTE;VENTO	13800	465	85034	37080,45
1743	390	13501396-1	10	2024	15837	EMB 0112	EMB	1	3	12/10/2024 06:22	15/10/2024 19:50	INTERNA;NAO PROGRAMADA;MEIO AMBIENTE;VENTO	13800	643	158606	54956,32
1744	390	13501779-1	10	2024	15815	GER 0106	GER	1	3	11/10/2024 19:35	15/10/2024 00:41	INTERNA;NAO PROGRAMADA;MEIO AMBIENTE;VENTO	13800	5093	56239	390445,05
1745	390	13501906-1	10	2024	12900	CUP 0110	CUP	1	3	11/10/2024 19:41	13/10/2024 18:26	INTERNA;NAO PROGRAMADA;MEIO AMBIENTE;VENTO	13800	1111	109208	39932,31
1746	390	13502260-1	10	2024	12823	SOC 0104	SOC	1	3	11/10/2024 19:30	15/10/2024 16:12	INTERNA;NAO PROGRAMADA;MEIO AMBIENTE;ARVORE OU VEGETACAO	13800	126	38896	11681,60
1747	390	13502925-1	10	2024	12947	NAC 0103	NAC	1	3	11/10/2024 19:30	13/10/2024 00:16	INTERNA;NAO PROGRAMADA;MEIO AMBIENTE;ARVORE OU VEGETACAO	13800	1746	112382	50226,60
1748	390	13503121-1	10	2024	16595	ALP 0110	ALP	1	3	12/10/2024 07:15	12/10/2024 18:00	INTERNA;NAO PROGRAMADA;MEIO AMBIENTE;VENTO	240	1	39272	10,75
1749	390	13503228-1	10	2024	12971	SMA 0108	SMA	1	3	11/10/2024 19:30	15/10/2024 04:34	INTERNA;NAO PROGRAMADA;MEIO AMBIENTE;ARVORE OU VEGETACAO	13800	218	100382	17675,14
1750	390	13503229-1	10	2024	15837	EMB 0105	EMB	1	3	11/10/2024 19:30	15/10/2024 11:19	INTERNA;NAO PROGRAMADA;MEIO AMBIENTE;VENTO	13800	471	158606	41361,65
1751	390	13503268-1	10	2024	16595	ALP 0110	ALP	1	3	11/10/2024 19:53	12/10/2024 18:50	INTERNA;NAO PROGRAMADA;MEIO AMBIENTE;VENTO	240	1	39272	22,96
1752	390	13503282-1	10	2024	15821	TAI 0109	TAI	1	3	11/10/2024 19:57	13/10/2024 17:19	INTERNA;NAO PROGRAMADA;MEIO AMBIENTE;ARVORE OU VEGETACAO	13800	853	97506	34889,56
1753	390	13503486-1	10	2024	15823	SAM 0107	SAM	1	3	11/10/2024 19:38	14/10/2024 08:41	INTERNA;NAO PROGRAMADA;MEIO AMBIENTE;VENTO	13800	2586	53444	130122,34
1754	390	13503569-1	10	2024	12971	SMA 0104	SMA	1	3	11/10/2024 20:02	14/10/2024 09:08	INTERNA;NAO PROGRAMADA;MEIO AMBIENTE;ARVORE OU VEGETACAO	13800	80	100382	4887,22
1755	390	13503648-1	10	2024	12877	CRA 0108	CRA	1	3	11/10/2024 20:07	12/10/2024 20:20	INTERNA;NAO PROGRAMADA;MEIO AMBIENTE;ARVORE OU VEGETACAO	13800	87	87963	2106,13
1756	390	13503708-1	10	2024	16581	JAN 0108	JAN	1	3	11/10/2024 19:30	14/10/2024 08:38	INTERNA;NAO PROGRAMADA;MEIO AMBIENTE;VENTO	13800	241	80753	14733,13
1757	390	13503914-1	10	2024	12830	AME 0104	AME	1	3	11/10/2024 21:02	12/10/2024 21:38	INTERNA;NAO PROGRAMADA;MEIO AMBIENTE;ARVORE OU VEGETACAO	13800	1709	63576	42043,30



1758	390	13503980-1	10	2024	16587	PAR 0109	PAR	1	3	11/10/2024 19:32	13/10/2024 13:45	INTERNA;NAO PROGRAMADA;MEIO AMBIENTE;VENTO	13800	70	26909	2955,23
1759	390	13503985-1	10	2024	16587	PAR 0109	PAR	1	3	11/10/2024 20:43	12/10/2024 16:20	INTERNA;NAO PROGRAMADA;MEIO AMBIENTE;VENTO	13800	214	26909	4197,97
1760	390	13503986-1	10	2024	16587	PAR 0109	PAR	1	3	12/10/2024 01:51	14/10/2024 04:09	INTERNA;NAO PROGRAMADA;MEIO AMBIENTE;ARVORE OU VEGETACAO	13800	90	26909	4527,10
1761	390	13503987-1	10	2024	16587	PAR 0109	PAR	1	3	11/10/2024 19:37	14/10/2024 00:48	INTERNA;NAO PROGRAMADA;MEIO AMBIENTE;VENTO	13800	174	26909	9254,29
1762	390	13504294-1	10	2024	12892	COI 0107	COI	1	3	11/10/2024 21:22	14/10/2024 14:19	INTERNA;NAO PROGRAMADA;MEIO AMBIENTE;VENTO	240	1	28396	64,96
1763	390	13504389-1	10	2024	12966	RPI 0104	RPI	1	3	11/10/2024 22:46	14/10/2024 11:55	INTERNA;NAO PROGRAMADA;MEIO AMBIENTE;VENTO	240	1	69210	61,15
1764	390	13504535-1	10	2024	12967	RBO 0109	RBO	1	3	11/10/2024 19:55	12/10/2024 22:32	INTERNA;NAO PROGRAMADA;MEIO AMBIENTE;VENTO	13800	1223	86249	32569,51
1765	390	13504543-1	10	2024	15815	GER 0107	GER	1	3	11/10/2024 19:34	16/10/2024 18:00	INTERNA;NAO PROGRAMADA;MEIO AMBIENTE;ARVORE OU VEGETACAO	13800	761	56239	21325,89
1766	390	13504890-1	10	2024	12969	SAB 0106	SAB	1	3	12/10/2024 06:32	12/10/2024 20:51	INTERNA;NAO PROGRAMADA;MEIO AMBIENTE;VENTO	13800	462	36050	6612,12
1767	390	13504961-1	10	2024	16599	GVI 0103	GVI	1	3	12/10/2024 06:17	13/10/2024 00:31	INTERNA;NAO PROGRAMADA;MEIO AMBIENTE;ARVORE OU VEGETACAO	13800	70	104465	1213,47
1768	390	13504997-1	10	2024	12900	CUP 0105	CUP	1	3	11/10/2024 19:30	16/10/2024 11:29	INTERNA;NAO PROGRAMADA;MEIO AMBIENTE;ARVORE OU VEGETACAO	13800	373	109208	41770,20
1769	390	13505062-1	10	2024	16595	ALP 0104	ALP	1	3	12/10/2024 06:12	13/10/2024 01:16	INTERNA;NAO PROGRAMADA;MEIO AMBIENTE;ARVORE OU VEGETACAO	13800	80	39272	1485,29
1770	390	13505077-1	10	2024	16577	CLE 0111	CLE	1	3	11/10/2024 19:39	13/10/2024 06:26	INTERNA;NAO PROGRAMADA;MEIO AMBIENTE;VENTO	13800	3148	28294	106428,90
1771	390	13505093-1	10	2024	15837	EMB 0109	EMB	1	3	11/10/2024 19:30	15/10/2024 20:40	INTERNA;NAO PROGRAMADA;MEIO AMBIENTE;VENTO	13800	454	158606	44120,86
1772	390	13505123-1	10	2024	12862	BUT 0111	BUT	1	3	12/10/2024 08:36	15/10/2024 06:44	INTERNA;NAO PROGRAMADA;MEIO AMBIENTE;VENTO	13800	208	29881	1211,31
1773	390	13505154-1	10	2024	15837	ESP 0102	ESP	1	3	11/10/2024 19:30	14/10/2024 02:50	INTERNA;NAO PROGRAMADA;MEIO AMBIENTE;VENTO	13800	18500	158606	938900,66
1774	390	13505174-1	10	2024	16595	ALP 0104	ALP	1	3	12/10/2024 11:41	13/10/2024 01:55	INTERNA;NAO PROGRAMADA;MEIO AMBIENTE;ARVORE OU VEGETACAO	13800	40	39272	569,00
1775	390	13505193-1	10	2024	15822	TSE 0104	TSE	1	3	11/10/2024 19:30	13/10/2024 14:57	INTERNA;NAO PROGRAMADA;MEIO AMBIENTE;ARVORE OU VEGETACAO	13800	633	125818	27505,78
1776	390	13505247-1	10	2024	16595	ALP 0111	ALP	1	3	11/10/2024 20:03	13/10/2024 02:55	INTERNA;NAO PROGRAMADA;MEIO AMBIENTE;ARVORE OU VEGETACAO	13800	25	39272	746,56
1777	390	13505312-1	10	2024	15837	EMB 0109	EMB	1	3	11/10/2024 19:30	15/10/2024 16:57	INTERNA;NAO PROGRAMADA;MEIO AMBIENTE;VENTO	13800	588	158606	54955,13
1778	390	13505328-1	10	2024	16584	MRE 0228	MRE	1	3	11/10/2024 19:44	16/10/2024 17:54	INTERNA;NAO PROGRAMADA;MEIO AMBIENTE;VENTO	21000	1	27871	118,16
1779	390	13505366-1	10	2024	12912	NAC 0302	NAC	1	3	11/10/2024 19:55	13/10/2024 09:41	INTERNA;NAO PROGRAMADA;MEIO AMBIENTE;VENTO	34500	1	98286	37,76
1780	390	13505423-1	10	2024	16580	IVI 0110	IVI	1	3	12/10/2024 08:49	14/10/2024 17:58	INTERNA;NAO PROGRAMADA;MEIO AMBIENTE;ARVORE OU VEGETACAO	13800	2	72948	114,27
1781	390	13505444-1	10	2024	15837	EMB 0109	EMB	1	3	11/10/2024 17:18	15/10/2024 14:55	INTERNA;NAO PROGRAMADA;MEIO AMBIENTE;VENTO	13800	467	158606	43715,22
1782	390	13505532-1	10	2024	15837	EMB 0106	EMB	1	3	11/10/2024 19:30	14/10/2024 10:20	INTERNA;NAO PROGRAMADA;MEIO AMBIENTE;VENTO	13800	1776	158606	43139,88
1783	390	13505577-1	10	2024	15831	LUB 0115	LUB	1	3	11/10/2024 19:30	15/10/2024 19:32	INTERNA;NAO PROGRAMADA;MEIO AMBIENTE;VENTO	13800	210	85034	20168,52



1784	390	13505596-1	10	2024	12996	VPC 0110	VPC	1	3	11/10/2024 19:30	14/10/2024 15:12	INTERNA;NAO PROGRAMADA;MEIO AMBIENTE;VENTO	13800	446	62145	30199,65
1785	390	13505611-1	10	2024	12874	CAP 0109	CAP	1	3	11/10/2024 19:59	14/10/2024 09:50	INTERNA;NAO PROGRAMADA;MEIO AMBIENTE;VENTO	13800	460	45700	28445,76
1786	390	13505625-1	10	2024	15822	TSE 0112	TSE	1	3	11/10/2024 19:30	15/10/2024 22:00	INTERNA;NAO PROGRAMADA;MEIO AMBIENTE;ARVORE OU VEGETACAO	13800	251	125818	18594,75
1787	390	13505673-1	10	2024	15822	TSE 0116	TSE	1	3	11/10/2024 19:30	15/10/2024 14:04	INTERNA;NAO PROGRAMADA;MEIO AMBIENTE;ARVORE OU VEGETACAO	240	800	125818	71601,48
1788	390	13505832-1	10	2024	16571	ALV 0105	ALV	1	3	11/10/2024 20:40	14/10/2024 00:37	INTERNA;NAO PROGRAMADA;MEIO AMBIENTE;VENTO	13800	952	76534	48970,81
1789	390	13505909-1	10	2024	15837	EMB 0108	EMB	1	3	11/10/2024 19:30	14/10/2024 08:20	INTERNA;NAO PROGRAMADA;MEIO AMBIENTE;ARVORE OU VEGETACAO	13800	691	158606	42035,83
1790	390	13506042-1	10	2024	12922	ITR 0114	ITR	1	3	11/10/2024 20:10	12/10/2024 17:11	INTERNA;NAO PROGRAMADA;MEIO AMBIENTE;VENTO	13800	558	101525	11720,02
1791	390	13506076-1	10	2024	15837	EMB 0106	EMB	1	3	11/10/2024 19:30	14/10/2024 10:11	INTERNA;NAO PROGRAMADA;MEIO AMBIENTE;ARVORE OU VEGETACAO	13800	570	158606	35738,84
1792	390	13506119-1	10	2024	15821	TAI 0108	TAI	1	3	11/10/2024 19:04	14/10/2024 15:55	INTERNA;NAO PROGRAMADA;MEIO AMBIENTE;ARVORE OU VEGETACAO	13800	121	97506	7991,72
1793	390	13506227-1	10	2024	15837	EMB 0106	EMB	1	3	11/10/2024 19:30	15/10/2024 05:51	INTERNA;NAO PROGRAMADA;MEIO AMBIENTE;VENTO	13800	232	158606	19108,62
1794	390	13506550-1	10	2024	12902	DIA 0103	DIA	1	3	11/10/2024 19:30	16/10/2024 04:40	INTERNA;NAO PROGRAMADA;MEIO AMBIENTE;VENTO	13800	207	62220	21771,28
1795	390	13506621-1	10	2024	15837	EMB 0108	EMB	1	3	11/10/2024 16:43	15/10/2024 19:45	INTERNA;NAO PROGRAMADA;MEIO AMBIENTE;VENTO	13800	253	158606	24570,95
1796	390	13506883-1	10	2024	12975	SAU 0104	SAU	1	3	11/10/2024 19:41	14/10/2024 11:01	INTERNA;NAO PROGRAMADA;MEIO AMBIENTE;VENTO	13800	424	55076	26851,80
1797	390	13507074-1	10	2024	12830	AME 0105	AME	1	3	12/10/2024 01:31	14/10/2024 22:32	INTERNA;NAO PROGRAMADA;MEIO AMBIENTE;VENTO	13800	294	63576	20289,19
1798	390	13507130-1	10	2024	12976	SIL 0105	SIL	1	3	11/10/2024 19:52	13/10/2024 09:43	INTERNA;NAO PROGRAMADA;MEIO AMBIENTE;VENTO	240	1	51232	37,84
1799	390	13507451-1	10	2024	12952	PRE 0105	PRE	1	3	12/10/2024 04:25	14/10/2024 20:50	INTERNA;NAO PROGRAMADA;MEIO AMBIENTE;ARVORE OU VEGETACAO	13800	135	39917	8808,90
1800	390	13507794-1	10	2024	13000	VIT 0104	VIT	1	3	11/10/2024 20:19	13/10/2024 08:46	INTERNA;NAO PROGRAMADA;MEIO AMBIENTE;ARVORE OU VEGETACAO	13800	124	103461	4520,08
1801	390	13508044-1	10	2024	12948	NMU 0105	NMU	1	3	11/10/2024 20:24	13/10/2024 12:47	INTERNA;NAO PROGRAMADA;MEIO AMBIENTE;VENTO	13800	547	15287	10988,78
1802	390	13508379-1	10	2024	16595	ALP 0104	ALP	1	3	11/10/2024 19:43	13/10/2024 13:04	INTERNA;NAO PROGRAMADA;MEIO AMBIENTE;ARVORE OU VEGETACAO	13800	155	39272	6409,38
1803	390	13508455-1	10	2024	12868	CAA 0114	CAA	1	3	11/10/2024 19:30	16/10/2024 05:34	INTERNA;NAO PROGRAMADA;MEIO AMBIENTE;VENTO	13800	224	58218	23761,05
1804	390	13508858-1	10	2024	12902	DIA 0110	DIA	1	3	11/10/2024 23:19	13/10/2024 17:32	INTERNA;NAO PROGRAMADA;MEIO AMBIENTE;VENTO	240	1	62220	42,21
1805	390	13508915-1	10	2024	12930	LEO 0105	LEO	1	3	11/10/2024 19:42	13/10/2024 11:37	INTERNA;NAO PROGRAMADA;MEIO AMBIENTE;VENTO	13800	765	37948	30532,85
1806	390	13509004-1	10	2024	15837	EMB 0107	EMB	1	3	11/10/2024 19:30	16/10/2024 08:41	INTERNA;NAO PROGRAMADA;MEIO AMBIENTE;VENTO	13800	184	158606	20089,73
1807	390	13509059-1	10	2024	15831	LUB 0111	LUB	1	3	12/10/2024 10:43	15/10/2024 05:43	INTERNA;NAO PROGRAMADA;MEIO AMBIENTE;ARVORE OU VEGETACAO	13800	371	85034	22241,45
1808	390	13509187-1	10	2024	12830	AME 0106	AME	1	3	11/10/2024 19:30	15/10/2024 07:45	INTERNA;NAO PROGRAMADA;MEIO AMBIENTE;ARVORE OU VEGETACAO	13800	651	63576	54683,21
1809	390	13509397-1	10	2024	12830	AME 0106	AME	1	3	11/10/2024 19:30	15/10/2024 08:36	INTERNA;NAO PROGRAMADA;MEIO AMBIENTE;VENTO	13800	316	63576	26891,60



1810	390	13509443-1	10	2024	12954	PSD 0107	PSD	1	3	12/10/2024 13:26	13/10/2024 13:20	INTERNA;NAO PROGRAMADA;MEIO AMBIENTE;ARVORE OU VEGETACAO	240	2	71554	47,80
1811	390	13509528-1	10	2024	12959	PIP 0114	PIP	1	3	12/10/2024 11:12	14/10/2024 07:52	INTERNA;NAO PROGRAMADA;MEIO AMBIENTE;VENTO	13800	75	28681	3350,40
1812	390	13509535-1	10	2024	12959	PIP 0114	PIP	1	3	12/10/2024 10:32	15/10/2024 21:50	INTERNA;NAO PROGRAMADA;MEIO AMBIENTE;VENTO	13800	90	28681	7496,70
1813	390	13509587-1	10	2024	12958	PNH 0108	PNH	1	3	12/10/2024 01:12	13/10/2024 21:58	INTERNA;NAO PROGRAMADA;MEIO AMBIENTE;ARVORE OU VEGETACAO	13800	6	28189	268,51
1814	390	13509599-1	10	2024	12866	CPE 0108	CPE	1	3	11/10/2024 20:50	14/10/2024 12:41	INTERNA;NAO PROGRAMADA;MEIO AMBIENTE;VENTO	13800	59	43443	3767,38
1815	390	13510392-1	10	2024	12857	BSI 0108	BSI	1	3	11/10/2024 19:56	13/10/2024 21:48	INTERNA;NAO PROGRAMADA;MEIO AMBIENTE;VENTO	13800	407	89722	22566,97
1816	390	13510526-1	10	2024	15819	VAL 0104	VAL	1	3	11/10/2024 19:30	14/10/2024 13:30	INTERNA;NAO PROGRAMADA;MEIO AMBIENTE;VENTO	13800	511	20264	46841,67
1817	390	13510831-1	10	2024	16579	GUM 0105	GUM	1	3	11/10/2024 20:34	14/10/2024 16:03	INTERNA;NAO PROGRAMADA;MEIO AMBIENTE;VENTO	13800	135	82422	9109,43
1818	390	13510853-1	10	2024	12833	ANA 0110	ANA	1	3	11/10/2024 20:07	14/10/2024 17:29	INTERNA;NAO PROGRAMADA;MEIO AMBIENTE;VENTO	240	1	13807	69,35
1819	390	13511670-1	10	2024	15823	SAM 0106	SAM	1	3	12/10/2024 11:13	15/10/2024 22:11	INTERNA;NAO PROGRAMADA;MEIO AMBIENTE;ARVORE OU VEGETACAO	240	1	53444	82,97
1820	390	13512347-1	10	2024	15815	GER 0102	GER	1	3	11/10/2024 23:02	15/10/2024 11:08	INTERNA;NAO PROGRAMADA;MEIO AMBIENTE;VENTO	13800	3	56239	252,29
1821	390	13512714-1	10	2024	16589	SAC 0111	SAC	1	3	11/10/2024 19:30	14/10/2024 14:30	INTERNA;NAO PROGRAMADA;MEIO AMBIENTE;VENTO	13800	575	48130	38525,96
1822	390	13513474-1	10	2024	15815	GER 0102	GER	1	3	11/10/2024 19:30	15/10/2024 08:23	INTERNA;NAO PROGRAMADA;MEIO AMBIENTE;ARVORE OU VEGETACAO	13800	862	56239	73169,43
1823	390	13513790-1	10	2024	16588	PPU 0115	PPU	1	3	11/10/2024 19:44	13/10/2024 22:56	INTERNA;NAO PROGRAMADA;MEIO AMBIENTE;VENTO	13800	151	53927	7730,61
1824	390	13514061-1	10	2024	16605	SBC 0110	SBC	1	3	12/10/2024 06:15	15/10/2024 08:40	INTERNA;NAO PROGRAMADA;MEIO AMBIENTE;VENTO	13800	735	84613	22406,08
1825	390	13514819-1	10	2024	12900	CUP 0110	CUP	1	3	11/10/2024 19:30	15/10/2024 06:39	INTERNA;NAO PROGRAMADA;MEIO AMBIENTE;VENTO	13800	716	109208	59539,78
1826	390	13515167-1	10	2024	15839	CTA 0107	CTA	1	3	11/10/2024 18:57	14/10/2024 18:31	INTERNA;NAO PROGRAMADA;MEIO AMBIENTE;VENTO	13800	2496	54399	17807,01
1827	390	13515535-1	10	2024	16587	PAR 0108	PAR	1	3	12/10/2024 12:20	13/10/2024 16:14	INTERNA;NAO PROGRAMADA;MEIO AMBIENTE;VENTO	13800	70	26909	1952,55
1828	390	13516109-1	10	2024	12981	DIA 0103	DIA	1	3	11/10/2024 20:39	13/10/2024 21:58	INTERNA;NAO PROGRAMADA;MEIO AMBIENTE;VENTO	13800	144	50415	7103,44
1829	390	13516213-1	10	2024	16599	GVI 0103	GVI	1	3	12/10/2024 05:30	13/10/2024 18:55	INTERNA;NAO PROGRAMADA;MEIO AMBIENTE;ARVORE OU VEGETACAO	13800	52	104465	1945,35
1830	390	13516214-1	10	2024	16599	GVI 0103	GVI	1	3	12/10/2024 14:08	13/10/2024 17:00	INTERNA;NAO PROGRAMADA;MEIO AMBIENTE;VENTO	13800	68	104465	1826,37
1831	390	13516897-1	10	2024	16603	ROS 0103	ROS	1	3	12/10/2024 02:33	14/10/2024 08:15	INTERNA;NAO PROGRAMADA;MEIO AMBIENTE;ARVORE OU VEGETACAO	13800	626	39089	33618,81
1832	390	13519304-1	10	2024	16580	IVI 0110	IVI	1	3	11/10/2024 19:42	16/10/2024 20:31	INTERNA;NAO PROGRAMADA;MEIO AMBIENTE;VENTO	13800	228	72948	13728,93
1833	390	13522159-1	10	2024	16572	BRU 0111	BRU	1	3	12/10/2024 07:41	14/10/2024 14:18	INTERNA;NAO PROGRAMADA;MEIO AMBIENTE;VENTO	13800	39	55575	2129,93
1834	390	13522920-1	10	2024	12951	PAN 0106	PAN	1	3	11/10/2024 19:39	15/10/2024 21:00	INTERNA;NAO PROGRAMADA;MEIO AMBIENTE;VENTO	13800	486	50020	37673,60
1835	390	13523749-1	10	2024	12900	CUP 0105	CUP	1	3	11/10/2024 20:24	14/10/2024 15:19	INTERNA;NAO PROGRAMADA;MEIO AMBIENTE;ARVORE OU VEGETACAO	240	3	109208	200,74



1836	390	13524735-1	10	2024	12996	VPC 0102	VPC	1	3	12/10/2024 06:45	14/10/2024 15:47	INTERNA;NAO PROGRAMADA;MEIO AMBIENTE;ARVORE OU VEGETACAO	13800	122	62145	6956,78
1837	390	13525390-1	10	2024	15837	EMB 0115	EMB	1	3	12/10/2024 06:27	16/10/2024 10:30	INTERNA;NAO PROGRAMADA;MEIO AMBIENTE;ARVORE OU VEGETACAO	13800	449	158606	44924,94
1838	390	13528063-1	10	2024	15822	TSE 0114	TSE	1	3	12/10/2024 14:24	14/10/2024 23:50	INTERNA;NAO PROGRAMADA;MEIO AMBIENTE;ARVORE OU VEGETACAO	13800	202	125818	11601,65
1839	390	13529419-1	10	2024	12967	RBO 0103	RBO	1	3	11/10/2024 20:14	15/10/2024 10:36	INTERNA;NAO PROGRAMADA;MEIO AMBIENTE;ARVORE OU VEGETACAO	13800	67	86249	5786,51
1840	390	13529519-1	10	2024	13000	VIT 0102	VIT	1	3	11/10/2024 23:26	15/10/2024 11:00	INTERNA;NAO PROGRAMADA;MEIO AMBIENTE;ARVORE OU VEGETACAO	13800	155	103461	12951,24
1841	390	13529581-1	10	2024	12959	PIP 0108	PIP	1	3	12/10/2024 05:59	15/10/2024 11:08	INTERNA;NAO PROGRAMADA;MEIO AMBIENTE;VENTO	240	4	28681	308,59
1842	390	13530240-1	10	2024	12874	CAP 0103	CAP	1	3	12/10/2024 13:05	15/10/2024 11:55	INTERNA;NAO PROGRAMADA;MEIO AMBIENTE;VENTO	240	1	45700	70,84
1843	390	13532229-1	10	2024	12900	CUP 0113	CUP	1	3	12/10/2024 08:17	15/10/2024 16:23	INTERNA;NAO PROGRAMADA;MEIO AMBIENTE;VENTO	240	1	109208	80,10
1844	390	13540601-1	10	2024	12862	BUT 0102	BUT	1	3	11/10/2024 19:36	16/10/2024 21:18	INTERNA;NAO PROGRAMADA;MEIO AMBIENTE;ARVORE OU VEGETACAO	13800	51218	29881	83844,85
1845	390	13541309-1	10	2024	12872	AGU 0105	AGU	1	3	11/10/2024 19:36	12/10/2024 07:58	INTERNA;NAO PROGRAMADA;MEIO AMBIENTE;ARVORE OU VEGETACAO	13800	66447	26179	#####
1846	390	13541503-1	10	2024	12964	REM 0112	REM	1	3	11/10/2024 19:42	12/10/2024 10:00	INTERNA;NAO PROGRAMADA;MEIO AMBIENTE;ARVORE OU VEGETACAO	13800	97515	52476	504980,53
1847	390	13542340-1	10	2024	12966	RPI 0111	RPI	1	3	11/10/2024 19:55	13/10/2024 02:59	INTERNA;NAO PROGRAMADA;MEIO AMBIENTE;VENTO	13800	5805	69210	155633,72
1848	390	13542728-1	10	2024	16578	COT 0107	COT	1	3	11/10/2024 19:30	12/10/2024 12:41	INTERNA;NAO PROGRAMADA;MEIO AMBIENTE;ARVORE OU VEGETACAO	13800	15403	45009	280317,77
1849	390	13542971-1	10	2024	16599	GVI 0109	GVI	1	3	11/10/2024 19:30	17/10/2024 13:23	INTERNA;NAO PROGRAMADA;MEIO AMBIENTE;ARVORE OU VEGETACAO	13800	56912	104465	175164,88
1850	390	13543460-1	10	2024	15816	ESP 0110	ESP	1	3	11/10/2024 19:30	12/10/2024 13:00	INTERNA;NAO PROGRAMADA;MEIO AMBIENTE;ARVORE OU VEGETACAO	13800	11383	37793	302107,04
1851	390	13564591-1	10	2024	12862	BUT 0103	BUT	1	3	11/10/2024 19:44	12/10/2024 18:21	INTERNA;NAO PROGRAMADA;MEIO AMBIENTE;VENTO	13800	11	29881	241,72
1852	390	13569139-1	10	2024	15837	EMB 0107	EMB	1	3	11/10/2024 19:55	13/10/2024 16:20	INTERNA;NAO PROGRAMADA;MEIO AMBIENTE;VENTO	13800	3312	158606	145243,83
1853	390	13569207-1	10	2024	12969	SAB 0114	SAB	1	3	11/10/2024 19:41	13/10/2024 19:02	INTERNA;NAO PROGRAMADA;MEIO AMBIENTE;VENTO	13800	5312	36050	124615,83
1854	390	13569277-1	10	2024	15822	TSE 0102	TSE	1	3	11/10/2024 19:15	12/10/2024 18:31	INTERNA;NAO PROGRAMADA;MEIO AMBIENTE;VENTO	13800	7824	125818	182081,87
1855	390	13577490-1	10	2024	15834	ITP 0115	ITP	1	3	24/10/2024 09:34	25/10/2024 18:15	INTERNA;NAO PROGRAMADA;MEIO AMBIENTE;VENTO	13800	36	63827	1176,43
1856	390	13579819-1	10	2024	12830	AME 0106	AME	1	3	11/10/2024 20:06	13/10/2024 15:17	INTERNA;NAO PROGRAMADA;MEIO AMBIENTE;VENTO	13800	1450	63576	59113,37
1857	390	13592832-1	10	2024	16604	VMA 0108	VMA	1	3	11/10/2024 19:42	13/10/2024 21:39	INTERNA;NAO PROGRAMADA;MEIO AMBIENTE;ARVORE OU VEGETACAO	13800	5795	42268	243292,22
1858	390	13610259-1	10	2024	16605	SBC 0113	SBC	1	3	11/10/2024 20:05	14/10/2024 07:20	INTERNA;NAO PROGRAMADA;MEIO AMBIENTE;VENTO	13800	13646	84613	808525,50
1859	390	13610526-1	10	2024	12887	CLA 0102	CLA	1	3	11/10/2024 19:46	12/10/2024 13:41	INTERNA;NAO PROGRAMADA;MEIO AMBIENTE;VENTO	13800	7032	56854	138318,67
1860	390	13611196-1	10	2024	12973	SND 0106	SND	1	3	11/10/2024 20:00	13/10/2024 17:50	INTERNA;NAO PROGRAMADA;MEIO AMBIENTE;VENTO	13800	4779	52326	81742,61



1861	390	13611379-1	10	2024	12967	RBO 0109	RBO	1	3	11/10/2024 19:49	14/10/2024 16:09	INTERNA;NAO PROGRAMADA;MEIO AMBIENTE;VENTO	13800	390	86249	10432,50
1862	390	13611395-1	10	2024	12874	CAP 0110	CAP	1	3	11/10/2024 20:12	13/10/2024 09:54	INTERNA;NAO PROGRAMADA;MEIO AMBIENTE;VENTO	13800	192	45700	11865,60
1863	390	13611618-1	10	2024	15815	GER 0102	GER	1	3	11/10/2024 19:39	13/10/2024 16:35	INTERNA;NAO PROGRAMADA;MEIO AMBIENTE;ARVORE OU VEGETACAO	13800	166	56239	7459,30
1864	390	13611662-1	10	2024	16605	SBC 0108	SBC	1	3	11/10/2024 21:52	13/10/2024 16:16	INTERNA;NAO PROGRAMADA;MEIO AMBIENTE;VENTO	13800	132	84613	5595,81
1865	390	13611706-1	10	2024	16603	ROS 0104	ROS	1	3	11/10/2024 19:25	12/10/2024 13:22	INTERNA;NAO PROGRAMADA;MEIO AMBIENTE;ARVORE OU VEGETACAO	13800	4249	39089	61151,12
1866	390	13611777-1	10	2024	12960	PRI 0107	PRI	1	3	11/10/2024 19:44	12/10/2024 13:48	INTERNA;NAO PROGRAMADA;MEIO AMBIENTE;VENTO	13800	9689	76726	175021,02
1867	390	13612050-1	10	2024	12975	SAU 0104	SAU	1	3	11/10/2024 19:41	12/10/2024 00:20	INTERNA;NAO PROGRAMADA;MEIO AMBIENTE;VENTO	13800	15174	55076	5049,57
1868	390	13612195-1	10	2024	15814	JAG 0102	JAG	1	3	11/10/2024 19:40	12/10/2024 11:39	INTERNA;NAO PROGRAMADA;MEIO AMBIENTE;VENTO	13800	2931	22969	46881,35
1869	390	13612259-1	10	2024	12857	BSI 0112	BSI	1	3	11/10/2024 20:16	14/10/2024 15:30	INTERNA;NAO PROGRAMADA;MEIO AMBIENTE;VENTO	13800	404	89722	27165,07
1870	390	13613595-1	10	2024	12996	VPC 0107	VPC	1	3	11/10/2024 19:48	12/10/2024 04:58	INTERNA;NAO PROGRAMADA;MEIO AMBIENTE;VENTO	13800	1241	62145	11383,76
1871	390	13613677-1	10	2024	12895	COG 0108	COG	1	3	11/10/2024 20:51	14/10/2024 13:32	INTERNA;NAO PROGRAMADA;MEIO AMBIENTE;VENTO	13800	42	57630	2716,70
1872	390	13613882-1	10	2024	16598	CAC 2302	CAC	1	3	11/10/2024 19:48	13/10/2024 16:30	INTERNA;NAO PROGRAMADA;MEIO AMBIENTE;ARVORE OU VEGETACAO	23000	57	28100	2547,90
1873	390	13613999-1	10	2024	13000	VIT 0112	VIT	1	3	11/10/2024 20:23	14/10/2024 16:50	INTERNA;NAO PROGRAMADA;MEIO AMBIENTE;VENTO	13800	46	103461	3148,70
1874	390	13624084-1	10	2024	15823	SAM 0103	SAM	1	3	11/10/2024 21:00	15/10/2024 09:37	INTERNA;NAO PROGRAMADA;MEIO AMBIENTE;VENTO	13800	42	53444	3553,90
1875	390	13624398-1	10	2024	12857	BSI 0101	BSI	1	3	11/10/2024 19:51	12/10/2024 08:57	INTERNA;NAO PROGRAMADA;MEIO AMBIENTE;VENTO	13800	9222	89722	51075,76
1876	390	13625743-1	10	2024	12968	RGR 0104	RGR	1	3	11/10/2024 19:56	12/10/2024 02:49	INTERNA;NAO PROGRAMADA;MEIO AMBIENTE;VENTO	13800	9838	34908	17067,42
1877	390	13626330-1	10	2024	16588	PPU 0107	PPU	1	3	11/10/2024 19:51	16/10/2024 01:45	INTERNA;NAO PROGRAMADA;MEIO AMBIENTE;VENTO	13800	37	53927	3770,30
1878	390	13626517-1	10	2024	12983	TIR 0111	TIR	1	3	11/10/2024 22:17	13/10/2024 02:24	INTERNA;NAO PROGRAMADA;MEIO AMBIENTE;ARVORE OU VEGETACAO	13800	129	127678	3627,87
1879	390	13638165-1	10	2024	15815	GER 0103	GER	1	3	11/10/2024 19:33	14/10/2024 13:18	INTERNA;NAO PROGRAMADA;MEIO AMBIENTE;VENTO	13800	3369	56239	219797,84
1880	390	13670934-1	10	2024	15835	SUM 0106	SUM	1	3	11/10/2024 19:42	12/10/2024 10:45	INTERNA;NAO PROGRAMADA;MEIO AMBIENTE;ARVORE OU VEGETACAO	13800	3563	22215	108650,78
1881	390	13671446-1	10	2024	12862	BUT 0106	BUT	1	3	11/10/2024 19:42	12/10/2024 15:30	INTERNA;NAO PROGRAMADA;MEIO AMBIENTE;ARVORE OU VEGETACAO	13800	6140	29881	123855,11
1882	390	13671512-1	10	2024	12862	BUT 0108	BUT	1	3	11/10/2024 19:42	12/10/2024 15:45	INTERNA;NAO PROGRAMADA;MEIO AMBIENTE;ARVORE OU VEGETACAO	13800	1662	29881	33880,97
1883	390	13671545-1	10	2024	12862	BUT 0111	BUT	1	3	11/10/2024 19:42	11/10/2024 21:45	INTERNA;NAO PROGRAMADA;MEIO AMBIENTE;ARVORE OU VEGETACAO	13800	243	29881	498,15
1884	390	13671570-1	10	2024	12862	BUT 0114	BUT	1	3	11/10/2024 19:42	11/10/2024 21:46	INTERNA;NAO PROGRAMADA;MEIO AMBIENTE;ARVORE OU VEGETACAO	13800	230	29881	1781,84

ANEXO II **Laudo meteorológico**



Climatempo Energia

LAUDO METEOROLÓGICO DE EVENTO CLIMÁTICO 11 a 12 de outubro de 2024

Produzido por:

CLIMATEMPO

Cliente:

Enel-SP

Dezembro, 2024

Iluminar o futuro da humanidade

Sumário

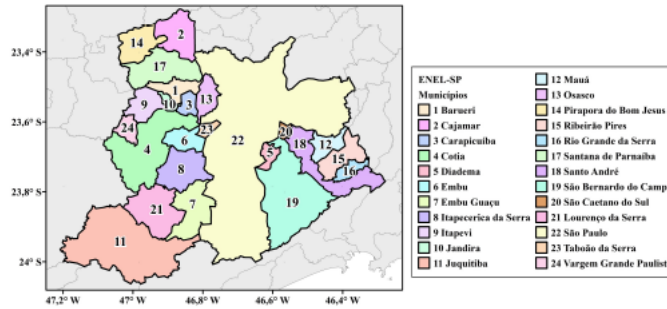
1	Análise de Evento Meteorológico	2
1.1	Região de Estudo	2
1.2	Descrição do Evento	2
1.3	Abrangência do Evento	3
1.3.1	Satélite	3
1.3.2	Descargas Atmosféricas	5
1.3.3	Chuva	7
1.3.4	Rajadas de Vento	15
2	Notícias	19
3	Classificação COBRADE	20
3.1	Resumo do Evento	20
4	Dados Discretizados por Município	22
4.1	Metodologia e Dados	22
4.2	Dados dos Eventos Climáticos	23
4.3	11/10/2024	23
4.4	12/10/2024	25
5	Referências	27
6	Anexos	28

1 Análise de Evento Meteorológico

1.1 Região de Estudo

Na figura a seguir é apresentada a área de concessão da Enel-SP, dividida em municípios, a serem analisados neste relatório.

Figura 1: Municípios do estado de São Paulo atendidas pela Enel-SP.



1.2 Descrição do Evento

Durante o período de 11 a 12 de outubro de 2024, a convergência de umidade em baixos níveis da atmosfera foi intensificada pela formação de um ciclone extratropical no oceano associado à uma frente fria e combinado à um cavado em médios e altos níveis da atmosfera. A combinação desses fatores foi responsável pela formação de uma linha de instabilidade sobre a Região Metropolitana de São Paulo associada à fortes tempestades sobre a área de concessão da Enel-SP. Houve registro de chuvas intensas, raios e vendavais, com potencial para causar impactos na rede elétrica.

1.3 Abrangência do Evento

1.3.1 Satélite


A fim de identificar núcleos de chuva atuantes na atmosfera e visualizar o desenvolvimento e posição de sistemas meteorológicos são utilizadas imagens de satélite. A partir dessas análises, é possível inferir a abrangência do evento e também determinar o horário de início e fim do evento.

As Figuras 2 a 3 apresentam as imagens do satélite GOES 16 (Canal 13) a cada 3 horas para cada dia do evento, durante o período de 11 a 12 de outubro de 2024. Os tons mais quentes (amarelo, vermelho e rosa) indicam a presença de nuvens de grande desenvolvimento vertical, geralmente associadas à ocorrência de tempo severo. Apesar disso, na região tropical, é comum a ocorrência de nuvens baixas com topos quentes. Isso acontece pois a atmosfera apresenta uma temperatura mais alta e uma extensão vertical maior. Por isso, nessa região, mesmo a ocorrência de nebulosidade baixa tem potencial para provocar grandes volumes de chuva.

Na madrugada e manhã do dia 11 de outubro (Figura 2), houve predomínio de nuvens rasas sobre a Região Metropolitana de São Paulo. A partir da tarde, nuvens médias começaram a aparecer no oeste da região. À noite, nuvens profundas com potencial para tempo severo foram identificadas. Essa nebulosidade esteve associada à chuvas fortes, raios e intensas rajadas de vento.

Na madrugada do dia 12 de outubro (Figura 3) nuvens rasas e médias ainda atuaram na Região Metropolitana de São Paulo associadas à chuvas majoritariamente de fraca intensidade. A partir da manhã, a cobertura de nuvens gradualmente diminuiu.

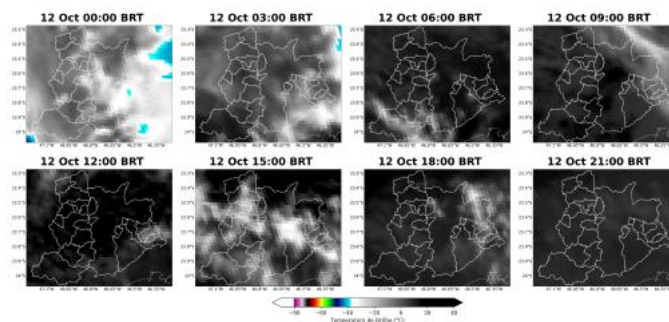
Figura 2: Imagens realçadas do satélite GOES-16 das 00 BRT até 23 BRT (a cada 3 horas) para o dia 11 de outubro.



Sede Climateempo - Avenida Paulista, 302 - 5º andar | Sala 63 - Bela Vista - São Paulo/SP - CEP 01310-000 - Tel. (11) 3736-4391

Labs Climateempo - Av. Dr. Altino Bondesan - 500 - Sala 1308 - Parque Tecnológico - São José dos Campos/SP - CEP 12.247-016 - Tel. (12) 9.9143-1232
www.climateempo.com.br www.climateempoconsultoria.com.br www.stormgeo.com 3 de 28

Figura 3: Imagens realçadas do satélite GOES-16 das 00 BRT até 23 BRT (a cada 3 horas) para o dia 12 de outubro.



Sede Climatempo - Avenida Paulista, 302 - 5º andar | Sala 63 - Bela Vista - São Paulo/SP - CEP 06310-000 - Tel. (11) 3736-4391

Labs Climatempo - Av. Dr. Altino Bondesan - 500 - Sala 1308 - Parque Tecnológico - São José dos Campos/SP - CEP 12.247-016 - Tel. (12) 9.9143-1232
www.climatempo.com.br www.climatempoconsultoria.com.br www.stormgeo.com 4 de 28

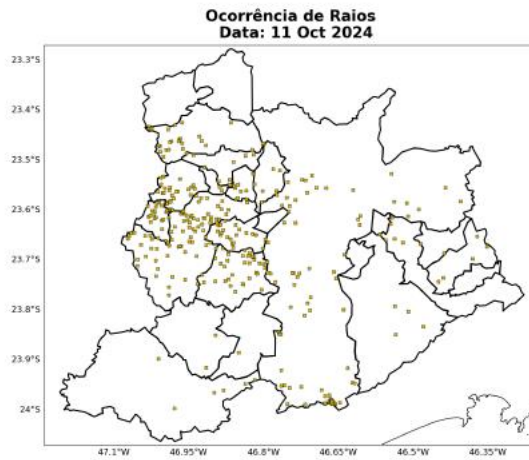
1.3.2 Descargas Atmosféricas

Para os dados de descargas atmosféricas, utiliza-se a base de dados da rede Earth Networks, sendo esta uma rede global que apresenta melhoria ano após ano em sua detecção de raios nuvem-solo e nuvem-nuvem. Para o propósito deste trabalho, utiliza-se apenas os raios nuvem-solo, os quais apresentam o maior impacto à infraestrutura e vida humana. Dessa maneira, de agora em diante sempre que mencionado a palavra raios, será referido à nuvem-solo.

No dia 11 de outubro (Figura 4), houve registro de raios em praticamente todos os municípios da Região Metropolitana de São Paulo. As exceções foram os municípios de Rio Grande da Serra, Diadema e Cajamar. A maior densidade ficou concentrada sobre os municípios de São Paulo e Cotia.

No dia 12 de outubro, não houve registro de raios na Região Metropolitana de São Paulo.

Figura 4: Descargas atmosféricas nuvem-solo detectadas pelo sistema Earth Networks para o dia 11 de outubro sobre a área de concessão da Enel-SP.



A Tabela 1 apresenta os totais de raios para todo o período do evento por cada município. A maior quantidade de raios foi registrada no municípios de São Paulo e Cotia, totalizando 78 ocorrências.

Sede Climatempo - Avenida Paulista, 302 - 5º andar | Sala 63 - Bela Vista - São Paulo/SP - CEP 06310-000 - Tel. (11) 3736-4191

Labs Climatempo - Av. Dr. Altino Bondesan - 500 - Sala 1308 - Parque Tecnológico - São José dos Campos/SP - CEP 12.247-016 - Tel. (12) 9.9143-1232
www.climatempo.com.br www.climatempoconsultoria.com.br www.stormgeo.com 5 de 28

Tabela 1: Total de raios durante o período do evento para cada município da área de concessão da Enel-SP.

Regional	Total de Raios
Cotia	78
São Paulo	78
Itapeerica da Serra	34
Itapevi	26
Santana de Parnaíba	24
Embu	21
V. G. Paulista	20
Carapicuíba	8
Barueri	7
Osasco	6
Juquibá	6
Ribeirão Pires	5
Santo André	5
S. Bernardo do Campo	4
Jandira	4
Mauá	2
Lourenço da Serra	2
S. Caetano do Sul	1
Pirapora do B. Jesus	1
Taboão da Serra	1
Embu Guaçu	1
Rio Grande da Serra	0
Diadema	0
Cajamar	0

1.3.3 Chuva

Para facilitar a compreensão espacial dos volumes de chuva registrados em São Paulo, a figura a seguir mostra os acumulados de chuva para os dias do evento registrada pelas estações meteorológicas do INMET e do CEMADEN. Os tons mais frios (verde, azul e roxo) indicam chuvas mais intensas. A classificação da intensidade da chuva acumulada diária é apresentada na referência [4].

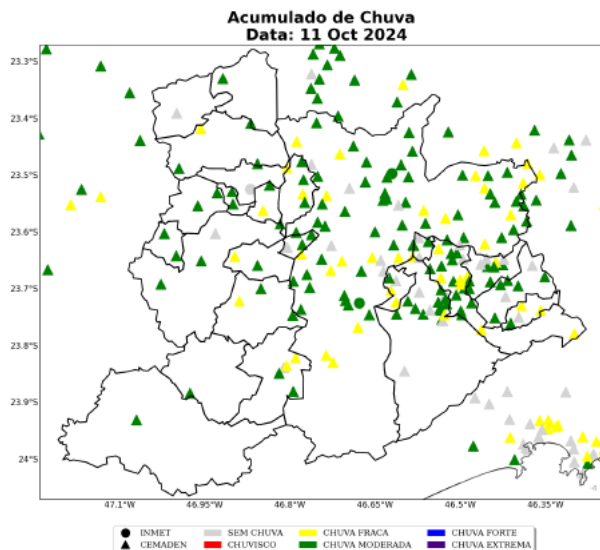
As estações meteorológicas realizam medições pontuais, porém, esses valores são representativos de toda a área em seu entorno. Além disso, essa análise pode ser combinada com as imagens de satélite a fim de se obter uma maior confiabilidade da ocorrência de chuva na região. Ressalta-se que a falta de dados de estações meteorológicas em algumas regiões não exclui a possibilidade da ocorrência de fortes chuvas, e por isso, necessita-se da análise combinada de todas as variáveis apresentadas neste documento para inferir o potencial risco climático associado a transtornos.

No dia 11 de outubro (Figura 5), os acumulados de chuva atingiram o limiar de chuva moderada em praticamente todos os municípios. A exceção ocorreu sobre o município de Pirapora do Bom Jesus onde não houve registro de chuva significativa.

No dia 12 de outubro (Figura 6), os registros variaram entre chuveiro e chuva fraca nos municípios de São Paulo, São Bernardo do Campo, Santo André, Diadema, Mauá, Itapeverica da Serra e Osasco. Nos demais municípios, os acumulados de chuva não foram significativos.

O total de chuva durante o evento (Figura 7) mostra que o maior volume foi registrado nos municípios de Cajamar e Santana de Parnaíba, com valores próximos a 25 mm.

Figura 5: Acumulado de precipitação sobre a área de concessão da Enel-SP para o dia 11 de outubro baseado nas estações meteorológicas do INMET e CEMADEN.

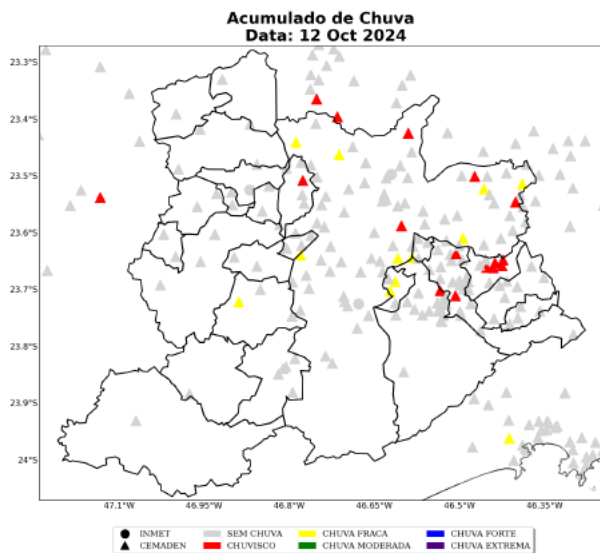


Sede Climatempo - Avenida Paulista, 302 - 5º andar | Sala 63 - Bela Vista - São Paulo/SP - CEP 01310-000 - Tel. (11) 3736-4591

Labs Climatempo - Av. Dr. Altino Bondesan - 500 - Sala 1308 - Parque Tecnológico - São José dos Campos/SP - CEP 12247-016 - Tel. (12) 9.9143-1232
www.climatempo.com.br www.climatempoconsultoria.com.br www.stormgeo.com 8 de 28



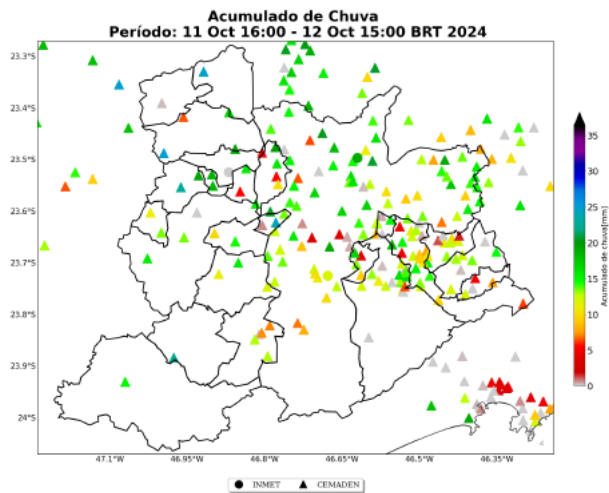
Figura 6: Acumulado de precipitação sobre a área de concessão da Enel-SP para o dia 12 de outubro baseado nas estações meteorológicas do INMET e CEMADEN.



Sede Climatempo - Avenida Paulista, 302 - 5º andar | Sala 63 - Bela Vista - São Paulo/SP - CEP 01310-000 - Tel. (11) 3736-4591

Labs Climatempo - Av. Dr. Altino Bondesan - 500 - Sala 1308 - Parque Tecnológico - São José dos Campos/SP - CEP 12247-016 - Tel. (12) 9.9143-1232
www.climatempo.com.br
 www.climatempoconsultoria.com.br
 www.stormgeo.com
 9 de 28

Figura 7: Acumulado de precipitação sobre a área de concessão da Enel-SP para o período de 11 a 12 de outubro de 2024, baseado nas estações meteorológicas do INMET e CEMADEN.



Sede Climateempo - Avenida Paulista, 302 - 5º andar | Sala 63 - Bela Vista - São Paulo/SP - CEP 01310-000 - Tel. (11) 3736-4991

Labs Climateempo - Av. Dr. Altino Bondesim - 500 - Sala 1308 - Parque Tecnológico - São José dos Campos/SP - CEP 12247-016 - Tel. (12) 9.9143-1232
www.climateempo.com.br www.climateempoconsultoria.com.br www.stormgeo.com 10 de 28

Na Tabela 2 estão indicados os municípios e os valores do acumulado de chuva durante o período do evento. O maior volume de chuva foi registrado nos municípios de Cajamar e Santana de Parnaíba, com acumulado igual a 25 mm.

Tabela 2: Chuva acumulada no período de 11 a 12 de outubro de 2024 nos municípios sob concessão da Enel-SP.

Estação	Município	Chuva Total (mm)	Fonte
Cururuquara	Santana de parnaíba	25	CEMADEN
Ponanduva	Cajamar	25	CEMADEN
Jardim Vila Sônia	Taboão da serra	24	CEMADEN
Vila Santa Rita	Itapevi	23	CEMADEN
Paíol do Meio	São lourenço da serra	22	CEMADEN
Jardim João XXIII	São paulo	20	CEMADEN
Alphaville	Santana de parnaíba	20	CEMADEN
Vila Maria	São paulo	20	CEMADEN
Jardim Paraná	São paulo	20	CEMADEN
Santa Fé	Osasco	20	CEMADEN
São Miguel Paulista	São paulo	19	CEMADEN
Centro	Jandira	19	CEMADEN
Chacara Vitapolis	Itapevi	19	CEMADEN
MIRANTE	Sao paulo	19	INMET
Vila Príncipe de Gales	Santo andré	19	CEMADEN
Vila Constandia	São paulo	19	CEMADEN
José Bonifácio	São paulo	18	CEMADEN
Freguesia do Ó	São paulo	18	CEMADEN
Parque das Igrejas	Jandira	18	CEMADEN
Vila Clementino	São paulo	17	CEMADEN
Vila Esperança	São bernardo do campo	17	CEMADEN
Centro	Diadema	17	CEMADEN
Jardim Nina (Fazendinha)	Santana de parnaíba	17	CEMADEN
Pinheiros	São paulo	17	CEMADEN
Ipiranga	São paulo	17	CEMADEN
Jardim Leblon	São bernardo do campo	16	CEMADEN
Rochdale	Osasco	16	CEMADEN
Vila das Belezas	São paulo	16	CEMADEN
Jardim Guapira	São paulo	16	CEMADEN
Luz	São paulo	16	CEMADEN
Chacara Dona Olívia	São paulo	16	CEMADEN
Centro	São paulo	16	CEMADEN
Santa Isabel	Cotia	16	CEMADEN
Caucaia do Alto	Cotia	16	CEMADEN

Sede Climatempo - Avenida Paulista, 302 - 5º andar | Sala 63 - Bela Vista - São Paulo/SP - CEP 01310-000 - Tel. (11) 3736-4591

Labs Climatempo - Av. Dr. Altino Bondesan - 500 - Sala 1308 - Parque Tecnológico - São José dos Campos/SP - CEP 12.247-016 - Tel. (12) 9.9143-1232
www.climatempo.com.br www.climatempoconsultoria.com.br www.stormgeo.com 11 de 28

Table 2 continued from previous page

Estação	Município	Chuva Total (mm)	Fonte
Vila Gustavo Correia	Carapicuíba	16	CEMADEN
Embu Mirim	Itapeverica da serra	16	CEMADEN
Ouro fino	Ribeirão pires	15	CEMADEN
Vila João Ramalho	Santo andré	15	CEMADEN
Cidade Tiradentes	São paulo	15	CEMADEN
Vila Bastos	Santo andré	15	CEMADEN
Limão	São paulo	15	CEMADEN
Jaguareé	São paulo	15	CEMADEN
Cidade Tiradentes 2	São paulo	15	CEMADEN
Barcelona	São caetano do sul	15	CEMADEN
Perus	São paulo	15	CEMADEN
Centro	Juquitiba	15	CEMADEN
Senai Pirituba	São paulo	15	CEMADEN
Vila Carlina	Mauá	15	CEMADEN
Subprefeitura de Itaquera	São paulo	14	CEMADEN
Jardim Anhanguera	São paulo	14	CEMADEN
Borda do Campo	Santo andré	14	CEMADEN
Jardim Angela	São paulo	14	CEMADEN
Butantã	São paulo	14	CEMADEN
Jardim Silvina	São bernardo do campo	14	CEMADEN
Centro	Embu das artes	14	CEMADEN
Capão Redondo	São paulo	14	CEMADEN
Itaim Paulista	São paulo	14	CEMADEN
Itaquera2	São paulo	14	CEMADEN
Jardim Providência	São paulo	14	CEMADEN
Vila São Pedro	São bernardo do campo	14	CEMADEN
Lajeado	São paulo	14	CEMADEN
Ceramica	São caetano do sul	14	CEMADEN
Jardim Valparaiso	São paulo	14	CEMADEN
AC Santana	São paulo	14	CEMADEN
Jardim Paulistano	São paulo	14	CEMADEN
Monte Catine	Cotia	13	CEMADEN
Mooca	São paulo	13	CEMADEN
Parque Novo Oratório	Santo andré	13	CEMADEN
Morro Grande	Cotia	13	CEMADEN
Jardim Sapopemba	São paulo	13	CEMADEN
Parque Assunção	Taboão da serra	13	CEMADEN
Brazilia Tondí de Lima	São bernardo do campo	13	CEMADEN

Sede Climatempo - Avenida Paulista, 302 - 5º andar | Sala 63 - Bela Vista - São Paulo/SP - CEP 01310-000 - Tel. (11) 3736-4391

Labs Climatempo - Av. Dr. Altino Bondesan - 500 - Sala 1308 - Parque Tecnológico - São José dos Campos/SP - CEP 12247-016 - Tel. (12) 9.9143-1232
www.climatempo.com.br www.climatempoconsultoria.com.br www.stormgeo.com 12 de 28

Table 2 continued from previous page

Estação	Município	Chuva Total (mm)	Fonte
Jardim Santa Cândida	Diadema	13	CEMADEN
Cooperativa	São bernardo do campo	13	CEMADEN
Avenida Oratório	São paulo	13	CEMADEN
Residencial Cocaia	São paulo	13	CEMADEN
Chácara Aliança	Ribeirão pires	13	CEMADEN
Cangaíba	São paulo	13	CEMADEN
Parque Miami	Santo andré	13	CEMADEN
Colônia	Ribeirão pires	13	CEMADEN
AC Central de SP	São paulo	13	CEMADEN
Jardim Imperador	São paulo	13	CEMADEN
Parque das Américas	Mauá	13	CEMADEN
Vila Prudente	São paulo	13	CEMADEN
Parque São Lucas	Embu-guaçu	13	CEMADEN
Jardim Flórida	Embu-guaçu	13	CEMADEN
Capão Redondo2	São paulo	12	CEMADEN
Pirajussara	São paulo	12	CEMADEN
Represa	Ribeirão pires	12	CEMADEN
Parque América	Rio grande da serra	12	CEMADEN
Jacira	Itapeceira da serra	12	CEMADEN
Iguatemi	São paulo	12	CEMADEN
Parque Boa Esperança	Mauá	12	CEMADEN
São João Clímaco	São paulo	12	CEMADEN
EGEO Ribeirão Pires	Ribeirão pires	12	CEMADEN
Jardim Vera Cruz	São paulo	12	CEMADEN
Baeta Neves	São bernardo do campo	12	CEMADEN
Nossa Sra. De Fátima	São bernardo do campo	12	CEMADEN
INTERLAGOS	Sao paulo	12	INMET
Vila Vitória	Santo andré	12	CEMADEN
Riviera	Santo andré	12	CEMADEN
Vila Curuça	Santo andré	12	CEMADEN
Parque das Nações	Santo andré	12	CEMADEN
Jardim Laura	São bernardo do campo	12	CEMADEN
Interlagos	São paulo	12	CEMADEN
Feital	Mauá	12	CEMADEN
Vila Rubi	São paulo	11	CEMADEN
Avenida Tucuruvi	São paulo	11	CEMADEN
Jardim Betânia	Vargem grande paulista	11	CEMADEN
ETA Rio Grande	São bernardo do campo	11	CEMADEN

Sede Climatempo - Avenida Paulista, 302 - 5º andar | Sala 63 - Bela Vista - São Paulo/SP - CEP 01310-000 - Tel. (11) 3736-4391

Labs Climatempo - Av. Dr. Altino Bondesan - 500 - Sala 1308 - Parque Tecnológico - São José dos Campos/SP - CEP 12.247-016 - Tel. (12) 9.9143-1232
www.climatempo.com.br www.climatempoconsultoria.com.br www.stbrmg.com 13 de 28

Table 2 continued from previous page

Estação	Município	Chuva Total (mm)	Fonte
Vila Magini	Mauá	11	CEMADEN
Vila Suiça	Santo andré	11	CEMADEN
Vila Vitória	São bernardo do campo	11	CEMADEN
Parque Gerassi	Santo andré	11	CEMADEN
Potuverá	Itapecerica da serra	11	CEMADEN
Barro Branco	São paulo	10	CEMADEN
Vila Aricanduva	São paulo	10	CEMADEN
Corrego Bussocaba	Osasco	10	CEMADEN
Cidade Dutra	São paulo	10	CEMADEN
Jardim Zaira VIII	Mauá	10	CEMADEN
Vila Formosa	São paulo	10	CEMADEN
Itatuba	Embu das artes	10	CEMADEN
Parque Andreense	Santo andré	10	CEMADEN

1.3.4 Rajadas de Vento

As Figuras 8 e 9 mostram as estações meteorológicas do INMET e os registros dos aeroportos de Campo de Marte (SBMT), de Guarulhos (SBGR) e de São Paulo/Congonhas (SBSP), presentes sobre a área de concessão da Enel-SP entre os dias 11 a 12 de outubro de 2024. A intensidade do vento é avaliada de acordo com a Escala Beaufort (ver Tabela 3). A Escala Beaufort é uma escala de intensidade dos ventos associada aos efeitos resultantes das ventanias sobre o mar e a terra.

Tabela 3: Escala Beaufort que apresenta as características do vento associadas a impactos dependendo do seu grau de intensidade.

Escala Beaufort			
Grau	Designação	Intensidade do Vento (km/h)	Efeitos sobre o continente
0	Calmo	<1	Fumaça sobe na vertical.
1	Aragem	1 - 5	Fumaça indica direção do vento.
2	Brisa leve	6 - 11	Sente o vento no rosto; As folhas das árvores movem; os moinhos começam a trabalhar.
3	Brisa fraca	12 - 19	As folhas agitam-se e as bandeiras desfleam ao vento.
4	Brisa moderada	20 - 28	Poeira e pequenos papéis levantados; movem-se os galhos das árvores.
5	Brisa forte	29 - 38	Movimentação de grandes galhos e árvores pequenas.
6	Vento fresco	39 - 49	Movem-se os ramos das árvores; dificuldade em manter um guarda chuva aberto; assobio em fios de postes.
7	Vento forte	50 - 61	Movem-se as árvores grandes; dificuldade em andar contra o vento.
8	Ventania	62 - 74	Quebram-se galhos de árvores; dificuldade em andar contra o vento; barcos permanecem nos portos.
9	Ventania forte	75 - 88	Danos em árvores e pequenas construções; impossível andar contra o vento.
10	Tempestade	89 - 102	Árvores arrancadas; danos estruturais em construções.
11	Tempestade violenta	103 - 117	Estragos generalizados em construções.
12	Furacão	>118	Estragos graves e generalizados em construções.

As estações meteorológicas realizam medições pontuais, porém, esses valores são representativos de toda a área em seu entorno. Além disso, essa análise pode ser combinada com as imagens de satélite a fim de se obter uma maior confiabilidade da ocorrência de rajadas de vento na região. Ressalta-se que a falta de dados de estações meteorológicas em algumas regiões não exime a possibilidade da ocorrência de fortes rajadas de vento, e por isso, necessita-se da análise combinada de todas as variáveis apresentadas neste documento para inferir o potencial risco climático associado a transtornos.

No dia 11 de outubro (Figura 8), as máximas rajadas de vento atingiram o limiar de tempestade violenta no município de São Paulo. Nas demais estações e aeroportos do município de São Paulo e em Barueri, os registros foram de ventania forte. No aeroporto de Guarulhos houve registro de vento forte.

No dia 12 de outubro (Figura 9) as rajadas de vento perderam força. Houve registro vento fresco no município de São Paulo e de brisa forte em Barueri.

Figura 8: Máxima rajada de vento diária sobre a área de concessão da Enel-SP para o dia 11 de outubro, baseado nas estações meteorológicas do INMET e da REDEMET.

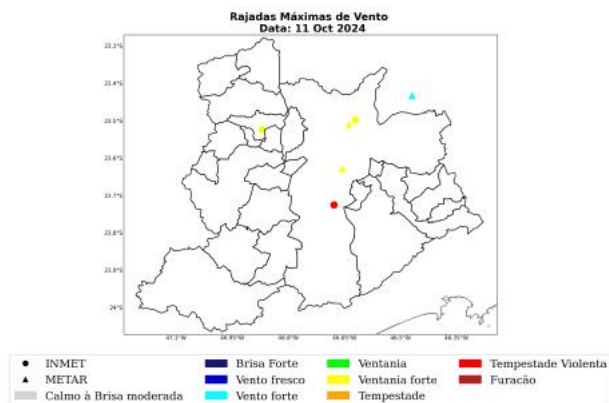
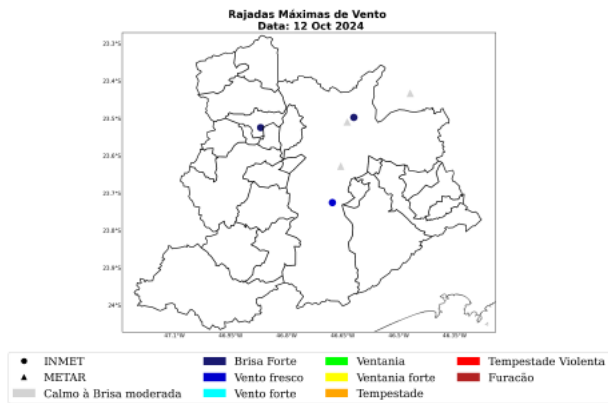


Figura 9: Máxima rajada de ventodlária sobre a área de concessão da Enel-SP para o dia 12 de outubro, baseado nas estações meteorológicas do INMET e da REDEMET.



A Tabela 4 mostra as máximas rajadas de vento ocorridas durante o evento com seus respectivos horários e localidades. As rajadas mais intensas ocorreram no município de São Paulo com valores de 108 km/h às 19 BRT do dia 11 de outubro.

Tabela 4: Rajada máxima de vento no período de 11 a 12 de outubro de 2024 nos municípios sob concessão da EneI-SP, proveniente dos dados das estações meteorológicas do INMET.

Estação	Município	Rajada		Fonte
		Máxima (km/h)	Data/Hora (BRT)	
INTERLAGOS	Sao paulo	108	11/10/2024 19	INMET
BARUERI	Barueri	82	11/10/2024 19	INMET
MIRANTE	Sao paulo	75	11/10/2024 19	INMET

2 Notícias

Foi realizado um compilado das principais notícias das condições climáticas severas que atingiram a área de concessão da Enel-SP durante o período do evento. Todas as notícias estão referenciadas no final do documento.

As notícias relatam os severos impactos meteorológicos ocorridos na área de concessão da Enel-SP no período do evento, 11 a 12 de outubro de 2024. Destacam-se os impactos das intensas rajadas de vento que provocaram queda de árvores, danos em muros, telhados e estruturas.

Figura 10: Notícias dos impactos das condições climáticas severas sobre a área de concessão da Enel-SP durante os dias do evento.



Sede Climatempo - Avenida Paulista, 302 - 5º andar | Sala 63 - Bela Vista - São Paulo/SP - CEP 01310-000 - Tel. (11) 3736-4591

Labs Climatempo - Av. Dr. Altino Bondesan - 500 - Sala 1308 - Parque Tecnológico - São José dos Campos/SP - CEP 12247-016 - Tel. (12) 9.9143-1232
www.climatempo.com.br www.climatempoconsultoria.com.br www.stormgeo.com 19 de 28

3 Classificação COBRADE

O COBRADE (Classificação e Codificação Brasileira de Desastres) foi criado com o intuito de adequar a classificação brasileira às especificações utilizadas pela ONU na categorização de desastres e nivelar o país aos demais organismos de gerenciamento de desastres do mundo.

Baseado nas análises dos dados apresentados, classifica-se o evento ocorrido sobre a área de concessão da Enel-SP como frente fria (1.3.1.2.0), chuvas intensas (1.3.2.1.4) e vendaval (1.3.2.1.5).

3.1 Resumo do Evento

Durante o período de 11 a 12 de outubro de 2024, a convergência de umidade em baixos níveis da atmosfera foi intensificada pela formação de um ciclone extratropical no oceano associado à uma frente fria e combinado à um cavado em médios e altos níveis da atmosfera. A combinação desses fatores foi responsável pela formação de uma linha de instabilidade sobre a Região Metropolitana de São Paulo associada à fortes tempestades sobre a área de concessão da Enel-SP. Houve registro de chuvas intensas, raios e vendavais, com potencial para causar impactos na rede elétrica.

Os maiores acumulados de chuva para este período alcançaram os 25 mm nos municípios de Cajamar e Santa de Parnaíba, o que representa cerca de 17% da média climatológica de chuva de outubro, ocorrendo em menos de um dia.

As máximas rajadas de vento alcançaram o valor de 108 km/h no município de São Paulo, sendo classificados como tempestade violenta. Ventos com essa intensidade têm potencial para causar estragos generalizados em construções, o que pode causar impactos às redes de distribuição de energia elétrica.

No período de 11 a 12 de outubro de 2024 houve registro de raios em praticamente todos os municípios da Região Metropolitana de São Paulo. Os raios aconteceram de forma espalhada e pontual apenas no dia 11 de outubro. A maior quantidade de raios foi registrada nos municípios de São Paulo e Cotia, totalizando 78 ocorrências.

O evento foi iniciado às 16 BRT do dia 11 de outubro quando houve registro de chuva moderada na Região Metropolitana de São Paulo. O evento foi finalizado às 15 BRT do dia 12 de outubro, quando os ventos perderam força.

A combinação de chuvas intensas, raios e vendavais caracteriza a ocorrência de um evento meteorológico severo no período de 11 a 12 de outubro de 2024 nos municípios sob concessão da Enel-SP. Além disso, devido às intensas rajadas de vento registradas foi identificado um evento meteorológico extremo de vento.

Tabela 5: Resumo do evento de acordo com a classificação COBRADE.

Resumo do Evento	
Número/Código do Evento	01/0357
Número/Código do Relatório	0357
Descrição	<p>Chuvas intensas, raios e vendavais devido à formação de uma linha de instabilidade na Região Metropolitana de São Paulo.</p> <p>As tempestades foram formadas pela intensificação da convergência de umidade em baixos níveis devido à formação de um ciclone extratropical no oceano associado à uma frente fria e combinado à um cavado em médios e altos níveis da atmosfera.</p>
Código COBRADE	<p>1.3.1.2.0 - Frente Fria</p> <p>1.3.2.1.4 - Chuvas Intensas</p> <p>1.3.2.1.5 - Vendaval</p>
Hora de início	11/10/2024 - 16:00
Hora do término	12/10/2024 - 15:00
Abrangência espacial	Todos os municípios sob concessão da Enel-SP.

4 Dados Discretizados por Município

4.1 Metodologia e Dados

Este capítulo tem o objetivo de apresentar os dados climáticos que podem ser representativos do potencial impacto dos fenômenos climáticos ocorridos em 11 a 12 de outubro de 2024 sobre a área de concessão da Enel-SP, localizada sobre o estado de São Paulo. Os dados meteorológicos são a principal fonte de observação e veracidade dos fatos climáticos ocorridos em uma determinada região. Entretanto, algumas problemáticas são inerentes à dependência do uso das estações para comprovação de impactos, visto um número limitado de estações meteorológicas instaladas sobre a região e, possivelmente, falha em medições. A maioria dos municípios que abrange a área de concessão da Enel-SP não apresentam estações meteorológicas completas instaladas dentro deles, o que dificulta a análise nesse tipo de divisão geográfica. A Organização Meteorológica Mundial (OMM), no Guia de Instrumentos Meteorológicos e Métodos de Observação N° 8, indica que uma estação meteorológica é representativa de uma área de até 100 km ao redor da estação para eventos de escala sinótica, como zonas de convergência, frentes frias e ciclones. Para eventos locais, uma estação é representativa de uma área de até 10 km (OMM, 2008, referência [2]). Nesse sentido, a busca por dados foi orientada até a distância de 100 km próximo ao município de interesse para cada caso isolado.

Ressalta-se que o fato de não existir estações meteorológicas em todas as localidades da área de concessão da Enel-SP não exclui a possibilidade de um evento climático ter impactado severamente a região de interesse. Em alguns casos, as estações podem registrar dados de chuva e rajadas de vento com intensidade significativa com horas de antecedência ou posterioridade a uma interrupção de energia elétrica, visto que as estações não estão instaladas exatamente nos locais de falta de energia. Um determinado fenômeno climático, como uma frente fria, ou até mesmo uma tempestade local (chuva de verão, por exemplo), pode avançar sobre uma estação meteorológica e, nesse momento, é quando ela registra o impacto. Na situação onde essa estação está instalada em uma certa distância do local de interrupção elétrica, essa região pode ter sofrido a consequência do fenômeno após a passagem dele pela estação ou, dependendo do caso, anterior à passagem do sistema climático pela estação. Ou seja, diversos fatores podem corroborar com um certo *delay* (anterior ou posterior) entre o que a estação mais próxima do local de interrupção registra e o real impacto no local de interesse.

A extração de dados foi realizada através das estações meteorológicas do Instituto Nacional de Meteorologia (INMET) e do Centro Nacional de Monitoramento e Alertas de Desastres Naturais (CEMADEN). Os dados de chuva são de ambas as fontes oficiais, enquanto os de rajada de vento são apenas do INMET. Os dados de raios foram filtrados apenas para os casos de nuvem-solo, os quais apresentam maior impacto à vida humana e à rede elétrica. A fonte dos dados de descargas elétricas é a Earth Networks.

Os dados de chuva, rajada máxima de vento e raios foram extraídos até 12 horas antes da abertura das ocorrências e após 2 horas da mesma, para potencialmente compreender um período de abrangência temporal do impacto que a estação meteorológica pudesse registrar em relação ao local do transtorno.

Neste capítulo, agrupa-se os dados meteorológicos para cada dia em particular, a fim de sumarizar

Sede Climatempo - Avenida Paulista, 302 - 5º andar | Sala 63 - Bela Vista - São Paulo/SP - CEP 01310-000 - Tel. (11) 3736-4591

Labs Climatempo - Av. Dr. Altino Bondesim - 500 - Sala 1308 - Parque Tecnológico - São José dos Campos/SP - CEP 12247-016 - Tel. (12) 9-9143-1232
www.climatempo.com.br www.climatempoconsultoria.com.br www.stormgeo.com 22 de 28

as informações através das estatísticas de máximos e totais de cada variável climática considerada. Nos casos dos municípios onde há mais de uma série temporal distinta, considerando que as horas de abertura das ocorrências no mesmo dia sejam diferentes, como as tabelas a seguir resumem os eventos para cada município, calcula-se a série mais representativa do efeito climático naquela localidade e naquele dia, baseando-se nos maiores valores de cada estatística aplicada.

4.2 Dados dos Eventos Climáticos

4.3 11/10/2024

A Tabela 6 apresenta um resumo das estatísticas dos dados meteorológicos referente ao Relatório ISE 13 - 10/2024 - SP para os municípios analisados no dia 11/10/2024, considerando data e hora de abertura da ocorrência inicial, rajada máxima de vento (km/h), classificação da escala beaufort, total de chuva no período da ocorrência (mm), classificação de intensidade da chuva no período da ocorrência (mm/dia) e o total de raios nuvem-solo. Os dados que apresentam falhas são representados como None dentro da tabela.

Tabela 6: Resumo estatístico dos dados climáticos a nível municipal referente ao Relatório ISE 13 - 10/2024 - SP, para a data 11/10/2024.

Município	Data de Abertura	Raj de Vento (km/h)	Max de Vento	Escala Beau- fort	Total de Chuva (mm)	Int. Chuva	Total de Raios
CARAPICUIBA	11/10/2024 16:00	82		Ventania Forte	15.4	Chuva Moderada	8
TABOAO DA SERRA	11/10/2024 16:00	82		Ventania Forte	24.4	Chuva Moderada	0
SÃO PAULO	11/10/2024 16:00	108		Tempestade Violenta	20.5	Chuva Moderada	79
SÃO BERNARDO DO CAMPO	11/10/2024 16:00	108		Tempestade Violenta	16.7	Chuva Moderada	4
SANTANA DE PARNAIBA	11/10/2024 16:00	82		Ventania Forte	24.8	Chuva Moderada	24
MAUA	11/10/2024 16:00	108		Tempestade Violenta	15.0	Chuva Moderada	2
DIADEMA	11/10/2024 16:00	108		Tempestade Violenta	17.0	Chuva Moderada	0
SANTO ANDRE	11/10/2024 16:00	108		Tempestade Violenta	18.6	Chuva Moderada	5
JUQUITIBA	11/10/2024 16:00	108		Tempestade Violenta	14.8	Chuva Moderada	6

Sede Climatempo - Avenida Paulista, 302 - 5º andar | Sala 63 - Bela Vista - São Paulo/SP - CEP 01310-000 - Tel. (11) 3736-4391

Labs Climatempo - Av. Dr. Altino Bondesan - 500 - Sala 1308 - Parque Tecnológico - São José dos Campos/SP - CEP 12247-016 - Tel. (12) 9.9143-1232
www.climatempo.com.br www.climatempoconsultoria.com.br www.stbrmg.com 23 de 28

Table 6 continued from previous page

Município	Data de Abertura	Raj de Vento (km/h)	Max Escala Beau- fort	Total de Chuva (mm)	Int. Chuva	Total de Raios
RIBEIRAO PIRES	11/10/2024 17:00	108	Tempestade Violenta	14.3	Chuva Moderada	5
COTIA	11/10/2024 17:00	82	Ventania Forte	16.0	Chuva Moderada	77
OSASCO	11/10/2024 17:00	82	Ventania Forte	19.6	Chuva Moderada	6
ITAPEVI	11/10/2024 18:00	82	Ventania Forte	22.4	Chuva Moderada	26
VARGEM GRANDE PAU- LISTA	11/10/2024 18:00	82	Ventania Forte	10.8	Chuva Moderada	22
EMBU-GUACU	11/10/2024 19:00	108	Tempestade Violenta	12.8	Chuva Moderada	1
ITAPECERICA	11/10/2024 19:00	108	Tempestade Violenta	15.6	Chuva Moderada	34
CAJAMAR	11/10/2024 19:00	82	Ventania Forte	24.2	Chuva Moderada	0
SAO CAETANO DO SUL	11/10/2024 19:00	75	Ventania Forte	14.1	Chuva Moderada	1
SAO LOURENCO DA SERRA	11/10/2024 19:00	108	Tempestade Violenta	22.0	Chuva Moderada	2
EMBU	11/10/2024 19:00	82	Ventania Forte	14.2	Chuva Moderada	20
JANDIRA	11/10/2024 19:00	82	Ventania Forte	18.4	Chuva Moderada	3
BARUERI	11/10/2024 19:00	82	Ventania Forte	18.4	Chuva Moderada	8
PIRAPORA DO BOM JESUS	11/10/2024 19:00	82	Ventania Forte	24.2	Chuva Moderada	1
RIO GRANDE DA SERRA	11/10/2024 19:00	108	Tempestade Violenta	11.6	Chuva Moderada	0

4.4 12/10/2024

A Tabela 7 apresenta um resumo das estatísticas dos dados meteorológicos referente ao Relatório ISE 13 - 10/2024 - SP para os municípios analisados no dia 12/10/2024, considerando data e hora de abertura da ocorrência inicial, rajada máxima de vento (km/h), classificação da escala beaufort, total de chuva no período da ocorrência (mm), classificação de intensidade da chuva no período da ocorrência (mm/dia) e o total de raios nuvem-solo. Os dados que apresentam falhas são representados como None dentro da tabela.

Tabela 7: Resumo estatístico dos dados dimáticos a nível municipal referente ao Relatório ISE 13 - 10/2024 - SP, para a data 12/10/2024.

Município	Data de Abertura	Raj de Vento (km/h)	Max Vento	Escala Beau- fort	Total de Chuva (mm)	Int. Chuva	Total de Raios
SÃO PAULO	12/10/2024 00:00	108		Tempestade Violenta	20.5	Chuva Moderada	79
SAO BERNARDO DO CAMPO	12/10/2024 00:00	108		Tempestade Violenta	16.7	Chuva Moderada	4
JANDIRA	12/10/2024 00:00	82		Ventania Forte	18.6	Chuva Moderada	3
COTIA	12/10/2024 01:00	82		Ventania Forte	15.8	Chuva Moderada	77
SANTO ANDRE	12/10/2024 01:00	108		Tempestade Violenta	18.8	Chuva Moderada	5
DIADEMA	12/10/2024 01:00	108		Tempestade Violenta	17.0	Chuva Moderada	0
CAJAMAR	12/10/2024 01:00	82		Ventania Forte	24.6	Chuva Moderada	0
ITAPEVI	12/10/2024 01:00	82		Ventania Forte	22.6	Chuva Moderada	26
BARUERI	12/10/2024 01:00	82		Ventania Forte	18.6	Chuva Moderada	8
TABOAO DA SERRA	12/10/2024 02:00	82		Ventania Forte	24.4	Chuva Moderada	0
CARAPICUIBA	12/10/2024 02:00	82		Ventania Forte	15.6	Chuva Moderada	8
MAUA	12/10/2024 02:00	108		Tempestade Violenta	15.2	Chuva Moderada	2
OSASCO	12/10/2024 02:00	82		Ventania Forte	20.0	Chuva Moderada	6

Table 7 continued from previous page

Município	Data de Abertura	Raj de Vento (km/h)	Max Escala Beau- fort	Total de Chuva (mm)	Int. Chuva	Total de Raios
SANTANA DE PARNAIBA	12/10/2024 02:00	82	Ventania Forte	25.0	Chuva Forte	24
VARGEM GRANDE PAULISTA	12/10/2024 05:00	82	Ventania Forte	11.0	Chuva Moderada	22
ITAPECERICA	12/10/2024 05:00	108	Tempestade Violenta	11.3	Chuva Moderada	34
SAO CAETANO DO SUL	12/10/2024 06:00	75	Ventania Forte	14.9	Chuva Moderada	1
RIO GRANDE DA SERRA	12/10/2024 06:00	108	Tempestade Violenta	11.8	Chuva Moderada	0
RIBEIRAO PIRES	12/10/2024 06:00	108	Tempestade Violenta	13.3	Chuva Moderada	5
SAO LOURENCO DA SERRA	12/10/2024 07:00	108	Tempestade Violenta	11.3	Chuva Moderada	2
JUQUITIBA	12/10/2024 07:00	108	Tempestade Violenta	11.3	Chuva Moderada	6
EMBU	12/10/2024 07:00	82	Ventania Forte	14.4	Chuva Moderada	20
EMBU-GUACU	12/10/2024 10:00	42	Vento Fresco	0.0	-	0

5 Referências

- 1 - Instituto Nacional de Meteorologia (INMET) - <http://www.inmet.gov.br>
- 2 - Centro Nacional de Monitoramento e Alertas de Desastres Naturais (CEMADEN) - <http://www2.cemaden.gov.br/>
- 3 - Guide to Meteorological Instruments and Methods of Observation - <https://www.posmet.ufv.br/wp-content/uploads/2016/09/MET-474-WMO-Guide.pdf>
- 4 - CALVETTI, L., BENETI, C., GONÇALVES, J. E., MOREIRA, I. A., DUQUIA, C., BREDI, A., & ALVES, T. A. (2006, August). Definição de classes de precipitação para utilização em previsões por categoria e hidrológica. In XIV Congresso Brasileiro de Meteorologia.
- 5 - REDEMET - <https://www.redemet.aer.mil.br/>
- 6 - <https://g1.globo.com/sp/sao-paulo/noticia/2024/10/11/chuva-deixa-toda-a-cidade-de-sp-em-estado-de-atencao-para-alagamentos-nesta-sexta-feira.ghtml>
- 7 - <https://www.cnnbrasil.com.br/nacional/cidade-de-sao-paulo-registra-a-ventania-mais-forte-desde-1995-diz-defesa-civil/>
- 8 - <https://www.infomoney.com.br/consumo/video-tempestade-derrubou-partes-do-forro-e-da-fachada-do-shopping-sp/>

6 Anexos

Tabela 8: Escala de intensidade da chuva de acordo com Calveti et al. (2006), referência [4].

Intensidade	Intervalo em mm/dia
Chuvisco	até 2,5 mm/dia
Chuva fraca	2,5 - 10 mm/dia
Chuva moderada	10 - 25 mm/dia
Chuva forte	25 - 50 mm/dia
Chuva extrema	maior que 50 mm/dia



Isabella Talamoni
Meteorologista
CREA 5071401884

Isabella Talamoni Lima