



**Relatório de Evento em Situação de Emergência - ISE**

**ISE 15 - 10/2024 – SP**

## Sumário

1	Introdução .....	2
2	Definições.....	3
3	Descrição do evento.....	4
3.1	Mapa geométrico da ENEL SP .....	5
3.2	Diagrama unifilar da ENEL SP .....	6
3.3	Subestações afetadas .....	7
3.4	Municípios afetados.....	9
4	Descrição dos danos causados ao sistema elétrico .....	9
4.1	Equipamentos afetados e sua hierarquia de importância para o sistema .....	9
4.2	Clientes afetados e impactos globais .....	10
4.3	Quantidade de reclamações.....	13
4.4	Síntese das informações técnicas do evento .....	14
4.5	Relação de ocorrências emergenciais expurgáveis.....	14
5	Relato técnico sobre a intervenção realizada para restabelecimento .....	14
5.1	Contingente de técnicos utilizados nos serviços e tempos de atendimento .....	15
5.2	Tempos médios de atendimento .....	16
6	Evidências do evento .....	17
6.1	Matérias jornalísticas .....	17
ANEXO I	- Relação de ocorrências emergências expurgáveis.....	20
ANEXO II	- Laudo meteorológico .....	95

## 1 Introdução

As concessionárias do serviço público de distribuição de energia elétrica devem prover o serviço de forma adequada, buscando sempre a eficiência, conforme disposto na legislação e nos respectivos contratos de concessão. Dentre a legislação vigente, destacam-se os Procedimentos de Distribuição de Energia Elétrica no Sistema Elétrico Nacional – PRODIST, que consistem em documentos elaborados pela Agência Nacional de Energia Elétrica – ANEEL, que normatizam e padronizam as atividades técnicas relacionadas ao funcionamento e desempenho dos sistemas de distribuição de energia elétrica.

O Módulo 8 destes procedimentos, mais especificamente em sua Seção 8.2, regulamenta a qualidade do serviço prestado pelas distribuidoras de energia elétrica, estabelecendo a metodologia para apuração dos indicadores de continuidade e dos tempos de atendimento a ocorrências emergenciais.

O referido regulamento prevê que, na apuração dos indicadores coletivos e individuais deverão ser consideradas todas as interrupções de longa duração que atingirem as unidades consumidoras, admitidas algumas exceções (denominadas *expurgos*), que podem ser encontradas Item 187 do Módulo 8 do PRODIST (Resolução Normativa ANEEL nº 956, de 7 de Dezembro 2021), transcrito abaixo:

*187. Na apuração dos indicadores DEC e FEC não devem ser consideradas as seguintes situações:*

- a. falha nas instalações da unidade consumidora que não provoque interrupção em instalações de terceiros;*
- b. interrupção decorrente de obras de interesse exclusivo do usuário e que afete somente sua unidade consumidora;*
- c. Interrupção em Situação de Emergência - ISE;***
- d. suspensão por inadimplemento do consumidor;*
- e. suspensão por deficiência técnica ou de segurança das instalações da unidade consumidora que não provoque interrupção em instalações de terceiros, previstas em regulamentação;*
- f. interrupção vinculada à programa de racionamento instituído pela União;*
- g. interrupção ocorrida em Dia Crítico;*
- h. interrupção oriunda de atuação de Esquema Regional de Alívio de Carga – ERAC estabelecido pelo ONS; e*
- i. interrupção de origem externa ao sistema de distribuição. [grifos nossos]*

Para os casos de expurgo por Interrupção em Situação de Emergência (ISE), a alínea “h” do Item 228 do Módulo 8.2 do PRODIST (Resolução Normativa ANEEL nº 956, de 7 de dezembro 2021) estabelece a obrigatoriedade das distribuidoras em disponibilizar, em seu sítio eletrônico, relatórios digitais com as evidências do evento que tenha gerado tais interrupções enquadradas na alínea “c” do Item 187 do mesmo.

Portanto, o objetivo deste relatório é apresentar as evidências, bem como outras informações relevantes do evento ocorrido na área de concessão da ENEL SP, entre os dias 23 a 25 de outubro de 2024. Trata-se de evento classificado como frente fria, chuvas intensas, vendaval e alagamentos, associada à um ciclone extratropical no oceano acoplado à passagem de uma frente fria no estado de São Paulo combinada com a atuação de um cavado em médios níveis da atmosfera, que causou diversos impactos na rede de distribuição de energia elétrica, ficando caracterizada a Situação de Emergência.

Destaca-se que, para o entendimento completo das regras de apuração dos indicadores de continuidade e expurgos, faz-se necessário também a observação das regras contidas nos Módulos 1 e 8 do PRODIST. Os módulos destes procedimentos encontram-se disponíveis para consulta no site da ANEEL ([www.aneel.gov.br](http://www.aneel.gov.br)).

## 2 Definições

Abaixo seguem as definições estabelecidas na **Seção 1.1 do Módulo 1 do PRODIST – Resolução Normativa ANEEL nº 956, de 7 de Dezembro 2021**.

### **Evento**

*Acontecimento que afete as condições normais de funcionamento de uma rede elétrica, podendo gerar uma ou mais interrupções no fornecimento de energia.*

### **DIC**

*Duração de interrupção individual por unidade consumidora.*

### **FIC**

*Frequência de interrupção individual por unidade consumidora.*

### **Consumidor Hora Interrompido (CHI):**

*Somatório dos DICs dos consumidores atingidos por interrupção no fornecimento de energia, expresso em horas e centésimos de horas.*

### **Interrupção em Situação de Emergência:**

*Interrupção originada no sistema de distribuição e resultante de evento que comprovadamente impossibilite a atuação imediata da distribuidora, desde que não tenha sido provocada ou agravada por esta, sendo elegíveis apenas as:*

- *Decorrentes de evento associado a Decreto de Declaração de Situação de Emergência ou Estado de Calamidade Pública emitido por órgão competente; ou*
- *Decorrentes de evento cuja soma do CHI (consumidor hora interrompido) das interrupções ocorridas no sistema de distribuição seja superior ao calculado conforme equação a seguir:*

$$2612 \times N^{0,35}$$

*onde:*

*N – número de unidades consumidoras faturadas e atendidas em BT ou MT do mês de outubro do ano anterior ao período de apuração.*

Seguindo esse regramento, demonstra-se abaixo o limite de CHI da Enel SP.

### **CÁLCULO CHI PARA ENEL SP**

- Quantidade de clientes faturados em outubro de 2023 (*N*)

Em outubro de 2023 foram faturadas 7.809.143 unidades consumidoras.

- Valor limite CHI para Enel SP

$$2612 \times 7.809.143^{0,35}$$

675.125 CHI

### 3 Descrição do evento

O evento abordado neste Relatório ISE 15 - 10/2024 – SP refere-se ao Código COBRADE 1.3.1.2.0 – Frente Fria; 1.3.2.1.4 – Chuvas Intensas; 1.3.2.1.5 – Vendaval; 1.2.3.0.0 Alagamentos que afetou a área de concessão da Enel SP, no período entre os dias 23 a 25 de outubro de 2024. Tal evento impossibilitou a ação imediata da distribuidora e diante o impacto ocasionado na rede de distribuição, detalhado a seguir, o evento registrou um total de 1.986.136 CHI. Portanto, conforme regras estabelecidas no PRODIST, as interrupções oriundas desse evento são classificadas como Interrupções em Situação de Emergência (ISE), pois a quantidade de CHI observada foi superior ao valor de 675.125 CHI.

Importante destacar que, para fins de caracterização das interrupções decorrentes do evento, fez-se o uso da lista de Fatos Geradores definidas pelo Anexo 8.C do Módulo 8 do PRODIST, tendo sido os expurgos restritos às ocorrências de causa Meio Ambiente e situações consequentes.

Durante o período de 23 a 25 de outubro de 2024, a convergência de umidade em baixos níveis da atmosfera foi intensificada pela formação de um ciclone extratropical no oceano associado à passagem de uma frente fria no estado de São Paulo combinada a atuação de um cavado em médios níveis da atmosfera. A combinação desses fatores foi responsável pela ocorrência de tempestades sobre a Região Metropolitana de São Paulo. Houve registro de chuvas intensas, raios e fortes rajadas de vento, com potencial para causar impactos na rede elétrica na área sob concessão da Enel-SP. Diante o exposto, para este evento a distribuidora atribuiu os seguintes registros:

Tabela 1 – Atribuições de Registros dos Evento pela Distribuidora

Código único do evento:	01/0362
COBRADE:	1.3.1.2.0 – Frente Fria 1.3.2.1.4 – Chuvas intensas 1.3.2.1.5 – Vendaval 1.2.3.0.0 – Alagamentos
Quantidade de interrupções associadas:	1874
Código único do Relatório:	ISE 15 – 10/2024 - SP

Este cenário foi atestado pela Climatempo, empresa especializada em meteorologia, conforme ANEXO II, no qual se apresenta na íntegra o Laudo Meteorológico enquanto na Tabela 2 a seguir, uma síntese do parecer da empresa, abordando a classificação COBRADE (Código Brasileiro de Desastres) do evento, assim como o período da atipicidade climática vivenciada na área de concessão.

Tabela 2 – Resumo do laudo meteorológico do evento, ocorrido entre 23 a 25 de outubro de 2024.

<b>Resumo do Evento</b>	
<b>Número/Código do Evento</b>	01/0362
<b>Número/Código do Relatório</b>	0362
<b>Descrição</b>	Chuvas intensas e vendaval devido à intensificação da convergência de umidade em baixos níveis associada à um ciclone extratropical no oceano acoplado à passagem de de uma frente fria no estado de São Paulo combinada com a atuação de um cavado em médios níveis da atmosfera.
<b>Código COBRADE</b>	1.3.1.2.0 - Frente Fria 1.3.2.1.4 - Chuvas Intensas 1.3.2.1.5 - Vendaval 1.2.3.0.0 - Alagamentos
<b>Hora de início</b>	23/10/2024 - 00:00
<b>Hora do término</b>	25/10/2024 - 18:00
<b>Abrangência espacial</b>	Todos os municípios sob concessão da Enel-SP.

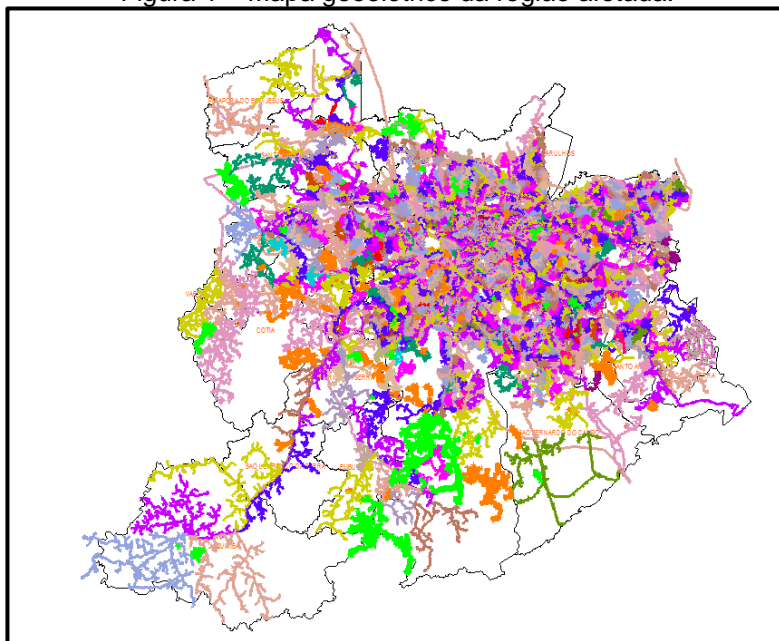
Em análise a soma do CHI (Consumidor Hora Interrompido) das interrupções ocorridas no sistema de distribuição decorrentes do evento, e cujo início se deu no período de atipicidade climática, verificou-se que este valor é superior ao patamar mínimo definido pela fórmula estabelecida no Item 208, alínea b do Módulo 1 do PRODIST, configurando-se, portanto, como um caso de ISE.

Nesta seara, faz-se importante destacar que, para fins de seleção das interrupções decorrentes do evento, fez-se o uso da lista de Fatos Geradores definidas pelo Anexo 8.C - Tabela 1 do Módulo 8 do PRODIST, tendo sido os expurgos restritos às ocorrências de causa Meio Ambiente.

### 3.1 Mapa geoeletrico da ENEL SP

Conforme destacado anteriormente, o evento ISE 15 – 10/2024 - SP causou diversos impactos na rede de distribuição de energia elétrica, assim como, na operação de restabelecimento de energia nos locais afetados. Para demonstrar a dimensão do impacto observado pela Enel, apresenta-se abaixo o mapa geoeletrico das regiões afetadas.

Figura 1 – Mapa geolétrico da região afetada.



O mapa acima apresenta as redes de média tensão que foram afetadas nesse evento. Tendo em vista que o evento afetou toda a área de concessão da Enel SP, o mapa elaborado engloba toda a rede de distribuição.

### 3.2 Diagrama unifilar da ENEL SP

Além do mapa geolétrico apresentado anteriormente, a Enel SP destaca abaixo os diagramas unifilares das regiões que foram afetadas pelo evento. Os diagramas unifilares tem o objetivo de demonstrar as interligações das Subestações por meio das linhas de subtransmissão.

Figura 2 – Parte I do Diagrama unifilar da subtransmissão da região afetada.

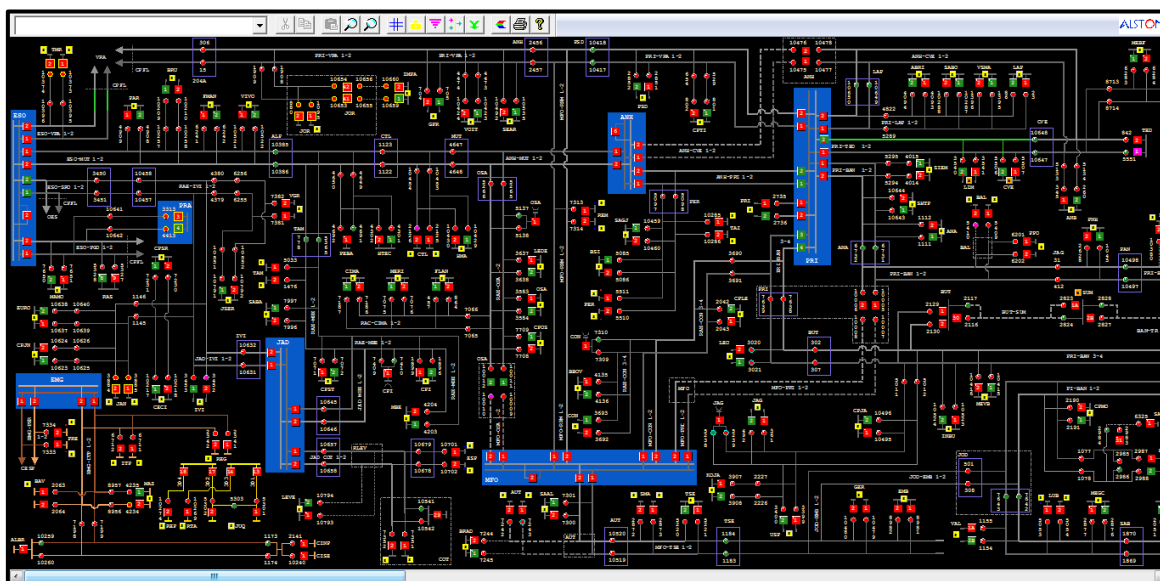


Figura 3 – Parte II do Diagrama Unifilar da subtransmissão da região afetada.

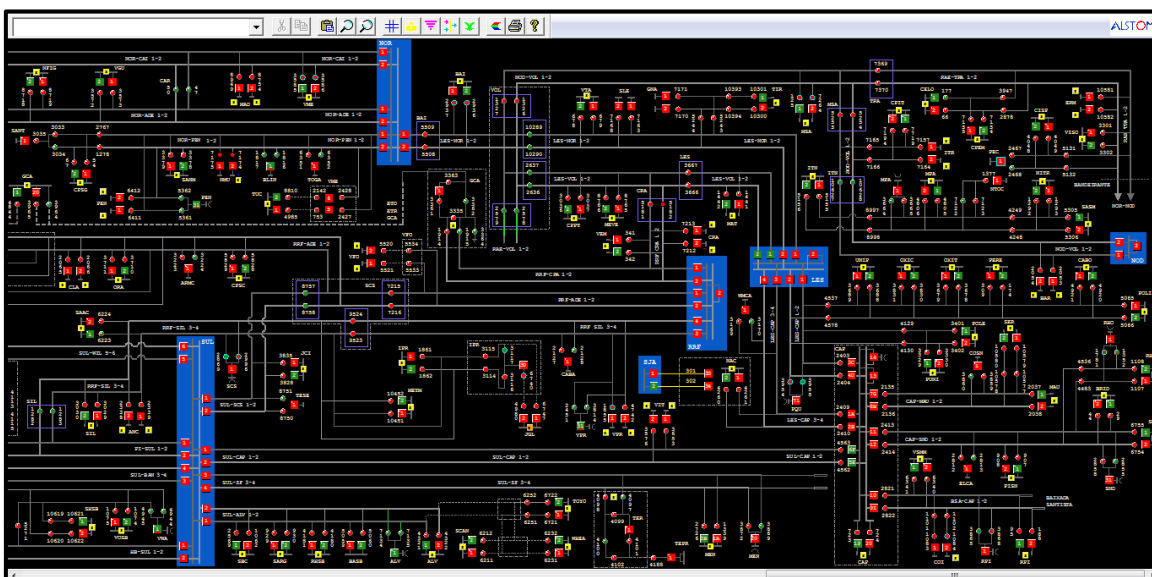
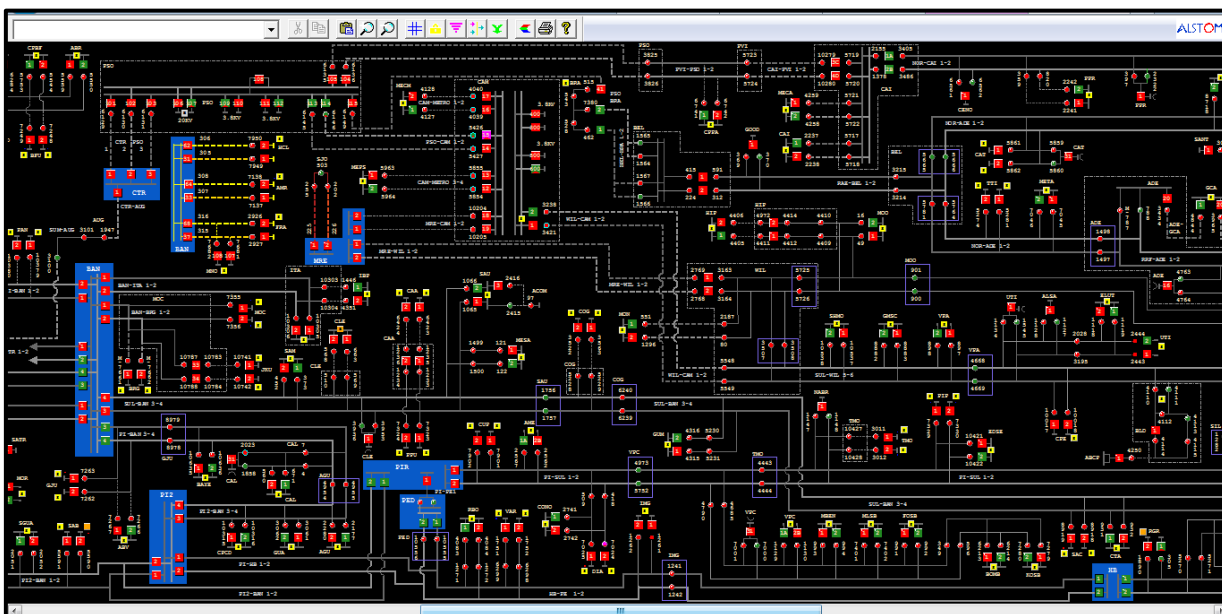


Figura 4 – Parte III do Diagrama Unifilar da subtransmissão da região afetada.



### 3.3 Subestações afetadas

Conforme previamente abordado, o evento em tela impactou toda a área de concessão da ENEL SP, todavia, foram observadas consequências em 154 subestações, conforme tabela abaixo.

Tabela 3 – Subestações afetadas pelo evento.



ID	SIGLA	SUBESTAÇÃO	ID	SIGLA	SUBESTAÇÃO	ID	SIGLA	SUBESTAÇÃO
1	ABR	AGUA BRANCA	53	GNA	GUAIANAZES	104	PPR	PONTE PRETA
2	ABV	ALTO BOA VISTA	54	GPR	GATO PRETO	105	PPU	PLANALTO PAULISTA
3	AGU	ALEXANDRE DE GUSMÃO	55	GUA	GUARAPIRANGA	106	PRE	PARELHEIROS
4	ALP	ALPHAVILLE	56	GUM	GUMERCINDO	107	PRI	PIRITUBA
5	ALV	ALVARENGA	57	GVI	GRANJA VIANA	108	PSD	PARQUE SÃO DOMINGOS
6	AME	AMERICANÓPOLIS	58	HCL	H. CLÍNICAS	109	RBO	RIO BONITO
7	AMR	AMÉRICA	59	HIP	HIPÓDROMO	110	REG	REGIS
8	ANA	ANASTÁCIO	60	IBP	IBIRAPUERA	111	REM	REMÉDIOS
9	ANB	ANHEMBI	61	IMG	IMIGRANTES	112	REP	REPRESINHA
10	ANC	ANCHIETA	62	IPR	IPIRANGA	113	RGR	RIO GRANDE
11	ASE	ALDEIA DA SERRA	63	ITA	ITAIM	114	ROS	ROSELÂDIA
12	AUT	AUTONOMISTAS	64	ITN	ITAQUERUNA	115	RPI	RIBEIRÃO PIRES
13	BAI	BUENOS AIRES	65	ITP	ITAPECERICA	116	RTA	RAPOSO TAVARES
14	BAL	BELA ALIANÇA	66	ITR	ITAQUERA	117	RUS	RUI BARBOSA
15	BAN	BANDEIRANTES (CTEEP)	67	IVI	ITAPEVI	118	SAB	SABARÁ
16	BAR	BARTIRA	68	JAC	JAÇANÃ	119	SAC	SACOMÃ
17	BAT	BATISTINI	69	JAG	JAGUARÉ	120	SAM	SANTO AMARO
18	BAV	BAVIERA	70	JAN	JANDIRA	121	SAU	SAÚDE
19	BFU	BARRA FUNDA	71	JCI	JOÃO CLÍMACO	122	SBC	SÃO BERNARDO DO CAMPO
20	BJU	BOM JESUS	72	JGL	JARDIM DA GLÓRIA	123	SER	SERTÃOZINHO
21	BRA	BRÁS	73	JKU	JUSCELINO KUBITSCHECK	124	SIL	SILVESTRE
22	BRU	BARUERI	74	JOR	JORDANÉSIA	125	SJO	SÃO JOAQUIM
23	BSI	BRASILÂNDIA	75	JUQ	JUQUITIBA	126	SLE	SHOPPING LESTE
24	BUT	BUTANTÃ	76	LAP	LAPA	127	SLO	SÃO LORENÇO
25	CAA	CANAÃ	77	LEO	LEOPOLDINA	128	SMA	SANTA MARIA
26	CAC	CAUCAIA	78	LIM	LIMÃO	129	SND	SANTO ANDRÉ
27	CAI	CANINDÉ	79	LUB	LUBECA	130	SOC	SOCORRO
28	CAL	CAPELA	80	MAD	MANDAQUI	131	SUM	SUMARÉ
29	CAM	CAMBUCI	81	MAT	MATEUS	132	TAI	TAIPAS
30	CAP	CAPUAVA	82	MAU	MAUÁ	133	TAM	TAMBORÉ
31	CAT	CATUMBI	83	MAZ	MONTE AZUL	134	TED	THOMAS EDISON
32	CLA	CLÁUDIA	84	MBE	MONTE BELO	135	TIR	TIRADENTES
33	CLE	CLEMENTINO	85	MEN	MENINOS	136	TMO	TAMOIO
34	COG	CONGONHAS	86	MNO	MANOEL DA NÓBREGA	137	TMR	TENENTE MARQUES
35	COI	COIMBRA	87	MOC	MONÇÕES	138	TSE	TABOÃO DA SERRA
36	CON	CONTINENTAL	88	MON	MONUMENTO	139	TTI	TUIUTI
37	COT	COTIA	89	MOO	MOOCA	140	TUC	TUCURUVI
38	CPE	CAMPESTRE	90	MOR	MORUMBI	141	UTI	UTINGA
39	CPI	CARAPICUIBA	91	MPA	MIGUEL PAULISTA	142	VAL	VILA ALMEIDA
40	CRA	CARRÃO	92	MSA	MONTE SANTO	143	VAR	VARGINHA
41	CTA	COMANDANTE TAYLOR	93	NAC	NAÇÕES	144	VEM	VILA EMA
42	CTL	CASTELO	94	NMU	NOVO MUNDO	145	VFO	VILA FORMOSA
43	CUP	CUPECÊ	95	ORA	ORATÓRIO	146	VGR	VARGEM GRANDE
44	CVE	CASA VERDE	96	OSA	OSASCO	147	VGU	VILA GUILHERME
45	DIA	DIADEMA	97	PAN	PAINEIRAS	148	VIT	VITORIA
46	EGU	EMBU-GUAÇU(CTEEP)	98	PAR	PARNAIBA	149	VMA	VILA MARIANA
47	EMB	EMBÚ	99	PEN	PENHA NOVA	150	VME	VILA MEDEIROS
48	ERM	ERMELINO MATARAZO	100	PER	PERI	151	VPA	VILA PAULA
49	ESP	ESPLANADA	101	PLA	PQ DOS LAGOS	152	VPC	VILA PAULICEIA
50	GCA	GOMES CARDIM	102	PNH	PINHEIROS	153	VPR	V. PROSPERIDADE
51	GER	GERMÂNIA	103	PPO	PONTA PORÃ	154	VTA	VILA TALARICO
52	GJU	GRANJA JULIETA						

### 3.4 Municípios afetados

Além disso, dentro da área de concessão da ENEL SP, como reflexo do evento, foram observadas consequências em todos os 24 municípios da área de concessão.

Tabela 4 – Municípios afetados pelo evento.

ID	MUNICÍPIO	ID	MUNICÍPIO
1	BARUERI	13	OSASCO
2	CAJAMAR	14	PIRAPORA DO BOM JESUS
3	CARAPICUIBA	15	RIBEIRAO PIRES
4	COTIA	16	RIO GRANDE DA SERRA
5	DIADEMA	17	SANTANA DE PARNAIBA
6	EMBU	18	SANTO ANDRE
7	EMBU-GUACU	19	SAO BERNARDO DO CAMPO
8	ITAPECERICA	20	SAO CAETANO DO SUL
9	ITAPEVI	21	SAO LOURENCO DA SERRA
10	JANDIRA	22	SÃO PAULO
11	JUQUITIBA	23	TABOAO DA SERRA
12	MAUA	24	VARGEM GRANDE PAULISTA

## 4 Descrição dos danos causados ao sistema elétrico

A alta intensidade do evento em um curto espaço de tempo foi responsável pela atuação de equipamentos de proteção ao longo das linhas da ENEL SP por diversos motivos associados a descargas atmosféricas, vendaval e chuvas.

### 4.1 Equipamentos afetados e sua hierarquia de importância para o sistema

A fim de possibilitar melhor entendimento da importância dos equipamentos afetados na concessão da ENEL SP durante o período do Evento, apresenta-se na tabela 5 a hierarquia dos equipamentos da rede de distribuição.

Tabela 5 – Importância dos equipamentos para o sistema elétrico em termos de hierarquia.

Hierarquia	Sigla	Nome do Equipamento
1	DJ	Disjuntor
1	DM	Disjuntor Média
1	DI	Disjuntor Interligação
2	CF	Chave Faca Unipolar
2	CA	Chave Automática
2	CM	Chave Faca Multipolar
2	CH	Chave Unipolar
3	JP	Jumper
3	RA	Religadora Automática
3	RM	Religadora Monofásica

Hierarquia	Sigla	Nome do Equipamento
4	FS	Fuse Saver
4	SA	Seccionizador Automático
4	BF	Base Fusível
4	FF	Faca Fusível
4	CR	Chave Repetidora
5	EP	Entrada Primária
5	ET	Estação Transformadora
5	CT	Câmara Transformadora
5	CN	Câmara Network
5	PM	Pad Mounted

Adicionalmente, segue abaixo a tabela 6, que demonstra o detalhamento da quantidade e o total de equipamentos afetados.

Tabela 6 – Equipamentos afetados no período do evento.



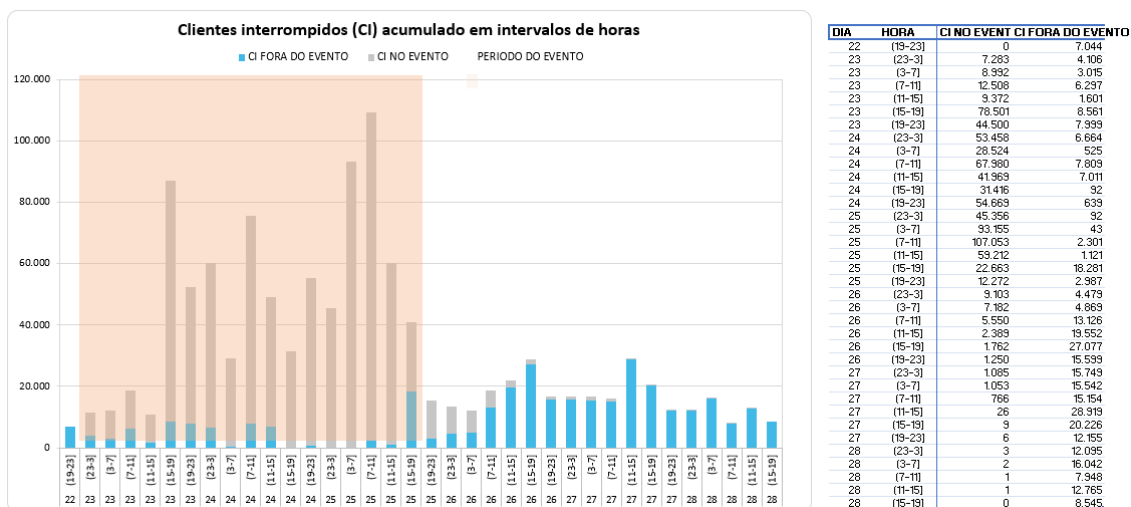
O ANEXO I deste documento apresenta, na íntegra, a relação destas interrupções.

Cabe destacar que, sempre que possível, nas operações em tempo real, são realizadas manobras tanto de forma automática, quanto manual, com a intenção de minimizar os impactos. Nesse sentido, além de as equipes avaliarem a possibilidade da recomposição total ou parcial, a ENEL SP possui em seu sistema elétrico: equipamentos automatizados, chaves repetidoras, religadores e equipamentos telecontrolados, além do sistema self healing, que consiste em detectar uma falta de tensão em determinada seção da rede de distribuição e retornar planos de manobras contendo configurações admissíveis de operação para o isolamento do trecho do circuito afetado, e reconfigurar automaticamente a rede de forma a restabelecer o fornecimento de energia para uma parte das cargas afetadas, considerando restrições de operação e carregamento dos componentes da rede a fim de garantir a integridade do sistema, qualidade da energia e avaliar a nova coordenação da proteção do sistema após transferência de carga.

## 4.2 Clientes afetados e impactos globais

Em análise ao número de clientes interrompidos – CI na área de concessão da ENEL SP, a figura abaixo apresenta a atipicidade vivenciada entre os dias 23 a 25 de outubro de 2024, data esta que, conforme laudo meteorológico emitido por empresa especializada, a referida concessão passou por um período de condições climáticas atípicas.

Figura 5 – Clientes interrompidos – CI em intervalos de horas

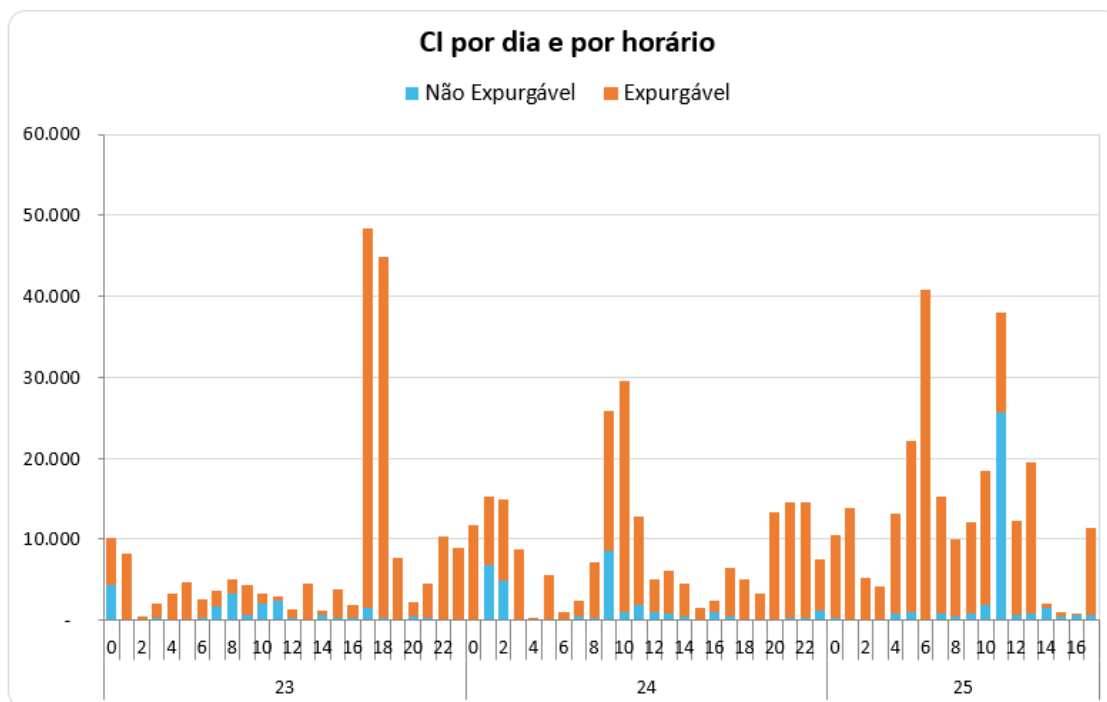


Na figura acima, as barras em azul representam a quantidade de clientes interrompidos simultaneamente em condições normais de operação, e as barras cinza os clientes interrompidos simultaneamente no período do evento. Destacou-se em laranja o intervalo do evento, para elencar as seguintes situações:

- Nas 4 horas anteriores ao evento 7.044 clientes estavam desligados por diversas causas associadas à operação normal.
- Durante o período do evento, registrou-se um pico máximo de 109.354 clientes desligados, resultantes daqueles que já estavam desligados antes do início do evento e aqueles que ficaram sem energia durante o período do evento.
- O restabelecimento se deu progressivamente de tal forma que após 12 horas do fim do evento aproximadamente 12.051 (do pico de 109.354) clientes permaneciam desligados, o que demonstra o esforço da distribuidora para reestabelecer o serviço no menor tempo possível, em situações de emergência.

Na figura abaixo é apresentada outra visão da quantidade de clientes interrompidos, a qual está associada ao início da ocorrência independentemente do tempo do reestabelecimento.

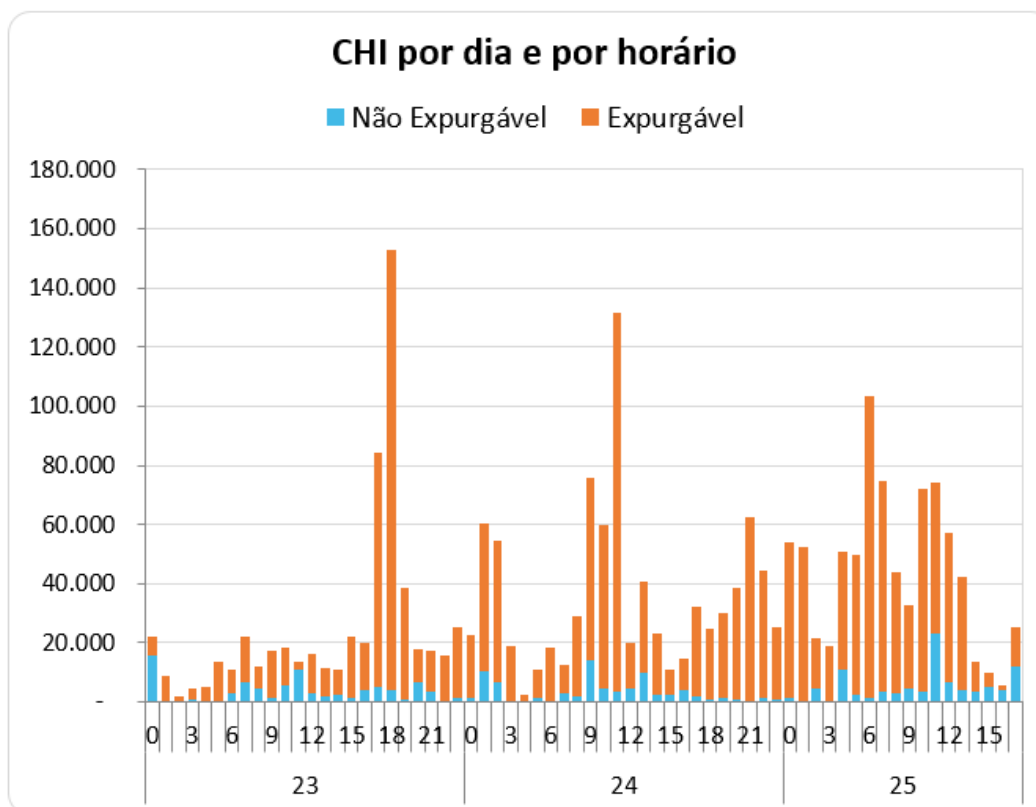
Figura 6 – CI por dia e por Horário



A Figura 6 permite calcular o CI das ocorrências emergenciais associadas ao evento, uma vez que a contabilização é feita uma única vez para cada interrupção (uma ocorrência emergencial pode ter várias interrupções associadas). Em outras palavras, na figura acima um cliente aparecerá uma única vez em um determinado horário, em relação ao início da mesma ocorrência emergencial.

Em termos de Consumidor Hora Interrompido – CHI, a figura 7 apresenta seu comportamento entre os dias 23 a 25 de outubro de 2024. Observa-se que, o CHI acumulado expurgável, resultante da somatória das interrupções decorrentes do evento, resultou em um montante de 1.986.136 CHI.

Figura 7 – CHI por dia e por horário

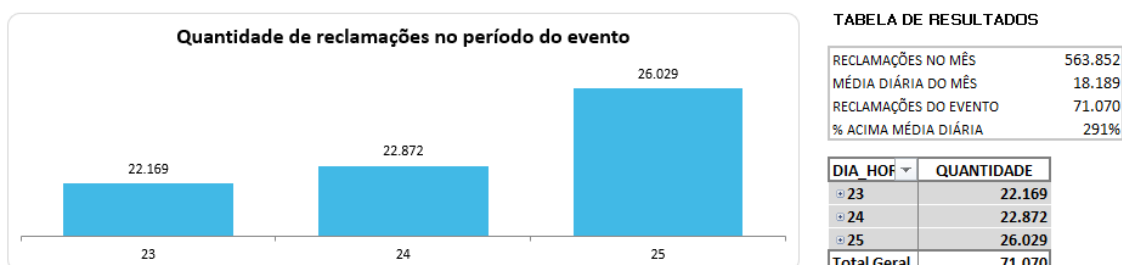


Na figura 7, os valores estão acumulados de acordo com o início da interrupção, o que permite avaliar o horário de maior impacto em termos de abrangência e duração das interrupções. No evento em tela, a maior quantidade de CHI aconteceu devido às interrupções que iniciaram no período das 18:00h do dia 23/10/2024.

### 4.3 Quantidade de reclamações

Outra evidência da atipicidade do evento pode ser mostrada através da quantidade de reclamações registradas nos diferentes canais de atendimento da distribuidora durante o período de sua ocorrência.

Figura 8 – Quantidade de reclamações durante o evento



Durante o evento foram registradas 71.070 reclamações relacionadas à falta de energia, tratando-se de um montante de 291% superior à média diária da quantidade de reclamações registradas no mês em análise. Importante ressaltar que, a média mensal calculada considera, inclusive, todos os eventos de situação de emergência do mês.

#### 4.4 Síntese das informações técnicas do evento

A tabela 7 apresenta uma síntese de informações relevantes a respeito do impacto do evento em tela e das interrupções decorrentes deste.

Tabela 7 – Síntese de informações gerais do evento.

Relatório: ISE 15 - 10/2024 – SP	Evento: 01/0362	Período:	Início (dd/mm/aaaa hh:mm:ss) 23/10/2024 00:00:00	Fim (dd/mm/aaaa hh:mm:ss) 25/10/2024 18:00:00
<b>NOME</b>		<b>INÍCIO</b>	<b>FIM</b>	
20241023_COBRADE_TODOS		23/10/2024 00:00	25/10/2024 18:00	
<b>ABRANGÊNCIA DO LAUDO METEOROLÓGICO PARA VERIFICAÇÃO DE EXPURGO DE SITUAÇÃO DE EMERGÊNCIA</b>				
Barueri, Cajamar, Carapicuíba, Cotia, Diadema, Embu, Embu-Guaçu, Itapeverica da Serra, Itapeví, Jandira, Juquitiba, Mauá, Osasco, Pirapora do Bom Jesus, Ribeirão Pires, Rio Grande da Serra, Santana de Parnaíba, Santo André, São Bernardo do Campo, São Caetano do Sul, São Lourenço da Serra, São Paulo, Taboão da Serra, Vargem Grande Paulista				
Descrição			Valor	
Tempo médio de preparação das equipes durante o período do evento (Minutos)			658,06	
Tempo médio de deslocamento das equipes durante o período do evento (Minutos)			40,37	
Tempo médio de execução das obras durante o período do evento (Minutos)			169,78	
Quantidade de municípios afetados durante o período do evento			24	
Quantidade de subestações afetadas durante o período do evento			154	
Quantidade de ocorrências emergenciais com interrupção e causas expurgáveis			1874	
Data e hora do início da primeira interrupção com causas expurgáveis			23/10/2024 00:10:27	
Data e hora do término da última interrupção com causas expurgáveis			28/10/2024 11:42:00	
Soma dos CHI das interrupções associadas ao evento e causas expurgáveis			1.986.136	
Número de unidades consumidoras atingidas (CI) com causas expurgáveis			572.508	
Média da duração das interrupções com causas expurgáveis (Horas) (CHI/CI)			3,47	
Duração da interrupção mais longa com causas expurgáveis (Horas)			97,02	

#### 4.5 Relação de ocorrências emergenciais expurgáveis

No anexo I, estão relacionadas todas as ocorrências emergenciais expurgadas em decorrências do evento em tela.

### 5 Relato técnico sobre a intervenção realizada para restabelecimento

Em qualquer evento de situação de emergência, a rede de distribuição registra ocorrências emergenciais que podem estar associadas ao meio ambiente (não gerenciáveis) ou relacionadas à operação do sistema (gerenciáveis). Nesse sentido, é importante destacar que, em qualquer situação, a ENEL SP despacha suas equipes de forma eficiente sem distinção da causa raiz, uma vez que o fato gerador somente é confirmado in loco, incluindo as ocorrências sem serviços executados (por exemplo, defeito interno), que podem atrasar o atendimento de ocorrências com desligamentos.

Houve Mobilização do operador da subestação e das equipes de eletricitas, de manutenção leve e pesada, e reforço com equipes de empresas terceirizadas. As equipes do emergencial

junto com a equipe de manutenção trabalharam para recuperar o sistema elétrico com substituição dos equipamentos avariados

Assim, a fim de agilizar o reestabelecimento do serviço, além das equipes de atendimento de emergência, foram mobilizadas equipes de outros seguimentos, e grande equipe de backoffice. Neste cenário, durante o período do evento, foram totalizados 8.433 atendimentos realizados por 1508 equipes.

Adiante serão apresentadas, com maior nível de detalhes, as ações adotadas pela distribuidora.

### 5.1 Contingente de técnicos utilizados nos serviços e tempos de atendimento

Dentro da gestão da empresa destaca-se que, 1508 equipes trabalharam no atendimento de 6.824 ocorrências emergenciais iniciadas no período do evento. No total foram executados 8433 atendimentos pelas equipes de campo, sendo que para o atendimento de algumas ocorrências fez-se necessária a alocação de mais de uma equipe. As Figuras abaixo ilustram a quantidade de ocorrências emergenciais e a quantidade de atendimentos realizados hora a hora no evento entre os dias 23 a 25 de outubro de 2024.

Figura 9 – Ocorrências emergenciais no período do evento.

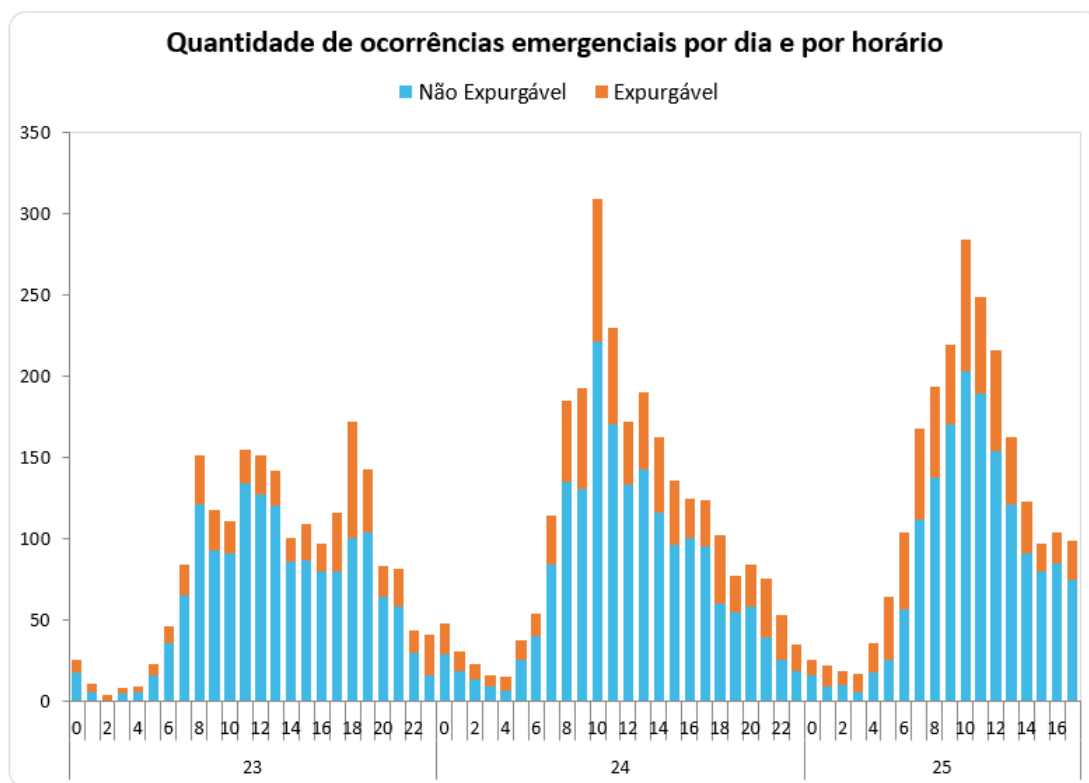
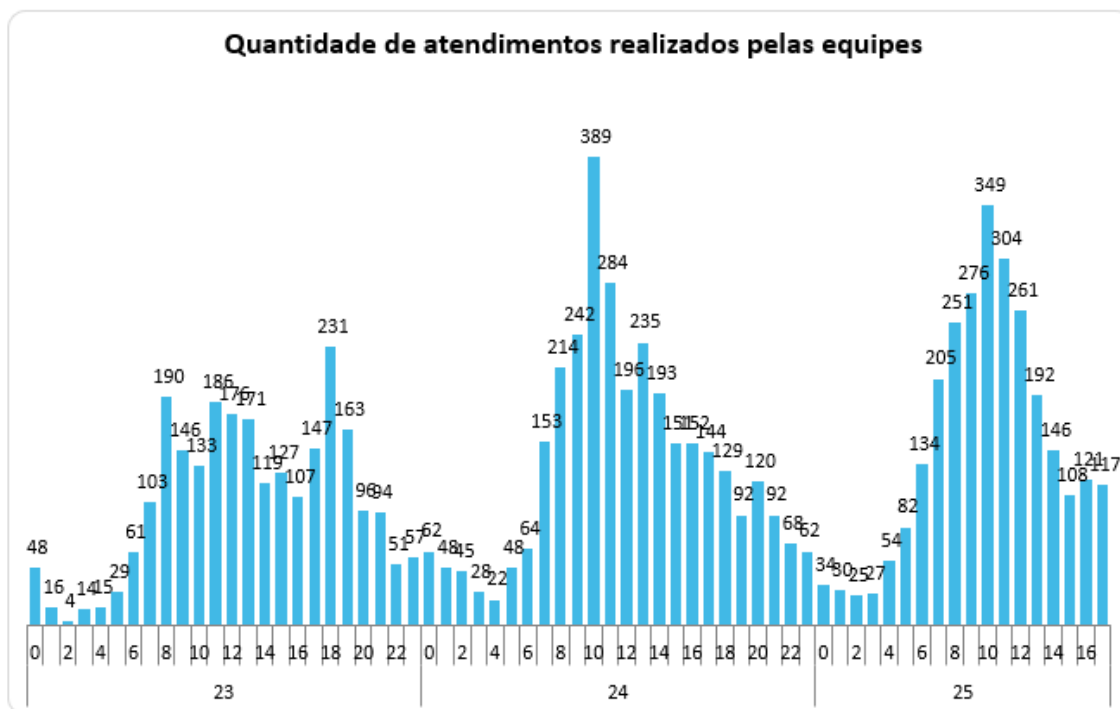




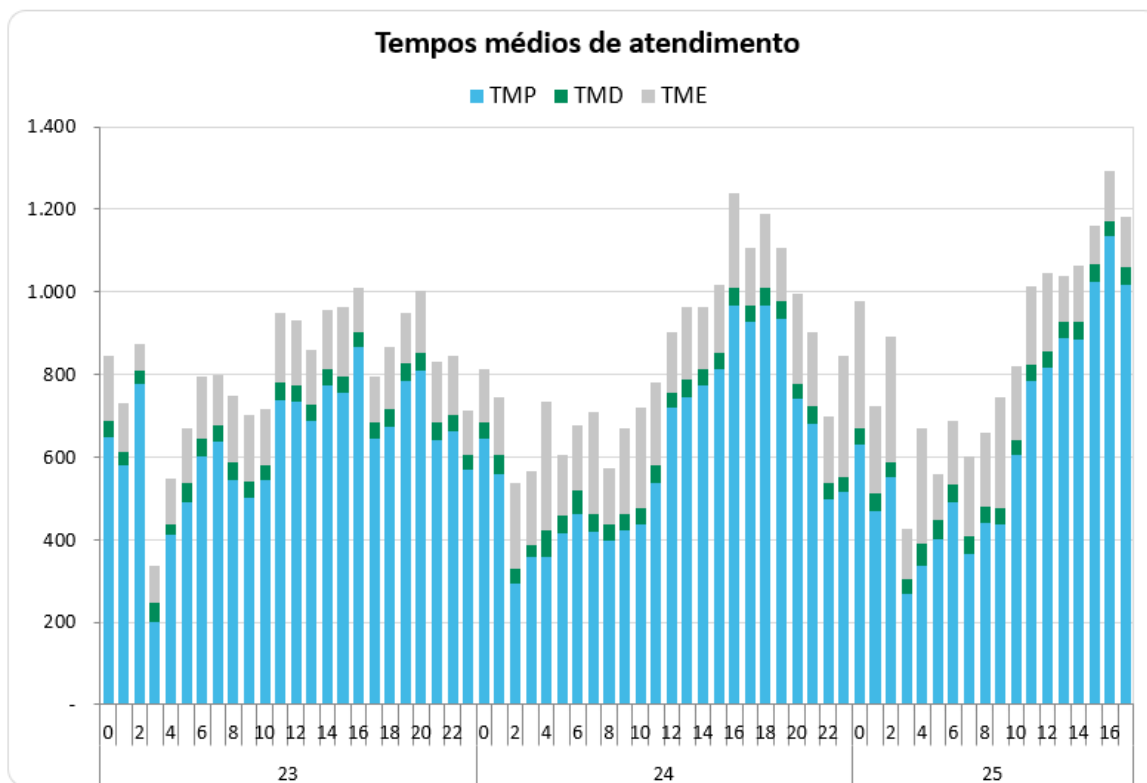
Figura 10 – Atendimentos realizados pelas equipes no período do evento.



## 5.2 Tempos médios de atendimento

Apresenta-se na figura 11, informações a respeito dos tempos médios de atendimento das equipes de campo durante a vivência do evento em tela, incluindo as ocorrências classificadas como situação de emergência.

Figura 11 – Tempos de atendimento registrados no período do evento.



Conforme mostrado nas figuras acima, o aumento de ocorrências no período do evento também trouxe um aumento nas parcelas dos tempos médios de atendimento (preparo deslocamento e execução). Note-se ainda que, a parcela mais impactada foi o tempo médio de preparo (TMP), em função da quantidade de ocorrências que ficaram em tempo de espera.

## 6 Evidências do evento

Seguem no subitem abaixo as matérias jornalísticas que evidenciam a severidade e abrangência do evento relatado.

### 6.1 Matérias jornalísticas

Apresenta-se abaixo diversas reportagens a respeito do evento ocorrido entre os dias 23 a 25 de outubro de 2024.

## Chuva derruba árvores e afeta circulação de trens em São Paulo

Do UOL, em São Paulo



23/10/2024 18h01 · Atualizada em 23/10/2024 22h23



A capital paulista registrou queda de árvores, relatos de falta de luz e pontos de alagamento após a forte chuva que atingiu a cidade nesta quarta-feira (23). A circulação de uma linha de trem também foi afetada.

<https://noticias.uol.com.br/cotidiano/ultimas-noticias/2024/10/23/estado-de-atencao-alagamentos-outubro.htm#:~:text=A%20capital%20paulista%20registrou%20queda,de%20trem%20tamb%C3%A9m%20foi%20afetada.>

## Chuva derruba árvores e deixa cidade de SP em estado de atenção para alagamentos; mais de 50 mil imóveis estão sem energia na Grande SP

Até 20h, o Corpo de Bombeiros tinha registrado 51 ocorrências por queda de árvores. Dois voos que pousariam em Congonhas foram alternados para outros aeroportos.

Por g1 SP — São Paulo

23/10/2024 18h36 - Atualizado há 2 meses



<https://g1.globo.com/sp/sao-paulo/noticia/2024/10/23/chuva-derruba-arvores-e-deixa-toda-a-cidade-de-sp-em-estado-de-atencao-para-alagamentos.ghtml>

## SP volta a registrar fortes chuvas, quedas de árvores; mais de 70 mil casas ficaram sem energia

Conforme a Enel, somente na capital foram mais de 56 mil endereços sem luz; bombeiros registraram 51 ocorrências de quedas árvores

[https://www.terra.com.br/noticias/brasil/cidades/sp-volta-a-registrar-fortes-chuvas-quedas-de-arvores-mais-de-70-mil-casas-ficaram-sem-energia,1a2484cda379bfd8e5d6c5036ae44aejyly8v23.html#google\\_vignette](https://www.terra.com.br/noticias/brasil/cidades/sp-volta-a-registrar-fortes-chuvas-quedas-de-arvores-mais-de-70-mil-casas-ficaram-sem-energia,1a2484cda379bfd8e5d6c5036ae44aejyly8v23.html#google_vignette)

## ANEXO I - Relação de ocorrências emergências expurgáveis

Tabela 8 – Tabela Resumo do evento.

Relatório: ISE 15 - 10/2024 – SP	Evento: 01/0362	Período:	Início (dd/mm/aaaa hh:mm:ss) 23/10/2024 00:00:00	Fim (dd/mm/aaaa hh:mm:ss) 25/10/2024 18:00:00
<b>NOME</b>		<b>INÍCIO</b>	<b>FIM</b>	
20241023_COBRADE_TODOS		23/10/2024 00:00	25/10/2024 18:00	
<b>ABRANGÊNCIA DO LAUDO METEOROLÓGICO PARA VERIFICAÇÃO DE EXPURGO DE SITUAÇÃO DE EMERGÊNCIA</b>				
Barueri, Cajamar, Carapicuíba, Cotia, Diadema, Embu, Embu-Guaçu, Itapeverica da Serra, Itapevi, Jandira, Juquitiba, Mauá, Osasco, Pirapora do Bom Jesus, Ribeirão Pires, Rio Grande da Serra, Santana de Parnaíba, Santo André, São Bernardo do Campo, São Caetano do Sul, São Lourenço da Serra, São Paulo, Taboão da Serra, Vargem Grande Paulista				
Descrição		Valor		
Tempo médio de preparação das equipes durante o período do evento (Minutos)		658,06		
Tempo médio de deslocamento das equipes durante o período do evento (Minutos)		40,37		
Tempo médio de execução das obras durante o período do evento (Minutos)		169,78		
Quantidade de municípios afetados durante o período do evento		24		
Quantidade de subestações afetadas durante o período do evento		154		
Quantidade de ocorrências emergenciais com interrupção e causas expurgáveis		1874		
Data e hora do início da primeira interrupção com causas expurgáveis		23/10/2024 00:10:27		
Data e hora do término da última interrupção com causas expurgáveis		28/10/2024 11:42:00		
Soma dos CHI das interrupções associadas ao evento e causas expurgáveis		1.986.136		
Número de unidades consumidoras atingidas (CI) com causas expurgáveis		572.508		
Média da duração das interrupções com causas expurgáveis (Horas) (CHI/CI)		3,47		
Duração da interrupção mais longa com causas expurgáveis (Horas)		97,02		

Segue abaixo a tabela resumo relativo às interrupções expurgadas por Situação de emergência para o período do evento supracitado, bem como o limite de CHI da Distribuidora.

Tabela 9 – Tabela Resumo das interrupções versus limite CHI.

### RESUMO

OCORRÊNCIAS	Total CHI	Total CI
1874	1.986.136	572.508

Segue ainda a relação na íntegra, da lista de interrupções com o devido detalhamento das informações.



ITEM	AGENTE	ORDEM	MÊS	ANO	CONJUNTO_ANEEL	ALIMENTADOR	SUBESTACAO	COD_TIPO	COD_PARCELA	DATA_HORA_INICIO	DATA_HORA_FIM	FATO_GERADOR	TENSAO	CI	CLIENTES_CONJUNTO	CHI
1	390	13570130-1	10	2024	12930	LEO 0103	LEO	1	3	23/10/2024 00:10	23/10/2024 01:27	INTERNA;NAO PROGRAMADA;MEIO AMBIENTE;VENTO	13800	595	37948	763,91
2	390	13570150-1	10	2024	12983	TIR 0111	TIR	1	3	23/10/2024 00:26	23/10/2024 09:13	INTERNA;NAO PROGRAMADA;MEIO AMBIENTE;VENTO	240	1	127678	8,79
3	390	13570165-1	10	2024	16578	COT 0106	COT	1	3	23/10/2024 00:38	23/10/2024 03:18	INTERNA;NAO PROGRAMADA;MEIO AMBIENTE;ARVORE OU VEGETACAO	13800	550	45009	1367,93
4	390	13570176-1	10	2024	16594	VME 0112	VME	1	3	23/10/2024 00:44	23/10/2024 14:08	INTERNA;NAO PROGRAMADA;MEIO AMBIENTE;ARVORE OU VEGETACAO	240	46	91733	206,30
5	390	13570185-1	10	2024	16594	VME 0109	VME	1	3	23/10/2024 00:44	23/10/2024 02:39	INTERNA;NAO PROGRAMADA;MEIO AMBIENTE;VENTO	13800	3605	91733	870,43
6	390	13570193-1	10	2024	16578	COT 0109	COT	1	3	23/10/2024 00:53	23/10/2024 15:56	INTERNA;NAO PROGRAMADA;MEIO AMBIENTE;ARVORE OU VEGETACAO	13800	805	45009	1689,34
7	390	13570198-1	10	2024	16591	TUC 0108	TUC	1	3	23/10/2024 00:58	23/10/2024 05:54	INTERNA;NAO PROGRAMADA;MEIO AMBIENTE;VENTO	13800	99	51824	489,53
8	390	13570207-1	10	2024	16594	VME 0109	VME	1	3	23/10/2024 01:06	23/10/2024 19:00	INTERNA;NAO PROGRAMADA;MEIO AMBIENTE;VENTO	13800	89	91733	1299,29
9	390	13570208-1	10	2024	12857	BSI 0105	BSI	1	3	23/10/2024 01:06	23/10/2024 02:43	INTERNA;NAO PROGRAMADA;MEIO AMBIENTE;VENTO	13800	7857	89722	4284,66
10	390	13570240-1	10	2024	12857	BSI 0107	BSI	1	3	23/10/2024 01:58	23/10/2024 17:14	INTERNA;NAO PROGRAMADA;MEIO AMBIENTE;VENTO	13800	254	89722	1831,22
11	390	13570242-1	10	2024	12950	OSA 0111	OSA	1	3	23/10/2024 01:59	23/10/2024 14:15	INTERNA;NAO PROGRAMADA;MEIO AMBIENTE;VENTO	13800	1	53881	12,27
12	390	13570249-1	10	2024	16588	PPU 0111	PPU	1	3	23/10/2024 02:22	24/10/2024 10:21	INTERNA;NAO PROGRAMADA;MEIO AMBIENTE;VENTO	240	2	53927	63,98
13	390	13570260-1	10	2024	12960	PRI 0106	PRI	1	3	23/10/2024 02:37	23/10/2024 12:21	INTERNA;NAO PROGRAMADA;MEIO AMBIENTE;VENTO	13800	52	76726	505,99
14	390	13570262-1	10	2024	12927	JOR 0104	JOR	1	3	23/10/2024 02:42	23/10/2024 11:20	INTERNA;NAO PROGRAMADA;MEIO AMBIENTE;ARVORE OU VEGETACAO	13800	137	17007	1181,43
15	390	13570265-1	10	2024	12960	PRI 0106	PRI	1	3	23/10/2024 02:56	23/10/2024 10:56	INTERNA;NAO PROGRAMADA;MEIO AMBIENTE;ARVORE OU VEGETACAO	13800	263	76726	379,74
16	390	13570280-1	10	2024	12862	BUT 0111	BUT	1	3	23/10/2024 03:14	23/10/2024 08:29	INTERNA;NAO PROGRAMADA;MEIO AMBIENTE;VENTO	13800	25	29881	130,86
17	390	13570281-1	10	2024	15834	ITP 0111	ITP	1	3	23/10/2024 03:15	23/10/2024 11:50	INTERNA;NAO PROGRAMADA;MEIO AMBIENTE;ARVORE OU VEGETACAO	13800	161	63827	1199,69
18	390	13570284-1	10	2024	12981	TMO 0104	TMO	1	3	23/10/2024 03:21	23/10/2024 04:53	INTERNA;NAO PROGRAMADA;MEIO AMBIENTE;ARVORE OU VEGETACAO	13800	1610	50415	2283,98
19	390	13570301-1	10	2024	16580	IVI 0110	IVI	1	3	23/10/2024 04:18	23/10/2024 11:27	INTERNA;NAO PROGRAMADA;MEIO AMBIENTE;ARVORE OU VEGETACAO	13800	12	72948	85,64
20	390	13570314-1	10	2024	12833	LAP 0103	LAP	1	3	23/10/2024 04:38	23/10/2024 06:33	INTERNA;NAO PROGRAMADA;MEIO AMBIENTE;VENTO	13800	2069	13807	1438,28
21	390	13570323-1	10	2024	12880	CVE 0102	CVE	1	3	23/10/2024 04:33	23/10/2024 09:23	INTERNA;NAO PROGRAMADA;MEIO AMBIENTE;VENTO	13800	1138	37452	3332,13
22	390	13570367-1	10	2024	12837	ANB 0110	ANB	1	3	23/10/2024 05:16	23/10/2024 13:50	INTERNA;NAO PROGRAMADA;MEIO AMBIENTE;ARVORE OU VEGETACAO	13800	134	47614	1148,01
23	390	13570372-1	10	2024	12954	PSD 0108	PSD	1	3	23/10/2024 05:22	23/10/2024 10:54	INTERNA;NAO PROGRAMADA;MEIO AMBIENTE;ARVORE OU VEGETACAO	13800	4445	71554	11444,93
24	390	13570389-1	10	2024	16594	VME 0112	VME	1	3	23/10/2024 05:48	23/10/2024 11:40	INTERNA;NAO PROGRAMADA;MEIO AMBIENTE;VENTO	240	1	91733	5,86



25	390	13570393-1	10	2024	12987	UTI 0103	UTI	1	3	23/10/2024 05:50	23/10/2024 15:47	INTERNA;NAO PROGRAMADA;MEIO AMBIENTE;VENTO	240	1	68277	9,95
26	390	13570398-1	10	2024	15830	MAD 0109	MAD	1	3	23/10/2024 05:53	23/10/2024 09:47	INTERNA;NAO PROGRAMADA;MEIO AMBIENTE;ARVORE OU VEGETACAO	13800	111	103058	431,88
27	390	13570410-1	10	2024	12853	BAL 0103	BAL	1	3	23/10/2024 05:59	23/10/2024 17:15	INTERNA;NAO PROGRAMADA;MEIO AMBIENTE;ARVORE OU VEGETACAO	240	10	71175	112,57
28	390	13570420-1	10	2024	12900	CUP 0108	CUP	1	3	23/10/2024 05:59	23/10/2024 11:31	INTERNA;NAO PROGRAMADA;MEIO AMBIENTE;VENTO	240	4	109208	22,10
29	390	13570432-1	10	2024	15821	TAI 0110	TAI	1	3	23/10/2024 06:11	24/10/2024 14:35	INTERNA;NAO PROGRAMADA;MEIO AMBIENTE;VENTO	240	1	97506	32,41
30	390	13570465-1	10	2024	12892	COI 0104	COI	1	3	23/10/2024 06:23	24/10/2024 01:07	INTERNA;NAO PROGRAMADA;MEIO AMBIENTE;VENTO	13800	1726	28396	5865,03
31	390	13570476-1	10	2024	15826	MSA 0106	MSA	1	3	23/10/2024 06:32	23/10/2024 08:50	INTERNA;NAO PROGRAMADA;MEIO AMBIENTE;VENTO	240	1	91923	2,30
32	390	13570477-1	10	2024	12964	REM 0113	REM	1	3	23/10/2024 06:33	24/10/2024 13:05	INTERNA;NAO PROGRAMADA;MEIO AMBIENTE;VENTO	240	2	52476	61,09
33	390	13570483-1	10	2024	16587	PAR 0106	PAR	1	3	23/10/2024 06:37	23/10/2024 09:28	INTERNA;NAO PROGRAMADA;MEIO AMBIENTE;VENTO	13800	30	26909	85,92
34	390	13570490-1	10	2024	16575	CAI 0105	CAI	1	3	23/10/2024 06:40	23/10/2024 10:47	INTERNA;NAO PROGRAMADA;MEIO AMBIENTE;VENTO	240	1	21570	4,11
35	390	13570508-1	10	2024	12982	TMR 0105	TMR	1	3	23/10/2024 06:52	23/10/2024 12:09	INTERNA;NAO PROGRAMADA;MEIO AMBIENTE;VENTO	240	1	50666	5,29
36	390	13570518-1	10	2024	12900	CUP 0108	CUP	1	3	23/10/2024 06:56	23/10/2024 18:19	INTERNA;NAO PROGRAMADA;MEIO AMBIENTE;VENTO	240	1	109208	11,37
37	390	13570534-1	10	2024	12930	LEO 0103	LEO	1	3	23/10/2024 07:06	23/10/2024 10:26	INTERNA;NAO PROGRAMADA;MEIO AMBIENTE;VENTO	13800	94	37948	312,47
38	390	13570536-1	10	2024	16597	BAT 0102	BAT	1	3	23/10/2024 07:06	23/10/2024 11:33	INTERNA;NAO PROGRAMADA;MEIO AMBIENTE;VENTO	13800	38	32701	168,90
39	390	13570538-1	10	2024	16579	GUM 0103	GUM	1	3	23/10/2024 07:07	24/10/2024 09:42	INTERNA;NAO PROGRAMADA;MEIO AMBIENTE;VENTO	13800	39	82422	1036,65
40	390	13570546-1	10	2024	15830	PPR 0103	PPR	1	3	23/10/2024 07:11	23/10/2024 10:05	INTERNA;NAO PROGRAMADA;MEIO AMBIENTE;ARVORE OU VEGETACAO	13800	260	103058	753,06
41	390	13570555-1	10	2024	12857	BSI 0108	BSI	1	3	23/10/2024 07:17	24/10/2024 15:56	INTERNA;NAO PROGRAMADA;MEIO AMBIENTE;VENTO	240	3	89722	97,95
42	390	13570564-1	10	2024	12882	CTL 0105	CTL	1	3	23/10/2024 07:21	23/10/2024 18:56	INTERNA;NAO PROGRAMADA;MEIO AMBIENTE;VENTO	240	2	64378	23,18
43	390	13570573-1	10	2024	12857	BSI 0104	BSI	1	3	23/10/2024 07:25	24/10/2024 13:42	INTERNA;NAO PROGRAMADA;MEIO AMBIENTE;ARVORE OU VEGETACAO	13800	193	89722	5846,77
44	390	13570576-1	10	2024	16579	GUM 0103	GUM	1	3	23/10/2024 07:25	23/10/2024 23:40	INTERNA;NAO PROGRAMADA;MEIO AMBIENTE;ARVORE OU VEGETACAO	13800	248	82422	4029,17
45	390	13570647-1	10	2024	12895	COG 0108	COG	1	3	23/10/2024 07:48	24/10/2024 16:18	INTERNA;NAO PROGRAMADA;MEIO AMBIENTE;VENTO	240	1	57630	32,50
46	390	13570652-1	10	2024	12862	BUT 0111	BUT	1	3	23/10/2024 07:50	24/10/2024 09:54	INTERNA;NAO PROGRAMADA;MEIO AMBIENTE;ARVORE OU VEGETACAO	240	1	29881	26,08
47	390	13570657-1	10	2024	12987	UTI 0110	UTI	1	3	23/10/2024 07:51	23/10/2024 11:07	INTERNA;NAO PROGRAMADA;MEIO AMBIENTE;VENTO	240	9	68277	29,42
48	390	13570659-1	10	2024	12950	OSA 0105	OSA	1	3	23/10/2024 07:51	23/10/2024 10:38	INTERNA;NAO PROGRAMADA;MEIO AMBIENTE;ARVORE OU VEGETACAO	13800	1048	53881	2921,01
49	390	13570667-1	10	2024	16598	CAC 2304	CAC	1	3	23/10/2024 07:55	23/10/2024 16:12	INTERNA;NAO PROGRAMADA;MEIO AMBIENTE;ARVORE OU VEGETACAO	240	1	28100	8,28
50	390	13570678-1	10	2024	12928	JUQ 0105	JUQ	1	3	23/10/2024 07:57	23/10/2024 15:15	INTERNA;NAO PROGRAMADA;MEIO AMBIENTE;ARVORE OU VEGETACAO	13800	11	19490	80,22



51	390	13570693-1	10	2024	12956	PEN 0109	PEN	1	3	23/10/2024 08:02	23/10/2024 22:30	INTERNA;NAO PROGRAMADA;MEIO AMBIENTE;VENTO	240	116	65037	411,96
52	390	13570704-1	10	2024	15815	GER 0107	GER	1	3	23/10/2024 07:49	23/10/2024 08:55	INTERNA;NAO PROGRAMADA;MEIO AMBIENTE;ARVORE OU VEGETACAO	240	1	56239	0,47
53	390	13570705-1	10	2024	12971	SMA 0111	SMA	1	3	23/10/2024 08:04	24/10/2024 11:53	INTERNA;NAO PROGRAMADA;MEIO AMBIENTE;ARVORE OU VEGETACAO	240	1	100382	27,81
54	390	13570714-1	10	2024	16580	IVI 0105	IVI	1	3	23/10/2024 08:06	24/10/2024 12:53	INTERNA;NAO PROGRAMADA;MEIO AMBIENTE;ARVORE OU VEGETACAO	240	1	72948	28,78
55	390	13570722-1	10	2024	16585	MBE 0104	MBE	1	3	23/10/2024 08:08	23/10/2024 13:09	INTERNA;NAO PROGRAMADA;MEIO AMBIENTE;VENTO	13800	53	109927	266,53
56	390	13570725-1	10	2024	12950	OSA 0105	OSA	1	3	23/10/2024 08:08	24/10/2024 06:06	INTERNA;NAO PROGRAMADA;MEIO AMBIENTE;ARVORE OU VEGETACAO	13800	63	53881	1383,74
57	390	13570730-1	10	2024	12907	EGU 0104	EGU	1	3	23/10/2024 08:12	23/10/2024 14:47	INTERNA;NAO PROGRAMADA;MEIO AMBIENTE;ARVORE OU VEGETACAO	13800	6	21560	39,50
58	390	13570752-1	10	2024	15822	TSE 0106	TSE	1	3	23/10/2024 08:14	23/10/2024 14:00	INTERNA;NAO PROGRAMADA;MEIO AMBIENTE;VENTO	240	5	125818	28,81
59	390	13570766-1	10	2024	16578	COT 0104	COT	1	3	23/10/2024 08:18	23/10/2024 14:02	INTERNA;NAO PROGRAMADA;MEIO AMBIENTE;ARVORE OU VEGETACAO	13800	1	45009	2,64
60	390	13570770-1	10	2024	12981	TMO 0107	TMO	1	3	23/10/2024 08:19	24/10/2024 13:20	INTERNA;NAO PROGRAMADA;MEIO AMBIENTE;ARVORE OU VEGETACAO	13800	4	50415	116,07
61	390	13570771-1	10	2024	12857	BSI 0105	BSI	1	3	23/10/2024 08:19	24/10/2024 11:25	INTERNA;NAO PROGRAMADA;MEIO AMBIENTE;VENTO	240	4	89722	108,43
62	390	13570773-1	10	2024	16579	GUM 0103	GUM	1	3	23/10/2024 08:19	24/10/2024 10:42	INTERNA;NAO PROGRAMADA;MEIO AMBIENTE;VENTO	240	3	82422	79,14
63	390	13570796-1	10	2024	16603	ROS 0104	ROS	1	3	23/10/2024 08:25	23/10/2024 16:43	INTERNA;NAO PROGRAMADA;MEIO AMBIENTE;VENTO	240	1	39089	8,30
64	390	13570799-1	10	2024	15815	GER 0107	GER	1	3	23/10/2024 08:25	23/10/2024 14:38	INTERNA;NAO PROGRAMADA;MEIO AMBIENTE;ARVORE OU VEGETACAO	240	1	56239	6,21
65	390	13570807-1	10	2024	16600	JAC 0107	JAC	1	3	23/10/2024 08:27	23/10/2024 12:23	INTERNA;NAO PROGRAMADA;MEIO AMBIENTE;ARVORE OU VEGETACAO	13800	195	65059	766,68
66	390	13570836-1	10	2024	12958	PNH 0111	PNH	1	3	23/10/2024 08:31	23/10/2024 14:51	INTERNA;NAO PROGRAMADA;MEIO AMBIENTE;ARVORE OU VEGETACAO	13800	27	28189	33,32
67	390	13570842-1	10	2024	15836	GPR 0105	GPR	1	3	23/10/2024 08:32	24/10/2024 12:40	INTERNA;NAO PROGRAMADA;MEIO AMBIENTE;VENTO	240	1	66587	0,33
68	390	13570870-1	10	2024	12934	MAT 0110	MAT	1	3	23/10/2024 08:38	23/10/2024 12:45	INTERNA;NAO PROGRAMADA;MEIO AMBIENTE;VENTO	240	3	139285	12,38
69	390	13570871-1	10	2024	12882	CTL 0109	CTL	1	3	23/10/2024 08:38	23/10/2024 11:15	INTERNA;NAO PROGRAMADA;MEIO AMBIENTE;ARVORE OU VEGETACAO	13800	74	64378	193,08
70	390	13570897-1	10	2024	16578	COT 0104	COT	1	3	23/10/2024 08:47	24/10/2024 05:26	INTERNA;NAO PROGRAMADA;MEIO AMBIENTE;ARVORE OU VEGETACAO	240	1	45009	20,65
71	390	13570906-1	10	2024	15827	MAZ 0113	MAZ	1	3	23/10/2024 08:49	23/10/2024 16:00	INTERNA;NAO PROGRAMADA;MEIO AMBIENTE;VENTO	13800	165	154484	1186,63
72	390	13570908-1	10	2024	12927	JOR 0102	JOR	1	3	23/10/2024 08:49	23/10/2024 11:10	INTERNA;NAO PROGRAMADA;MEIO AMBIENTE;ARVORE OU VEGETACAO	13800	32	17007	74,77
73	390	13570935-1	10	2024	12877	CRA 0108	CRA	1	3	23/10/2024 08:55	23/10/2024 13:20	INTERNA;NAO PROGRAMADA;MEIO AMBIENTE;ARVORE OU VEGETACAO	240	92	87963	206,18
74	390	13570937-1	10	2024	15832	LIM 0102	LIM	1	3	23/10/2024 06:04	23/10/2024 10:17	INTERNA;NAO PROGRAMADA;MEIO AMBIENTE;ARVORE OU VEGETACAO	13800	441	59984	1861,63
75	390	13570941-1	10	2024	12960	PRI 0102	PRI	1	3	23/10/2024 08:57	24/10/2024 08:50	INTERNA;NAO PROGRAMADA;MEIO AMBIENTE;VENTO	240	2	76726	47,77





76	390	13570949-1	10	2024	15819	VAL 0102	VAL	1	3	23/10/2024 08:59	23/10/2024 15:18	INTERNA;NAO PROGRAMADA;MEIO AMBIENTE;VENTO	240	1	20264	6,32
77	390	13570950-1	10	2024	12975	SAU 0107	SAU	1	3	23/10/2024 08:59	24/10/2024 11:06	INTERNA;NAO PROGRAMADA;MEIO AMBIENTE;VENTO	13800	70	55076	170,80
78	390	13570957-1	10	2024	12892	COI 0104	COI	1	3	23/10/2024 09:00	23/10/2024 11:50	INTERNA;NAO PROGRAMADA;MEIO AMBIENTE;VENTO	240	1	28396	2,83
79	390	13570958-1	10	2024	12912	GNA 0110	GNA	1	3	23/10/2024 09:00	23/10/2024 10:27	INTERNA;NAO PROGRAMADA;MEIO AMBIENTE;VENTO	240	1	98286	1,44
80	390	13570988-1	10	2024	15834	ITP 0112	ITP	1	3	23/10/2024 09:08	23/10/2024 15:28	INTERNA;NAO PROGRAMADA;MEIO AMBIENTE;ARVORE OU VEGETACAO	13800	17	63827	107,45
81	390	13570991-1	10	2024	12907	EGU 0103	EGU	1	3	23/10/2024 09:09	24/10/2024 10:50	INTERNA;NAO PROGRAMADA;MEIO AMBIENTE;ARVORE OU VEGETACAO	240	1	21560	25,68
82	390	13570999-1	10	2024	15830	MAD 0111	MAD	1	3	23/10/2024 09:11	23/10/2024 12:34	INTERNA;NAO PROGRAMADA;MEIO AMBIENTE;VENTO	240	1	103058	3,39
83	390	13571009-1	10	2024	16600	JAC 0102	JAC	1	3	23/10/2024 09:13	23/10/2024 13:10	INTERNA;NAO PROGRAMADA;MEIO AMBIENTE;VENTO	13800	477	65059	1503,08
84	390	13571044-1	10	2024	16599	GVI 0103	GVI	1	3	23/10/2024 09:20	23/10/2024 23:56	INTERNA;NAO PROGRAMADA;MEIO AMBIENTE;ARVORE OU VEGETACAO	240	1	104465	14,60
85	390	13571058-1	10	2024	16599	GVI 0103	GVI	1	3	23/10/2024 09:23	24/10/2024 16:20	INTERNA;NAO PROGRAMADA;MEIO AMBIENTE;ARVORE OU VEGETACAO	240	1	104465	30,94
86	390	13571059-1	10	2024	12950	OSA 0109	OSA	1	3	23/10/2024 09:23	23/10/2024 14:02	INTERNA;NAO PROGRAMADA;MEIO AMBIENTE;ARVORE OU VEGETACAO	13800	2367	53881	4846,17
87	390	13571067-1	10	2024	12857	BSI 0102	BSI	1	3	23/10/2024 09:25	24/10/2024 12:52	INTERNA;NAO PROGRAMADA;MEIO AMBIENTE;VENTO	240	1	89722	27,45
88	390	13571069-1	10	2024	16601	PLA 0104	PLA	1	3	23/10/2024 09:26	24/10/2024 08:55	INTERNA;NAO PROGRAMADA;MEIO AMBIENTE;ARVORE OU VEGETACAO	240	1	21069	23,48
89	390	13571085-1	10	2024	16602	RTA 0103	RTA	1	3	23/10/2024 09:29	23/10/2024 15:14	INTERNA;NAO PROGRAMADA;MEIO AMBIENTE;VENTO	240	1	14859	5,76
90	390	13571087-1	10	2024	16580	IVI 0109	IVI	1	3	23/10/2024 09:29	24/10/2024 13:49	INTERNA;NAO PROGRAMADA;MEIO AMBIENTE;VENTO	240	1	72948	28,33
91	390	13571155-1	10	2024	12954	PSD 0110	PSD	1	3	23/10/2024 09:43	24/10/2024 11:10	INTERNA;NAO PROGRAMADA;MEIO AMBIENTE;VENTO	13800	17	71554	359,90
92	390	13571158-1	10	2024	12837	ANB 0105	ANB	1	3	23/10/2024 08:45	24/10/2024 00:36	INTERNA;NAO PROGRAMADA;MEIO AMBIENTE;ARVORE OU VEGETACAO	13800	397	47614	1066,93
93	390	13571166-1	10	2024	12868	CAA 0114	CAA	1	3	23/10/2024 09:46	24/10/2024 11:22	INTERNA;NAO PROGRAMADA;MEIO AMBIENTE;ARVORE OU VEGETACAO	240	50	58218	90,35
94	390	13571173-1	10	2024	15834	ITP 0105	ITP	1	3	23/10/2024 09:47	23/10/2024 23:29	INTERNA;NAO PROGRAMADA;MEIO AMBIENTE;ARVORE OU VEGETACAO	240	1	63827	13,70
95	390	13571200-1	10	2024	12966	RPI 0111	RPI	1	3	23/10/2024 09:52	24/10/2024 03:15	INTERNA;NAO PROGRAMADA;MEIO AMBIENTE;VENTO	13800	24	69210	417,08
96	390	13571214-1	10	2024	15837	EMB 0105	EMB	1	3	23/10/2024 09:55	23/10/2024 13:31	INTERNA;NAO PROGRAMADA;MEIO AMBIENTE;VENTO	240	1	158606	3,60
97	390	13571229-1	10	2024	12934	MAT 0105	MAT	1	3	23/10/2024 09:58	23/10/2024 13:50	INTERNA;NAO PROGRAMADA;MEIO AMBIENTE;ARVORE OU VEGETACAO	240	1	139285	3,86
98	390	13571238-1	10	2024	15831	LUB 0111	LUB	1	3	23/10/2024 09:59	23/10/2024 13:30	INTERNA;NAO PROGRAMADA;MEIO AMBIENTE;VENTO	240	2	85034	7,02
99	390	13571246-1	10	2024	16578	COT 0111	COT	1	3	23/10/2024 10:01	24/10/2024 14:24	INTERNA;NAO PROGRAMADA;MEIO AMBIENTE;ARVORE OU VEGETACAO	240	1	45009	0,66
100	390	13571266-1	10	2024	12967	RBO 0106	RBO	1	3	23/10/2024 10:07	24/10/2024 00:50	INTERNA;NAO PROGRAMADA;MEIO AMBIENTE;ARVORE OU VEGETACAO	13800	24	86249	353,39



101	390	13571307-1	10	2024	16598	CAC 2304	CAC	1	3	23/10/2024 10:16	23/10/2024 15:35	INTERNA;NAO PROGRAMADA;MEIO AMBIENTE;ARVORE OU VEGETACAO	23000	39	28100	207,00
102	390	13571314-1	10	2024	12976	SIL 0106	SIL	1	3	23/10/2024 10:18	23/10/2024 15:32	INTERNA;NAO PROGRAMADA;MEIO AMBIENTE;VENTO	240	1	51232	0,90
103	390	13571324-1	10	2024	12964	REM 0111	REM	1	3	23/10/2024 10:21	25/10/2024 15:45	INTERNA;NAO PROGRAMADA;MEIO AMBIENTE;ARVORE OU VEGETACAO	240	1	52476	53,41
104	390	13571328-1	10	2024	12969	SAB 0103	SAB	1	3	23/10/2024 10:22	24/10/2024 09:06	INTERNA;NAO PROGRAMADA;MEIO AMBIENTE;VENTO	240	9	36050	204,62
105	390	13571333-1	10	2024	12969	SAB 0114	SAB	1	3	23/10/2024 10:23	23/10/2024 15:21	INTERNA;NAO PROGRAMADA;MEIO AMBIENTE;VENTO	240	1	36050	4,96
106	390	13571336-1	10	2024	12947	NAC 0110	NAC	1	3	23/10/2024 10:23	23/10/2024 12:09	INTERNA;NAO PROGRAMADA;MEIO AMBIENTE;ARVORE OU VEGETACAO	240	132	112382	160,12
107	390	13571356-1	10	2024	16599	GVI 0103	GVI	1	3	23/10/2024 10:29	24/10/2024 03:36	INTERNA;NAO PROGRAMADA;MEIO AMBIENTE;ARVORE OU VEGETACAO	13800	5	104465	85,53
108	390	13571395-1	10	2024	12957	PER 0102	PER	1	3	23/10/2024 10:39	24/10/2024 07:37	INTERNA;NAO PROGRAMADA;MEIO AMBIENTE;ARVORE OU VEGETACAO	13800	498	104467	10440,99
109	390	13571400-1	10	2024	12900	CUP 0105	CUP	1	3	23/10/2024 10:39	24/10/2024 13:46	INTERNA;NAO PROGRAMADA;MEIO AMBIENTE;ARVORE OU VEGETACAO	240	1	109208	27,10
110	390	13571418-1	10	2024	16599	GVI 0109	GVI	1	3	23/10/2024 10:39	23/10/2024 14:50	INTERNA;NAO PROGRAMADA;MEIO AMBIENTE;ARVORE OU VEGETACAO	240	41	104465	64,31
111	390	13571420-1	10	2024	12882	CTL 0108	CTL	1	3	23/10/2024 10:43	24/10/2024 09:38	INTERNA;NAO PROGRAMADA;MEIO AMBIENTE;VENTO	240	2	64378	45,80
112	390	13571433-1	10	2024	12957	PER 0109	PER	1	3	23/10/2024 10:46	24/10/2024 14:35	INTERNA;NAO PROGRAMADA;MEIO AMBIENTE;VENTO	240	2	104467	55,62
113	390	13571435-1	10	2024	16587	BJU 0102	BJU	1	3	23/10/2024 10:47	23/10/2024 19:50	INTERNA;NAO PROGRAMADA;MEIO AMBIENTE;ARVORE OU VEGETACAO	240	1	26909	9,05
114	390	13571440-1	10	2024	12913	GUA 0103	GUA	1	3	23/10/2024 10:48	24/10/2024 11:18	INTERNA;NAO PROGRAMADA;MEIO AMBIENTE;VENTO	240	1	27999	24,50
115	390	13571473-1	10	2024	13000	VIT 0113	VIT	1	3	23/10/2024 10:55	24/10/2024 09:22	INTERNA;NAO PROGRAMADA;MEIO AMBIENTE;VENTO	240	1	103461	22,45
116	390	13571478-1	10	2024	12952	PRE 0104	PRE	1	3	23/10/2024 10:55	24/10/2024 12:19	INTERNA;NAO PROGRAMADA;MEIO AMBIENTE;ARVORE OU VEGETACAO	240	1	39917	25,39
117	390	13571484-1	10	2024	12967	RBO 0103	RBO	1	3	23/10/2024 10:56	24/10/2024 11:30	INTERNA;NAO PROGRAMADA;MEIO AMBIENTE;VENTO	240	4	86249	98,22
118	390	13571509-1	10	2024	12843	BFU 0111	BFU	1	3	23/10/2024 11:00	23/10/2024 13:35	INTERNA;NAO PROGRAMADA;MEIO AMBIENTE;ARVORE OU VEGETACAO	240	1	50163	2,58
119	390	13571529-1	10	2024	12993	VGU 0109	VGU	1	3	23/10/2024 11:02	23/10/2024 16:28	INTERNA;NAO PROGRAMADA;MEIO AMBIENTE;VENTO	13800	68	23328	369,24
120	390	13571579-1	10	2024	15837	EMB 0106	EMB	1	3	23/10/2024 11:09	23/10/2024 13:19	INTERNA;NAO PROGRAMADA;MEIO AMBIENTE;VENTO	13800	179	158606	388,08
121	390	13571593-1	10	2024	15822	TSE 0110	TSE	1	3	23/10/2024 11:11	24/10/2024 09:00	INTERNA;NAO PROGRAMADA;MEIO AMBIENTE;ARVORE OU VEGETACAO	240	15	125818	327,03
122	390	13571599-1	10	2024	12911	GJU 0104	GJU	1	3	23/10/2024 11:12	24/10/2024 20:42	INTERNA;NAO PROGRAMADA;MEIO AMBIENTE;ARVORE OU VEGETACAO	240	1	24927	33,51
123	390	13571625-1	10	2024	16592	VGR 2301	VGR	1	3	23/10/2024 11:15	23/10/2024 14:27	INTERNA;NAO PROGRAMADA;MEIO AMBIENTE;ARVORE OU VEGETACAO	23000	119	21240	381,10
124	390	13571667-1	10	2024	15838	CON 0102	CON	1	3	23/10/2024 11:02	23/10/2024 15:46	INTERNA;NAO PROGRAMADA;MEIO AMBIENTE;VENTO	13800	1	21758	4,74
125	390	13571668-1	10	2024	16578	COT 0105	COT	1	3	23/10/2024 11:21	24/10/2024 15:22	INTERNA;NAO PROGRAMADA;MEIO AMBIENTE;ARVORE OU VEGETACAO	240	1	45009	28,01



126	390	13571696-1	10	2024	16594	VME 0112	VME	1	3	23/10/2024 11:26	24/10/2024 12:33	INTERNA;NAO PROGRAMADA;MEIO AMBIENTE;VENTO	240	3	91733	75,35
127	390	13571709-1	10	2024	16595	ALP 0108	ALP	1	3	23/10/2024 11:28	24/10/2024 10:22	INTERNA;NAO PROGRAMADA;MEIO AMBIENTE;ARVORE OU VEGETACAO	13800	1	39272	22,90
128	390	13571712-1	10	2024	15837	EMB 0115	EMB	1	3	23/10/2024 11:29	25/10/2024 09:52	INTERNA;NAO PROGRAMADA;MEIO AMBIENTE;ARVORE OU VEGETACAO	240	3	158606	139,14
129	390	13571775-1	10	2024	12868	CAA 0114	CAA	1	3	23/10/2024 11:41	23/10/2024 16:27	INTERNA;NAO PROGRAMADA;MEIO AMBIENTE;VENTO	240	2	58218	9,53
130	390	13571777-1	10	2024	12946	MOR 0103	MOR	1	3	23/10/2024 11:41	23/10/2024 16:22	INTERNA;NAO PROGRAMADA;MEIO AMBIENTE;ARVORE OU VEGETACAO	240	1	23200	4,68
131	390	13571793-1	10	2024	16585	MBE 0103	MBE	1	3	23/10/2024 11:45	24/10/2024 08:38	INTERNA;NAO PROGRAMADA;MEIO AMBIENTE;VENTO	240	1	109927	20,89
132	390	13571832-1	10	2024	16594	VME 0112	VME	1	3	23/10/2024 07:37	23/10/2024 12:28	INTERNA;NAO PROGRAMADA;MEIO AMBIENTE;VENTO	240	1	91733	4,84
133	390	13571844-1	10	2024	12821	ABR 0103	ABR	1	3	23/10/2024 11:53	25/10/2024 05:43	INTERNA;NAO PROGRAMADA;MEIO AMBIENTE;ARVORE OU VEGETACAO	240	1	13788	41,84
134	390	13571851-1	10	2024	12880	CVE 0102	CVE	1	3	23/10/2024 08:29	24/10/2024 12:43	INTERNA;NAO PROGRAMADA;MEIO AMBIENTE;VENTO	240	1	37452	28,24
135	390	13571856-1	10	2024	12930	LEO 0103	LEO	1	3	23/10/2024 11:55	23/10/2024 17:35	INTERNA;NAO PROGRAMADA;MEIO AMBIENTE;ARVORE OU VEGETACAO	13800	60	37948	339,85
136	390	13571861-1	10	2024	12845	BAR 0106	BAR	1	3	23/10/2024 11:56	23/10/2024 12:52	INTERNA;NAO PROGRAMADA;MEIO AMBIENTE;ARVORE OU VEGETACAO	240	2	120961	1,89
137	390	13571865-1	10	2024	15841	BAI 0107	BAI	1	3	23/10/2024 11:57	23/10/2024 22:50	INTERNA;NAO PROGRAMADA;MEIO AMBIENTE;VENTO	240	1	66596	10,88
138	390	13571905-1	10	2024	12866	CPE 0107	CPE	1	3	23/10/2024 12:04	24/10/2024 03:10	INTERNA;NAO PROGRAMADA;MEIO AMBIENTE;VENTO	13800	82	43443	1238,63
139	390	13571906-1	10	2024	12952	PRE 0102	PRE	1	3	23/10/2024 12:04	24/10/2024 17:21	INTERNA;NAO PROGRAMADA;MEIO AMBIENTE;ARVORE OU VEGETACAO	240	1	39917	29,30
140	390	13571918-1	10	2024	12946	MOR 0102	MOR	1	3	23/10/2024 12:07	24/10/2024 16:05	INTERNA;NAO PROGRAMADA;MEIO AMBIENTE;VENTO	240	131	23200	3662,29
141	390	13571934-1	10	2024	16604	VMA 0102	VMA	1	3	23/10/2024 09:04	24/10/2024 17:38	INTERNA;NAO PROGRAMADA;MEIO AMBIENTE;VENTO	240	29	42268	772,37
142	390	13571939-1	10	2024	12930	LEO 0103	LEO	1	3	23/10/2024 12:12	24/10/2024 10:45	INTERNA;NAO PROGRAMADA;MEIO AMBIENTE;VENTO	240	1	37948	22,55
143	390	13571952-1	10	2024	12892	COI 0107	COI	1	3	23/10/2024 12:09	23/10/2024 14:31	INTERNA;NAO PROGRAMADA;MEIO AMBIENTE;ARVORE OU VEGETACAO	13800	1	28396	2,35
144	390	13571958-1	10	2024	15821	TAI 0106	TAI	1	3	23/10/2024 12:18	24/10/2024 15:10	INTERNA;NAO PROGRAMADA;MEIO AMBIENTE;VENTO	240	1	97506	26,86
145	390	13571974-1	10	2024	15813	JKU 0105	JKU	1	3	23/10/2024 12:20	24/10/2024 08:55	INTERNA;NAO PROGRAMADA;MEIO AMBIENTE;VENTO	13800	25	26549	514,19
146	390	13571983-1	10	2024	16580	ASE 0102	ASE	1	3	23/10/2024 12:23	24/10/2024 09:02	INTERNA;NAO PROGRAMADA;MEIO AMBIENTE;VENTO	13800	1	72948	20,65
147	390	13571991-1	10	2024	12930	LEO 0108	LEO	1	3	23/10/2024 11:33	24/10/2024 10:40	INTERNA;NAO PROGRAMADA;MEIO AMBIENTE;VENTO	13800	20	37948	462,57
148	390	13572014-1	10	2024	12835	ANC 0115	ANC	1	3	23/10/2024 12:26	24/10/2024 10:13	INTERNA;NAO PROGRAMADA;MEIO AMBIENTE;VENTO	240	1	50221	21,79
149	390	13572017-1	10	2024	12928	JUQ 0104	JUQ	1	3	23/10/2024 12:26	23/10/2024 17:39	INTERNA;NAO PROGRAMADA;MEIO AMBIENTE;ARVORE OU VEGETACAO	240	1	19490	5,22
150	390	13572034-1	10	2024	12902	DIA 0104	DIA	1	3	23/10/2024 12:30	23/10/2024 15:34	INTERNA;NAO PROGRAMADA;MEIO AMBIENTE;VENTO	240	1	62220	3,07
151	390	13572044-1	10	2024	12882	CTL 0105	CTL	1	3	23/10/2024 12:33	24/10/2024 11:12	INTERNA;NAO PROGRAMADA;MEIO AMBIENTE;VENTO	13800	158	64378	3580,50



152	390	13572046-1	10	2024	12997	VPR 0110	VPR	1	3	23/10/2024 12:33	24/10/2024 16:34	INTERNA;NAO PROGRAMADA;MEIO AMBIENTE;ARVORE OU VEGETACAO	240	2	79710	56,05
153	390	13572058-1	10	2024	12954	PSD 0110	PSD	1	3	23/10/2024 12:35	24/10/2024 11:14	INTERNA;NAO PROGRAMADA;MEIO AMBIENTE;VENTO	13800	43	71554	974,15
154	390	13572081-1	10	2024	12892	COI 0107	COI	1	3	23/10/2024 12:39	23/10/2024 15:58	INTERNA;NAO PROGRAMADA;MEIO AMBIENTE;VENTO	240	1	28396	3,32
155	390	13572088-1	10	2024	16594	VME 0112	VME	1	3	23/10/2024 12:41	23/10/2024 14:05	INTERNA;NAO PROGRAMADA;MEIO AMBIENTE;VENTO	240	1	91733	1,40
156	390	13572098-1	10	2024	12969	SAB 0102	SAB	1	3	23/10/2024 12:42	24/10/2024 11:30	INTERNA;NAO PROGRAMADA;MEIO AMBIENTE;VENTO	240	4	36050	91,15
157	390	13572124-1	10	2024	16595	ALP 0107	ALP	1	3	23/10/2024 12:50	23/10/2024 16:22	INTERNA;NAO PROGRAMADA;MEIO AMBIENTE;ARVORE OU VEGETACAO	13800	29	39272	102,48
158	390	13572152-1	10	2024	12966	RPI 0111	RPI	1	3	23/10/2024 12:55	23/10/2024 14:53	INTERNA;NAO PROGRAMADA;MEIO AMBIENTE;ARVORE OU VEGETACAO	13800	202	69210	394,85
159	390	13572167-1	10	2024	16578	COT 0114	COT	1	3	23/10/2024 12:57	23/10/2024 21:32	INTERNA;NAO PROGRAMADA;MEIO AMBIENTE;VENTO	13800	441	45009	2495,69
160	390	13572169-1	10	2024	12977	SUM 0104	SUM	1	3	23/10/2024 12:57	23/10/2024 18:39	INTERNA;NAO PROGRAMADA;MEIO AMBIENTE;ARVORE OU VEGETACAO	240	1	30014	5,70
161	390	13572172-1	10	2024	15831	LUB 0109	LUB	1	3	23/10/2024 12:58	24/10/2024 15:19	INTERNA;NAO PROGRAMADA;MEIO AMBIENTE;VENTO	240	3	85034	79,04
162	390	13572192-1	10	2024	16575	CAI 0105	CAI	1	3	23/10/2024 13:01	23/10/2024 19:43	INTERNA;NAO PROGRAMADA;MEIO AMBIENTE;VENTO	13800	2571	21570	1291,47
163	390	13572209-1	10	2024	12855	BRA 0104	BRA	1	3	23/10/2024 13:03	23/10/2024 17:05	INTERNA;NAO PROGRAMADA;MEIO AMBIENTE;ARVORE OU VEGETACAO	240	1	24237	4,04
164	390	13572223-1	10	2024	12872	CAL 0114	CAL	1	3	23/10/2024 13:04	25/10/2024 06:07	INTERNA;NAO PROGRAMADA;MEIO AMBIENTE;ARVORE OU VEGETACAO	13800	9	26179	7,46
165	390	13572236-1	10	2024	12987	UTI 0104	UTI	1	3	23/10/2024 13:07	24/10/2024 12:29	INTERNA;NAO PROGRAMADA;MEIO AMBIENTE;VENTO	240	2	68277	46,73
166	390	13572242-1	10	2024	12960	PRI 0103	PRI	1	3	23/10/2024 09:00	24/10/2024 14:27	INTERNA;NAO PROGRAMADA;MEIO AMBIENTE;VENTO	13800	66	76726	1943,50
167	390	13572246-1	10	2024	15834	ITP 0109	ITP	1	3	23/10/2024 13:10	24/10/2024 11:36	INTERNA;NAO PROGRAMADA;MEIO AMBIENTE;VENTO	240	2	63827	44,89
168	390	13572281-1	10	2024	16599	GVI 0103	GVI	1	3	23/10/2024 13:17	24/10/2024 02:45	INTERNA;NAO PROGRAMADA;MEIO AMBIENTE;VENTO	13800	119	104465	1141,08
169	390	13572295-1	10	2024	12997	VPR 0115	VPR	1	3	23/10/2024 13:20	23/10/2024 14:42	INTERNA;NAO PROGRAMADA;MEIO AMBIENTE;VENTO	13800	1199	79710	1634,30
170	390	13572316-1	10	2024	15834	ITP 0109	ITP	1	3	23/10/2024 13:24	24/10/2024 10:23	INTERNA;NAO PROGRAMADA;MEIO AMBIENTE;VENTO	240	2	63827	41,97
171	390	13572333-1	10	2024	15837	EMB 0114	EMB	1	3	23/10/2024 13:26	24/10/2024 11:06	INTERNA;NAO PROGRAMADA;MEIO AMBIENTE;ARVORE OU VEGETACAO	13800	3	158606	65,02
172	390	13572340-1	10	2024	12895	COG 0108	COG	1	3	23/10/2024 13:28	23/10/2024 20:04	INTERNA;NAO PROGRAMADA;MEIO AMBIENTE;VENTO	240	1	57630	6,60
173	390	13572371-1	10	2024	16576	CPI 0104	CPI	1	3	23/10/2024 13:32	23/10/2024 19:33	INTERNA;NAO PROGRAMADA;MEIO AMBIENTE;ARVORE OU VEGETACAO	240	2	88308	12,04
174	390	13572378-1	10	2024	12845	BAR 0103	BAR	1	3	23/10/2024 13:33	23/10/2024 16:59	INTERNA;NAO PROGRAMADA;MEIO AMBIENTE;VENTO	240	5	120961	17,16
175	390	13572379-1	10	2024	15834	ITP 0104	ITP	1	3	23/10/2024 13:33	23/10/2024 23:24	INTERNA;NAO PROGRAMADA;MEIO AMBIENTE;ARVORE OU VEGETACAO	13800	5	63827	49,19
176	390	13572390-1	10	2024	15822	TSE 0112	TSE	1	3	23/10/2024 13:35	24/10/2024 17:02	INTERNA;NAO PROGRAMADA;MEIO AMBIENTE;VENTO	240	1	125818	27,46
177	390	13572405-1	10	2024	12934	MAT 0107	MAT	1	3	23/10/2024 13:37	24/10/2024 04:40	INTERNA;NAO PROGRAMADA;MEIO AMBIENTE;VENTO	13800	51	139285	767,49



178	390	13572424-1	10	2024	12877	CRA 0102	CRA	1	3	23/10/2024 13:40	23/10/2024 17:30	INTERNA;NAO PROGRAMADA;MEIO AMBIENTE;VENTO	240	1	87963	3,84
179	390	13572479-1	10	2024	12830	AME 0102	AME	1	3	23/10/2024 13:49	23/10/2024 17:54	INTERNA;NAO PROGRAMADA;MEIO AMBIENTE;VENTO	13800	79	63576	323,20
180	390	13572480-1	10	2024	16599	GVI 0105	GVI	1	3	23/10/2024 13:49	24/10/2024 09:25	INTERNA;NAO PROGRAMADA;MEIO AMBIENTE;VENTO	13800	107	104465	2097,44
181	390	13572481-1	10	2024	16572	BRU 0111	BRU	1	3	23/10/2024 13:49	23/10/2024 21:42	INTERNA;NAO PROGRAMADA;MEIO AMBIENTE;VENTO	13800	52	55575	409,43
182	390	13572493-1	10	2024	15835	ITA 0103	ITA	1	3	23/10/2024 11:22	23/10/2024 22:50	INTERNA;NAO PROGRAMADA;MEIO AMBIENTE;ARVORE OU VEGETACAO	13800	101	22215	175,09
183	390	13572517-1	10	2024	12975	SAU 0104	SAU	1	3	23/10/2024 13:55	24/10/2024 09:03	INTERNA;NAO PROGRAMADA;MEIO AMBIENTE;VENTO	240	1	55076	19,14
184	390	13572577-1	10	2024	16578	COT 0104	COT	1	3	23/10/2024 08:18	24/10/2024 13:30	INTERNA;NAO PROGRAMADA;MEIO AMBIENTE;ARVORE OU VEGETACAO	13800	1	45009	29,20
185	390	13572592-1	10	2024	15830	MAD 0110	MAD	1	3	23/10/2024 14:08	24/10/2024 11:35	INTERNA;NAO PROGRAMADA;MEIO AMBIENTE;VENTO	240	1	103058	21,45
186	390	13572608-1	10	2024	15833	ITN 0109	ITN	1	3	23/10/2024 14:11	23/10/2024 21:34	INTERNA;NAO PROGRAMADA;MEIO AMBIENTE;VENTO	240	1	100948	7,38
187	390	13572612-1	10	2024	15841	BAI 0109	BAI	1	3	23/10/2024 14:12	23/10/2024 19:33	INTERNA;NAO PROGRAMADA;MEIO AMBIENTE;VENTO	13800	57	66596	305,03
188	390	13572622-1	10	2024	12857	BSI 0102	BSI	1	3	23/10/2024 14:14	24/10/2024 10:31	INTERNA;NAO PROGRAMADA;MEIO AMBIENTE;VENTO	240	1	89722	20,28
189	390	13572635-1	10	2024	15832	LIM 0105	LIM	1	3	23/10/2024 14:19	24/10/2024 09:03	INTERNA;NAO PROGRAMADA;MEIO AMBIENTE;ARVORE OU VEGETACAO	13800	98	59984	1835,49
190	390	13572686-1	10	2024	16580	IVI 0107	IVI	1	3	23/10/2024 14:33	24/10/2024 11:12	INTERNA;NAO PROGRAMADA;MEIO AMBIENTE;VENTO	240	2	72948	3,30
191	390	13572687-1	10	2024	16594	VME 0102	VME	1	3	23/10/2024 14:33	24/10/2024 16:05	INTERNA;NAO PROGRAMADA;MEIO AMBIENTE;VENTO	240	1	91733	25,53
192	390	13572690-1	10	2024	13000	VIT 0108	VIT	1	3	23/10/2024 14:33	24/10/2024 12:40	INTERNA;NAO PROGRAMADA;MEIO AMBIENTE;VENTO	240	3	103461	66,36
193	390	13572700-1	10	2024	12857	BSI 0108	BSI	1	3	23/10/2024 14:35	24/10/2024 09:38	INTERNA;NAO PROGRAMADA;MEIO AMBIENTE;VENTO	240	2	89722	38,09
194	390	13572741-1	10	2024	12874	CAP 0107	CAP	1	3	23/10/2024 14:43	24/10/2024 09:50	INTERNA;NAO PROGRAMADA;MEIO AMBIENTE;VENTO	240	2	45700	0,71
195	390	13572749-1	10	2024	12999	VTA 0105	VTA	1	3	23/10/2024 14:45	23/10/2024 17:50	INTERNA;NAO PROGRAMADA;MEIO AMBIENTE;ARVORE OU VEGETACAO	240	1	68502	3,08
196	390	13572796-1	10	2024	12830	AME 0106	AME	1	3	23/10/2024 14:57	24/10/2024 10:12	INTERNA;NAO PROGRAMADA;MEIO AMBIENTE;VENTO	240	1	63576	19,25
197	390	13572821-1	10	2024	12936	MEN 0108	MEN	1	3	23/10/2024 15:01	24/10/2024 10:57	INTERNA;NAO PROGRAMADA;MEIO AMBIENTE;VENTO	240	2	19840	39,86
198	390	13572845-1	10	2024	12968	RGR 0105	RGR	1	3	23/10/2024 12:36	23/10/2024 17:28	INTERNA;NAO PROGRAMADA;MEIO AMBIENTE;ARVORE OU VEGETACAO	13800	33	34908	160,20
199	390	13572848-1	10	2024	15837	EMB 0107	EMB	1	3	23/10/2024 15:05	24/10/2024 11:20	INTERNA;NAO PROGRAMADA;MEIO AMBIENTE;ARVORE OU VEGETACAO	240	1	158606	20,24
200	390	13572852-1	10	2024	12991	VEM 0103	VEM	1	3	23/10/2024 15:06	25/10/2024 10:09	INTERNA;NAO PROGRAMADA;MEIO AMBIENTE;VENTO	240	1	77208	0,20
201	390	13572887-1	10	2024	15842	BAV 0103	BAV	1	3	23/10/2024 15:15	24/10/2024 12:02	INTERNA;NAO PROGRAMADA;MEIO AMBIENTE;VENTO	240	1	69652	20,79
202	390	13572920-1	10	2024	16571	ALV 0103	ALV	1	3	23/10/2024 15:20	24/10/2024 12:14	INTERNA;NAO PROGRAMADA;MEIO AMBIENTE;VENTO	240	3	76534	62,69
203	390	13572928-1	10	2024	15831	LUB 0111	LUB	1	3	23/10/2024 09:04	24/10/2024 10:23	INTERNA;NAO PROGRAMADA;MEIO AMBIENTE;VENTO	240	3	85034	75,97



204	390	13572934-1	10	2024	16581	JAN 0115	JAN	1	3	23/10/2024 15:22	24/10/2024 05:35	INTERNA;NAO PROGRAMADA;MEIO AMBIENTE;ARVORE OU VEGETACAO	13800	2	80753	28,44
205	390	13572937-1	10	2024	15815	GER 0105	GER	1	3	23/10/2024 15:09	23/10/2024 23:58	INTERNA;NAO PROGRAMADA;MEIO AMBIENTE;VENTO	13800	25	56239	220,53
206	390	13572960-1	10	2024	12853	BAL 0108	BAL	1	3	23/10/2024 15:25	24/10/2024 11:04	INTERNA;NAO PROGRAMADA;MEIO AMBIENTE;ARVORE OU VEGETACAO	240	1	71175	19,65
207	390	13572986-1	10	2024	15833	ITN 0103	ITN	1	3	23/10/2024 15:32	23/10/2024 19:15	INTERNA;NAO PROGRAMADA;MEIO AMBIENTE;ARVORE OU VEGETACAO	13800	110	100948	407,28
208	390	13572989-1	10	2024	12983	TIR 0111	TIR	1	3	23/10/2024 15:33	23/10/2024 20:37	INTERNA;NAO PROGRAMADA;MEIO AMBIENTE;ARVORE OU VEGETACAO	13800	136	127678	689,52
209	390	13573000-1	10	2024	15839	CTA 0107	CTA	1	3	23/10/2024 15:35	24/10/2024 17:59	INTERNA;NAO PROGRAMADA;MEIO AMBIENTE;VENTO	240	8	54399	211,19
210	390	13573001-1	10	2024	12826	ABV 0103	ABV	1	3	23/10/2024 15:36	24/10/2024 11:30	INTERNA;NAO PROGRAMADA;MEIO AMBIENTE;VENTO	240	1	25388	19,91
211	390	13573005-1	10	2024	12982	TMR 0107	TMR	1	3	23/10/2024 15:36	24/10/2024 08:45	INTERNA;NAO PROGRAMADA;MEIO AMBIENTE;VENTO	240	1	50666	17,15
212	390	13573008-1	10	2024	12934	MAT 0102	MAT	1	3	23/10/2024 15:36	24/10/2024 01:08	INTERNA;NAO PROGRAMADA;MEIO AMBIENTE;ARVORE OU VEGETACAO	13800	74	139285	704,87
213	390	13573019-1	10	2024	16585	MBE 0108	MBE	1	3	23/10/2024 15:40	23/10/2024 22:43	INTERNA;NAO PROGRAMADA;MEIO AMBIENTE;ARVORE OU VEGETACAO	13800	70	109927	493,50
214	390	13573035-1	10	2024	16593	VAR 0108	VAR	1	3	23/10/2024 15:38	24/10/2024 02:00	INTERNA;NAO PROGRAMADA;MEIO AMBIENTE;VENTO	13800	162	108653	1677,38
215	390	13573048-1	10	2024	16603	REP 0105	REP	1	3	23/10/2024 15:45	25/10/2024 09:28	INTERNA;NAO PROGRAMADA;MEIO AMBIENTE;ARVORE OU VEGETACAO	240	3	39089	125,13
216	390	13573074-1	10	2024	16578	COT 0113	COT	1	3	23/10/2024 15:49	24/10/2024 16:10	INTERNA;NAO PROGRAMADA;MEIO AMBIENTE;ARVORE OU VEGETACAO	240	1	45009	24,34
217	390	13573087-1	10	2024	12857	BSI 0108	BSI	1	3	23/10/2024 15:53	24/10/2024 08:29	INTERNA;NAO PROGRAMADA;MEIO AMBIENTE;VENTO	240	1	89722	16,59
218	390	13573108-1	10	2024	16589	SAC 0109	SAC	1	3	23/10/2024 15:58	24/10/2024 16:32	INTERNA;NAO PROGRAMADA;MEIO AMBIENTE;ARVORE OU VEGETACAO	13800	2356	48130	14689,63
219	390	13573118-1	10	2024	12823	SOC 0103	SOC	1	3	23/10/2024 16:00	24/10/2024 14:40	INTERNA;NAO PROGRAMADA;MEIO AMBIENTE;VENTO	240	2	38896	45,33
220	390	13573124-1	10	2024	15834	ITP 0104	ITP	1	3	23/10/2024 16:01	24/10/2024 17:23	INTERNA;NAO PROGRAMADA;MEIO AMBIENTE;VENTO	240	1	63827	25,36
221	390	13573145-1	10	2024	12975	SAU 0104	SAU	1	3	23/10/2024 16:05	24/10/2024 16:02	INTERNA;NAO PROGRAMADA;MEIO AMBIENTE;VENTO	240	2	55076	47,90
222	390	13573154-1	10	2024	12976	SIL 0106	SIL	1	3	23/10/2024 16:05	24/10/2024 10:25	INTERNA;NAO PROGRAMADA;MEIO AMBIENTE;DESCARGA ATMOSFERICA	240	1	51232	0,84
223	390	13573198-1	10	2024	12999	VTA 0105	VTA	1	3	23/10/2024 16:16	24/10/2024 09:52	INTERNA;NAO PROGRAMADA;MEIO AMBIENTE;VENTO	240	2	68502	35,19
224	390	13573213-1	10	2024	16593	VAR 0106	VAR	1	3	23/10/2024 09:54	24/10/2024 10:56	INTERNA;NAO PROGRAMADA;MEIO AMBIENTE;VENTO	240	1	108653	25,04
225	390	13573214-1	10	2024	12987	UTI 0105	UTI	1	3	23/10/2024 16:20	24/10/2024 09:20	INTERNA;NAO PROGRAMADA;MEIO AMBIENTE;VENTO	13800	693	68277	11769,64
226	390	13573217-1	10	2024	16598	CAC 2303	CAC	1	3	23/10/2024 16:21	23/10/2024 19:26	INTERNA;NAO PROGRAMADA;MEIO AMBIENTE;VENTO	23000	385	28100	1189,76
227	390	13573250-1	10	2024	12877	CRA 0102	CRA	1	3	23/10/2024 16:28	24/10/2024 09:51	INTERNA;NAO PROGRAMADA;MEIO AMBIENTE;VENTO	240	3	87963	52,12
228	390	13573262-1	10	2024	15829	MPA 0108	MPA	1	3	23/10/2024 16:31	24/10/2024 09:23	INTERNA;NAO PROGRAMADA;MEIO AMBIENTE;VENTO	240	2	80200	33,72
229	390	13573278-1	10	2024	12862	BUT 0109	BUT	1	3	23/10/2024 16:34	24/10/2024 02:22	INTERNA;NAO PROGRAMADA;MEIO AMBIENTE;VENTO	240	2	29881	19,59



230	390	13573284-1	10	2024	16578	COT 0112	COT	1	3	23/10/2024 16:35	24/10/2024 00:27	INTERNA;NAO PROGRAMADA;MEIO AMBIENTE;ARVORE OU VEGETACAO	13800	145	45009	1139,34
231	390	13573313-1	10	2024	15826	MSA 0111	MSA	1	3	23/10/2024 16:42	24/10/2024 00:58	INTERNA;NAO PROGRAMADA;MEIO AMBIENTE;ARVORE OU VEGETACAO	13800	58	91923	479,05
232	390	13573334-1	10	2024	16576	CPI 0106	CPI	1	3	23/10/2024 16:46	24/10/2024 14:30	INTERNA;NAO PROGRAMADA;MEIO AMBIENTE;VENTO	240	1	88308	21,72
233	390	13573341-1	10	2024	15837	EMB 0102	EMB	1	3	23/10/2024 16:50	24/10/2024 11:32	INTERNA;NAO PROGRAMADA;MEIO AMBIENTE;VENTO	240	1	158606	18,70
234	390	13573356-1	10	2024	12982	TMR 0105	TMR	1	3	23/10/2024 16:55	24/10/2024 11:59	INTERNA;NAO PROGRAMADA;MEIO AMBIENTE;ARVORE OU VEGETACAO	13800	36	50666	686,54
235	390	13573359-1	10	2024	12882	CTL 0107	CTL	1	3	23/10/2024 16:56	23/10/2024 20:29	INTERNA;NAO PROGRAMADA;MEIO AMBIENTE;ARVORE OU VEGETACAO	240	3	64378	10,65
236	390	13573420-1	10	2024	12909	GCA 0106	GCA	1	3	23/10/2024 17:09	23/10/2024 21:14	INTERNA;NAO PROGRAMADA;MEIO AMBIENTE;ARVORE OU VEGETACAO	13800	80	20560	325,49
237	390	13573427-1	10	2024	12877	CRA 0102	CRA	1	3	23/10/2024 17:13	24/10/2024 09:19	INTERNA;NAO PROGRAMADA;MEIO AMBIENTE;VENTO	240	2	87963	32,18
238	390	13573460-1	10	2024	12900	CUP 0105	CUP	1	3	23/10/2024 17:21	24/10/2024 10:29	INTERNA;NAO PROGRAMADA;MEIO AMBIENTE;VENTO	240	1	109208	0,52
239	390	13573470-1	10	2024	16591	TUC 0106	TUC	1	3	23/10/2024 17:24	24/10/2024 05:35	INTERNA;NAO PROGRAMADA;MEIO AMBIENTE;ARVORE OU VEGETACAO	13800	27	51824	328,89
240	390	13573502-1	10	2024	16592	VGR 2304	VGR	1	3	23/10/2024 17:31	24/10/2024 10:46	INTERNA;NAO PROGRAMADA;MEIO AMBIENTE;VENTO	240	2	21240	34,51
241	390	13573508-1	10	2024	15834	ITP 0107	ITP	1	3	23/10/2024 17:32	23/10/2024 19:16	INTERNA;NAO PROGRAMADA;MEIO AMBIENTE;ARVORE OU VEGETACAO	13800	15	63827	25,84
242	390	13573514-1	10	2024	15834	ITP 0106	ITP	1	3	23/10/2024 17:33	24/10/2024 00:10	INTERNA;NAO PROGRAMADA;MEIO AMBIENTE;VENTO	13800	26	63827	171,97
243	390	13573516-1	10	2024	16600	JAC 0102	JAC	1	3	23/10/2024 17:34	24/10/2024 19:48	INTERNA;NAO PROGRAMADA;MEIO AMBIENTE;ARVORE OU VEGETACAO	13800	10	65059	262,46
244	390	13573522-1	10	2024	12857	BSI 0110	BSI	1	3	23/10/2024 17:34	23/10/2024 21:57	INTERNA;NAO PROGRAMADA;MEIO AMBIENTE;VENTO	13800	162	89722	708,26
245	390	13573524-1	10	2024	16591	TUC 0108	TUC	1	3	23/10/2024 17:32	24/10/2024 10:18	INTERNA;NAO PROGRAMADA;MEIO AMBIENTE;VENTO	13800	99	51824	1658,58
246	390	13573531-1	10	2024	12845	BAR 0113	BAR	1	3	23/10/2024 17:37	23/10/2024 19:18	INTERNA;NAO PROGRAMADA;MEIO AMBIENTE;VENTO	13800	2062	120961	3355,91
247	390	13573537-1	10	2024	16600	JAC 0102	JAC	1	3	23/10/2024 17:37	23/10/2024 23:40	INTERNA;NAO PROGRAMADA;MEIO AMBIENTE;ARVORE OU VEGETACAO	13800	170	65059	1027,18
248	390	13573541-1	10	2024	16600	JAC 0105	JAC	1	3	23/10/2024 17:38	24/10/2024 11:44	INTERNA;NAO PROGRAMADA;MEIO AMBIENTE;VENTO	13800	109	65059	1973,23
249	390	13573546-1	10	2024	12999	VTA 0102	VTA	1	3	23/10/2024 17:38	24/10/2024 02:46	INTERNA;NAO PROGRAMADA;MEIO AMBIENTE;ARVORE OU VEGETACAO	240	1	68502	9,12
250	390	13573548-1	10	2024	16600	JAC 0103	JAC	1	3	23/10/2024 17:38	23/10/2024 21:42	INTERNA;NAO PROGRAMADA;MEIO AMBIENTE;VENTO	13800	10253	65059	6345,49
251	390	13573553-1	10	2024	16600	JAC 0105	JAC	1	3	23/10/2024 17:39	24/10/2024 03:06	INTERNA;NAO PROGRAMADA;MEIO AMBIENTE;VENTO	13800	44	65059	415,58
252	390	13573568-1	10	2024	16594	VME 0109	VME	1	3	23/10/2024 17:42	24/10/2024 10:18	INTERNA;NAO PROGRAMADA;MEIO AMBIENTE;ARVORE OU VEGETACAO	13800	154	91733	2556,19
253	390	13573593-1	10	2024	15834	ITP 0102	ITP	1	3	23/10/2024 17:46	23/10/2024 22:10	INTERNA;NAO PROGRAMADA;MEIO AMBIENTE;VENTO	13800	48	63827	211,21
254	390	13573608-1	10	2024	12887	CLA 0110	CLA	1	3	23/10/2024 17:48	23/10/2024 20:02	INTERNA;NAO PROGRAMADA;MEIO AMBIENTE;ARVORE OU VEGETACAO	13800	459	56854	1023,70



255	390	13573610-1	10	2024	12853	BAL 0105	BAL	1	3	23/10/2024 17:48	24/10/2024 09:18	INTERNA;NAO PROGRAMADA;MEIO AMBIENTE;ARVORE OU VEGETACAO	13800	102	71175	1579,73
256	390	13573618-1	10	2024	12833	ANA 0107	ANA	1	3	23/10/2024 17:49	24/10/2024 09:02	INTERNA;NAO PROGRAMADA;MEIO AMBIENTE;VENTO	13800	104	13807	1582,07
257	390	13573653-1	10	2024	12986	TTI 0103	TTI	1	3	23/10/2024 17:53	23/10/2024 21:37	INTERNA;NAO PROGRAMADA;MEIO AMBIENTE;ARVORE OU VEGETACAO	13800	3489	36475	5244,96
258	390	13573661-1	10	2024	12843	BFU 0115	BFU	1	3	23/10/2024 17:53	24/10/2024 11:15	INTERNA;NAO PROGRAMADA;MEIO AMBIENTE;VENTO	13800	63	50163	1093,86
259	390	13573668-1	10	2024	12853	BAL 0113	BAL	1	3	23/10/2024 17:54	23/10/2024 22:05	INTERNA;NAO PROGRAMADA;MEIO AMBIENTE;VENTO	13800	134	71175	561,46
260	390	13573675-1	10	2024	16580	ASE 0103	ASE	1	3	23/10/2024 17:54	24/10/2024 10:33	INTERNA;NAO PROGRAMADA;MEIO AMBIENTE;VENTO	240	1	72948	16,65
261	390	13573678-1	10	2024	12883	CAT 0102	CAT	1	3	23/10/2024 17:54	23/10/2024 18:38	INTERNA;NAO PROGRAMADA;MEIO AMBIENTE;VENTO	13800	32	20935	21,10
262	390	13573685-1	10	2024	15830	MAD 0105	MAD	1	3	23/10/2024 17:55	24/10/2024 08:30	INTERNA;NAO PROGRAMADA;MEIO AMBIENTE;VENTO	13800	121	103058	1763,68
263	390	13573689-1	10	2024	15826	MSA 0104	MSA	1	3	23/10/2024 17:55	23/10/2024 19:25	INTERNA;NAO PROGRAMADA;MEIO AMBIENTE;VENTO	13800	15662	91923	5270,86
264	390	13573690-1	10	2024	12956	PEN 0110	PEN	1	3	23/10/2024 17:55	24/10/2024 09:05	INTERNA;NAO PROGRAMADA;MEIO AMBIENTE;VENTO	13800	8	65037	121,20
265	390	13573691-1	10	2024	12853	BAL 0110	BAL	1	3	23/10/2024 17:56	24/10/2024 01:57	INTERNA;NAO PROGRAMADA;MEIO AMBIENTE;VENTO	13800	70	71175	561,87
266	390	13573706-1	10	2024	12929	LAP 0111	LAP	1	3	23/10/2024 17:58	23/10/2024 18:59	INTERNA;NAO PROGRAMADA;MEIO AMBIENTE;VENTO	13800	1007	35020	1020,15
267	390	13573718-1	10	2024	16575	CAI 0104	CAI	1	3	23/10/2024 17:59	23/10/2024 20:50	INTERNA;NAO PROGRAMADA;MEIO AMBIENTE;VENTO	13800	1279	21570	3044,83
268	390	13573731-1	10	2024	16577	CLE 0104	CLE	1	3	23/10/2024 18:00	24/10/2024 16:56	INTERNA;NAO PROGRAMADA;MEIO AMBIENTE;ARVORE OU VEGETACAO	240	1	28294	22,92
269	390	13573733-1	10	2024	15830	MAD 0108	MAD	1	3	23/10/2024 18:01	24/10/2024 13:55	INTERNA;NAO PROGRAMADA;MEIO AMBIENTE;VENTO	240	67	103058	1301,39
270	390	13573736-1	10	2024	16594	VME 0102	VME	1	3	23/10/2024 18:01	23/10/2024 20:47	INTERNA;NAO PROGRAMADA;MEIO AMBIENTE;ARVORE OU VEGETACAO	13800	279	91733	768,10
271	390	13573739-1	10	2024	15824	ORA 0102	ORA	1	3	23/10/2024 18:01	23/10/2024 20:56	INTERNA;NAO PROGRAMADA;MEIO AMBIENTE;VENTO	13800	1637	24827	4764,58
272	390	13573762-1	10	2024	16585	MBE 0105	MBE	1	3	23/10/2024 18:04	23/10/2024 21:12	INTERNA;NAO PROGRAMADA;MEIO AMBIENTE;VENTO	13800	13864	109927	18090,79
273	390	13573773-1	10	2024	15832	LIM 0106	LIM	1	3	23/10/2024 18:04	23/10/2024 20:11	INTERNA;NAO PROGRAMADA;MEIO AMBIENTE;VENTO	13800	2582	59984	5373,80
274	390	13573791-1	10	2024	12964	REM 0115	REM	1	3	23/10/2024 18:06	24/10/2024 10:44	INTERNA;NAO PROGRAMADA;MEIO AMBIENTE;VENTO	240	1	52476	16,64
275	390	13573792-1	10	2024	15837	EMB 0112	EMB	1	3	23/10/2024 18:06	25/10/2024 11:52	INTERNA;NAO PROGRAMADA;MEIO AMBIENTE;VENTO	240	4	158606	167,11
276	390	13573793-1	10	2024	16577	CLE 0110	CLE	1	3	23/10/2024 18:06	23/10/2024 21:54	INTERNA;NAO PROGRAMADA;MEIO AMBIENTE;VENTO	13800	2101	28294	3678,59
277	390	13573800-1	10	2024	12887	CLA 0111	CLA	1	3	23/10/2024 17:23	23/10/2024 23:34	INTERNA;NAO PROGRAMADA;MEIO AMBIENTE;VENTO	13800	8280	56854	12790,48
278	390	13573803-1	10	2024	12887	CLA 0111	CLA	1	3	23/10/2024 18:06	24/10/2024 00:38	INTERNA;NAO PROGRAMADA;MEIO AMBIENTE;VENTO	13800	1138	56854	6069,29
279	390	13573842-1	10	2024	16585	MBE 0108	MBE	1	3	23/10/2024 18:10	23/10/2024 21:25	INTERNA;NAO PROGRAMADA;MEIO AMBIENTE;ARVORE OU VEGETACAO	13800	134	109927	435,72
280	390	13573850-1	10	2024	12946	MOR 0109	MOR	1	3	23/10/2024 18:09	23/10/2024 22:29	INTERNA;NAO PROGRAMADA;MEIO AMBIENTE;ARVORE OU VEGETACAO	13800	392	23200	1698,99





281	390	13573863-1	10	2024	15834	ITP 0105	ITP	1	3	23/10/2024 18:12	23/10/2024 22:25	INTERNA;NAO PROGRAMADA;MEIO AMBIENTE;ARVORE OU VEGETACAO	13800	76	63827	320,89
282	390	13573865-1	10	2024	12950	OSA 0103	OSA	1	3	23/10/2024 18:12	23/10/2024 21:37	INTERNA;NAO PROGRAMADA;MEIO AMBIENTE;ARVORE OU VEGETACAO	13800	27	53881	92,15
283	390	13573871-1	10	2024	15827	MAZ 0110	MAZ	1	3	23/10/2024 17:55	23/10/2024 22:57	INTERNA;NAO PROGRAMADA;MEIO AMBIENTE;VENTO	13800	512	154484	2573,37
284	390	13573888-1	10	2024	12971	SMA 0106	SMA	1	3	23/10/2024 18:14	24/10/2024 05:58	INTERNA;NAO PROGRAMADA;MEIO AMBIENTE;VENTO	13800	2207	100382	13368,59
285	390	13573917-1	10	2024	17111	BUT 0102	BUT	1	3	23/10/2024 18:00	24/10/2024 16:55	INTERNA;NAO PROGRAMADA;MEIO AMBIENTE;VENTO	34500	6	22431	25,96
286	390	13573921-1	10	2024	12877	CRA 0114	CRA	1	3	23/10/2024 18:18	24/10/2024 09:01	INTERNA;NAO PROGRAMADA;MEIO AMBIENTE;VENTO	240	1	87963	14,73
287	390	13573951-1	10	2024	12934	MAT 0114	MAT	1	3	23/10/2024 18:20	23/10/2024 20:52	INTERNA;NAO PROGRAMADA;MEIO AMBIENTE;ARVORE OU VEGETACAO	13800	106	139285	269,39
288	390	13573956-1	10	2024	16594	VME 0103	VME	1	3	23/10/2024 18:21	24/10/2024 09:23	INTERNA;NAO PROGRAMADA;MEIO AMBIENTE;VENTO	13800	88	91733	1324,11
289	390	13573960-1	10	2024	16585	MBE 0104	MBE	1	3	23/10/2024 18:07	24/10/2024 10:31	INTERNA;NAO PROGRAMADA;MEIO AMBIENTE;VENTO	13800	1	109927	16,41
290	390	13573963-1	10	2024	12958	PNH 0104	PNH	1	3	23/10/2024 18:22	24/10/2024 10:19	INTERNA;NAO PROGRAMADA;MEIO AMBIENTE;ARVORE OU VEGETACAO	13800	50	28189	797,79
291	390	13573965-1	10	2024	12947	NAC 0113	NAC	1	3	23/10/2024 18:22	24/10/2024 09:05	INTERNA;NAO PROGRAMADA;MEIO AMBIENTE;VENTO	240	2	112382	0,18
292	390	13573967-1	10	2024	12922	ITR 0102	ITR	1	3	23/10/2024 18:22	23/10/2024 19:56	INTERNA;NAO PROGRAMADA;MEIO AMBIENTE;ARVORE OU VEGETACAO	13800	157	101525	245,23
293	390	13573977-1	10	2024	12838	AUT 0107	AUT	1	3	23/10/2024 18:22	23/10/2024 23:57	INTERNA;NAO PROGRAMADA;MEIO AMBIENTE;ARVORE OU VEGETACAO	240	2	71255	11,15
294	390	13573994-1	10	2024	16589	SAC 0111	SAC	1	3	23/10/2024 18:25	23/10/2024 20:20	INTERNA;NAO PROGRAMADA;MEIO AMBIENTE;VENTO	13800	341	48130	653,20
295	390	13573996-1	10	2024	12950	OSA 0113	OSA	1	3	23/10/2024 18:25	23/10/2024 21:20	INTERNA;NAO PROGRAMADA;MEIO AMBIENTE;ARVORE OU VEGETACAO	13800	103	53881	299,93
296	390	13574000-1	10	2024	16595	ALP 0102	ALP	1	3	23/10/2024 18:25	24/10/2024 13:25	INTERNA;NAO PROGRAMADA;MEIO AMBIENTE;VENTO	240	1	39272	19,00
297	390	13574001-1	10	2024	16572	BRU 0107	BRU	1	3	23/10/2024 18:25	23/10/2024 21:27	INTERNA;NAO PROGRAMADA;MEIO AMBIENTE;VENTO	13800	96	55575	289,87
298	390	13574004-1	10	2024	12845	BAR 0112	BAR	1	3	23/10/2024 18:06	23/10/2024 22:52	INTERNA;NAO PROGRAMADA;MEIO AMBIENTE;VENTO	13800	299	120961	1426,31
299	390	13574007-1	10	2024	16588	PPU 0104	PPU	1	3	23/10/2024 18:26	24/10/2024 06:09	INTERNA;NAO PROGRAMADA;MEIO AMBIENTE;ARVORE OU VEGETACAO	13800	295	53927	3455,11
300	390	13574024-1	10	2024	12826	ABV 0103	ABV	1	3	23/10/2024 18:28	23/10/2024 23:29	INTERNA;NAO PROGRAMADA;MEIO AMBIENTE;ARVORE OU VEGETACAO	13800	308	25388	1542,14
301	390	13574025-1	10	2024	16585	MBE 0114	MBE	1	3	23/10/2024 18:28	24/10/2024 14:55	INTERNA;NAO PROGRAMADA;MEIO AMBIENTE;VENTO	240	1	109927	20,44
302	390	13574032-1	10	2024	16589	SAC 0112	SAC	1	3	23/10/2024 18:29	23/10/2024 22:17	INTERNA;NAO PROGRAMADA;MEIO AMBIENTE;ARVORE OU VEGETACAO	13800	488	48130	1855,21
303	390	13574035-1	10	2024	12900	CUP 0108	CUP	1	3	23/10/2024 18:29	24/10/2024 11:03	INTERNA;NAO PROGRAMADA;MEIO AMBIENTE;VENTO	13800	200	109208	3313,17
304	390	13574036-1	10	2024	15814	JAG 0102	JAG	1	3	23/10/2024 18:29	23/10/2024 20:50	INTERNA;NAO PROGRAMADA;MEIO AMBIENTE;ARVORE OU VEGETACAO	13800	944	22969	2221,02
305	390	13574048-1	10	2024	16576	CPI 0110	CPI	1	3	23/10/2024 18:31	23/10/2024 20:12	INTERNA;NAO PROGRAMADA;MEIO AMBIENTE;VENTO	13800	800	88308	1356,22



306	390	13574101-1	10	2024	12946	MOR 0106	MOR	1	3	23/10/2024 18:35	23/10/2024 21:40	INTERNA;NAO PROGRAMADA;MEIO AMBIENTE;VENTO	13800	205	23200	634,76
307	390	13574107-1	10	2024	15833	ITN 0111	ITN	1	3	23/10/2024 18:35	24/10/2024 08:32	INTERNA;NAO PROGRAMADA;MEIO AMBIENTE;VENTO	240	2	100948	0,10
308	390	13574123-1	10	2024	12857	BSI 0102	BSI	1	3	23/10/2024 18:32	24/10/2024 23:41	INTERNA;NAO PROGRAMADA;MEIO AMBIENTE;VENTO	13800	97	89722	2827,52
309	390	13574132-1	10	2024	16599	GVI 0108	GVI	1	3	23/10/2024 18:37	24/10/2024 10:55	INTERNA;NAO PROGRAMADA;MEIO AMBIENTE;VENTO	13800	99	104465	1612,71
310	390	13574138-1	10	2024	12872	CAL 0110	CAL	1	3	23/10/2024 18:37	23/10/2024 21:03	INTERNA;NAO PROGRAMADA;MEIO AMBIENTE;ARVORE OU VEGETACAO	13800	848	26179	2058,52
311	390	13574142-1	10	2024	15818	VFO 0113	VFO	1	3	23/10/2024 11:14	23/10/2024 21:54	INTERNA;NAO PROGRAMADA;MEIO AMBIENTE;ARVORE OU VEGETACAO	13800	33	70128	118,31
312	390	13574144-1	10	2024	12926	JCI 0103	JCI	1	3	23/10/2024 18:38	24/10/2024 02:35	INTERNA;NAO PROGRAMADA;MEIO AMBIENTE;ARVORE OU VEGETACAO	13800	53	41867	517,67
313	390	13574154-1	10	2024	16599	GVI 0111	GVI	1	3	23/10/2024 18:40	23/10/2024 23:00	INTERNA;NAO PROGRAMADA;MEIO AMBIENTE;VENTO	13800	1130	104465	4900,12
314	390	13574161-1	10	2024	12911	GJU 0109	GJU	1	3	23/10/2024 18:40	23/10/2024 22:47	INTERNA;NAO PROGRAMADA;MEIO AMBIENTE;VENTO	13800	886	24927	2089,00
315	390	13574172-1	10	2024	16599	GVI 0105	GVI	1	3	23/10/2024 18:41	24/10/2024 02:15	INTERNA;NAO PROGRAMADA;MEIO AMBIENTE;VENTO	13800	198	104465	1496,55
316	390	13574173-1	10	2024	15837	EMB 0108	EMB	1	3	23/10/2024 18:36	23/10/2024 20:52	INTERNA;NAO PROGRAMADA;MEIO AMBIENTE;VENTO	13800	74	158606	166,58
317	390	13574174-1	10	2024	16599	GVI 0109	GVI	1	3	23/10/2024 18:41	24/10/2024 02:51	INTERNA;NAO PROGRAMADA;MEIO AMBIENTE;ARVORE OU VEGETACAO	13800	16	104465	130,54
318	390	13574176-1	10	2024	16579	GUM 0104	GUM	1	3	23/10/2024 18:42	24/10/2024 00:01	INTERNA;NAO PROGRAMADA;MEIO AMBIENTE;ARVORE OU VEGETACAO	13800	301	82422	1603,24
319	390	13574196-1	10	2024	12907	EGU 0102	EGU	1	3	23/10/2024 18:45	24/10/2024 18:31	INTERNA;NAO PROGRAMADA;MEIO AMBIENTE;ARVORE OU VEGETACAO	240	3	21560	71,29
320	390	13574264-1	10	2024	12967	RBO 0102	RBO	1	3	23/10/2024 18:47	23/10/2024 21:38	INTERNA;NAO PROGRAMADA;MEIO AMBIENTE;VENTO	13800	1994	86249	1913,11
321	390	13574272-1	10	2024	16582	JGL 0103	JGL	1	3	23/10/2024 18:49	24/10/2024 03:40	INTERNA;NAO PROGRAMADA;MEIO AMBIENTE;ARVORE OU VEGETACAO	13800	38	29368	335,95
322	390	13574273-1	10	2024	15826	MSA 0107	MSA	1	3	23/10/2024 18:49	23/10/2024 22:48	INTERNA;NAO PROGRAMADA;MEIO AMBIENTE;VENTO	13800	1088	91923	1859,09
323	390	13574278-1	10	2024	16575	CAI 0105	CAI	1	3	23/10/2024 18:50	24/10/2024 12:55	INTERNA;NAO PROGRAMADA;MEIO AMBIENTE;VENTO	240	28	21570	506,40
324	390	13574288-1	10	2024	16599	GVI 0103	GVI	1	3	23/10/2024 18:50	24/10/2024 12:42	INTERNA;NAO PROGRAMADA;MEIO AMBIENTE;VENTO	240	2	104465	35,73
325	390	13574290-1	10	2024	15817	ERM 0109	ERM	1	3	23/10/2024 18:11	24/10/2024 01:39	INTERNA;NAO PROGRAMADA;MEIO AMBIENTE;VENTO	13800	126	92494	941,54
326	390	13574324-1	10	2024	16585	MBE 0106	MBE	1	3	23/10/2024 18:53	24/10/2024 11:13	INTERNA;NAO PROGRAMADA;MEIO AMBIENTE;VENTO	240	1	109927	16,34
327	390	13574325-1	10	2024	12999	VTA 0106	VTA	1	3	23/10/2024 18:53	24/10/2024 09:58	INTERNA;NAO PROGRAMADA;MEIO AMBIENTE;VENTO	240	1	68502	15,08
328	390	13574328-1	10	2024	16585	MBE 0113	MBE	1	3	23/10/2024 18:45	24/10/2024 13:11	INTERNA;NAO PROGRAMADA;MEIO AMBIENTE;VENTO	240	1	109927	18,44
329	390	13574347-1	10	2024	15832	TED 0105	TED	1	3	23/10/2024 18:55	24/10/2024 14:58	INTERNA;NAO PROGRAMADA;MEIO AMBIENTE;VENTO	13800	95	59984	1905,33
330	390	13574356-1	10	2024	12833	ANA 0111	ANA	1	3	23/10/2024 18:56	24/10/2024 14:04	INTERNA;NAO PROGRAMADA;MEIO AMBIENTE;VENTO	13800	19	13807	363,55
331	390	13574365-1	10	2024	12971	SMA 0108	SMA	1	3	23/10/2024 18:56	23/10/2024 21:36	INTERNA;NAO PROGRAMADA;MEIO AMBIENTE;ARVORE OU VEGETACAO	13800	926	100382	2463,16



332	390	13574375-1	10	2024	12912	GNA 0111	GNA	1	3	23/10/2024 18:58	24/10/2024 09:16	INTERNA;NAO PROGRAMADA;MEIO AMBIENTE;ARVORE OU VEGETACAO	240	1	98286	14,31
333	390	13574387-1	10	2024	12926	JCI 0103	JCI	1	3	23/10/2024 18:59	24/10/2024 16:03	INTERNA;NAO PROGRAMADA;MEIO AMBIENTE;VENTO	240	1	41867	21,07
334	390	13574389-1	10	2024	16599	GVI 0103	GVI	1	3	23/10/2024 18:59	24/10/2024 00:50	INTERNA;NAO PROGRAMADA;MEIO AMBIENTE;VENTO	13800	12	104465	70,07
335	390	13574418-1	10	2024	16600	JAC 0106	JAC	1	3	23/10/2024 18:49	24/10/2024 14:33	INTERNA;NAO PROGRAMADA;MEIO AMBIENTE;VENTO	13800	172	65059	3392,89
336	390	13574436-1	10	2024	12912	NAC 0302	NAC	1	3	23/10/2024 18:04	24/10/2024 10:48	INTERNA;NAO PROGRAMADA;MEIO AMBIENTE;VENTO	34500	1	98286	16,74
337	390	13574472-1	10	2024	12999	VTA 0105	VTA	1	3	23/10/2024 19:07	24/10/2024 10:23	INTERNA;NAO PROGRAMADA;MEIO AMBIENTE;VENTO	240	1	68502	0,12
338	390	13574477-1	10	2024	16603	REP 0105	REP	1	3	23/10/2024 19:07	23/10/2024 22:51	INTERNA;NAO PROGRAMADA;MEIO AMBIENTE;VENTO	13800	118	39089	438,67
339	390	13574488-1	10	2024	15832	LIM 0108	LIM	1	3	23/10/2024 19:09	24/10/2024 16:01	INTERNA;NAO PROGRAMADA;MEIO AMBIENTE;VENTO	240	1	59984	20,88
340	390	13574512-1	10	2024	15837	EMB 0108	EMB	1	3	23/10/2024 19:11	24/10/2024 20:37	INTERNA;NAO PROGRAMADA;MEIO AMBIENTE;VENTO	240	1	158606	25,43
341	390	13574520-1	10	2024	12838	AUT 0103	AUT	1	3	23/10/2024 19:12	25/10/2024 01:27	INTERNA;NAO PROGRAMADA;MEIO AMBIENTE;ARVORE OU VEGETACAO	13800	41	71255	84,49
342	390	13574528-1	10	2024	16583	MAU 0102	MAU	1	3	23/10/2024 19:13	24/10/2024 16:45	INTERNA;NAO PROGRAMADA;MEIO AMBIENTE;VENTO	240	2	90297	43,07
343	390	13574530-1	10	2024	12882	CTL 0108	CTL	1	3	23/10/2024 19:13	24/10/2024 11:37	INTERNA;NAO PROGRAMADA;MEIO AMBIENTE;VENTO	240	1	64378	16,40
344	390	13574557-1	10	2024	16598	CAC 2304	CAC	1	3	23/10/2024 19:16	23/10/2024 21:58	INTERNA;NAO PROGRAMADA;MEIO AMBIENTE;VENTO	23000	83	28100	223,11
345	390	13574565-1	10	2024	16605	SBC 0102	SBC	1	3	23/10/2024 19:10	23/10/2024 20:42	INTERNA;NAO PROGRAMADA;MEIO AMBIENTE;ARVORE OU VEGETACAO	13800	92	84613	140,89
346	390	13574573-1	10	2024	12843	BFU 0102	BFU	1	3	23/10/2024 19:18	24/10/2024 15:25	INTERNA;NAO PROGRAMADA;MEIO AMBIENTE;VENTO	13800	17	50163	341,93
347	390	13574580-1	10	2024	12930	LEO 0102	LEO	1	3	23/10/2024 18:58	24/10/2024 00:30	INTERNA;NAO PROGRAMADA;MEIO AMBIENTE;ARVORE OU VEGETACAO	13800	1319	37948	2621,13
348	390	13574584-1	10	2024	15813	JKU 0108	JKU	1	3	23/10/2024 19:19	24/10/2024 09:25	INTERNA;NAO PROGRAMADA;MEIO AMBIENTE;ARVORE OU VEGETACAO	13800	97	26549	368,14
349	390	13574593-1	10	2024	16578	COT 0116	COT	1	3	23/10/2024 19:20	24/10/2024 17:05	INTERNA;NAO PROGRAMADA;MEIO AMBIENTE;ARVORE OU VEGETACAO	240	1	45009	21,74
350	390	13574598-1	10	2024	16598	CAC 2302	CAC	1	3	23/10/2024 19:20	23/10/2024 22:05	INTERNA;NAO PROGRAMADA;MEIO AMBIENTE;ARVORE OU VEGETACAO	13800	220	28100	602,86
351	390	13574599-1	10	2024	15839	CTA 0114	CTA	1	3	23/10/2024 19:20	24/10/2024 10:45	INTERNA;NAO PROGRAMADA;MEIO AMBIENTE;VENTO	13800	204	54399	3143,81
352	390	13574601-1	10	2024	15837	EMB 0108	EMB	1	3	23/10/2024 19:21	23/10/2024 21:13	INTERNA;NAO PROGRAMADA;MEIO AMBIENTE;VENTO	13800	171	158606	320,72
353	390	13574604-1	10	2024	16606	SER 0103	SER	1	3	23/10/2024 19:21	24/10/2024 03:44	INTERNA;NAO PROGRAMADA;MEIO AMBIENTE;ARVORE OU VEGETACAO	240	3	18705	25,17
354	390	13574622-1	10	2024	12887	CLA 0102	CLA	1	3	23/10/2024 19:13	25/10/2024 01:18	INTERNA;NAO PROGRAMADA;MEIO AMBIENTE;VENTO	13800	201	56854	6046,35
355	390	13574629-1	10	2024	16594	VME 0109	VME	1	3	23/10/2024 19:24	24/10/2024 10:45	INTERNA;NAO PROGRAMADA;MEIO AMBIENTE;VENTO	13800	66	91733	1012,84
356	390	13574633-1	10	2024	12883	CAT 0108	CAT	1	3	23/10/2024 19:24	24/10/2024 07:50	INTERNA;NAO PROGRAMADA;MEIO AMBIENTE;VENTO	13800	1	20935	12,42
357	390	13574634-1	10	2024	15822	TSE 0115	TSE	1	3	23/10/2024 19:24	24/10/2024 00:45	INTERNA;NAO PROGRAMADA;MEIO AMBIENTE;ARVORE OU VEGETACAO	13800	4	125818	21,41



358	390	13574642-1	10	2024	16576	CPI 0110	CPI	1	3	23/10/2024 19:25	24/10/2024 00:07	INTERNA;NAO PROGRAMADA;MEIO AMBIENTE;VENTO	13800	55	88308	257,95
359	390	13574654-1	10	2024	12975	SAU 0104	SAU	1	3	23/10/2024 19:26	24/10/2024 12:19	INTERNA;NAO PROGRAMADA;MEIO AMBIENTE;VENTO	240	1	55076	16,87
360	390	13574656-1	10	2024	15831	LUB 0107	LUB	1	3	23/10/2024 19:26	24/10/2024 09:00	INTERNA;NAO PROGRAMADA;MEIO AMBIENTE;VENTO	13800	95	85034	1288,38
361	390	13574663-1	10	2024	16603	REP 0104	REP	1	3	23/10/2024 19:28	24/10/2024 02:37	INTERNA;NAO PROGRAMADA;MEIO AMBIENTE;ARVORE OU VEGETACAO	13800	10	39089	71,45
362	390	13574669-1	10	2024	12956	PEN 0109	PEN	1	3	23/10/2024 19:28	24/10/2024 12:35	INTERNA;NAO PROGRAMADA;MEIO AMBIENTE;VENTO	240	1	65037	17,11
363	390	13574670-1	10	2024	12960	PRI 0111	PRI	1	3	23/10/2024 19:29	24/10/2024 10:38	INTERNA;NAO PROGRAMADA;MEIO AMBIENTE;VENTO	13800	90	76726	1364,08
364	390	13574676-1	10	2024	16579	GUM 0107	GUM	1	3	23/10/2024 19:29	24/10/2024 11:40	INTERNA;NAO PROGRAMADA;MEIO AMBIENTE;VENTO	13800	55	82422	889,64
365	390	13574682-1	10	2024	12983	TIR 0110	TIR	1	3	23/10/2024 19:30	24/10/2024 17:29	INTERNA;NAO PROGRAMADA;MEIO AMBIENTE;VENTO	13800	147	127678	3232,86
366	390	13574706-1	10	2024	12952	PRE 0108	PRE	1	3	23/10/2024 19:04	24/10/2024 18:08	INTERNA;NAO PROGRAMADA;MEIO AMBIENTE;ARVORE OU VEGETACAO	240	1	39917	23,06
367	390	13574707-1	10	2024	12830	AME 0106	AME	1	3	23/10/2024 19:33	25/10/2024 09:30	INTERNA;NAO PROGRAMADA;MEIO AMBIENTE;VENTO	240	1	63576	37,95
368	390	13574710-1	10	2024	12956	PEN 0102	PEN	1	3	23/10/2024 19:33	24/10/2024 11:45	INTERNA;NAO PROGRAMADA;MEIO AMBIENTE;ARVORE OU VEGETACAO	13800	19	65037	307,92
369	390	13574734-1	10	2024	15832	LIM 0104	LIM	1	3	23/10/2024 19:23	23/10/2024 23:35	INTERNA;NAO PROGRAMADA;MEIO AMBIENTE;VENTO	13800	4979	59984	4613,75
370	390	13574771-1	10	2024	12915	HIP 0105	HIP	1	3	23/10/2024 19:40	24/10/2024 13:16	INTERNA;NAO PROGRAMADA;MEIO AMBIENTE;VENTO	240	1	23299	17,60
371	390	13574818-1	10	2024	15834	ITP 0103	ITP	1	3	23/10/2024 19:48	24/10/2024 02:20	INTERNA;NAO PROGRAMADA;MEIO AMBIENTE;VENTO	13800	9	63827	58,77
372	390	13574822-1	10	2024	16598	CAC 2302	CAC	1	3	23/10/2024 19:49	24/10/2024 11:05	INTERNA;NAO PROGRAMADA;MEIO AMBIENTE;ARVORE OU VEGETACAO	23000	784	28100	11964,28
373	390	13574831-1	10	2024	15831	LUB 0106	LUB	1	3	23/10/2024 19:50	24/10/2024 10:20	INTERNA;NAO PROGRAMADA;MEIO AMBIENTE;VENTO	240	2	85034	29,00
374	390	13574837-1	10	2024	16602	RTA 0102	RTA	1	3	23/10/2024 19:50	24/10/2024 11:05	INTERNA;NAO PROGRAMADA;MEIO AMBIENTE;ARVORE OU VEGETACAO	240	1	14859	15,23
375	390	13574845-1	10	2024	12843	BFU 0111	BFU	1	3	23/10/2024 18:56	25/10/2024 05:30	INTERNA;NAO PROGRAMADA;MEIO AMBIENTE;ARVORE OU VEGETACAO	13800	4871	50163	30158,14
376	390	13574880-1	10	2024	15827	MAZ 0110	MAZ	1	3	23/10/2024 17:55	24/10/2024 08:22	INTERNA;NAO PROGRAMADA;MEIO AMBIENTE;VENTO	13800	230	154484	3321,84
377	390	13574891-1	10	2024	15818	VFO 0111	VFO	1	3	23/10/2024 19:59	23/10/2024 22:14	INTERNA;NAO PROGRAMADA;MEIO AMBIENTE;ARVORE OU VEGETACAO	240	1	70128	2,25
378	390	13574920-1	10	2024	12877	CRA 0108	CRA	1	3	23/10/2024 20:03	24/10/2024 10:39	INTERNA;NAO PROGRAMADA;MEIO AMBIENTE;VENTO	240	1	87963	0,45
379	390	13574943-1	10	2024	12900	CUP 0104	CUP	1	3	23/10/2024 20:07	24/10/2024 13:30	INTERNA;NAO PROGRAMADA;MEIO AMBIENTE;VENTO	240	1	109208	17,37
380	390	13574955-1	10	2024	16585	MBE 0105	MBE	1	3	23/10/2024 20:10	24/10/2024 11:10	INTERNA;NAO PROGRAMADA;MEIO AMBIENTE;VENTO	240	3	109927	44,98
381	390	13574957-1	10	2024	12912	GNA 0113	GNA	1	3	23/10/2024 20:11	24/10/2024 08:45	INTERNA;NAO PROGRAMADA;MEIO AMBIENTE;VENTO	240	1	98286	12,58
382	390	13574972-1	10	2024	12991	VEM 0109	VEM	1	3	23/10/2024 20:13	24/10/2024 10:02	INTERNA;NAO PROGRAMADA;MEIO AMBIENTE;VENTO	240	1	77208	13,81
383	390	13574976-1	10	2024	12845	BAR 0104	BAR	1	3	23/10/2024 20:14	24/10/2024 09:03	INTERNA;NAO PROGRAMADA;MEIO AMBIENTE;VENTO	240	2	120961	25,64



384	390	13575008-1	10	2024	12982	TMR 0106	TMR	1	3	23/10/2024 20:19	24/10/2024 10:59	INTERNA;NAO PROGRAMADA;MEIO AMBIENTE;VENTO	240	1	50666	14,67
385	390	13575027-1	10	2024	12912	GNA 0102	GNA	1	3	23/10/2024 20:22	24/10/2024 08:36	INTERNA;NAO PROGRAMADA;MEIO AMBIENTE;VENTO	240	4	98286	48,92
386	390	13575029-1	10	2024	15831	LUB 0111	LUB	1	3	23/10/2024 20:22	24/10/2024 10:21	INTERNA;NAO PROGRAMADA;MEIO AMBIENTE;VENTO	13800	30	85034	419,40
387	390	13575047-1	10	2024	16585	MBE 0106	MBE	1	3	23/10/2024 20:24	24/10/2024 00:05	INTERNA;NAO PROGRAMADA;MEIO AMBIENTE;VENTO	13800	82	109927	301,37
388	390	13575058-1	10	2024	12969	SAB 0106	SAB	1	3	23/10/2024 20:26	24/10/2024 12:19	INTERNA;NAO PROGRAMADA;MEIO AMBIENTE;ARVORE OU VEGETACAO	240	1	36050	15,88
389	390	13575078-1	10	2024	12907	EGU 0102	EGU	1	3	23/10/2024 20:28	24/10/2024 17:20	INTERNA;NAO PROGRAMADA;MEIO AMBIENTE;VENTO	240	2	21560	41,74
390	390	13575110-1	10	2024	12823	SOC 0102	SOC	1	3	23/10/2024 20:33	24/10/2024 00:13	INTERNA;NAO PROGRAMADA;MEIO AMBIENTE;VENTO	13800	1377	38896	5058,56
391	390	13575125-1	10	2024	15831	LUB 0114	LUB	1	3	23/10/2024 20:37	24/10/2024 11:30	INTERNA;NAO PROGRAMADA;MEIO AMBIENTE;VENTO	240	2	85034	3,04
392	390	13575159-1	10	2024	12868	CAA 0106	CAA	1	3	23/10/2024 20:42	24/10/2024 12:31	INTERNA;NAO PROGRAMADA;MEIO AMBIENTE;ARVORE OU VEGETACAO	13800	244	58218	3857,78
393	390	13575166-1	10	2024	16575	CAI 0105	CAI	1	3	23/10/2024 20:43	24/10/2024 16:41	INTERNA;NAO PROGRAMADA;MEIO AMBIENTE;VENTO	240	2	21570	39,93
394	390	13575174-1	10	2024	17112	SJO 0003	SJO	1	3	23/10/2024 20:41	24/10/2024 10:05	INTERNA;NAO PROGRAMADA;MEIO AMBIENTE;VENTO	3800	47	53044	629,77
395	390	13575216-1	10	2024	12983	TIR 0111	TIR	1	3	23/10/2024 20:50	24/10/2024 15:41	INTERNA;NAO PROGRAMADA;MEIO AMBIENTE;VENTO	240	1	127678	18,85
396	390	13575246-1	10	2024	15822	TSE 0105	TSE	1	3	23/10/2024 20:57	24/10/2024 15:00	INTERNA;NAO PROGRAMADA;MEIO AMBIENTE;ARVORE OU VEGETACAO	13800	29	125818	523,31
397	390	13575298-1	10	2024	15833	ITN 0102	ITN	1	3	23/10/2024 21:07	23/10/2024 22:37	INTERNA;NAO PROGRAMADA;MEIO AMBIENTE;VENTO	13800	120	100948	179,50
398	390	13575314-1	10	2024	16603	REP 0105	REP	1	3	23/10/2024 21:09	23/10/2024 23:35	INTERNA;NAO PROGRAMADA;MEIO AMBIENTE;VENTO	13800	166	39089	404,72
399	390	13575334-1	10	2024	16602	RTA 0102	RTA	1	3	23/10/2024 21:10	24/10/2024 18:16	INTERNA;NAO PROGRAMADA;MEIO AMBIENTE;VENTO	240	2	14859	42,20
400	390	13575355-1	10	2024	15829	MPA 0107	MPA	1	3	23/10/2024 21:11	24/10/2024 08:36	INTERNA;NAO PROGRAMADA;MEIO AMBIENTE;VENTO	240	2	80200	22,81
401	390	13575364-1	10	2024	15822	TSE 0104	TSE	1	3	23/10/2024 21:12	24/10/2024 15:09	INTERNA;NAO PROGRAMADA;MEIO AMBIENTE;VENTO	13800	45	125818	807,01
402	390	13575374-1	10	2024	15817	ERM 0102	ERM	1	3	23/10/2024 21:13	24/10/2024 02:35	INTERNA;NAO PROGRAMADA;MEIO AMBIENTE;VENTO	13800	129	92494	691,40
403	390	13575388-1	10	2024	15822	TSE 0112	TSE	1	3	23/10/2024 21:15	24/10/2024 10:39	INTERNA;NAO PROGRAMADA;MEIO AMBIENTE;VENTO	240	8	125818	107,20
404	390	13575414-1	10	2024	12981	TMO 0110	TMO	1	3	23/10/2024 21:11	23/10/2024 22:57	INTERNA;NAO PROGRAMADA;MEIO AMBIENTE;VENTO	13800	345	50415	607,30
405	390	13575421-1	10	2024	12999	VTA 0102	VTA	1	3	23/10/2024 21:20	24/10/2024 02:58	INTERNA;NAO PROGRAMADA;MEIO AMBIENTE;ARVORE OU VEGETACAO	13800	90	68502	507,30
406	390	13575423-1	10	2024	12967	RBO 0106	RBO	1	3	23/10/2024 21:20	24/10/2024 01:09	INTERNA;NAO PROGRAMADA;MEIO AMBIENTE;VENTO	13800	69	86249	40,56
407	390	13575465-1	10	2024	12843	BFU 0109	BFU	1	3	23/10/2024 21:31	24/10/2024 17:52	INTERNA;NAO PROGRAMADA;MEIO AMBIENTE;VENTO	13800	12	50163	244,20
408	390	13575473-1	10	2024	16598	CAC 2302	CAC	1	3	23/10/2024 21:32	24/10/2024 20:40	INTERNA;NAO PROGRAMADA;MEIO AMBIENTE;ARVORE OU VEGETACAO	240	1	28100	23,14
409	390	13575496-1	10	2024	16572	BRU 0107	BRU	1	3	23/10/2024 21:39	24/10/2024 12:11	INTERNA;NAO PROGRAMADA;MEIO AMBIENTE;VENTO	13800	1	55575	14,53



410	390	13575500-1	10	2024	12853	BAL 0107	BAL	1	3	23/10/2024 21:40	24/10/2024 09:21	INTERNA;NAO PROGRAMADA;MEIO AMBIENTE;VENTO	13800	51	71175	596,08
411	390	13575506-1	10	2024	15815	GER 0102	GER	1	3	23/10/2024 21:41	24/10/2024 16:20	INTERNA;NAO PROGRAMADA;MEIO AMBIENTE;VENTO	240	4	56239	74,61
412	390	13575511-1	10	2024	12887	CLA 0107	CLA	1	3	23/10/2024 21:40	24/10/2024 10:14	INTERNA;NAO PROGRAMADA;MEIO AMBIENTE;VENTO	240	1	56854	12,57
413	390	13575515-1	10	2024	12930	LEO 0110	LEO	1	3	23/10/2024 21:44	24/10/2024 09:08	INTERNA;NAO PROGRAMADA;MEIO AMBIENTE;ARVORE OU VEGETACAO	13800	120	37948	1367,67
414	390	13575516-1	10	2024	15837	EMB 0110	EMB	1	3	23/10/2024 21:44	24/10/2024 03:40	INTERNA;NAO PROGRAMADA;MEIO AMBIENTE;VENTO	13800	39	158606	231,52
415	390	13575520-1	10	2024	16580	IVI 0110	IVI	1	3	23/10/2024 21:45	24/10/2024 00:00	INTERNA;NAO PROGRAMADA;MEIO AMBIENTE;ARVORE OU VEGETACAO	13800	12	72948	27,04
416	390	13575524-1	10	2024	12838	AUT 0108	AUT	1	3	23/10/2024 21:46	23/10/2024 23:51	INTERNA;NAO PROGRAMADA;MEIO AMBIENTE;VENTO	13800	146	71255	305,06
417	390	13575527-1	10	2024	16583	MAU 0113	MAU	1	3	23/10/2024 21:46	23/10/2024 23:07	INTERNA;NAO PROGRAMADA;MEIO AMBIENTE;ARVORE OU VEGETACAO	13800	2544	90297	5365,72
418	390	13575568-1	10	2024	16592	VGR 2301	VGR	1	3	23/10/2024 21:57	24/10/2024 14:19	INTERNA;NAO PROGRAMADA;MEIO AMBIENTE;VENTO	23000	50	21240	817,83
419	390	13575571-1	10	2024	15828	MOC 0111	MOC	1	3	23/10/2024 21:58	24/10/2024 11:13	INTERNA;NAO PROGRAMADA;MEIO AMBIENTE;VENTO	13800	77	18184	1020,44
420	390	13575577-1	10	2024	12983	TIR 0102	TIR	1	3	23/10/2024 22:00	24/10/2024 16:33	INTERNA;NAO PROGRAMADA;MEIO AMBIENTE;VENTO	240	1	127678	18,54
421	390	13575582-1	10	2024	13000	VIT 0108	VIT	1	3	23/10/2024 22:03	24/10/2024 00:09	INTERNA;NAO PROGRAMADA;MEIO AMBIENTE;VENTO	13800	6946	103461	4603,22
422	390	13575595-1	10	2024	16600	JAC 0104	JAC	1	3	23/10/2024 13:48	24/10/2024 14:50	INTERNA;NAO PROGRAMADA;MEIO AMBIENTE;VENTO	13800	65	65059	1627,94
423	390	13575630-1	10	2024	15833	ITN 0111	ITN	1	3	23/10/2024 21:47	24/10/2024 00:28	INTERNA;NAO PROGRAMADA;MEIO AMBIENTE;VENTO	13800	191	100948	511,61
424	390	13575632-1	10	2024	16602	RTA 0102	RTA	1	3	23/10/2024 22:20	24/10/2024 17:16	INTERNA;NAO PROGRAMADA;MEIO AMBIENTE;VENTO	240	1	14859	18,94
425	390	13575637-1	10	2024	16602	RTA 0102	RTA	1	3	23/10/2024 22:23	24/10/2024 18:20	INTERNA;NAO PROGRAMADA;MEIO AMBIENTE;VENTO	240	5	14859	99,77
426	390	13575639-1	10	2024	12951	PAN 0106	PAN	1	3	23/10/2024 22:23	24/10/2024 04:32	INTERNA;NAO PROGRAMADA;MEIO AMBIENTE;VENTO	13800	347	50020	1137,48
427	390	13575655-1	10	2024	15817	ERM 0111	ERM	1	3	23/10/2024 22:27	24/10/2024 07:20	INTERNA;NAO PROGRAMADA;MEIO AMBIENTE;ARVORE OU VEGETACAO	13800	63	92494	558,92
428	390	13575669-1	10	2024	12902	DIA 0115	DIA	1	3	23/10/2024 22:33	24/10/2024 01:08	INTERNA;NAO PROGRAMADA;MEIO AMBIENTE;VENTO	13800	503	62220	1300,95
429	390	13575672-1	10	2024	16578	COT 0116	COT	1	3	23/10/2024 22:33	24/10/2024 01:25	INTERNA;NAO PROGRAMADA;MEIO AMBIENTE;VENTO	13800	221	45009	635,07
430	390	13575694-1	10	2024	16576	CPI 0110	CPI	1	3	23/10/2024 22:39	24/10/2024 00:12	INTERNA;NAO PROGRAMADA;MEIO AMBIENTE;VENTO	13800	1600	88308	1212,22
431	390	13575721-1	10	2024	15827	MAZ 0106	MAZ	1	3	23/10/2024 22:47	24/10/2024 14:54	INTERNA;NAO PROGRAMADA;MEIO AMBIENTE;VENTO	240	2	154484	32,21
432	390	13575761-1	10	2024	15834	ITP 0109	ITP	1	3	23/10/2024 23:04	24/10/2024 00:30	INTERNA;NAO PROGRAMADA;MEIO AMBIENTE;VENTO	13800	35	63827	123,18
433	390	13575767-1	10	2024	12930	LEO 0108	LEO	1	3	23/10/2024 23:07	24/10/2024 04:10	INTERNA;NAO PROGRAMADA;MEIO AMBIENTE;ARVORE OU VEGETACAO	13800	112	37948	565,97
434	390	13575770-1	10	2024	16590	TAM 0105	TAM	1	3	23/10/2024 23:07	24/10/2024 01:25	INTERNA;NAO PROGRAMADA;MEIO AMBIENTE;VENTO	13800	18	12794	41,18
435	390	13575774-1	10	2024	12971	SMA 0103	SMA	1	3	23/10/2024 23:09	24/10/2024 09:02	INTERNA;NAO PROGRAMADA;MEIO AMBIENTE;ARVORE OU VEGETACAO	13800	98	100382	967,31



436	390	13575775-1	10	2024	15834	ITP 0104	ITP	1	3	23/10/2024 23:10	24/10/2024 09:22	INTERNA;NAO PROGRAMADA;MEIO AMBIENTE;ARVORE OU VEGETACAO	13800	23	63827	234,57
437	390	13575780-1	10	2024	16604	VMA 0115	VMA	1	3	23/10/2024 23:11	24/10/2024 06:20	INTERNA;NAO PROGRAMADA;MEIO AMBIENTE;ARVORE OU VEGETACAO	13800	389	42268	2775,08
438	390	13575793-1	10	2024	16604	VMA 0115	VMA	1	3	23/10/2024 23:11	24/10/2024 04:28	INTERNA;NAO PROGRAMADA;MEIO AMBIENTE;ARVORE OU VEGETACAO	13800	2582	42268	1237,22
439	390	13575804-1	10	2024	16597	BAT 0105	BAT	1	3	23/10/2024 23:24	24/10/2024 06:07	INTERNA;NAO PROGRAMADA;MEIO AMBIENTE;VENTO	13800	42	32701	282,32
440	390	13575819-1	10	2024	12960	PRI 0111	PRI	1	3	23/10/2024 23:28	24/10/2024 16:26	INTERNA;NAO PROGRAMADA;MEIO AMBIENTE;ARVORE OU VEGETACAO	240	1	76726	16,96
441	390	13575823-1	10	2024	16587	BJU 0102	BJU	1	3	23/10/2024 23:28	24/10/2024 02:20	INTERNA;NAO PROGRAMADA;MEIO AMBIENTE;ARVORE OU VEGETACAO	13800	500	26909	1429,17
442	390	13575845-1	10	2024	12976	SIL 0110	SIL	1	3	23/10/2024 23:19	24/10/2024 03:50	INTERNA;NAO PROGRAMADA;MEIO AMBIENTE;VENTO	13800	1011	51232	2921,17
443	390	13575848-1	10	2024	12957	PER 0103	PER	1	3	23/10/2024 23:32	24/10/2024 09:47	INTERNA;NAO PROGRAMADA;MEIO AMBIENTE;VENTO	13800	1	104467	10,25
444	390	13575862-1	10	2024	12927	JOR 0106	JOR	1	3	23/10/2024 23:36	24/10/2024 08:52	INTERNA;NAO PROGRAMADA;MEIO AMBIENTE;ARVORE OU VEGETACAO	13800	7	17007	64,86
445	390	13575870-1	10	2024	16588	PPU 0103	PPU	1	3	23/10/2024 23:38	24/10/2024 16:09	INTERNA;NAO PROGRAMADA;MEIO AMBIENTE;VENTO	240	1	53927	16,51
446	390	13575876-1	10	2024	15822	TSE 0116	TSE	1	3	23/10/2024 23:23	24/10/2024 01:20	INTERNA;NAO PROGRAMADA;MEIO AMBIENTE;ARVORE OU VEGETACAO	13800	411	125818	790,49
447	390	13575878-1	10	2024	12971	SMA 0111	SMA	1	3	23/10/2024 23:42	24/10/2024 05:50	INTERNA;NAO PROGRAMADA;MEIO AMBIENTE;ARVORE OU VEGETACAO	13800	145	100382	859,08
448	390	13575880-1	10	2024	16579	GUM 0107	GUM	1	3	23/10/2024 23:44	24/10/2024 07:59	INTERNA;NAO PROGRAMADA;MEIO AMBIENTE;ARVORE OU VEGETACAO	13800	283	82422	2332,47
449	390	13575882-1	10	2024	12956	PEN 0110	PEN	1	3	23/10/2024 15:54	24/10/2024 02:27	INTERNA;NAO PROGRAMADA;MEIO AMBIENTE;VENTO	13800	69	65037	728,14
450	390	13575884-1	10	2024	12928	JUQ 0102	JUQ	1	3	23/10/2024 23:46	24/10/2024 03:24	INTERNA;NAO PROGRAMADA;MEIO AMBIENTE;VENTO	13800	387	19490	1407,28
451	390	13575898-1	10	2024	15834	ITP 0113	ITP	1	3	23/10/2024 23:53	24/10/2024 01:48	INTERNA;NAO PROGRAMADA;MEIO AMBIENTE;VENTO	13800	377	63827	722,39
452	390	13575901-1	10	2024	16605	SBC 0111	SBC	1	3	23/10/2024 23:53	24/10/2024 10:06	INTERNA;NAO PROGRAMADA;MEIO AMBIENTE;VENTO	13800	90	84613	918,85
453	390	13575906-1	10	2024	12907	EGU 0105	EGU	1	3	23/10/2024 23:55	24/10/2024 01:52	INTERNA;NAO PROGRAMADA;MEIO AMBIENTE;VENTO	13800	8	21560	15,63
454	390	13575914-1	10	2024	12971	SMA 0111	SMA	1	3	23/10/2024 23:57	24/10/2024 08:50	INTERNA;NAO PROGRAMADA;MEIO AMBIENTE;ARVORE OU VEGETACAO	13800	342	100382	3037,91
455	390	13575917-1	10	2024	12853	BAL 0107	BAL	1	3	23/10/2024 23:59	24/10/2024 06:08	INTERNA;NAO PROGRAMADA;MEIO AMBIENTE;VENTO	13800	71	71175	436,57
456	390	13575921-1	10	2024	16580	IVI 0105	IVI	1	3	23/10/2024 23:59	24/10/2024 04:09	INTERNA;NAO PROGRAMADA;MEIO AMBIENTE;ARVORE OU VEGETACAO	13800	1818	72948	2418,51
457	390	13575926-1	10	2024	12911	GJU 0111	GJU	1	3	24/10/2024 00:04	24/10/2024 03:10	INTERNA;NAO PROGRAMADA;MEIO AMBIENTE;ARVORE OU VEGETACAO	13800	119	24927	367,68
458	390	13575932-1	10	2024	16580	IVI 0105	IVI	1	3	24/10/2024 00:06	24/10/2024 01:56	INTERNA;NAO PROGRAMADA;MEIO AMBIENTE;VENTO	13800	415	72948	761,64
459	390	13575936-1	10	2024	17112	SJO 0003	SJO	1	3	24/10/2024 00:08	24/10/2024 10:23	INTERNA;NAO PROGRAMADA;MEIO AMBIENTE;VENTO	3800	262	53044	2685,21
460	390	13575937-1	10	2024	15813	JKU 0111	JKU	1	3	24/10/2024 00:09	24/10/2024 10:25	INTERNA;NAO PROGRAMADA;MEIO AMBIENTE;VENTO	13800	43	26549	441,38

461	390	13575942-1	10	2024	15841	ERM 0102	ERM	1	3	24/10/2024 00:09	24/10/2024 05:55	INTERNA;NAO PROGRAMADA;MEIO AMBIENTE;VENTO	13800	934	66596	1845,43
462	390	13575967-1	10	2024	16580	IVI 0110	IVI	1	3	24/10/2024 00:16	25/10/2024 09:55	INTERNA;NAO PROGRAMADA;MEIO AMBIENTE;VENTO	240	2	72948	55,31
463	390	13575975-1	10	2024	15823	SAM 0106	SAM	1	3	24/10/2024 00:21	24/10/2024 15:15	INTERNA;NAO PROGRAMADA;MEIO AMBIENTE;ARVORE OU VEGETACAO	13800	1	53444	14,90
464	390	13575986-1	10	2024	17112	CAM 0011	CAM	1	3	23/10/2024 14:48	24/10/2024 06:48	INTERNA;NAO PROGRAMADA;MEIO AMBIENTE;ARVORE OU VEGETACAO	3800	333	53044	5329,02
465	390	13575988-1	10	2024	12986	TTI 0105	TTI	1	3	24/10/2024 00:31	24/10/2024 04:04	INTERNA;NAO PROGRAMADA;MEIO AMBIENTE;ARVORE OU VEGETACAO	13800	203	36475	720,14
466	390	13575990-1	10	2024	12952	PRE 0102	PRE	1	3	24/10/2024 00:31	25/10/2024 09:47	INTERNA;NAO PROGRAMADA;MEIO AMBIENTE;ARVORE OU VEGETACAO	13800	6	39917	199,51
467	390	13575996-1	10	2024	12845	TIR 0109	TIR	1	3	24/10/2024 00:33	24/10/2024 02:28	INTERNA;NAO PROGRAMADA;MEIO AMBIENTE;VENTO	13800	8690	120961	5440,89
468	390	13575998-1	10	2024	17112	CAM 0105	CAM	1	3	23/10/2024 13:59	24/10/2024 11:19	INTERNA;NAO PROGRAMADA;MEIO AMBIENTE;VENTO	240	1	53044	21,33
469	390	13575999-1	10	2024	12930	LEO 0102	LEO	1	3	24/10/2024 00:34	24/10/2024 13:13	INTERNA;NAO PROGRAMADA;MEIO AMBIENTE;VENTO	240	1	37948	12,65
470	390	13576018-1	10	2024	12826	ABV 0109	ABV	1	3	24/10/2024 00:40	24/10/2024 05:45	INTERNA;NAO PROGRAMADA;MEIO AMBIENTE;ARVORE OU VEGETACAO	13800	1	25388	3,47
471	390	13576025-1	10	2024	12913	GUA 0107	GUA	1	3	24/10/2024 00:42	24/10/2024 02:12	INTERNA;NAO PROGRAMADA;MEIO AMBIENTE;ARVORE OU VEGETACAO	13800	7	27999	11,76
472	390	13576035-1	10	2024	12928	JUQ 0102	JUQ	1	3	24/10/2024 00:45	24/10/2024 08:28	INTERNA;NAO PROGRAMADA;MEIO AMBIENTE;ARVORE OU VEGETACAO	13800	46	19490	355,43
473	390	13576038-1	10	2024	16599	GVI 0108	GVI	1	3	24/10/2024 00:50	24/10/2024 04:45	INTERNA;NAO PROGRAMADA;MEIO AMBIENTE;ARVORE OU VEGETACAO	13800	20	104465	78,34
474	390	13576062-1	10	2024	12956	PEN 0104	PEN	1	3	24/10/2024 00:58	24/10/2024 04:04	INTERNA;NAO PROGRAMADA;MEIO AMBIENTE;ARVORE OU VEGETACAO	13800	134	65037	413,61
475	390	13576072-1	10	2024	12866	CPE 0107	CPE	1	3	24/10/2024 00:59	24/10/2024 10:13	INTERNA;NAO PROGRAMADA;MEIO AMBIENTE;VENTO	240	87	43443	207,35
476	390	13576074-1	10	2024	12983	TIR 0109	TIR	1	3	24/10/2024 01:04	24/10/2024 18:26	INTERNA;NAO PROGRAMADA;MEIO AMBIENTE;VENTO	240	1	127678	17,35
477	390	13576091-1	10	2024	17111	BAN 0309	BAN	1	3	23/10/2024 23:08	24/10/2024 04:24	INTERNA;NAO PROGRAMADA;MEIO AMBIENTE;ARVORE OU VEGETACAO	34500	95	22431	513,23
478	390	13576096-1	10	2024	12927	JOR 0104	JOR	1	3	24/10/2024 01:23	25/10/2024 06:28	INTERNA;NAO PROGRAMADA;MEIO AMBIENTE;ARVORE OU VEGETACAO	240	1	17007	38,61
479	390	13576099-1	10	2024	12957	PER 0110	PER	1	3	24/10/2024 01:27	24/10/2024 15:26	INTERNA;NAO PROGRAMADA;MEIO AMBIENTE;VENTO	240	4	104467	55,88
480	390	13576100-1	10	2024	15830	MAD 0103	MAD	1	3	23/10/2024 17:43	24/10/2024 03:13	INTERNA;NAO PROGRAMADA;MEIO AMBIENTE;VENTO	13800	2139	103058	18188,06
481	390	13576106-1	10	2024	16604	VMA 0108	VMA	1	3	24/10/2024 01:32	24/10/2024 12:27	INTERNA;NAO PROGRAMADA;MEIO AMBIENTE;VENTO	13800	46	42268	501,63
482	390	13576107-1	10	2024	12880	CVE 0105	CVE	1	3	24/10/2024 01:33	24/10/2024 13:46	INTERNA;NAO PROGRAMADA;MEIO AMBIENTE;ARVORE OU VEGETACAO	13800	83	37452	1013,50
483	390	13576108-1	10	2024	12950	OSA 0109	OSA	1	3	24/10/2024 01:33	24/10/2024 04:35	INTERNA;NAO PROGRAMADA;MEIO AMBIENTE;ARVORE OU VEGETACAO	13800	170	53881	513,31
484	390	13576122-1	10	2024	12996	VPC 0105	VPC	1	3	24/10/2024 01:39	24/10/2024 03:02	INTERNA;NAO PROGRAMADA;MEIO AMBIENTE;ARVORE OU VEGETACAO	13800	5533	62145	3982,52
485	390	13576126-1	10	2024	12969	SAB 0102	SAB	1	3	24/10/2024 01:46	24/10/2024 14:50	INTERNA;NAO PROGRAMADA;MEIO AMBIENTE;ARVORE OU VEGETACAO	13800	17	36050	222,38





486	390	13576129-1	10	2024	12960	PRI 0111	PRI	1	3	24/10/2024 01:47	24/10/2024 16:10	INTERNA;NAO PROGRAMADA;MEIO AMBIENTE;ARVORE OU VEGETACAO	13800	1391	76726	10302,25
487	390	13576130-1	10	2024	12843	BFU 0111	BFU	1	3	24/10/2024 01:47	25/10/2024 13:08	INTERNA;NAO PROGRAMADA;MEIO AMBIENTE;ARVORE OU VEGETACAO	13800	159	50163	611,98
488	390	13576138-1	10	2024	12952	PRE 0105	PRE	1	3	24/10/2024 01:53	24/10/2024 10:13	INTERNA;NAO PROGRAMADA;MEIO AMBIENTE;ARVORE OU VEGETACAO	13800	68	39917	189,54
489	390	13576150-1	10	2024	15841	BAI 0108	BAI	1	3	24/10/2024 02:00	24/10/2024 11:52	INTERNA;NAO PROGRAMADA;MEIO AMBIENTE;VENTO	240	2	66596	19,72
490	390	13576159-1	10	2024	12922	ITR 0114	ITR	1	3	24/10/2024 02:06	24/10/2024 04:37	INTERNA;NAO PROGRAMADA;MEIO AMBIENTE;ARVORE OU VEGETACAO	13800	4298	101525	10829,77
491	390	13576162-1	10	2024	15826	MSA 0107	MSA	1	3	24/10/2024 02:08	24/10/2024 05:29	INTERNA;NAO PROGRAMADA;MEIO AMBIENTE;ARVORE OU VEGETACAO	13800	2036	91923	6830,21
492	390	13576180-1	10	2024	16580	IVI 0110	IVI	1	3	24/10/2024 02:24	24/10/2024 07:34	INTERNA;NAO PROGRAMADA;MEIO AMBIENTE;ARVORE OU VEGETACAO	13800	2439	72948	16760,29
493	390	13576194-1	10	2024	16578	COT 0116	COT	1	3	24/10/2024 02:38	24/10/2024 09:25	INTERNA;NAO PROGRAMADA;MEIO AMBIENTE;VENTO	13800	2	45009	13,54
494	390	13576200-1	10	2024	15813	JKU 0109	JKU	1	3	24/10/2024 02:43	24/10/2024 16:02	INTERNA;NAO PROGRAMADA;MEIO AMBIENTE;ARVORE OU VEGETACAO	240	1	26549	13,31
495	390	13576204-1	10	2024	12981	TMO 0105	TMO	1	3	24/10/2024 02:47	24/10/2024 22:52	INTERNA;NAO PROGRAMADA;MEIO AMBIENTE;VENTO	240	100	50415	249,03
496	390	13576208-1	10	2024	12880	CVE 0102	CVE	1	3	24/10/2024 02:57	24/10/2024 15:52	INTERNA;NAO PROGRAMADA;MEIO AMBIENTE;VENTO	13800	981	37452	12666,62
497	390	13576210-1	10	2024	12926	JCI 0103	JCI	1	3	23/10/2024 22:03	24/10/2024 04:33	INTERNA;NAO PROGRAMADA;MEIO AMBIENTE;ARVORE OU VEGETACAO	13800	227	41867	1450,97
498	390	13576212-1	10	2024	12837	ANB 0107	ANB	1	3	24/10/2024 02:59	24/10/2024 09:57	INTERNA;NAO PROGRAMADA;MEIO AMBIENTE;VENTO	13800	64	47614	445,12
499	390	13576231-1	10	2024	12946	MOR 0106	MOR	1	3	24/10/2024 03:06	24/10/2024 13:35	INTERNA;NAO PROGRAMADA;MEIO AMBIENTE;VENTO	13800	205	23200	2145,67
500	390	13576239-1	10	2024	12967	RBO 0107	RBO	1	3	24/10/2024 03:19	24/10/2024 14:26	INTERNA;NAO PROGRAMADA;MEIO AMBIENTE;ARVORE OU VEGETACAO	13800	1560	86249	4665,01
501	390	13576241-1	10	2024	15813	JKU 0104	JKU	1	3	24/10/2024 03:20	24/10/2024 17:15	INTERNA;NAO PROGRAMADA;MEIO AMBIENTE;ARVORE OU VEGETACAO	13800	38	26549	528,75
502	390	13576246-1	10	2024	15823	SAM 0106	SAM	1	3	24/10/2024 03:28	24/10/2024 10:41	INTERNA;NAO PROGRAMADA;MEIO AMBIENTE;ARVORE OU VEGETACAO	13800	197	53444	1422,67
503	390	13576254-1	10	2024	15831	LUB 0111	LUB	1	3	24/10/2024 03:39	24/10/2024 19:33	INTERNA;NAO PROGRAMADA;MEIO AMBIENTE;ARVORE OU VEGETACAO	13800	6790	85034	9787,34
504	390	13576290-1	10	2024	12952	PRE 0102	PRE	1	3	24/10/2024 04:10	24/10/2024 16:28	INTERNA;NAO PROGRAMADA;MEIO AMBIENTE;ARVORE OU VEGETACAO	13800	16	39917	196,60
505	390	13576291-1	10	2024	12957	PER 0110	PER	1	3	24/10/2024 04:11	24/10/2024 09:33	INTERNA;NAO PROGRAMADA;MEIO AMBIENTE;ARVORE OU VEGETACAO	13800	91	104467	487,76
506	390	13576299-1	10	2024	15821	TAI 0110	TAI	1	3	24/10/2024 04:18	24/10/2024 13:00	INTERNA;NAO PROGRAMADA;MEIO AMBIENTE;VENTO	13800	66	97506	574,09
507	390	13576300-1	10	2024	12862	BUT 0105	BUT	1	3	24/10/2024 04:18	24/10/2024 06:25	INTERNA;NAO PROGRAMADA;MEIO AMBIENTE;VENTO	13800	103	29881	217,85
508	390	13576305-1	10	2024	16591	TUC 0102	TUC	1	3	24/10/2024 04:20	24/10/2024 11:52	INTERNA;NAO PROGRAMADA;MEIO AMBIENTE;VENTO	13800	75	51824	564,27
509	390	13576306-1	10	2024	12868	CAA 0114	CAA	1	3	24/10/2024 04:23	25/10/2024 14:03	INTERNA;NAO PROGRAMADA;MEIO AMBIENTE;VENTO	240	1	58218	33,66
510	390	13576326-1	10	2024	16585	MBE 0103	MBE	1	3	24/10/2024 04:53	24/10/2024 11:03	INTERNA;NAO PROGRAMADA;MEIO AMBIENTE;ARVORE OU VEGETACAO	240	1	109927	1,30



511	390	13576333-1	10	2024	12930	LEO 0103	LEO	1	3	24/10/2024 05:02	24/10/2024 05:49	INTERNA;NAO PROGRAMADA;MEIO AMBIENTE;VENTO	13800	2498	37948	1887,38
512	390	13576337-1	10	2024	12887	CLA 0112	CLA	1	3	23/10/2024 22:48	24/10/2024 11:14	INTERNA;NAO PROGRAMADA;MEIO AMBIENTE;ARVORE OU VEGETACAO	13800	295	56854	3670,29
513	390	13576344-1	10	2024	15834	REG 0303	REG	1	3	24/10/2024 05:20	24/10/2024 09:02	INTERNA;NAO PROGRAMADA;MEIO AMBIENTE;VENTO	34500	1	63827	3,70
514	390	13576354-1	10	2024	12999	VTA 0104	VTA	1	3	24/10/2024 05:27	24/10/2024 08:41	INTERNA;NAO PROGRAMADA;MEIO AMBIENTE;VENTO	13800	99	68502	320,51
515	390	13576365-1	10	2024	12916	MNO 0103	MNO	1	3	24/10/2024 05:34	24/10/2024 14:27	INTERNA;NAO PROGRAMADA;MEIO AMBIENTE;ARVORE OU VEGETACAO	13800	13	28328	115,31
516	390	13576378-1	10	2024	15826	MSA 0107	MSA	1	3	24/10/2024 05:39	24/10/2024 10:06	INTERNA;NAO PROGRAMADA;MEIO AMBIENTE;VENTO	240	1	91923	0,17
517	390	13576380-1	10	2024	16578	COT 0104	COT	1	3	24/10/2024 05:40	24/10/2024 09:54	INTERNA;NAO PROGRAMADA;MEIO AMBIENTE;ARVORE OU VEGETACAO	13800	2724	45009	5180,13
518	390	13576420-1	10	2024	15839	CTA 0106	CTA	1	3	24/10/2024 05:58	24/10/2024 13:00	INTERNA;NAO PROGRAMADA;MEIO AMBIENTE;VENTO	240	1	54399	7,03
519	390	13576423-1	10	2024	12982	TMR 0107	TMR	1	3	24/10/2024 05:59	24/10/2024 08:55	INTERNA;NAO PROGRAMADA;MEIO AMBIENTE;ARVORE OU VEGETACAO	13800	4	50666	11,77
520	390	13576425-1	10	2024	16599	GVI 0103	GVI	1	3	23/10/2024 19:23	24/10/2024 09:55	INTERNA;NAO PROGRAMADA;MEIO AMBIENTE;ARVORE OU VEGETACAO	13800	39	104465	566,74
521	390	13576437-1	10	2024	16598	CAC 2304	CAC	1	3	24/10/2024 06:08	24/10/2024 15:15	INTERNA;NAO PROGRAMADA;MEIO AMBIENTE;ARVORE OU VEGETACAO	240	1	28100	9,11
522	390	13576447-1	10	2024	16580	IVI 0107	IVI	1	3	24/10/2024 06:15	25/10/2024 11:54	INTERNA;NAO PROGRAMADA;MEIO AMBIENTE;VENTO	240	1	72948	29,65
523	390	13576450-1	10	2024	15828	MOC 0111	MOC	1	3	24/10/2024 06:15	24/10/2024 12:40	INTERNA;NAO PROGRAMADA;MEIO AMBIENTE;VENTO	240	16	18184	102,53
524	390	13576459-1	10	2024	12966	RPI 0102	RPI	1	3	24/10/2024 06:20	24/10/2024 10:44	INTERNA;NAO PROGRAMADA;MEIO AMBIENTE;ARVORE OU VEGETACAO	13800	16	69210	70,34
525	390	13576473-1	10	2024	15827	MAZ 0113	MAZ	1	3	24/10/2024 06:24	24/10/2024 13:22	INTERNA;NAO PROGRAMADA;MEIO AMBIENTE;VENTO	240	4	154484	27,84
526	390	13576477-1	10	2024	15823	SAM 0108	SAM	1	3	23/10/2024 18:46	24/10/2024 15:09	INTERNA;NAO PROGRAMADA;MEIO AMBIENTE;VENTO	13800	853	53444	5064,06
527	390	13576496-1	10	2024	12948	NMU 0102	NMU	1	3	24/10/2024 06:32	24/10/2024 16:54	INTERNA;NAO PROGRAMADA;MEIO AMBIENTE;VENTO	13800	3	15287	31,06
528	390	13576497-1	10	2024	12951	PAN 0107	PAN	1	3	24/10/2024 06:34	24/10/2024 15:52	INTERNA;NAO PROGRAMADA;MEIO AMBIENTE;ARVORE OU VEGETACAO	240	1	50020	9,30
529	390	13576504-1	10	2024	15842	BAV 0102	BAV	1	3	24/10/2024 06:36	24/10/2024 10:26	INTERNA;NAO PROGRAMADA;MEIO AMBIENTE;VENTO	240	3	69652	11,51
530	390	13576507-1	10	2024	16600	JAC 0105	JAC	1	3	24/10/2024 06:37	25/10/2024 11:00	INTERNA;NAO PROGRAMADA;MEIO AMBIENTE;VENTO	240	1	65059	28,39
531	390	13576510-1	10	2024	12967	RBO 0106	RBO	1	3	24/10/2024 06:38	24/10/2024 10:36	INTERNA;NAO PROGRAMADA;MEIO AMBIENTE;VENTO	13800	354	86249	1401,45
532	390	13576525-1	10	2024	16581	JAN 0115	JAN	1	3	24/10/2024 06:40	25/10/2024 10:00	INTERNA;NAO PROGRAMADA;MEIO AMBIENTE;ARVORE OU VEGETACAO	13800	580	80753	15850,59
533	390	13576528-1	10	2024	15815	GER 0102	GER	1	3	24/10/2024 00:40	24/10/2024 12:53	INTERNA;NAO PROGRAMADA;MEIO AMBIENTE;ARVORE OU VEGETACAO	13800	635	56239	7757,41
534	390	13576529-1	10	2024	12968	RGR 0102	RGR	1	3	24/10/2024 06:44	24/10/2024 12:30	INTERNA;NAO PROGRAMADA;MEIO AMBIENTE;ARVORE OU VEGETACAO	13800	1	34908	5,76
535	390	13576536-1	10	2024	15835	ITA 0104	ITA	1	3	24/10/2024 06:49	24/10/2024 13:18	INTERNA;NAO PROGRAMADA;MEIO AMBIENTE;ARVORE OU VEGETACAO	13800	15	22215	97,27



536	390	13576603-1	10	2024	12928	JUQ 0102	JUQ	1	3	24/10/2024 07:12	24/10/2024 10:18	INTERNA;NAO PROGRAMADA;MEIO AMBIENTE;ARVORE OU VEGETACAO	13800	6	19490	18,52
537	390	13576613-1	10	2024	12952	PRE 0108	PRE	1	3	24/10/2024 04:41	24/10/2024 09:35	INTERNA;NAO PROGRAMADA;MEIO AMBIENTE;ARVORE OU VEGETACAO	13800	7	39917	34,27
538	390	13576618-1	10	2024	12928	JUQ 0107	JUQ	1	3	24/10/2024 07:18	24/10/2024 13:50	INTERNA;NAO PROGRAMADA;MEIO AMBIENTE;ARVORE OU VEGETACAO	240	1	19490	6,53
539	390	13576620-1	10	2024	12995	VPA 0104	VPA	1	3	24/10/2024 07:18	24/10/2024 16:27	INTERNA;NAO PROGRAMADA;MEIO AMBIENTE;VENTO	240	1	23711	9,14
540	390	13576631-1	10	2024	12927	JOR 0103	JOR	1	3	24/10/2024 07:20	24/10/2024 12:05	INTERNA;NAO PROGRAMADA;MEIO AMBIENTE;VENTO	240	2	17007	9,49
541	390	13576637-1	10	2024	12950	OSA 0106	OSA	1	3	24/10/2024 07:22	24/10/2024 11:34	INTERNA;NAO PROGRAMADA;MEIO AMBIENTE;VENTO	13800	1	53881	4,20
542	390	13576666-1	10	2024	15821	TAI 0104	TAI	1	3	24/10/2024 05:39	24/10/2024 10:19	INTERNA;NAO PROGRAMADA;MEIO AMBIENTE;ARVORE OU VEGETACAO	13800	201	97506	940,40
543	390	13576670-1	10	2024	12981	TMO 0110	TMO	1	3	24/10/2024 07:31	24/10/2024 15:57	INTERNA;NAO PROGRAMADA;MEIO AMBIENTE;ARVORE OU VEGETACAO	13800	1	50415	1,66
544	390	13576671-1	10	2024	16578	COT 0104	COT	1	3	24/10/2024 07:31	25/10/2024 09:35	INTERNA;NAO PROGRAMADA;MEIO AMBIENTE;ARVORE OU VEGETACAO	240	2	45009	52,12
545	390	13576681-1	10	2024	16585	MBE 0105	MBE	1	3	24/10/2024 07:34	24/10/2024 11:13	INTERNA;NAO PROGRAMADA;MEIO AMBIENTE;VENTO	240	2	109927	7,29
546	390	13576692-1	10	2024	12954	PSD 0102	PSD	1	3	24/10/2024 05:42	24/10/2024 23:38	INTERNA;NAO PROGRAMADA;MEIO AMBIENTE;DESCARGA ATMOSFERICA	13800	9	71554	161,33
547	390	13576696-1	10	2024	12843	BFU 0111	BFU	1	3	24/10/2024 07:37	25/10/2024 03:57	INTERNA;NAO PROGRAMADA;MEIO AMBIENTE;VENTO	13800	66	50163	1947,20
548	390	13576697-1	10	2024	12945	MOO 0105	MOO	1	3	24/10/2024 07:37	25/10/2024 00:21	INTERNA;NAO PROGRAMADA;MEIO AMBIENTE;VENTO	13800	1	13150	16,72
549	390	13576710-1	10	2024	15815	GER 0102	GER	1	3	24/10/2024 07:40	24/10/2024 11:00	INTERNA;NAO PROGRAMADA;MEIO AMBIENTE;ARVORE OU VEGETACAO	13800	216	56239	722,04
550	390	13576713-1	10	2024	12958	PNH 0112	PNH	1	3	24/10/2024 07:40	24/10/2024 15:25	INTERNA;NAO PROGRAMADA;MEIO AMBIENTE;ARVORE OU VEGETACAO	13800	7	28189	54,20
551	390	13576716-1	10	2024	12947	NAC 0102	NAC	1	3	24/10/2024 07:41	24/10/2024 09:53	INTERNA;NAO PROGRAMADA;MEIO AMBIENTE;ARVORE OU VEGETACAO	13800	117	112382	256,59
552	390	13576723-1	10	2024	15830	MAD 0105	MAD	1	3	24/10/2024 07:40	24/10/2024 12:30	INTERNA;NAO PROGRAMADA;MEIO AMBIENTE;ARVORE OU VEGETACAO	13800	314	103058	1216,60
553	390	13576730-1	10	2024	16575	CAI 0111	CAI	1	3	24/10/2024 07:44	24/10/2024 11:08	INTERNA;NAO PROGRAMADA;MEIO AMBIENTE;VENTO	13800	626	21570	246,23
554	390	13576734-1	10	2024	15841	BAI 0111	BAI	1	3	24/10/2024 07:45	24/10/2024 15:45	INTERNA;NAO PROGRAMADA;MEIO AMBIENTE;VENTO	13800	1	66596	2,10
555	390	13576741-1	10	2024	12909	GCA 0102	GCA	1	3	24/10/2024 07:47	24/10/2024 16:17	INTERNA;NAO PROGRAMADA;MEIO AMBIENTE;VENTO	240	155	20560	398,44
556	390	13576744-1	10	2024	12835	ANC 0105	ANC	1	3	24/10/2024 07:47	24/10/2024 11:00	INTERNA;NAO PROGRAMADA;MEIO AMBIENTE;VENTO	13800	1	50221	3,21
557	390	13576753-1	10	2024	12862	BUT 0111	BUT	1	3	23/10/2024 14:28	24/10/2024 13:18	INTERNA;NAO PROGRAMADA;MEIO AMBIENTE;VENTO	240	1	29881	22,84
558	390	13576767-1	10	2024	15832	LIM 0106	LIM	1	3	24/10/2024 07:51	24/10/2024 12:06	INTERNA;NAO PROGRAMADA;MEIO AMBIENTE;VENTO	240	1	59984	4,26
559	390	13576770-1	10	2024	12952	PRE 0107	PRE	1	3	24/10/2024 07:52	26/10/2024 10:45	INTERNA;NAO PROGRAMADA;MEIO AMBIENTE;ARVORE OU VEGETACAO	13800	17	39917	908,92
560	390	13576772-1	10	2024	15816	ESP 0106	ESP	1	3	24/10/2024 07:52	24/10/2024 12:18	INTERNA;NAO PROGRAMADA;MEIO AMBIENTE;ARVORE OU VEGETACAO	13800	72	37793	318,74



561	390	13576779-1	10	2024	15839	CTA 0106	CTA	1	3	24/10/2024 07:54	25/10/2024 10:54	INTERNA;NAO PROGRAMADA;MEIO AMBIENTE;VENTO	240	2	54399	54,01
562	390	13576780-1	10	2024	16594	VME 0104	VME	1	3	24/10/2024 07:54	26/10/2024 11:14	INTERNA;NAO PROGRAMADA;MEIO AMBIENTE;VENTO	13800	45	91733	2309,56
563	390	13576793-1	10	2024	16594	VME 0104	VME	1	3	23/10/2024 18:15	24/10/2024 13:30	INTERNA;NAO PROGRAMADA;MEIO AMBIENTE;ARVORE OU VEGETACAO	13800	196	91733	3771,42
564	390	13576807-1	10	2024	15822	TSE 0110	TSE	1	3	24/10/2024 07:58	24/10/2024 16:27	INTERNA;NAO PROGRAMADA;MEIO AMBIENTE;VENTO	240	2	125818	16,97
565	390	13576812-1	10	2024	12948	NMU 0105	NMU	1	3	24/10/2024 07:59	25/10/2024 09:18	INTERNA;NAO PROGRAMADA;MEIO AMBIENTE;VENTO	240	1	15287	25,32
566	390	13576814-1	10	2024	16580	IVI 0110	IVI	1	3	24/10/2024 03:13	24/10/2024 11:41	INTERNA;NAO PROGRAMADA;MEIO AMBIENTE;ARVORE OU VEGETACAO	13800	3	72948	25,42
567	390	13576835-1	10	2024	16588	PPU 0111	PPU	1	3	24/10/2024 08:04	24/10/2024 10:50	INTERNA;NAO PROGRAMADA;MEIO AMBIENTE;VENTO	240	2	53927	5,56
568	390	13576838-1	10	2024	12966	RPI 0109	RPI	1	3	24/10/2024 08:04	24/10/2024 19:37	INTERNA;NAO PROGRAMADA;MEIO AMBIENTE;VENTO	240	2	69210	23,09
569	390	13576841-1	10	2024	15822	TSE 0104	TSE	1	3	23/10/2024 22:48	24/10/2024 10:45	INTERNA;NAO PROGRAMADA;MEIO AMBIENTE;ARVORE OU VEGETACAO	13800	18	125818	215,07
570	390	13576851-1	10	2024	12964	REM 0111	REM	1	3	24/10/2024 08:07	24/10/2024 15:58	INTERNA;NAO PROGRAMADA;MEIO AMBIENTE;ARVORE OU VEGETACAO	13800	319	52476	638,00
571	390	13576853-1	10	2024	12966	RPI 0102	RPI	1	3	24/10/2024 07:19	24/10/2024 22:40	INTERNA;NAO PROGRAMADA;MEIO AMBIENTE;ARVORE OU VEGETACAO	13800	4	69210	61,36
572	390	13576854-1	10	2024	12956	PEN 0103	PEN	1	3	24/10/2024 08:07	24/10/2024 09:45	INTERNA;NAO PROGRAMADA;MEIO AMBIENTE;VENTO	13800	3091	65037	1043,57
573	390	13576864-1	10	2024	12912	GNA 0106	GNA	1	3	24/10/2024 08:10	24/10/2024 11:58	INTERNA;NAO PROGRAMADA;MEIO AMBIENTE;VENTO	240	1	98286	3,80
574	390	13576868-1	10	2024	12868	CAA 0106	CAA	1	3	24/10/2024 08:10	24/10/2024 12:15	INTERNA;NAO PROGRAMADA;MEIO AMBIENTE;VENTO	240	1	58218	4,08
575	390	13576876-1	10	2024	15821	TAI 0105	TAI	1	3	24/10/2024 08:12	26/10/2024 12:02	INTERNA;NAO PROGRAMADA;MEIO AMBIENTE;VENTO	240	1	97506	51,83
576	390	13576877-1	10	2024	16578	COT 0111	COT	1	3	24/10/2024 08:13	24/10/2024 16:32	INTERNA;NAO PROGRAMADA;MEIO AMBIENTE;ARVORE OU VEGETACAO	13800	80	45009	666,16
577	390	13576878-1	10	2024	12928	JUQ 0103	JUQ	1	3	24/10/2024 00:55	24/10/2024 15:36	INTERNA;NAO PROGRAMADA;MEIO AMBIENTE;ARVORE OU VEGETACAO	240	1	19490	14,68
578	390	13576881-1	10	2024	16594	VME 0108	VME	1	3	24/10/2024 08:13	24/10/2024 14:10	INTERNA;NAO PROGRAMADA;MEIO AMBIENTE;ARVORE OU VEGETACAO	13800	169	91733	1004,33
579	390	13576903-1	10	2024	12835	ANC 0107	ANC	1	3	24/10/2024 07:36	24/10/2024 17:10	INTERNA;NAO PROGRAMADA;MEIO AMBIENTE;ARVORE OU VEGETACAO	13800	9	50221	86,10
580	390	13576908-1	10	2024	15816	ESP 0103	ESP	1	3	24/10/2024 08:19	24/10/2024 09:57	INTERNA;NAO PROGRAMADA;MEIO AMBIENTE;VENTO	240	1	37793	1,64
581	390	13576919-1	10	2024	15817	ERM 0108	ERM	1	3	24/10/2024 08:21	24/10/2024 11:52	INTERNA;NAO PROGRAMADA;MEIO AMBIENTE;VENTO	13800	25	92494	87,75
582	390	13576925-1	10	2024	15829	MPA 0112	MPA	1	3	24/10/2024 08:22	24/10/2024 10:44	INTERNA;NAO PROGRAMADA;MEIO AMBIENTE;VENTO	240	1	80200	2,36
583	390	13576933-1	10	2024	12982	TMR 0108	TMR	1	3	24/10/2024 08:23	25/10/2024 08:57	INTERNA;NAO PROGRAMADA;MEIO AMBIENTE;ARVORE OU VEGETACAO	13800	1	50666	24,58
584	390	13576939-1	10	2024	12958	PNH 0109	PNH	1	3	24/10/2024 08:24	24/10/2024 16:59	INTERNA;NAO PROGRAMADA;MEIO AMBIENTE;VENTO	240	1	28189	8,59
585	390	13576968-1	10	2024	16576	CPI 0108	CPI	1	3	24/10/2024 08:28	24/10/2024 14:00	INTERNA;NAO PROGRAMADA;MEIO AMBIENTE;VENTO	13800	98	88308	542,24
586	390	13576971-1	10	2024	16594	VME 0106	VME	1	3	24/10/2024 08:28	24/10/2024 13:01	INTERNA;NAO PROGRAMADA;MEIO AMBIENTE;VENTO	13800	76	91733	345,17



587	390	13576978-1	10	2024	12845	BAR 0102	BAR	1	3	24/10/2024 08:30	24/10/2024 09:45	INTERNA;NAO PROGRAMADA;MEIO AMBIENTE;VENTO	240	1	120961	1,26
588	390	13576979-1	10	2024	16604	VMA 0115	VMA	1	3	24/10/2024 08:30	24/10/2024 09:45	INTERNA;NAO PROGRAMADA;MEIO AMBIENTE;ARVORE OU VEGETACAO	13800	1	42268	1,25
589	390	13576995-1	10	2024	15822	TSE 0105	TSE	1	3	24/10/2024 08:31	24/10/2024 17:15	INTERNA;NAO PROGRAMADA;MEIO AMBIENTE;ARVORE OU VEGETACAO	13800	118	125818	1029,65
590	390	13576999-1	10	2024	16589	SAC 0113	SAC	1	3	24/10/2024 08:32	24/10/2024 13:28	INTERNA;NAO PROGRAMADA;MEIO AMBIENTE;VENTO	240	3	48130	14,82
591	390	13577003-1	10	2024	12835	ANC 0115	ANC	1	3	24/10/2024 08:32	24/10/2024 15:50	INTERNA;NAO PROGRAMADA;MEIO AMBIENTE;VENTO	13800	1	50221	7,30
592	390	13577010-1	10	2024	15839	CTA 0102	CTA	1	3	24/10/2024 08:33	25/10/2024 09:10	INTERNA;NAO PROGRAMADA;MEIO AMBIENTE;ARVORE OU VEGETACAO	13800	1	54399	24,62
593	390	13577022-1	10	2024	16599	GVI 0103	GVI	1	3	24/10/2024 08:31	24/10/2024 15:56	INTERNA;NAO PROGRAMADA;MEIO AMBIENTE;ARVORE OU VEGETACAO	13800	33	104465	244,99
594	390	13577028-1	10	2024	16587	PAR 0106	PAR	1	3	24/10/2024 08:34	24/10/2024 12:14	INTERNA;NAO PROGRAMADA;MEIO AMBIENTE;ARVORE OU VEGETACAO	240	3	26909	11,00
595	390	13577039-1	10	2024	15832	TED 0108	TED	1	3	24/10/2024 08:36	25/10/2024 10:12	INTERNA;NAO PROGRAMADA;MEIO AMBIENTE;VENTO	13800	39	59984	997,99
596	390	13577050-1	10	2024	12966	RPI 0102	RPI	1	3	24/10/2024 08:38	24/10/2024 14:40	INTERNA;NAO PROGRAMADA;MEIO AMBIENTE;VENTO	13800	12	69210	72,37
597	390	13577052-1	10	2024	15826	MSA 0107	MSA	1	3	24/10/2024 08:27	24/10/2024 12:19	INTERNA;NAO PROGRAMADA;MEIO AMBIENTE;VENTO	13800	73	91923	282,55
598	390	13577054-1	10	2024	16606	SER 0105	SER	1	3	24/10/2024 08:38	24/10/2024 21:45	INTERNA;NAO PROGRAMADA;MEIO AMBIENTE;VENTO	240	1	18705	13,12
599	390	13577056-1	10	2024	12973	SND 0113	SND	1	3	24/10/2024 08:39	24/10/2024 14:14	INTERNA;NAO PROGRAMADA;MEIO AMBIENTE;ARVORE OU VEGETACAO	13800	33	52326	184,64
600	390	13577072-1	10	2024	15816	ESP 0106	ESP	1	3	24/10/2024 08:40	24/10/2024 22:55	INTERNA;NAO PROGRAMADA;MEIO AMBIENTE;ARVORE OU VEGETACAO	13800	51	37793	726,17
601	390	13577073-1	10	2024	15826	MSA 0103	MSA	1	3	24/10/2024 08:40	24/10/2024 14:44	INTERNA;NAO PROGRAMADA;MEIO AMBIENTE;VENTO	13800	75	91923	453,94
602	390	13577079-1	10	2024	16600	JAC 0102	JAC	1	3	24/10/2024 06:57	25/10/2024 09:07	INTERNA;NAO PROGRAMADA;MEIO AMBIENTE;VENTO	240	2	65059	75,39
603	390	13577089-1	10	2024	15819	VAL 0106	VAL	1	3	24/10/2024 08:42	25/10/2024 14:45	INTERNA;NAO PROGRAMADA;MEIO AMBIENTE;VENTO	240	1	20264	30,04
604	390	13577091-1	10	2024	12928	JUQ 0103	JUQ	1	3	24/10/2024 07:22	24/10/2024 16:10	INTERNA;NAO PROGRAMADA;MEIO AMBIENTE;ARVORE OU VEGETACAO	13800	10	19490	88,04
605	390	13577097-1	10	2024	15829	MPA 0108	MPA	1	3	24/10/2024 08:44	24/10/2024 13:45	INTERNA;NAO PROGRAMADA;MEIO AMBIENTE;VENTO	240	1	80200	5,02
606	390	13577101-1	10	2024	15822	TSE 0110	TSE	1	3	24/10/2024 08:44	24/10/2024 16:32	INTERNA;NAO PROGRAMADA;MEIO AMBIENTE;ARVORE OU VEGETACAO	240	1	125818	7,79
607	390	13577103-1	10	2024	12928	JUQ 0106	JUQ	1	3	24/10/2024 08:45	24/10/2024 11:23	INTERNA;NAO PROGRAMADA;MEIO AMBIENTE;ARVORE OU VEGETACAO	13800	118	19490	311,49
608	390	13577107-1	10	2024	13000	VIT 0108	VIT	1	3	24/10/2024 08:45	24/10/2024 11:43	INTERNA;NAO PROGRAMADA;MEIO AMBIENTE;VENTO	240	3	103461	8,90
609	390	13577126-1	10	2024	16572	BRU 0105	BRU	1	3	24/10/2024 08:48	24/10/2024 19:50	INTERNA;NAO PROGRAMADA;MEIO AMBIENTE;ARVORE OU VEGETACAO	13800	64	55575	83,20
610	390	13577149-1	10	2024	16591	TUC 0102	TUC	1	3	24/10/2024 08:51	24/10/2024 12:30	INTERNA;NAO PROGRAMADA;MEIO AMBIENTE;ARVORE OU VEGETACAO	13800	5	51824	18,24
611	390	13577159-1	10	2024	12950	OSA 0111	OSA	1	3	24/10/2024 08:53	24/10/2024 10:55	INTERNA;NAO PROGRAMADA;MEIO AMBIENTE;ARVORE OU VEGETACAO	13800	852	53881	1741,87



612	390	13577163-1	10	2024	12857	BSI 0110	BSI	1	3	24/10/2024 08:53	24/10/2024 14:22	INTERNA;NAO PROGRAMADA;MEIO AMBIENTE;ARVORE OU VEGETACAO	240	1	89722	5,49
613	390	13577175-1	10	2024	12928	JUQ 0103	JUQ	1	3	24/10/2024 08:54	24/10/2024 13:10	INTERNA;NAO PROGRAMADA;MEIO AMBIENTE;VENTO	13800	6	19490	25,55
614	390	13577180-1	10	2024	12950	OSA 0113	OSA	1	3	24/10/2024 08:55	24/10/2024 13:09	INTERNA;NAO PROGRAMADA;MEIO AMBIENTE;VENTO	240	2	53881	8,46
615	390	13577188-1	10	2024	12907	EGU 0104	EGU	1	3	24/10/2024 08:56	24/10/2024 14:50	INTERNA;NAO PROGRAMADA;MEIO AMBIENTE;DESCARGA ATMOSFERICA	13800	3	21560	17,66
616	390	13577189-1	10	2024	16598	CAC 2302	CAC	1	3	24/10/2024 08:57	24/10/2024 14:25	INTERNA;NAO PROGRAMADA;MEIO AMBIENTE;ARVORE OU VEGETACAO	13800	220	28100	1202,48
617	390	13577190-1	10	2024	15837	EMB 0110	EMB	1	3	24/10/2024 08:57	25/10/2024 14:48	INTERNA;NAO PROGRAMADA;MEIO AMBIENTE;ARVORE OU VEGETACAO	240	3	158606	89,56
618	390	13577210-1	10	2024	16578	COT 0104	COT	1	3	24/10/2024 08:51	24/10/2024 17:11	INTERNA;NAO PROGRAMADA;MEIO AMBIENTE;ARVORE OU VEGETACAO	13800	80	45009	666,04
619	390	13577211-1	10	2024	12830	AME 0105	AME	1	3	24/10/2024 08:14	27/10/2024 02:41	INTERNA;NAO PROGRAMADA;MEIO AMBIENTE;VENTO	240	8	63576	531,52
620	390	13577213-1	10	2024	16594	VME 0105	VME	1	3	24/10/2024 09:01	25/10/2024 09:22	INTERNA;NAO PROGRAMADA;MEIO AMBIENTE;VENTO	240	1	91733	24,35
621	390	13577218-1	10	2024	15837	EMB 0113	EMB	1	3	24/10/2024 09:01	24/10/2024 15:58	INTERNA;NAO PROGRAMADA;MEIO AMBIENTE;VENTO	240	1	158606	6,94
622	390	13577220-1	10	2024	15822	TSE 0105	TSE	1	3	24/10/2024 09:02	24/10/2024 23:22	INTERNA;NAO PROGRAMADA;MEIO AMBIENTE;ARVORE OU VEGETACAO	13800	35	125818	501,97
623	390	13577232-1	10	2024	15827	MAZ 0108	MAZ	1	3	24/10/2024 09:03	25/10/2024 10:50	INTERNA;NAO PROGRAMADA;MEIO AMBIENTE;VENTO	240	6	154484	154,70
624	390	13577245-1	10	2024	12973	SND 0113	SND	1	3	24/10/2024 09:06	24/10/2024 15:23	INTERNA;NAO PROGRAMADA;MEIO AMBIENTE;VENTO	240	1	52326	6,28
625	390	13577248-1	10	2024	12826	ABV 0103	ABV	1	3	24/10/2024 09:06	25/10/2024 11:11	INTERNA;NAO PROGRAMADA;MEIO AMBIENTE;VENTO	240	1	25388	26,08
626	390	13577259-1	10	2024	12957	PER 0102	PER	1	3	24/10/2024 09:07	26/10/2024 12:15	INTERNA;NAO PROGRAMADA;MEIO AMBIENTE;ARVORE OU VEGETACAO	240	1	104467	51,12
627	390	13577280-1	10	2024	15834	ITP 0102	ITP	1	3	24/10/2024 09:11	24/10/2024 12:34	INTERNA;NAO PROGRAMADA;MEIO AMBIENTE;ARVORE OU VEGETACAO	13800	148	63827	500,69
628	390	13577284-1	10	2024	16575	TED 0104	TED	1	3	24/10/2024 09:12	24/10/2024 12:10	INTERNA;NAO PROGRAMADA;MEIO AMBIENTE;ARVORE OU VEGETACAO	13800	3238	21570	9146,99
629	390	13577295-1	10	2024	15834	ITP 0111	ITP	1	3	24/10/2024 09:14	24/10/2024 23:30	INTERNA;NAO PROGRAMADA;MEIO AMBIENTE;VENTO	13800	112	63827	1599,05
630	390	13577359-1	10	2024	15833	ITN 0111	ITN	1	3	24/10/2024 09:16	24/10/2024 16:05	INTERNA;NAO PROGRAMADA;MEIO AMBIENTE;VENTO	240	1	100948	6,83
631	390	13577362-1	10	2024	15836	GPR 0104	GPR	1	3	24/10/2024 09:16	24/10/2024 14:00	INTERNA;NAO PROGRAMADA;MEIO AMBIENTE;VENTO	240	1	66587	4,72
632	390	13577363-1	10	2024	12907	EGU 0104	EGU	1	3	24/10/2024 09:16	24/10/2024 16:24	INTERNA;NAO PROGRAMADA;MEIO AMBIENTE;ARVORE OU VEGETACAO	13800	8	21560	53,09
633	390	13577366-1	10	2024	16580	IVI 0109	IVI	1	3	24/10/2024 09:17	24/10/2024 12:58	INTERNA;NAO PROGRAMADA;MEIO AMBIENTE;ARVORE OU VEGETACAO	13800	143	72948	528,62
634	390	13577379-1	10	2024	12928	JUQ 0106	JUQ	1	3	24/10/2024 09:19	24/10/2024 11:28	INTERNA;NAO PROGRAMADA;MEIO AMBIENTE;VENTO	13800	15	19490	32,21
635	390	13577387-1	10	2024	16602	RTA 0102	RTA	1	3	24/10/2024 09:20	24/10/2024 17:07	INTERNA;NAO PROGRAMADA;MEIO AMBIENTE;VENTO	240	3	14859	23,34
636	390	13577390-1	10	2024	16578	COT 0116	COT	1	3	24/10/2024 07:15	24/10/2024 13:49	INTERNA;NAO PROGRAMADA;MEIO AMBIENTE;ARVORE OU VEGETACAO	13800	92	45009	605,49



637	390	13577395-1	10	2024	15837	EMB 0115	EMB	1	3	24/10/2024 09:21	25/10/2024 11:23	INTERNA;NAO PROGRAMADA;MEIO AMBIENTE;VENTO	240	1	158606	1,01
638	390	13577413-1	10	2024	12950	OSA 0106	OSA	1	3	24/10/2024 09:24	25/10/2024 10:41	INTERNA;NAO PROGRAMADA;MEIO AMBIENTE;ARVORE OU VEGETACAO	13800	1	53881	25,27
639	390	13577414-1	10	2024	15837	EMB 0105	EMB	1	3	24/10/2024 09:24	25/10/2024 14:45	INTERNA;NAO PROGRAMADA;MEIO AMBIENTE;VENTO	13800	35	158606	1026,87
640	390	13577418-1	10	2024	16602	RTA 0103	RTA	1	3	24/10/2024 09:24	24/10/2024 14:15	INTERNA;NAO PROGRAMADA;MEIO AMBIENTE;VENTO	240	1	14859	4,85
641	390	13577419-1	10	2024	12983	TIR 0109	TIR	1	3	24/10/2024 09:24	24/10/2024 16:30	INTERNA;NAO PROGRAMADA;MEIO AMBIENTE;VENTO	240	1	127678	7,09
642	390	13577423-1	10	2024	16594	VME 0109	VME	1	3	24/10/2024 09:25	24/10/2024 15:49	INTERNA;NAO PROGRAMADA;MEIO AMBIENTE;VENTO	240	2	91733	12,82
643	390	13577426-1	10	2024	15817	ERM 0109	ERM	1	3	24/10/2024 09:25	24/10/2024 16:19	INTERNA;NAO PROGRAMADA;MEIO AMBIENTE;VENTO	240	3	92494	20,69
644	390	13577432-1	10	2024	15834	REG 0303	REG	1	3	24/10/2024 09:26	24/10/2024 20:47	INTERNA;NAO PROGRAMADA;MEIO AMBIENTE;VENTO	34500	27	63827	73,98
645	390	13577438-1	10	2024	15819	VAL 0104	VAL	1	3	24/10/2024 09:21	24/10/2024 13:20	INTERNA;NAO PROGRAMADA;MEIO AMBIENTE;ARVORE OU VEGETACAO	13800	510	20264	2034,33
646	390	13577442-1	10	2024	15834	ITP 0108	ITP	1	3	24/10/2024 09:27	24/10/2024 14:02	INTERNA;NAO PROGRAMADA;MEIO AMBIENTE;VENTO	13800	49	63827	223,88
647	390	13577443-1	10	2024	12900	CUP 0103	CUP	1	3	24/10/2024 09:28	25/10/2024 10:01	INTERNA;NAO PROGRAMADA;MEIO AMBIENTE;VENTO	240	1	109208	24,56
648	390	13577459-1	10	2024	15834	ITP 0108	ITP	1	3	24/10/2024 09:29	24/10/2024 13:45	INTERNA;NAO PROGRAMADA;MEIO AMBIENTE;ARVORE OU VEGETACAO	13800	14	63827	59,63
649	390	13577477-1	10	2024	16581	JAN 0109	JAN	1	3	24/10/2024 09:32	24/10/2024 11:10	INTERNA;NAO PROGRAMADA;MEIO AMBIENTE;VENTO	13800	435	80753	709,78
650	390	13577488-1	10	2024	16598	CAC 2304	CAC	1	3	24/10/2024 09:34	24/10/2024 12:41	INTERNA;NAO PROGRAMADA;MEIO AMBIENTE;ARVORE OU VEGETACAO	23000	426	28100	1333,38
651	390	13577492-1	10	2024	15817	ERM 0103	ERM	1	3	24/10/2024 09:34	24/10/2024 11:30	INTERNA;NAO PROGRAMADA;MEIO AMBIENTE;VENTO	13800	89	92494	171,60
652	390	13577493-1	10	2024	15837	EMB 0106	EMB	1	3	24/10/2024 09:34	24/10/2024 11:45	INTERNA;NAO PROGRAMADA;MEIO AMBIENTE;VENTO	240	6	158606	13,06
653	390	13577496-1	10	2024	13000	VIT 0112	VIT	1	3	24/10/2024 09:34	24/10/2024 14:22	INTERNA;NAO PROGRAMADA;MEIO AMBIENTE;VENTO	240	1	103461	4,80
654	390	13577499-1	10	2024	16602	RTA 0102	RTA	1	3	24/10/2024 09:35	24/10/2024 17:24	INTERNA;NAO PROGRAMADA;MEIO AMBIENTE;VENTO	240	2	14859	15,66
655	390	13577502-1	10	2024	15837	EMB 0115	EMB	1	3	24/10/2024 09:35	25/10/2024 02:28	INTERNA;NAO PROGRAMADA;MEIO AMBIENTE;ARVORE OU VEGETACAO	13800	73	158606	1231,77
656	390	13577527-1	10	2024	16572	BRU 0105	BRU	1	3	24/10/2024 09:38	24/10/2024 13:10	INTERNA;NAO PROGRAMADA;MEIO AMBIENTE;ARVORE OU VEGETACAO	240	1	55575	3,53
657	390	13577529-1	10	2024	15827	MAZ 0109	MAZ	1	3	24/10/2024 09:39	25/10/2024 13:55	INTERNA;NAO PROGRAMADA;MEIO AMBIENTE;VENTO	240	1	154484	0,48
658	390	13577538-1	10	2024	15837	EMB 0110	EMB	1	3	24/10/2024 09:40	24/10/2024 22:56	INTERNA;NAO PROGRAMADA;MEIO AMBIENTE;ARVORE OU VEGETACAO	13800	186	158606	1270,16
659	390	13577548-1	10	2024	15837	EMB 0115	EMB	1	3	24/10/2024 09:41	25/10/2024 11:04	INTERNA;NAO PROGRAMADA;MEIO AMBIENTE;VENTO	240	2	158606	50,76
660	390	13577552-1	10	2024	12950	OSA 0109	OSA	1	3	24/10/2024 09:41	24/10/2024 15:30	INTERNA;NAO PROGRAMADA;MEIO AMBIENTE;ARVORE OU VEGETACAO	240	1	53881	5,80
661	390	13577561-1	10	2024	16578	COT 0114	COT	1	3	24/10/2024 09:42	25/10/2024 01:54	INTERNA;NAO PROGRAMADA;MEIO AMBIENTE;VENTO	13800	14	45009	226,59
662	390	13577562-1	10	2024	15817	ERM 0103	ERM	1	3	24/10/2024 09:43	24/10/2024 11:13	INTERNA;NAO PROGRAMADA;MEIO AMBIENTE;VENTO	13800	280	92494	420,70



663	390	13577574-1	10	2024	16580	IVI 0110	IVI	1	3	24/10/2024 09:04	24/10/2024 21:06	INTERNA;NAO PROGRAMADA;MEIO AMBIENTE;ARVORE OU VEGETACAO	13800	34	72948	409,42
664	390	13577577-1	10	2024	15829	MPA 0111	MPA	1	3	24/10/2024 09:44	24/10/2024 17:34	INTERNA;NAO PROGRAMADA;MEIO AMBIENTE;VENTO	240	1	80200	7,84
665	390	13577583-1	10	2024	15837	EMB 0107	EMB	1	3	24/10/2024 09:45	24/10/2024 13:56	INTERNA;NAO PROGRAMADA;MEIO AMBIENTE;VENTO	13800	530	158606	2214,81
666	390	13577591-1	10	2024	15822	TSE 0108	TSE	1	3	24/10/2024 09:46	24/10/2024 16:28	INTERNA;NAO PROGRAMADA;MEIO AMBIENTE;VENTO	240	2	125818	13,41
667	390	13577606-1	10	2024	16579	GUM 0107	GUM	1	3	24/10/2024 09:44	24/10/2024 15:19	INTERNA;NAO PROGRAMADA;MEIO AMBIENTE;ARVORE OU VEGETACAO	13800	588	82422	2735,12
668	390	13577613-1	10	2024	12927	JOR 0104	JOR	1	3	24/10/2024 09:48	25/10/2024 15:08	INTERNA;NAO PROGRAMADA;MEIO AMBIENTE;ARVORE OU VEGETACAO	13800	6	17007	175,95
669	390	13577619-1	10	2024	12971	SMA 0104	SMA	1	3	24/10/2024 09:50	24/10/2024 11:53	INTERNA;NAO PROGRAMADA;MEIO AMBIENTE;ARVORE OU VEGETACAO	13800	214	100382	438,64
670	390	13577623-1	10	2024	16594	VME 0108	VME	1	3	24/10/2024 09:50	26/10/2024 09:16	INTERNA;NAO PROGRAMADA;MEIO AMBIENTE;VENTO	240	1	91733	47,43
671	390	13577624-1	10	2024	16592	VGR 2301	VGR	1	3	24/10/2024 09:50	24/10/2024 15:19	INTERNA;NAO PROGRAMADA;MEIO AMBIENTE;ARVORE OU VEGETACAO	23000	119	21240	652,25
672	390	13577635-1	10	2024	15826	MSA 0104	MSA	1	3	24/10/2024 09:51	24/10/2024 12:46	INTERNA;NAO PROGRAMADA;MEIO AMBIENTE;VENTO	240	1	91923	2,91
673	390	13577646-1	10	2024	17112	CAM 0103	CAM	1	3	24/10/2024 09:53	24/10/2024 12:58	INTERNA;NAO PROGRAMADA;MEIO AMBIENTE;ARVORE OU VEGETACAO	13800	541	53044	1669,44
674	390	13577651-1	10	2024	12956	PEN 0103	PEN	1	3	24/10/2024 09:53	24/10/2024 11:00	INTERNA;NAO PROGRAMADA;MEIO AMBIENTE;VENTO	240	1	65037	1,12
675	390	13577667-1	10	2024	12837	ANB 0105	ANB	1	3	24/10/2024 09:54	24/10/2024 12:33	INTERNA;NAO PROGRAMADA;MEIO AMBIENTE;VENTO	13800	219	47614	582,42
676	390	13577672-1	10	2024	16587	BJU 0103	BJU	1	3	24/10/2024 09:53	24/10/2024 17:04	INTERNA;NAO PROGRAMADA;MEIO AMBIENTE;VENTO	13800	518	26909	3720,97
677	390	13577694-1	10	2024	12927	JOR 0102	JOR	1	3	24/10/2024 09:57	25/10/2024 03:43	INTERNA;NAO PROGRAMADA;MEIO AMBIENTE;VENTO	13800	375	17007	6658,02
678	390	13577706-1	10	2024	15822	TSE 0108	TSE	1	3	24/10/2024 09:57	24/10/2024 20:10	INTERNA;NAO PROGRAMADA;MEIO AMBIENTE;ARVORE OU VEGETACAO	13800	2245	125818	11173,44
679	390	13577714-1	10	2024	15837	EMB 0108	EMB	1	3	24/10/2024 09:59	24/10/2024 11:50	INTERNA;NAO PROGRAMADA;MEIO AMBIENTE;VENTO	240	2	158606	3,68
680	390	13577720-1	10	2024	12900	CUP 0113	CUP	1	3	24/10/2024 09:59	24/10/2024 13:30	INTERNA;NAO PROGRAMADA;MEIO AMBIENTE;VENTO	13800	617	109208	2163,44
681	390	13577731-1	10	2024	12975	SAU 0105	SAU	1	3	24/10/2024 05:08	25/10/2024 12:05	INTERNA;NAO PROGRAMADA;MEIO AMBIENTE;VENTO	13800	37	55076	1144,94
682	390	13577768-1	10	2024	15826	MSA 0111	MSA	1	3	24/10/2024 10:04	24/10/2024 16:44	INTERNA;NAO PROGRAMADA;MEIO AMBIENTE;VENTO	240	2	91923	13,32
683	390	13577772-1	10	2024	15837	EMB 0105	EMB	1	3	24/10/2024 10:04	24/10/2024 18:54	INTERNA;NAO PROGRAMADA;MEIO AMBIENTE;VENTO	240	1	158606	8,83
684	390	13577774-1	10	2024	16586	MON 0114	MON	1	3	24/10/2024 10:05	24/10/2024 13:30	INTERNA;NAO PROGRAMADA;MEIO AMBIENTE;VENTO	240	1	38973	3,42
685	390	13577783-1	10	2024	16583	MAU 0113	MAU	1	3	24/10/2024 10:06	24/10/2024 12:25	INTERNA;NAO PROGRAMADA;MEIO AMBIENTE;VENTO	13800	95	90297	219,05
686	390	13577789-1	10	2024	12900	CUP 0103	CUP	1	3	24/10/2024 10:07	24/10/2024 16:00	INTERNA;NAO PROGRAMADA;MEIO AMBIENTE;ARVORE OU VEGETACAO	13800	17	109208	57,73
687	390	13577795-1	10	2024	15822	TSE 0106	TSE	1	3	24/10/2024 10:07	24/10/2024 13:57	INTERNA;NAO PROGRAMADA;MEIO AMBIENTE;ARVORE OU VEGETACAO	13800	6454	125818	4529,86
688	390	13577802-1	10	2024	16591	TUC 0106	TUC	1	3	24/10/2024 10:08	24/10/2024 23:20	INTERNA;NAO PROGRAMADA;MEIO AMBIENTE;ARVORE OU VEGETACAO	13800	516	51824	4357,14





689	390	13577833-1	10	2024	15834	ITP 0111	ITP	1	3	24/10/2024 10:10	25/10/2024 01:19	INTERNA;NAO PROGRAMADA;MEIO AMBIENTE;VENTO	13800	46	63827	696,99
690	390	13577851-1	10	2024	16599	GVI 0103	GVI	1	3	24/10/2024 10:12	24/10/2024 12:36	INTERNA;NAO PROGRAMADA;MEIO AMBIENTE;ARVORE OU VEGETACAO	240	1	104465	2,40
691	390	13577853-1	10	2024	16604	VMA 0109	VMA	1	3	24/10/2024 10:12	24/10/2024 14:18	INTERNA;NAO PROGRAMADA;MEIO AMBIENTE;VENTO	240	95	42268	389,50
692	390	13577854-1	10	2024	15831	LUB 0109	LUB	1	3	24/10/2024 10:12	25/10/2024 17:25	INTERNA;NAO PROGRAMADA;MEIO AMBIENTE;ARVORE OU VEGETACAO	240	1	85034	31,21
693	390	13577865-1	10	2024	12866	CPE 0107	CPE	1	3	24/10/2024 10:13	24/10/2024 14:50	INTERNA;NAO PROGRAMADA;MEIO AMBIENTE;ARVORE OU VEGETACAO	13800	114	43443	524,56
694	390	13577884-1	10	2024	12968	RGR 0105	RGR	1	3	24/10/2024 10:15	24/10/2024 12:43	INTERNA;NAO PROGRAMADA;MEIO AMBIENTE;VENTO	13800	5	34908	12,33
695	390	13577892-1	10	2024	16577	CLE 0111	CLE	1	3	24/10/2024 10:15	24/10/2024 14:56	INTERNA;NAO PROGRAMADA;MEIO AMBIENTE;VENTO	240	103	28294	481,35
696	390	13577893-1	10	2024	16585	MBE 0109	MBE	1	3	24/10/2024 10:16	24/10/2024 12:54	INTERNA;NAO PROGRAMADA;MEIO AMBIENTE;VENTO	13800	2	109927	4,40
697	390	13577901-1	10	2024	16599	GVI 0108	GVI	1	3	24/10/2024 10:16	24/10/2024 19:25	INTERNA;NAO PROGRAMADA;MEIO AMBIENTE;ARVORE OU VEGETACAO	13800	292	104465	1839,68
698	390	13577917-1	10	2024	16591	TUC 0103	TUC	1	3	24/10/2024 10:17	24/10/2024 15:40	INTERNA;NAO PROGRAMADA;MEIO AMBIENTE;VENTO	13800	87	51824	467,29
699	390	13577925-1	10	2024	12868	CAA 0110	CAA	1	3	24/10/2024 10:18	24/10/2024 13:56	INTERNA;NAO PROGRAMADA;MEIO AMBIENTE;ARVORE OU VEGETACAO	13800	16	58218	58,21
700	390	13577927-1	10	2024	12973	SND 0104	SND	1	3	24/10/2024 10:18	24/10/2024 11:45	INTERNA;NAO PROGRAMADA;MEIO AMBIENTE;VENTO	13800	15	52326	21,66
701	390	13577932-1	10	2024	16572	BRU 0109	BRU	1	3	24/10/2024 10:18	24/10/2024 14:10	INTERNA;NAO PROGRAMADA;MEIO AMBIENTE;ARVORE OU VEGETACAO	13800	74	55575	285,50
702	390	13577942-1	10	2024	15841	BAI 0106	BAI	1	3	24/10/2024 10:19	24/10/2024 15:40	INTERNA;NAO PROGRAMADA;MEIO AMBIENTE;ARVORE OU VEGETACAO	13800	6	66596	32,06
703	390	13577959-1	10	2024	12956	PEN 0111	PEN	1	3	24/10/2024 10:19	24/10/2024 15:08	INTERNA;NAO PROGRAMADA;MEIO AMBIENTE;VENTO	13800	124	65037	597,06
704	390	13577961-1	10	2024	16578	COT 0116	COT	1	3	24/10/2024 10:21	25/10/2024 00:00	INTERNA;NAO PROGRAMADA;MEIO AMBIENTE;ARVORE OU VEGETACAO	240	2	45009	27,30
705	390	13577972-1	10	2024	12966	RPI 0109	RPI	1	3	24/10/2024 10:21	24/10/2024 22:06	INTERNA;NAO PROGRAMADA;MEIO AMBIENTE;VENTO	240	4	69210	47,02
706	390	13577982-1	10	2024	15832	TED 0102	TED	1	3	24/10/2024 10:22	24/10/2024 18:31	INTERNA;NAO PROGRAMADA;MEIO AMBIENTE;ARVORE OU VEGETACAO	13800	7	59984	57,04
707	390	13577986-1	10	2024	12868	CAA 0106	CAA	1	3	24/10/2024 10:23	24/10/2024 15:07	INTERNA;NAO PROGRAMADA;MEIO AMBIENTE;VENTO	240	13	58218	61,58
708	390	13577994-1	10	2024	12887	CLA 0108	CLA	1	3	24/10/2024 10:24	24/10/2024 16:07	INTERNA;NAO PROGRAMADA;MEIO AMBIENTE;VENTO	240	1	56854	5,73
709	390	13577995-1	10	2024	12912	GNA 0107	GNA	1	3	24/10/2024 10:24	24/10/2024 17:13	INTERNA;NAO PROGRAMADA;MEIO AMBIENTE;VENTO	240	2	98286	13,66
710	390	13577998-1	10	2024	16578	COT 0116	COT	1	3	24/10/2024 10:24	24/10/2024 13:27	INTERNA;NAO PROGRAMADA;MEIO AMBIENTE;ARVORE OU VEGETACAO	13800	25	45009	76,15
711	390	13578004-1	10	2024	15817	ERM 0108	ERM	1	3	24/10/2024 10:24	24/10/2024 16:40	INTERNA;NAO PROGRAMADA;MEIO AMBIENTE;VENTO	240	1	92494	6,27
712	390	13578006-1	10	2024	12934	MAT 0111	MAT	1	3	24/10/2024 10:24	24/10/2024 15:25	INTERNA;NAO PROGRAMADA;MEIO AMBIENTE;ARVORE OU VEGETACAO	240	113	139285	235,42
713	390	13578015-1	10	2024	12883	CAT 0113	CAT	1	3	24/10/2024 10:25	24/10/2024 15:05	INTERNA;NAO PROGRAMADA;MEIO AMBIENTE;VENTO	13800	1	20935	4,66



714	390	13578016-1	10	2024	12954	PSD 0110	PSD	1	3	24/10/2024 10:25	24/10/2024 13:30	INTERNA;NAO PROGRAMADA;MEIO AMBIENTE;VENTO	13800	211	71554	648,83
715	390	13578028-1	10	2024	16577	CLE 0110	CLE	1	3	24/10/2024 10:00	24/10/2024 12:15	INTERNA;NAO PROGRAMADA;MEIO AMBIENTE;ARVORE OU VEGETACAO	13800	1790	28294	2586,58
716	390	13578030-1	10	2024	15839	CTA 0107	CTA	1	3	24/10/2024 10:26	24/10/2024 13:06	INTERNA;NAO PROGRAMADA;MEIO AMBIENTE;VENTO	240	1	54399	2,67
717	390	13578033-1	10	2024	12853	BAL 0106	BAL	1	3	24/10/2024 10:26	25/10/2024 10:32	INTERNA;NAO PROGRAMADA;MEIO AMBIENTE;ARVORE OU VEGETACAO	240	1	71175	24,10
718	390	13578034-1	10	2024	15826	MSA 0108	MSA	1	3	24/10/2024 10:26	24/10/2024 13:45	INTERNA;NAO PROGRAMADA;MEIO AMBIENTE;VENTO	13800	70	91923	231,54
719	390	13578041-1	10	2024	12927	JOR 0104	JOR	1	3	24/10/2024 10:26	25/10/2024 16:00	INTERNA;NAO PROGRAMADA;MEIO AMBIENTE;VENTO	13800	68	17007	2009,49
720	390	13578044-1	10	2024	12845	BAR 0115	BAR	1	3	24/10/2024 10:27	24/10/2024 16:48	INTERNA;NAO PROGRAMADA;MEIO AMBIENTE;ARVORE OU VEGETACAO	240	5	120961	31,75
721	390	13578064-1	10	2024	12823	SOC 0102	SOC	1	3	24/10/2024 10:29	24/10/2024 20:00	INTERNA;NAO PROGRAMADA;MEIO AMBIENTE;ARVORE OU VEGETACAO	13800	140	38896	1331,44
722	390	13578071-1	10	2024	15822	TSE 0112	TSE	1	3	24/10/2024 10:30	25/10/2024 10:29	INTERNA;NAO PROGRAMADA;MEIO AMBIENTE;ARVORE OU VEGETACAO	240	2	125818	47,96
723	390	13578076-1	10	2024	12895	COG 0103	COG	1	3	24/10/2024 10:30	25/10/2024 12:08	INTERNA;NAO PROGRAMADA;MEIO AMBIENTE;VENTO	240	1	57630	25,64
724	390	13578078-1	10	2024	16593	VAR 0104	VAR	1	3	24/10/2024 10:30	24/10/2024 13:54	INTERNA;NAO PROGRAMADA;MEIO AMBIENTE;VENTO	13800	1863	108653	600,23
725	390	13578081-1	10	2024	12926	JCI 0102	JCI	1	3	24/10/2024 10:31	24/10/2024 17:51	INTERNA;NAO PROGRAMADA;MEIO AMBIENTE;ARVORE OU VEGETACAO	13800	125	41867	916,25
726	390	13578105-1	10	2024	15817	ERM 0110	ERM	1	3	24/10/2024 10:33	24/10/2024 16:17	INTERNA;NAO PROGRAMADA;MEIO AMBIENTE;VENTO	240	7	92494	40,13
727	390	13578118-1	10	2024	15817	ERM 0110	ERM	1	3	24/10/2024 10:34	24/10/2024 12:27	INTERNA;NAO PROGRAMADA;MEIO AMBIENTE;VENTO	13800	2851	92494	2571,04
728	390	13578120-1	10	2024	12902	DIA 0112	DIA	1	3	24/10/2024 10:34	25/10/2024 10:42	INTERNA;NAO PROGRAMADA;MEIO AMBIENTE;ARVORE OU VEGETACAO	13800	90	62220	2171,83
729	390	13578123-1	10	2024	12951	PAN 0107	PAN	1	3	24/10/2024 10:34	24/10/2024 15:35	INTERNA;NAO PROGRAMADA;MEIO AMBIENTE;ARVORE OU VEGETACAO	13800	17	50020	85,10
730	390	13578138-1	10	2024	12845	BAR 0111	BAR	1	3	24/10/2024 10:35	24/10/2024 13:57	INTERNA;NAO PROGRAMADA;MEIO AMBIENTE;VENTO	240	2	120961	6,72
731	390	13578155-1	10	2024	12900	CUP 0103	CUP	1	3	24/10/2024 10:36	24/10/2024 16:02	INTERNA;NAO PROGRAMADA;MEIO AMBIENTE;ARVORE OU VEGETACAO	13800	5	109208	27,12
732	390	13578156-1	10	2024	12956	PEN 0113	PEN	1	3	24/10/2024 10:36	24/10/2024 13:55	INTERNA;NAO PROGRAMADA;MEIO AMBIENTE;VENTO	13800	503	65037	1668,14
733	390	13578173-1	10	2024	12987	UTI 0105	UTI	1	3	24/10/2024 10:37	25/10/2024 09:02	INTERNA;NAO PROGRAMADA;MEIO AMBIENTE;VENTO	240	1	68277	22,42
734	390	13578178-1	10	2024	12868	CAA 0106	CAA	1	3	24/10/2024 10:37	24/10/2024 17:05	INTERNA;NAO PROGRAMADA;MEIO AMBIENTE;VENTO	13800	4	58218	25,82
735	390	13578181-1	10	2024	12928	JUQ 0105	JUQ	1	3	24/10/2024 10:38	25/10/2024 00:57	INTERNA;NAO PROGRAMADA;MEIO AMBIENTE;ARVORE OU VEGETACAO	13800	10	19490	143,31
736	390	13578196-1	10	2024	15817	ERM 0108	ERM	1	3	24/10/2024 10:38	24/10/2024 15:25	INTERNA;NAO PROGRAMADA;MEIO AMBIENTE;ARVORE OU VEGETACAO	240	2	92494	9,56
737	390	13578201-1	10	2024	12982	TMR 0108	TMR	1	3	24/10/2024 10:39	24/10/2024 16:43	INTERNA;NAO PROGRAMADA;MEIO AMBIENTE;VENTO	13800	63	50666	381,78
738	390	13578206-1	10	2024	12934	MAT 0105	MAT	1	3	24/10/2024 10:40	24/10/2024 15:59	INTERNA;NAO PROGRAMADA;MEIO AMBIENTE;VENTO	240	2	139285	10,65



739	390	13578215-1	10	2024	12907	EGU 0105	EGU	1	3	24/10/2024 10:40	24/10/2024 12:14	INTERNA;NAO PROGRAMADA;MEIO AMBIENTE;ARVORE OU VEGETACAO	13800	16	21560	24,88
740	390	13578220-1	10	2024	12902	DIA 0107	DIA	1	3	24/10/2024 10:41	28/10/2024 11:42	INTERNA;NAO PROGRAMADA;MEIO AMBIENTE;ARVORE OU VEGETACAO	13800	1	62220	97,02
741	390	13578223-1	10	2024	12843	BFU 0114	BFU	1	3	24/10/2024 10:41	24/10/2024 18:25	INTERNA;NAO PROGRAMADA;MEIO AMBIENTE;ARVORE OU VEGETACAO	240	9	50163	69,62
742	390	13578228-1	10	2024	12958	PNH 0102	PNH	1	3	24/10/2024 10:41	25/10/2024 11:36	INTERNA;NAO PROGRAMADA;MEIO AMBIENTE;ARVORE OU VEGETACAO	13800	12	28189	298,93
743	390	13578235-1	10	2024	16581	JAN 0106	JAN	1	3	24/10/2024 10:19	24/10/2024 14:14	INTERNA;NAO PROGRAMADA;MEIO AMBIENTE;VENTO	13800	238	80753	929,13
744	390	13578238-1	10	2024	15839	IPR 0106	IPR	1	3	24/10/2024 10:42	24/10/2024 17:00	INTERNA;NAO PROGRAMADA;MEIO AMBIENTE;ARVORE OU VEGETACAO	240	1	54399	6,31
745	390	13578240-1	10	2024	12966	RPI 0111	RPI	1	3	24/10/2024 09:55	24/10/2024 12:03	INTERNA;NAO PROGRAMADA;MEIO AMBIENTE;VENTO	13800	5272	69210	5986,16
746	390	13578251-1	10	2024	15826	MSA 0103	MSA	1	3	24/10/2024 10:43	24/10/2024 13:35	INTERNA;NAO PROGRAMADA;MEIO AMBIENTE;VENTO	13800	78	91923	223,02
747	390	13578252-1	10	2024	16597	BAT 0105	BAT	1	3	24/10/2024 10:43	25/10/2024 02:55	INTERNA;NAO PROGRAMADA;MEIO AMBIENTE;ARVORE OU VEGETACAO	13800	42	32701	680,31
748	390	13578253-1	10	2024	15821	TAI 0106	TAI	1	3	24/10/2024 10:43	24/10/2024 14:57	INTERNA;NAO PROGRAMADA;MEIO AMBIENTE;VENTO	13800	63	97506	266,60
749	390	13578288-1	10	2024	12968	RGR 0104	RGR	1	3	24/10/2024 10:46	24/10/2024 16:41	INTERNA;NAO PROGRAMADA;MEIO AMBIENTE;ARVORE OU VEGETACAO	13800	1155	34908	6803,27
750	390	13578295-1	10	2024	12912	GNA 0112	GNA	1	3	24/10/2024 10:46	24/10/2024 16:10	INTERNA;NAO PROGRAMADA;MEIO AMBIENTE;ARVORE OU VEGETACAO	13800	53	98286	285,38
751	390	13578312-1	10	2024	12987	UTI 0104	UTI	1	3	24/10/2024 10:48	24/10/2024 18:31	INTERNA;NAO PROGRAMADA;MEIO AMBIENTE;VENTO	240	26	68277	57,63
752	390	13578318-1	10	2024	15834	ITP 0108	ITP	1	3	24/10/2024 10:48	24/10/2024 15:39	INTERNA;NAO PROGRAMADA;MEIO AMBIENTE;ARVORE OU VEGETACAO	240	3	63827	14,51
753	390	13578321-1	10	2024	16589	SAC 0109	SAC	1	3	24/10/2024 10:49	24/10/2024 15:50	INTERNA;NAO PROGRAMADA;MEIO AMBIENTE;VENTO	13800	251	48130	1261,48
754	390	13578322-1	10	2024	15837	EMB 0105	EMB	1	3	24/10/2024 10:49	25/10/2024 11:20	INTERNA;NAO PROGRAMADA;MEIO AMBIENTE;VENTO	240	4	158606	98,10
755	390	13578324-1	10	2024	15834	ITP 0109	ITP	1	3	24/10/2024 10:49	24/10/2024 13:40	INTERNA;NAO PROGRAMADA;MEIO AMBIENTE;VENTO	13800	7	63827	19,92
756	390	13578327-1	10	2024	15829	MPA 0103	MPA	1	3	24/10/2024 10:49	24/10/2024 15:43	INTERNA;NAO PROGRAMADA;MEIO AMBIENTE;VENTO	240	1	80200	4,91
757	390	13578333-1	10	2024	12968	RGR 0105	RGR	1	3	24/10/2024 10:49	24/10/2024 15:43	INTERNA;NAO PROGRAMADA;MEIO AMBIENTE;VENTO	13800	1	34908	4,88
758	390	13578337-1	10	2024	12845	BAR 0105	BAR	1	3	24/10/2024 10:50	24/10/2024 16:25	INTERNA;NAO PROGRAMADA;MEIO AMBIENTE;VENTO	240	1	120961	5,57
759	390	13578340-1	10	2024	12837	ANB 0109	ANB	1	3	24/10/2024 10:51	24/10/2024 15:25	INTERNA;NAO PROGRAMADA;MEIO AMBIENTE;ARVORE OU VEGETACAO	13800	167	47614	764,44
760	390	13578342-1	10	2024	12845	BAR 0102	BAR	1	3	24/10/2024 10:51	24/10/2024 12:39	INTERNA;NAO PROGRAMADA;MEIO AMBIENTE;VENTO	240	1	120961	1,80
761	390	13578352-1	10	2024	12862	BUT 0115	BUT	1	3	24/10/2024 10:51	24/10/2024 22:00	INTERNA;NAO PROGRAMADA;MEIO AMBIENTE;ARVORE OU VEGETACAO	13800	17	29881	214,37
762	390	13578366-1	10	2024	12996	VPC 0107	VPC	1	3	24/10/2024 10:47	24/10/2024 15:20	INTERNA;NAO PROGRAMADA;MEIO AMBIENTE;ARVORE OU VEGETACAO	13800	314	62145	1423,90
763	390	13578392-1	10	2024	16583	MAU 0115	MAU	1	3	24/10/2024 10:54	24/10/2024 12:56	INTERNA;NAO PROGRAMADA;MEIO AMBIENTE;VENTO	13800	5511	90297	3699,75



764	390	13578393-1	10	2024	16587	BJU 0102	BJU	1	3	24/10/2024 10:54	24/10/2024 16:23	INTERNA;NAO PROGRAMADA;MEIO AMBIENTE;ARVORE OU VEGETACAO	13800	98	26909	520,56
765	390	13578396-1	10	2024	16594	VME 0108	VME	1	3	24/10/2024 10:55	26/10/2024 18:13	INTERNA;NAO PROGRAMADA;MEIO AMBIENTE;ARVORE OU VEGETACAO	240	71	91733	335,14
766	390	13578397-1	10	2024	12973	SND 0113	SND	1	3	24/10/2024 10:55	24/10/2024 12:46	INTERNA;NAO PROGRAMADA;MEIO AMBIENTE;VENTO	13800	4091	52326	5418,64
767	390	13578423-1	10	2024	12950	OSA 0112	OSA	1	3	24/10/2024 10:57	24/10/2024 16:00	INTERNA;NAO PROGRAMADA;MEIO AMBIENTE;VENTO	240	1	53881	5,04
768	390	13578444-1	10	2024	12892	COI 0103	COI	1	3	24/10/2024 10:59	24/10/2024 17:43	INTERNA;NAO PROGRAMADA;MEIO AMBIENTE;VENTO	13800	71	28396	478,01
769	390	13578449-1	10	2024	12997	VPR 0109	VPR	1	3	24/10/2024 11:00	25/10/2024 09:38	INTERNA;NAO PROGRAMADA;MEIO AMBIENTE;VENTO	240	1	79710	22,63
770	390	13578457-1	10	2024	12912	GNA 0111	GNA	1	3	24/10/2024 11:00	24/10/2024 16:12	INTERNA;NAO PROGRAMADA;MEIO AMBIENTE;VENTO	240	2	98286	10,37
771	390	13578461-1	10	2024	15822	TSE 0112	TSE	1	3	24/10/2024 11:01	25/10/2024 11:19	INTERNA;NAO PROGRAMADA;MEIO AMBIENTE;ARVORE OU VEGETACAO	13800	37	125818	44,83
772	390	13578463-1	10	2024	12976	SIL 0105	SIL	1	3	24/10/2024 11:02	24/10/2024 18:26	INTERNA;NAO PROGRAMADA;MEIO AMBIENTE;VENTO	240	1	51232	7,41
773	390	13578469-1	10	2024	16579	GUM 0105	GUM	1	3	24/10/2024 11:02	24/10/2024 14:20	INTERNA;NAO PROGRAMADA;MEIO AMBIENTE;ARVORE OU VEGETACAO	240	18	82422	59,31
774	390	13578474-1	10	2024	16594	VME 0105	VME	1	3	24/10/2024 11:03	25/10/2024 18:00	INTERNA;NAO PROGRAMADA;MEIO AMBIENTE;ARVORE OU VEGETACAO	13800	77	91733	152,67
775	390	13578489-1	10	2024	13000	VIT 0113	VIT	1	3	24/10/2024 11:04	24/10/2024 15:35	INTERNA;NAO PROGRAMADA;MEIO AMBIENTE;ARVORE OU VEGETACAO	240	1	103461	4,51
776	390	13578503-1	10	2024	12958	PNH 0105	PNH	1	3	24/10/2024 11:05	25/10/2024 14:19	INTERNA;NAO PROGRAMADA;MEIO AMBIENTE;VENTO	13800	42	28189	1143,64
777	390	13578505-1	10	2024	16604	VMA 0105	VMA	1	3	24/10/2024 11:05	25/10/2024 16:40	INTERNA;NAO PROGRAMADA;MEIO AMBIENTE;ARVORE OU VEGETACAO	13800	6	42268	177,46
778	390	13578512-1	10	2024	12887	CLA 0112	CLA	1	3	24/10/2024 10:48	25/10/2024 00:37	INTERNA;NAO PROGRAMADA;MEIO AMBIENTE;VENTO	13800	18	56854	248,87
779	390	13578515-1	10	2024	12872	CAL 0111	CAL	1	3	24/10/2024 11:06	24/10/2024 20:29	INTERNA;NAO PROGRAMADA;MEIO AMBIENTE;ARVORE OU VEGETACAO	13800	12	26179	112,42
780	390	13578522-1	10	2024	12934	MAT 0114	MAT	1	3	24/10/2024 11:07	24/10/2024 16:07	INTERNA;NAO PROGRAMADA;MEIO AMBIENTE;VENTO	13800	786	139285	3596,60
781	390	13578544-1	10	2024	16577	CLE 0112	CLE	1	3	24/10/2024 11:10	24/10/2024 16:05	INTERNA;NAO PROGRAMADA;MEIO AMBIENTE;VENTO	240	1	28294	4,91
782	390	13578548-1	10	2024	12877	SLE 0103	SLE	1	3	24/10/2024 11:10	24/10/2024 13:38	INTERNA;NAO PROGRAMADA;MEIO AMBIENTE;VENTO	13800	12	87963	29,26
783	390	13578558-1	10	2024	16598	CAC 2302	CAC	1	3	24/10/2024 11:11	24/10/2024 13:28	INTERNA;NAO PROGRAMADA;MEIO AMBIENTE;ARVORE OU VEGETACAO	240	2	28100	4,54
784	390	13578568-1	10	2024	16578	COT 0114	COT	1	3	24/10/2024 11:12	25/10/2024 03:37	INTERNA;NAO PROGRAMADA;MEIO AMBIENTE;ARVORE OU VEGETACAO	13800	1	45009	16,41
785	390	13578569-1	10	2024	12907	EGU 0103	EGU	1	3	24/10/2024 10:54	24/10/2024 16:46	INTERNA;NAO PROGRAMADA;MEIO AMBIENTE;VENTO	13800	91	21560	534,83
786	390	13578591-1	10	2024	12880	CVE 0102	CVE	1	3	23/10/2024 09:40	24/10/2024 19:01	INTERNA;NAO PROGRAMADA;MEIO AMBIENTE;ARVORE OU VEGETACAO	13800	679	37452	5411,37
787	390	13578606-1	10	2024	12966	RPI 0109	RPI	1	3	24/10/2024 11:16	24/10/2024 18:42	INTERNA;NAO PROGRAMADA;MEIO AMBIENTE;VENTO	13800	52	69210	386,43
788	390	13578617-1	10	2024	12983	TIR 0102	TIR	1	3	24/10/2024 11:18	24/10/2024 15:00	INTERNA;NAO PROGRAMADA;MEIO AMBIENTE;VENTO	240	1	127678	3,71



789	390	13578626-1	10	2024	12971	SMA 0103	SMA	1	3	24/10/2024 11:19	24/10/2024 16:50	INTERNA;NAO PROGRAMADA;MEIO AMBIENTE;VENTO	240	1	100382	5,52
790	390	13578628-1	10	2024	15841	BAI 0108	BAI	1	3	24/10/2024 11:19	24/10/2024 23:58	INTERNA;NAO PROGRAMADA;MEIO AMBIENTE;VENTO	13800	367	66596	599,43
791	390	13578636-1	10	2024	15817	ERM 0104	ERM	1	3	24/10/2024 11:20	24/10/2024 17:35	INTERNA;NAO PROGRAMADA;MEIO AMBIENTE;VENTO	240	2	92494	12,50
792	390	13578659-1	10	2024	12838	AUT 0105	AUT	1	3	24/10/2024 11:22	24/10/2024 16:16	INTERNA;NAO PROGRAMADA;MEIO AMBIENTE;VENTO	240	1	71255	4,89
793	390	13578668-1	10	2024	15815	GER 0102	GER	1	3	24/10/2024 11:23	25/10/2024 11:17	INTERNA;NAO PROGRAMADA;MEIO AMBIENTE;VENTO	13800	230	56239	5494,83
794	390	13578674-1	10	2024	16581	JAN 0107	JAN	1	3	24/10/2024 11:24	24/10/2024 16:40	INTERNA;NAO PROGRAMADA;MEIO AMBIENTE;VENTO	13800	154	80753	811,37
795	390	13578676-1	10	2024	15841	BAI 0106	BAI	1	3	24/10/2024 11:24	24/10/2024 17:31	INTERNA;NAO PROGRAMADA;MEIO AMBIENTE;VENTO	240	18	66596	110,11
796	390	13578725-1	10	2024	15839	IPR 0104	IPR	1	3	24/10/2024 11:29	25/10/2024 10:28	INTERNA;NAO PROGRAMADA;MEIO AMBIENTE;VENTO	13800	1	54399	22,98
797	390	13578727-1	10	2024	12880	CVE 0104	CVE	1	3	24/10/2024 11:29	25/10/2024 16:13	INTERNA;NAO PROGRAMADA;MEIO AMBIENTE;VENTO	240	1	37452	28,74
798	390	13578732-1	10	2024	16583	MAU 0108	MAU	1	3	24/10/2024 11:30	25/10/2024 10:14	INTERNA;NAO PROGRAMADA;MEIO AMBIENTE;VENTO	240	1	90297	22,74
799	390	13578735-1	10	2024	12928	JUQ 0103	JUQ	1	3	24/10/2024 11:30	24/10/2024 15:07	INTERNA;NAO PROGRAMADA;MEIO AMBIENTE;ARVORE OU VEGETACAO	240	1	19490	3,61
800	390	13578748-1	10	2024	12986	TTI 0114	TTI	1	3	24/10/2024 11:32	25/10/2024 09:32	INTERNA;NAO PROGRAMADA;MEIO AMBIENTE;ARVORE OU VEGETACAO	240	21	36475	461,88
801	390	13578753-1	10	2024	16578	COT 0106	COT	1	3	24/10/2024 11:33	24/10/2024 17:09	INTERNA;NAO PROGRAMADA;MEIO AMBIENTE;VENTO	240	1	45009	5,60
802	390	13578755-1	10	2024	12887	CLA 0112	CLA	1	3	24/10/2024 11:34	25/10/2024 05:17	INTERNA;NAO PROGRAMADA;MEIO AMBIENTE;ARVORE OU VEGETACAO	13800	100	56854	1772,82
803	390	13578760-1	10	2024	16600	JAC 0102	JAC	1	3	24/10/2024 11:34	24/10/2024 20:20	INTERNA;NAO PROGRAMADA;MEIO AMBIENTE;ARVORE OU VEGETACAO	13800	8	65059	264,60
804	390	13578768-1	10	2024	12993	VGU 0102	VGU	1	3	24/10/2024 11:36	25/10/2024 13:40	INTERNA;NAO PROGRAMADA;MEIO AMBIENTE;VENTO	240	2	23328	52,14
805	390	13578789-1	10	2024	16594	VME 0111	VME	1	3	24/10/2024 11:39	24/10/2024 19:03	INTERNA;NAO PROGRAMADA;MEIO AMBIENTE;ARVORE OU VEGETACAO	240	50	91733	78,56
806	390	13578805-1	10	2024	12892	COI 0106	COI	1	3	24/10/2024 11:41	24/10/2024 18:13	INTERNA;NAO PROGRAMADA;MEIO AMBIENTE;VENTO	240	2	28396	13,06
807	390	13578821-1	10	2024	15832	LIM 0103	LIM	1	3	24/10/2024 11:43	25/10/2024 09:11	INTERNA;NAO PROGRAMADA;MEIO AMBIENTE;VENTO	240	1	59984	0,17
808	390	13578829-1	10	2024	16599	GVI 0103	GVI	1	3	24/10/2024 11:44	24/10/2024 14:30	INTERNA;NAO PROGRAMADA;MEIO AMBIENTE;ARVORE OU VEGETACAO	13800	21	104465	58,04
809	390	13578840-1	10	2024	12892	COI 0103	COI	1	3	24/10/2024 11:46	24/10/2024 21:41	INTERNA;NAO PROGRAMADA;MEIO AMBIENTE;ARVORE OU VEGETACAO	13800	13	28396	128,91
810	390	13578858-1	10	2024	12837	ANB 0106	ANB	1	3	24/10/2024 11:48	25/10/2024 19:40	INTERNA;NAO PROGRAMADA;MEIO AMBIENTE;ARVORE OU VEGETACAO	13800	6900	47614	87403,15
811	390	13578859-1	10	2024	12987	UTI 0105	UTI	1	3	24/10/2024 11:48	24/10/2024 15:22	INTERNA;NAO PROGRAMADA;MEIO AMBIENTE;ARVORE OU VEGETACAO	13800	83	68277	295,87
812	390	13578867-1	10	2024	15837	EMB 0103	EMB	1	3	24/10/2024 11:48	24/10/2024 19:10	INTERNA;NAO PROGRAMADA;MEIO AMBIENTE;ARVORE OU VEGETACAO	13800	22	158606	161,73
813	390	13578873-1	10	2024	16594	VME 0109	VME	1	3	24/10/2024 11:49	24/10/2024 15:15	INTERNA;NAO PROGRAMADA;MEIO AMBIENTE;VENTO	240	1	91733	3,44
814	390	13578876-1	10	2024	16598	CAC 2304	CAC	1	3	24/10/2024 11:49	24/10/2024 17:42	INTERNA;NAO PROGRAMADA;MEIO AMBIENTE;VENTO	240	1	28100	5,89



815	390	13578880-1	10	2024	16581	JAN 0108	JAN	1	3	24/10/2024 11:50	24/10/2024 16:23	INTERNA;NAO PROGRAMADA;MEIO AMBIENTE;VENTO	13800	235	80753	1072,19
816	390	13578885-1	10	2024	16597	BAT 0105	BAT	1	3	24/10/2024 11:50	24/10/2024 15:40	INTERNA;NAO PROGRAMADA;MEIO AMBIENTE;VENTO	240	2	32701	7,66
817	390	13578895-1	10	2024	15834	ITP 0104	ITP	1	3	24/10/2024 11:51	26/10/2024 10:34	INTERNA;NAO PROGRAMADA;MEIO AMBIENTE;VENTO	240	1	63827	46,71
818	390	13578914-1	10	2024	12922	ITR 0112	ITR	1	3	24/10/2024 11:53	24/10/2024 16:44	INTERNA;NAO PROGRAMADA;MEIO AMBIENTE;VENTO	240	7	101525	33,88
819	390	13578917-1	10	2024	15832	LIM 0103	LIM	1	3	24/10/2024 11:54	25/10/2024 23:44	INTERNA;NAO PROGRAMADA;MEIO AMBIENTE;VENTO	13800	50	59984	602,69
820	390	13578919-1	10	2024	16585	MBE 0105	MBE	1	3	24/10/2024 11:54	25/10/2024 09:08	INTERNA;NAO PROGRAMADA;MEIO AMBIENTE;VENTO	240	3	109927	63,68
821	390	13578922-1	10	2024	15815	GER 0103	GER	1	3	24/10/2024 11:54	24/10/2024 14:38	INTERNA;NAO PROGRAMADA;MEIO AMBIENTE;ARVORE OU VEGETACAO	240	1	56239	2,72
822	390	13578931-1	10	2024	12952	PRE 0112	PRE	1	3	24/10/2024 11:55	24/10/2024 18:10	INTERNA;NAO PROGRAMADA;MEIO AMBIENTE;VENTO	240	3	39917	18,43
823	390	13578938-1	10	2024	16601	PLA 0104	PLA	1	3	24/10/2024 11:56	26/10/2024 09:22	INTERNA;NAO PROGRAMADA;MEIO AMBIENTE;VENTO	13800	139	21069	6316,82
824	390	13578942-1	10	2024	12966	RPI 0107	RPI	1	3	24/10/2024 11:56	24/10/2024 16:25	INTERNA;NAO PROGRAMADA;MEIO AMBIENTE;VENTO	240	1	69210	4,47
825	390	13578956-1	10	2024	12926	JCI 0108	JCI	1	3	24/10/2024 11:58	24/10/2024 15:02	INTERNA;NAO PROGRAMADA;MEIO AMBIENTE;VENTO	240	1	41867	3,06
826	390	13578970-1	10	2024	15833	ITN 0111	ITN	1	3	24/10/2024 12:02	24/10/2024 17:39	INTERNA;NAO PROGRAMADA;MEIO AMBIENTE;VENTO	240	1	100948	5,62
827	390	13578971-1	10	2024	12911	GJU 0110	GJU	1	3	24/10/2024 12:02	25/10/2024 10:56	INTERNA;NAO PROGRAMADA;MEIO AMBIENTE;ARVORE OU VEGETACAO	240	1	24927	22,91
828	390	13578999-1	10	2024	12895	COG 0112	COG	1	3	24/10/2024 12:05	24/10/2024 14:45	INTERNA;NAO PROGRAMADA;MEIO AMBIENTE;VENTO	240	2	57630	5,32
829	390	13579013-1	10	2024	12995	VPA 0102	VPA	1	3	24/10/2024 12:07	25/10/2024 15:10	INTERNA;NAO PROGRAMADA;MEIO AMBIENTE;ARVORE OU VEGETACAO	240	1	23711	3,33
830	390	13579016-1	10	2024	15834	ITP 0107	ITP	1	3	24/10/2024 12:08	24/10/2024 18:26	INTERNA;NAO PROGRAMADA;MEIO AMBIENTE;VENTO	240	1	63827	6,30
831	390	13579019-1	10	2024	16598	CAC 2302	CAC	1	3	24/10/2024 12:08	24/10/2024 17:47	INTERNA;NAO PROGRAMADA;MEIO AMBIENTE;ARVORE OU VEGETACAO	23000	784	28100	4432,00
832	390	13579029-1	10	2024	16579	GUM 0103	GUM	1	3	24/10/2024 12:10	24/10/2024 17:23	INTERNA;NAO PROGRAMADA;MEIO AMBIENTE;VENTO	240	1	82422	5,21
833	390	13579042-1	10	2024	15830	MAD 0113	MAD	1	3	24/10/2024 12:11	24/10/2024 16:15	INTERNA;NAO PROGRAMADA;MEIO AMBIENTE;VENTO	240	9	103058	36,54
834	390	13579049-1	10	2024	13000	VIT 0102	VIT	1	3	24/10/2024 12:12	24/10/2024 16:15	INTERNA;NAO PROGRAMADA;MEIO AMBIENTE;VENTO	240	3	103461	12,13
835	390	13579056-1	10	2024	12966	RPI 0111	RPI	1	3	24/10/2024 12:13	24/10/2024 18:02	INTERNA;NAO PROGRAMADA;MEIO AMBIENTE;ARVORE OU VEGETACAO	13800	12	69210	105,76
836	390	13579073-1	10	2024	12987	UTI 0110	UTI	1	3	24/10/2024 12:15	24/10/2024 15:25	INTERNA;NAO PROGRAMADA;MEIO AMBIENTE;VENTO	240	1	68277	3,16
837	390	13579097-1	10	2024	15841	BAI 0111	BAI	1	3	24/10/2024 12:19	24/10/2024 16:02	INTERNA;NAO PROGRAMADA;MEIO AMBIENTE;VENTO	240	1	66596	3,72
838	390	13579110-1	10	2024	12934	MAT 0104	MAT	1	3	24/10/2024 12:21	24/10/2024 18:20	INTERNA;NAO PROGRAMADA;MEIO AMBIENTE;VENTO	240	1	139285	5,98
839	390	13579111-1	10	2024	15829	MPA 0103	MPA	1	3	24/10/2024 12:21	24/10/2024 16:15	INTERNA;NAO PROGRAMADA;MEIO AMBIENTE;VENTO	240	1	80200	3,91
840	390	13579114-1	10	2024	13000	VIT 0109	VIT	1	3	24/10/2024 12:21	24/10/2024 16:45	INTERNA;NAO PROGRAMADA;MEIO AMBIENTE;VENTO	240	2	103461	8,80



841	390	13579116-1	10	2024	12892	COI 0105	COI	1	3	24/10/2024 08:09	24/10/2024 18:01	INTERNA;NAO PROGRAMADA;MEIO AMBIENTE;ARVORE OU VEGETACAO	13800	23	28396	226,84
842	390	13579118-1	10	2024	12934	MAT 0114	MAT	1	3	24/10/2024 11:54	24/10/2024 16:39	INTERNA;NAO PROGRAMADA;MEIO AMBIENTE;VENTO	13800	630	139285	2986,38
843	390	13579125-1	10	2024	16578	COT 0107	COT	1	3	24/10/2024 12:23	24/10/2024 17:00	INTERNA;NAO PROGRAMADA;MEIO AMBIENTE;ARVORE OU VEGETACAO	13800	1	45009	4,61
844	390	13579145-1	10	2024	15834	ITP 0111	ITP	1	3	24/10/2024 12:26	25/10/2024 01:47	INTERNA;NAO PROGRAMADA;MEIO AMBIENTE;VENTO	13800	34	63827	453,98
845	390	13579151-1	10	2024	12877	CRA 0114	CRA	1	3	24/10/2024 12:27	24/10/2024 15:55	INTERNA;NAO PROGRAMADA;MEIO AMBIENTE;VENTO	240	1	87963	3,47
846	390	13579152-1	10	2024	12954	PSD 0109	PSD	1	3	24/10/2024 12:27	24/10/2024 15:08	INTERNA;NAO PROGRAMADA;MEIO AMBIENTE;DESCARGA ATMOSFERICA	13800	297	71554	771,29
847	390	13579156-1	10	2024	12966	RPI 0111	RPI	1	3	24/10/2024 11:49	24/10/2024 18:00	INTERNA;NAO PROGRAMADA;MEIO AMBIENTE;ARVORE OU VEGETACAO	13800	279	69210	1537,99
848	390	13579168-1	10	2024	12837	ANB 0112	ANB	1	3	24/10/2024 12:30	24/10/2024 16:12	INTERNA;NAO PROGRAMADA;MEIO AMBIENTE;VENTO	240	1	47614	3,71
849	390	13579171-1	10	2024	12999	VTA 0104	VTA	1	3	24/10/2024 12:30	25/10/2024 10:03	INTERNA;NAO PROGRAMADA;MEIO AMBIENTE;VENTO	240	2	68502	43,09
850	390	13579181-1	10	2024	12877	CRA 0110	CRA	1	3	24/10/2024 12:31	24/10/2024 15:40	INTERNA;NAO PROGRAMADA;MEIO AMBIENTE;ARVORE OU VEGETACAO	13800	85	87963	266,81
851	390	13579186-1	10	2024	12956	PEN 0102	PEN	1	3	24/10/2024 12:32	24/10/2024 22:09	INTERNA;NAO PROGRAMADA;MEIO AMBIENTE;VENTO	240	138	65037	1327,18
852	390	13579205-1	10	2024	12930	LEO 0110	LEO	1	3	24/10/2024 12:35	25/10/2024 04:19	INTERNA;NAO PROGRAMADA;MEIO AMBIENTE;ARVORE OU VEGETACAO	240	2	37948	31,46
853	390	13579208-1	10	2024	16583	MAU 0108	MAU	1	3	24/10/2024 12:35	25/10/2024 11:07	INTERNA;NAO PROGRAMADA;MEIO AMBIENTE;VENTO	240	1	90297	22,53
854	390	13579211-1	10	2024	12900	CUP 0107	CUP	1	3	24/10/2024 12:36	25/10/2024 12:33	INTERNA;NAO PROGRAMADA;MEIO AMBIENTE;VENTO	13800	192	109208	4598,24
855	390	13579213-1	10	2024	16586	MON 0110	MON	1	3	24/10/2024 12:34	24/10/2024 14:10	INTERNA;NAO PROGRAMADA;MEIO AMBIENTE;VENTO	13800	142	38973	226,61
856	390	13579225-1	10	2024	16577	CLE 0111	CLE	1	3	24/10/2024 12:37	25/10/2024 11:34	INTERNA;NAO PROGRAMADA;MEIO AMBIENTE;VENTO	13800	6	28294	137,75
857	390	13579235-1	10	2024	15832	LIM 0108	LIM	1	3	24/10/2024 12:38	25/10/2024 10:56	INTERNA;NAO PROGRAMADA;MEIO AMBIENTE;VENTO	13800	1	59984	22,29
858	390	13579245-1	10	2024	12934	MAT 0113	MAT	1	3	24/10/2024 12:41	24/10/2024 16:08	INTERNA;NAO PROGRAMADA;MEIO AMBIENTE;VENTO	240	2	139285	6,91
859	390	13579255-1	10	2024	17112	CAM 0011	CAM	1	3	24/10/2024 12:38	24/10/2024 15:42	INTERNA;NAO PROGRAMADA;MEIO AMBIENTE;VENTO	240	298	53044	916,93
860	390	13579275-1	10	2024	16580	ASE 0103	ASE	1	3	24/10/2024 12:47	25/10/2024 01:57	INTERNA;NAO PROGRAMADA;MEIO AMBIENTE;VENTO	13800	9	72948	118,54
861	390	13579315-1	10	2024	12845	BAR 0111	BAR	1	3	24/10/2024 12:54	24/10/2024 17:23	INTERNA;NAO PROGRAMADA;MEIO AMBIENTE;VENTO	240	2	120961	8,97
862	390	13579316-1	10	2024	12973	SND 0105	SND	1	3	24/10/2024 12:54	24/10/2024 15:17	INTERNA;NAO PROGRAMADA;MEIO AMBIENTE;VENTO	13800	37	52326	88,18
863	390	13579339-1	10	2024	15821	TAI 0102	TAI	1	3	24/10/2024 12:58	25/10/2024 09:18	INTERNA;NAO PROGRAMADA;MEIO AMBIENTE;VENTO	240	2	97506	40,66
864	390	13579347-1	10	2024	15833	ITN 0107	ITN	1	3	24/10/2024 13:00	24/10/2024 16:24	INTERNA;NAO PROGRAMADA;MEIO AMBIENTE;VENTO	240	3	100948	10,20
865	390	13579348-1	10	2024	16603	ROS 0102	ROS	1	3	24/10/2024 13:00	24/10/2024 18:25	INTERNA;NAO PROGRAMADA;MEIO AMBIENTE;ARVORE OU VEGETACAO	13800	2487	39089	6337,98
866	390	13579353-1	10	2024	16597	BAT 0102	BAT	1	3	24/10/2024 13:00	24/10/2024 15:25	INTERNA;NAO PROGRAMADA;MEIO AMBIENTE;VENTO	240	1	32701	2,41



867	390	13579355-1	10	2024	12934	MAT 0109	MAT	1	3	24/10/2024 13:01	24/10/2024 17:42	INTERNA;NAO PROGRAMADA;MEIO AMBIENTE;VENTO	240	1	139285	4,68
868	390	13579363-1	10	2024	16604	VMA 0107	VMA	1	3	24/10/2024 13:02	25/10/2024 12:20	INTERNA;NAO PROGRAMADA;MEIO AMBIENTE;ARVORE OU VEGETACAO	240	1	42268	23,30
869	390	13579366-1	10	2024	16594	VME 0106	VME	1	3	24/10/2024 13:02	25/10/2024 17:20	INTERNA;NAO PROGRAMADA;MEIO AMBIENTE;VENTO	13800	1	91733	28,29
870	390	13579399-1	10	2024	12946	MOR 0109	MOR	1	3	23/10/2024 18:56	26/10/2024 14:20	INTERNA;NAO PROGRAMADA;MEIO AMBIENTE;DESCARGA ATMOSFERICA	240	1	23200	67,41
871	390	13579414-1	10	2024	12934	MAT 0111	MAT	1	3	24/10/2024 13:08	24/10/2024 16:23	INTERNA;NAO PROGRAMADA;MEIO AMBIENTE;VENTO	240	1	139285	3,24
872	390	13579420-1	10	2024	16578	COT 0109	COT	1	3	24/10/2024 13:09	24/10/2024 17:13	INTERNA;NAO PROGRAMADA;MEIO AMBIENTE;VENTO	240	1	45009	4,06
873	390	13579432-1	10	2024	12975	SAU 0102	SAU	1	3	24/10/2024 13:11	24/10/2024 14:26	INTERNA;NAO PROGRAMADA;MEIO AMBIENTE;ARVORE OU VEGETACAO	13800	20	55076	21,00
874	390	13579436-1	10	2024	12928	SLOU 0102	SLO	1	3	24/10/2024 13:11	24/10/2024 23:52	INTERNA;NAO PROGRAMADA;MEIO AMBIENTE;ARVORE OU VEGETACAO	240	2	19490	21,35
875	390	13579442-1	10	2024	15822	TSE 0104	TSE	1	3	24/10/2024 13:12	25/10/2024 14:20	INTERNA;NAO PROGRAMADA;MEIO AMBIENTE;VENTO	240	3	125818	75,41
876	390	13579449-1	10	2024	15831	LUB 0107	LUB	1	3	24/10/2024 13:13	25/10/2024 10:43	INTERNA;NAO PROGRAMADA;MEIO AMBIENTE;VENTO	13800	98	85034	2106,62
877	390	13579486-1	10	2024	12991	VEM 0106	VEM	1	3	24/10/2024 13:18	25/10/2024 18:14	INTERNA;NAO PROGRAMADA;MEIO AMBIENTE;VENTO	240	1	77208	28,94
878	390	13579499-1	10	2024	12936	MEN 0108	MEN	1	3	24/10/2024 13:21	25/10/2024 15:14	INTERNA;NAO PROGRAMADA;MEIO AMBIENTE;ARVORE OU VEGETACAO	240	1	19840	25,89
879	390	13579509-1	10	2024	15817	ERM 0110	ERM	1	3	24/10/2024 13:22	24/10/2024 17:06	INTERNA;NAO PROGRAMADA;MEIO AMBIENTE;VENTO	240	1	92494	3,74
880	390	13579513-1	10	2024	15829	MPA 0108	MPA	1	3	24/10/2024 13:23	24/10/2024 17:33	INTERNA;NAO PROGRAMADA;MEIO AMBIENTE;VENTO	240	2	80200	8,35
881	390	13579519-1	10	2024	15834	ITP 0107	ITP	1	3	24/10/2024 13:23	25/10/2024 00:58	INTERNA;NAO PROGRAMADA;MEIO AMBIENTE;VENTO	13800	27	63827	312,89
882	390	13579530-1	10	2024	12823	SOC 0103	SOC	1	3	24/10/2024 13:24	25/10/2024 11:15	INTERNA;NAO PROGRAMADA;MEIO AMBIENTE;VENTO	240	1	38896	21,84
883	390	13579532-1	10	2024	12900	CUP 0108	CUP	1	3	24/10/2024 13:24	25/10/2024 09:59	INTERNA;NAO PROGRAMADA;MEIO AMBIENTE;VENTO	13800	7	109208	143,97
884	390	13579546-1	10	2024	16580	ASE 0103	ASE	1	3	24/10/2024 13:27	24/10/2024 23:45	INTERNA;NAO PROGRAMADA;MEIO AMBIENTE;VENTO	13800	83	72948	853,75
885	390	13579548-1	10	2024	16594	VME 0102	VME	1	3	24/10/2024 13:28	26/10/2024 17:13	INTERNA;NAO PROGRAMADA;MEIO AMBIENTE;VENTO	240	10	91733	517,44
886	390	13579553-1	10	2024	12951	PAN 0102	PAN	1	3	24/10/2024 13:29	24/10/2024 16:40	INTERNA;NAO PROGRAMADA;MEIO AMBIENTE;ARVORE OU VEGETACAO	13800	430	50020	1367,28
887	390	13579559-1	10	2024	17111	AMR 0107	AMR	1	3	24/10/2024 13:29	25/10/2024 22:30	INTERNA;NAO PROGRAMADA;MEIO AMBIENTE;ARVORE OU VEGETACAO	13800	1	22431	33,02
888	390	13579562-1	10	2024	16588	PPU 0115	PPU	1	3	24/10/2024 13:30	24/10/2024 15:40	INTERNA;NAO PROGRAMADA;MEIO AMBIENTE;ARVORE OU VEGETACAO	13800	109	53927	235,92
889	390	13579572-1	10	2024	13000	VIT 0107	VIT	1	3	24/10/2024 13:05	24/10/2024 20:55	INTERNA;NAO PROGRAMADA;MEIO AMBIENTE;ARVORE OU VEGETACAO	13800	102	103461	797,98
890	390	13579574-1	10	2024	15839	CTA 0107	CTA	1	3	24/10/2024 13:31	24/10/2024 15:49	INTERNA;NAO PROGRAMADA;MEIO AMBIENTE;VENTO	240	2	54399	4,60
891	390	13579576-1	10	2024	16597	BAT 0102	BAT	1	3	24/10/2024 13:31	24/10/2024 23:30	INTERNA;NAO PROGRAMADA;MEIO AMBIENTE;VENTO	13800	301	32701	3007,83
892	390	13579589-1	10	2024	15822	TSE 0105	TSE	1	3	24/10/2024 13:32	24/10/2024 15:35	INTERNA;NAO PROGRAMADA;MEIO AMBIENTE;ARVORE OU VEGETACAO	13800	138	125818	282,33





893	390	13579630-1	10	2024	16580	ASE 0103	ASE	1	3	24/10/2024 13:37	25/10/2024 10:34	INTERNA;NAO PROGRAMADA;MEIO AMBIENTE;ARVORE OU VEGETACAO	13800	11	72948	230,38
894	390	13579634-1	10	2024	15813	JKU 0106	JKU	1	3	24/10/2024 13:38	25/10/2024 14:06	INTERNA;NAO PROGRAMADA;MEIO AMBIENTE;VENTO	240	1	26549	24,48
895	390	13579636-1	10	2024	12956	PEN 0110	PEN	1	3	24/10/2024 13:38	25/10/2024 10:23	INTERNA;NAO PROGRAMADA;MEIO AMBIENTE;VENTO	240	2	65037	0,40
896	390	13579643-1	10	2024	15834	ITP 0115	ITP	1	3	24/10/2024 13:39	25/10/2024 00:37	INTERNA;NAO PROGRAMADA;MEIO AMBIENTE;VENTO	240	1	63827	10,11
897	390	13579648-1	10	2024	12882	CTL 0107	CTL	1	3	24/10/2024 13:39	25/10/2024 10:02	INTERNA;NAO PROGRAMADA;MEIO AMBIENTE;VENTO	240	2	64378	40,77
898	390	13579650-1	10	2024	16594	VME 0112	VME	1	3	24/10/2024 13:40	25/10/2024 13:40	INTERNA;NAO PROGRAMADA;MEIO AMBIENTE;ARVORE OU VEGETACAO	240	46	91733	1104,18
899	390	13579651-1	10	2024	12954	PSD 0105	PSD	1	3	24/10/2024 13:40	25/10/2024 14:27	INTERNA;NAO PROGRAMADA;MEIO AMBIENTE;VENTO	240	1	71554	2,61
900	390	13579660-1	10	2024	12969	SAB 0106	SAB	1	3	24/10/2024 13:41	24/10/2024 15:58	INTERNA;NAO PROGRAMADA;MEIO AMBIENTE;ARVORE OU VEGETACAO	13800	136	36050	311,14
901	390	13579682-1	10	2024	15826	MSA 0114	MSA	1	3	24/10/2024 13:44	24/10/2024 17:08	INTERNA;NAO PROGRAMADA;MEIO AMBIENTE;VENTO	240	1	91923	3,39
902	390	13579731-1	10	2024	12964	REM 0110	REM	1	3	24/10/2024 13:51	25/10/2024 00:06	INTERNA;NAO PROGRAMADA;MEIO AMBIENTE;VENTO	240	2	52476	20,51
903	390	13579740-1	10	2024	15815	GER 0102	GER	1	3	24/10/2024 13:51	24/10/2024 16:00	INTERNA;NAO PROGRAMADA;MEIO AMBIENTE;ARVORE OU VEGETACAO	240	2	56239	4,29
904	390	13579744-1	10	2024	15830	MAD 0113	MAD	1	3	24/10/2024 13:52	26/10/2024 14:00	INTERNA;NAO PROGRAMADA;MEIO AMBIENTE;VENTO	240	1	103058	48,14
905	390	13579761-1	10	2024	12966	RPI 0111	RPI	1	3	24/10/2024 13:54	24/10/2024 20:19	INTERNA;NAO PROGRAMADA;MEIO AMBIENTE;ARVORE OU VEGETACAO	13800	22	69210	91,30
906	390	13579772-1	10	2024	12950	OSA 0106	OSA	1	3	24/10/2024 13:55	24/10/2024 16:42	INTERNA;NAO PROGRAMADA;MEIO AMBIENTE;ARVORE OU VEGETACAO	13800	286	53881	797,30
907	390	13579779-1	10	2024	15834	ITP 0103	ITP	1	3	24/10/2024 03:11	24/10/2024 23:10	INTERNA;NAO PROGRAMADA;MEIO AMBIENTE;VENTO	13800	12	63827	239,82
908	390	13579780-1	10	2024	12877	CRA 0110	CRA	1	3	24/10/2024 13:56	24/10/2024 17:37	INTERNA;NAO PROGRAMADA;MEIO AMBIENTE;VENTO	240	1	87963	3,68
909	390	13579812-1	10	2024	16587	PAR 0104	PAR	1	3	24/10/2024 14:00	24/10/2024 17:13	INTERNA;NAO PROGRAMADA;MEIO AMBIENTE;VENTO	13800	1	26909	3,22
910	390	13579821-1	10	2024	15822	TSE 0105	TSE	1	3	24/10/2024 14:02	25/10/2024 13:27	INTERNA;NAO PROGRAMADA;MEIO AMBIENTE;VENTO	13800	49	125818	76,79
911	390	13579826-1	10	2024	16606	SER 0104	SER	1	3	24/10/2024 14:02	25/10/2024 09:53	INTERNA;NAO PROGRAMADA;MEIO AMBIENTE;VENTO	240	2	18705	39,68
912	390	13579829-1	10	2024	12948	NMU 0108	NMU	1	3	24/10/2024 13:37	24/10/2024 15:44	INTERNA;NAO PROGRAMADA;MEIO AMBIENTE;VENTO	13800	5	15287	10,53
913	390	13579836-1	10	2024	15823	SAM 0107	SAM	1	3	24/10/2024 14:04	25/10/2024 09:10	INTERNA;NAO PROGRAMADA;MEIO AMBIENTE;VENTO	13800	10	53444	0,98
914	390	13579855-1	10	2024	15830	MAD 0109	MAD	1	3	24/10/2024 14:06	25/10/2024 10:54	INTERNA;NAO PROGRAMADA;MEIO AMBIENTE;VENTO	240	1	103058	20,79
915	390	13579886-1	10	2024	12837	ANB 0102	ANB	1	3	24/10/2024 14:11	24/10/2024 15:51	INTERNA;NAO PROGRAMADA;MEIO AMBIENTE;VENTO	13800	1607	47614	1204,76
916	390	13579888-1	10	2024	12907	EGU 0104	EGU	1	3	24/10/2024 14:11	25/10/2024 14:20	INTERNA;NAO PROGRAMADA;MEIO AMBIENTE;ARVORE OU VEGETACAO	13800	84	21560	2029,16
917	390	13579889-1	10	2024	12843	BFU 0103	BFU	1	3	24/10/2024 14:11	25/10/2024 11:12	INTERNA;NAO PROGRAMADA;MEIO AMBIENTE;VENTO	240	1	50163	21,01
918	390	13579892-1	10	2024	16589	SAC 0110	SAC	1	3	24/10/2024 14:11	25/10/2024 11:45	INTERNA;NAO PROGRAMADA;MEIO AMBIENTE;VENTO	240	1	48130	21,56



919	390	13579897-1	10	2024	12838	AUT 0108	AUT	1	3	24/10/2024 14:12	24/10/2024 16:54	INTERNA;NAO PROGRAMADA;MEIO AMBIENTE;VENTO	240	14	71255	37,83
920	390	13579898-1	10	2024	16606	SER 0106	SER	1	3	24/10/2024 14:12	25/10/2024 08:51	INTERNA;NAO PROGRAMADA;MEIO AMBIENTE;VENTO	240	1	18705	18,66
921	390	13579899-1	10	2024	12951	PAN 0105	PAN	1	3	24/10/2024 14:08	24/10/2024 17:25	INTERNA;NAO PROGRAMADA;MEIO AMBIENTE;ARVORE OU VEGETACAO	13800	39	50020	128,32
922	390	13579911-1	10	2024	15817	ERM 0108	ERM	1	3	24/10/2024 14:14	24/10/2024 17:30	INTERNA;NAO PROGRAMADA;MEIO AMBIENTE;VENTO	240	1	92494	3,26
923	390	13579912-1	10	2024	16592	VGR 2302	VGR	1	3	24/10/2024 14:14	24/10/2024 16:31	INTERNA;NAO PROGRAMADA;MEIO AMBIENTE;VENTO	23000	1	21240	2,19
924	390	13579934-1	10	2024	16595	ALP 0104	ALP	1	3	24/10/2024 14:16	26/10/2024 04:51	INTERNA;NAO PROGRAMADA;MEIO AMBIENTE;VENTO	240	1	39272	38,59
925	390	13579939-1	10	2024	12835	ANC 0107	ANC	1	3	24/10/2024 14:16	24/10/2024 23:21	INTERNA;NAO PROGRAMADA;MEIO AMBIENTE;VENTO	13800	301	50221	808,31
926	390	13579942-1	10	2024	15839	CTA 0109	CTA	1	3	24/10/2024 14:17	25/10/2024 12:30	INTERNA;NAO PROGRAMADA;MEIO AMBIENTE;VENTO	240	5	54399	111,09
927	390	13579944-1	10	2024	15834	ITP 0111	ITP	1	3	24/10/2024 14:17	25/10/2024 12:07	INTERNA;NAO PROGRAMADA;MEIO AMBIENTE;ARVORE OU VEGETACAO	13800	6	63827	130,99
928	390	13579945-1	10	2024	12868	CAA 0111	CAA	1	3	24/10/2024 08:03	25/10/2024 03:32	INTERNA;NAO PROGRAMADA;MEIO AMBIENTE;VENTO	13800	1239	58218	13637,86
929	390	13579949-1	10	2024	12838	AUT 0108	AUT	1	3	24/10/2024 14:18	24/10/2024 16:23	INTERNA;NAO PROGRAMADA;MEIO AMBIENTE;ARVORE OU VEGETACAO	13800	190	71255	396,84
930	390	13579964-1	10	2024	16579	GUM 0109	GUM	1	3	24/10/2024 14:19	25/10/2024 10:10	INTERNA;NAO PROGRAMADA;MEIO AMBIENTE;VENTO	240	1	82422	19,84
931	390	13579968-1	10	2024	12835	ANC 0103	ANC	1	3	24/10/2024 14:20	24/10/2024 16:04	INTERNA;NAO PROGRAMADA;MEIO AMBIENTE;VENTO	240	1	50221	1,74
932	390	13579980-1	10	2024	12922	ITR 0106	ITR	1	3	24/10/2024 14:21	24/10/2024 16:22	INTERNA;NAO PROGRAMADA;MEIO AMBIENTE;VENTO	240	23	101525	46,25
933	390	13580006-1	10	2024	12907	EGU 0105	EGU	1	3	24/10/2024 14:23	25/10/2024 12:09	INTERNA;NAO PROGRAMADA;MEIO AMBIENTE;VENTO	13800	7	21560	152,35
934	390	13580016-1	10	2024	12853	BAL 0114	BAL	1	3	24/10/2024 14:25	26/10/2024 06:23	INTERNA;NAO PROGRAMADA;MEIO AMBIENTE;ARVORE OU VEGETACAO	13800	67	71175	2678,42
935	390	13580023-1	10	2024	12882	CTL 0107	CTL	1	3	24/10/2024 14:25	25/10/2024 12:32	INTERNA;NAO PROGRAMADA;MEIO AMBIENTE;VENTO	13800	128	64378	2829,19
936	390	13580028-1	10	2024	16586	MON 0113	MON	1	3	24/10/2024 14:26	24/10/2024 15:59	INTERNA;NAO PROGRAMADA;MEIO AMBIENTE;VENTO	240	1	38973	1,55
937	390	13580046-1	10	2024	15834	ITP 0108	ITP	1	3	24/10/2024 14:27	24/10/2024 22:15	INTERNA;NAO PROGRAMADA;MEIO AMBIENTE;VENTO	13800	49	63827	382,21
938	390	13580048-1	10	2024	15826	MSA 0112	MSA	1	3	24/10/2024 14:27	24/10/2024 18:00	INTERNA;NAO PROGRAMADA;MEIO AMBIENTE;ARVORE OU VEGETACAO	240	2	91923	7,07
939	390	13580052-1	10	2024	15826	MSA 0108	MSA	1	3	24/10/2024 14:28	24/10/2024 17:27	INTERNA;NAO PROGRAMADA;MEIO AMBIENTE;VENTO	240	3	91923	8,96
940	390	13580067-1	10	2024	15830	MAD 0110	MAD	1	3	24/10/2024 14:30	25/10/2024 11:25	INTERNA;NAO PROGRAMADA;MEIO AMBIENTE;VENTO	13800	91	103058	1904,40
941	390	13580073-1	10	2024	15817	ERM 0111	ERM	1	3	24/10/2024 14:30	24/10/2024 16:28	INTERNA;NAO PROGRAMADA;MEIO AMBIENTE;VENTO	240	1	92494	1,96
942	390	13580081-1	10	2024	15817	ERM 0104	ERM	1	3	24/10/2024 14:31	24/10/2024 16:43	INTERNA;NAO PROGRAMADA;MEIO AMBIENTE;VENTO	240	4	92494	8,78
943	390	13580113-1	10	2024	12983	TIR 0106	TIR	1	3	24/10/2024 14:35	24/10/2024 17:06	INTERNA;NAO PROGRAMADA;MEIO AMBIENTE;VENTO	240	4	127678	10,09
944	390	13580148-1	10	2024	15826	MSA 0110	MSA	1	3	24/10/2024 14:40	24/10/2024 17:57	INTERNA;NAO PROGRAMADA;MEIO AMBIENTE;ARVORE OU VEGETACAO	240	2	91923	6,55



945	390	13580155-1	10	2024	16593	VAR 0104	VAR	1	3	24/10/2024 14:41	24/10/2024 19:50	INTERNA;NAO PROGRAMADA;MEIO AMBIENTE;ARVORE OU VEGETACAO	13800	37	108653	190,62
946	390	13580157-1	10	2024	13000	VIT 0106	VIT	1	3	24/10/2024 14:42	25/10/2024 09:40	INTERNA;NAO PROGRAMADA;MEIO AMBIENTE;VENTO	240	1	103461	18,98
947	390	13580169-1	10	2024	12928	JUQ 0103	JUQ	1	3	24/10/2024 14:44	25/10/2024 02:55	INTERNA;NAO PROGRAMADA;MEIO AMBIENTE;ARVORE OU VEGETACAO	240	1	19490	12,18
948	390	13580216-1	10	2024	12835	ANC 0115	ANC	1	3	24/10/2024 14:50	24/10/2024 16:22	INTERNA;NAO PROGRAMADA;MEIO AMBIENTE;VENTO	240	3	50221	4,64
949	390	13580233-1	10	2024	12907	EGU 0105	EGU	1	3	24/10/2024 14:51	24/10/2024 19:37	INTERNA;NAO PROGRAMADA;MEIO AMBIENTE;VENTO	13800	725	21560	3446,72
950	390	13580253-1	10	2024	15833	ITN 0102	ITN	1	3	24/10/2024 12:52	24/10/2024 17:32	INTERNA;NAO PROGRAMADA;MEIO AMBIENTE;VENTO	240	1	100948	4,67
951	390	13580276-1	10	2024	15829	MPA 0106	MPA	1	3	24/10/2024 14:55	24/10/2024 17:05	INTERNA;NAO PROGRAMADA;MEIO AMBIENTE;VENTO	240	1	80200	2,17
952	390	13580289-1	10	2024	12857	BSI 0105	BSI	1	3	24/10/2024 14:56	24/10/2024 19:54	INTERNA;NAO PROGRAMADA;MEIO AMBIENTE;ARVORE OU VEGETACAO	240	4	89722	19,84
953	390	13580291-1	10	2024	12868	CAA 0111	CAA	1	3	24/10/2024 14:48	25/10/2024 11:55	INTERNA;NAO PROGRAMADA;MEIO AMBIENTE;VENTO	240	3	58218	63,32
954	390	13580318-1	10	2024	16591	TUC 0106	TUC	1	3	24/10/2024 14:53	25/10/2024 15:24	INTERNA;NAO PROGRAMADA;MEIO AMBIENTE;ARVORE OU VEGETACAO	13800	42	51824	1029,60
955	390	13580325-1	10	2024	16587	PAR 0109	PAR	1	3	24/10/2024 15:00	24/10/2024 23:20	INTERNA;NAO PROGRAMADA;MEIO AMBIENTE;ARVORE OU VEGETACAO	13800	254	26909	2116,38
956	390	13580326-1	10	2024	16580	IVI 0104	IVI	1	3	24/10/2024 15:00	25/10/2024 04:25	INTERNA;NAO PROGRAMADA;MEIO AMBIENTE;ARVORE OU VEGETACAO	13800	3	72948	40,25
957	390	13580349-1	10	2024	12845	BAR 0112	BAR	1	3	24/10/2024 14:54	24/10/2024 16:24	INTERNA;NAO PROGRAMADA;MEIO AMBIENTE;VENTO	240	58	120961	86,53
958	390	13580352-1	10	2024	12922	ITR 0111	ITR	1	3	24/10/2024 15:04	24/10/2024 17:29	INTERNA;NAO PROGRAMADA;MEIO AMBIENTE;VENTO	240	2	101525	4,85
959	390	13580354-1	10	2024	15841	BAI 0111	BAI	1	3	24/10/2024 15:04	24/10/2024 16:23	INTERNA;NAO PROGRAMADA;MEIO AMBIENTE;VENTO	13800	303	66596	205,62
960	390	13580365-1	10	2024	12868	CAA 0110	CAA	1	3	24/10/2024 15:05	24/10/2024 20:05	INTERNA;NAO PROGRAMADA;MEIO AMBIENTE;VENTO	13800	1	58218	5,00
961	390	13580384-1	10	2024	12928	JUQ 0106	JUQ	1	3	24/10/2024 15:09	24/10/2024 17:43	INTERNA;NAO PROGRAMADA;MEIO AMBIENTE;ARVORE OU VEGETACAO	13800	20	19490	51,47
962	390	13580387-1	10	2024	13000	VIT 0113	VIT	1	3	24/10/2024 11:09	24/10/2024 16:32	INTERNA;NAO PROGRAMADA;MEIO AMBIENTE;ARVORE OU VEGETACAO	240	1	103461	5,38
963	390	13580400-1	10	2024	15826	MSA 0102	MSA	1	3	24/10/2024 15:11	24/10/2024 17:20	INTERNA;NAO PROGRAMADA;MEIO AMBIENTE;VENTO	240	1	91923	2,16
964	390	13580432-1	10	2024	16591	TUC 0107	TUC	1	3	24/10/2024 15:15	25/10/2024 09:53	INTERNA;NAO PROGRAMADA;MEIO AMBIENTE;VENTO	240	2	51824	37,27
965	390	13580435-1	10	2024	16578	COT 0114	COT	1	3	24/10/2024 15:16	24/10/2024 16:36	INTERNA;NAO PROGRAMADA;MEIO AMBIENTE;ARVORE OU VEGETACAO	13800	31	45009	41,06
966	390	13580440-1	10	2024	12981	TMO 0109	TMO	1	3	24/10/2024 15:17	25/10/2024 09:50	INTERNA;NAO PROGRAMADA;MEIO AMBIENTE;VENTO	13800	1	50415	18,55
967	390	13580454-1	10	2024	12892	COI 0106	COI	1	3	24/10/2024 15:19	25/10/2024 10:37	INTERNA;NAO PROGRAMADA;MEIO AMBIENTE;VENTO	240	1	28396	19,30
968	390	13580459-1	10	2024	12982	TMR 0106	TMR	1	3	24/10/2024 15:19	25/10/2024 11:31	INTERNA;NAO PROGRAMADA;MEIO AMBIENTE;ARVORE OU VEGETACAO	240	1	50666	20,19
969	390	13580464-1	10	2024	16595	ALP 0111	ALP	1	3	24/10/2024 15:20	24/10/2024 19:26	INTERNA;NAO PROGRAMADA;MEIO AMBIENTE;ARVORE OU VEGETACAO	13800	11	39272	45,01



970	390	13580474-1	10	2024	16597	BAT 0105	BAT	1	3	24/10/2024 15:21	25/10/2024 11:50	INTERNA;NAO PROGRAMADA;MEIO AMBIENTE;ARVORE OU VEGETACAO	13800	7	32701	143,33
971	390	13580481-1	10	2024	16599	GVI 0107	GVI	1	3	24/10/2024 15:22	24/10/2024 16:54	INTERNA;NAO PROGRAMADA;MEIO AMBIENTE;VENTO	240	7	104465	10,75
972	390	13580490-1	10	2024	16595	ALP 0111	ALP	1	3	24/10/2024 15:23	24/10/2024 19:35	INTERNA;NAO PROGRAMADA;MEIO AMBIENTE;ARVORE OU VEGETACAO	13800	6	39272	25,13
973	390	13580495-1	10	2024	12934	MAT 0113	MAT	1	3	24/10/2024 15:24	24/10/2024 17:26	INTERNA;NAO PROGRAMADA;MEIO AMBIENTE;ARVORE OU VEGETACAO	13800	42	139285	85,20
974	390	13580501-1	10	2024	12997	VPR 0108	VPR	1	3	24/10/2024 15:25	25/10/2024 11:10	INTERNA;NAO PROGRAMADA;MEIO AMBIENTE;VENTO	13800	113	79710	2232,75
975	390	13580519-1	10	2024	15826	MSA 0103	MSA	1	3	24/10/2024 15:26	24/10/2024 17:04	INTERNA;NAO PROGRAMADA;MEIO AMBIENTE;VENTO	240	1	91923	1,63
976	390	13580544-1	10	2024	12912	GNA 0107	GNA	1	3	24/10/2024 12:35	24/10/2024 17:13	INTERNA;NAO PROGRAMADA;MEIO AMBIENTE;VENTO	240	1	98286	4,63
977	390	13580553-1	10	2024	12968	RGR 0105	RGR	1	3	24/10/2024 15:32	24/10/2024 21:41	INTERNA;NAO PROGRAMADA;MEIO AMBIENTE;ARVORE OU VEGETACAO	240	1	34908	6,15
978	390	13580560-1	10	2024	16599	GVI 0103	GVI	1	3	24/10/2024 15:33	25/10/2024 01:50	INTERNA;NAO PROGRAMADA;MEIO AMBIENTE;VENTO	13800	7	104465	71,97
979	390	13580569-1	10	2024	12952	PRE 0107	PRE	1	3	24/10/2024 15:34	25/10/2024 15:30	INTERNA;NAO PROGRAMADA;MEIO AMBIENTE;VENTO	13800	10	39917	239,38
980	390	13580578-1	10	2024	16576	GVI 0103	GVI	1	3	24/10/2024 15:35	24/10/2024 20:30	INTERNA;NAO PROGRAMADA;MEIO AMBIENTE;VENTO	240	4	88308	19,67
981	390	13580585-1	10	2024	12826	ABV 0103	ABV	1	3	24/10/2024 15:36	25/10/2024 15:37	INTERNA;NAO PROGRAMADA;MEIO AMBIENTE;VENTO	240	1	25388	24,01
982	390	13580594-1	10	2024	12976	SIL 0104	SIL	1	3	24/10/2024 15:37	25/10/2024 13:08	INTERNA;NAO PROGRAMADA;MEIO AMBIENTE;VENTO	240	18	51232	387,12
983	390	13580611-1	10	2024	12922	ITR 0102	ITR	1	3	24/10/2024 15:39	24/10/2024 16:57	INTERNA;NAO PROGRAMADA;MEIO AMBIENTE;VENTO	240	3	101525	3,89
984	390	13580619-1	10	2024	15826	MSA 0106	MSA	1	3	24/10/2024 15:41	24/10/2024 16:32	INTERNA;NAO PROGRAMADA;MEIO AMBIENTE;VENTO	240	1	91923	0,86
985	390	13580620-1	10	2024	15833	ITN 0108	ITN	1	3	24/10/2024 15:41	24/10/2024 16:49	INTERNA;NAO PROGRAMADA;MEIO AMBIENTE;VENTO	240	1	100948	1,13
986	390	13580629-1	10	2024	12927	JOR 0104	JOR	1	3	24/10/2024 14:39	25/10/2024 08:45	INTERNA;NAO PROGRAMADA;MEIO AMBIENTE;ARVORE OU VEGETACAO	13800	61	17007	1104,78
987	390	13580635-1	10	2024	16591	TUC 0110	TUC	1	3	24/10/2024 15:39	25/10/2024 14:30	INTERNA;NAO PROGRAMADA;MEIO AMBIENTE;VENTO	240	6	51824	25,04
988	390	13580651-1	10	2024	15836	GPR 0102	GPR	1	3	24/10/2024 15:47	26/10/2024 10:08	INTERNA;NAO PROGRAMADA;MEIO AMBIENTE;ARVORE OU VEGETACAO	240	1	66587	42,35
989	390	13580657-1	10	2024	12934	MAT 0114	MAT	1	3	24/10/2024 15:48	25/10/2024 11:21	INTERNA;NAO PROGRAMADA;MEIO AMBIENTE;VENTO	240	2	139285	39,11
990	390	13580668-1	10	2024	12934	MAT 0111	MAT	1	3	24/10/2024 15:50	24/10/2024 17:44	INTERNA;NAO PROGRAMADA;MEIO AMBIENTE;VENTO	13800	295	139285	562,47
991	390	13580676-1	10	2024	16589	SAC 0109	SAC	1	3	24/10/2024 15:50	25/10/2024 14:35	INTERNA;NAO PROGRAMADA;MEIO AMBIENTE;VENTO	240	1	48130	22,75
992	390	13580680-1	10	2024	12969	SAB 0106	SAB	1	3	24/10/2024 15:51	24/10/2024 19:41	INTERNA;NAO PROGRAMADA;MEIO AMBIENTE;ARVORE OU VEGETACAO	240	1	36050	3,84
993	390	13580689-1	10	2024	16578	COT 0103	COT	1	3	24/10/2024 15:51	24/10/2024 22:56	INTERNA;NAO PROGRAMADA;MEIO AMBIENTE;VENTO	13800	6	45009	42,49
994	390	13580713-1	10	2024	12868	CAA 0111	CAA	1	3	24/10/2024 14:28	25/10/2024 00:46	INTERNA;NAO PROGRAMADA;MEIO AMBIENTE;VENTO	13800	35	58218	360,28
995	390	13580736-1	10	2024	12922	ITR 0105	ITR	1	3	24/10/2024 15:55	24/10/2024 17:14	INTERNA;NAO PROGRAMADA;MEIO AMBIENTE;VENTO	240	40	101525	52,90



996	390	13580784-1	10	2024	16593	VAR 0112	VAR	1	3	24/10/2024 16:01	25/10/2024 12:03	INTERNA;NAO PROGRAMADA;MEIO AMBIENTE;VENTO	240	2	108653	31,88
997	390	13580787-1	10	2024	12999	VTA 0106	VTA	1	3	24/10/2024 16:01	25/10/2024 10:24	INTERNA;NAO PROGRAMADA;MEIO AMBIENTE;VENTO	240	3	68502	55,18
998	390	13580789-1	10	2024	12862	BUT 0104	BUT	1	3	24/10/2024 16:01	25/10/2024 14:16	INTERNA;NAO PROGRAMADA;MEIO AMBIENTE;VENTO	240	1	29881	22,25
999	390	13580790-1	10	2024	15828	MOC 0112	MOC	1	3	24/10/2024 16:01	25/10/2024 15:20	INTERNA;NAO PROGRAMADA;MEIO AMBIENTE;ARVORE OU VEGETACAO	240	44	18184	971,72
1000	390	13580794-1	10	2024	16571	ALV 0109	ALV	1	3	24/10/2024 16:02	25/10/2024 11:06	INTERNA;NAO PROGRAMADA;MEIO AMBIENTE;VENTO	240	1	76534	19,07
1001	390	13580855-1	10	2024	16579	GUM 0103	GUM	1	3	24/10/2024 16:08	26/10/2024 10:11	INTERNA;NAO PROGRAMADA;MEIO AMBIENTE;ARVORE OU VEGETACAO	240	28	82422	1177,38
1002	390	13580859-1	10	2024	12907	EGU 0104	EGU	1	3	24/10/2024 16:08	25/10/2024 01:50	INTERNA;NAO PROGRAMADA;MEIO AMBIENTE;VENTO	13800	39	21560	378,52
1003	390	13580879-1	10	2024	12892	COI 0105	COI	1	3	24/10/2024 16:10	24/10/2024 23:13	INTERNA;NAO PROGRAMADA;MEIO AMBIENTE;ARVORE OU VEGETACAO	240	1	28396	7,06
1004	390	13580930-1	10	2024	16585	MBE 0108	MBE	1	3	24/10/2024 16:18	25/10/2024 10:33	INTERNA;NAO PROGRAMADA;MEIO AMBIENTE;ARVORE OU VEGETACAO	240	4	109927	73,00
1005	390	13580938-1	10	2024	15818	VFO 0108	VFO	1	3	24/10/2024 16:18	25/10/2024 23:08	INTERNA;NAO PROGRAMADA;MEIO AMBIENTE;ARVORE OU VEGETACAO	13800	24	70128	739,88
1006	390	13580957-1	10	2024	16581	JAN 0111	JAN	1	3	24/10/2024 16:22	25/10/2024 14:07	INTERNA;NAO PROGRAMADA;MEIO AMBIENTE;VENTO	240	4	80753	17,19
1007	390	13580966-1	10	2024	12821	ABR 0105	ABR	1	3	24/10/2024 16:23	24/10/2024 21:50	INTERNA;NAO PROGRAMADA;MEIO AMBIENTE;VENTO	13800	1	13788	5,44
1008	390	13580980-1	10	2024	16578	COT 0106	COT	1	3	24/10/2024 16:27	25/10/2024 11:43	INTERNA;NAO PROGRAMADA;MEIO AMBIENTE;VENTO	240	2	45009	2,07
1009	390	13580999-1	10	2024	16578	COT 0106	COT	1	3	24/10/2024 16:02	25/10/2024 10:11	INTERNA;NAO PROGRAMADA;MEIO AMBIENTE;VENTO	240	1	45009	18,15
1010	390	13581011-1	10	2024	16585	MBE 0112	MBE	1	3	24/10/2024 16:31	24/10/2024 20:50	INTERNA;NAO PROGRAMADA;MEIO AMBIENTE;VENTO	13800	626	109927	2531,32
1011	390	13581022-1	10	2024	15815	GER 0105	GER	1	3	24/10/2024 16:33	24/10/2024 21:20	INTERNA;NAO PROGRAMADA;MEIO AMBIENTE;ARVORE OU VEGETACAO	13800	355	56239	1696,01
1012	390	13581024-1	10	2024	12987	UTI 0102	UTI	1	3	24/10/2024 16:34	25/10/2024 10:12	INTERNA;NAO PROGRAMADA;MEIO AMBIENTE;VENTO	240	2	68277	35,26
1013	390	13581061-1	10	2024	12907	EGU 0105	EGU	1	3	24/10/2024 16:38	25/10/2024 15:33	INTERNA;NAO PROGRAMADA;MEIO AMBIENTE;VENTO	240	1	21560	22,91
1014	390	13581078-1	10	2024	13000	VIT 0115	VIT	1	3	24/10/2024 16:40	25/10/2024 12:01	INTERNA;NAO PROGRAMADA;MEIO AMBIENTE;VENTO	240	1	103461	19,36
1015	390	13581085-1	10	2024	12926	JCI 0107	JCI	1	3	24/10/2024 16:41	25/10/2024 08:45	INTERNA;NAO PROGRAMADA;MEIO AMBIENTE;VENTO	13800	95	41867	1525,09
1016	390	13581114-1	10	2024	12916	IBP 0105	IBP	1	3	24/10/2024 16:46	24/10/2024 21:45	INTERNA;NAO PROGRAMADA;MEIO AMBIENTE;VENTO	13800	73	28328	364,41
1017	390	13581140-1	10	2024	15837	EMB 0113	EMB	1	3	24/10/2024 16:50	25/10/2024 05:00	INTERNA;NAO PROGRAMADA;MEIO AMBIENTE;VENTO	13800	79	158606	961,30
1018	390	13581194-1	10	2024	12952	PRE 0110	PRE	1	3	24/10/2024 16:56	25/10/2024 12:25	INTERNA;NAO PROGRAMADA;MEIO AMBIENTE;ARVORE OU VEGETACAO	13800	13	39917	253,28
1019	390	13581212-1	10	2024	12909	GCA 0105	GCA	1	3	24/10/2024 15:50	25/10/2024 10:27	INTERNA;NAO PROGRAMADA;MEIO AMBIENTE;ARVORE OU VEGETACAO	240	42	20560	2,45
1020	390	13581230-1	10	2024	17112	RUSA 0002	RUS	1	3	24/10/2024 17:01	25/10/2024 10:54	INTERNA;NAO PROGRAMADA;MEIO AMBIENTE;VENTO	240	2	53044	35,77
1021	390	13581237-1	10	2024	16577	CLE 0111	CLE	1	3	24/10/2024 17:01	25/10/2024 00:21	INTERNA;NAO PROGRAMADA;MEIO AMBIENTE;VENTO	13800	762	28294	2235,30



1022	390	13581241-1	10	2024	16578	COT 0111	COT	1	3	24/10/2024 17:02	25/10/2024 00:01	INTERNA;NAO PROGRAMADA;MEIO AMBIENTE;ARVORE OU VEGETACAO	240	1	45009	6,97
1023	390	13581255-1	10	2024	12991	VEM 0108	VEM	1	3	24/10/2024 17:05	25/10/2024 13:01	INTERNA;NAO PROGRAMADA;MEIO AMBIENTE;VENTO	13800	1464	77208	3444,58
1024	390	13581272-1	10	2024	15833	ITN 0102	ITN	1	3	24/10/2024 17:07	25/10/2024 09:51	INTERNA;NAO PROGRAMADA;MEIO AMBIENTE;VENTO	240	1	100948	16,74
1025	390	13581310-1	10	2024	15817	ERM 0106	ERM	1	3	24/10/2024 17:10	24/10/2024 17:59	INTERNA;NAO PROGRAMADA;MEIO AMBIENTE;VENTO	13800	369	92494	297,56
1026	390	13581317-1	10	2024	16588	PPU 0109	PPU	1	3	24/10/2024 17:11	26/10/2024 10:21	INTERNA;NAO PROGRAMADA;MEIO AMBIENTE;ARVORE OU VEGETACAO	13800	19	53927	781,98
1027	390	13581333-1	10	2024	15842	BAV 0104	BAV	1	3	24/10/2024 17:13	25/10/2024 10:41	INTERNA;NAO PROGRAMADA;MEIO AMBIENTE;VENTO	240	2	69652	34,93
1028	390	13581359-1	10	2024	16604	VMA 0109	VMA	1	3	24/10/2024 17:16	25/10/2024 00:47	INTERNA;NAO PROGRAMADA;MEIO AMBIENTE;VENTO	13800	724	42268	3430,80
1029	390	13581390-1	10	2024	15817	ERM 0106	ERM	1	3	24/10/2024 17:19	25/10/2024 08:10	INTERNA;NAO PROGRAMADA;MEIO AMBIENTE;VENTO	13800	1	92494	14,84
1030	390	13581397-1	10	2024	13000	VIT 0106	VIT	1	3	24/10/2024 17:20	25/10/2024 10:35	INTERNA;NAO PROGRAMADA;MEIO AMBIENTE;VENTO	240	1	103461	17,26
1031	390	13581426-1	10	2024	16587	PAR 0103	PAR	1	3	24/10/2024 17:24	25/10/2024 09:31	INTERNA;NAO PROGRAMADA;MEIO AMBIENTE;VENTO	240	1	26909	16,11
1032	390	13581452-1	10	2024	15827	MAZ 0104	MAZ	1	3	24/10/2024 17:29	24/10/2024 21:50	INTERNA;NAO PROGRAMADA;MEIO AMBIENTE;ARVORE OU VEGETACAO	13800	49	154484	212,73
1033	390	13581481-1	10	2024	12912	GNA 0102	GNA	1	3	24/10/2024 17:32	25/10/2024 13:31	INTERNA;NAO PROGRAMADA;MEIO AMBIENTE;VENTO	240	209	98286	4175,53
1034	390	13581500-1	10	2024	15818	VFO 0109	VFO	1	3	24/10/2024 17:35	24/10/2024 21:20	INTERNA;NAO PROGRAMADA;MEIO AMBIENTE;VENTO	13800	15	70128	56,05
1035	390	13581502-1	10	2024	15830	MAD 0107	MAD	1	3	24/10/2024 17:35	25/10/2024 10:13	INTERNA;NAO PROGRAMADA;MEIO AMBIENTE;VENTO	13800	83	103058	1380,11
1036	390	13581521-1	10	2024	12966	RPI 0111	RPI	1	3	24/10/2024 17:12	25/10/2024 02:50	INTERNA;NAO PROGRAMADA;MEIO AMBIENTE;VENTO	13800	4	69210	38,47
1037	390	13581534-1	10	2024	15831	LUB 0111	LUB	1	3	24/10/2024 05:57	25/10/2024 14:23	INTERNA;NAO PROGRAMADA;MEIO AMBIENTE;DESCARGA ATMOSFERICA	240	1	85034	32,43
1038	390	13581542-1	10	2024	15813	JKU 0104	JKU	1	3	24/10/2024 15:23	25/10/2024 09:37	INTERNA;NAO PROGRAMADA;MEIO AMBIENTE;VENTO	240	1	26549	0,48
1039	390	13581555-1	10	2024	12900	CUP 0104	CUP	1	3	24/10/2024 17:42	25/10/2024 13:38	INTERNA;NAO PROGRAMADA;MEIO AMBIENTE;VENTO	13800	100	109208	1994,89
1040	390	13581562-1	10	2024	16598	CAC 2302	CAC	1	3	24/10/2024 17:42	25/10/2024 11:41	INTERNA;NAO PROGRAMADA;MEIO AMBIENTE;VENTO	240	1	28100	17,99
1041	390	13581604-1	10	2024	12907	EGU 0105	EGU	1	3	24/10/2024 17:47	25/10/2024 14:37	INTERNA;NAO PROGRAMADA;MEIO AMBIENTE;VENTO	13800	60	21560	1249,40
1042	390	13581605-1	10	2024	12915	HIP 0111	HIP	1	3	24/10/2024 17:47	25/10/2024 12:02	INTERNA;NAO PROGRAMADA;MEIO AMBIENTE;VENTO	13800	27	23299	492,76
1043	390	13581625-1	10	2024	12911	GJU 0110	GJU	1	3	24/10/2024 17:50	26/10/2024 22:03	INTERNA;NAO PROGRAMADA;MEIO AMBIENTE;ARVORE OU VEGETACAO	240	1	24927	52,22
1044	390	13581630-1	10	2024	12982	TMR 0107	TMR	1	3	24/10/2024 17:51	25/10/2024 10:47	INTERNA;NAO PROGRAMADA;MEIO AMBIENTE;ARVORE OU VEGETACAO	13800	1819	50666	8298,65
1045	390	13581633-1	10	2024	12993	VGU 0110	VGU	1	3	24/10/2024 17:52	25/10/2024 12:21	INTERNA;NAO PROGRAMADA;MEIO AMBIENTE;VENTO	240	1	23328	18,49
1046	390	13581667-1	10	2024	16581	JAN 0115	JAN	1	3	24/10/2024 17:56	25/10/2024 22:07	INTERNA;NAO PROGRAMADA;MEIO AMBIENTE;ARVORE OU VEGETACAO	240	1	80753	28,17
1047	390	13581685-1	10	2024	12966	RPI 0105	RPI	1	3	24/10/2024 17:58	25/10/2024 12:00	INTERNA;NAO PROGRAMADA;MEIO AMBIENTE;VENTO	240	2	69210	36,05



1048	390	13581693-1	10	2024	16587	BJU 0103	BJU	1	3	24/10/2024 17:59	26/10/2024 00:12	INTERNA;NAO PROGRAMADA;MEIO AMBIENTE;ARVORE OU VEGETACAO	13800	21	26909	634,55
1049	390	13581710-1	10	2024	16593	IMG 0104	IMG	1	3	24/10/2024 08:32	24/10/2024 17:59	INTERNA;NAO PROGRAMADA;MEIO AMBIENTE;ARVORE OU VEGETACAO	13800	9	108653	84,92
1050	390	13581716-1	10	2024	16587	BJU 0103	BJU	1	3	24/10/2024 18:03	25/10/2024 15:45	INTERNA;NAO PROGRAMADA;MEIO AMBIENTE;ARVORE OU VEGETACAO	13800	6	26909	130,02
1051	390	13581722-1	10	2024	12960	PRI 0106	PRI	1	3	24/10/2024 18:04	26/10/2024 15:32	INTERNA;NAO PROGRAMADA;MEIO AMBIENTE;ARVORE OU VEGETACAO	240	1	76726	45,47
1052	390	13581724-1	10	2024	16588	PPU 0109	PPU	1	3	24/10/2024 18:05	25/10/2024 01:15	INTERNA;NAO PROGRAMADA;MEIO AMBIENTE;ARVORE OU VEGETACAO	13800	91	53927	652,90
1053	390	13581732-1	10	2024	12927	JOR 0104	JOR	1	3	24/10/2024 18:06	25/10/2024 03:22	INTERNA;NAO PROGRAMADA;MEIO AMBIENTE;ARVORE OU VEGETACAO	13800	1997	17007	2571,95
1054	390	13581734-1	10	2024	12857	BSI 0102	BSI	1	3	24/10/2024 18:07	25/10/2024 09:04	INTERNA;NAO PROGRAMADA;MEIO AMBIENTE;VENTO	240	1	89722	14,96
1055	390	13581738-1	10	2024	16587	PAR 0104	PAR	1	3	24/10/2024 18:07	25/10/2024 12:50	INTERNA;NAO PROGRAMADA;MEIO AMBIENTE;ARVORE OU VEGETACAO	13800	15	26909	280,66
1056	390	13581746-1	10	2024	12947	NAC 0104	NAC	1	3	24/10/2024 18:08	25/10/2024 12:08	INTERNA;NAO PROGRAMADA;MEIO AMBIENTE;VENTO	240	2	112382	36,00
1057	390	13581752-1	10	2024	12915	HIP 0107	HIP	1	3	24/10/2024 18:09	25/10/2024 11:23	INTERNA;NAO PROGRAMADA;MEIO AMBIENTE;VENTO	240	2	23299	34,47
1058	390	13581761-1	10	2024	16599	GVI 0103	GVI	1	3	24/10/2024 18:10	25/10/2024 10:04	INTERNA;NAO PROGRAMADA;MEIO AMBIENTE;VENTO	240	2	104465	30,54
1059	390	13581767-1	10	2024	16595	ALP 0102	ALP	1	3	24/10/2024 18:11	25/10/2024 12:43	INTERNA;NAO PROGRAMADA;MEIO AMBIENTE;VENTO	240	4	39272	74,09
1060	390	13581771-1	10	2024	16599	GVI 0103	GVI	1	3	24/10/2024 18:12	25/10/2024 01:40	INTERNA;NAO PROGRAMADA;MEIO AMBIENTE;VENTO	13800	21	104465	156,78
1061	390	13581790-1	10	2024	15837	EMB 0113	EMB	1	3	24/10/2024 18:15	24/10/2024 22:18	INTERNA;NAO PROGRAMADA;MEIO AMBIENTE;VENTO	13800	711	158606	2871,26
1062	390	13581795-1	10	2024	12927	JOR 0104	JOR	1	3	24/10/2024 18:16	25/10/2024 15:00	INTERNA;NAO PROGRAMADA;MEIO AMBIENTE;ARVORE OU VEGETACAO	240	1	17007	20,73
1063	390	13581847-1	10	2024	12967	RBO 0104	RBO	1	3	24/10/2024 18:25	26/10/2024 09:55	INTERNA;NAO PROGRAMADA;MEIO AMBIENTE;VENTO	240	1	86249	39,51
1064	390	13581852-1	10	2024	12950	OSA 0113	OSA	1	3	24/10/2024 18:25	24/10/2024 20:42	INTERNA;NAO PROGRAMADA;MEIO AMBIENTE;VENTO	13800	428	53881	976,20
1065	390	13581856-1	10	2024	16587	BJU 0102	BJU	1	3	24/10/2024 18:11	25/10/2024 10:00	INTERNA;NAO PROGRAMADA;MEIO AMBIENTE;ARVORE OU VEGETACAO	13800	40	26909	632,82
1066	390	13581858-1	10	2024	15830	MAD 0105	MAD	1	3	24/10/2024 17:59	24/10/2024 21:28	INTERNA;NAO PROGRAMADA;MEIO AMBIENTE;VENTO	13800	276	103058	959,94
1067	390	13581897-1	10	2024	17112	SJO 0003	SJO	1	3	24/10/2024 18:31	25/10/2024 09:25	INTERNA;NAO PROGRAMADA;MEIO AMBIENTE;VENTO	3800	262	53044	146,79
1068	390	13581903-1	10	2024	12837	ANB 0106	ANB	1	3	24/10/2024 18:31	25/10/2024 08:20	INTERNA;NAO PROGRAMADA;MEIO AMBIENTE;VENTO	240	6	47614	82,85
1069	390	13581909-1	10	2024	15837	EMB 0108	EMB	1	3	24/10/2024 18:31	25/10/2024 16:31	INTERNA;NAO PROGRAMADA;MEIO AMBIENTE;VENTO	240	2	158606	43,99
1070	390	13581933-1	10	2024	12982	TMR 0106	TMR	1	3	24/10/2024 18:34	25/10/2024 15:10	INTERNA;NAO PROGRAMADA;MEIO AMBIENTE;VENTO	13800	84	50666	1730,07
1071	390	13581938-1	10	2024	15836	GPR 0102	GPR	1	3	24/10/2024 18:34	25/10/2024 11:12	INTERNA;NAO PROGRAMADA;MEIO AMBIENTE;ARVORE OU VEGETACAO	13800	70	66587	1164,18
1072	390	13581940-1	10	2024	12954	PSD 0109	PSD	1	3	24/10/2024 18:34	25/10/2024 02:24	INTERNA;NAO PROGRAMADA;MEIO AMBIENTE;ARVORE OU VEGETACAO	240	50	71554	180,24



1073	390	13581974-1	10	2024	12845	BAR 0111	BAR	1	3	24/10/2024 18:39	25/10/2024 08:49	INTERNA;NAO PROGRAMADA;MEIO AMBIENTE;VENTO	240	2	120961	28,34
1074	390	13581977-1	10	2024	15833	ITN 0105	ITN	1	3	24/10/2024 18:22	24/10/2024 21:30	INTERNA;NAO PROGRAMADA;MEIO AMBIENTE;VENTO	13800	109	100948	343,17
1075	390	13581989-1	10	2024	12983	TIR 0111	TIR	1	3	24/10/2024 17:36	24/10/2024 21:18	INTERNA;NAO PROGRAMADA;MEIO AMBIENTE;ARVORE OU VEGETACAO	13800	66	127678	243,23
1076	390	13581998-1	10	2024	16599	GVI 0103	GVI	1	3	24/10/2024 18:42	25/10/2024 11:53	INTERNA;NAO PROGRAMADA;MEIO AMBIENTE;VENTO	240	1	104465	17,19
1077	390	13582023-1	10	2024	12927	JOR 0102	JOR	1	3	24/10/2024 18:43	25/10/2024 12:19	INTERNA;NAO PROGRAMADA;MEIO AMBIENTE;VENTO	13800	89	17007	1565,66
1078	390	13582035-1	10	2024	12882	CTL 0106	CTL	1	3	24/10/2024 18:43	25/10/2024 16:16	INTERNA;NAO PROGRAMADA;MEIO AMBIENTE;ARVORE OU VEGETACAO	240	2	64378	1,91
1079	390	13582042-1	10	2024	13000	VIT 0114	VIT	1	3	24/10/2024 18:44	25/10/2024 11:39	INTERNA;NAO PROGRAMADA;MEIO AMBIENTE;VENTO	240	1	103461	16,91
1080	390	13582058-1	10	2024	12967	RBO 0102	RBO	1	3	24/10/2024 07:08	24/10/2024 20:00	INTERNA;NAO PROGRAMADA;MEIO AMBIENTE;VENTO	240	1	86249	12,86
1081	390	13582061-1	10	2024	16578	COT 0104	COT	1	3	24/10/2024 18:47	25/10/2024 10:06	INTERNA;NAO PROGRAMADA;MEIO AMBIENTE;VENTO	240	1	45009	15,31
1082	390	13582065-1	10	2024	12927	JOR 0105	JOR	1	3	24/10/2024 18:48	25/10/2024 02:31	INTERNA;NAO PROGRAMADA;MEIO AMBIENTE;VENTO	13800	139	17007	1071,65
1083	390	13582073-1	10	2024	12892	COI 0103	COI	1	3	24/10/2024 18:49	24/10/2024 22:13	INTERNA;NAO PROGRAMADA;MEIO AMBIENTE;VENTO	13800	150	28396	510,42
1084	390	13582087-1	10	2024	12826	ABV 0103	ABV	1	3	24/10/2024 15:59	24/10/2024 21:06	INTERNA;NAO PROGRAMADA;MEIO AMBIENTE;ARVORE OU VEGETACAO	13800	21	25388	107,37
1085	390	13582103-1	10	2024	12927	JOR 0104	JOR	1	3	24/10/2024 18:52	26/10/2024 00:58	INTERNA;NAO PROGRAMADA;MEIO AMBIENTE;ARVORE OU VEGETACAO	240	1	17007	30,09
1086	390	13582122-1	10	2024	15822	TSE 0110	TSE	1	3	24/10/2024 18:55	24/10/2024 21:50	INTERNA;NAO PROGRAMADA;MEIO AMBIENTE;ARVORE OU VEGETACAO	13800	97	125818	282,73
1087	390	13582139-1	10	2024	15826	MSA 0109	MSA	1	3	24/10/2024 18:57	24/10/2024 20:45	INTERNA;NAO PROGRAMADA;MEIO AMBIENTE;VENTO	13800	36	91923	64,74
1088	390	13582144-1	10	2024	12922	ITR 0102	ITR	1	3	24/10/2024 18:58	25/10/2024 20:20	INTERNA;NAO PROGRAMADA;MEIO AMBIENTE;VENTO	13800	59	101525	1496,57
1089	390	13582154-1	10	2024	15833	ITN 0105	ITN	1	3	24/10/2024 18:59	25/10/2024 08:35	INTERNA;NAO PROGRAMADA;MEIO AMBIENTE;VENTO	240	2	100948	0,13
1090	390	13582192-1	10	2024	12902	DIA 0105	DIA	1	3	24/10/2024 19:04	25/10/2024 12:07	INTERNA;NAO PROGRAMADA;MEIO AMBIENTE;VENTO	240	2	62220	3,46
1091	390	13582201-1	10	2024	16578	COT 0115	COT	1	3	24/10/2024 19:07	24/10/2024 20:17	INTERNA;NAO PROGRAMADA;MEIO AMBIENTE;VENTO	13800	435	45009	512,33
1092	390	13582212-1	10	2024	12969	SAB 0111	SAB	1	3	24/10/2024 19:08	26/10/2024 12:01	INTERNA;NAO PROGRAMADA;MEIO AMBIENTE;VENTO	13800	75	36050	3066,94
1093	390	13582233-1	10	2024	16587	PAR 0104	PAR	1	3	24/10/2024 19:11	25/10/2024 17:25	INTERNA;NAO PROGRAMADA;MEIO AMBIENTE;ARVORE OU VEGETACAO	13800	10	26909	222,27
1094	390	13582243-1	10	2024	15834	ITP 0107	ITP	1	3	24/10/2024 19:13	25/10/2024 13:32	INTERNA;NAO PROGRAMADA;MEIO AMBIENTE;VENTO	240	1	63827	18,32
1095	390	13582253-1	10	2024	15816	ESP 0104	ESP	1	3	24/10/2024 19:13	24/10/2024 21:44	INTERNA;NAO PROGRAMADA;MEIO AMBIENTE;VENTO	13800	208	37793	524,97
1096	390	13582255-1	10	2024	15834	ITP 0113	ITP	1	3	24/10/2024 19:15	24/10/2024 21:09	INTERNA;NAO PROGRAMADA;MEIO AMBIENTE;ARVORE OU VEGETACAO	13800	377	63827	714,44
1097	390	13582274-1	10	2024	12986	TTI 0103	TTI	1	3	24/10/2024 19:18	25/10/2024 11:09	INTERNA;NAO PROGRAMADA;MEIO AMBIENTE;VENTO	240	1	36475	15,84
1098	390	13582284-1	10	2024	12956	PEN 0109	PEN	1	3	24/10/2024 19:21	25/10/2024 11:40	INTERNA;NAO PROGRAMADA;MEIO AMBIENTE;DESCARGA ATMOSFERICA	240	1	65037	0,44





1099	390	13582293-1	10	2024	12892	COI 0107	COI	1	3	24/10/2024 19:23	25/10/2024 04:38	INTERNA;NAO PROGRAMADA;MEIO AMBIENTE;ARVORE OU VEGETACAO	13800	41	28396	378,61
1100	390	13582295-1	10	2024	16581	JAN 0103	JAN	1	3	24/10/2024 19:24	24/10/2024 22:10	INTERNA;NAO PROGRAMADA;MEIO AMBIENTE;ARVORE OU VEGETACAO	13800	953	80753	12914,54
1101	390	13582305-1	10	2024	16572	BRU 0111	BRU	1	3	24/10/2024 19:27	25/10/2024 11:20	INTERNA;NAO PROGRAMADA;MEIO AMBIENTE;VENTO	13800	71	55575	1128,41
1102	390	13582310-1	10	2024	12960	PRI 0111	PRI	1	3	24/10/2024 19:27	26/10/2024 14:50	INTERNA;NAO PROGRAMADA;MEIO AMBIENTE;VENTO	13800	76	76726	3297,20
1103	390	13582326-1	10	2024	12902	DIA 0109	DIA	1	3	24/10/2024 19:28	24/10/2024 21:55	INTERNA;NAO PROGRAMADA;MEIO AMBIENTE;VENTO	13800	590	62220	1439,93
1104	390	13582344-1	10	2024	16597	BAT 0104	BAT	1	3	24/10/2024 19:32	26/10/2024 00:50	INTERNA;NAO PROGRAMADA;MEIO AMBIENTE;ARVORE OU VEGETACAO	240	1	32701	0,13
1105	390	13582348-1	10	2024	16572	BRU 0109	BRU	1	3	24/10/2024 19:34	25/10/2024 10:40	INTERNA;NAO PROGRAMADA;MEIO AMBIENTE;VENTO	240	2	55575	30,21
1106	390	13582389-1	10	2024	12872	CAL 0112	CAL	1	3	24/10/2024 19:44	25/10/2024 14:25	INTERNA;NAO PROGRAMADA;MEIO AMBIENTE;ARVORE OU VEGETACAO	240	2	26179	37,35
1107	390	13582411-1	10	2024	15831	LUB 0115	LUB	1	3	24/10/2024 19:43	25/10/2024 13:30	INTERNA;NAO PROGRAMADA;MEIO AMBIENTE;VENTO	13800	66	85034	1173,35
1108	390	13582421-1	10	2024	12927	JOR 0104	JOR	1	3	24/10/2024 19:52	25/10/2024 12:05	INTERNA;NAO PROGRAMADA;MEIO AMBIENTE;ARVORE OU VEGETACAO	13800	17	17007	275,58
1109	390	13582422-1	10	2024	12845	BAR 0112	BAR	1	3	24/10/2024 19:53	24/10/2024 22:55	INTERNA;NAO PROGRAMADA;MEIO AMBIENTE;VENTO	13800	257	120961	2070,06
1110	390	13582425-1	10	2024	12922	ITR 0106	ITR	1	3	24/10/2024 19:53	25/10/2024 08:45	INTERNA;NAO PROGRAMADA;MEIO AMBIENTE;VENTO	240	3	101525	38,61
1111	390	13582472-1	10	2024	12956	PEN 0113	PEN	1	3	24/10/2024 20:05	25/10/2024 10:35	INTERNA;NAO PROGRAMADA;MEIO AMBIENTE;DESCARGA ATMOSFERICA	240	1	65037	0,98
1112	390	13582476-1	10	2024	15818	VFO 0115	VFO	1	3	24/10/2024 20:06	25/10/2024 04:31	INTERNA;NAO PROGRAMADA;MEIO AMBIENTE;VENTO	240	1	70128	8,41
1113	390	13582480-1	10	2024	16592	VGR 2301	VGR	1	3	24/10/2024 20:08	25/10/2024 14:51	INTERNA;NAO PROGRAMADA;MEIO AMBIENTE;ARVORE OU VEGETACAO	23000	256	21240	1582,75
1114	390	13582504-1	10	2024	16603	ROS 0103	ROS	1	3	24/10/2024 20:14	25/10/2024 10:42	INTERNA;NAO PROGRAMADA;MEIO AMBIENTE;ARVORE OU VEGETACAO	240	1	39089	2,32
1115	390	13582523-1	10	2024	15817	ERM 0110	ERM	1	3	24/10/2024 20:19	24/10/2024 21:57	INTERNA;NAO PROGRAMADA;MEIO AMBIENTE;VENTO	13800	5653	92494	5804,66
1116	390	13582528-1	10	2024	16593	IMG 0104	IMG	1	3	24/10/2024 20:21	26/10/2024 01:34	INTERNA;NAO PROGRAMADA;MEIO AMBIENTE;ARVORE OU VEGETACAO	13800	1	108653	29,22
1117	390	13582536-1	10	2024	15817	ERM 0104	ERM	1	3	24/10/2024 20:23	25/10/2024 08:50	INTERNA;NAO PROGRAMADA;MEIO AMBIENTE;VENTO	240	2	92494	24,90
1118	390	13582539-1	10	2024	16583	MAU 0106	MAU	1	3	24/10/2024 20:23	24/10/2024 23:44	INTERNA;NAO PROGRAMADA;MEIO AMBIENTE;ARVORE OU VEGETACAO	240	1	90297	3,34
1119	390	13582542-1	10	2024	12928	JUQ 0102	JUQ	1	3	24/10/2024 20:24	24/10/2024 23:48	INTERNA;NAO PROGRAMADA;MEIO AMBIENTE;VENTO	13800	32	19490	108,76
1120	390	13582550-1	10	2024	12927	JOR 0104	JOR	1	3	24/10/2024 20:26	25/10/2024 15:50	INTERNA;NAO PROGRAMADA;MEIO AMBIENTE;VENTO	13800	1	17007	19,41
1121	390	13582551-1	10	2024	12928	JUQ 0102	JUQ	1	3	24/10/2024 20:26	25/10/2024 03:25	INTERNA;NAO PROGRAMADA;MEIO AMBIENTE;VENTO	13800	13	19490	90,67
1122	390	13582574-1	10	2024	12862	BUT 0109	BUT	1	3	24/10/2024 20:30	25/10/2024 12:31	INTERNA;NAO PROGRAMADA;MEIO AMBIENTE;VENTO	240	1	29881	16,01
1123	390	13582584-1	10	2024	16594	VME 0112	VME	1	3	24/10/2024 20:32	24/10/2024 22:02	INTERNA;NAO PROGRAMADA;MEIO AMBIENTE;VENTO	13800	1975	91733	3054,64
1124	390	13582591-1	10	2024	12922	ITR 0107	ITR	1	3	24/10/2024 20:34	25/10/2024 10:43	INTERNA;NAO PROGRAMADA;MEIO AMBIENTE;VENTO	240	1	101525	14,15



1125	390	13582614-1	10	2024	15841	BAI 0105	BAI	1	3	24/10/2024 20:40	25/10/2024 04:11	INTERNA;NAO PROGRAMADA;MEIO AMBIENTE;VENTO	13800	15	66596	112,92
1126	390	13582615-1	10	2024	16580	IVI 0102	IVI	1	3	24/10/2024 20:40	25/10/2024 22:57	INTERNA;NAO PROGRAMADA;MEIO AMBIENTE;VENTO	13800	65	72948	1708,27
1127	390	13582657-1	10	2024	12911	GJU 0103	GJU	1	3	24/10/2024 20:50	25/10/2024 18:33	INTERNA;NAO PROGRAMADA;MEIO AMBIENTE;ARVORE OU VEGETACAO	13800	664	24927	6186,25
1128	390	13582659-1	10	2024	15830	MAD 0103	MAD	1	3	24/10/2024 20:50	26/10/2024 07:45	INTERNA;NAO PROGRAMADA;MEIO AMBIENTE;ARVORE OU VEGETACAO	13800	56	103058	1955,40
1129	390	13582666-1	10	2024	16591	TUC 0108	TUC	1	3	24/10/2024 20:52	24/10/2024 23:53	INTERNA;NAO PROGRAMADA;MEIO AMBIENTE;VENTO	13800	3106	51824	7338,17
1130	390	13582670-1	10	2024	15821	TAI 0103	TAI	1	3	24/10/2024 20:53	26/10/2024 18:43	INTERNA;NAO PROGRAMADA;MEIO AMBIENTE;ARVORE OU VEGETACAO	240	82	97506	3758,33
1131	390	13582671-1	10	2024	16589	SAC 0102	SAC	1	3	24/10/2024 20:53	24/10/2024 22:35	INTERNA;NAO PROGRAMADA;MEIO AMBIENTE;VENTO	13800	1	48130	1,69
1132	390	13582678-1	10	2024	16591	TUC 0102	TUC	1	3	24/10/2024 20:55	25/10/2024 20:21	INTERNA;NAO PROGRAMADA;MEIO AMBIENTE;ARVORE OU VEGETACAO	13800	98	51824	2295,87
1133	390	13582702-1	10	2024	13000	VIT 0108	VIT	1	3	24/10/2024 20:59	25/10/2024 06:25	INTERNA;NAO PROGRAMADA;MEIO AMBIENTE;VENTO	13800	72	103461	678,72
1134	390	13582703-1	10	2024	16579	GUM 0103	GUM	1	3	24/10/2024 20:59	24/10/2024 23:06	INTERNA;NAO PROGRAMADA;MEIO AMBIENTE;ARVORE OU VEGETACAO	13800	199	82422	422,16
1135	390	13582713-1	10	2024	16593	VAR 0104	VAR	1	3	24/10/2024 21:01	25/10/2024 05:39	INTERNA;NAO PROGRAMADA;MEIO AMBIENTE;VENTO	13800	85	108653	159,92
1136	390	13582720-1	10	2024	16591	TUC 0106	TUC	1	3	24/10/2024 21:03	25/10/2024 02:15	INTERNA;NAO PROGRAMADA;MEIO AMBIENTE;ARVORE OU VEGETACAO	13800	297	51824	1544,24
1137	390	13582736-1	10	2024	16599	GVI 0104	GVI	1	3	24/10/2024 21:06	25/10/2024 09:59	INTERNA;NAO PROGRAMADA;MEIO AMBIENTE;VENTO	240	8	104465	103,09
1138	390	13582741-1	10	2024	16587	BJU 0102	BJU	1	3	24/10/2024 21:08	25/10/2024 09:44	INTERNA;NAO PROGRAMADA;MEIO AMBIENTE;VENTO	13800	104	26909	1311,96
1139	390	13582760-1	10	2024	16598	CAC 2302	CAC	1	3	24/10/2024 21:12	25/10/2024 12:50	INTERNA;NAO PROGRAMADA;MEIO AMBIENTE;VENTO	23000	784	28100	12254,79
1140	390	13582766-1	10	2024	16592	VGR 2301	VGR	1	3	24/10/2024 21:12	25/10/2024 18:51	INTERNA;NAO PROGRAMADA;MEIO AMBIENTE;ARVORE OU VEGETACAO	240	1	21240	1,50
1141	390	13582767-1	10	2024	15823	SAM 0106	SAM	1	3	24/10/2024 18:10	25/10/2024 16:00	INTERNA;NAO PROGRAMADA;MEIO AMBIENTE;ARVORE OU VEGETACAO	13800	33	53444	720,65
1142	390	13582773-1	10	2024	15841	BAI 0110	BAI	1	3	24/10/2024 21:15	25/10/2024 01:20	INTERNA;NAO PROGRAMADA;MEIO AMBIENTE;ARVORE OU VEGETACAO	13800	169	66596	698,75
1143	390	13582785-1	10	2024	12853	BAL 0104	BAL	1	3	24/10/2024 21:18	25/10/2024 01:15	INTERNA;NAO PROGRAMADA;MEIO AMBIENTE;ARVORE OU VEGETACAO	13800	571	71175	2253,71
1144	390	13582787-1	10	2024	12934	MAT 0110	MAT	1	3	24/10/2024 21:18	25/10/2024 10:32	INTERNA;NAO PROGRAMADA;MEIO AMBIENTE;VENTO	240	1	139285	0,24
1145	390	13582790-1	10	2024	16587	BJU 0102	BJU	1	3	24/10/2024 21:18	25/10/2024 10:17	INTERNA;NAO PROGRAMADA;MEIO AMBIENTE;ARVORE OU VEGETACAO	13800	11	26909	142,83
1146	390	13582808-1	10	2024	12830	AME 0107	AME	1	3	24/10/2024 21:22	26/10/2024 13:00	INTERNA;NAO PROGRAMADA;MEIO AMBIENTE;VENTO	13800	40	63576	1585,98
1147	390	13582815-1	10	2024	12969	SAB 0106	SAB	1	3	24/10/2024 21:25	26/10/2024 23:31	INTERNA;NAO PROGRAMADA;MEIO AMBIENTE;ARVORE OU VEGETACAO	240	1	36050	50,10
1148	390	13582836-1	10	2024	16587	BJU 0102	BJU	1	3	24/10/2024 21:29	25/10/2024 10:51	INTERNA;NAO PROGRAMADA;MEIO AMBIENTE;ARVORE OU VEGETACAO	13800	96	26909	1282,75
1149	390	13582839-1	10	2024	12892	COI 0105	COI	1	3	24/10/2024 21:29	25/10/2024 18:17	INTERNA;NAO PROGRAMADA;MEIO AMBIENTE;ARVORE OU VEGETACAO	13800	64	28396	1331,11



1150	390	13582841-1	10	2024	12952	PRE 0102	PRE	1	3	24/10/2024 21:30	25/10/2024 03:35	INTERNA;NAO PROGRAMADA;MEIO AMBIENTE;VENTO	13800	201	39917	1224,20
1151	390	13582851-1	10	2024	15816	ESP 0106	ESP	1	3	24/10/2024 21:33	25/10/2024 02:11	INTERNA;NAO PROGRAMADA;MEIO AMBIENTE;VENTO	13800	1709	37793	7924,54
1152	390	13582855-1	10	2024	16578	COT 0104	COT	1	3	24/10/2024 21:35	25/10/2024 11:11	INTERNA;NAO PROGRAMADA;MEIO AMBIENTE;VENTO	240	1	45009	13,61
1153	390	13582859-1	10	2024	12952	PRE 0103	PRE	1	3	24/10/2024 21:36	25/10/2024 04:38	INTERNA;NAO PROGRAMADA;MEIO AMBIENTE;VENTO	13800	11	39917	8,32
1154	390	13582863-1	10	2024	16583	MAU 0114	MAU	1	3	24/10/2024 21:36	25/10/2024 09:49	INTERNA;NAO PROGRAMADA;MEIO AMBIENTE;VENTO	240	3	90297	36,64
1155	390	13582864-1	10	2024	16572	BRU 0109	BRU	1	3	24/10/2024 21:36	24/10/2024 23:57	INTERNA;NAO PROGRAMADA;MEIO AMBIENTE;VENTO	13800	530	55575	1247,71
1156	390	13582874-1	10	2024	12966	RPI 0103	RPI	1	3	24/10/2024 21:18	25/10/2024 00:45	INTERNA;NAO PROGRAMADA;MEIO AMBIENTE;ARVORE OU VEGETACAO	13800	67	69210	230,24
1157	390	13582875-1	10	2024	16594	VME 0111	VME	1	3	24/10/2024 21:38	25/10/2024 11:36	INTERNA;NAO PROGRAMADA;MEIO AMBIENTE;VENTO	13800	81	91733	1131,71
1158	390	13582881-1	10	2024	16595	ALP 0103	ALP	1	3	24/10/2024 21:40	25/10/2024 09:23	INTERNA;NAO PROGRAMADA;MEIO AMBIENTE;ARVORE OU VEGETACAO	13800	1	39272	11,73
1159	390	13582888-1	10	2024	12960	PRI 0103	PRI	1	3	24/10/2024 21:41	25/10/2024 08:22	INTERNA;NAO PROGRAMADA;MEIO AMBIENTE;VENTO	240	2	76726	21,34
1160	390	13582902-1	10	2024	12862	BUT 0100	BUT	1	3	24/10/2024 21:46	25/10/2024 01:40	INTERNA;NAO PROGRAMADA;MEIO AMBIENTE;ARVORE OU VEGETACAO	13800	732	29881	414,86
1161	390	13582903-1	10	2024	12971	SMA 0104	SMA	1	3	24/10/2024 21:46	25/10/2024 00:33	INTERNA;NAO PROGRAMADA;MEIO AMBIENTE;VENTO	13800	607	100382	1694,20
1162	390	13582905-1	10	2024	16578	COT 0116	COT	1	3	24/10/2024 21:46	25/10/2024 02:14	INTERNA;NAO PROGRAMADA;MEIO AMBIENTE;VENTO	13800	10	45009	44,59
1163	390	13582906-1	10	2024	12971	SMA 0104	SMA	1	3	24/10/2024 21:47	25/10/2024 10:30	INTERNA;NAO PROGRAMADA;MEIO AMBIENTE;ARVORE OU VEGETACAO	13800	106	100382	1347,64
1164	390	13582924-1	10	2024	15822	TSE 0113	TSE	1	3	24/10/2024 21:53	25/10/2024 00:24	INTERNA;NAO PROGRAMADA;MEIO AMBIENTE;VENTO	13800	943	125818	2371,65
1165	390	13582925-1	10	2024	15834	ITP 0111	ITP	1	3	24/10/2024 21:53	25/10/2024 12:01	INTERNA;NAO PROGRAMADA;MEIO AMBIENTE;VENTO	13800	182	63827	2571,61
1166	390	13582929-1	10	2024	12952	PRE 0107	PRE	1	3	24/10/2024 21:53	26/10/2024 14:45	INTERNA;NAO PROGRAMADA;MEIO AMBIENTE;ARVORE OU VEGETACAO	13800	9	39917	356,53
1167	390	13582935-1	10	2024	12958	PNH 0104	PNH	1	3	24/10/2024 21:54	25/10/2024 04:28	INTERNA;NAO PROGRAMADA;MEIO AMBIENTE;ARVORE OU VEGETACAO	13800	67	28189	439,04
1168	390	13582937-1	10	2024	15836	GPR 0108	GPR	1	3	24/10/2024 21:55	25/10/2024 09:48	INTERNA;NAO PROGRAMADA;MEIO AMBIENTE;VENTO	240	1	66587	11,90
1169	390	13582938-1	10	2024	12862	BUT 0110	BUT	1	3	24/10/2024 21:56	25/10/2024 08:56	INTERNA;NAO PROGRAMADA;MEIO AMBIENTE;ARVORE OU VEGETACAO	13800	27	29881	297,05
1170	390	13582940-1	10	2024	12958	BUT 0107	BUT	1	3	24/10/2024 21:56	24/10/2024 23:55	INTERNA;NAO PROGRAMADA;MEIO AMBIENTE;ARVORE OU VEGETACAO	13800	1589	28189	3013,39
1171	390	13582941-1	10	2024	12862	BUT 0115	BUT	1	3	24/10/2024 21:56	24/10/2024 23:28	INTERNA;NAO PROGRAMADA;MEIO AMBIENTE;ARVORE OU VEGETACAO	13800	386	29881	588,76
1172	390	13582953-1	10	2024	12877	CRA 0114	CRA	1	3	24/10/2024 21:59	25/10/2024 01:01	INTERNA;NAO PROGRAMADA;MEIO AMBIENTE;VENTO	13800	4697	87963	14263,22
1173	390	13582973-1	10	2024	12857	BSI 0102	BSI	1	3	24/10/2024 22:03	25/10/2024 09:43	INTERNA;NAO PROGRAMADA;MEIO AMBIENTE;VENTO	240	3	89722	35,01
1174	390	13582974-1	10	2024	12986	TTI 0104	TTI	1	3	24/10/2024 22:04	25/10/2024 10:56	INTERNA;NAO PROGRAMADA;MEIO AMBIENTE;VENTO	240	1	36475	12,88
1175	390	13582980-1	10	2024	12954	PSD 0103	PSD	1	3	24/10/2024 22:05	25/10/2024 09:37	INTERNA;NAO PROGRAMADA;MEIO AMBIENTE;VENTO	13800	265	71554	3054,93



1176	390	13582986-1	10	2024	12912	GNA 0106	GNA	1	3	24/10/2024 22:06	25/10/2024 00:19	INTERNA;NAO PROGRAMADA;MEIO AMBIENTE;ARVORE OU VEGETACAO	13800	3368	98286	7407,73
1177	390	13583013-1	10	2024	15817	ERM 0110	ERM	1	3	24/10/2024 22:12	25/10/2024 00:19	INTERNA;NAO PROGRAMADA;MEIO AMBIENTE;VENTO	13800	4510	92494	3427,33
1178	390	13583015-1	10	2024	12877	CRA 0109	CRA	1	3	24/10/2024 22:12	25/10/2024 05:26	INTERNA;NAO PROGRAMADA;MEIO AMBIENTE;VENTO	13800	1752	87963	5525,78
1179	390	13583023-1	10	2024	15833	ITN 0108	ITN	1	3	24/10/2024 22:15	25/10/2024 10:28	INTERNA;NAO PROGRAMADA;MEIO AMBIENTE;VENTO	240	3	100948	36,68
1180	390	13583031-1	10	2024	16597	BAT 0104	BAT	1	3	24/10/2024 22:17	25/10/2024 00:14	INTERNA;NAO PROGRAMADA;MEIO AMBIENTE;VENTO	13800	489	32701	873,54
1181	390	13583033-1	10	2024	12907	EGU 0104	EGU	1	3	24/10/2024 22:17	25/10/2024 00:58	INTERNA;NAO PROGRAMADA;MEIO AMBIENTE;VENTO	13800	106	21560	283,96
1182	390	13583041-1	10	2024	12983	TIR 0103	TIR	1	3	24/10/2024 22:19	25/10/2024 06:42	INTERNA;NAO PROGRAMADA;MEIO AMBIENTE;VENTO	13800	151	127678	1266,34
1183	390	13583051-1	10	2024	16581	JAN 0110	JAN	1	3	24/10/2024 22:20	25/10/2024 05:24	INTERNA;NAO PROGRAMADA;MEIO AMBIENTE;VENTO	13800	97	80753	684,77
1184	390	13583056-1	10	2024	12976	SIL 0113	SIL	1	3	24/10/2024 22:21	25/10/2024 21:48	INTERNA;NAO PROGRAMADA;MEIO AMBIENTE;ARVORE OU VEGETACAO	13800	53	51232	1242,51
1185	390	13583076-1	10	2024	12866	CPE 0107	CPE	1	3	24/10/2024 22:25	25/10/2024 04:50	INTERNA;NAO PROGRAMADA;MEIO AMBIENTE;ARVORE OU VEGETACAO	13800	939	43443	4831,38
1186	390	13583083-1	10	2024	15822	TSE 0116	TSE	1	3	24/10/2024 22:26	25/10/2024 02:31	INTERNA;NAO PROGRAMADA;MEIO AMBIENTE;ARVORE OU VEGETACAO	13800	194	125818	790,50
1187	390	13583084-1	10	2024	12995	VPA 0105	VPA	1	3	24/10/2024 22:24	25/10/2024 02:55	INTERNA;NAO PROGRAMADA;MEIO AMBIENTE;ARVORE OU VEGETACAO	13800	848	23711	3831,08
1188	390	13583085-1	10	2024	15815	GER 0104	GER	1	3	24/10/2024 22:26	25/10/2024 00:57	INTERNA;NAO PROGRAMADA;MEIO AMBIENTE;ARVORE OU VEGETACAO	13800	480	56239	1201,60
1189	390	13583091-1	10	2024	12927	JOR 0107	JOR	1	3	24/10/2024 18:06	25/10/2024 03:40	INTERNA;NAO PROGRAMADA;MEIO AMBIENTE;VENTO	13800	382	17007	2570,27
1190	390	13583092-1	10	2024	12862	BUT 0106	BUT	1	3	24/10/2024 22:27	25/10/2024 10:59	INTERNA;NAO PROGRAMADA;MEIO AMBIENTE;VENTO	13800	19	29881	238,16
1191	390	13583103-1	10	2024	16600	JAC 0105	JAC	1	3	24/10/2024 22:28	25/10/2024 10:52	INTERNA;NAO PROGRAMADA;MEIO AMBIENTE;VENTO	13800	188	65059	2330,42
1192	390	13583104-1	10	2024	12947	NAC 0104	NAC	1	3	24/10/2024 22:28	25/10/2024 00:50	INTERNA;NAO PROGRAMADA;MEIO AMBIENTE;ARVORE OU VEGETACAO	13800	425	112382	1001,82
1193	390	13583108-1	10	2024	12957	PER 0102	PER	1	3	24/10/2024 22:30	25/10/2024 05:09	INTERNA;NAO PROGRAMADA;MEIO AMBIENTE;ARVORE OU VEGETACAO	240	34	104467	111,86
1194	390	13583109-1	10	2024	15841	BAI 0105	BAI	1	3	24/10/2024 22:30	25/10/2024 04:14	INTERNA;NAO PROGRAMADA;MEIO AMBIENTE;VENTO	13800	61	66596	350,33
1195	390	13583110-1	10	2024	12950	OSA 0112	OSA	1	3	24/10/2024 22:30	25/10/2024 10:32	INTERNA;NAO PROGRAMADA;MEIO AMBIENTE;VENTO	240	11	53881	132,39
1196	390	13583139-1	10	2024	16589	SAC 0104	SAC	1	3	24/10/2024 22:42	25/10/2024 10:17	INTERNA;NAO PROGRAMADA;MEIO AMBIENTE;VENTO	240	1	48130	11,58
1197	390	13583145-1	10	2024	16572	BRU 0109	BRU	1	3	24/10/2024 22:43	25/10/2024 09:18	INTERNA;NAO PROGRAMADA;MEIO AMBIENTE;VENTO	240	217	55575	2294,53
1198	390	13583150-1	10	2024	15830	MAD 0111	MAD	1	3	24/10/2024 22:45	25/10/2024 18:03	INTERNA;NAO PROGRAMADA;MEIO AMBIENTE;VENTO	13800	65	103058	1254,14
1199	390	13583160-1	10	2024	15822	TSE 0113	TSE	1	3	24/10/2024 22:49	25/10/2024 11:33	INTERNA;NAO PROGRAMADA;MEIO AMBIENTE;VENTO	240	5	125818	63,64
1200	390	13583184-1	10	2024	16591	TUC 0108	TUC	1	3	24/10/2024 23:00	26/10/2024 16:36	INTERNA;NAO PROGRAMADA;MEIO AMBIENTE;ARVORE OU VEGETACAO	13800	98	51824	4077,40
1201	390	13583198-1	10	2024	12845	BAR 0111	BAR	1	3	24/10/2024 23:05	25/10/2024 06:55	INTERNA;NAO PROGRAMADA;MEIO AMBIENTE;DESCARGA ATMOSFERICA	13800	97	120961	759,75



1202	390	13583200-1	10	2024	12843	BFU 0109	BFU	1	3	24/10/2024 23:08	25/10/2024 12:44	INTERNA;NAO PROGRAMADA;MEIO AMBIENTE;ARVORE OU VEGETACAO	13800	44	50163	598,03
1203	390	13583207-1	10	2024	12843	BFU 0111	BFU	1	3	24/10/2024 23:11	25/10/2024 10:34	INTERNA;NAO PROGRAMADA;MEIO AMBIENTE;ARVORE OU VEGETACAO	13800	17	50163	193,54
1204	390	13583210-1	10	2024	15819	VAL 0106	VAL	1	3	24/10/2024 23:12	25/10/2024 01:54	INTERNA;NAO PROGRAMADA;MEIO AMBIENTE;VENTO	13800	375	20264	1012,29
1205	390	13583213-1	10	2024	16583	MAU 0102	MAU	1	3	24/10/2024 23:13	25/10/2024 01:58	INTERNA;NAO PROGRAMADA;MEIO AMBIENTE;VENTO	13800	955	90297	2624,13
1206	390	13583224-1	10	2024	12912	GNA 0106	GNA	1	3	24/10/2024 23:14	25/10/2024 11:50	INTERNA;NAO PROGRAMADA;MEIO AMBIENTE;VENTO	240	1	98286	12,58
1207	390	13583227-1	10	2024	12973	SND 0104	SND	1	3	24/10/2024 23:16	25/10/2024 11:00	INTERNA;NAO PROGRAMADA;MEIO AMBIENTE;VENTO	13800	57	52326	669,09
1208	390	13583231-1	10	2024	16599	GVI 0103	GVI	1	3	24/10/2024 23:17	25/10/2024 03:00	INTERNA;NAO PROGRAMADA;MEIO AMBIENTE;VENTO	13800	39	104465	144,71
1209	390	13583232-1	10	2024	12947	NAC 0105	NAC	1	3	24/10/2024 23:18	25/10/2024 11:27	INTERNA;NAO PROGRAMADA;MEIO AMBIENTE;VENTO	240	226	112382	2744,21
1210	390	13583264-1	10	2024	16594	NMU 0107	NMU	1	3	24/10/2024 23:25	25/10/2024 02:06	INTERNA;NAO PROGRAMADA;MEIO AMBIENTE;VENTO	13800	506	91733	1290,93
1211	390	13583285-1	10	2024	12966	RPI 0103	RPI	1	3	24/10/2024 23:36	25/10/2024 11:56	INTERNA;NAO PROGRAMADA;MEIO AMBIENTE;ARVORE OU VEGETACAO	13800	44	69210	542,61
1212	390	13583293-1	10	2024	12986	TTI 0104	TTI	1	3	24/10/2024 23:40	25/10/2024 10:12	INTERNA;NAO PROGRAMADA;MEIO AMBIENTE;VENTO	240	32	36475	336,98
1213	390	13583334-1	10	2024	12975	SAU 0104	SAU	1	3	24/10/2024 23:51	25/10/2024 04:55	INTERNA;NAO PROGRAMADA;MEIO AMBIENTE;VENTO	13800	3598	55076	7803,40
1214	390	13583341-1	10	2024	12951	PAN 0105	PAN	1	3	24/10/2024 23:55	25/10/2024 03:20	INTERNA;NAO PROGRAMADA;MEIO AMBIENTE;ARVORE OU VEGETACAO	13800	50	50020	170,14
1215	390	13583365-1	10	2024	16577	CLE 0108	CLE	1	3	24/10/2024 23:55	25/10/2024 20:35	INTERNA;NAO PROGRAMADA;MEIO AMBIENTE;ARVORE OU VEGETACAO	13800	213	28294	1035,35
1216	390	13583387-1	10	2024	15814	PPO 0106	PPO	1	3	25/10/2024 00:10	25/10/2024 22:55	INTERNA;NAO PROGRAMADA;MEIO AMBIENTE;ARVORE OU VEGETACAO	240	1	22969	22,75
1217	390	13583428-1	10	2024	16591	TUC 0106	TUC	1	3	25/10/2024 00:21	25/10/2024 16:28	INTERNA;NAO PROGRAMADA;MEIO AMBIENTE;ARVORE OU VEGETACAO	13800	296	51824	4769,55
1218	390	13583432-1	10	2024	16593	VAR 0102	VAR	1	3	25/10/2024 00:22	27/10/2024 09:10	INTERNA;NAO PROGRAMADA;MEIO AMBIENTE;ARVORE OU VEGETACAO	240	3	108653	170,38
1219	390	13583434-1	10	2024	12833	ANA 0110	ANA	1	3	25/10/2024 00:23	26/10/2024 05:45	INTERNA;NAO PROGRAMADA;MEIO AMBIENTE;ARVORE OU VEGETACAO	13800	55	13807	1614,74
1220	390	13583439-1	10	2024	12862	BUT 0108	BUT	1	3	25/10/2024 00:24	25/10/2024 02:56	INTERNA;NAO PROGRAMADA;MEIO AMBIENTE;ARVORE OU VEGETACAO	13800	1508	29881	623,34
1221	390	13583445-1	10	2024	16597	BAT 0104	BAT	1	3	25/10/2024 00:31	25/10/2024 04:40	INTERNA;NAO PROGRAMADA;MEIO AMBIENTE;VENTO	13800	922	32701	1713,80
1222	390	13583471-1	10	2024	16578	COT 0114	COT	1	3	25/10/2024 00:49	25/10/2024 21:50	INTERNA;NAO PROGRAMADA;MEIO AMBIENTE;VENTO	13800	40	45009	840,56
1223	390	13583484-1	10	2024	15816	ESP 0103	ESP	1	3	25/10/2024 00:56	25/10/2024 03:20	INTERNA;NAO PROGRAMADA;MEIO AMBIENTE;VENTO	13800	4277	37793	780,74
1224	390	13583498-1	10	2024	16593	VAR 0114	VAR	1	3	25/10/2024 01:05	26/10/2024 21:32	INTERNA;NAO PROGRAMADA;MEIO AMBIENTE;VENTO	13800	79	108653	3512,67
1225	390	13583501-1	10	2024	15837	EMB 0106	EMB	1	3	25/10/2024 01:09	25/10/2024 02:40	INTERNA;NAO PROGRAMADA;MEIO AMBIENTE;VENTO	13800	2608	158606	3069,01
1226	390	13583504-1	10	2024	12907	EGU 0103	EGU	1	3	25/10/2024 01:10	25/10/2024 03:12	INTERNA;NAO PROGRAMADA;MEIO AMBIENTE;VENTO	13800	1379	21560	2786,73
1227	390	13583507-1	10	2024	16583	MAU 0102	MAU	1	3	25/10/2024 01:12	25/10/2024 08:41	INTERNA;NAO PROGRAMADA;MEIO AMBIENTE;VENTO	13800	114	90297	852,78



1228	390	13583510-1	10	2024	15834	ITP 0102	ITP	1	3	25/10/2024 01:14	25/10/2024 03:58	INTERNA;NAO PROGRAMADA;MEIO AMBIENTE;VENTO	13800	28	63827	76,55
1229	390	13583513-1	10	2024	12868	CAA 0111	CAA	1	3	25/10/2024 01:18	26/10/2024 11:28	INTERNA;NAO PROGRAMADA;MEIO AMBIENTE;ARVORE OU VEGETACAO	240	1	58218	34,18
1230	390	13583522-1	10	2024	12983	TIR 0111	TIR	1	3	25/10/2024 01:30	25/10/2024 04:48	INTERNA;NAO PROGRAMADA;MEIO AMBIENTE;ARVORE OU VEGETACAO	240	1	127678	3,25
1231	390	13583524-1	10	2024	16591	TUC 0103	TUC	1	3	25/10/2024 01:34	25/10/2024 22:59	INTERNA;NAO PROGRAMADA;MEIO AMBIENTE;ARVORE OU VEGETACAO	240	13	51824	167,07
1232	390	13583525-1	10	2024	15826	MSA 0110	MSA	1	3	25/10/2024 01:35	25/10/2024 14:23	INTERNA;NAO PROGRAMADA;MEIO AMBIENTE;VENTO	240	1	91923	12,81
1233	390	13583527-1	10	2024	15838	CON 0102	CON	1	3	25/10/2024 01:38	25/10/2024 05:37	INTERNA;NAO PROGRAMADA;MEIO AMBIENTE;ARVORE OU VEGETACAO	13800	72	21758	286,06
1234	390	13583538-1	10	2024	16594	VME 0112	VME	1	3	25/10/2024 01:55	25/10/2024 06:49	INTERNA;NAO PROGRAMADA;MEIO AMBIENTE;VENTO	13800	7043	91733	31596,07
1235	390	13583539-1	10	2024	16600	JAC 0102	JAC	1	3	25/10/2024 01:56	25/10/2024 06:20	INTERNA;NAO PROGRAMADA;MEIO AMBIENTE;VENTO	13800	2372	65059	8341,11
1236	390	13583543-1	10	2024	12982	TMR 0107	TMR	1	3	25/10/2024 02:01	25/10/2024 18:38	INTERNA;NAO PROGRAMADA;MEIO AMBIENTE;ARVORE OU VEGETACAO	13800	4	50666	66,41
1237	390	13583553-1	10	2024	16591	TUC 0106	TUC	1	3	25/10/2024 02:07	25/10/2024 13:01	INTERNA;NAO PROGRAMADA;MEIO AMBIENTE;VENTO	13800	17	51824	185,18
1238	390	13583556-1	10	2024	12916	IBP 0105	IBP	1	3	25/10/2024 02:12	25/10/2024 15:54	INTERNA;NAO PROGRAMADA;MEIO AMBIENTE;ARVORE OU VEGETACAO	13800	2299	28328	10325,70
1239	390	13583560-1	10	2024	15822	TSE 0114	TSE	1	3	25/10/2024 02:17	25/10/2024 04:17	INTERNA;NAO PROGRAMADA;MEIO AMBIENTE;VENTO	13800	395	125818	791,32
1240	390	13583570-1	10	2024	16579	GUM 0104	GUM	1	3	25/10/2024 02:34	26/10/2024 07:00	INTERNA;NAO PROGRAMADA;MEIO AMBIENTE;VENTO	13800	1	82422	28,43
1241	390	13583573-1	10	2024	16581	JAN 0106	JAN	1	3	25/10/2024 02:35	25/10/2024 09:00	INTERNA;NAO PROGRAMADA;MEIO AMBIENTE;VENTO	13800	242	80753	1551,96
1242	390	13583575-1	10	2024	16587	PAR 0103	PAR	1	3	25/10/2024 02:36	25/10/2024 04:32	INTERNA;NAO PROGRAMADA;MEIO AMBIENTE;ARVORE OU VEGETACAO	13800	978	26909	1876,95
1243	390	13583584-1	10	2024	16578	COT 0113	COT	1	3	25/10/2024 02:45	25/10/2024 04:21	INTERNA;NAO PROGRAMADA;MEIO AMBIENTE;VENTO	13800	719	45009	1152,20
1244	390	13583591-1	10	2024	16600	JAC 0102	JAC	1	3	25/10/2024 02:51	25/10/2024 06:44	INTERNA;NAO PROGRAMADA;MEIO AMBIENTE;VENTO	13800	324	65059	1254,78
1245	390	13583601-1	10	2024	15821	TAI 0106	TAI	1	3	25/10/2024 00:40	25/10/2024 23:30	INTERNA;NAO PROGRAMADA;MEIO AMBIENTE;ARVORE OU VEGETACAO	13800	391	97506	4035,99
1246	390	13583625-1	10	2024	12928	JUQ 0103	JUQ	1	3	25/10/2024 03:08	25/10/2024 05:18	INTERNA;NAO PROGRAMADA;MEIO AMBIENTE;VENTO	13800	444	19490	965,21
1247	390	13583630-1	10	2024	16588	PPU 0111	PPU	1	3	25/10/2024 03:15	25/10/2024 13:27	INTERNA;NAO PROGRAMADA;MEIO AMBIENTE;VENTO	240	1	53927	10,19
1248	390	13583638-1	10	2024	12883	CAT 0113	CAT	1	3	24/10/2024 20:41	24/10/2024 23:45	INTERNA;NAO PROGRAMADA;MEIO AMBIENTE;ARVORE OU VEGETACAO	13800	221	20935	676,87
1249	390	13583639-1	10	2024	12928	JUQ 0105	JUQ	1	3	25/10/2024 03:24	25/10/2024 05:26	INTERNA;NAO PROGRAMADA;MEIO AMBIENTE;VENTO	13800	271	19490	554,95
1250	390	13583640-1	10	2024	16600	JAC 0104	JAC	1	3	25/10/2024 03:26	25/10/2024 21:06	INTERNA;NAO PROGRAMADA;MEIO AMBIENTE;ARVORE OU VEGETACAO	13800	398	65059	4328,63
1251	390	13583650-1	10	2024	15832	TED 0104	TED	1	3	25/10/2024 03:38	25/10/2024 06:14	INTERNA;NAO PROGRAMADA;MEIO AMBIENTE;ARVORE OU VEGETACAO	13800	345	59984	896,81
1252	390	13583651-1	10	2024	12907	EGU 0103	EGU	1	3	25/10/2024 03:29	25/10/2024 08:12	INTERNA;NAO PROGRAMADA;MEIO AMBIENTE;ARVORE OU VEGETACAO	13800	295	21560	1884,25



1253	390	13583656-1	10	2024	12927	JOR 0104	JOR	1	3	25/10/2024 03:20	25/10/2024 04:53	INTERNA;NAO PROGRAMADA;MEIO AMBIENTE;VENTO	13800	567	17007	387,84
1254	390	13583663-1	10	2024	16600	JAC 0103	JAC	1	3	25/10/2024 03:52	25/10/2024 11:35	INTERNA;NAO PROGRAMADA;MEIO AMBIENTE;VENTO	13800	99	65059	764,03
1255	390	13583665-1	10	2024	15834	ITP 0107	ITP	1	3	25/10/2024 03:52	25/10/2024 06:12	INTERNA;NAO PROGRAMADA;MEIO AMBIENTE;VENTO	13800	350	63827	817,35
1256	390	13583668-1	10	2024	16593	VAR 0110	VAR	1	3	25/10/2024 03:56	25/10/2024 10:50	INTERNA;NAO PROGRAMADA;MEIO AMBIENTE;VENTO	13800	116	108653	798,89
1257	390	13583682-1	10	2024	12964	REM 0102	REM	1	3	25/10/2024 04:07	25/10/2024 13:05	INTERNA;NAO PROGRAMADA;MEIO AMBIENTE;VENTO	13800	73	52476	654,83
1258	390	13583687-1	10	2024	15834	ITP 0107	ITP	1	3	25/10/2024 04:10	25/10/2024 09:48	INTERNA;NAO PROGRAMADA;MEIO AMBIENTE;ARVORE OU VEGETACAO	13800	11	63827	62,06
1259	390	13583691-1	10	2024	15834	ITP 0102	ITP	1	3	25/10/2024 04:13	25/10/2024 13:20	INTERNA;NAO PROGRAMADA;MEIO AMBIENTE;ARVORE OU VEGETACAO	13800	95	63827	862,34
1260	390	13583695-1	10	2024	15834	ITP 0108	ITP	1	3	25/10/2024 04:15	25/10/2024 13:30	INTERNA;NAO PROGRAMADA;MEIO AMBIENTE;ARVORE OU VEGETACAO	13800	60	63827	555,38
1261	390	13583712-1	10	2024	16592	VGR 2301	VGR	1	3	25/10/2024 04:26	25/10/2024 09:50	INTERNA;NAO PROGRAMADA;MEIO AMBIENTE;ARVORE OU VEGETACAO	23000	105	21240	565,28
1262	390	13583715-1	10	2024	12952	PRE 0103	PRE	1	3	25/10/2024 04:28	25/10/2024 08:31	INTERNA;NAO PROGRAMADA;MEIO AMBIENTE;VENTO	13800	218	39917	881,87
1263	390	13583717-1	10	2024	12907	EGU 0104	EGU	1	3	25/10/2024 04:30	25/10/2024 08:18	INTERNA;NAO PROGRAMADA;MEIO AMBIENTE;ARVORE OU VEGETACAO	13800	105	21560	399,90
1264	390	13583727-1	10	2024	12928	SLOU 0102	SLO	1	3	25/10/2024 04:35	25/10/2024 22:10	INTERNA;NAO PROGRAMADA;MEIO AMBIENTE;ARVORE OU VEGETACAO	13800	76	19490	1335,95
1265	390	13583728-1	10	2024	12947	NAC 0104	NAC	1	3	25/10/2024 04:35	25/10/2024 11:27	INTERNA;NAO PROGRAMADA;MEIO AMBIENTE;ARVORE OU VEGETACAO	13800	135	112382	925,50
1266	390	13583730-1	10	2024	15816	ESP 0106	ESP	1	3	25/10/2024 04:36	25/10/2024 09:05	INTERNA;NAO PROGRAMADA;MEIO AMBIENTE;VENTO	13800	1709	37793	7652,05
1267	390	13583738-1	10	2024	16594	VME 0110	VME	1	3	25/10/2024 04:41	27/10/2024 12:58	INTERNA;NAO PROGRAMADA;MEIO AMBIENTE;ARVORE OU VEGETACAO	240	3	91733	61,63
1268	390	13583739-1	10	2024	12900	CUP 0109	CUP	1	3	25/10/2024 04:42	25/10/2024 10:19	INTERNA;NAO PROGRAMADA;MEIO AMBIENTE;VENTO	13800	5724	109208	7001,95
1269	390	13583761-1	10	2024	12928	JUQ 0106	JUQ	1	3	25/10/2024 04:52	25/10/2024 14:23	INTERNA;NAO PROGRAMADA;MEIO AMBIENTE;VENTO	13800	1612	19490	10093,79
1270	390	13583763-1	10	2024	16593	IMG 0103	IMG	1	3	25/10/2024 03:56	25/10/2024 16:14	INTERNA;NAO PROGRAMADA;MEIO AMBIENTE;ARVORE OU VEGETACAO	13800	1263	108653	7667,79
1271	390	13583765-1	10	2024	15815	GER 0107	GER	1	3	25/10/2024 04:52	25/10/2024 10:19	INTERNA;NAO PROGRAMADA;MEIO AMBIENTE;ARVORE OU VEGETACAO	13800	1333	56239	7235,97
1272	390	13583772-1	10	2024	16578	COT 0116	COT	1	3	25/10/2024 04:56	25/10/2024 15:13	INTERNA;NAO PROGRAMADA;MEIO AMBIENTE;VENTO	240	1	45009	10,28
1273	390	13583776-1	10	2024	15822	TSE 0104	TSE	1	3	25/10/2024 04:58	25/10/2024 11:26	INTERNA;NAO PROGRAMADA;MEIO AMBIENTE;ARVORE OU VEGETACAO	13800	412	125818	1074,06
1274	390	13583778-1	10	2024	16572	BRU 0109	BRU	1	3	25/10/2024 04:58	25/10/2024 06:27	INTERNA;NAO PROGRAMADA;MEIO AMBIENTE;VENTO	13800	530	55575	777,78
1275	390	13583781-1	10	2024	12966	RPI 0104	RPI	1	3	25/10/2024 04:59	25/10/2024 08:55	INTERNA;NAO PROGRAMADA;MEIO AMBIENTE;ARVORE OU VEGETACAO	13800	20	69210	78,47
1276	390	13583783-1	10	2024	16593	VAR 0105	VAR	1	3	25/10/2024 05:00	26/10/2024 01:39	INTERNA;NAO PROGRAMADA;MEIO AMBIENTE;ARVORE OU VEGETACAO	13800	32	108653	660,87
1277	390	13583785-1	10	2024	12968	RGR 0105	RGR	1	3	25/10/2024 05:01	25/10/2024 08:19	INTERNA;NAO PROGRAMADA;MEIO AMBIENTE;VENTO	13800	97	34908	320,91



1278	390	13583787-1	10	2024	15827	MAZ 0107	MAZ	1	3	25/10/2024 05:02	25/10/2024 13:20	INTERNA;NAO PROGRAMADA;MEIO AMBIENTE;VENTO	13800	20	154484	165,70
1279	390	13583803-1	10	2024	15816	ESP 0106	ESP	1	3	25/10/2024 05:09	25/10/2024 11:03	INTERNA;NAO PROGRAMADA;MEIO AMBIENTE;VENTO	13800	62	37793	365,35
1280	390	13583814-1	10	2024	16605	SBC 0102	SBC	1	3	25/10/2024 05:17	25/10/2024 13:00	INTERNA;NAO PROGRAMADA;MEIO AMBIENTE;VENTO	13800	1	84613	7,72
1281	390	13583815-1	10	2024	12951	PAN 0106	PAN	1	3	25/10/2024 05:17	25/10/2024 08:00	INTERNA;NAO PROGRAMADA;MEIO AMBIENTE;ARVORE OU VEGETACAO	13800	96	50020	260,40
1282	390	13583816-1	10	2024	15836	GPR 0106	GPR	1	3	25/10/2024 05:17	25/10/2024 13:40	INTERNA;NAO PROGRAMADA;MEIO AMBIENTE;VENTO	13800	166	66587	1389,88
1283	390	13583820-1	10	2024	12830	AME 0103	AME	1	3	25/10/2024 05:21	25/10/2024 09:46	INTERNA;NAO PROGRAMADA;MEIO AMBIENTE;VENTO	13800	180	63576	795,95
1284	390	13583825-1	10	2024	12950	OSA 0111	OSA	1	3	25/10/2024 05:22	25/10/2024 07:50	INTERNA;NAO PROGRAMADA;MEIO AMBIENTE;ARVORE OU VEGETACAO	13800	570	53881	1406,00
1285	390	13583833-1	10	2024	12907	EGU 0102	EGU	1	3	25/10/2024 05:25	25/10/2024 15:28	INTERNA;NAO PROGRAMADA;MEIO AMBIENTE;DESCARGA ATMOSFERICA	13800	166	21560	1669,55
1286	390	13583834-1	10	2024	12877	CRA 0114	CRA	1	3	25/10/2024 05:25	25/10/2024 10:42	INTERNA;NAO PROGRAMADA;MEIO AMBIENTE;ARVORE OU VEGETACAO	240	1	87963	1,18
1287	390	13583838-1	10	2024	12928	JUQ 0105	JUQ	1	3	25/10/2024 05:28	25/10/2024 06:50	INTERNA;NAO PROGRAMADA;MEIO AMBIENTE;VENTO	13800	146	19490	199,41
1288	390	13583850-1	10	2024	15834	ITP 0115	ITP	1	3	25/10/2024 05:32	26/10/2024 02:48	INTERNA;NAO PROGRAMADA;MEIO AMBIENTE;VENTO	13800	29	63827	616,55
1289	390	13583866-1	10	2024	12830	AME 0107	AME	1	3	25/10/2024 05:34	25/10/2024 14:02	INTERNA;NAO PROGRAMADA;MEIO AMBIENTE;VENTO	13800	48	63576	406,77
1290	390	13583870-1	10	2024	15822	TSE 0114	TSE	1	3	25/10/2024 05:39	25/10/2024 08:40	INTERNA;NAO PROGRAMADA;MEIO AMBIENTE;ARVORE OU VEGETACAO	13800	2804	125818	5418,70
1291	390	13583872-1	10	2024	12912	GNA 0107	GNA	1	3	25/10/2024 05:39	25/10/2024 11:46	INTERNA;NAO PROGRAMADA;MEIO AMBIENTE;ARVORE OU VEGETACAO	13800	2266	98286	13367,81
1292	390	13583873-1	10	2024	16578	COT 0105	COT	1	3	25/10/2024 05:40	25/10/2024 11:40	INTERNA;NAO PROGRAMADA;MEIO AMBIENTE;VENTO	240	1	45009	6,01
1293	390	13583875-1	10	2024	12928	JUQ 0105	JUQ	1	3	25/10/2024 05:40	25/10/2024 09:14	INTERNA;NAO PROGRAMADA;MEIO AMBIENTE;ARVORE OU VEGETACAO	13800	271	19490	966,94
1294	390	13583877-1	10	2024	16598	CAC 2303	CAC	1	3	25/10/2024 05:41	25/10/2024 18:11	INTERNA;NAO PROGRAMADA;MEIO AMBIENTE;VENTO	23000	10	28100	124,97
1295	390	13583879-1	10	2024	12954	PSD 0110	PSD	1	3	25/10/2024 05:41	25/10/2024 12:45	INTERNA;NAO PROGRAMADA;MEIO AMBIENTE;VENTO	13800	18	71554	127,29
1296	390	13583880-1	10	2024	12853	BAL 0104	BAL	1	3	25/10/2024 05:41	25/10/2024 08:32	INTERNA;NAO PROGRAMADA;MEIO AMBIENTE;ARVORE OU VEGETACAO	13800	56	71175	159,62
1297	390	13583884-1	10	2024	12866	CPE 0107	CPE	1	3	25/10/2024 05:42	25/10/2024 10:57	INTERNA;NAO PROGRAMADA;MEIO AMBIENTE;VENTO	240	1	43443	5,26
1298	390	13583887-1	10	2024	15818	VFO 0108	VFO	1	3	25/10/2024 05:43	25/10/2024 11:00	INTERNA;NAO PROGRAMADA;MEIO AMBIENTE;VENTO	13800	754	70128	1144,34
1299	390	13583888-1	10	2024	12868	CAA 0110	CAA	1	3	25/10/2024 05:44	25/10/2024 23:23	INTERNA;NAO PROGRAMADA;MEIO AMBIENTE;ARVORE OU VEGETACAO	240	1	58218	15,21
1300	390	13583893-1	10	2024	12997	VPR 0102	VPR	1	3	25/10/2024 05:46	25/10/2024 14:11	INTERNA;NAO PROGRAMADA;MEIO AMBIENTE;VENTO	13800	834	79710	3859,27
1301	390	13583894-1	10	2024	16595	ALP 0110	ALP	1	3	25/10/2024 05:46	25/10/2024 13:20	INTERNA;NAO PROGRAMADA;MEIO AMBIENTE;VENTO	13800	24	39272	181,35
1302	390	13583898-1	10	2024	12952	PRE 0102	PRE	1	3	25/10/2024 05:05	25/10/2024 11:35	INTERNA;NAO PROGRAMADA;MEIO AMBIENTE;VENTO	13800	394	39917	2555,97
1303	390	13583906-1	10	2024	16595	ALP 0110	ALP	1	3	25/10/2024 05:50	25/10/2024 15:28	INTERNA;NAO PROGRAMADA;MEIO AMBIENTE;ARVORE OU VEGETACAO	13800	25	39272	240,83





1304	390	13583916-1	10	2024	12973	SND 0104	SND	1	3	25/10/2024 05:53	25/10/2024 07:56	INTERNA;NAO PROGRAMADA;MEIO AMBIENTE;VENTO	13800	4176	52326	3726,50
1305	390	13583929-1	10	2024	12950	OSA 0106	OSA	1	3	25/10/2024 05:57	25/10/2024 13:14	INTERNA;NAO PROGRAMADA;MEIO AMBIENTE;ARVORE OU VEGETACAO	13800	5907	53881	1466,50
1306	390	13583931-1	10	2024	16593	VAR 0104	VAR	1	3	25/10/2024 05:58	25/10/2024 07:06	INTERNA;NAO PROGRAMADA;MEIO AMBIENTE;ARVORE OU VEGETACAO	240	1	108653	1,13
1307	390	13583937-1	10	2024	12928	JUQ 0102	JUQ	1	3	25/10/2024 05:56	25/10/2024 08:50	INTERNA;NAO PROGRAMADA;MEIO AMBIENTE;ARVORE OU VEGETACAO	13800	1533	19490	1133,42
1308	390	13583941-1	10	2024	15816	ESP 0111	ESP	1	3	25/10/2024 06:00	25/10/2024 13:44	INTERNA;NAO PROGRAMADA;MEIO AMBIENTE;ARVORE OU VEGETACAO	13800	53	37793	409,75
1309	390	13583944-1	10	2024	12983	TIR 0108	TIR	1	3	25/10/2024 06:00	25/10/2024 08:44	INTERNA;NAO PROGRAMADA;MEIO AMBIENTE;VENTO	13800	245	127678	671,16
1310	390	13583945-1	10	2024	12837	ANB 0106	ANB	1	3	25/10/2024 06:01	26/10/2024 06:56	INTERNA;NAO PROGRAMADA;MEIO AMBIENTE;ARVORE OU VEGETACAO	13800	55	47614	1370,78
1311	390	13583950-1	10	2024	12880	PER 0108	PER	1	3	25/10/2024 06:03	25/10/2024 15:02	INTERNA;NAO PROGRAMADA;MEIO AMBIENTE;VENTO	13800	11838	37452	37546,36
1312	390	13583952-1	10	2024	12952	PRE 0112	PRE	1	3	25/10/2024 06:03	25/10/2024 19:10	INTERNA;NAO PROGRAMADA;MEIO AMBIENTE;VENTO	13800	151	39917	1982,21
1313	390	13583953-1	10	2024	12954	PSD 0105	PSD	1	3	25/10/2024 06:03	25/10/2024 07:46	INTERNA;NAO PROGRAMADA;MEIO AMBIENTE;VENTO	13800	11215	71554	7795,76
1314	390	13583961-1	10	2024	12907	EGU 0104	EGU	1	3	25/10/2024 05:31	25/10/2024 13:44	INTERNA;NAO PROGRAMADA;MEIO AMBIENTE;ARVORE OU VEGETACAO	13800	63	21560	516,71
1315	390	13583964-1	10	2024	12952	PRE 0104	PRE	1	3	25/10/2024 06:05	25/10/2024 18:54	INTERNA;NAO PROGRAMADA;MEIO AMBIENTE;ARVORE OU VEGETACAO	13800	49	39917	628,30
1316	390	13583966-1	10	2024	12833	ANA 0112	ANA	1	3	25/10/2024 06:06	25/10/2024 08:30	INTERNA;NAO PROGRAMADA;MEIO AMBIENTE;ARVORE OU VEGETACAO	13800	211	13807	499,89
1317	390	13583978-1	10	2024	12882	CTL 0108	CTL	1	3	25/10/2024 06:09	25/10/2024 08:40	INTERNA;NAO PROGRAMADA;MEIO AMBIENTE;VENTO	13800	260	64378	650,65
1318	390	13583980-1	10	2024	16600	JAC 0102	JAC	1	3	24/10/2024 13:30	26/10/2024 02:00	INTERNA;NAO PROGRAMADA;MEIO AMBIENTE;ARVORE OU VEGETACAO	13800	393	65059	6360,26
1319	390	13583994-1	10	2024	15815	GER 0105	GER	1	3	25/10/2024 06:12	26/10/2024 02:40	INTERNA;NAO PROGRAMADA;MEIO AMBIENTE;ARVORE OU VEGETACAO	13800	65	56239	1330,06
1320	390	13583998-1	10	2024	16577	CLE 0113	CLE	1	3	25/10/2024 06:14	26/10/2024 10:54	INTERNA;NAO PROGRAMADA;MEIO AMBIENTE;VENTO	240	1	28294	28,66
1321	390	13584005-1	10	2024	16593	VAR 0107	VAR	1	3	25/10/2024 06:15	25/10/2024 07:38	INTERNA;NAO PROGRAMADA;MEIO AMBIENTE;VENTO	13800	896	108653	1243,20
1322	390	13584013-1	10	2024	12967	RBO 0111	RBO	1	3	25/10/2024 06:17	25/10/2024 08:28	INTERNA;NAO PROGRAMADA;MEIO AMBIENTE;ARVORE OU VEGETACAO	13800	3741	86249	6800,39
1323	390	13584015-1	10	2024	12877	CRA 0114	CRA	1	3	25/10/2024 06:17	25/10/2024 12:17	INTERNA;NAO PROGRAMADA;MEIO AMBIENTE;ARVORE OU VEGETACAO	13800	17	87963	102,17
1324	390	13584019-1	10	2024	15822	TSE 0106	TSE	1	3	25/10/2024 06:18	25/10/2024 12:52	INTERNA;NAO PROGRAMADA;MEIO AMBIENTE;VENTO	240	1	125818	6,58
1325	390	13584036-1	10	2024	16598	CAC 2302	CAC	1	3	25/10/2024 06:21	25/10/2024 13:10	INTERNA;NAO PROGRAMADA;MEIO AMBIENTE;VENTO	240	1	28100	6,82
1326	390	13584047-1	10	2024	12907	EGU 0104	EGU	1	3	25/10/2024 06:23	25/10/2024 12:00	INTERNA;NAO PROGRAMADA;MEIO AMBIENTE;ARVORE OU VEGETACAO	13800	27	21560	151,83
1327	390	13584049-1	10	2024	12892	COI 0105	COI	1	3	25/10/2024 06:23	25/10/2024 12:49	INTERNA;NAO PROGRAMADA;MEIO AMBIENTE;VENTO	240	4	28396	25,77
1328	390	13584059-1	10	2024	12968	RGR 0104	RGR	1	3	25/10/2024 06:04	26/10/2024 02:08	INTERNA;NAO PROGRAMADA;MEIO AMBIENTE;VENTO	13800	79	34908	1586,10



1329	390	13584061-1	10	2024	12845	BAR 0112	BAR	1	3	25/10/2024 05:18	25/10/2024 09:40	INTERNA;NAO PROGRAMADA;MEIO AMBIENTE;VENTO	13800	255	120961	1113,22
1330	390	13584067-1	10	2024	12857	BSI 0107	BSI	1	3	24/10/2024 14:52	25/10/2024 10:26	INTERNA;NAO PROGRAMADA;MEIO AMBIENTE;VENTO	13800	386	89722	1309,01
1331	390	13584070-1	10	2024	12927	JOR 0104	JOR	1	3	24/10/2024 01:23	25/10/2024 15:11	INTERNA;NAO PROGRAMADA;MEIO AMBIENTE;ARVORE OU VEGETACAO	13800	1086	17007	32707,24
1332	390	13584079-1	10	2024	12971	SMA 0108	SMA	1	3	25/10/2024 06:31	25/10/2024 15:30	INTERNA;NAO PROGRAMADA;MEIO AMBIENTE;VENTO	13800	132	100382	1186,97
1333	390	13584080-1	10	2024	12966	RPI 0107	RPI	1	3	25/10/2024 06:31	25/10/2024 09:16	INTERNA;NAO PROGRAMADA;MEIO AMBIENTE;VENTO	13800	2088	69210	3347,47
1334	390	13584084-1	10	2024	12900	CUP 0109	CUP	1	3	25/10/2024 06:32	25/10/2024 15:13	INTERNA;NAO PROGRAMADA;MEIO AMBIENTE;ARVORE OU VEGETACAO	13800	167	109208	1452,62
1335	390	13584099-1	10	2024	12952	PRE 0103	PRE	1	3	25/10/2024 06:34	26/10/2024 09:22	INTERNA;NAO PROGRAMADA;MEIO AMBIENTE;ARVORE OU VEGETACAO	13800	12	39917	321,53
1336	390	13584100-1	10	2024	16600	JAC 0102	JAC	1	3	25/10/2024 06:34	25/10/2024 13:10	INTERNA;NAO PROGRAMADA;MEIO AMBIENTE;ARVORE OU VEGETACAO	13800	26	65059	171,21
1337	390	13584111-1	10	2024	15819	VAL 0104	VAL	1	3	25/10/2024 06:36	25/10/2024 10:25	INTERNA;NAO PROGRAMADA;MEIO AMBIENTE;ARVORE OU VEGETACAO	13800	61	20264	232,51
1338	390	13584112-1	10	2024	12874	CAP 0109	CAP	1	3	25/10/2024 06:37	25/10/2024 08:40	INTERNA;NAO PROGRAMADA;MEIO AMBIENTE;VENTO	13800	464	45700	951,20
1339	390	13584114-1	10	2024	16593	VAR 0110	VAR	1	3	25/10/2024 06:37	25/10/2024 10:00	INTERNA;NAO PROGRAMADA;MEIO AMBIENTE;VENTO	13800	110	108653	371,22
1340	390	13584122-1	10	2024	12971	SMA 0108	SMA	1	3	25/10/2024 06:39	25/10/2024 08:15	INTERNA;NAO PROGRAMADA;MEIO AMBIENTE;ARVORE OU VEGETACAO	13800	1139	100382	1813,22
1341	390	13584128-1	10	2024	12969	SAB 0114	SAB	1	3	25/10/2024 06:41	25/10/2024 13:11	INTERNA;NAO PROGRAMADA;MEIO AMBIENTE;ARVORE OU VEGETACAO	13800	752	36050	4888,42
1342	390	13584132-1	10	2024	16585	MBE 0105	MBE	1	3	25/10/2024 06:41	25/10/2024 12:24	INTERNA;NAO PROGRAMADA;MEIO AMBIENTE;ARVORE OU VEGETACAO	13800	3	109927	17,16
1343	390	13584143-1	10	2024	16591	TUC 0102	TUC	1	3	25/10/2024 06:26	25/10/2024 17:11	INTERNA;NAO PROGRAMADA;MEIO AMBIENTE;VENTO	13800	376	51824	3349,38
1344	390	13584147-1	10	2024	12968	RGR 0105	RGR	1	3	25/10/2024 06:43	25/10/2024 09:37	INTERNA;NAO PROGRAMADA;MEIO AMBIENTE;ARVORE OU VEGETACAO	13800	116	34908	336,17
1345	390	13584150-1	10	2024	15830	PPR 0106	PPR	1	3	25/10/2024 06:44	25/10/2024 13:43	INTERNA;NAO PROGRAMADA;MEIO AMBIENTE;ARVORE OU VEGETACAO	13800	26	103058	181,45
1346	390	13584165-1	10	2024	16598	CAC 2302	CAC	1	3	25/10/2024 06:47	25/10/2024 16:29	INTERNA;NAO PROGRAMADA;MEIO AMBIENTE;VENTO	23000	57	28100	553,23
1347	390	13584169-1	10	2024	12927	JOR 0104	JOR	1	3	25/10/2024 06:48	25/10/2024 12:23	INTERNA;NAO PROGRAMADA;MEIO AMBIENTE;ARVORE OU VEGETACAO	13800	24	17007	133,89
1348	390	13584181-1	10	2024	12973	SND 0103	SND	1	3	25/10/2024 06:50	25/10/2024 08:19	INTERNA;NAO PROGRAMADA;MEIO AMBIENTE;ARVORE OU VEGETACAO	13800	222	52326	331,95
1349	390	13584187-1	10	2024	16578	COT 0115	COT	1	3	25/10/2024 06:51	25/10/2024 09:50	INTERNA;NAO PROGRAMADA;MEIO AMBIENTE;ARVORE OU VEGETACAO	13800	27	45009	80,21
1350	390	13584190-1	10	2024	16599	GVI 0106	GVI	1	3	25/10/2024 06:52	25/10/2024 14:38	INTERNA;NAO PROGRAMADA;MEIO AMBIENTE;ARVORE OU VEGETACAO	240	3	104465	23,32
1351	390	13584191-1	10	2024	16593	VAR 0104	VAR	1	3	25/10/2024 06:52	26/10/2024 06:50	INTERNA;NAO PROGRAMADA;MEIO AMBIENTE;ARVORE OU VEGETACAO	13800	19	108653	455,53
1352	390	13584192-1	10	2024	16583	MAU 0109	MAU	1	3	25/10/2024 06:52	25/10/2024 15:18	INTERNA;NAO PROGRAMADA;MEIO AMBIENTE;ARVORE OU VEGETACAO	13800	84	90297	707,44
1353	390	13584216-1	10	2024	15821	TAI 0104	TAI	1	3	25/10/2024 06:56	26/10/2024 11:54	INTERNA;NAO PROGRAMADA;MEIO AMBIENTE;VENTO	13800	87	97506	2520,63



1354	390	13584223-1	10	2024	15834	ITP 0115	ITP	1	3	25/10/2024 06:57	25/10/2024 11:06	INTERNA;NAO PROGRAMADA;MEIO AMBIENTE;ARVORE OU VEGETACAO	13800	11	63827	45,55
1355	390	13584230-1	10	2024	12967	RBO 0110	RBO	1	3	25/10/2024 06:58	25/10/2024 13:20	INTERNA;NAO PROGRAMADA;MEIO AMBIENTE;ARVORE OU VEGETACAO	13800	84	86249	534,54
1356	390	13584237-1	10	2024	12868	CAA 0111	CAA	1	3	25/10/2024 06:59	25/10/2024 10:41	INTERNA;NAO PROGRAMADA;MEIO AMBIENTE;ARVORE OU VEGETACAO	13800	20	58218	73,99
1357	390	13584244-1	10	2024	15818	VFO 0106	VFO	1	3	25/10/2024 06:59	25/10/2024 15:12	INTERNA;NAO PROGRAMADA;MEIO AMBIENTE;VENTO	13800	2770	70128	9795,67
1358	390	13584265-1	10	2024	12947	NAC 0104	NAC	1	3	25/10/2024 07:02	25/10/2024 11:27	INTERNA;NAO PROGRAMADA;MEIO AMBIENTE;ARVORE OU VEGETACAO	13800	63	112382	277,92
1359	390	13584267-1	10	2024	12960	PRI 0105	PRI	1	3	25/10/2024 07:02	25/10/2024 09:31	INTERNA;NAO PROGRAMADA;MEIO AMBIENTE;VENTO	13800	405	76726	1005,53
1360	390	13584282-1	10	2024	16592	VGR 2304	VGR	1	3	25/10/2024 07:05	25/10/2024 16:08	INTERNA;NAO PROGRAMADA;MEIO AMBIENTE;ARVORE OU VEGETACAO	240	1	21240	32,24
1361	390	13584283-1	10	2024	12830	AME 0104	AME	1	3	25/10/2024 07:05	25/10/2024 23:43	INTERNA;NAO PROGRAMADA;MEIO AMBIENTE;VENTO	13800	192	63576	3191,57
1362	390	13584284-1	10	2024	12966	RPI 0104	RPI	1	3	25/10/2024 07:06	25/10/2024 15:03	INTERNA;NAO PROGRAMADA;MEIO AMBIENTE;ARVORE OU VEGETACAO	13800	46	69210	365,76
1363	390	13584295-1	10	2024	15827	MAZ 0107	MAZ	1	3	25/10/2024 07:07	25/10/2024 15:25	INTERNA;NAO PROGRAMADA;MEIO AMBIENTE;VENTO	13800	18	154484	149,19
1364	390	13584296-1	10	2024	12954	PSD 0110	PSD	1	3	25/10/2024 07:07	25/10/2024 10:38	INTERNA;NAO PROGRAMADA;MEIO AMBIENTE;ARVORE OU VEGETACAO	240	17	71554	59,55
1365	390	13584299-1	10	2024	12946	MOR 0102	MOR	1	3	25/10/2024 07:08	25/10/2024 09:44	INTERNA;NAO PROGRAMADA;MEIO AMBIENTE;VENTO	13800	2601	23200	6748,87
1366	390	13584303-1	10	2024	12960	PRI 0112	PRI	1	3	25/10/2024 07:09	25/10/2024 09:16	INTERNA;NAO PROGRAMADA;MEIO AMBIENTE;ARVORE OU VEGETACAO	13800	1063	76726	1782,50
1367	390	13584313-1	10	2024	12952	PRE 0106	PRE	1	3	25/10/2024 07:10	26/10/2024 01:30	INTERNA;NAO PROGRAMADA;MEIO AMBIENTE;ARVORE OU VEGETACAO	13800	33	39917	556,80
1368	390	13584317-1	10	2024	12900	CUP 0105	CUP	1	3	25/10/2024 07:11	25/10/2024 11:16	INTERNA;NAO PROGRAMADA;MEIO AMBIENTE;VENTO	13800	516	109208	2110,44
1369	390	13584324-1	10	2024	15834	ITP 0111	ITP	1	3	25/10/2024 07:12	25/10/2024 10:19	INTERNA;NAO PROGRAMADA;MEIO AMBIENTE;ARVORE OU VEGETACAO	13800	97	63827	302,34
1370	390	13584328-1	10	2024	12934	MAT 0113	MAT	1	3	25/10/2024 07:12	25/10/2024 10:24	INTERNA;NAO PROGRAMADA;MEIO AMBIENTE;VENTO	240	1	139285	3,20
1371	390	13584347-1	10	2024	12957	PER 0108	PER	1	3	24/10/2024 13:50	25/10/2024 21:25	INTERNA;NAO PROGRAMADA;MEIO AMBIENTE;ARVORE OU VEGETACAO	13800	124	104467	3915,89
1372	390	13584350-1	10	2024	12947	NAC 0112	NAC	1	3	25/10/2024 07:16	25/10/2024 12:17	INTERNA;NAO PROGRAMADA;MEIO AMBIENTE;ARVORE OU VEGETACAO	13800	460	112382	2309,71
1373	390	13584356-1	10	2024	16597	BAT 0103	BAT	1	3	25/10/2024 07:17	25/10/2024 10:19	INTERNA;NAO PROGRAMADA;MEIO AMBIENTE;VENTO	13800	42	32701	127,28
1374	390	13584361-1	10	2024	15839	CTA 0114	CTA	1	3	25/10/2024 07:17	25/10/2024 12:32	INTERNA;NAO PROGRAMADA;MEIO AMBIENTE;VENTO	240	1	54399	5,23
1375	390	13584364-1	10	2024	12880	CVE 0105	CVE	1	3	25/10/2024 07:18	25/10/2024 12:57	INTERNA;NAO PROGRAMADA;MEIO AMBIENTE;ARVORE OU VEGETACAO	13800	51	37452	287,82
1376	390	13584402-1	10	2024	12964	REM 0112	REM	1	3	23/10/2024 15:38	25/10/2024 08:22	INTERNA;NAO PROGRAMADA;MEIO AMBIENTE;VENTO	13800	584	52476	566,80
1377	390	13584409-1	10	2024	12983	TIR 0111	TIR	1	3	25/10/2024 07:23	25/10/2024 09:47	INTERNA;NAO PROGRAMADA;MEIO AMBIENTE;VENTO	240	1	127678	2,40
1378	390	13584416-1	10	2024	16595	ALP 0111	ALP	1	3	25/10/2024 07:24	25/10/2024 10:18	INTERNA;NAO PROGRAMADA;MEIO AMBIENTE;ARVORE OU VEGETACAO	13800	11	39272	31,84



1379	390	13584431-1	10	2024	16598	CAC 2304	CAC	1	3	25/10/2024 07:26	25/10/2024 19:08	INTERNA;NAO PROGRAMADA;MEIO AMBIENTE;ARVORE OU VEGETACAO	23000	17	28100	198,77
1380	390	13584442-1	10	2024	16594	VME 0112	VME	1	3	25/10/2024 07:27	25/10/2024 18:44	INTERNA;NAO PROGRAMADA;MEIO AMBIENTE;ARVORE OU VEGETACAO	240	88	91733	744,94
1381	390	13584445-1	10	2024	12835	ANC 0109	ANC	1	3	25/10/2024 07:28	25/10/2024 15:20	INTERNA;NAO PROGRAMADA;MEIO AMBIENTE;VENTO	240	1	50221	7,87
1382	390	13584465-1	10	2024	12927	JOR 0103	JOR	1	3	24/10/2024 11:14	26/10/2024 12:56	INTERNA;NAO PROGRAMADA;MEIO AMBIENTE;ARVORE OU VEGETACAO	13800	530	17007	11996,69
1383	390	13584471-1	10	2024	16600	JAC 0102	JAC	1	3	25/10/2024 07:31	25/10/2024 22:13	INTERNA;NAO PROGRAMADA;MEIO AMBIENTE;ARVORE OU VEGETACAO	13800	10	65059	146,94
1384	390	13584477-1	10	2024	12823	LUB 0113	LUB	1	3	25/10/2024 07:32	25/10/2024 14:37	INTERNA;NAO PROGRAMADA;MEIO AMBIENTE;ARVORE OU VEGETACAO	13800	35	38896	247,67
1385	390	13584487-1	10	2024	12928	JUQ 0102	JUQ	1	3	25/10/2024 07:33	25/10/2024 11:51	INTERNA;NAO PROGRAMADA;MEIO AMBIENTE;ARVORE OU VEGETACAO	13800	17	19490	73,05
1386	390	13584488-1	10	2024	15818	VFO 0103	VFO	1	3	25/10/2024 07:33	25/10/2024 11:07	INTERNA;NAO PROGRAMADA;MEIO AMBIENTE;VENTO	240	1	70128	1,38
1387	390	13584491-1	10	2024	12957	PER 0103	PER	1	3	25/10/2024 07:33	25/10/2024 15:32	INTERNA;NAO PROGRAMADA;MEIO AMBIENTE;ARVORE OU VEGETACAO	13800	368	104467	2934,19
1388	390	13584492-1	10	2024	16594	VME 0112	VME	1	3	25/10/2024 06:07	25/10/2024 10:34	INTERNA;NAO PROGRAMADA;MEIO AMBIENTE;VENTO	13800	2710	91733	3893,68
1389	390	13584499-1	10	2024	12952	PRE 0106	PRE	1	3	25/10/2024 07:34	25/10/2024 16:40	INTERNA;NAO PROGRAMADA;MEIO AMBIENTE;ARVORE OU VEGETACAO	13800	50	39917	452,74
1390	390	13584511-1	10	2024	12951	PAN 0106	PAN	1	3	25/10/2024 07:35	25/10/2024 15:15	INTERNA;NAO PROGRAMADA;MEIO AMBIENTE;ARVORE OU VEGETACAO	13800	8	50020	18,00
1391	390	13584532-1	10	2024	12845	BAR 0111	BAR	1	3	25/10/2024 07:18	25/10/2024 14:39	INTERNA;NAO PROGRAMADA;MEIO AMBIENTE;ARVORE OU VEGETACAO	13800	97	120961	677,84
1392	390	13584551-1	10	2024	16592	VGR 2301	VGR	1	3	25/10/2024 07:40	26/10/2024 00:30	INTERNA;NAO PROGRAMADA;MEIO AMBIENTE;ARVORE OU VEGETACAO	23000	5	21240	84,19
1393	390	13584552-1	10	2024	12911	GJU 0110	GJU	1	3	25/10/2024 07:40	25/10/2024 18:22	INTERNA;NAO PROGRAMADA;MEIO AMBIENTE;ARVORE OU VEGETACAO	13800	163	24927	1742,74
1394	390	13584561-1	10	2024	15831	LUB 0110	LUB	1	3	25/10/2024 07:41	25/10/2024 14:00	INTERNA;NAO PROGRAMADA;MEIO AMBIENTE;VENTO	240	2	85034	12,63
1395	390	13584567-1	10	2024	12892	COI 0107	COI	1	3	25/10/2024 07:42	25/10/2024 12:57	INTERNA;NAO PROGRAMADA;MEIO AMBIENTE;ARVORE OU VEGETACAO	13800	51	28396	267,96
1396	390	13584576-1	10	2024	12957	PER 0102	PER	1	3	25/10/2024 07:43	25/10/2024 14:35	INTERNA;NAO PROGRAMADA;MEIO AMBIENTE;VENTO	240	1	104467	0,88
1397	390	13584604-1	10	2024	15830	MAD 0115	MAD	1	3	24/10/2024 15:11	25/10/2024 12:57	INTERNA;NAO PROGRAMADA;MEIO AMBIENTE;VENTO	13800	82	103058	1785,32
1398	390	13584605-1	10	2024	16582	VMA 0113	VMA	1	3	25/10/2024 07:47	25/10/2024 14:57	INTERNA;NAO PROGRAMADA;MEIO AMBIENTE;VENTO	13800	2234	29368	4338,30
1399	390	13584607-1	10	2024	12882	CTL 0108	CTL	1	3	25/10/2024 07:47	25/10/2024 10:40	INTERNA;NAO PROGRAMADA;MEIO AMBIENTE;ARVORE OU VEGETACAO	13800	29	64378	83,67
1400	390	13584613-1	10	2024	16580	IVI 0104	IVI	1	3	25/10/2024 07:47	26/10/2024 04:13	INTERNA;NAO PROGRAMADA;MEIO AMBIENTE;ARVORE OU VEGETACAO	13800	3	72948	61,26
1401	390	13584617-1	10	2024	12845	BAR 0111	BAR	1	3	25/10/2024 07:48	25/10/2024 11:15	INTERNA;NAO PROGRAMADA;MEIO AMBIENTE;VENTO	13800	174	120961	601,32
1402	390	13584618-1	10	2024	12950	OSA 0113	OSA	1	3	25/10/2024 07:48	25/10/2024 16:36	INTERNA;NAO PROGRAMADA;MEIO AMBIENTE;VENTO	240	2	53881	17,61
1403	390	13584622-1	10	2024	16578	COT 0105	COT	1	3	25/10/2024 07:49	25/10/2024 12:13	INTERNA;NAO PROGRAMADA;MEIO AMBIENTE;VENTO	240	1	45009	4,41



1404	390	13584625-1	10	2024	12973	SND 0102	SND	1	3	25/10/2024 07:49	25/10/2024 12:07	INTERNA;NAO PROGRAMADA;MEIO AMBIENTE;VENTO	240	1	52326	0,70
1405	390	13584661-1	10	2024	15834	ITP 0109	ITP	1	3	25/10/2024 07:55	25/10/2024 14:35	INTERNA;NAO PROGRAMADA;MEIO AMBIENTE;ARVORE OU VEGETACAO	13800	29	63827	193,36
1406	390	13584668-1	10	2024	12957	PER 0107	PER	1	3	25/10/2024 07:56	25/10/2024 21:49	INTERNA;NAO PROGRAMADA;MEIO AMBIENTE;ARVORE OU VEGETACAO	13800	73	104467	1013,75
1407	390	13584670-1	10	2024	16581	JAN 0106	JAN	1	3	25/10/2024 07:56	25/10/2024 10:03	INTERNA;NAO PROGRAMADA;MEIO AMBIENTE;ARVORE OU VEGETACAO	13800	63	80753	132,86
1408	390	13584676-1	10	2024	12912	GNA 0106	GNA	1	3	25/10/2024 07:57	25/10/2024 09:44	INTERNA;NAO PROGRAMADA;MEIO AMBIENTE;VENTO	240	1	98286	0,10
1409	390	13584679-1	10	2024	12900	CUP 0109	CUP	1	3	25/10/2024 07:58	25/10/2024 13:03	INTERNA;NAO PROGRAMADA;MEIO AMBIENTE;VENTO	13800	251	109208	1275,64
1410	390	13584684-1	10	2024	15832	LIM 0105	LIM	1	3	25/10/2024 07:58	27/10/2024 09:41	INTERNA;NAO PROGRAMADA;MEIO AMBIENTE;ARVORE OU VEGETACAO	13800	175	59984	8700,95
1411	390	13584696-1	10	2024	12928	JUQ 0103	JUQ	1	3	25/10/2024 07:59	25/10/2024 17:12	INTERNA;NAO PROGRAMADA;MEIO AMBIENTE;ARVORE OU VEGETACAO	13800	49	19490	451,17
1412	390	13584724-1	10	2024	12973	SND 0111	SND	1	3	25/10/2024 08:02	25/10/2024 13:13	INTERNA;NAO PROGRAMADA;MEIO AMBIENTE;VENTO	240	1	52326	0,61
1413	390	13584734-1	10	2024	12874	CAP 0106	CAP	1	3	25/10/2024 08:03	25/10/2024 15:16	INTERNA;NAO PROGRAMADA;MEIO AMBIENTE;VENTO	240	1	45700	7,21
1414	390	13584735-1	10	2024	16603	ROS 0104	ROS	1	3	25/10/2024 08:03	25/10/2024 11:44	INTERNA;NAO PROGRAMADA;MEIO AMBIENTE;ARVORE OU VEGETACAO	240	4	39089	14,69
1415	390	13584745-1	10	2024	12907	EGU 0103	EGU	1	3	25/10/2024 08:05	25/10/2024 13:07	INTERNA;NAO PROGRAMADA;MEIO AMBIENTE;ARVORE OU VEGETACAO	13800	3	21560	15,05
1416	390	13584749-1	10	2024	12912	GNA 0106	GNA	1	3	25/10/2024 08:06	25/10/2024 15:19	INTERNA;NAO PROGRAMADA;MEIO AMBIENTE;VENTO	240	1	98286	7,22
1417	390	13584751-1	10	2024	12971	SMA 0110	SMA	1	3	25/10/2024 08:06	25/10/2024 14:12	INTERNA;NAO PROGRAMADA;MEIO AMBIENTE;VENTO	13800	96	100382	585,41
1418	390	13584754-1	10	2024	16594	VME 0109	VME	1	3	25/10/2024 07:26	25/10/2024 12:54	INTERNA;NAO PROGRAMADA;MEIO AMBIENTE;VENTO	13800	1501	91733	4189,31
1419	390	13584765-1	10	2024	12928	JUQ 0104	JUQ	1	3	25/10/2024 07:09	26/10/2024 15:24	INTERNA;NAO PROGRAMADA;MEIO AMBIENTE;ARVORE OU VEGETACAO	13800	505	19490	6163,70
1420	390	13584766-1	10	2024	16578	COT 0109	COT	1	3	25/10/2024 08:07	25/10/2024 23:54	INTERNA;NAO PROGRAMADA;MEIO AMBIENTE;ARVORE OU VEGETACAO	13800	1	45009	15,78
1421	390	13584767-1	10	2024	12982	TMR 0102	TMR	1	3	25/10/2024 08:08	25/10/2024 13:25	INTERNA;NAO PROGRAMADA;MEIO AMBIENTE;VENTO	13800	1	50666	5,28
1422	390	13584775-1	10	2024	12954	PSD 0105	PSD	1	3	25/10/2024 08:09	26/10/2024 14:31	INTERNA;NAO PROGRAMADA;MEIO AMBIENTE;ARVORE OU VEGETACAO	13800	1765	71554	5778,06
1423	390	13584790-1	10	2024	16572	BRU 0105	BRU	1	3	24/10/2024 18:56	25/10/2024 14:15	INTERNA;NAO PROGRAMADA;MEIO AMBIENTE;VENTO	13800	87	55575	1679,20
1424	390	13584792-1	10	2024	12982	TMR 0108	TMR	1	3	25/10/2024 08:11	25/10/2024 12:05	INTERNA;NAO PROGRAMADA;MEIO AMBIENTE;ARVORE OU VEGETACAO	13800	7	50666	27,30
1425	390	13584805-1	10	2024	12954	PSD 0105	PSD	1	3	25/10/2024 08:12	26/10/2024 22:19	INTERNA;NAO PROGRAMADA;MEIO AMBIENTE;ARVORE OU VEGETACAO	13800	20	71554	762,28
1426	390	13584815-1	10	2024	16597	BAT 0105	BAT	1	3	25/10/2024 08:13	25/10/2024 14:42	INTERNA;NAO PROGRAMADA;MEIO AMBIENTE;ARVORE OU VEGETACAO	13800	42	32701	272,43
1427	390	13584820-1	10	2024	12843	BFU 0111	BFU	1	3	25/10/2024 08:14	25/10/2024 11:55	INTERNA;NAO PROGRAMADA;MEIO AMBIENTE;ARVORE OU VEGETACAO	13800	117	50163	432,61
1428	390	13584821-1	10	2024	15834	ITP 0104	ITP	1	3	25/10/2024 08:14	26/10/2024 15:25	INTERNA;NAO PROGRAMADA;MEIO AMBIENTE;ARVORE OU VEGETACAO	240	1	63827	31,18



1429	390	13584835-1	10	2024	12915	HIP 0113	HIP	1	3	25/10/2024 08:15	25/10/2024 11:39	INTERNA;NAO PROGRAMADA;MEIO AMBIENTE;VENTO	240	1	23299	1,00
1430	390	13584850-1	10	2024	12900	CUP 0109	CUP	1	3	25/10/2024 08:17	25/10/2024 11:25	INTERNA;NAO PROGRAMADA;MEIO AMBIENTE;ARVORE OU VEGETACAO	13800	140	109208	438,12
1431	390	13584856-1	10	2024	12928	JUQ 0106	JUQ	1	3	25/10/2024 08:18	26/10/2024 15:15	INTERNA;NAO PROGRAMADA;MEIO AMBIENTE;VENTO	13800	19	19490	957,56
1432	390	13584858-1	10	2024	12964	REM 0107	REM	1	3	25/10/2024 08:18	25/10/2024 15:36	INTERNA;NAO PROGRAMADA;MEIO AMBIENTE;ARVORE OU VEGETACAO	13800	62	52476	452,60
1433	390	13584892-1	10	2024	12892	COI 0107	COI	1	3	25/10/2024 08:20	25/10/2024 11:54	INTERNA;NAO PROGRAMADA;MEIO AMBIENTE;VENTO	13800	23	28396	78,37
1434	390	13584911-1	10	2024	12912	GNA 0113	GNA	1	3	25/10/2024 08:24	25/10/2024 09:39	INTERNA;NAO PROGRAMADA;MEIO AMBIENTE;VENTO	240	6	98286	0,64
1435	390	13584926-1	10	2024	15831	LUB 0110	LUB	1	3	25/10/2024 08:26	25/10/2024 12:15	INTERNA;NAO PROGRAMADA;MEIO AMBIENTE;VENTO	13800	30	85034	114,33
1436	390	13584938-1	10	2024	16580	IVI 0104	IVI	1	3	25/10/2024 08:17	25/10/2024 13:43	INTERNA;NAO PROGRAMADA;MEIO AMBIENTE;VENTO	240	4	72948	21,77
1437	390	13584943-1	10	2024	12837	ANB 0110	ANB	1	3	25/10/2024 08:28	25/10/2024 16:58	INTERNA;NAO PROGRAMADA;MEIO AMBIENTE;ARVORE OU VEGETACAO	240	1	47614	8,50
1438	390	13584949-1	10	2024	15834	ITP 0108	ITP	1	3	25/10/2024 08:28	25/10/2024 16:45	INTERNA;NAO PROGRAMADA;MEIO AMBIENTE;VENTO	13800	3	63827	24,83
1439	390	13584958-1	10	2024	16588	PPU 0110	PPU	1	3	25/10/2024 08:29	25/10/2024 14:27	INTERNA;NAO PROGRAMADA;MEIO AMBIENTE;VENTO	13800	3111	53927	12848,43
1440	390	13584962-1	10	2024	16598	CAC 2302	CAC	1	3	25/10/2024 08:29	26/10/2024 01:15	INTERNA;NAO PROGRAMADA;MEIO AMBIENTE;VENTO	23000	13	28100	217,93
1441	390	13584966-1	10	2024	12900	CUP 0103	CUP	1	3	25/10/2024 08:30	26/10/2024 00:36	INTERNA;NAO PROGRAMADA;MEIO AMBIENTE;ARVORE OU VEGETACAO	13800	12	109208	193,16
1442	390	13584984-1	10	2024	12926	JCI 0104	JCI	1	3	25/10/2024 08:32	25/10/2024 12:27	INTERNA;NAO PROGRAMADA;MEIO AMBIENTE;ARVORE OU VEGETACAO	13800	574	41867	2251,67
1443	390	13584990-1	10	2024	12928	JUQ 0106	JUQ	1	3	25/10/2024 08:32	25/10/2024 15:05	INTERNA;NAO PROGRAMADA;MEIO AMBIENTE;ARVORE OU VEGETACAO	13800	2	19490	13,10
1444	390	13585030-1	10	2024	12928	JUQ 0102	JUQ	1	3	25/10/2024 07:37	25/10/2024 17:08	INTERNA;NAO PROGRAMADA;MEIO AMBIENTE;ARVORE OU VEGETACAO	13800	663	19490	3379,67
1445	390	13585052-1	10	2024	12987	UTI 0103	UTI	1	3	25/10/2024 08:41	25/10/2024 14:35	INTERNA;NAO PROGRAMADA;MEIO AMBIENTE;VENTO	240	1	68277	5,90
1446	390	13585059-1	10	2024	15830	MAD 0112	MAD	1	3	25/10/2024 08:41	25/10/2024 12:39	INTERNA;NAO PROGRAMADA;MEIO AMBIENTE;ARVORE OU VEGETACAO	13800	11	103058	43,46
1447	390	13585062-1	10	2024	12952	PRE 0102	PRE	1	3	25/10/2024 08:42	26/10/2024 14:11	INTERNA;NAO PROGRAMADA;MEIO AMBIENTE;ARVORE OU VEGETACAO	13800	19	39917	560,22
1448	390	13585063-1	10	2024	15830	MAD 0105	MAD	1	3	25/10/2024 08:42	26/10/2024 09:08	INTERNA;NAO PROGRAMADA;MEIO AMBIENTE;VENTO	13800	98	103058	2344,30
1449	390	13585067-1	10	2024	12928	JUQ 0107	JUQ	1	3	25/10/2024 08:42	26/10/2024 14:27	INTERNA;NAO PROGRAMADA;MEIO AMBIENTE;ARVORE OU VEGETACAO	13800	6	19490	178,52
1450	390	13585076-1	10	2024	12907	EGU 0102	EGU	1	3	25/10/2024 08:43	25/10/2024 10:52	INTERNA;NAO PROGRAMADA;MEIO AMBIENTE;VENTO	13800	152	21560	327,52
1451	390	13585085-1	10	2024	12969	SAB 0110	SAB	1	3	25/10/2024 08:44	25/10/2024 11:19	INTERNA;NAO PROGRAMADA;MEIO AMBIENTE;VENTO	240	8	36050	20,59
1452	390	13585107-1	10	2024	12983	TIR 0105	TIR	1	3	25/10/2024 08:47	25/10/2024 11:59	INTERNA;NAO PROGRAMADA;MEIO AMBIENTE;VENTO	240	4	127678	1,82
1453	390	13585121-1	10	2024	15841	BAI 0108	BAI	1	3	25/10/2024 08:48	25/10/2024 12:38	INTERNA;NAO PROGRAMADA;MEIO AMBIENTE;DESCARGA ATMOSFERICA	240	4	66596	2,14



1454	390	13585136-1	10	2024	15834	ITP 0104	ITP	1	3	25/10/2024 08:50	25/10/2024 13:17	INTERNA;NAO PROGRAMADA;MEIO AMBIENTE;ARVORE OU VEGETACAO	13800	71	63827	316,48
1455	390	13585137-1	10	2024	12976	SIL 0107	SIL	1	3	25/10/2024 08:50	25/10/2024 15:22	INTERNA;NAO PROGRAMADA;MEIO AMBIENTE;VENTO	240	1	51232	6,53
1456	390	13585169-1	10	2024	12966	RPI 0107	RPI	1	3	25/10/2024 08:53	25/10/2024 10:12	INTERNA;NAO PROGRAMADA;MEIO AMBIENTE;VENTO	240	1	69210	1,31
1457	390	13585170-1	10	2024	12996	VPC 0110	VPC	1	3	25/10/2024 08:53	25/10/2024 12:07	INTERNA;NAO PROGRAMADA;MEIO AMBIENTE;ARVORE OU VEGETACAO	240	53	62145	22,69
1458	390	13585172-1	10	2024	12968	RGR 0105	RGR	1	3	25/10/2024 08:53	26/10/2024 02:40	INTERNA;NAO PROGRAMADA;MEIO AMBIENTE;VENTO	13800	5	34908	88,88
1459	390	13585182-1	10	2024	12837	ANB 0106	ANB	1	3	25/10/2024 08:54	25/10/2024 16:40	INTERNA;NAO PROGRAMADA;MEIO AMBIENTE;ARVORE OU VEGETACAO	240	1	47614	3,95
1460	390	13585198-1	10	2024	16598	CAC 2304	CAC	1	3	25/10/2024 08:55	25/10/2024 21:30	INTERNA;NAO PROGRAMADA;MEIO AMBIENTE;VENTO	23000	7	28100	88,02
1461	390	13585202-1	10	2024	12947	NAC 0113	NAC	1	3	25/10/2024 08:55	25/10/2024 19:54	INTERNA;NAO PROGRAMADA;MEIO AMBIENTE;VENTO	13800	73	112382	801,07
1462	390	13585210-1	10	2024	12866	CPE 0102	CPE	1	3	25/10/2024 08:56	26/10/2024 07:11	INTERNA;NAO PROGRAMADA;MEIO AMBIENTE;VENTO	13800	2	43443	44,51
1463	390	13585213-1	10	2024	15834	ITP 0111	ITP	1	3	25/10/2024 08:56	25/10/2024 11:40	INTERNA;NAO PROGRAMADA;MEIO AMBIENTE;VENTO	13800	19	63827	52,00
1464	390	13585222-1	10	2024	16578	COT 0116	COT	1	3	25/10/2024 08:57	25/10/2024 13:35	INTERNA;NAO PROGRAMADA;MEIO AMBIENTE;ARVORE OU VEGETACAO	13800	6	45009	27,77
1465	390	13585232-1	10	2024	12926	JCI 0108	JCI	1	3	25/10/2024 08:58	25/10/2024 16:51	INTERNA;NAO PROGRAMADA;MEIO AMBIENTE;VENTO	240	1	41867	7,88
1466	390	13585238-1	10	2024	12966	RPI 0104	RPI	1	3	25/10/2024 09:00	25/10/2024 10:38	INTERNA;NAO PROGRAMADA;MEIO AMBIENTE;ARVORE OU VEGETACAO	240	2	69210	3,27
1467	390	13585242-1	10	2024	12993	VGU 0103	VGU	1	3	25/10/2024 09:00	25/10/2024 13:27	INTERNA;NAO PROGRAMADA;MEIO AMBIENTE;VENTO	13800	92	23328	409,55
1468	390	13585272-1	10	2024	12958	PNH 0102	PNH	1	3	25/10/2024 09:03	25/10/2024 18:20	INTERNA;NAO PROGRAMADA;MEIO AMBIENTE;VENTO	13800	26	28189	241,11
1469	390	13585273-1	10	2024	12951	PAN 0102	PAN	1	3	25/10/2024 08:06	25/10/2024 16:19	INTERNA;NAO PROGRAMADA;MEIO AMBIENTE;ARVORE OU VEGETACAO	13800	1406	50020	6162,34
1470	390	13585275-1	10	2024	12913	GUA 0105	GUA	1	3	25/10/2024 09:03	25/10/2024 12:41	INTERNA;NAO PROGRAMADA;MEIO AMBIENTE;ARVORE OU VEGETACAO	240	1	27999	0,74
1471	390	13585287-1	10	2024	12957	PER 0105	PER	1	3	25/10/2024 09:05	25/10/2024 12:06	INTERNA;NAO PROGRAMADA;MEIO AMBIENTE;DESCARGA ATMOSFERICA	240	2	104467	6,05
1472	390	13585300-1	10	2024	15830	MAD 0112	MAD	1	3	25/10/2024 09:07	25/10/2024 16:12	INTERNA;NAO PROGRAMADA;MEIO AMBIENTE;VENTO	240	1	103058	7,09
1473	390	13585339-1	10	2024	16588	PPU 0103	PPU	1	3	25/10/2024 09:11	25/10/2024 12:32	INTERNA;NAO PROGRAMADA;MEIO AMBIENTE;ARVORE OU VEGETACAO	13800	1257	53927	2394,66
1474	390	13585350-1	10	2024	12999	VTA 0106	VTA	1	3	25/10/2024 09:12	25/10/2024 14:15	INTERNA;NAO PROGRAMADA;MEIO AMBIENTE;DESCARGA ATMOSFERICA	240	1	68502	1,14
1475	390	13585367-1	10	2024	12964	REM 0108	REM	1	3	25/10/2024 09:15	25/10/2024 12:28	INTERNA;NAO PROGRAMADA;MEIO AMBIENTE;ARVORE OU VEGETACAO	240	2	52476	6,43
1476	390	13585380-1	10	2024	12951	PAN 0105	PAN	1	3	25/10/2024 09:17	25/10/2024 10:41	INTERNA;NAO PROGRAMADA;MEIO AMBIENTE;ARVORE OU VEGETACAO	13800	1549	50020	2177,64
1477	390	13585392-1	10	2024	16583	MAU 0115	MAU	1	3	25/10/2024 09:18	25/10/2024 14:26	INTERNA;NAO PROGRAMADA;MEIO AMBIENTE;VENTO	240	1	90297	5,14
1478	390	13585393-1	10	2024	12983	TIR 0106	TIR	1	3	25/10/2024 07:26	25/10/2024 16:47	INTERNA;NAO PROGRAMADA;MEIO AMBIENTE;VENTO	13800	74	127678	65,16



1479	390	13585394-1	10	2024	16595	ALP 0103	ALP	1	3	25/10/2024 09:18	25/10/2024 10:30	INTERNA;NAO PROGRAMADA;MEIO AMBIENTE;ARVORE OU VEGETACAO	13800	412	39272	493,94
1480	390	13585396-1	10	2024	16580	IVI 0110	IVI	1	3	25/10/2024 09:10	25/10/2024 14:15	INTERNA;NAO PROGRAMADA;MEIO AMBIENTE;ARVORE OU VEGETACAO	13800	13	72948	66,03
1481	390	13585434-1	10	2024	12954	PSD 0110	PSD	1	3	25/10/2024 05:41	25/10/2024 12:45	INTERNA;NAO PROGRAMADA;MEIO AMBIENTE;VENTO	13800	14	71554	98,86
1482	390	13585442-1	10	2024	12991	VEM 0110	VEM	1	3	25/10/2024 09:22	25/10/2024 13:59	INTERNA;NAO PROGRAMADA;MEIO AMBIENTE;VENTO	240	1	77208	4,60
1483	390	13585446-1	10	2024	12838	AUT 0103	AUT	1	3	25/10/2024 09:23	26/10/2024 10:38	INTERNA;NAO PROGRAMADA;MEIO AMBIENTE;VENTO	240	1	71255	25,26
1484	390	13585447-1	10	2024	12835	ANC 0107	ANC	1	3	25/10/2024 09:23	25/10/2024 15:43	INTERNA;NAO PROGRAMADA;MEIO AMBIENTE;VENTO	13800	1	50221	6,33
1485	390	13585470-1	10	2024	15837	EMB 0106	EMB	1	3	25/10/2024 09:25	25/10/2024 12:52	INTERNA;NAO PROGRAMADA;MEIO AMBIENTE;VENTO	240	2	158606	6,93
1486	390	13585478-1	10	2024	16602	RTA 0102	RTA	1	3	25/10/2024 06:39	25/10/2024 12:22	INTERNA;NAO PROGRAMADA;MEIO AMBIENTE;ARVORE OU VEGETACAO	13800	214	14859	1220,63
1487	390	13585480-1	10	2024	15832	LIM 0105	LIM	1	3	25/10/2024 09:26	26/10/2024 00:51	INTERNA;NAO PROGRAMADA;MEIO AMBIENTE;ARVORE OU VEGETACAO	240	1	59984	15,41
1488	390	13585498-1	10	2024	16583	MAU 0107	MAU	1	3	25/10/2024 09:28	25/10/2024 11:03	INTERNA;NAO PROGRAMADA;MEIO AMBIENTE;VENTO	240	2	90297	0,11
1489	390	13585519-1	10	2024	16604	VMA 0109	VMA	1	3	25/10/2024 09:30	25/10/2024 15:45	INTERNA;NAO PROGRAMADA;MEIO AMBIENTE;VENTO	13800	57	42268	355,85
1490	390	13585563-1	10	2024	15831	LUB 0113	LUB	1	3	25/10/2024 09:36	25/10/2024 14:03	INTERNA;NAO PROGRAMADA;MEIO AMBIENTE;VENTO	240	2	85034	8,90
1491	390	13585576-1	10	2024	12960	PRI 0104	PRI	1	3	25/10/2024 09:37	25/10/2024 23:25	INTERNA;NAO PROGRAMADA;MEIO AMBIENTE;ARVORE OU VEGETACAO	13800	278	76726	1387,85
1492	390	13585595-1	10	2024	16602	RTA 0102	RTA	1	3	25/10/2024 09:39	25/10/2024 12:00	INTERNA;NAO PROGRAMADA;MEIO AMBIENTE;ARVORE OU VEGETACAO	13800	294	14859	690,00
1493	390	13585602-1	10	2024	12902	DIA 0104	DIA	1	3	25/10/2024 09:39	25/10/2024 11:26	INTERNA;NAO PROGRAMADA;MEIO AMBIENTE;VENTO	240	1	62220	1,77
1494	390	13585607-1	10	2024	15817	ERM 0102	ERM	1	3	25/10/2024 09:38	25/10/2024 15:25	INTERNA;NAO PROGRAMADA;MEIO AMBIENTE;VENTO	240	3	92494	17,33
1495	390	13585610-1	10	2024	12956	PEN 0102	PEN	1	3	25/10/2024 09:40	25/10/2024 13:32	INTERNA;NAO PROGRAMADA;MEIO AMBIENTE;VENTO	240	2	65037	7,74
1496	390	13585614-1	10	2024	16581	JAN 0109	JAN	1	3	25/10/2024 09:41	25/10/2024 12:55	INTERNA;NAO PROGRAMADA;MEIO AMBIENTE;ARVORE OU VEGETACAO	13800	23	80753	74,28
1497	390	13585621-1	10	2024	15836	GPR 0107	GPR	1	3	25/10/2024 09:41	26/10/2024 10:05	INTERNA;NAO PROGRAMADA;MEIO AMBIENTE;ARVORE OU VEGETACAO	13800	207	66587	5049,02
1498	390	13585622-1	10	2024	15836	GPR 0103	GPR	1	3	25/10/2024 09:41	25/10/2024 15:32	INTERNA;NAO PROGRAMADA;MEIO AMBIENTE;VENTO	13800	28	66587	162,47
1499	390	13585623-1	10	2024	12968	RGR 0105	RGR	1	3	25/10/2024 09:41	25/10/2024 23:00	INTERNA;NAO PROGRAMADA;MEIO AMBIENTE;ARVORE OU VEGETACAO	240	1	34908	13,31
1500	390	13585625-1	10	2024	12966	RPI 0109	RPI	1	3	25/10/2024 09:41	25/10/2024 17:25	INTERNA;NAO PROGRAMADA;MEIO AMBIENTE;VENTO	240	106	69210	160,21
1501	390	13585628-1	10	2024	16577	CLE 0102	CLE	1	3	25/10/2024 08:56	25/10/2024 11:37	INTERNA;NAO PROGRAMADA;MEIO AMBIENTE;ARVORE OU VEGETACAO	13800	1448	28294	3474,09
1502	390	13585629-1	10	2024	16577	CLE 0110	CLE	1	3	25/10/2024 09:42	25/10/2024 12:37	INTERNA;NAO PROGRAMADA;MEIO AMBIENTE;ARVORE OU VEGETACAO	13800	2100	28294	2698,02
1503	390	13585701-1	10	2024	15835	ITA 0111	ITA	1	3	25/10/2024 09:48	26/10/2024 08:57	INTERNA;NAO PROGRAMADA;MEIO AMBIENTE;ARVORE OU VEGETACAO	13800	6	22215	138,90





1504	390	13585730-1	10	2024	15837	EMB 0107	EMB	1	3	25/10/2024 09:50	25/10/2024 20:40	INTERNA;NAO PROGRAMADA;MEIO AMBIENTE;ARVORE OU VEGETACAO	13800	328	158606	3549,96
1505	390	13585731-1	10	2024	12976	SIL 0113	SIL	1	3	25/10/2024 09:50	25/10/2024 11:48	INTERNA;NAO PROGRAMADA;MEIO AMBIENTE;VENTO	13800	75	51232	146,38
1506	390	13585737-1	10	2024	12928	JUQ 0105	JUQ	1	3	25/10/2024 09:51	26/10/2024 12:45	INTERNA;NAO PROGRAMADA;MEIO AMBIENTE;VENTO	13800	6	19490	161,38
1507	390	13585740-1	10	2024	15814	JAG 0106	JAG	1	3	25/10/2024 09:51	25/10/2024 11:14	INTERNA;NAO PROGRAMADA;MEIO AMBIENTE;ARVORE OU VEGETACAO	13800	27	22969	37,16
1508	390	13585748-1	10	2024	16606	SER 0105	SER	1	3	25/10/2024 09:51	25/10/2024 13:35	INTERNA;NAO PROGRAMADA;MEIO AMBIENTE;VENTO	13800	6	18705	22,37
1509	390	13585750-1	10	2024	12928	JUQ 0102	JUQ	1	3	25/10/2024 09:51	25/10/2024 14:51	INTERNA;NAO PROGRAMADA;MEIO AMBIENTE;VENTO	13800	71	19490	355,12
1510	390	13585753-1	10	2024	15826	MSA 0103	MSA	1	3	25/10/2024 09:51	25/10/2024 13:21	INTERNA;NAO PROGRAMADA;MEIO AMBIENTE;VENTO	240	1	91923	3,49
1511	390	13585779-1	10	2024	12928	JUQ 0102	JUQ	1	3	25/10/2024 09:54	26/10/2024 01:23	INTERNA;NAO PROGRAMADA;MEIO AMBIENTE;VENTO	13800	74	19490	1146,38
1512	390	13585780-1	10	2024	16604	VMA 0107	VMA	1	3	25/10/2024 09:54	26/10/2024 11:44	INTERNA;NAO PROGRAMADA;MEIO AMBIENTE;ARVORE OU VEGETACAO	240	1	42268	25,83
1513	390	13585792-1	10	2024	15813	JKU 0102	JKU	1	3	25/10/2024 09:55	25/10/2024 17:32	INTERNA;NAO PROGRAMADA;MEIO AMBIENTE;ARVORE OU VEGETACAO	13800	19	26549	144,83
1514	390	13585813-1	10	2024	15817	ERM 0110	ERM	1	3	25/10/2024 09:56	25/10/2024 12:12	INTERNA;NAO PROGRAMADA;MEIO AMBIENTE;ARVORE OU VEGETACAO	13800	3679	92494	2389,18
1515	390	13585821-1	10	2024	15822	TSE 0115	TSE	1	3	25/10/2024 09:57	25/10/2024 16:10	INTERNA;NAO PROGRAMADA;MEIO AMBIENTE;VENTO	240	1	125818	6,22
1516	390	13585827-1	10	2024	12975	SAU 0104	SAU	1	3	25/10/2024 09:57	26/10/2024 12:20	INTERNA;NAO PROGRAMADA;MEIO AMBIENTE;ARVORE OU VEGETACAO	13800	44	55076	1160,65
1517	390	13585839-1	10	2024	12874	CAP 0109	CAP	1	3	24/10/2024 16:49	25/10/2024 14:45	INTERNA;NAO PROGRAMADA;MEIO AMBIENTE;VENTO	240	4	45700	87,67
1518	390	13585846-1	10	2024	16586	MON 0111	MON	1	3	25/10/2024 07:20	25/10/2024 12:59	INTERNA;NAO PROGRAMADA;MEIO AMBIENTE;ARVORE OU VEGETACAO	13800	1958	38973	11087,72
1519	390	13585867-1	10	2024	12993	VGU 0103	VGU	1	3	25/10/2024 10:00	25/10/2024 12:10	INTERNA;NAO PROGRAMADA;MEIO AMBIENTE;VENTO	13800	166	23328	357,08
1520	390	13585872-1	10	2024	12956	PEN 0106	PEN	1	3	25/10/2024 09:46	25/10/2024 12:33	INTERNA;NAO PROGRAMADA;MEIO AMBIENTE;VENTO	240	9	65037	25,00
1521	390	13585878-1	10	2024	15827	MAZ 0105	MAZ	1	3	25/10/2024 10:02	26/10/2024 09:50	INTERNA;NAO PROGRAMADA;MEIO AMBIENTE;VENTO	240	1	154484	23,81
1522	390	13585896-1	10	2024	12928	JUQ 0102	JUQ	1	3	25/10/2024 10:03	27/10/2024 09:50	INTERNA;NAO PROGRAMADA;MEIO AMBIENTE;ARVORE OU VEGETACAO	240	1	19490	47,80
1523	390	13585899-1	10	2024	16604	VMA 0115	VMA	1	3	25/10/2024 10:03	26/10/2024 13:55	INTERNA;NAO PROGRAMADA;MEIO AMBIENTE;ARVORE OU VEGETACAO	240	5	42268	131,99
1524	390	13585909-1	10	2024	12996	VPC 0105	VPC	1	3	25/10/2024 10:03	25/10/2024 17:15	INTERNA;NAO PROGRAMADA;MEIO AMBIENTE;VENTO	13800	5977	62145	10638,11
1525	390	13585933-1	10	2024	12966	RPI 0111	RPI	1	3	25/10/2024 10:05	26/10/2024 09:17	INTERNA;NAO PROGRAMADA;MEIO AMBIENTE;VENTO	240	1	69210	23,21
1526	390	13585936-1	10	2024	13000	VIT 0109	VIT	1	3	25/10/2024 10:05	25/10/2024 11:19	INTERNA;NAO PROGRAMADA;MEIO AMBIENTE;VENTO	13800	56	103461	69,39
1527	390	13585943-1	10	2024	15832	LIM 0105	LIM	1	3	25/10/2024 10:05	26/10/2024 06:29	INTERNA;NAO PROGRAMADA;MEIO AMBIENTE;VENTO	240	2	59984	40,80
1528	390	13585949-1	10	2024	12934	MAT 0105	MAT	1	3	25/10/2024 10:06	25/10/2024 13:15	INTERNA;NAO PROGRAMADA;MEIO AMBIENTE;VENTO	240	1	139285	3,16
1529	390	13585957-1	10	2024	12928	JUQ 0106	JUQ	1	3	25/10/2024 10:06	25/10/2024 11:09	INTERNA;NAO PROGRAMADA;MEIO AMBIENTE;VENTO	13800	497	19490	521,71



1530	390	13585958-1	10	2024	12928	JUQ 0106	JUQ	1	3	25/10/2024 10:06	25/10/2024 11:09	INTERNA;NAO PROGRAMADA;MEIO AMBIENTE;VENTO	13800	101	19490	106,02
1531	390	13585985-1	10	2024	12833	ANA 0106	ANA	1	3	25/10/2024 10:08	26/10/2024 21:30	INTERNA;NAO PROGRAMADA;MEIO AMBIENTE;ARVORE OU VEGETACAO	13800	273	13807	9654,65
1532	390	13585994-1	10	2024	16585	MBE 0102	MBE	1	3	25/10/2024 10:08	25/10/2024 19:42	INTERNA;NAO PROGRAMADA;MEIO AMBIENTE;VENTO	13800	81	109927	774,11
1533	390	13586024-1	10	2024	12982	TMR 0102	TMR	1	3	25/10/2024 10:10	25/10/2024 16:10	INTERNA;NAO PROGRAMADA;MEIO AMBIENTE;ARVORE OU VEGETACAO	13800	1	50666	5,99
1534	390	13586051-1	10	2024	15822	TSE 0102	TSE	1	3	25/10/2024 10:13	25/10/2024 12:20	INTERNA;NAO PROGRAMADA;MEIO AMBIENTE;ARVORE OU VEGETACAO	13800	3	125818	6,34
1535	390	13586055-1	10	2024	15813	JKU 0111	JKU	1	3	25/10/2024 10:13	25/10/2024 12:16	INTERNA;NAO PROGRAMADA;MEIO AMBIENTE;ARVORE OU VEGETACAO	13800	295	26549	604,26
1536	390	13586075-1	10	2024	15827	MAZ 0105	MAZ	1	3	25/10/2024 10:14	26/10/2024 11:49	INTERNA;NAO PROGRAMADA;MEIO AMBIENTE;VENTO	240	1	154484	25,59
1537	390	13586077-1	10	2024	12966	RPI 0106	RPI	1	3	25/10/2024 10:14	25/10/2024 12:10	INTERNA;NAO PROGRAMADA;MEIO AMBIENTE;ARVORE OU VEGETACAO	13800	118	69210	226,69
1538	390	13586078-1	10	2024	12986	TTI 0106	TTI	1	3	25/10/2024 10:14	25/10/2024 11:59	INTERNA;NAO PROGRAMADA;MEIO AMBIENTE;VENTO	240	228	36475	397,04
1539	390	13586097-1	10	2024	12823	SOC 0102	SOC	1	3	25/10/2024 10:16	25/10/2024 12:55	INTERNA;NAO PROGRAMADA;MEIO AMBIENTE;ARVORE OU VEGETACAO	13800	261	38896	691,36
1540	390	13586101-1	10	2024	12882	CTL 0102	CTL	1	3	25/10/2024 10:16	25/10/2024 14:16	INTERNA;NAO PROGRAMADA;MEIO AMBIENTE;VENTO	240	1	64378	4,01
1541	390	13586118-1	10	2024	16582	JGL 0108	JGL	1	3	25/10/2024 10:17	26/10/2024 11:21	INTERNA;NAO PROGRAMADA;MEIO AMBIENTE;ARVORE OU VEGETACAO	240	2	29368	50,15
1542	390	13586126-1	10	2024	16598	CAC 2304	CAC	1	3	25/10/2024 09:08	25/10/2024 17:53	INTERNA;NAO PROGRAMADA;MEIO AMBIENTE;ARVORE OU VEGETACAO	23000	501	28100	2140,83
1543	390	13586144-1	10	2024	15835	ITA 0103	ITA	1	3	25/10/2024 10:19	26/10/2024 09:01	INTERNA;NAO PROGRAMADA;MEIO AMBIENTE;VENTO	13800	2	22215	45,40
1544	390	13586179-1	10	2024	16593	IMG 0104	IMG	1	3	25/10/2024 10:21	25/10/2024 20:37	INTERNA;NAO PROGRAMADA;MEIO AMBIENTE;ARVORE OU VEGETACAO	13800	225	108653	1301,48
1545	390	13586193-1	10	2024	12880	CVE 0107	CVE	1	3	25/10/2024 10:22	26/10/2024 10:57	INTERNA;NAO PROGRAMADA;MEIO AMBIENTE;VENTO	240	1	37452	24,58
1546	390	13586208-1	10	2024	16588	PPU 0113	PPU	1	3	25/10/2024 10:23	25/10/2024 12:20	INTERNA;NAO PROGRAMADA;MEIO AMBIENTE;VENTO	13800	80	53927	154,89
1547	390	13586210-1	10	2024	15822	TSE 0108	TSE	1	3	25/10/2024 10:17	25/10/2024 14:07	INTERNA;NAO PROGRAMADA;MEIO AMBIENTE;ARVORE OU VEGETACAO	13800	1182	125818	4539,87
1548	390	13586234-1	10	2024	16578	COT 0104	COT	1	3	25/10/2024 10:25	25/10/2024 15:20	INTERNA;NAO PROGRAMADA;MEIO AMBIENTE;VENTO	240	14	45009	68,82
1549	390	13586255-1	10	2024	12976	SIL 0106	SIL	1	3	25/10/2024 10:27	25/10/2024 15:40	INTERNA;NAO PROGRAMADA;MEIO AMBIENTE;VENTO	240	7	51232	36,56
1550	390	13586256-1	10	2024	12973	SND 0104	SND	1	3	25/10/2024 08:56	25/10/2024 17:06	INTERNA;NAO PROGRAMADA;MEIO AMBIENTE;VENTO	13800	10	52326	81,52
1551	390	13586261-1	10	2024	16587	BJU 0102	BJU	1	3	25/10/2024 10:27	25/10/2024 14:05	INTERNA;NAO PROGRAMADA;MEIO AMBIENTE;ARVORE OU VEGETACAO	13800	98	26909	355,28
1552	390	13586265-1	10	2024	16577	CLE 0113	CLE	1	3	25/10/2024 10:27	25/10/2024 20:36	INTERNA;NAO PROGRAMADA;MEIO AMBIENTE;ARVORE OU VEGETACAO	13800	27	28294	273,84
1553	390	13586267-1	10	2024	16594	VME 0112	VME	1	3	25/10/2024 10:28	25/10/2024 14:36	INTERNA;NAO PROGRAMADA;MEIO AMBIENTE;ARVORE OU VEGETACAO	13800	25	91733	90,91
1554	390	13586270-1	10	2024	15822	TSE 0109	TSE	1	3	25/10/2024 10:28	25/10/2024 21:15	INTERNA;NAO PROGRAMADA;MEIO AMBIENTE;ARVORE OU VEGETACAO	13800	3	125818	32,34



1555	390	13586279-1	10	2024	12934	MAT 0114	MAT	1	3	25/10/2024 10:28	25/10/2024 12:45	INTERNA;NAO PROGRAMADA;MEIO AMBIENTE;VENTO	13800	879	139285	1992,89
1556	390	13586280-1	10	2024	12934	MAT 0114	MAT	1	3	25/10/2024 10:29	25/10/2024 11:58	INTERNA;NAO PROGRAMADA;MEIO AMBIENTE;VENTO	240	2	139285	2,97
1557	390	13586286-1	10	2024	16587	PAR 0103	PAR	1	3	25/10/2024 10:29	25/10/2024 16:12	INTERNA;NAO PROGRAMADA;MEIO AMBIENTE;ARVORE OU VEGETACAO	13800	10	26909	57,07
1558	390	13586287-1	10	2024	16603	ROS 0102	ROS	1	3	25/10/2024 10:29	26/10/2024 01:36	INTERNA;NAO PROGRAMADA;MEIO AMBIENTE;ARVORE OU VEGETACAO	240	3	39089	45,35
1559	390	13586309-1	10	2024	12971	SMA 0111	SMA	1	3	25/10/2024 10:31	25/10/2024 13:05	INTERNA;NAO PROGRAMADA;MEIO AMBIENTE;VENTO	13800	92	100382	235,26
1560	390	13586319-1	10	2024	12960	PRI 0109	PRI	1	3	25/10/2024 10:32	25/10/2024 23:08	INTERNA;NAO PROGRAMADA;MEIO AMBIENTE;ARVORE OU VEGETACAO	13800	67	76726	843,87
1561	390	13586332-1	10	2024	15823	SAM 0107	SAM	1	3	25/10/2024 10:33	25/10/2024 21:48	INTERNA;NAO PROGRAMADA;MEIO AMBIENTE;ARVORE OU VEGETACAO	13800	48	53444	342,28
1562	390	13586352-1	10	2024	12877	CRA 0108	CRA	1	3	25/10/2024 10:35	25/10/2024 12:57	INTERNA;NAO PROGRAMADA;MEIO AMBIENTE;VENTO	240	2	87963	4,75
1563	390	13586363-1	10	2024	16588	PPU 0113	PPU	1	3	25/10/2024 10:36	25/10/2024 17:50	INTERNA;NAO PROGRAMADA;MEIO AMBIENTE;VENTO	13800	29	53927	209,66
1564	390	13586395-1	10	2024	12951	PAN 0105	PAN	1	3	25/10/2024 10:38	25/10/2024 20:55	INTERNA;NAO PROGRAMADA;MEIO AMBIENTE;ARVORE OU VEGETACAO	13800	50	50020	513,75
1565	390	13586400-1	10	2024	12845	BAR 0109	BAR	1	3	25/10/2024 10:39	25/10/2024 13:30	INTERNA;NAO PROGRAMADA;MEIO AMBIENTE;VENTO	240	4	120961	11,40
1566	390	13586404-1	10	2024	12835	ANC 0108	ANC	1	3	25/10/2024 10:39	26/10/2024 09:19	INTERNA;NAO PROGRAMADA;MEIO AMBIENTE;ARVORE OU VEGETACAO	13800	69	50221	1563,60
1567	390	13586416-1	10	2024	16594	VME 0104	VME	1	3	25/10/2024 10:40	25/10/2024 18:31	INTERNA;NAO PROGRAMADA;MEIO AMBIENTE;VENTO	13800	70	91733	548,78
1568	390	13586436-1	10	2024	16588	PPU 0107	PPU	1	3	25/10/2024 10:42	25/10/2024 15:35	INTERNA;NAO PROGRAMADA;MEIO AMBIENTE;ARVORE OU VEGETACAO	13800	118	53927	575,22
1569	390	13586437-1	10	2024	15815	GER 0107	GER	1	3	25/10/2024 10:43	25/10/2024 19:20	INTERNA;NAO PROGRAMADA;MEIO AMBIENTE;VENTO	13800	9	56239	77,53
1570	390	13586468-1	10	2024	15841	BAI 0110	BAI	1	3	25/10/2024 10:46	25/10/2024 15:28	INTERNA;NAO PROGRAMADA;MEIO AMBIENTE;VENTO	240	4	66596	18,83
1571	390	13586470-1	10	2024	15834	REG 0301	REG	1	3	25/10/2024 10:46	26/10/2024 06:49	INTERNA;NAO PROGRAMADA;MEIO AMBIENTE;VENTO	34500	914	63827	1365,36
1572	390	13586475-1	10	2024	12982	TMR 0107	TMR	1	3	25/10/2024 10:47	25/10/2024 19:53	INTERNA;NAO PROGRAMADA;MEIO AMBIENTE;VENTO	240	3	50666	27,33
1573	390	13586476-1	10	2024	12911	GJU 0102	GJU	1	3	25/10/2024 10:47	26/10/2024 09:25	INTERNA;NAO PROGRAMADA;MEIO AMBIENTE;VENTO	240	1	24927	22,64
1574	390	13586477-1	10	2024	12912	GNA 0106	GNA	1	3	25/10/2024 10:47	25/10/2024 14:31	INTERNA;NAO PROGRAMADA;MEIO AMBIENTE;VENTO	13800	94	98286	351,25
1575	390	13586480-1	10	2024	12855	BRA 0112	BRA	1	3	25/10/2024 10:47	25/10/2024 15:27	INTERNA;NAO PROGRAMADA;MEIO AMBIENTE;VENTO	240	1	24237	4,66
1576	390	13586487-1	10	2024	12971	SMA 0106	SMA	1	3	25/10/2024 10:48	25/10/2024 16:03	INTERNA;NAO PROGRAMADA;MEIO AMBIENTE;VENTO	240	1	100382	5,25
1577	390	13586490-1	10	2024	12995	VPA 0107	VPA	1	3	25/10/2024 10:48	26/10/2024 13:40	INTERNA;NAO PROGRAMADA;MEIO AMBIENTE;ARVORE OU VEGETACAO	13800	101	23711	416,38
1578	390	13586491-1	10	2024	15834	ITP 0109	ITP	1	3	25/10/2024 10:48	25/10/2024 16:10	INTERNA;NAO PROGRAMADA;MEIO AMBIENTE;ARVORE OU VEGETACAO	13800	111	63827	594,28
1579	390	13586493-1	10	2024	12927	JOR 0104	JOR	1	3	24/10/2024 18:15	25/10/2024 11:50	INTERNA;NAO PROGRAMADA;MEIO AMBIENTE;ARVORE OU VEGETACAO	13800	78	17007	1372,11



1580	390	13586500-1	10	2024	15819	VAL 0102	VAL	1	3	25/10/2024 10:49	25/10/2024 15:20	INTERNA;NAO PROGRAMADA;MEIO AMBIENTE;ARVORE OU VEGETACAO	13800	138	20264	622,42
1581	390	13586507-1	10	2024	16577	CLE 0109	CLE	1	3	25/10/2024 10:50	26/10/2024 05:22	INTERNA;NAO PROGRAMADA;MEIO AMBIENTE;ARVORE OU VEGETACAO	13800	227	28294	4207,07
1582	390	13586508-1	10	2024	12853	BAL 0109	BAL	1	3	25/10/2024 10:50	25/10/2024 13:04	INTERNA;NAO PROGRAMADA;MEIO AMBIENTE;ARVORE OU VEGETACAO	13800	15	71175	33,46
1583	390	13586516-1	10	2024	12826	ABV 0110	ABV	1	3	25/10/2024 10:51	25/10/2024 14:00	INTERNA;NAO PROGRAMADA;MEIO AMBIENTE;VENTO	240	1	25388	3,15
1584	390	13586526-1	10	2024	12853	BAL 0115	BAL	1	3	25/10/2024 10:51	25/10/2024 11:50	INTERNA;NAO PROGRAMADA;MEIO AMBIENTE;VENTO	13800	976	71175	951,60
1585	390	13586540-1	10	2024	15822	TSE 0104	TSE	1	3	25/10/2024 10:53	25/10/2024 19:06	INTERNA;NAO PROGRAMADA;MEIO AMBIENTE;VENTO	13800	255	125818	2092,06
1586	390	13586551-1	10	2024	12952	PRE 0108	PRE	1	3	25/10/2024 10:54	25/10/2024 14:27	INTERNA;NAO PROGRAMADA;MEIO AMBIENTE;VENTO	13800	52	39917	184,43
1587	390	13586561-1	10	2024	15836	GPR 0105	GPR	1	3	25/10/2024 10:54	25/10/2024 19:40	INTERNA;NAO PROGRAMADA;MEIO AMBIENTE;ARVORE OU VEGETACAO	13800	147	66587	1288,82
1588	390	13586563-1	10	2024	17111	AMR 0107	AMR	1	3	25/10/2024 10:55	25/10/2024 12:27	INTERNA;NAO PROGRAMADA;MEIO AMBIENTE;ARVORE OU VEGETACAO	13800	591	22431	874,03
1589	390	13586567-1	10	2024	16585	MBE 0111	MBE	1	3	25/10/2024 10:55	25/10/2024 15:04	INTERNA;NAO PROGRAMADA;MEIO AMBIENTE;ARVORE OU VEGETACAO	13800	45	109927	186,39
1590	390	13586575-1	10	2024	12835	ANC 0106	ANC	1	3	25/10/2024 10:56	26/10/2024 09:50	INTERNA;NAO PROGRAMADA;MEIO AMBIENTE;VENTO	13800	37	50221	847,25
1591	390	13586579-1	10	2024	15835	ITA 0104	ITA	1	3	25/10/2024 10:56	26/10/2024 01:48	INTERNA;NAO PROGRAMADA;MEIO AMBIENTE;ARVORE OU VEGETACAO	13800	8	22215	118,90
1592	390	13586587-1	10	2024	12928	JUQ 0107	JUQ	1	3	25/10/2024 10:56	26/10/2024 00:43	INTERNA;NAO PROGRAMADA;MEIO AMBIENTE;ARVORE OU VEGETACAO	13800	7	19490	96,32
1593	390	13586593-1	10	2024	12968	RGR 0105	RGR	1	3	25/10/2024 10:50	25/10/2024 15:29	INTERNA;NAO PROGRAMADA;MEIO AMBIENTE;VENTO	13800	75	34908	348,31
1594	390	13586596-1	10	2024	12845	BAR 0108	BAR	1	3	25/10/2024 10:57	25/10/2024 15:58	INTERNA;NAO PROGRAMADA;MEIO AMBIENTE;VENTO	240	2	120961	10,04
1595	390	13586610-1	10	2024	13000	VIT 0102	VIT	1	3	25/10/2024 10:59	26/10/2024 09:06	INTERNA;NAO PROGRAMADA;MEIO AMBIENTE;VENTO	240	1	103461	22,13
1596	390	13586616-1	10	2024	16593	VAR 0108	VAR	1	3	25/10/2024 10:59	25/10/2024 21:31	INTERNA;NAO PROGRAMADA;MEIO AMBIENTE;ARVORE OU VEGETACAO	13800	1400	108653	12123,14
1597	390	13586627-1	10	2024	12928	JUQ 0105	JUQ	1	3	25/10/2024 10:39	25/10/2024 13:14	INTERNA;NAO PROGRAMADA;MEIO AMBIENTE;ARVORE OU VEGETACAO	13800	146	19490	376,96
1598	390	13586632-1	10	2024	12971	SMA 0103	SMA	1	3	25/10/2024 11:01	26/10/2024 00:01	INTERNA;NAO PROGRAMADA;MEIO AMBIENTE;ARVORE OU VEGETACAO	13800	41	100382	533,36
1599	390	13586639-1	10	2024	15837	EMB 0107	EMB	1	3	25/10/2024 11:01	25/10/2024 12:58	INTERNA;NAO PROGRAMADA;MEIO AMBIENTE;VENTO	13800	659	158606	1282,85
1600	390	13586663-1	10	2024	12964	REM 0108	REM	1	3	25/10/2024 11:03	25/10/2024 12:44	INTERNA;NAO PROGRAMADA;MEIO AMBIENTE;ARVORE OU VEGETACAO	13800	348	52476	586,57
1601	390	13586669-1	10	2024	12996	VPC 0104	VPC	1	3	25/10/2024 11:04	25/10/2024 15:51	INTERNA;NAO PROGRAMADA;MEIO AMBIENTE;ARVORE OU VEGETACAO	240	1	62145	1,27
1602	390	13586677-1	10	2024	16598	CAC 2304	CAC	1	3	23/10/2024 22:56	25/10/2024 11:12	INTERNA;NAO PROGRAMADA;MEIO AMBIENTE;ARVORE OU VEGETACAO	23000	3	28100	124,93
1603	390	13586696-1	10	2024	16583	MAU 0108	MAU	1	3	25/10/2024 11:06	25/10/2024 12:45	INTERNA;NAO PROGRAMADA;MEIO AMBIENTE;ARVORE OU VEGETACAO	13800	2543	90297	4181,82
1604	390	13586701-1	10	2024	12928	JUQ 0107	JUQ	1	3	25/10/2024 11:06	26/10/2024 18:40	INTERNA;NAO PROGRAMADA;MEIO AMBIENTE;ARVORE OU VEGETACAO	13800	94	19490	1458,42



1605	390	13586705-1	10	2024	12907	EGU 0105	EGU	1	3	25/10/2024 11:07	26/10/2024 12:15	INTERNA;NAO PROGRAMADA;MEIO AMBIENTE;ARVORE OU VEGETACAO	13800	6	21560	150,76
1606	390	13586723-1	10	2024	12958	PNH 0105	PNH	1	3	25/10/2024 11:09	26/10/2024 13:52	INTERNA;NAO PROGRAMADA;MEIO AMBIENTE;ARVORE OU VEGETACAO	13800	55	28189	1469,81
1607	390	13586739-1	10	2024	12968	RGR 0105	RGR	1	3	25/10/2024 11:10	25/10/2024 17:53	INTERNA;NAO PROGRAMADA;MEIO AMBIENTE;ARVORE OU VEGETACAO	13800	8	34908	53,66
1608	390	13586747-1	10	2024	15815	GER 0103	GER	1	3	25/10/2024 11:10	26/10/2024 11:25	INTERNA;NAO PROGRAMADA;MEIO AMBIENTE;ARVORE OU VEGETACAO	240	1	56239	24,24
1609	390	13586753-1	10	2024	16578	COT 0114	COT	1	3	25/10/2024 11:10	25/10/2024 14:12	INTERNA;NAO PROGRAMADA;MEIO AMBIENTE;ARVORE OU VEGETACAO	13800	57	45009	172,00
1610	390	13586754-1	10	2024	12967	RBO 0111	RBO	1	3	25/10/2024 11:09	25/10/2024 12:47	INTERNA;NAO PROGRAMADA;MEIO AMBIENTE;ARVORE OU VEGETACAO	13800	3741	86249	6100,95
1611	390	13586768-1	10	2024	12912	GNA 0109	GNA	1	3	25/10/2024 11:12	25/10/2024 18:27	INTERNA;NAO PROGRAMADA;MEIO AMBIENTE;ARVORE OU VEGETACAO	240	1	98286	7,25
1612	390	13586787-1	10	2024	16604	VMA 0107	VMA	1	3	25/10/2024 11:13	25/10/2024 20:44	INTERNA;NAO PROGRAMADA;MEIO AMBIENTE;ARVORE OU VEGETACAO	240	1	42268	9,51
1613	390	13586807-1	10	2024	12983	TIR 0110	TIR	1	3	25/10/2024 11:15	25/10/2024 18:45	INTERNA;NAO PROGRAMADA;MEIO AMBIENTE;ARVORE OU VEGETACAO	240	1	127678	7,49
1614	390	13586820-1	10	2024	12951	PAN 0110	PAN	1	3	25/10/2024 11:16	26/10/2024 16:55	INTERNA;NAO PROGRAMADA;MEIO AMBIENTE;VENTO	13800	42	50020	1244,71
1615	390	13586833-1	10	2024	16592	VGR 2304	VGR	1	3	25/10/2024 11:18	26/10/2024 15:20	INTERNA;NAO PROGRAMADA;MEIO AMBIENTE;ARVORE OU VEGETACAO	13800	90	21240	2522,53
1616	390	13586837-1	10	2024	12912	GNA 0106	GNA	1	3	25/10/2024 11:18	25/10/2024 15:25	INTERNA;NAO PROGRAMADA;MEIO AMBIENTE;VENTO	13800	862	98286	3455,66
1617	390	13586853-1	10	2024	15827	MAZ 0106	MAZ	1	3	25/10/2024 11:19	26/10/2024 12:40	INTERNA;NAO PROGRAMADA;MEIO AMBIENTE;VENTO	240	2	154484	50,71
1618	390	13586866-1	10	2024	15818	VFO 0110	VFO	1	3	25/10/2024 11:21	25/10/2024 19:36	INTERNA;NAO PROGRAMADA;MEIO AMBIENTE;ARVORE OU VEGETACAO	13800	85	70128	702,48
1619	390	13586868-1	10	2024	12912	GNA 0102	GNA	1	3	25/10/2024 11:21	26/10/2024 00:06	INTERNA;NAO PROGRAMADA;MEIO AMBIENTE;ARVORE OU VEGETACAO	240	14	98286	178,62
1620	390	13586883-1	10	2024	15837	EMB 0110	EMB	1	3	25/10/2024 11:22	25/10/2024 14:59	INTERNA;NAO PROGRAMADA;MEIO AMBIENTE;VENTO	13800	178	158606	643,67
1621	390	13586914-1	10	2024	12996	VPC 0102	VPC	1	3	25/10/2024 11:24	25/10/2024 19:05	INTERNA;NAO PROGRAMADA;MEIO AMBIENTE;VENTO	240	71	62145	254,69
1622	390	13586947-1	10	2024	12928	JUQ 0103	JUQ	1	3	25/10/2024 11:28	26/10/2024 05:24	INTERNA;NAO PROGRAMADA;MEIO AMBIENTE;ARVORE OU VEGETACAO	13800	17	19490	305,07
1623	390	13586984-1	10	2024	16579	GUM 0111	GUM	1	3	25/10/2024 11:31	26/10/2024 10:27	INTERNA;NAO PROGRAMADA;MEIO AMBIENTE;VENTO	13800	62	82422	1421,85
1624	390	13586986-1	10	2024	12907	EGU 0105	EGU	1	3	25/10/2024 11:31	26/10/2024 13:16	INTERNA;NAO PROGRAMADA;MEIO AMBIENTE;ARVORE OU VEGETACAO	13800	11	21560	283,26
1625	390	13586988-1	10	2024	12868	CAA 0109	CAA	1	3	25/10/2024 11:32	26/10/2024 00:24	INTERNA;NAO PROGRAMADA;MEIO AMBIENTE;ARVORE OU VEGETACAO	240	7	58218	90,06
1626	390	13587025-1	10	2024	12930	LEO 0108	LEO	1	3	25/10/2024 11:17	25/10/2024 16:29	INTERNA;NAO PROGRAMADA;MEIO AMBIENTE;ARVORE OU VEGETACAO	13800	86	37948	447,65
1627	390	13587030-1	10	2024	15834	ITP 0111	ITP	1	3	25/10/2024 11:34	25/10/2024 23:45	INTERNA;NAO PROGRAMADA;MEIO AMBIENTE;VENTO	13800	23	63827	280,43
1628	390	13587059-1	10	2024	12913	GUA 0102	GUA	1	3	25/10/2024 11:35	27/10/2024 03:00	INTERNA;NAO PROGRAMADA;MEIO AMBIENTE;ARVORE OU VEGETACAO	13800	26	27999	1024,83
1629	390	13587060-1	10	2024	12997	VPR 0111	VPR	1	3	25/10/2024 11:35	26/10/2024 09:10	INTERNA;NAO PROGRAMADA;MEIO AMBIENTE;ARVORE OU VEGETACAO	13800	4	79710	76,13



1630	390	13587064-1	10	2024	12958	PNH 0102	PNH	1	3	25/10/2024 11:36	25/10/2024 14:04	INTERNA;NAO PROGRAMADA;MEIO AMBIENTE;ARVORE OU VEGETACAO	13800	194	28189	479,72
1631	390	13587070-1	10	2024	15838	CON 0107	CON	1	3	25/10/2024 10:37	25/10/2024 21:02	INTERNA;NAO PROGRAMADA;MEIO AMBIENTE;ARVORE OU VEGETACAO	13800	13	21758	135,49
1632	390	13587073-1	10	2024	16580	IVI 0102	IVI	1	3	25/10/2024 11:37	25/10/2024 14:31	INTERNA;NAO PROGRAMADA;MEIO AMBIENTE;ARVORE OU VEGETACAO	240	2	72948	5,80
1633	390	13587080-1	10	2024	16591	TUC 0106	TUC	1	3	25/10/2024 11:38	25/10/2024 21:29	INTERNA;NAO PROGRAMADA;MEIO AMBIENTE;ARVORE OU VEGETACAO	13800	576	51824	5607,52
1634	390	13587084-1	10	2024	16598	CAC 2302	CAC	1	3	25/10/2024 11:38	26/10/2024 11:21	INTERNA;NAO PROGRAMADA;MEIO AMBIENTE;ARVORE OU VEGETACAO	240	1	28100	23,71
1635	390	13587086-1	10	2024	15816	ESP 0110	ESP	1	3	25/10/2024 11:38	25/10/2024 17:07	INTERNA;NAO PROGRAMADA;MEIO AMBIENTE;VENTO	240	1	37793	5,47
1636	390	13587101-1	10	2024	12826	ABV 0105	ABV	1	3	25/10/2024 11:39	25/10/2024 17:05	INTERNA;NAO PROGRAMADA;MEIO AMBIENTE;ARVORE OU VEGETACAO	13800	42	25388	227,51
1637	390	13587131-1	10	2024	15827	MAZ 0104	MAZ	1	3	25/10/2024 11:42	26/10/2024 16:16	INTERNA;NAO PROGRAMADA;MEIO AMBIENTE;ARVORE OU VEGETACAO	240	4	154484	114,26
1638	390	13587139-1	10	2024	15832	LIM 0103	LIM	1	3	25/10/2024 11:42	25/10/2024 15:15	INTERNA;NAO PROGRAMADA;MEIO AMBIENTE;ARVORE OU VEGETACAO	13800	354	59984	1253,65
1639	390	13587151-1	10	2024	12999	VTA 0106	VTA	1	3	25/10/2024 11:43	26/10/2024 10:24	INTERNA;NAO PROGRAMADA;MEIO AMBIENTE;ARVORE OU VEGETACAO	13800	2	68502	45,38
1640	390	13587156-1	10	2024	16605	SBC 0110	SBC	1	3	25/10/2024 11:43	26/10/2024 10:07	INTERNA;NAO PROGRAMADA;MEIO AMBIENTE;ARVORE OU VEGETACAO	240	1	84613	22,39
1641	390	13587158-1	10	2024	15826	MSA 0107	MSA	1	3	25/10/2024 11:44	26/10/2024 10:54	INTERNA;NAO PROGRAMADA;MEIO AMBIENTE;ARVORE OU VEGETACAO	13800	42	91923	929,35
1642	390	13587160-1	10	2024	12916	IBP 0105	IBP	1	3	25/10/2024 11:44	26/10/2024 09:34	INTERNA;NAO PROGRAMADA;MEIO AMBIENTE;VENTO	13800	112	28328	2445,36
1643	390	13587187-1	10	2024	15817	ERM 0105	ERM	1	3	25/10/2024 11:46	25/10/2024 14:18	INTERNA;NAO PROGRAMADA;MEIO AMBIENTE;ARVORE OU VEGETACAO	13800	117	92494	297,15
1644	390	13587195-1	10	2024	16575	CAI 0106	CAI	1	3	25/10/2024 11:47	25/10/2024 15:30	INTERNA;NAO PROGRAMADA;MEIO AMBIENTE;VENTO	13800	110	21570	408,59
1645	390	13587198-1	10	2024	12934	MAT 0110	MAT	1	3	25/10/2024 11:47	25/10/2024 15:08	INTERNA;NAO PROGRAMADA;MEIO AMBIENTE;VENTO	240	5	139285	16,75
1646	390	13587232-1	10	2024	16594	VME 0111	VME	1	3	25/10/2024 11:51	25/10/2024 15:40	INTERNA;NAO PROGRAMADA;MEIO AMBIENTE;VENTO	13800	280	91733	1066,26
1647	390	13587233-1	10	2024	15834	ITP 0102	ITP	1	3	25/10/2024 11:51	26/10/2024 15:47	INTERNA;NAO PROGRAMADA;MEIO AMBIENTE;ARVORE OU VEGETACAO	240	1	63827	27,93
1648	390	13587245-1	10	2024	12900	CUP 0110	CUP	1	3	25/10/2024 11:52	25/10/2024 19:36	INTERNA;NAO PROGRAMADA;MEIO AMBIENTE;ARVORE OU VEGETACAO	13800	642	109208	4961,23
1649	390	13587285-1	10	2024	15827	MAZ 0108	MAZ	1	3	25/10/2024 11:56	27/10/2024 09:46	INTERNA;NAO PROGRAMADA;MEIO AMBIENTE;VENTO	240	1	154484	45,84
1650	390	13587286-1	10	2024	12930	LEO 0110	LEO	1	3	25/10/2024 11:56	25/10/2024 14:42	INTERNA;NAO PROGRAMADA;MEIO AMBIENTE;VENTO	13800	172	37948	474,29
1651	390	13587299-1	10	2024	15834	ITP 0107	ITP	1	3	25/10/2024 11:57	26/10/2024 15:10	INTERNA;NAO PROGRAMADA;MEIO AMBIENTE;ARVORE OU VEGETACAO	13800	26	63827	707,42
1652	390	13587316-1	10	2024	12954	PSD 0102	PSD	1	3	25/10/2024 11:58	25/10/2024 22:17	INTERNA;NAO PROGRAMADA;MEIO AMBIENTE;ARVORE OU VEGETACAO	13800	81	71554	835,83
1653	390	13587339-1	10	2024	12880	CVE 0102	CVE	1	3	25/10/2024 11:59	25/10/2024 13:45	INTERNA;NAO PROGRAMADA;MEIO AMBIENTE;VENTO	13800	157	37452	276,67
1654	390	13587342-1	10	2024	16583	MAU 0115	MAU	1	3	25/10/2024 12:00	26/10/2024 09:09	INTERNA;NAO PROGRAMADA;MEIO AMBIENTE;VENTO	240	4	90297	84,65



1655	390	13587350-1	10	2024	15830	MAD 0108	MAD	1	3	25/10/2024 12:00	25/10/2024 15:22	INTERNA;NAO PROGRAMADA;MEIO AMBIENTE;VENTO	13800	72	103058	242,12
1656	390	13587357-1	10	2024	16594	VME 0108	VME	1	3	25/10/2024 12:00	25/10/2024 14:28	INTERNA;NAO PROGRAMADA;MEIO AMBIENTE;ARVORE OU VEGETACAO	13800	4500	91733	7078,31
1657	390	13587371-1	10	2024	16603	ROS 0102	ROS	1	3	25/10/2024 12:01	25/10/2024 13:53	INTERNA;NAO PROGRAMADA;MEIO AMBIENTE;ARVORE OU VEGETACAO	13800	346	39089	644,91
1658	390	13587373-1	10	2024	12975	SAU 0109	SAU	1	3	25/10/2024 00:06	25/10/2024 16:04	INTERNA;NAO PROGRAMADA;MEIO AMBIENTE;VENTO	13800	2705	55076	38170,15
1659	390	13587388-1	10	2024	15818	VFO 0110	VFO	1	3	25/10/2024 12:02	25/10/2024 13:50	INTERNA;NAO PROGRAMADA;MEIO AMBIENTE;VENTO	13800	417	70128	745,27
1660	390	13587399-1	10	2024	13000	VIT 0106	VIT	1	3	25/10/2024 12:03	26/10/2024 09:52	INTERNA;NAO PROGRAMADA;MEIO AMBIENTE;VENTO	240	2	103461	43,63
1661	390	13587407-1	10	2024	12952	PRE 0102	PRE	1	3	25/10/2024 10:35	26/10/2024 22:21	INTERNA;NAO PROGRAMADA;MEIO AMBIENTE;VENTO	13800	34	39917	1216,06
1662	390	13587419-1	10	2024	15822	TSE 0102	TSE	1	3	25/10/2024 12:04	25/10/2024 16:23	INTERNA;NAO PROGRAMADA;MEIO AMBIENTE;ARVORE OU VEGETACAO	13800	1346	125818	4414,51
1663	390	13587420-1	10	2024	16593	VAR 0104	VAR	1	3	25/10/2024 12:04	27/10/2024 18:12	INTERNA;NAO PROGRAMADA;MEIO AMBIENTE;ARVORE OU VEGETACAO	13800	5	108653	270,59
1664	390	13587428-1	10	2024	12928	JUQ 0106	JUQ	1	3	25/10/2024 12:05	26/10/2024 08:22	INTERNA;NAO PROGRAMADA;MEIO AMBIENTE;ARVORE OU VEGETACAO	13800	25	19490	507,03
1665	390	13587429-1	10	2024	16577	CLE 0102	CLE	1	3	25/10/2024 12:05	26/10/2024 12:38	INTERNA;NAO PROGRAMADA;MEIO AMBIENTE;ARVORE OU VEGETACAO	240	1	28294	24,55
1666	390	13587430-1	10	2024	15830	PPR 0103	PPR	1	3	25/10/2024 12:05	26/10/2024 22:01	INTERNA;NAO PROGRAMADA;MEIO AMBIENTE;ARVORE OU VEGETACAO	13800	1	103058	33,94
1667	390	13587438-1	10	2024	15817	ERM 0110	ERM	1	3	25/10/2024 12:06	26/10/2024 10:39	INTERNA;NAO PROGRAMADA;MEIO AMBIENTE;VENTO	240	2	92494	45,12
1668	390	13587439-1	10	2024	12928	JUQ 0102	JUQ	1	3	25/10/2024 12:06	26/10/2024 10:20	INTERNA;NAO PROGRAMADA;MEIO AMBIENTE;ARVORE OU VEGETACAO	13800	27	19490	600,23
1669	390	13587449-1	10	2024	12868	CAA 0111	CAA	1	3	25/10/2024 07:17	25/10/2024 19:28	INTERNA;NAO PROGRAMADA;MEIO AMBIENTE;ARVORE OU VEGETACAO	13800	19	58218	231,55
1670	390	13587499-1	10	2024	16589	SAC 0105	SAC	1	3	25/10/2024 12:09	25/10/2024 19:03	INTERNA;NAO PROGRAMADA;MEIO AMBIENTE;VENTO	13800	502	48130	3244,21
1671	390	13587501-1	10	2024	12928	JUQ 0103	JUQ	1	3	25/10/2024 12:09	25/10/2024 21:22	INTERNA;NAO PROGRAMADA;MEIO AMBIENTE;ARVORE OU VEGETACAO	13800	395	19490	2125,59
1672	390	13587506-1	10	2024	12934	MAT 0105	MAT	1	3	25/10/2024 12:10	25/10/2024 15:44	INTERNA;NAO PROGRAMADA;MEIO AMBIENTE;VENTO	240	1	139285	3,57
1673	390	13587528-1	10	2024	12907	EGU 0103	EGU	1	3	25/10/2024 12:11	25/10/2024 16:53	INTERNA;NAO PROGRAMADA;MEIO AMBIENTE;ARVORE OU VEGETACAO	13800	272	21560	1274,47
1674	390	13587559-1	10	2024	12987	UTI 0105	UTI	1	3	25/10/2024 12:15	25/10/2024 15:21	INTERNA;NAO PROGRAMADA;MEIO AMBIENTE;VENTO	240	4	68277	0,42
1675	390	13587565-1	10	2024	12952	PRE 0102	PRE	1	3	25/10/2024 12:15	26/10/2024 10:37	INTERNA;NAO PROGRAMADA;MEIO AMBIENTE;ARVORE OU VEGETACAO	13800	14	39917	313,02
1676	390	13587566-1	10	2024	15821	TAI 0109	TAI	1	3	25/10/2024 12:15	25/10/2024 13:55	INTERNA;NAO PROGRAMADA;MEIO AMBIENTE;VENTO	13800	752	97506	1244,98
1677	390	13587593-1	10	2024	12882	CTL 0105	CTL	1	3	25/10/2024 12:16	25/10/2024 14:51	INTERNA;NAO PROGRAMADA;MEIO AMBIENTE;VENTO	13800	139	64378	357,04
1678	390	13587602-1	10	2024	12951	PAN 0106	PAN	1	3	25/10/2024 12:18	25/10/2024 20:50	INTERNA;NAO PROGRAMADA;MEIO AMBIENTE;ARVORE OU VEGETACAO	13800	131	50020	1119,61
1679	390	13587605-1	10	2024	12982	TMR 0105	TMR	1	3	25/10/2024 12:18	25/10/2024 16:42	INTERNA;NAO PROGRAMADA;MEIO AMBIENTE;VENTO	13800	150	50666	658,58



1680	390	13587606-1	10	2024	12964	REM 0111	REM	1	3	25/10/2024 12:18	26/10/2024 09:10	INTERNA;NAO PROGRAMADA;MEIO AMBIENTE;VENTO	13800	1	52476	20,87
1681	390	13587608-1	10	2024	12913	GUA 0105	GUA	1	3	25/10/2024 12:18	27/10/2024 14:04	INTERNA;NAO PROGRAMADA;MEIO AMBIENTE;ARVORE OU VEGETACAO	240	1	27999	49,77
1682	390	13587619-1	10	2024	12928	JUQ 0107	JUQ	1	3	25/10/2024 12:20	26/10/2024 04:00	INTERNA;NAO PROGRAMADA;MEIO AMBIENTE;VENTO	13800	15	19490	234,99
1683	390	13587621-1	10	2024	12868	CAA 0108	CAA	1	3	25/10/2024 12:20	25/10/2024 23:37	INTERNA;NAO PROGRAMADA;MEIO AMBIENTE;ARVORE OU VEGETACAO	13800	16	58218	180,40
1684	390	13587629-1	10	2024	12952	PRE 0111	PRE	1	3	25/10/2024 12:20	25/10/2024 21:55	INTERNA;NAO PROGRAMADA;MEIO AMBIENTE;ARVORE OU VEGETACAO	13800	3	39917	28,74
1685	390	13587636-1	10	2024	16604	VMA 0109	VMA	1	3	25/10/2024 12:21	26/10/2024 12:17	INTERNA;NAO PROGRAMADA;MEIO AMBIENTE;VENTO	13800	34	42268	813,65
1686	390	13587642-1	10	2024	12957	PER 0112	PER	1	3	25/10/2024 12:22	26/10/2024 11:00	INTERNA;NAO PROGRAMADA;MEIO AMBIENTE;VENTO	13800	21	104467	475,20
1687	390	13587648-1	10	2024	12862	BUT 0109	BUT	1	3	25/10/2024 12:23	26/10/2024 12:23	INTERNA;NAO PROGRAMADA;MEIO AMBIENTE;ARVORE OU VEGETACAO	13800	5	29881	120,05
1688	390	13587650-1	10	2024	16586	MON 0114	MON	1	3	25/10/2024 12:23	25/10/2024 16:32	INTERNA;NAO PROGRAMADA;MEIO AMBIENTE;VENTO	13800	150	38973	621,96
1689	390	13587671-1	10	2024	15839	CTA 0107	CTA	1	3	25/10/2024 12:25	26/10/2024 10:03	INTERNA;NAO PROGRAMADA;MEIO AMBIENTE;ARVORE OU VEGETACAO	240	2	54399	43,28
1690	390	13587676-1	10	2024	16605	SBC 0113	SBC	1	3	25/10/2024 12:26	27/10/2024 07:43	INTERNA;NAO PROGRAMADA;MEIO AMBIENTE;VENTO	240	2	84613	86,59
1691	390	13587687-1	10	2024	16587	PAR 0108	PAR	1	3	25/10/2024 12:27	25/10/2024 23:55	INTERNA;NAO PROGRAMADA;MEIO AMBIENTE;ARVORE OU VEGETACAO	13800	20	26909	229,38
1692	390	13587688-1	10	2024	12966	RPI 0102	RPI	1	3	25/10/2024 12:27	26/10/2024 12:57	INTERNA;NAO PROGRAMADA;MEIO AMBIENTE;ARVORE OU VEGETACAO	240	1	69210	24,50
1693	390	13587719-1	10	2024	12880	CVE 0102	CVE	1	3	25/10/2024 12:30	27/10/2024 23:52	INTERNA;NAO PROGRAMADA;MEIO AMBIENTE;ARVORE OU VEGETACAO	240	3	37452	173,48
1694	390	13587730-1	10	2024	12971	SMA 0109	SMA	1	3	25/10/2024 12:31	25/10/2024 19:01	INTERNA;NAO PROGRAMADA;MEIO AMBIENTE;ARVORE OU VEGETACAO	13800	258	100382	1678,51
1695	390	13587733-1	10	2024	12826	ABV 0103	ABV	1	3	25/10/2024 12:32	26/10/2024 14:26	INTERNA;NAO PROGRAMADA;MEIO AMBIENTE;ARVORE OU VEGETACAO	240	1	25388	25,91
1696	390	13587741-1	10	2024	12907	EGU 0103	EGU	1	3	25/10/2024 12:32	26/10/2024 17:11	INTERNA;NAO PROGRAMADA;MEIO AMBIENTE;ARVORE OU VEGETACAO	240	1	21560	28,65
1697	390	13587750-1	10	2024	12930	LEO 0103	LEO	1	3	25/10/2024 12:34	26/10/2024 01:07	INTERNA;NAO PROGRAMADA;MEIO AMBIENTE;ARVORE OU VEGETACAO	240	2	37948	25,12
1698	390	13587770-1	10	2024	16578	COT 0105	COT	1	3	25/10/2024 12:35	25/10/2024 22:38	INTERNA;NAO PROGRAMADA;MEIO AMBIENTE;VENTO	240	8	45009	62,48
1699	390	13587782-1	10	2024	16599	GVI 0109	GVI	1	3	25/10/2024 12:36	26/10/2024 22:47	INTERNA;NAO PROGRAMADA;MEIO AMBIENTE;ARVORE OU VEGETACAO	240	1	104465	34,19
1700	390	13587787-1	10	2024	12862	BUT 0103	BUT	1	3	25/10/2024 12:37	26/10/2024 04:29	INTERNA;NAO PROGRAMADA;MEIO AMBIENTE;VENTO	13800	64	29881	1015,48
1701	390	13587797-1	10	2024	15827	MAZ 0104	MAZ	1	3	25/10/2024 12:37	26/10/2024 08:48	INTERNA;NAO PROGRAMADA;MEIO AMBIENTE;VENTO	13800	86	154484	1735,41
1702	390	13587802-1	10	2024	12868	CAA 0114	CAA	1	3	25/10/2024 12:01	25/10/2024 20:21	INTERNA;NAO PROGRAMADA;MEIO AMBIENTE;ARVORE OU VEGETACAO	13800	949	58218	7874,26
1703	390	13587813-1	10	2024	12991	VEM 0102	VEM	1	3	25/10/2024 12:39	26/10/2024 04:32	INTERNA;NAO PROGRAMADA;MEIO AMBIENTE;ARVORE OU VEGETACAO	240	2	77208	31,76
1704	390	13587821-1	10	2024	12882	CTL 0110	CTL	1	3	25/10/2024 12:40	25/10/2024 18:37	INTERNA;NAO PROGRAMADA;MEIO AMBIENTE;VENTO	13800	24	64378	142,88





1705	390	13587867-1	10	2024	12892	COI 0105	COI	1	3	25/10/2024 12:43	26/10/2024 14:55	INTERNA;NAO PROGRAMADA;MEIO AMBIENTE;ARVORE OU VEGETACAO	13800	20	28396	523,97
1706	390	13587895-1	10	2024	12880	CVE 0107	CVE	1	3	25/10/2024 12:45	27/10/2024 13:04	INTERNA;NAO PROGRAMADA;MEIO AMBIENTE;ARVORE OU VEGETACAO	240	1	37452	48,32
1707	390	13587904-1	10	2024	16593	IMG 0104	IMG	1	3	25/10/2024 12:46	26/10/2024 15:53	INTERNA;NAO PROGRAMADA;MEIO AMBIENTE;ARVORE OU VEGETACAO	13800	189	108653	1355,08
1708	390	13587926-1	10	2024	12857	BSI 0103	BSI	1	3	25/10/2024 12:47	26/10/2024 16:07	INTERNA;NAO PROGRAMADA;MEIO AMBIENTE;VENTO	240	1	89722	27,33
1709	390	13587934-1	10	2024	12986	TTI 0106	TTI	1	3	25/10/2024 12:48	25/10/2024 20:04	INTERNA;NAO PROGRAMADA;MEIO AMBIENTE;ARVORE OU VEGETACAO	13800	231	36475	1680,20
1710	390	13587938-1	10	2024	12983	TIR 0109	TIR	1	3	25/10/2024 12:14	25/10/2024 15:13	INTERNA;NAO PROGRAMADA;MEIO AMBIENTE;VENTO	240	1	127678	2,99
1711	390	13587945-1	10	2024	12929	LAP 0106	LAP	1	3	25/10/2024 12:49	26/10/2024 10:04	INTERNA;NAO PROGRAMADA;MEIO AMBIENTE;ARVORE OU VEGETACAO	13800	155	35020	3292,63
1712	390	13587959-1	10	2024	15827	MAZ 0112	MAZ	1	3	25/10/2024 12:49	26/10/2024 08:58	INTERNA;NAO PROGRAMADA;MEIO AMBIENTE;VENTO	13800	80	154484	1612,24
1713	390	13587987-1	10	2024	15834	ITP 0108	ITP	1	3	25/10/2024 08:31	25/10/2024 14:55	INTERNA;NAO PROGRAMADA;MEIO AMBIENTE;ARVORE OU VEGETACAO	13800	54	63827	345,36
1714	390	13588009-1	10	2024	16578	COT 0104	COT	1	3	25/10/2024 12:54	26/10/2024 10:19	INTERNA;NAO PROGRAMADA;MEIO AMBIENTE;ARVORE OU VEGETACAO	240	1	45009	21,43
1715	390	13588055-1	10	2024	12957	PER 0103	PER	1	3	25/10/2024 12:58	26/10/2024 15:32	INTERNA;NAO PROGRAMADA;MEIO AMBIENTE;VENTO	240	1	104467	26,58
1716	390	13588064-1	10	2024	16580	IVI 0102	IVI	1	3	25/10/2024 12:15	25/10/2024 15:36	INTERNA;NAO PROGRAMADA;MEIO AMBIENTE;VENTO	13800	1	72948	3,36
1717	390	13588090-1	10	2024	15821	TAI 0109	TAI	1	3	25/10/2024 13:01	26/10/2024 09:42	INTERNA;NAO PROGRAMADA;MEIO AMBIENTE;VENTO	13800	49	97506	1013,09
1718	390	13588096-1	10	2024	15837	EMB 0108	EMB	1	3	25/10/2024 13:02	26/10/2024 10:20	INTERNA;NAO PROGRAMADA;MEIO AMBIENTE;VENTO	240	1	158606	21,30
1719	390	13588132-1	10	2024	16591	TUC 0110	TUC	1	3	25/10/2024 13:05	26/10/2024 13:59	INTERNA;NAO PROGRAMADA;MEIO AMBIENTE;VENTO	13800	48	51824	1155,11
1720	390	13588187-1	10	2024	16592	VGR 2304	VGR	1	3	25/10/2024 13:13	26/10/2024 09:38	INTERNA;NAO PROGRAMADA;MEIO AMBIENTE;ARVORE OU VEGETACAO	23000	59	21240	1204,85
1721	390	13588192-1	10	2024	12928	JUQ 0107	JUQ	1	3	25/10/2024 13:13	25/10/2024 16:59	INTERNA;NAO PROGRAMADA;MEIO AMBIENTE;ARVORE OU VEGETACAO	13800	252	19490	948,71
1722	390	13588197-1	10	2024	15813	JKU 0103	JKU	1	3	25/10/2024 13:13	26/10/2024 14:31	INTERNA;NAO PROGRAMADA;MEIO AMBIENTE;VENTO	13800	17	26549	429,85
1723	390	13588200-1	10	2024	12986	TTI 0105	TTI	1	3	25/10/2024 13:14	26/10/2024 06:08	INTERNA;NAO PROGRAMADA;MEIO AMBIENTE;ARVORE OU VEGETACAO	13800	25	36475	422,60
1724	390	13588204-1	10	2024	16594	VME 0111	VME	1	3	25/10/2024 13:14	25/10/2024 20:28	INTERNA;NAO PROGRAMADA;MEIO AMBIENTE;ARVORE OU VEGETACAO	13800	52	91733	143,58
1725	390	13588230-1	10	2024	12957	PER 0102	PER	1	3	25/10/2024 13:17	25/10/2024 19:58	INTERNA;NAO PROGRAMADA;MEIO AMBIENTE;VENTO	13800	74	104467	375,81
1726	390	13588231-1	10	2024	12912	GNA 0110	GNA	1	3	25/10/2024 13:17	26/10/2024 08:37	INTERNA;NAO PROGRAMADA;MEIO AMBIENTE;VENTO	240	2	98286	38,66
1727	390	13588256-1	10	2024	12982	TMR 0105	TMR	1	3	25/10/2024 13:15	25/10/2024 17:08	INTERNA;NAO PROGRAMADA;MEIO AMBIENTE;VENTO	240	1	50666	3,88
1728	390	13588290-1	10	2024	12853	BAL 0110	BAL	1	3	25/10/2024 13:23	26/10/2024 07:05	INTERNA;NAO PROGRAMADA;MEIO AMBIENTE;ARVORE OU VEGETACAO	240	1	71175	17,70
1729	390	13588307-1	10	2024	16578	COT 0114	COT	1	3	25/10/2024 13:24	25/10/2024 19:30	INTERNA;NAO PROGRAMADA;MEIO AMBIENTE;ARVORE OU VEGETACAO	13800	39	45009	237,47



1730	390	13588314-1	10	2024	16591	TUC 0108	TUC	1	3	25/10/2024 13:25	26/10/2024 11:29	INTERNA;NAO PROGRAMADA;MEIO AMBIENTE;ARVORE OU VEGETACAO	240	5	51824	110,26
1731	390	13588333-1	10	2024	12853	BAL 0105	BAL	1	3	25/10/2024 13:28	26/10/2024 20:00	INTERNA;NAO PROGRAMADA;MEIO AMBIENTE;ARVORE OU VEGETACAO	240	1	71175	30,54
1732	390	13588361-1	10	2024	16597	BAT 0105	BAT	1	3	25/10/2024 13:30	25/10/2024 17:55	INTERNA;NAO PROGRAMADA;MEIO AMBIENTE;VENTO	240	2	32701	8,83
1733	390	13588368-1	10	2024	12823	AGU 0109	AGU	1	3	25/10/2024 13:31	26/10/2024 01:07	INTERNA;NAO PROGRAMADA;MEIO AMBIENTE;VENTO	13800	62	38896	719,44
1734	390	13588370-1	10	2024	12928	JUQ 0102	JUQ	1	3	25/10/2024 13:31	27/10/2024 15:15	INTERNA;NAO PROGRAMADA;MEIO AMBIENTE;ARVORE OU VEGETACAO	13800	1	19490	49,73
1735	390	13588385-1	10	2024	12843	BFU 0109	BFU	1	3	25/10/2024 13:33	26/10/2024 03:30	INTERNA;NAO PROGRAMADA;MEIO AMBIENTE;ARVORE OU VEGETACAO	13800	44	50163	614,35
1736	390	13588395-1	10	2024	15833	ITN 0103	ITN	1	3	25/10/2024 13:34	25/10/2024 14:33	INTERNA;NAO PROGRAMADA;MEIO AMBIENTE;ARVORE OU VEGETACAO	13800	137	100948	134,53
1737	390	13588407-1	10	2024	12912	GNA 0111	GNA	1	3	25/10/2024 13:35	25/10/2024 14:58	INTERNA;NAO PROGRAMADA;MEIO AMBIENTE;VENTO	240	6	98286	8,23
1738	390	13588411-1	10	2024	15813	JKU 0109	JKU	1	3	25/10/2024 10:17	26/10/2024 10:53	INTERNA;NAO PROGRAMADA;MEIO AMBIENTE;ARVORE OU VEGETACAO	240	1	26549	24,60
1739	390	13588413-1	10	2024	16571	ALV 0113	ALV	1	3	25/10/2024 13:36	26/10/2024 14:15	INTERNA;NAO PROGRAMADA;MEIO AMBIENTE;ARVORE OU VEGETACAO	240	1	76534	24,65
1740	390	13588435-1	10	2024	16598	CAC 2302	CAC	1	3	25/10/2024 13:40	26/10/2024 00:27	INTERNA;NAO PROGRAMADA;MEIO AMBIENTE;VENTO	23000	34	28100	366,72
1741	390	13588437-1	10	2024	12823	SOC 0102	SOC	1	3	25/10/2024 13:40	25/10/2024 21:55	INTERNA;NAO PROGRAMADA;MEIO AMBIENTE;VENTO	13800	261	38896	2152,82
1742	390	13588445-1	10	2024	12853	BAL 0104	BAL	1	3	25/10/2024 13:41	25/10/2024 16:49	INTERNA;NAO PROGRAMADA;MEIO AMBIENTE;VENTO	13800	571	71175	1786,60
1743	390	13588461-1	10	2024	12892	COI 0107	COI	1	3	25/10/2024 13:44	26/10/2024 11:21	INTERNA;NAO PROGRAMADA;MEIO AMBIENTE;ARVORE OU VEGETACAO	13800	18	28396	389,31
1744	390	13588466-1	10	2024	12983	TIR 0111	TIR	1	3	25/10/2024 13:44	25/10/2024 15:39	INTERNA;NAO PROGRAMADA;MEIO AMBIENTE;VENTO	240	1	127678	1,92
1745	390	13588498-1	10	2024	12966	RPI 0110	RPI	1	3	25/10/2024 13:48	26/10/2024 11:52	INTERNA;NAO PROGRAMADA;MEIO AMBIENTE;VENTO	240	1	69210	22,07
1746	390	13588510-1	10	2024	16594	VME 0112	VME	1	3	25/10/2024 13:49	26/10/2024 12:10	INTERNA;NAO PROGRAMADA;MEIO AMBIENTE;VENTO	240	2	91733	44,70
1747	390	13588530-1	10	2024	12952	PRE 0108	PRE	1	3	25/10/2024 11:41	25/10/2024 23:20	INTERNA;NAO PROGRAMADA;MEIO AMBIENTE;ARVORE OU VEGETACAO	13800	79	39917	920,55
1748	390	13588544-1	10	2024	12872	CAL 0112	CAL	1	3	25/10/2024 11:09	25/10/2024 15:50	INTERNA;NAO PROGRAMADA;MEIO AMBIENTE;ARVORE OU VEGETACAO	240	8	26179	37,45
1749	390	13588549-1	10	2024	15830	MAD 0104	MAD	1	3	25/10/2024 13:53	26/10/2024 15:08	INTERNA;NAO PROGRAMADA;MEIO AMBIENTE;VENTO	240	1	103058	25,26
1750	390	13588558-1	10	2024	15831	LUB 0107	LUB	1	3	25/10/2024 13:54	25/10/2024 20:10	INTERNA;NAO PROGRAMADA;MEIO AMBIENTE;ARVORE OU VEGETACAO	13800	372	85034	2326,14
1751	390	13588577-1	10	2024	15834	ITP 0104	ITP	1	3	25/10/2024 13:36	25/10/2024 18:59	INTERNA;NAO PROGRAMADA;MEIO AMBIENTE;VENTO	13800	1987	63827	8465,02
1752	390	13588601-1	10	2024	12928	JUQ 0106	JUQ	1	3	25/10/2024 13:59	25/10/2024 17:39	INTERNA;NAO PROGRAMADA;MEIO AMBIENTE;ARVORE OU VEGETACAO	13800	59	19490	216,40
1753	390	13588603-1	10	2024	16597	BAT 0104	BAT	1	3	25/10/2024 13:59	25/10/2024 19:31	INTERNA;NAO PROGRAMADA;MEIO AMBIENTE;VENTO	240	1	32701	5,53
1754	390	13588623-1	10	2024	12960	PRI 0103	PRI	1	3	25/10/2024 14:00	25/10/2024 16:50	INTERNA;NAO PROGRAMADA;MEIO AMBIENTE;ARVORE OU VEGETACAO	13800	97	76726	275,16



1755	390	13588655-1	10	2024	12880	CVE 0107	CVE	1	3	25/10/2024 14:05	26/10/2024 15:59	INTERNA;NAO PROGRAMADA;MEIO AMBIENTE;VENTO	240	1	37452	25,89
1756	390	13588665-1	10	2024	12868	CAA 0104	CAA	1	3	25/10/2024 13:55	25/10/2024 16:09	INTERNA;NAO PROGRAMADA;MEIO AMBIENTE;VENTO	13800	4140	58218	3087,69
1757	390	13588670-1	10	2024	12830	AME 0108	AME	1	3	25/10/2024 13:17	27/10/2024 01:08	INTERNA;NAO PROGRAMADA;MEIO AMBIENTE;VENTO	13800	32	63576	1147,21
1758	390	13588696-1	10	2024	15817	ERM 0107	ERM	1	3	25/10/2024 09:39	26/10/2024 10:35	INTERNA;NAO PROGRAMADA;MEIO AMBIENTE;VENTO	240	1	92494	24,93
1759	390	13588710-1	10	2024	12843	BFU 0111	BFU	1	3	25/10/2024 14:12	25/10/2024 16:50	INTERNA;NAO PROGRAMADA;MEIO AMBIENTE;ARVORE OU VEGETACAO	13800	25	50163	65,90
1760	390	13588721-1	10	2024	15827	MAZ 0102	MAZ	1	3	25/10/2024 14:13	27/10/2024 09:50	INTERNA;NAO PROGRAMADA;MEIO AMBIENTE;ARVORE OU VEGETACAO	240	2	154484	87,26
1761	390	13588726-1	10	2024	16593	VAR 0104	VAR	1	3	25/10/2024 14:13	25/10/2024 18:46	INTERNA;NAO PROGRAMADA;MEIO AMBIENTE;ARVORE OU VEGETACAO	13800	6	108653	27,31
1762	390	13588734-1	10	2024	16598	CAC 2304	CAC	1	3	25/10/2024 14:14	25/10/2024 16:25	INTERNA;NAO PROGRAMADA;MEIO AMBIENTE;ARVORE OU VEGETACAO	23000	43	28100	94,15
1763	390	13588745-1	10	2024	12987	UTI 0103	UTI	1	3	25/10/2024 14:16	26/10/2024 11:37	INTERNA;NAO PROGRAMADA;MEIO AMBIENTE;ARVORE OU VEGETACAO	240	1	68277	21,35
1764	390	13588763-1	10	2024	12952	PRE 0107	PRE	1	3	25/10/2024 14:18	26/10/2024 13:15	INTERNA;NAO PROGRAMADA;MEIO AMBIENTE;ARVORE OU VEGETACAO	13800	11	39917	252,36
1765	390	13588769-1	10	2024	12922	ITR 0104	ITR	1	3	25/10/2024 14:19	26/10/2024 10:53	INTERNA;NAO PROGRAMADA;MEIO AMBIENTE;ARVORE OU VEGETACAO	240	2	101525	41,11
1766	390	13588773-1	10	2024	15837	EMB 0114	EMB	1	3	25/10/2024 14:20	26/10/2024 12:54	INTERNA;NAO PROGRAMADA;MEIO AMBIENTE;VENTO	240	1	158606	22,56
1767	390	13588779-1	10	2024	12835	ANC 0105	ANC	1	3	25/10/2024 14:21	25/10/2024 16:31	INTERNA;NAO PROGRAMADA;MEIO AMBIENTE;ARVORE OU VEGETACAO	240	1	50221	2,17
1768	390	13588785-1	10	2024	12922	ITR 0112	ITR	1	3	25/10/2024 14:22	25/10/2024 21:23	INTERNA;NAO PROGRAMADA;MEIO AMBIENTE;VENTO	13800	38	101525	266,78
1769	390	13588795-1	10	2024	12983	TIR 0106	TIR	1	3	25/10/2024 14:23	26/10/2024 10:39	INTERNA;NAO PROGRAMADA;MEIO AMBIENTE;VENTO	240	1	127678	20,27
1770	390	13588803-1	10	2024	12845	BAR 0111	BAR	1	3	25/10/2024 14:23	25/10/2024 15:20	INTERNA;NAO PROGRAMADA;MEIO AMBIENTE;VENTO	240	2	120961	1,88
1771	390	13588806-1	10	2024	12928	JUQ 0106	JUQ	1	3	25/10/2024 12:30	26/10/2024 03:37	INTERNA;NAO PROGRAMADA;MEIO AMBIENTE;VENTO	13800	39	19490	265,60
1772	390	13588822-1	10	2024	12830	AME 0107	AME	1	3	25/10/2024 05:38	25/10/2024 22:43	INTERNA;NAO PROGRAMADA;MEIO AMBIENTE;VENTO	13800	72	63576	1230,30
1773	390	13588831-1	10	2024	16587	BJU 0102	BJU	1	3	25/10/2024 14:09	26/10/2024 03:50	INTERNA;NAO PROGRAMADA;MEIO AMBIENTE;ARVORE OU VEGETACAO	13800	10	26909	136,98
1774	390	13588850-1	10	2024	12853	BAL 0115	BAL	1	3	25/10/2024 14:30	26/10/2024 11:26	INTERNA;NAO PROGRAMADA;MEIO AMBIENTE;ARVORE OU VEGETACAO	240	1	71175	20,94
1775	390	13588883-1	10	2024	16593	VAR 0114	VAR	1	3	25/10/2024 14:35	27/10/2024 12:13	INTERNA;NAO PROGRAMADA;MEIO AMBIENTE;VENTO	13800	112	108653	5111,06
1776	390	13588885-1	10	2024	12946	MOR 0102	MOR	1	3	25/10/2024 14:36	26/10/2024 10:11	INTERNA;NAO PROGRAMADA;MEIO AMBIENTE;VENTO	13800	34	23200	666,09
1777	390	13588893-1	10	2024	16592	VGR 2301	VGR	1	3	25/10/2024 14:38	26/10/2024 13:21	INTERNA;NAO PROGRAMADA;MEIO AMBIENTE;VENTO	240	1	21240	22,72
1778	390	13588898-1	10	2024	12838	AUT 0106	AUT	1	3	25/10/2024 14:38	25/10/2024 18:50	INTERNA;NAO PROGRAMADA;MEIO AMBIENTE;ARVORE OU VEGETACAO	240	1	71255	4,18
1779	390	13588928-1	10	2024	12928	JUQ 0102	JUQ	1	3	25/10/2024 14:44	26/10/2024 12:32	INTERNA;NAO PROGRAMADA;MEIO AMBIENTE;ARVORE OU VEGETACAO	13800	46	19490	1002,74



1780	390	13588939-1	10	2024	12983	TIR 0107	TIR	1	3	25/10/2024 14:45	26/10/2024 09:47	INTERNA;NAO PROGRAMADA;MEIO AMBIENTE;VENTO	240	2	127678	38,07
1781	390	13588960-1	10	2024	12927	JOR 0106	JOR	1	3	25/10/2024 14:48	25/10/2024 22:15	INTERNA;NAO PROGRAMADA;MEIO AMBIENTE;ARVORE OU VEGETACAO	13800	7	17007	52,19
1782	390	13588999-1	10	2024	12966	RPI 0111	RPI	1	3	25/10/2024 14:52	25/10/2024 22:40	INTERNA;NAO PROGRAMADA;MEIO AMBIENTE;ARVORE OU VEGETACAO	13800	20	69210	155,85
1783	390	13589008-1	10	2024	12946	MOR 0105	MOR	1	3	25/10/2024 14:53	26/10/2024 16:37	INTERNA;NAO PROGRAMADA;MEIO AMBIENTE;ARVORE OU VEGETACAO	240	1	23200	25,73
1784	390	13589010-1	10	2024	15836	GPR 0105	GPR	1	3	25/10/2024 14:53	25/10/2024 20:43	INTERNA;NAO PROGRAMADA;MEIO AMBIENTE;ARVORE OU VEGETACAO	13800	10	66587	58,35
1785	390	13589022-1	10	2024	12826	ABV 0108	ABV	1	3	25/10/2024 14:19	25/10/2024 23:02	INTERNA;NAO PROGRAMADA;MEIO AMBIENTE;ARVORE OU VEGETACAO	13800	18	25388	156,67
1786	390	13589023-1	10	2024	16593	IMG 0103	IMG	1	3	25/10/2024 13:40	26/10/2024 04:19	INTERNA;NAO PROGRAMADA;MEIO AMBIENTE;ARVORE OU VEGETACAO	13800	9	108653	131,79
1787	390	13589051-1	10	2024	12843	BFU 0106	BFU	1	3	25/10/2024 14:58	25/10/2024 20:07	INTERNA;NAO PROGRAMADA;MEIO AMBIENTE;ARVORE OU VEGETACAO	240	1	50163	5,15
1788	390	13589075-1	10	2024	12915	HIP 0106	HIP	1	3	25/10/2024 15:02	26/10/2024 10:08	INTERNA;NAO PROGRAMADA;MEIO AMBIENTE;ARVORE OU VEGETACAO	240	1	23299	19,09
1789	390	13589097-1	10	2024	12927	JOR 0104	JOR	1	3	25/10/2024 14:55	26/10/2024 06:50	INTERNA;NAO PROGRAMADA;MEIO AMBIENTE;ARVORE OU VEGETACAO	13800	9	17007	143,22
1790	390	13589100-1	10	2024	12868	CAA 0113	CAA	1	3	25/10/2024 15:05	27/10/2024 08:41	INTERNA;NAO PROGRAMADA;MEIO AMBIENTE;VENTO	240	1	58218	41,59
1791	390	13589110-1	10	2024	12895	COG 0113	COG	1	3	25/10/2024 15:07	25/10/2024 17:21	INTERNA;NAO PROGRAMADA;MEIO AMBIENTE;VENTO	13800	138	57630	308,12
1792	390	13589111-1	10	2024	16579	GUM 0106	GUM	1	3	25/10/2024 15:07	26/10/2024 09:59	INTERNA;NAO PROGRAMADA;MEIO AMBIENTE;VENTO	13800	131	82422	2471,06
1793	390	13589118-1	10	2024	16587	BJU 0103	BJU	1	3	25/10/2024 15:09	26/10/2024 12:45	INTERNA;NAO PROGRAMADA;MEIO AMBIENTE;VENTO	240	1	26909	21,60
1794	390	13589133-1	10	2024	16594	VME 0109	VME	1	3	25/10/2024 15:12	25/10/2024 16:26	INTERNA;NAO PROGRAMADA;MEIO AMBIENTE;ARVORE OU VEGETACAO	240	2	91733	2,48
1795	390	13589153-1	10	2024	16578	COT 0106	COT	1	3	25/10/2024 15:13	25/10/2024 22:07	INTERNA;NAO PROGRAMADA;MEIO AMBIENTE;ARVORE OU VEGETACAO	13800	1	45009	6,89
1796	390	13589155-1	10	2024	15817	ERM 0102	ERM	1	3	25/10/2024 15:14	26/10/2024 08:38	INTERNA;NAO PROGRAMADA;MEIO AMBIENTE;VENTO	240	1	92494	17,41
1797	390	13589191-1	10	2024	16587	BJU 0102	BJU	1	3	25/10/2024 15:19	26/10/2024 11:22	INTERNA;NAO PROGRAMADA;MEIO AMBIENTE;ARVORE OU VEGETACAO	13800	11	26909	220,50
1798	390	13589192-1	10	2024	15818	VFO 0107	VFO	1	3	25/10/2024 15:19	26/10/2024 04:21	INTERNA;NAO PROGRAMADA;MEIO AMBIENTE;VENTO	240	1	70128	13,02
1799	390	13589214-1	10	2024	12907	EGU 0102	EGU	1	3	25/10/2024 10:26	26/10/2024 13:35	INTERNA;NAO PROGRAMADA;MEIO AMBIENTE;ARVORE OU VEGETACAO	13800	10	21560	271,34
1800	390	13589229-1	10	2024	12952	PRE 0108	PRE	1	3	25/10/2024 15:23	27/10/2024 11:51	INTERNA;NAO PROGRAMADA;MEIO AMBIENTE;ARVORE OU VEGETACAO	13800	3	39917	133,38
1801	390	13589347-1	10	2024	16580	IVI 0104	IVI	1	3	25/10/2024 15:42	26/10/2024 10:51	INTERNA;NAO PROGRAMADA;MEIO AMBIENTE;ARVORE OU VEGETACAO	13800	9	72948	172,30
1802	390	13589370-1	10	2024	12912	GNA 0106	GNA	1	3	25/10/2024 11:18	26/10/2024 09:22	INTERNA;NAO PROGRAMADA;MEIO AMBIENTE;VENTO	240	2	98286	44,14
1803	390	13589418-1	10	2024	12982	TMR 0107	TMR	1	3	25/10/2024 15:50	26/10/2024 03:05	INTERNA;NAO PROGRAMADA;MEIO AMBIENTE;ARVORE OU VEGETACAO	13800	4	50666	44,96
1804	390	13589426-1	10	2024	16606	SER 0103	SER	1	3	25/10/2024 15:43	25/10/2024 19:27	INTERNA;NAO PROGRAMADA;MEIO AMBIENTE;ARVORE OU VEGETACAO	13800	95	18705	353,06



1805	390	13589438-1	10	2024	12900	CUP 0103	CUP	1	3	25/10/2024 12:01	26/10/2024 10:03	INTERNA;NAO PROGRAMADA;MEIO AMBIENTE;VENTO	13800	36	109208	792,98
1806	390	13589443-1	10	2024	12928	JUQ 0106	JUQ	1	3	25/10/2024 05:37	26/10/2024 12:13	INTERNA;NAO PROGRAMADA;MEIO AMBIENTE;VENTO	13800	27	19490	826,38
1807	390	13589451-1	10	2024	16571	ALV 0107	ALV	1	3	25/10/2024 15:56	26/10/2024 10:39	INTERNA;NAO PROGRAMADA;MEIO AMBIENTE;VENTO	240	3	76534	56,16
1808	390	13589460-1	10	2024	12960	PRI 0111	PRI	1	3	25/10/2024 15:57	26/10/2024 08:48	INTERNA;NAO PROGRAMADA;MEIO AMBIENTE;VENTO	13800	57	76726	959,69
1809	390	13589510-1	10	2024	16594	VME 0111	VME	1	3	25/10/2024 16:05	27/10/2024 10:17	INTERNA;NAO PROGRAMADA;MEIO AMBIENTE;VENTO	240	1	91733	42,20
1810	390	13589513-1	10	2024	12950	OSA 0109	OSA	1	3	25/10/2024 16:06	26/10/2024 09:43	INTERNA;NAO PROGRAMADA;MEIO AMBIENTE;VENTO	240	1	53881	17,62
1811	390	13589529-1	10	2024	12845	BAR 0106	BAR	1	3	25/10/2024 16:07	26/10/2024 11:49	INTERNA;NAO PROGRAMADA;MEIO AMBIENTE;VENTO	240	2	120961	39,39
1812	390	13589531-1	10	2024	12912	GNA 0106	GNA	1	3	25/10/2024 16:07	26/10/2024 10:50	INTERNA;NAO PROGRAMADA;MEIO AMBIENTE;VENTO	240	2	98286	37,42
1813	390	13589554-1	10	2024	12928	JUQ 0104	JUQ	1	3	25/10/2024 16:11	27/10/2024 10:19	INTERNA;NAO PROGRAMADA;MEIO AMBIENTE;VENTO	13800	5	19490	210,69
1814	390	13589587-1	10	2024	12928	JUQ 0106	JUQ	1	3	25/10/2024 16:16	26/10/2024 19:11	INTERNA;NAO PROGRAMADA;MEIO AMBIENTE;ARVORE OU VEGETACAO	240	1	19490	26,92
1815	390	13589733-1	10	2024	15839	CTA 0106	CTA	1	3	25/10/2024 16:40	26/10/2024 10:07	INTERNA;NAO PROGRAMADA;MEIO AMBIENTE;VENTO	240	1	54399	17,45
1816	390	13589751-1	10	2024	12951	PAN 0102	PAN	1	3	25/10/2024 16:43	25/10/2024 19:21	INTERNA;NAO PROGRAMADA;MEIO AMBIENTE;ARVORE OU VEGETACAO	240	1	50020	2,64
1817	390	13589766-1	10	2024	15831	LUB 0111	LUB	1	3	25/10/2024 16:46	27/10/2024 09:57	INTERNA;NAO PROGRAMADA;MEIO AMBIENTE;VENTO	240	2	85034	82,38
1818	390	13589772-1	10	2024	15813	JKU 0109	JKU	1	3	25/10/2024 13:35	25/10/2024 19:12	INTERNA;NAO PROGRAMADA;MEIO AMBIENTE;ARVORE OU VEGETACAO	13800	408	26549	2294,77
1819	390	13589774-1	10	2024	15813	JKU 0109	JKU	1	3	25/10/2024 05:45	26/10/2024 12:00	INTERNA;NAO PROGRAMADA;MEIO AMBIENTE;ARVORE OU VEGETACAO	13800	22	26549	665,48
1820	390	13589777-1	10	2024	12973	SND 0112	SND	1	3	25/10/2024 16:47	26/10/2024 12:48	INTERNA;NAO PROGRAMADA;MEIO AMBIENTE;VENTO	240	1	52326	20,01
1821	390	13589778-1	10	2024	12874	CAP 0109	CAP	1	3	25/10/2024 16:47	26/10/2024 11:18	INTERNA;NAO PROGRAMADA;MEIO AMBIENTE;VENTO	240	2	45700	37,02
1822	390	13589818-1	10	2024	12952	PRE 0105	PRE	1	3	25/10/2024 16:55	27/10/2024 14:23	INTERNA;NAO PROGRAMADA;MEIO AMBIENTE;ARVORE OU VEGETACAO	13800	2	39917	90,94
1823	390	13589825-1	10	2024	16579	GUM 0105	GUM	1	3	24/10/2024 11:22	26/10/2024 11:33	INTERNA;NAO PROGRAMADA;MEIO AMBIENTE;VENTO	240	1	82422	48,18
1824	390	13589829-1	10	2024	16599	GVI 0106	GVI	1	3	25/10/2024 16:56	26/10/2024 10:42	INTERNA;NAO PROGRAMADA;MEIO AMBIENTE;ARVORE OU VEGETACAO	240	2	104465	35,54
1825	390	13589830-1	10	2024	15826	MSA 0111	MSA	1	3	25/10/2024 16:56	26/10/2024 10:12	INTERNA;NAO PROGRAMADA;MEIO AMBIENTE;VENTO	240	1	91923	17,26
1826	390	13589834-1	10	2024	12966	RPI 0102	RPI	1	3	25/10/2024 16:57	26/10/2024 12:53	INTERNA;NAO PROGRAMADA;MEIO AMBIENTE;VENTO	240	1	69210	19,93
1827	390	13589844-1	10	2024	16588	PPU 0103	PPU	1	3	25/10/2024 14:15	26/10/2024 11:35	INTERNA;NAO PROGRAMADA;MEIO AMBIENTE;VENTO	240	34	53927	725,75
1828	390	13589850-1	10	2024	12912	GNA 0113	GNA	1	3	25/10/2024 16:59	26/10/2024 10:24	INTERNA;NAO PROGRAMADA;MEIO AMBIENTE;VENTO	240	39	98286	679,37
1829	390	13589862-1	10	2024	12927	JOR 0103	JOR	1	3	25/10/2024 17:01	25/10/2024 19:35	INTERNA;NAO PROGRAMADA;MEIO AMBIENTE;ARVORE OU VEGETACAO	13800	1	17007	2,57
1830	390	13589877-1	10	2024	16597	BAT 0104	BAT	1	3	25/10/2024 17:03	26/10/2024 09:01	INTERNA;NAO PROGRAMADA;MEIO AMBIENTE;VENTO	240	1	32701	15,97



1831	390	13589884-1	10	2024	12996	ANC 0107	ANC	1	3	25/10/2024 17:03	25/10/2024 18:55	INTERNA;NAO PROGRAMADA;MEIO AMBIENTE;VENTO	13800	3726	62145	3555,76
1832	390	13589892-1	10	2024	15817	ERM 0102	ERM	1	3	25/10/2024 13:13	25/10/2024 18:28	INTERNA;NAO PROGRAMADA;MEIO AMBIENTE;ARVORE OU VEGETACAO	13800	9753	92494	7460,47
1833	390	13589915-1	10	2024	16580	ASE 0103	ASE	1	3	25/10/2024 17:08	25/10/2024 22:40	INTERNA;NAO PROGRAMADA;MEIO AMBIENTE;VENTO	13800	25	72948	138,53
1834	390	13589936-1	10	2024	16571	ALV 0107	ALV	1	3	25/10/2024 17:11	26/10/2024 11:14	INTERNA;NAO PROGRAMADA;MEIO AMBIENTE;ARVORE OU VEGETACAO	240	1	76534	18,05
1835	390	13589947-1	10	2024	12996	VPC 0109	VPC	1	3	25/10/2024 17:05	25/10/2024 23:31	INTERNA;NAO PROGRAMADA;MEIO AMBIENTE;VENTO	13800	6167	62145	478,96
1836	390	13589949-1	10	2024	12835	ANC 0109	ANC	1	3	25/10/2024 17:12	26/10/2024 12:23	INTERNA;NAO PROGRAMADA;MEIO AMBIENTE;VENTO	240	1	50221	19,19
1837	390	13589968-1	10	2024	15834	ITP 0109	ITP	1	3	25/10/2024 17:15	25/10/2024 23:20	INTERNA;NAO PROGRAMADA;MEIO AMBIENTE;VENTO	13800	36	63827	218,67
1838	390	13589981-1	10	2024	15830	MAD 0110	MAD	1	3	25/10/2024 17:18	26/10/2024 07:25	INTERNA;NAO PROGRAMADA;MEIO AMBIENTE;VENTO	13800	263	103058	3712,61
1839	390	13589997-1	10	2024	12835	ANC 0104	ANC	1	3	25/10/2024 17:20	26/10/2024 11:33	INTERNA;NAO PROGRAMADA;MEIO AMBIENTE;VENTO	13800	60	50221	1043,88
1840	390	13589999-1	10	2024	16586	MON 0114	MON	1	3	25/10/2024 17:20	26/10/2024 10:59	INTERNA;NAO PROGRAMADA;MEIO AMBIENTE;VENTO	240	1	38973	17,65
1841	390	13590004-1	10	2024	15821	TAI 0106	TAI	1	3	24/10/2024 20:52	26/10/2024 14:05	INTERNA;NAO PROGRAMADA;MEIO AMBIENTE;ARVORE OU VEGETACAO	240	681	97506	1849,17
1842	390	13590060-1	10	2024	15826	MSA 0113	MSA	1	3	25/10/2024 17:29	26/10/2024 11:37	INTERNA;NAO PROGRAMADA;MEIO AMBIENTE;ARVORE OU VEGETACAO	240	1	91923	18,13
1843	390	13590062-1	10	2024	16585	MBE 0109	MBE	1	3	25/10/2024 17:30	26/10/2024 02:04	INTERNA;NAO PROGRAMADA;MEIO AMBIENTE;ARVORE OU VEGETACAO	240	2	109927	17,16
1844	390	13590063-1	10	2024	12868	CAA 0106	CAA	1	3	25/10/2024 17:28	27/10/2024 10:46	INTERNA;NAO PROGRAMADA;MEIO AMBIENTE;ARVORE OU VEGETACAO	13800	3	58218	123,90
1845	390	13590067-1	10	2024	16602	RTA 0102	RTA	1	3	25/10/2024 17:30	26/10/2024 14:14	INTERNA;NAO PROGRAMADA;MEIO AMBIENTE;ARVORE OU VEGETACAO	240	2	14859	41,47
1846	390	13590133-1	10	2024	12952	PRE 0108	PRE	1	3	25/10/2024 07:59	26/10/2024 10:26	INTERNA;NAO PROGRAMADA;MEIO AMBIENTE;ARVORE OU VEGETACAO	13800	83	39917	2195,63
1847	390	13590150-1	10	2024	15834	ITP 0111	ITP	1	3	25/10/2024 17:43	26/10/2024 13:00	INTERNA;NAO PROGRAMADA;MEIO AMBIENTE;ARVORE OU VEGETACAO	13800	29	63827	558,42
1848	390	13590198-1	10	2024	13000	VIT 0106	VIT	1	3	25/10/2024 17:54	26/10/2024 14:25	INTERNA;NAO PROGRAMADA;MEIO AMBIENTE;ARVORE OU VEGETACAO	240	1	103461	20,52
1849	390	13590199-1	10	2024	12987	UTI 0110	UTI	1	3	25/10/2024 16:44	26/10/2024 11:53	INTERNA;NAO PROGRAMADA;MEIO AMBIENTE;ARVORE OU VEGETACAO	240	2	68277	38,32
1850	390	13590210-1	10	2024	12960	PRI 0103	PRI	1	3	25/10/2024 17:56	27/10/2024 10:54	INTERNA;NAO PROGRAMADA;MEIO AMBIENTE;ARVORE OU VEGETACAO	240	1	76726	40,96
1851	390	13590213-1	10	2024	15837	EMB 0102	EMB	1	3	25/10/2024 17:56	25/10/2024 20:35	INTERNA;NAO PROGRAMADA;MEIO AMBIENTE;VENTO	13800	311	158606	820,87
1852	390	13590690-1	10	2024	15835	ITA 0103	ITA	1	3	24/10/2024 12:30	26/10/2024 01:26	INTERNA;NAO PROGRAMADA;MEIO AMBIENTE;ARVORE OU VEGETACAO	13800	1852	22215	610,19
1853	390	13590786-1	10	2024	16593	IMG 0104	IMG	1	3	25/10/2024 10:15	26/10/2024 00:34	INTERNA;NAO PROGRAMADA;MEIO AMBIENTE;ARVORE OU VEGETACAO	13800	110	108653	1574,22
1854	390	13591093-1	10	2024	15826	MSA 0113	MSA	1	3	25/10/2024 14:40	26/10/2024 11:11	INTERNA;NAO PROGRAMADA;MEIO AMBIENTE;VENTO	240	2	91923	41,05
1855	390	13591212-1	10	2024	12833	ANA 0109	ANA	1	3	25/10/2024 10:51	25/10/2024 22:06	INTERNA;NAO PROGRAMADA;MEIO AMBIENTE;ARVORE OU VEGETACAO	240	1	13807	11,25



1856	390	13591292-1	10	2024	15837	EMB 0112	EMB	1	3	25/10/2024 13:43	25/10/2024 21:58	INTERNA;NAO PROGRAMADA;MEIO AMBIENTE;ARVORE OU VEGETACAO	13800	64	158606	527,72
1857	390	13591339-1	10	2024	16597	BAT 0106	BAT	1	3	25/10/2024 13:23	26/10/2024 15:02	INTERNA;NAO PROGRAMADA;MEIO AMBIENTE;VENTO	240	1	32701	25,64
1858	390	13591400-1	10	2024	12907	EGU 0103	EGU	1	3	25/10/2024 08:06	27/10/2024 01:09	INTERNA;NAO PROGRAMADA;MEIO AMBIENTE;VENTO	13800	1	21560	41,04
1859	390	13591449-1	10	2024	15821	TAI 0108	TAI	1	3	25/10/2024 16:41	27/10/2024 08:47	INTERNA;NAO PROGRAMADA;MEIO AMBIENTE;ARVORE OU VEGETACAO	240	4	97506	160,43
1860	390	13591513-1	10	2024	16593	IMG 0103	IMG	1	3	25/10/2024 17:59	26/10/2024 14:05	INTERNA;NAO PROGRAMADA;MEIO AMBIENTE;ARVORE OU VEGETACAO	13800	22	108653	442,18
1861	390	13591633-1	10	2024	12952	PRE 0102	PRE	1	3	25/10/2024 17:06	27/10/2024 18:00	INTERNA;NAO PROGRAMADA;MEIO AMBIENTE;ARVORE OU VEGETACAO	13800	3	39917	146,69
1862	390	13591650-1	10	2024	12954	PSD 0108	PSD	1	3	25/10/2024 11:45	27/10/2024 09:18	INTERNA;NAO PROGRAMADA;MEIO AMBIENTE;VENTO	240	1	71554	45,55
1863	390	13591762-1	10	2024	12957	PER 0102	PER	1	3	24/10/2024 19:01	26/10/2024 17:44	INTERNA;NAO PROGRAMADA;MEIO AMBIENTE;VENTO	13800	13	104467	607,38
1864	390	13591781-1	10	2024	16593	IMG 0104	IMG	1	3	24/10/2024 12:03	26/10/2024 10:25	INTERNA;NAO PROGRAMADA;MEIO AMBIENTE;ARVORE OU VEGETACAO	13800	24	108653	1112,96
1865	390	13591925-1	10	2024	16591	TUC 0102	TUC	1	3	25/10/2024 17:12	26/10/2024 21:25	INTERNA;NAO PROGRAMADA;MEIO AMBIENTE;VENTO	13800	75	51824	2116,71
1866	390	13592017-1	10	2024	15834	ITP 0107	ITP	1	3	25/10/2024 14:44	26/10/2024 09:41	INTERNA;NAO PROGRAMADA;MEIO AMBIENTE;ARVORE OU VEGETACAO	13800	25	63827	473,78
1867	390	13592122-1	10	2024	12912	GNA 0107	GNA	1	3	25/10/2024 17:58	26/10/2024 13:15	INTERNA;NAO PROGRAMADA;MEIO AMBIENTE;VENTO	240	1	98286	19,28
1868	390	13592211-1	10	2024	12987	UTI 0110	UTI	1	3	25/10/2024 11:27	26/10/2024 11:52	INTERNA;NAO PROGRAMADA;MEIO AMBIENTE;ARVORE OU VEGETACAO	13800	6	68277	146,47
1869	390	13593424-1	10	2024	12830	AME 0107	AME	1	3	25/10/2024 17:01	27/10/2024 04:29	INTERNA;NAO PROGRAMADA;MEIO AMBIENTE;ARVORE OU VEGETACAO	240	1	63576	35,47
1870	390	13594104-1	10	2024	16593	VAR 0104	VAR	1	3	25/10/2024 16:24	27/10/2024 22:27	INTERNA;NAO PROGRAMADA;MEIO AMBIENTE;ARVORE OU VEGETACAO	240	1	108653	54,04
1871	390	13641762-1	10	2024	16595	ALP 0109	ALP	1	3	23/10/2024 12:29	23/10/2024 14:23	INTERNA;NAO PROGRAMADA;MEIO AMBIENTE;VENTO	240	1	39272	1,90
1872	390	13667408-1	10	2024	12957	PER 0111	PER	1	3	23/10/2024 01:21	23/10/2024 13:46	INTERNA;NAO PROGRAMADA;MEIO AMBIENTE;VENTO	13800	90	104467	1117,50
1873	390	13667524-1	10	2024	16594	VME 0106	VME	1	3	25/10/2024 12:17	27/10/2024 09:06	INTERNA;NAO PROGRAMADA;MEIO AMBIENTE;ARVORE OU VEGETACAO	240	1	91733	44,82
1874	390	13667822-1	10	2024	12966	RPI 0111	RPI	1	3	24/10/2024 13:23	24/10/2024 21:19	INTERNA;NAO PROGRAMADA;MEIO AMBIENTE;VENTO	13800	309	69210	1467,51

## **ANEXO II**    **Laudo meteorológico**



Climatempo Energia

### **LAUDO METEOROLÓGICO DE EVENTO CLIMÁTICO 23 a 25 de outubro de 2024**

**Produzido por:**

CLIMATEMPO

**Cliente:**

Enel-SP

Novembro, 2024

**Iluminar o futuro da humanidade**



**Sumário**

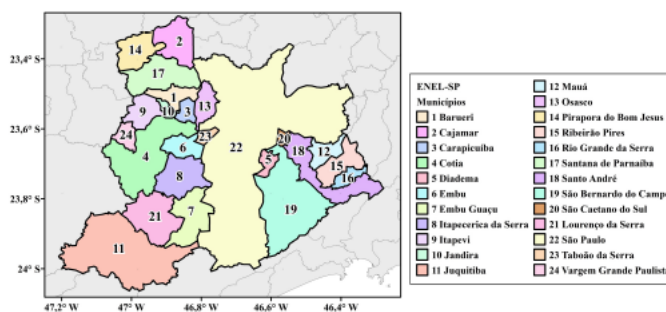
<b>1</b>	<b>Análise de Evento Meteorológico</b>	<b>2</b>
1.1	Região de Estudo	2
1.2	Descrição do Evento	2
1.3	Abrangência do Evento	3
1.3.1	Satélite	3
1.3.2	Descargas Atmosféricas	6
1.3.3	Chuva	12
1.3.4	Rajadas de Vento	22
<b>2</b>	<b>Notícias</b>	<b>27</b>
<b>3</b>	<b>Classificação COBRADE</b>	<b>28</b>
3.1	Resumo do Evento	28
<b>4</b>	<b>Referências</b>	<b>30</b>
<b>5</b>	<b>Anexos</b>	<b>31</b>

## 1 Análise de Evento Meteorológico

### 1.1 Região de Estudo

Na figura a seguir é apresentada a área de concessão da Enel-SP, dividida em municípios, a serem analisados neste relatório.

Figura 1: Municípios do estado de São Paulo atendidas pela Enel-SP.



### 1.2 Descrição do Evento

Durante o período de 23 a 25 de outubro de 2024, a convergência de umidade em baixos níveis da atmosfera foi intensificada pela formação de um ciclone extratropical no oceano associado à passagem de uma frente fria no estado de São Paulo combinada a atuação de um cavado em médios níveis da atmosfera. A combinação desses fatores foi responsável pela ocorrência de tempestades sobre a Região Metropolitana de São Paulo. Houve registro de chuvas intensas, raios e fortes rajadas de vento, com potencial para causar impactos na rede elétrica na área sob concessão da Enel-SP.

### 1.3 Abrangência do Evento

#### 1.3.1 Satélite

A fim de identificar núcleos de chuva atuantes na atmosfera e visualizar o desenvolvimento e posição de sistemas meteorológicos são utilizadas imagens de satélite. A partir dessas análises, é possível inferir a abrangência do evento e também determinar o horário de início e fim do evento.

As Figuras 2 a 4 apresentam as imagens do satélite GOES 16 (Canal 13) a cada 3 horas para cada dia do evento, durante o período de 23 a 25 de outubro de 2024. Os tons mais quentes (amarelo, vermelho e rosa) indicam a presença de nuvens de grande desenvolvimento vertical, geralmente associadas à ocorrência de tempo severo. Apesar disso, na região tropical, é comum a ocorrência de nuvens baixas com topos quentes. Isso acontece pois a atmosfera apresenta uma temperatura mais alta e uma extensão vertical maior. Por isso, nessa região, mesmo a ocorrência de nebulosidade baixa tem potencial para provocar grandes volumes de chuva.

Na manhã e madrugada do dia 23 de outubro (Figura 2) houve predomínio de uma espessa cobertura de nuvens rasas e médias sobre a Região Metropolitana de São Paulo. Essa nebulosidade esteve associada à chuvas persistentes de fraca a moderada intensidade. A partir da tarde, nuvens médias atuaram na porção centro-oeste da Região Metropolitana de São Paulo associadas à chuvas pontuais de até forte intensidade. À noite, nuvens profundas com potencial para tempo severo atuaram na região, associadas à chuvas fortes com raios e rajadas de vento.

Na madrugada do dia 24 de outubro (Figura 3), nuvens médias associadas à chuvas continuaram atuando na região. Ao longo da manhã e no início da tarde, nuvens rasas continuaram atuando sobre a região. Essa nebulosidade esteve associada à chuvas persistentes de fraca a moderada intensidade. À noite, nuvens profundas com potencial para tempo severo atuaram na Região Metropolitana de São Paulo.

Na madrugada e manhã do dia 25 outubro (Figura 4) nuvens profundas associadas à chuvas fortes com raios e rajadas de vento continuaram atuando sobre a Região Metropolitana de São Paulo. Ao longo da tarde, as nuvens gradualmente se dissiparam e o sistema de frente fria se afastou da região.



Figura 2: Imagens realçadas do satélite GOES-16 das 00 BRT até 23 BRT (a cada 3 horas) para o dia 23 de outubro.

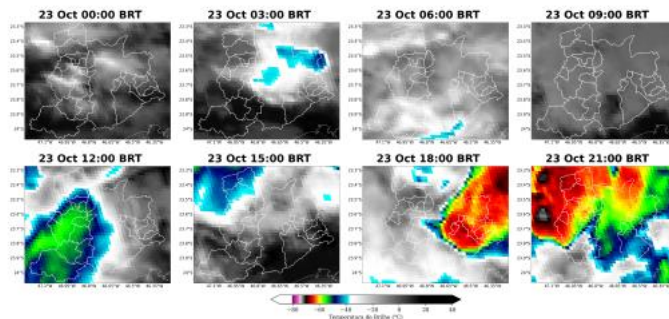
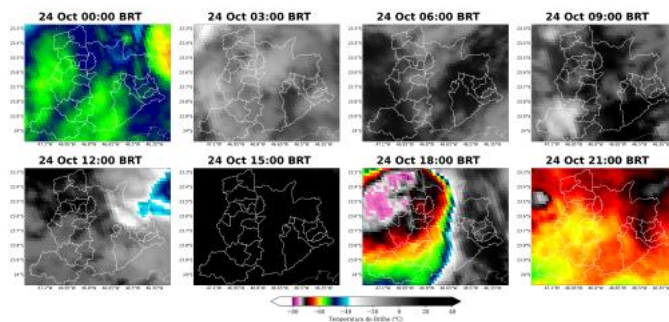


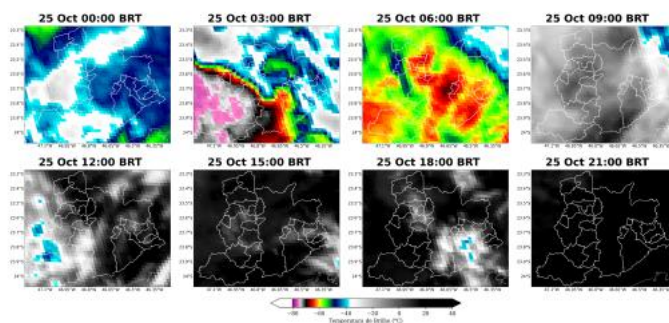
Figura 3: Imagens realçadas do satélite GOES-16 das 00 BRT até 23 BRT (a cada 3 horas) para o dia 24 de outubro.



Sede Climatempo - Avenida Paulista, 302 - 5º andar | Sala 63 - Bela Vista - São Paulo/SP - CEP 08310-000 - Tel. (11) 3736-4391

Labs Climatempo - Av. Dr. Altino Bondezan - 500 - Sala 1308 - Parque Tecnológico - São José dos Campos/SP - CEP 12247-016 - Tel. (12) 9.9143-1232  
[www.climatempo.com.br](http://www.climatempo.com.br) [www.climatempo.com.br](http://www.climatempo.com.br) [www.stormgeo.com](http://www.stormgeo.com) 4 de 31

Figura 4: Imagens realçadas do satélite GOES-16 das 00 BRT até 23 BRT (a cada 3 horas) para o dia 25 outubro.



Sede Climatempo - Avenida Paulista, 302 - 5º andar | Sala 63 - Bela Vista - São Paulo/SP - CEP 05310-000 - Tel. (11) 3736-4591

Labs Climatempo - Av. Dr. Altino Bondesan - 500 - Sala 1308 - Parque Tecnológico - São José dos Campos/SP - CEP 12247-016 - Tel. (12) 9.9143-1232  
[www.climatempo.com.br](http://www.climatempo.com.br)    [www.climatempoconsultoria.com.br](http://www.climatempoconsultoria.com.br)    [www.stormgeo.com](http://www.stormgeo.com)    5 de 31

### 1.3.2 Descargas Atmosféricas

Para os dados de descargas atmosféricas, utiliza-se a base de dados da rede Earth Networks, sendo esta uma rede global que apresenta melhoria ano após ano em sua detecção de raios nuvem-solo e nuvem-nuvem. Para o propósito deste trabalho, utiliza-se apenas os raios nuvem-solo, os quais apresentam o maior impacto à infraestrutura e vida humana. Dessa maneira, de agora em diante sempre que mencionado a palavra raios, será referido à nuvem-solo.

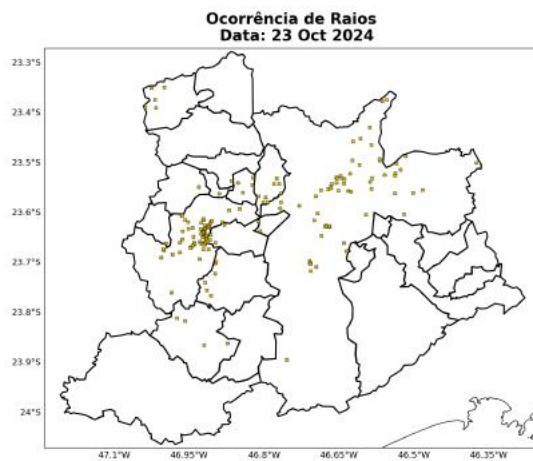
No dia 23 de outubro (Figura 5) houve registro de raios pontuais na Região Metropolitana de São Paulo, principalmente nos municípios de Cotia e São Paulo.

No dia 24 de outubro (Figura 6), os raios continuaram ocorrendo de forma pontual, principalmente em Pirapora do Bom Jesus e Cajamar.

No dia 25 outubro (Figura 7), raios pontuais foram registrados em São Paulo, Juquitiba, São Bernardo do Campo, Lourenço da Serra, Barueri, Cotia, Pirapora do Bom Jesus e Cajamar.

A Figura 8 apresenta o total de raios para todo o período do evento. Destacam-se os municípios de São Paulo, Cotia e Pirapora do Bom Jesus com maior número de registros.

Figura 5: Descargas atmosféricas nuvem-solo detectadas pelo sistema Earth Networks para o dia 23 de outubro sobre a área de concessão da Enel-SP.



Sede Climatempo - Avenida Paulista, 302 - 5º andar | Sala 63 - Bela Vista - São Paulo/SP - CEP 01310-000 - Tel. (11) 3736-4391

Labs Climatempo - Av. Dr. Altino Bondesan - 500 - Sala 1308 - Parque Tecnológico - São José dos Campos/SP - CEP 12247-016 - Tel. (12) 9.9143-1232  
[www.climatempo.com.br](http://www.climatempo.com.br) [www.climatempoconsultoria.com.br](http://www.climatempoconsultoria.com.br) [www.stormgeo.com](http://www.stormgeo.com) 7 de 31

Figura 6: Descargas atmosféricas nuvem-solo detectadas pelo sistema Earth Networks para o dia 24 de outubro sobre a área de concessão da Enel-SP.

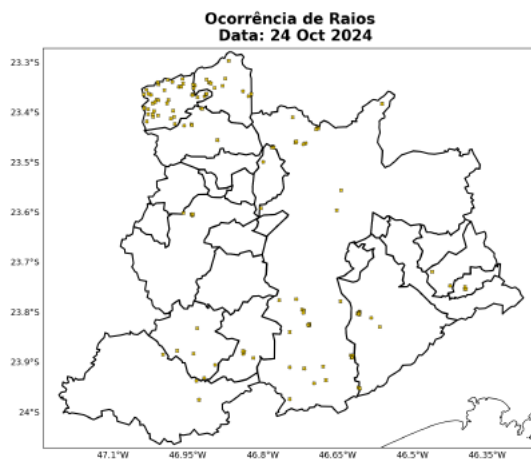
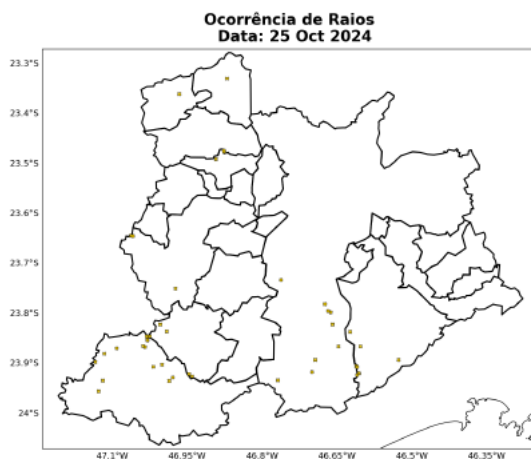




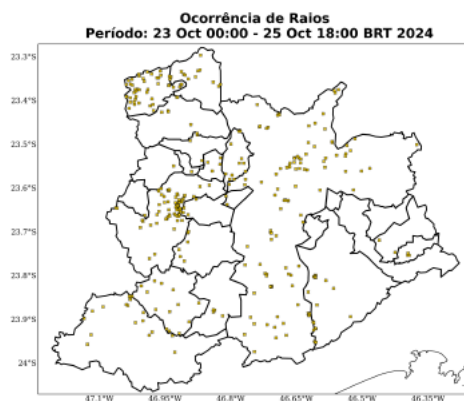
Figura 7: Descargas atmosféricas nuvem-solo detectadas pelo sistema Earth Networks para o dia 25 outubro sobre a área de concessão da Enel-SP.



Sede Climatempo - Avenida Paulista, 302 - 5º andar | Sala 63 - Bela Vista - São Paulo/SP - CEP 01310-000 - Tel. (11) 3736-4591

Labs Climatempo - Av. Dr. Altino Bondesan - 500 - Sala 1308 - Parque Tecnológico - São José dos Campos/SP - CEP 12247-016 - Tel. (12) 9.9143-1232  
[www.climatempo.com.br](http://www.climatempo.com.br) [www.climatempoconsultoria.com.br](http://www.climatempoconsultoria.com.br) [www.stormgeo.com](http://www.stormgeo.com) 9 de 31

Figura 8: Total de descargas atmosféricas nuvem-solo detectadas pelo sistema Earth Networks para o período do evento sobre a área de concessão da Enel-SP.



A Tabela 1 apresenta os totais de raios para todo o período do evento por cada município. A maior quantidade de raios foi registrada no município de São Paulo, totalizando 112 ocorrências.

Tabela 1: Total de raios durante o período do evento para cada município da área de concessão da Enel-SP.

Regional	Total de Raios
São Paulo	112
Cotia	84
Pirapora do B. Jesus	48
S. Bernardo do Campo	21
Juquitiba	17
Lourenço da Serra	14
Cajamar	13
Osasco	11
Santana de Parnaíba	8
Embu	6
Itapeerica da Serra	6
Carapicuíba	4
Embu Guaçu	4

Sede Climatempo - Avenida Paulista, 302 - 5º andar | Sala 63 - Bela Vista - São Paulo/SP - CEP 01310-000 - Tel. (11) 3736-4391

Labs Climatempo - Av. Dr. Altino Bondesan - 500 - Sala 1308 - Parque Tecnológico - São José dos Campos/SP - CEP 12.247-016 - Tel. (12) 9.9143-1232  
[www.climatempo.com.br](http://www.climatempo.com.br)    [www.climatempoconsultoria.com.br](http://www.climatempoconsultoria.com.br)    [www.stbrmg.com](http://www.stbrmg.com)    10 de 31

Table 1 continued from previous page

Regional	Total de Raios
Rio Grande da Serra	3
Barueri	2
Ribeirão Pires	2
Jandira	1
Itapevi	1
Taboão da Serra	1
Mauá	0
S. Caetano do Sul	0
Diadema	0
V. G. Paulista	0
Santo André	0

### 1.3.3 Chuva

Para facilitar a compreensão espacial dos volumes de chuva registrados em São Paulo, as figuras a seguir mostram os acumulados de chuva para os dias do evento registrada pelas estações meteorológicas do INMET e do CEMADEN. Os tons mais frios (verde, azul e roxo) indicam chuvas mais intensas. A classificação da intensidade da chuva acumulada diária é apresentada na referência [4].

As estações meteorológicas realizam medições pontuais, porém, esses valores são representativos de toda a área em seu entorno. Além disso, essa análise pode ser combinada com as imagens de satélite a fim de se obter uma maior confiabilidade da ocorrência de chuva na região. Ressalta-se que a falta de dados de estações meteorológicas em algumas regiões não exclui a possibilidade da ocorrência de fortes chuvas, e por isso, necessita-se da análise combinada de todas as variáveis apresentadas neste documento para inferir o potencial risco climático associado a transtornos.

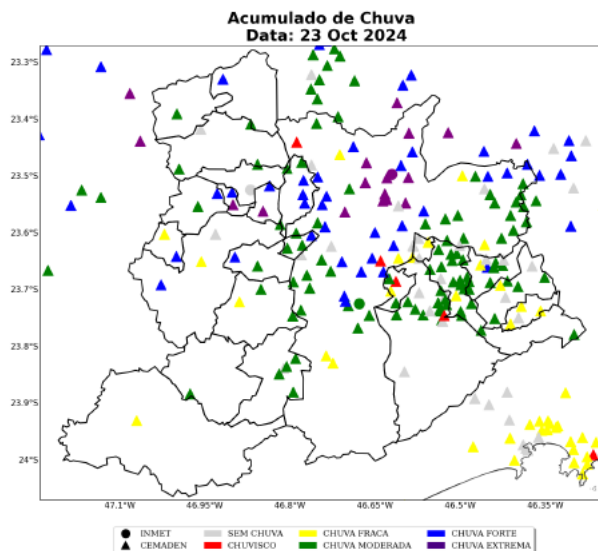
No dia 23 de outubro (Figura 9) houve registro de chuva extrema nos municípios de São Paulo, Carapicuíba e Jandira. Choveu forte em Cajamar, Cotia, Itapevi, Embu, Taboão da Serra, Mauá e Osasco. Nos demais municípios, os acumulados variaram entre chuva fraca e moderada.

No dia 24 de outubro (Figura 10), os acumulados atingiram o limiar de chuva forte em São Paulo e Cajamar. Nos demais municípios, os acumulados variaram entre chuva fraca e moderada.

No dia 25 outubro (Figura 11) houve registro de chuva forte em São Paulo, Santo André, Juquitiba, Lourenço da Serra, Embu Guaçu, Cotia e Itapeverica da Serra. Nos demais municípios, os registros variaram entre chuva fraca a moderada.

O total de chuva durante o evento (Figura 12) mostra que o maior volume foi registrado no município de São Paulo, com acumulados acima de 100 mm.

Figura 9: Acumulado de predipitação sobre a área de concessão da Enel-SP para o dia 23 de outubro, baseado nas estações meteorológicas do INMET e CEMADEN.

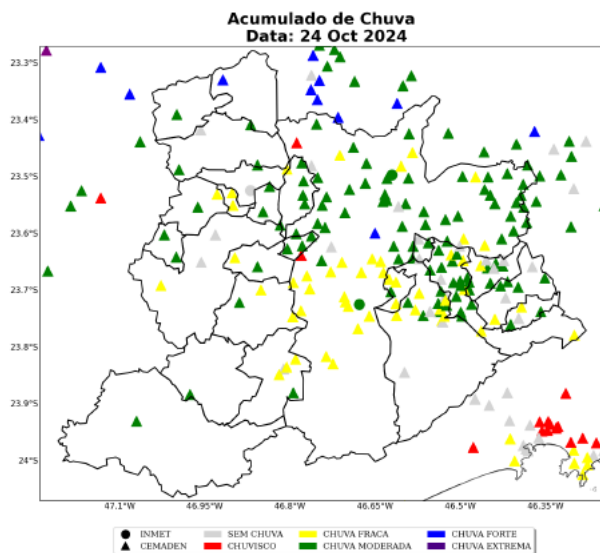


Sede Climatempo - Avenida Paulista, 302 - 5º andar | Sala 63 - Bela Vista - São Paulo/SP - CEP 01310-000 - Tel. (11) 3736-4991

Labs Climatempo - Av. Dr. Altino Bondesan - 500 - Sala 1308 - Parque Tecnológico - São José dos Campos/SP - CEP 12247-016 - Tel. (12) 9.9143-1232  
[www.climatempo.com.br](http://www.climatempo.com.br)    [www.climatempoconsultoria.com.br](http://www.climatempoconsultoria.com.br)    [www.stormgeo.com](http://www.stormgeo.com)    13 de 31



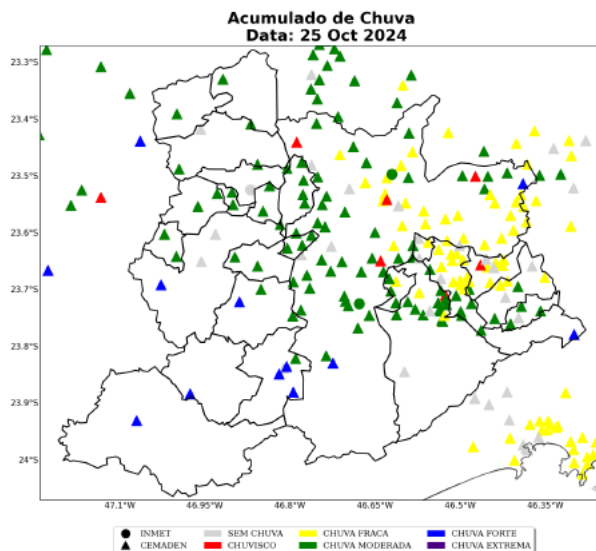
Figura 10: Acumulado de precipitação sobre a área de concessão da Enel-SP para o dia 24 de outubro, baseado nas estações meteorológicas do INMET e CEMADEN.



Sede Climatempo - Avenida Paulista, 302 - 5º andar | Sala 63 - Bela Vista - São Paulo/SP - CEP 01310-000 - Tel. (11) 3736-4391

Labs Climatempo - Av. Dr. Altino Bondesan - 500 - Sala 1308 - Parque Tecnológico - São José dos Campos/SP - CEP 12247-016 - Tel. (12) 9.9143-1232  
[www.climatempo.com.br](http://www.climatempo.com.br)    [www.climatempoconsultoria.com.br](http://www.climatempoconsultoria.com.br)    [www.stormgeo.com](http://www.stormgeo.com)    14 de 31

Figura 11: Acumulado de precipitação sobre a área de concessão da Enel-SP para o dia 25 outubro, baseado nas estações meteorológicas do INMET e CEMADEN.

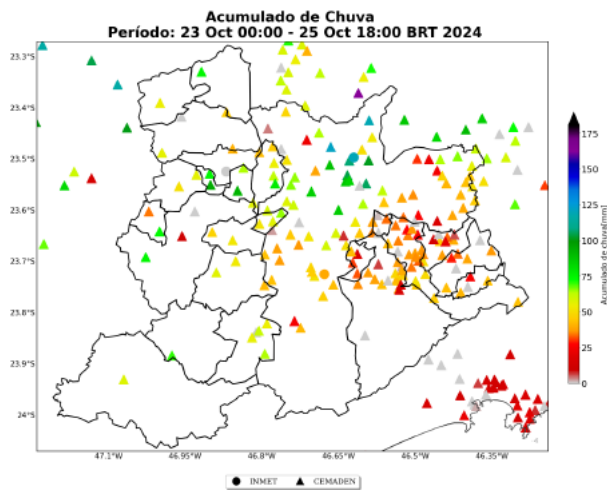


Sede Climatempo - Avenida Paulista, 302 - 5º andar | Sala 63 - Bela Vista - São Paulo/SP - CEP 01310-000 - Tel. (11) 3736-4591

Labs Climatempo - Av. Dr. Altino Bondesan - 500 - Sala 1308 - Parque Tecnológico - São José dos Campos/SP - CEP 12247-016 - Tel. (12) 9.9143-1232  
[www.climatempo.com.br](http://www.climatempo.com.br)    [www.climatempoconsultoria.com.br](http://www.climatempoconsultoria.com.br)    [www.stormgeo.com](http://www.stormgeo.com)    15 de 31



Figura 12: Acumulado de precipitação sobre a área de concessão da Enel-SP para o período de 23 a 25 de outubro de 2024, baseado nas estações meteorológicas do INMET e CEMADEN.



Sede Climatedempo - Avenida Paulista, 302 - 5º andar | Sala 63 - Bela Vista - São Paulo/SP - CEP 01310-000 - Tel. (11) 3736-4591

Labs Climatedempo - Av. Dr. Altino Bondesan - 500 - Sala 1308 - Parque Tecnológico - São José dos Campos/SP - CEP 12247-016 - Tel. (12) 9.9143-1232  
[www.climatedempo.com.br](http://www.climatedempo.com.br)    [www.climatedempoconsultoria.com.br](http://www.climatedempoconsultoria.com.br)    [www.stormgeo.com](http://www.stormgeo.com)    16 de 31



Na Tabela 2 estão indicados os municípios e os valores do acumulado de chuva durante o período do evento. O maior volume de chuva foi registrado no município de São Paulo, com acumulado igual a 122 mm.

Tabela 2: Chuva acumulada no período de 23 a 25 de outubro de 2024 nos municípios sob concessão da Enel-SP.

Estação	Município	Chuva Total (mm)	Fonte
Freguesia do Ó	São paulo	122	CEMADEN
MIRANTE	Sao paulo	120	INMET
Jardim Valparaíso	São paulo	119	CEMADEN
AC Santana	São paulo	107	CEMADEN
Mooca	São paulo	106	CEMADEN
Luz	São paulo	104	CEMADEN
Vila Maria	São paulo	101	CEMADEN
Parque das Iglesias	Jandira	95	CEMADEN
Altos da Santa Lúcia	Carapicuíba	92	CEMADEN
Limão	São paulo	89	CEMADEN
AC Central de SP	São paulo	88	CEMADEN
Vila Clementino	São paulo	86	CEMADEN
Pinheiros	São paulo	85	CEMADEN
Centro	São paulo	84	CEMADEN
Corrego Bussocaba	Osasco	77	CEMADEN
Caucaia do Alto	Cotia	75	CEMADEN
Ponanduva	Cajamar	75	CEMADEN
Centro	Jandira	74	CEMADEN
Monte Catine	Cotia	74	CEMADEN
Paiol do Meio	São Lourenço da serra	70	CEMADEN
Itaim Paulista	São paulo	66	CEMADEN
Jaguari	São paulo	66	CEMADEN
Parque Assunção	Taboão da serra	65	CEMADEN
Vila Leopoldina	São paulo	65	CEMADEN
Parque São Lucas	Embu-guaçu	64	CEMADEN
Ipiranga	São paulo	64	CEMADEN
Jardim Paraná	São paulo	64	CEMADEN
Vila Gustavo Correia	Carapicuíba	64	CEMADEN
São Miguel Paulista	São paulo	64	CEMADEN
Vila Formosa	São paulo	63	CEMADEN
Centro	Osasco	62	CEMADEN
Rio Embu-Guaçu	Embu-guaçu	61	CEMADEN
Jardim Romano	São paulo	61	CEMADEN
Butantã	São paulo	60	CEMADEN
Vila Constância	São paulo	60	CEMADEN

Sede Climatempo - Avenida Paulista, 302 - 5º andar | Sala 63 - Bela Vista - São Paulo/SP - CEP 01310-000 - Tel. (11) 3736-4591

Labs Climatempo - Av. Dr. Altino Bondesan - 500 - Sala 1308 - Parque Tecnológico - São José dos Campos/SP - CEP 12.247-016 - Tel. (12) 9.9143-1232  
[www.climatempo.com.br](http://www.climatempo.com.br) [www.climatempoconsultoria.com.br](http://www.climatempoconsultoria.com.br) [www.stormgeo.com](http://www.stormgeo.com) 17 de 31

Table 2 continued from previous page

Estação	Município	Chuva Total (mm)	Fonte
Jardim João XXIII	São paulo	59	CEMADEN
Jardim Paulistano	São paulo	58	CEMADEN
Vila Babilônia	São paulo	58	CEMADEN
Centro	Juquitiba	58	CEMADEN
Potuverá	Itapecerica da serra	57	CEMADEN
Jardim Vila Sônia	Taboão da serra	57	CEMADEN
Santa Isabel	Cotia	57	CEMADEN
Chacara Dona Olívia	São paulo	56	CEMADEN
Cururuquara	Santana de parnaíba	56	CEMADEN
Chacara Vitapolis	Itapevi	56	CEMADEN
Centro	Pirapora do bom jesus	55	CEMADEN
Jardim Flórida	Embu-guaçu	55	CEMADEN
Rochdale	Osasco	55	CEMADEN
Fazenda da Ilha	Embu-guaçu	55	CEMADEN
Jardim Guapira	São paulo	54	CEMADEN
Embu Mirim	Itapecerica da serra	53	CEMADEN
Jardim Previdência	São paulo	53	CEMADEN
Senai Pirituba	São paulo	52	CEMADEN
Centro	Embu das artes	52	CEMADEN
Jardim São Judas	Taboão da serra	52	CEMADEN
Santo Amaro Paulista	São paulo	52	CEMADEN
Vila Rubi	São paulo	51	CEMADEN
Parque Miami	Santo andré	51	CEMADEN
Jabaquara	São paulo	51	CEMADEN
Vila Carlina	Mauá	51	CEMADEN
Vila Santa Rita	Itapevi	50	CEMADEN
Avenida Tucuruvi	São paulo	50	CEMADEN
Jardim Leblon	São bernardo do campo	49	CEMADEN
Borda do Campo	Santo andré	49	CEMADEN
Interlagos	São paulo	48	CEMADEN
Perus	São paulo	48	CEMADEN
Subprefeitura de Itaquera	São paulo	47	CEMADEN
Itatuba	Embu das artes	47	CEMADEN
Barro Branco	São paulo	46	CEMADEN
Cidade Tiradentes 2	São paulo	46	CEMADEN
Vila Esperança	São bernardo do campo	46	CEMADEN
Santa Fé	Osasco	46	CEMADEN
Vila Magini	Mauá	45	CEMADEN

Sede Climatempo - Avenida Paulista, 302 - 5º andar | Sala 63 - Bela Vista - São Paulo/SP - CEP 01310-000 - Tel. (11) 3736-4591

Labs Climatempo - Av. Dr. Altino Bondesani - 500 - Sala 1308 - Parque Tecnológico - São José dos Campos/SP - CEP 12247-016 - Tel. (12) 9.9143-1222  
[www.climatempo.com.br](http://www.climatempo.com.br) [www.climatempoconsultoria.com.br](http://www.climatempoconsultoria.com.br) [www.stbrmg.com](http://www.stbrmg.com) 18 de 31

Table 2 continued from previous page

Estação	Município	Chuva Total (mm)	Fonte
Parque Andreense	Santo andré	45	CEMADEN
Riviera	Santo andré	45	CEMADEN
Vila das Belezas	São paulo	45	CEMADEN
Cidade Dutra	São paulo	45	CEMADEN
Jardim Nina (Fazendinha)	Santana de parnaíba	45	CEMADEN
Jardim Silvína	São bernardo do campo	44	CEMADEN
Jardim Imperador	São paulo	44	CEMADEN
João Dias	Santo andré	44	CEMADEN
Vila Prudente	São paulo	44	CEMADEN
Lajeado	São paulo	44	CEMADEN
Capão Redondo	São paulo	44	CEMADEN
Centro	Diadema	43	CEMADEN
Nossa Sra. De Fátima	São bernardo do campo	43	CEMADEN
Jardim Vera Cruz	São paulo	43	CEMADEN
Vila Niwa	Rio grande da serra	43	CEMADEN
Residencial Cocaia	São paulo	43	CEMADEN
Jacira	Itapeperica da serra	42	CEMADEN
Brazilia Tondil de Lima	São bernardo do campo	42	CEMADEN
Represa	Ribeirão pires	42	CEMADEN
C.E.U Parelheiros	São paulo	42	CEMADEN
Parque Imperial	Barueri	42	CEMADEN
Vila Príncipe de Gales	Santo andré	42	CEMADEN
COHAB Inácio Monteiro	São paulo	41	CEMADEN
José Bonifácio	São paulo	41	CEMADEN
Parque América	Rio grande da serra	41	CEMADEN
Féital	Mauá	40	CEMADEN
Alphaville	Santana de parnaíba	40	CEMADEN
Vila São Pedro	São bernardo do campo	40	CEMADEN
Cidade Tiradentes	São paulo	39	CEMADEN
Colonia	Ribeirão pires	39	CEMADEN
INTERLAGOS	Sao paulo	39	INMET
Capão Redondo2	São paulo	38	CEMADEN
Vila Vitória	São bernardo do campo	38	CEMADEN
São João Clímaco	São paulo	38	CEMADEN
ETA Rio Grande	São bernardo do campo	38	CEMADEN
Lapa	São paulo	38	CEMADEN
Vila Carrão	São paulo	38	CEMADEN
Iguatemi	São paulo	38	CEMADEN

Sede Climateempo - Avenida Paulista, 302 - 5ª andar | Sala 63 - Bela Vista - São Paulo/SP - CEP 01310-000 - Tel. (11) 3736-4591

Labs Climateempo - Av. Dr. Altino Bondesim - 500 - Sala 1308 - Parque Tecnológico - São José dos Campos/SP - CEP 12247-016 - Tel. (12) 9.9143-1232  
[www.climateempo.com.br](http://www.climateempo.com.br) [www.climateempoconsultoria.com.br](http://www.climateempoconsultoria.com.br) [www.stbrmg.com](http://www.stbrmg.com) 19 de 31

Table 2 continued from previous page

Estação	Município	Chuva Total (mm)	Fonte
Parque das Américas	Mauá	37	CEMADEN
Humaitá	Santo andré	37	CEMADEN
Cidade São Jorge	Santo andré	37	CEMADEN
Ouro fino	Ribeirão pires	37	CEMADEN
Jardim Angela	São paulo	37	CEMADEN
Cooperativa	São bernardo do campo	37	CEMADEN
Baeta Neves	São bernardo do campo	37	CEMADEN
Vila Vitória	Santo andré	36	CEMADEN
Jardim São Luis	São paulo	36	CEMADEN
Parque Novo Oratório	Santo andré	36	CEMADEN
Jardim Ipanema	Santo andré	36	CEMADEN
Parque Gerassi	Santo andré	36	CEMADEN
Vila Bastos	Santo andré	35	CEMADEN
Rudge Ramos	São bernardo do campo	35	CEMADEN
Jardim Laura	São bernardo do campo	35	CEMADEN
Vila Aricanduva	São paulo	35	CEMADEN
Vila Curuçá	Santo andré	35	CEMADEN
Jardim Betânia	Vargem grande paulista	34	CEMADEN
Vila João Ramalho	Santo andré	34	CEMADEN
Barcelona	São caetano do sul	34	CEMADEN
Santa Terezinha	Santo andré	34	CEMADEN
EGEO Ribeirão Pires	Ribeirão pires	33	CEMADEN
Vila Suiça	Santo andré	33	CEMADEN
Avenida Oratório	São paulo	33	CEMADEN
Jardim Zaira VIII	Mauá	33	CEMADEN
Jardim Inamar	Diadema	32	CEMADEN
Jardim Santa Candida	Diadema	31	CEMADEN
Cangaíba	São paulo	30	CEMADEN
Chácara Aliança	Ribeirão pires	29	CEMADEN
Jardim Sapopemba	São paulo	27	CEMADEN
Parque das Nações	Santo andré	27	CEMADEN
Vila Lopes	Rio grande da serra	26	CEMADEN
Jardim Rina	Santo andré	25	CEMADEN
Jardim dos Alamos	São paulo	24	CEMADEN
Itaquera2	São paulo	24	CEMADEN
Jardim Nossa S. Aparecida	São paulo	23	CEMADEN
Ermelino Matarazzo	São paulo	22	CEMADEN
Parque Boa Esperança	Mauá	20	CEMADEN

Sede Climatempo - Avenida Paulista, 302 - 5º andar | Sala 63 - Bela Vista - São Paulo/SP - CEP 01310-000 - Tel. (11) 3736-4591

Labs Climatempo - Av. Dr. Altino Bondesan - 500 - Sala 1308 - Parque Tecnológico - São José dos Campos/SP - CEP 12247-016 - Tel. (12) 9.9143-1232  
[www.climatempo.com.br](http://www.climatempo.com.br) [www.climatempoconsultoria.com.br](http://www.climatempoconsultoria.com.br) [www.stormgeo.com](http://www.stormgeo.com) 20 de 31

Table 2 continued from previous page

Estação	Município	Chuva Total (mm)	Fonte
CEU São Rafael	São paulo	18	CEMADEN
Centro2	Diadema	17	CEMADEN
Areião	São bernardo do campo	16	CEMADEN
Parque Selecta	São bernardo do campo	16	CEMADEN
Jardim Oratório	Mauá	14	CEMADEN
Morro Grande	Cotia	10	CEMADEN

### 1.3.4 Rajadas de Vento

As figuras a seguir mostram as estações meteorológicas do INMET e os registros dos aeroportos de Campo de Marte (SBMT), de Guarulhos (SBGR) e de São Paulo/Congonhas (SBSP), presentes sobre a área de concessão da Enel-SP entre os dias 23 a 25 de outubro de 2024. A Intensidade do vento é avaliada de acordo com a Escala Beaufort (ver Tabela 3). A Escala Beaufort é uma escala de intensidade dos ventos associada aos efeitos resultantes das ventanias sobre o mar e a terra.

Tabela 3. Escala Beaufort que apresenta as características do vento associadas a impactos dependendo do seu grau de intensidade.

Escala Beaufort			
Grau	Designação	Intensidade do Vento (km/h)	Efeitos sobre o continente
0	Calmo	<1	Fumaça sobe na vertical.
1	Aragem	1 – 5	Fumaça indica direção do vento.
2	Brisa leve	6 – 11	Sente o vento no rosto; As folhas das árvores movem; os moinhos começam a trabalhar.
3	Brisa fraca	12 – 19	As folhas agitam-se e as bandeiras desfraldam ao vento.
4	Brisa moderada	20 – 28	Poeira e pequenos papéis levantados; movem-se os galhos das árvores.
5	Brisa forte	29 – 38	Movimentação de grandes galhos e árvores pequenas.
6	Vento fresco	39 – 49	Movem-se os ramos das árvores; dificuldade em manter um guarda chuva aberto; assobio em fios de postes.
7	Vento forte	50 – 61	Movem-se as árvores grandes; dificuldade em andar contra o vento.
8	Ventania	62 – 74	Quebram-se galhos de árvores; dificuldade em andar contra o vento; barcos permanecem nos portos.
9	Ventania forte	75 – 88	Danos em árvores e pequenas construções; impossível andar contra o vento.
10	Tempestade	89 – 102	Árvores arrancadas; danos estruturais em construções.
11	Tempestade violenta	103 – 117	Estragos generalizados em construções.
12	Fúria	> 118	Estragos graves e generalizados em construções.

As estações meteorológicas realizam medições pontuais, porém, esses valores são representativos de toda a área em seu entorno. Além disso, essa análise pode ser combinada com as imagens de satélite a fim de se obter uma maior confiabilidade da ocorrência de rajadas de vento na região. Ressalta-se que a falta de dados de estações meteorológicas em algumas regiões não exime a possibilidade da ocorrência de fortes rajadas de vento, e por isso, necessita-se da análise combinada de todas as variáveis apresentadas neste documento para inferir o potencial risco climático associado a transtornos.

No dia 23 de outubro (Figura 13), as máximas rajadas de vento atingiram o limiar de brisa forte no município de São Paulo. No aeroporto de Guarulhos, as rajadas atingiram o limiar de vento fresco.

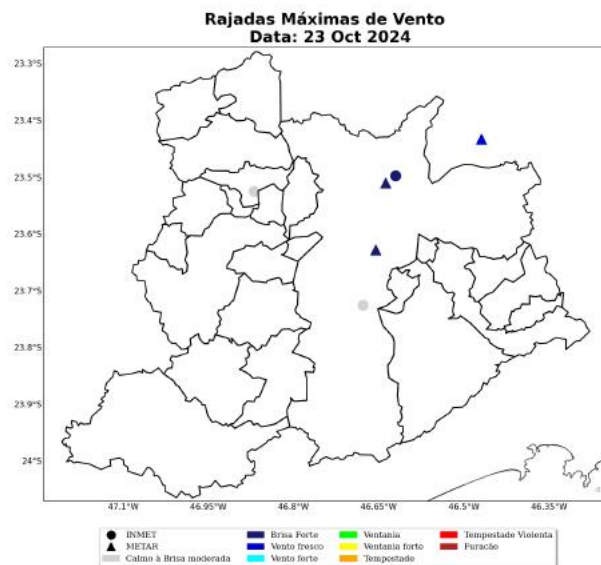
No dia 24 de outubro (Figura 14), as rajadas de vento atingiram limiar de vento fresco em São Paulo e em Barueri. Nas demais estações, os registros foram de brisa forte.

No dia 25 outubro (Figura 15), as máximas rajadas atingiram o limiar de vento forte no município de São Paulo. Os demais registros atingiram o limiar de vento fresco.

Sede Climatempo - Avenida Paulista, 302 - 5º andar | Sala 63 - Bela Vista - São Paulo/SP - CEP 01310-000 - Tel. (11) 3736-4591

Labs Climatempo - Av. Dr. Altino Bondesan - 500 - Sala 1308 - Parque Tecnológico - São José dos Campos/SP - CEP 12247-016 - Tel. (12) 9.9143-1232  
[www.climatempo.com.br](http://www.climatempo.com.br)    [www.climatempoconsultoria.com.br](http://www.climatempoconsultoria.com.br)    [www.stormgeo.com](http://www.stormgeo.com)    22 de 31

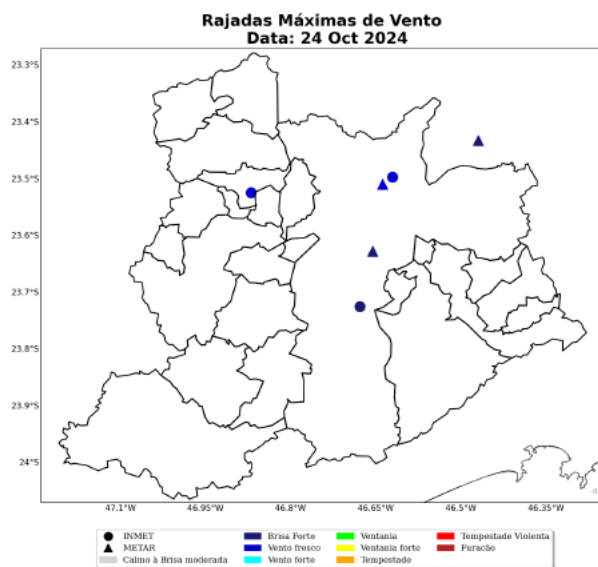
Figura 13: Máxima rajada de vento diária sobre a área de concessão da Enel-SP para o dia 23 de outubro, baseado nas estações meteorológicas do INMET e da REDEMET.



Sede Climatempo - Avenida Paulista, 302 - 5º andar | Sala 63 - Bela Vista - São Paulo/SP - CEP 01310-000 - Tel. (11) 3736-4391

Labs Climatempo - Av. Dr. Altino Borges dos Santos, 500 - Sala 1308 - Parque Tecnológico - São José dos Campos/SP - CEP 12.247-016 - Tel. (12) 9.9143-1232  
[www.climatempo.com.br](http://www.climatempo.com.br)    [www.climatempoconsultoria.com.br](http://www.climatempoconsultoria.com.br)    [www.stormgeo.com](http://www.stormgeo.com)    23 de 31

Figura 14: Máxima rajada de vento diária sobre a área de concessão da Enel-SP para o dia 24 de outubro, baseado nas estações meteorológicas do INMET e da REDEMET.

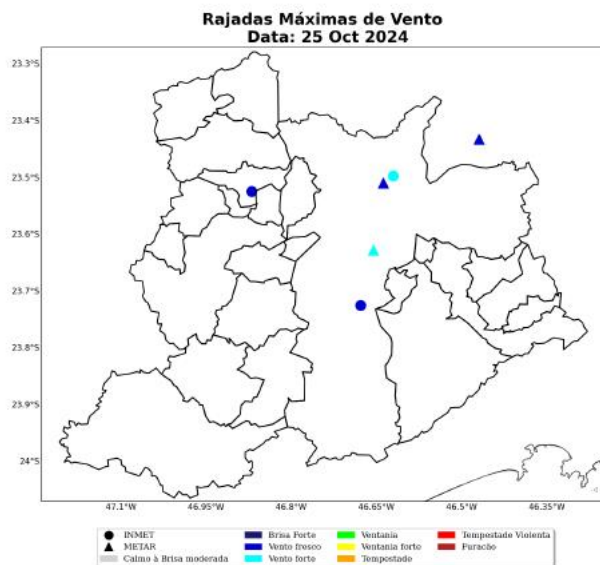


Sede Climatepo - Avenida Paulista, 302 - 5º andar | Sala 63 - Bela Vista - São Paulo/SP - CEP 01310-000 - Tel. (11) 3736-4591

Labs Climatepo - Av. Dr. Altino Bondesani - 500 - Sala 1308 - Parque Tecnológico - São José dos Campos/SP - CEP 12247-016 - Tel. (12) 9.9143-1232  
[www.climatepo.com.br](http://www.climatepo.com.br)    [www.climatepoxconsultoria.com.br](http://www.climatepoxconsultoria.com.br)    [www.stormgeo.com](http://www.stormgeo.com)    24 de 31



Figura 15: Máxima rajada de vento diária sobre a área de concessão da Enel-SP para o dia 25 outubro, baseado nas estações meteorológicas do INMET e da REDEMET.



Sede Climatempo - Avenida Paulista, 302 - 5º andar | Sala 63 - Bela Vista - São Paulo/SP - CEP 06310-000 - Tel. (11) 3736-4391

Labs Climatempo - Av. Dr. Altino Bondesani - 500 - Sala 1308 - Parque Tecnológico - São José dos Campos/SP - CEP 12247-016 - Tel. (12) 9.9143-1222  
[www.climatempo.com.br](http://www.climatempo.com.br)    [www.climatempo.com.br/sulbrazil](http://www.climatempo.com.br/sulbrazil)    [www.stormgeo.com](http://www.stormgeo.com)    25 de 31

A Tabela 4 mostra as máximas rajadas de vento ocorridas durante o evento com seus respectivos horários e localidades. As rajadas mais intensas ocorreram no município de São Paulo com valores iguais a 53 km/h às 12 BRT do dia 25 outubro.

Tabela 4: Rajada máxima de vento no período de 23 a 25 de outubro de 2024 nos municípios sob concessão da Enel-SP, proveniente dos dados das estações meteorológicas do INMET.

Estação	Município	Rajada		Fonte
		Máxima (km/h)	Data/Hora (BRT)	
MIRANTE	Sao paulo	53	25/10/2024 12	INMET
INTERLAGOS	Sao paulo	49	25/10/2024 10	INMET
BARUERI	Barueri	42	25/10/2024 10	INMET



## 2 Notícias

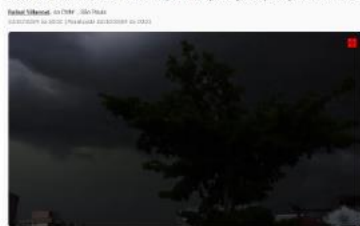
Foi realizado um compilado das principais notícias das condições climáticas severas que atingiram a área de concessão da Enel-SP durante o período do evento. Todas as notícias estão referenciadas no final do documento.

As notícias relatam os severos impactos meteorológicos ocorridos na área de concessão da Enel-SP no período do evento, 23 a 25 de outubro de 2024. Destacam-se os impactos das chuvas intensas que provocaram alagamentos e das fortes rajadas de vento que provocaram queda de árvores.

Figura 16: Notícias dos impactos das condições climáticas severas sobre a área de concessão da Enel-SP durante os dias do evento.

### Chuva causa alagamentos em São Paulo; temporais podem continuar até madrugada

Deleza União do estado de São Paulo informou que "as estruturas as ações de prevenção e manutenção"



### Chuva derruba árvores e deixa cidade de SP em estado de atenção para alagamentos; mais de 50 mil imóveis estão sem energia na Grande SP

Até 25h, a Defesa Civil de São Paulo informou que a situação é crítica em algumas áreas da cidade. Mais de 50 mil imóveis estão sem energia na Grande SP.



### São Paulo tem queda de avião, apagão e alagamentos após fortes chuvas

Relevo Notícias - São Paulo, em São Paulo



Sede Climatempo - Avenida Paulista, 302 - 5º andar | Sala 63 - Bela Vista - São Paulo/SP - CEP 06310-000 - Tel. (11) 3736-4591

Labos Climatempo - Av. Dr. Alcino Bondeiani - 500 - Sala 1308 - Parque Tecnológico - São José dos Campos/SP - CEP 12.247-016 - Tel. (12) 9.9143-1222  
[www.climatempo.com.br](http://www.climatempo.com.br) [www.climatempoconciliaia.com.br](http://www.climatempoconciliaia.com.br) [www.stormgeo.com](http://www.stormgeo.com) 27 de 31

### 3 Classificação COBRADE

O COBRADE (Classificação e Codificação Brasileira de Desastres) foi criado com o intuito de adequar a classificação brasileira às especificações utilizadas pela ONU na categorização de desastres e nivelar o país aos demais organismos de gerenciamento de desastres do mundo.

Baseado nas análises dos dados apresentados, classifica-se o evento ocorrido sobre a área de concessão da Enel-SP como frente fria (1.3.1.2.0), chuvas intensas (1.3.2.1.4), vendaval (1.3.2.1.5) e alagamentos (1.2.3.0.0).

#### 3.1 Resumo do Evento

Durante o período de 23 a 25 de outubro de 2024, a convergência de umidade em baixos níveis da atmosfera foi intensificada pela formação de um ciclone extratropical no oceano associado à passagem de uma frente fria no estado de São Paulo combinada a atuação de um cavado em médios níveis da atmosfera. A combinação desses fatores foi responsável pela ocorrência de tempestades sobre a Região Metropolitana de São Paulo. Houve registro de chuvas intensas, raios e fortes rajadas de vento, com potencial para causar impactos na rede elétrica na área sob concessão da Enel-SP.

Os maiores acumulados de chuva para este período alcançaram os 122 mm no município de São Paulo, o que representa cerca de 76% da média climatológica de chuva de outubro.

As máximas rajadas de vento alcançaram o valor de 53 km/h no município de São Paulo, sendo classificados como vento forte. Ventos com essa intensidade têm potencial para movimentar grandes árvores, o que pode causar impactos às redes de distribuição de energia elétrica.

No período de 23 a 25 de outubro de 2024 os registros de raios ocorreram de forma pontual. O município de São Paulo apresentou o maior total de raios igual a 112.

O evento foi iniciado às 00 BRT do dia 23 de outubro quando houve registro de chuva moderada na Região Metropolitana de São Paulo. O evento foi finalizado às 18 BRT do dia 24 de outubro, quando os ventos perderam força.

O registro de chuvas intensas e fortes rajadas de vento caracteriza a ocorrência de um evento meteorológico severo no período de 23 a 25 de outubro de 2024 nos municípios sob concessão da Enel-SP.

Tabela 5: Resumo do evento de acordo com a classificação COBRADE.

Resumo do Evento	
Número/Código do Evento	01/0362
Número/Código do Relatório	0362
Descrição	Chuvvas intensas e vendaval devido à intensificação da convergência de umidade em baixos níveis associada à um ciclone extratropical no oceano acoplado à passagem de de uma frente fria no estado de São Paulo combinada com a atuação de um cavado em médios níveis da atmosfera.
Código COBRADE	1.3.1.2.0 - Frente Fria 1.3.2.1.4 - Chuvvas Intensas 1.3.2.1.5 - Vendaval 1.2.3.0.0 - Alagamentos
Hora de início	23/10/2024 - 00:00
Hora do término	25/10/2024 - 18:00
Abrangência espacial	Todos os municípios sob concessão da Enel-SP.

#### 4 Referências

- 1 - Instituto Nacional de Meteorologia (INMET) - <http://www.inmet.gov.br>
- 2 - Centro Nacional de Monitoramento e Alertas de Desastres Naturais (CEMADEN) - <http://www2.cemaden.gov.br/>
- 3 - Guide to Meteorological Instruments and Methods of Observation - <https://www.posmet.ufv.br/wp-content/uploads/2016/09/MET-474-WMO-Guide.pdf>
- 4 - CALVETTI, L., BENETTI, C., GONÇALVES, J. E., MOREIRA, I. A., DUQUJA, C., BREDA, Â., & ALVES, T. A. (2006, August). Definição de classes de precipitação para utilização em previsões por categoria e hidrológica. In XIV Congresso Brasileiro de Meteorologia.
- 5 - REDEMET - <https://www.redemet.aer.mil.br/>
- 6 - <https://www.cnnbrasil.com.br/nacional/chuva-causa-alagamentos-em-sao-paulo-temporais-podem-continuar-ate-madrugada/>
- 7 - <https://noticias.uol.com.br/cotidiano/ultimas-noticias/2024/10/24/fortes-chuvas-causam-queda-de-aviao-apagao-e-alagamentos-em-sao-paulo.htm>
- 8 - <https://g1.globo.com/sp/sao-paulo/noticia/2024/10/23/chuva-derruba-arvores-e-deixa-toda-a-cidade-de-sp-em-estado-de-atencao-para-alagamentos.ghtml>

## 5 Anexos

Tabela 6: Escala de **intensidade da chuva** de acordo com Calvetti et al. (2006), referência [4].

<b>Intensidade</b>	<b>Intervalo em mm/dia</b>
Chuvisco	até 2,5 mm/dia
Chuva fraca	2,5 - 10 mm/dia
Chuva moderada	10 - 25 mm/dia
Chuva forte	25 - 50 mm/dia
Chuva extrema	maior que 50 mm/dia



Isabella Talamoni  
Meteorologista  
CREA 5071401884

*Isabella Talamoni Lima*