



**Relatório de Evento em Situação de Emergência - ISE**

**ISE 19 - 12/2024 – SP**

## Sumário

1	Introdução .....	2
2	Definições.....	3
3	Descrição do evento.....	4
3.1	Mapa geométrico da ENEL SP .....	5
3.2	Diagrama unifilar da ENEL SP .....	6
3.3	Subestações afetadas .....	7
3.4	Municípios afetados.....	10
4	Descrição dos danos causados ao sistema elétrico .....	10
4.1	Equipamentos afetados e sua hierarquia de importância para o sistema .....	10
4.2	Clientes afetados e impactos globais .....	11
4.3	Quantidade de reclamações.....	14
4.4	Síntese das informações técnicas do evento .....	14
4.5	Relação de ocorrências emergenciais expurgáveis.....	15
5	Relato técnico sobre a intervenção realizada para restabelecimento .....	15
5.1	Contingente de técnicos utilizados nos serviços e tempos de atendimento .....	16
5.2	Tempos médios de atendimento .....	17
6	Evidências do evento .....	17
6.1	Matérias jornalísticas .....	19
ANEXO I	- Relação de ocorrências emergências expurgáveis.....	23
ANEXO II	- Laudo meteorológico .....	105

## 1 Introdução

As concessionárias do serviço público de distribuição de energia elétrica devem prover o serviço de forma adequada, buscando sempre a eficiência, conforme disposto na legislação e nos respectivos contratos de concessão. Dentre a legislação vigente, destacam-se os Procedimentos de Distribuição de Energia Elétrica no Sistema Elétrico Nacional – PRODIST, que consistem em documentos elaborados pela Agência Nacional de Energia Elétrica – ANEEL, que normatizam e padronizam as atividades técnicas relacionadas ao funcionamento e desempenho dos sistemas de distribuição de energia elétrica.

O Módulo 8 destes procedimentos, mais especificamente em sua Seção 8.2, regulamenta a qualidade do serviço prestado pelas distribuidoras de energia elétrica, estabelecendo a metodologia para apuração dos indicadores de continuidade e dos tempos de atendimento a ocorrências emergenciais.

O referido regulamento prevê que, na apuração dos indicadores coletivos e individuais deverão ser consideradas todas as interrupções de longa duração que atingirem as unidades consumidoras, admitidas algumas exceções (denominadas *expurgos*), que podem ser encontradas Item 187 do Módulo 8 do PRODIST (Resolução Normativa ANEEL nº 956, de 7 de Dezembro 2021), transcrito abaixo:

*187. Na apuração dos indicadores DEC e FEC não devem ser consideradas as seguintes situações:*

- a. falha nas instalações da unidade consumidora que não provoque interrupção em instalações de terceiros;*
- b. interrupção decorrente de obras de interesse exclusivo do usuário e que afete somente sua unidade consumidora;*
- c. Interrupção em Situação de Emergência - ISE;***
- d. suspensão por inadimplemento do consumidor;*
- e. suspensão por deficiência técnica ou de segurança das instalações da unidade consumidora que não provoque interrupção em instalações de terceiros, previstas em regulamentação;*
- f. interrupção vinculada à programa de racionamento instituído pela União;*
- g. interrupção ocorrida em Dia Crítico;*
- h. interrupção oriunda de atuação de Esquema Regional de Alívio de Carga – ERAC estabelecido pelo ONS; e*
- i. interrupção de origem externa ao sistema de distribuição. [grifos nossos]*

Para os casos de expurgo por Interrupção em Situação de Emergência (ISE), a alínea “h” do Item 228 do Módulo 8.2 do PRODIST (Resolução Normativa ANEEL nº 956, de 7 de dezembro 2021) estabelece a obrigatoriedade das distribuidoras em disponibilizar, em seu sítio eletrônico, relatórios digitais com as evidências do evento que tenha gerado tais interrupções enquadradas na alínea “c” do Item 187 do mesmo.

Portanto, o objetivo deste relatório é apresentar as evidências, bem como outras informações relevantes do evento ocorrido na área de concessão da ENEL SP, entre os dias 20 e 22 de dezembro de 2024. Trata-se de evento classificado como frente fria/zona de convergência, chuvas intensas, alagamentos e vendaval, devido à passagem de uma frente fria no oceano que ajudou a organizar uma zona de convergência de umidade desde a Amazônia até o estado de São Paulo, que causou diversos impactos na rede de distribuição de energia elétrica, ficando caracterizada a Situação de Emergência.

Destaca-se que, para o entendimento completo das regras de apuração dos indicadores de continuidade e expurgos, faz-se necessário também a observação das regras contidas nos Módulos 1 e 8 do PRODIST. Os módulos destes procedimentos encontram-se disponíveis para consulta no site da ANEEL ([www.aneel.gov.br](http://www.aneel.gov.br)).

## 2 Definições

Abaixo seguem as definições estabelecidas na **Seção 1.1 do Módulo 1 do PRODIST – Resolução Normativa ANEEL nº 956, de 7 de Dezembro 2021**.

### **Evento**

*Acontecimento que afete as condições normais de funcionamento de uma rede elétrica, podendo gerar uma ou mais interrupções no fornecimento de energia.*

### **DIC**

*Duração de interrupção individual por unidade consumidora.*

### **FIC**

*Frequência de interrupção individual por unidade consumidora.*

### **Consumidor Hora Interrompido (CHI):**

*Somatório dos DICs dos consumidores atingidos por interrupção no fornecimento de energia, expresso em horas e centésimos de horas.*

### **Interrupção em Situação de Emergência:**

*Interrupção originada no sistema de distribuição e resultante de evento que comprovadamente impossibilite a atuação imediata da distribuidora, desde que não tenha sido provocada ou agravada por esta, sendo elegíveis apenas as:*

- *Decorrentes de evento associado a Decreto de Declaração de Situação de Emergência ou Estado de Calamidade Pública emitido por órgão competente; ou*
- *Decorrentes de evento cuja soma do CHI (consumidor hora interrompido) das interrupções ocorridas no sistema de distribuição seja superior ao calculado conforme equação a seguir:*

$$2612 \times N^{0,35}$$

*onde:*

*N – número de unidades consumidoras faturadas e atendidas em BT ou MT do mês de outubro do ano anterior ao período de apuração.*

Seguindo esse regramento, demonstra-se abaixo o limite de CHI da Enel SP.

### **CÁLCULO CHI PARA ENEL SP**

- Quantidade de clientes faturados em outubro de 2023 (*N*)

Em outubro de 2023 foram faturadas 7.809.143 unidades consumidoras.

- Valor limite CHI para Enel SP

$$2612 \times 7.809.143^{0,35}$$

675.125 CHI

### 3 Descrição do evento

O evento abordado neste Relatório ISE 19 - 12/2024 – SP refere-se ao Código COBRADE 1.3.1.2.0 – Frente Fria; 1.3.2.1.4 – Chuvas Intensas; 1.3.2.1.5 – Vendaval, 1.2.3.0.0 - Alagamentos, que afetou a área de concessão da Enel SP, no período entre os dias 20 e 22 de dezembro de 2024. Tal evento impossibilitou a ação imediata da distribuidora e diante o impacto ocasionado na rede de distribuição, detalhado a seguir, o evento registrou um total de 7.782.641 CHI. Portanto, conforme regras estabelecidas no PRODIST, as interrupções oriundas desse evento são classificadas como Interrupções em Situação de Emergência (ISE), pois a quantidade de CHI observada foi superior ao valor de 675.125 CHI.

Importante destacar que, para fins de caracterização das interrupções decorrentes do evento, fez-se o uso da lista de Fatos Geradores definidas pelo Anexo 8.C do Módulo 8 do PRODIST, tendo sido os expurgos restritos às ocorrências de causa Meio Ambiente e situações consequentes.

Durante o período de 20 a 22 de dezembro de 2024, a passagem de uma frente fria no oceano ajudando a organizar uma zona de convergência de umidade desde a Amazônia até o estado de São Paulo. Houve registro de chuvas intensas, raios e vendavais, com potencial para causar impactos na rede elétrica na área sob concessão da Enel-SP. Diante o exposto, para este evento a distribuidora atribuiu os seguintes registros:

Tabela 1 – Atribuições de Registros dos Evento pela Distribuidora

Código único do evento:	01/0379
COBRADE:	1.3.1.2.0 – Frente Fria 1.3.2.1.4 – Chuvas intensas 1.3.2.1.5 – Vendaval 1.2.3.0.0 – Alagamentos
Quantidade de interrupções associadas:	2067
Código único do Relatório:	ISE 19 – 12/2024 - SP

Este cenário foi atestado pela Climatempo, empresa especializada em meteorologia, conforme ANEXO II, no qual se apresenta na íntegra o Laudo Meteorológico enquanto na Tabela 2 a seguir, uma síntese do parecer da empresa, abordando a classificação COBRADE (Código Brasileiro de Desastres) do evento, assim como o período da atipicidade climática vivenciada na área de concessão.

Tabela 2 – Resumo do laudo meteorológico do evento, ocorrido entre 20 e 22 de dezembro de 2024.

<b>Resumo do Evento</b>	
<b>Número/Código do Evento</b>	01/0379
<b>Número/Código do Relatório</b>	0379
<b>Descrição</b>	Chuvas intensas, raios e vendaval devido à passagem de uma frente fria no oceano que ajudou a organizar uma zona de convergência de umidade desde a Amazônia até o estado de São Paulo.
<b>Código COBRADE</b>	1.3.1.2.0 - Frente Fria/Zona de Convergência 1.3.2.1.4 - Chuvas Intensas 1.3.2.1.5 - Alagamentos 1.3.2.1.5 - Vendaval
<b>Hora de início</b>	20/12/2024 - 04:00
<b>Hora do término</b>	22/12/2024 - 08:00
<b>Abrangência espacial</b>	Todos os municípios sob concessão da Enel-SP.

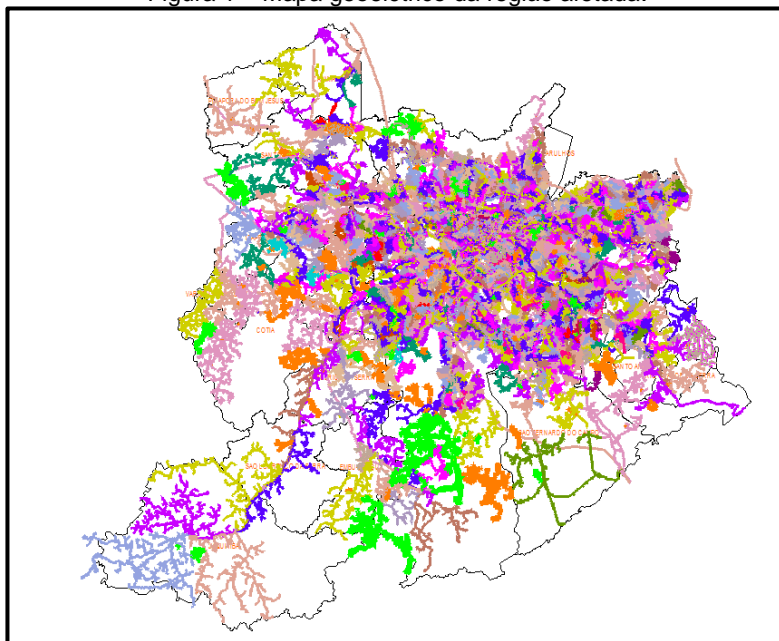
Em análise a soma do CHI (Consumidor Hora Interrompido) das interrupções ocorridas no sistema de distribuição decorrentes do evento, e cujo início se deu no período de atipicidade climática, verificou-se que este valor é superior ao patamar mínimo definido pela fórmula estabelecida no Item 208, alínea b do Módulo 1 do PRODIST, configurando-se, portanto, como um caso de ISE.

Nesta seara, faz-se importante destacar que, para fins de seleção das interrupções decorrentes do evento, fez-se o uso da lista de Fatos Geradores definidas pelo Anexo 8.C - Tabela 1 do Módulo 8 do PRODIST, tendo sido os expurgos restritos às ocorrências de causa Meio Ambiente.

### **3.1 Mapa geoeletrico da ENEL SP**

Conforme destacado anteriormente, o evento ISE 19 – 12/2024 - SP causou diversos impactos na rede de distribuição de energia elétrica, assim como, na operação de restabelecimento de energia nos locais afetados. Para demonstrar a dimensão do impacto observado pela Enel, apresenta-se abaixo o mapa geoeletrico das regiões afetadas.

Figura 1 – Mapa geolétrico da região afetada.



O mapa acima apresenta as redes de média tensão que foram afetadas nesse evento. Tendo em vista que o evento afetou toda a área de concessão da Enel SP, o mapa elaborado engloba toda a rede de distribuição.

### 3.2 Diagrama unifilar da ENEL SP

Além do mapa geolétrico apresentado anteriormente, a Enel SP destaca abaixo os diagramas unifilares das regiões que foram afetadas pelo evento. Os diagramas unifilares tem o objetivo de demonstrar as interligações das Subestações por meio das linhas de subtransmissão.

Figura 2 – Parte I do Diagrama unifilar da subtransmissão da região afetada.

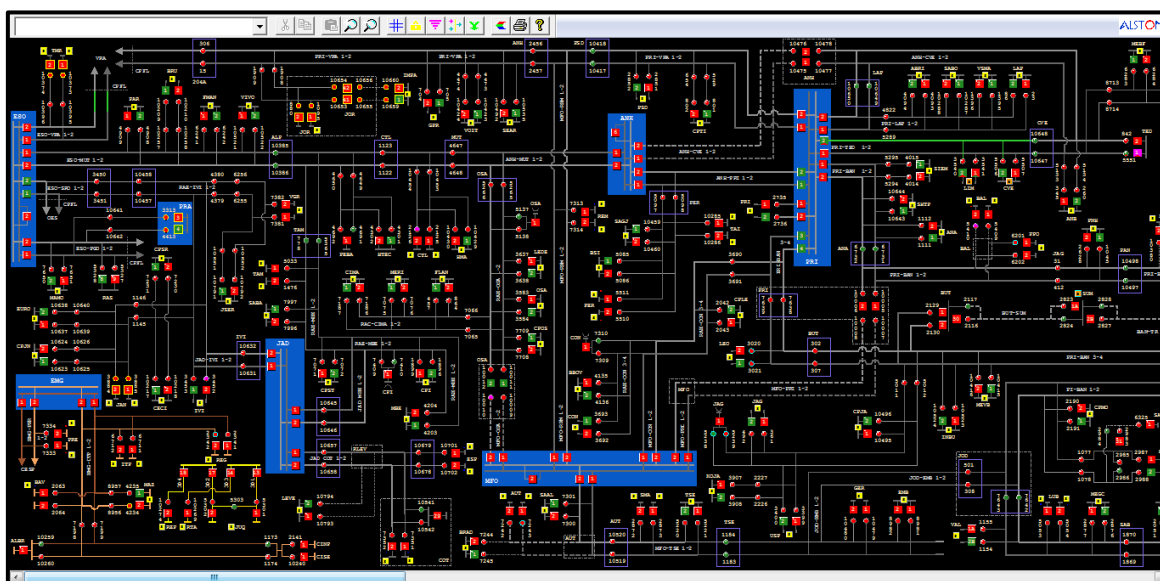


Figura 3 – Parte II do Diagrama Unifilar da subtransmissão da região afetada.

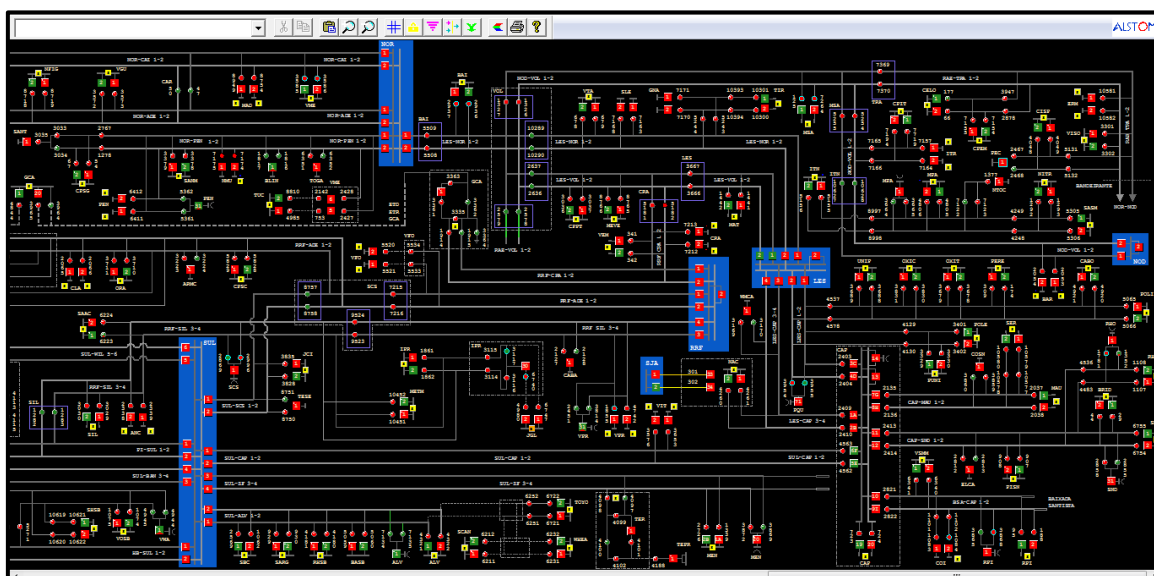
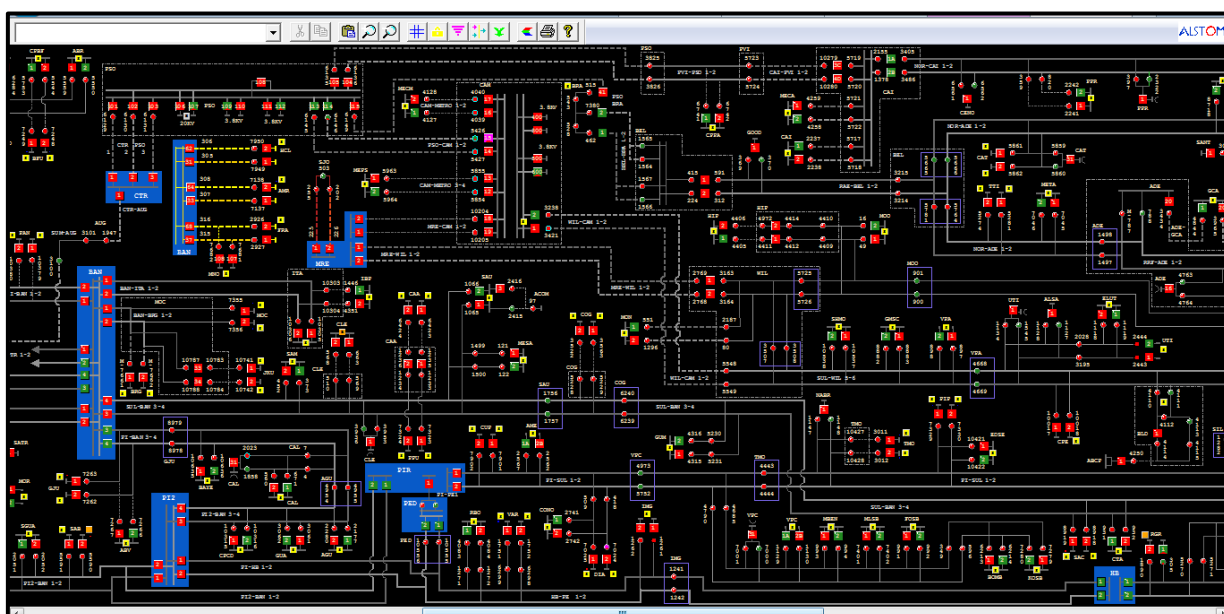


Figura 4 – Parte III do Diagrama Unifilar da subtransmissão da região afetada.



### 3.3 Subestações afetadas

Conforme previamente abordado, o evento em tela impactou toda a área de concessão da ENEL SP, todavia, foram observadas consequências em 149 subestações, conforme tabela abaixo.



Tabela 3 – Subestações afetadas pelo evento.

ID	SIGLA	SUBESTAÇÃO	ID	SIGLA	SUBESTAÇÃO	ID	SIGLA	SUBESTAÇÃO
1	ABR	AGUA BRANCA	51	GNA	GUAIANAZES	101	PNH	PINHEIROS
2	ABV	ALTO BOA VISTA	52	GPR	GATO PRETO	102	PPO	PONTA PORÃ
3	AGU	ALEXANDRE DE GUSMÃO	53	GUA	GUARAPIRANGA	103	PPR	PONTE PRETA
4	ALC	ALTO COTIA	54	GUM	GUMERCINDO	104	PPU	PLANALTO PAULISTA
5	ALP	ALPHAVILLE	55	GVI	GRANJA VIANA	105	PRE	PARELHEIROS
6	ALV	ALVARENGA	56	HCL	H. CLÍNICAS	106	PRI	PIRITUBA
7	AME	AMERICANÓPOLIS	57	HIP	HIPÓDROMO	107	PSD	PARQUE SÃO DOMINGOS
8	ANA	ANASTÁCIO	58	IBP	IBIRAPUERA	108	RBO	RIO BONITO
9	ANB	ANHEMBI	59	IMG	IMIGRANTES	109	REG	REGIS
10	ANC	ANCHIETA	60	IPR	IPIRANGA	110	REM	REMÉDIOS
11	ASE	ALDEIA DA SERRA	61	ITA	ITAIM	111	REP	REPRESINHA
12	AUT	AUTONOMISTAS	62	ITN	ITAQUERUNA	112	RGR	RIO GRANDE
13	BAI	BUENOS AIRES	63	ITP	ITAPECERICA	113	ROS	ROSELÂDIA
14	BAL	BELA ALIANÇA	64	ITR	ITAQUERA	114	RPI	RIBEIRÃO PIRES
15	BAR	BARTIRA	65	IVI	ITAPEVI	115	RTA	RAPOSO TAVARES
16	BAT	BATISTINI	66	JAC	JAÇANÃ	116	SAB	SABARÁ
17	BAV	BAVIERA	67	JAG	JAGUARÉ	117	SAC	SACOMÃ
18	BFU	BARRA FUNDA	68	JAN	JANDIRA	118	SAM	SANTO AMARO
19	BJU	BOM JESUS	69	JCI	JOÃO CLÍMACO	119	SAU	SAÚDE
20	BRA	BRÁS	70	JGL	JARDIM DA GLÓRIA	120	SBC	SÃO BERNARDO DO CAMPO
21	BRU	BARUERI	71	JKU	JUSCELINO KUBITSCHECK	121	SER	SERTÃOZINHO
22	BSI	BRASILÂNDIA	72	JOR	JORDANÉSIA	122	SIL	SILVESTRE
23	BUT	BUTANTÃ	73	JUQ	JUQUITIBA	123	SLO	SÃO LORENÇO
24	CAA	CANAÃ	74	LAP	LAPA	124	SMA	SANTA MARIA
25	CAC	CAUCAIA	75	LEO	LEOPOLDINA	125	SND	SANTO ANDRÉ
26	CAI	CANINDÉ	76	LIM	LIMÃO	126	SUM	SUMARÉ
27	CAM	CAMBUCI	77	LUB	LUBECA	127	TAI	TAIPAS
28	CAP	CAPUAVA	78	MAD	MANDAQUI	128	TAM	TAMBORÉ
29	CAT	CATUMBI	79	MAT	MATEUS	129	TED	THOMAS EDISON
30	CLA	CLÁUDIA	80	MAU	MAUÁ	130	TIR	TIRADENTES
31	CLE	CLEMENTINO	81	MAZ	MONTE AZUL	131	TMO	TAMOIO
32	COG	CONGONHAS	82	MBE	MONTE BELO	132	TMR	TENENTE MARQUES
33	COI	COIMBRA	83	MEN	MENINOS	133	TSE	TABOÃO DA SERRA
34	CON	CONTINENTAL	84	MNO	MANOEL DA NÓBREGA	134	TTI	TUIUTI
35	COT	COTIA	85	MOC	MONÇÕES	135	TUC	TUCURUVI
36	CPE	CAMPESTRE	86	MON	MONUMENTO	136	UTI	UTINGA
37	CPI	CARAPICUIBA	87	MOO	MOOCA	137	VAL	VILA ALMEIDA
38	CRA	CARRÃO	88	MOR	MORUMBI	138	VAR	VARGINHA
39	CTA	COMANDANTE TAYLOR	89	MPA	MIGUEL PAULISTA	139	VEM	VILA EMA
40	CTL	CASTELO	90	MSA	MONTE SANTO	140	VFO	VILA FORMOSA
41	CUP	CUPECÊ	91	NAC	NAÇÕES	141	VGR	VARGEM GRANDE
42	CVE	CASA VERDE	92	NMU	NOVO MUNDO	142	VGU	VILA GUILHERME
43	DIA	DIADEMA	93	ORA	ORATÓRIO	143	VIT	VITORIA
44	EGU	EMBU-GUAÇU(CTEEP)	94	OSA	OSASCO	144	VMA	VILA MARIANA
45	EMB	EMBÚ	95	PAN	PAINEIRAS	145	VME	VILA MEDEIROS
46	ERM	ERMELINO MATARAZO	96	PAR	PARNAIBA	146	VPA	VILA PAULA
47	ESP	ESPLANADA	97	PEN	PENHA NOVA	147	VPC	VILA PAULICEIA
48	GCA	GOMES CARDIM	98	PER	PERI	148	VPR	V.PROSPERIDADE
49	GER	GERMÂNIA	99	PIP	PIRAPORINHA	149	VTA	VILA TALARICO
50	GJU	GRANJA JULIETA	100	PLA	PQ DOS LAGOS			

### 3.4 Municípios afetados

Além disso, dentro da área de concessão da ENEL SP, como reflexo do evento, foram observadas consequências em todos os 24 municípios da área de concessão.

Tabela 4 – Municípios afetados pelo evento.

ID	MUNICÍPIO	ID	MUNICÍPIO
1	BARUERI	13	OSASCO
2	CAJAMAR	14	PIRAPORA DO BOM JESUS
3	CARAPICUIBA	15	RIBEIRAO PIRES
4	COTIA	16	RIO GRANDE DA SERRA
5	DIADEMA	17	SANTANA DE PARNAIBA
6	EMBU	18	SANTO ANDRE
7	EMBU-GUACU	19	SAO BERNARDO DO CAMPO
8	ITAPECERICA	20	SAO CAETANO DO SUL
9	ITAPEVI	21	SAO LOURENCO DA SERRA
10	JANDIRA	22	SÃO PAULO
11	JUQUITIBA	23	TABOAO DA SERRA
12	MAUA	24	VARGEM GRANDE PAULISTA

## 4 Descrição dos danos causados ao sistema elétrico

A alta intensidade do evento em um curto espaço de tempo foi responsável pela atuação de equipamentos de proteção ao longo das linhas da ENEL SP por diversos motivos associados a descargas atmosféricas, vendaval e chuvas.

### 4.1 Equipamentos afetados e sua hierarquia de importância para o sistema

A fim de possibilitar melhor entendimento da importância dos equipamentos afetados na concessão da ENEL SP durante o período do Evento, apresenta-se na tabela 5 a hierarquia dos equipamentos da rede de distribuição.

Tabela 5 – Importância dos equipamentos para o sistema elétrico em termos de hierarquia.

Hierarquia	Sigla	Nome do Equipamento
1	DJ	Disjuntor
1	DM	Disjuntor Média
1	DI	Disjuntor Interligação
2	CF	Chave Faca Unipolar
2	CA	Chave Automática
2	CM	Chave Faca Multipolar
2	CH	Chave Unipolar
3	JP	Jumper

Hierarquia	Sigla	Nome do Equipamento
3	RA	Religadora Automática
3	RM	Religadora Monofásica
4	FS	Fuse Saver
4	SA	Seccionalizador Automático
4	BF	Base Fusível
4	FF	Faca Fusível
4	CR	Chave Repetidora
5	EP	Entrada Primária
5	ET	Estação Transformadora
5	CT	Câmara Transformadora
5	CN	Câmara Network
5	PM	Pad Mounted

Adicionalmente, segue abaixo a tabela 6, que demonstra o detalhamento da quantidade e o total de equipamentos afetados.

Tabela 6 – Equipamentos afetados no período do evento.



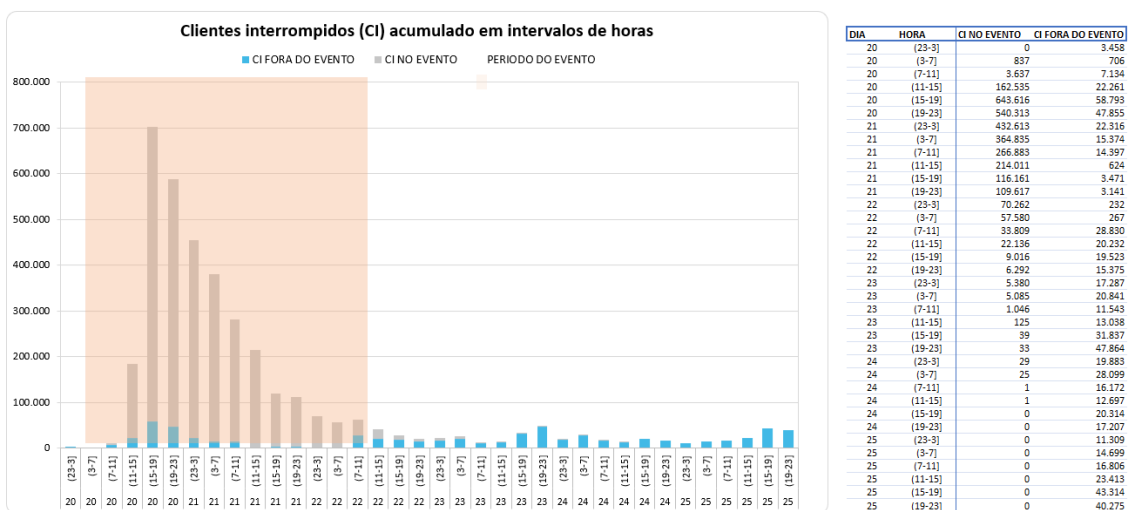
O ANEXO I deste documento apresenta, na íntegra, a relação destas interrupções.

Cabe destacar que, sempre que possível, nas operações em tempo real, são realizadas manobras tanto de forma automática, quanto manual, com a intenção de minimizar os impactos. Nesse sentido, além de as equipes avaliarem a possibilidade da recomposição total ou parcial, a ENEL SP possui em seu sistema elétrico: equipamentos automatizados, chaves repetidoras, religadores e equipamentos tele controlados, além do sistema self healing, que consiste em detectar uma falta de tensão em determinada seção da rede de distribuição e retornar planos de manobras contendo configurações admissíveis de operação para o isolamento do trecho do circuito afetado, e reconfigurar automaticamente a rede de forma a restabelecer o fornecimento de energia para uma parte das cargas afetadas, considerando restrições de operação e carregamento dos componentes da rede a fim de garantir a integridade do sistema, qualidade da energia e avaliar a nova coordenação da proteção do sistema após transferência de carga.

## 4.2 Clientes afetados e impactos globais

Em análise ao número de clientes interrompidos – CI na área de concessão da ENEL SP, a figura abaixo apresenta a atipicidade vivenciada entre os dias 20 e 22 de dezembro de 2024, data esta que, conforme laudo meteorológico emitido por empresa especializada, a referida concessão passou por um período de condições climáticas atípicas.

Figura 5 – Clientes interrompidos – CI em intervalos de horas

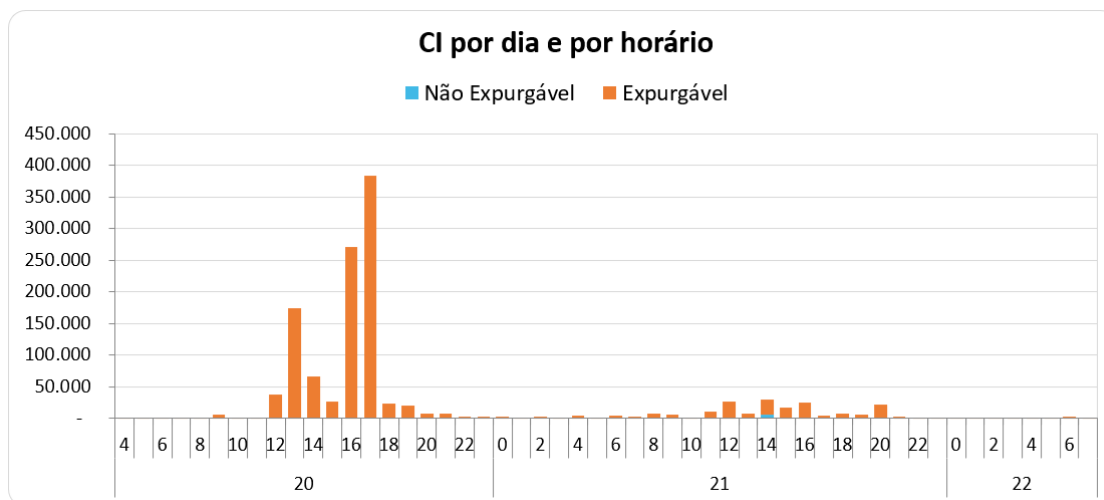


Na figura acima, as barras em azul representam a quantidade de clientes interrompidos simultaneamente em condições normais de operação, e as barras cinza os clientes interrompidos simultaneamente no período do evento. Destacou-se em laranja o intervalo do evento, para elencar as seguintes situações:

- Nas 4 horas anteriores ao evento 3.458 clientes estavam desligados por diversas causas associadas à operação normal.
- Durante o período do evento, registrou-se um pico máximo de 702.409 clientes desligados, resultantes daqueles que já estavam desligados antes do início do evento e aqueles que ficaram sem energia durante o período do evento.
- O restabelecimento se deu progressivamente de tal forma que após 12 horas do fim do evento aproximadamente 2.1667 (do pico de 702.409) clientes permaneciam desligados, o que demonstra o esforço da distribuidora para reestabelecer o serviço no menor tempo possível, em situações de emergência.

Na figura abaixo é apresentada outra visão da quantidade de clientes interrompidos, a qual está associada ao início da ocorrência independentemente do tempo do reestabelecimento.

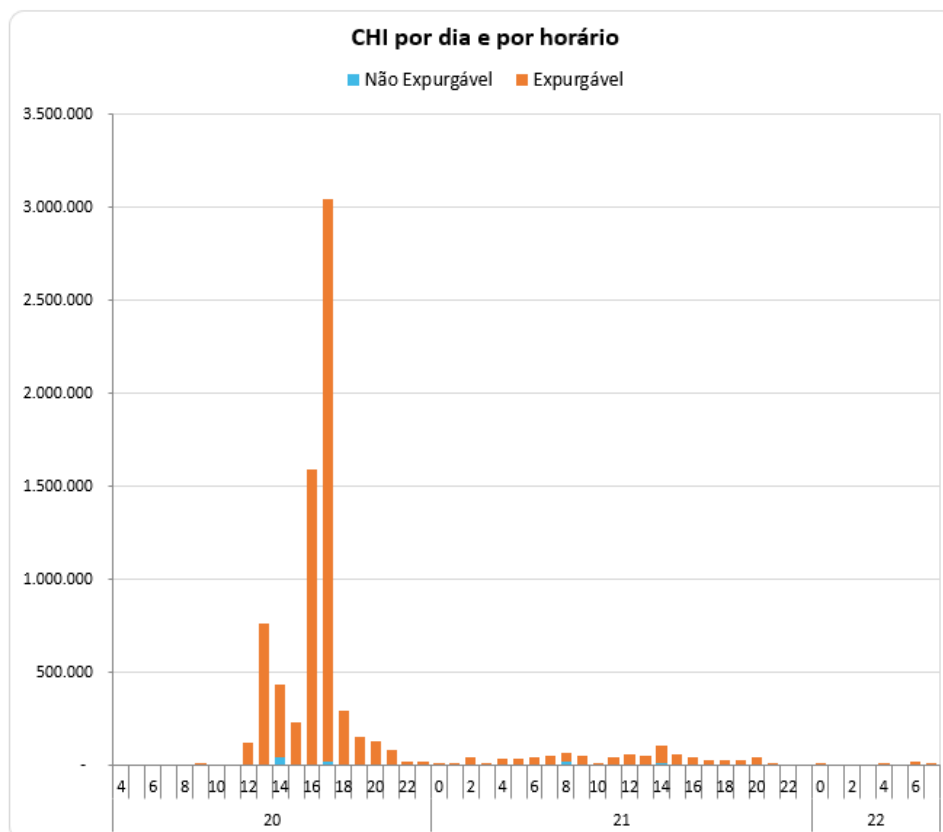
Figura 6 – CI por dia e por Horário



A Figura 6 permite calcular o CI das ocorrências emergenciais associadas ao evento, uma vez que a contabilização é feita uma única vez para cada interrupção (uma ocorrência emergencial pode ter várias interrupções associadas). Em outras palavras, na figura acima um cliente aparecerá uma única vez em um determinado horário, em relação ao início da mesma ocorrência emergencial.

Em termos de Consumidor Hora Interrompido – CHI, a figura 7 apresenta seu comportamento entre os dias 20 e 22 de dezembro de 2024. Observa-se que, o CHI acumulado expurgável, resultante da somatória das interrupções decorrentes do evento, resultou em um montante de 7.782.641 CHI.

Figura 7 – CHI por dia e por horário

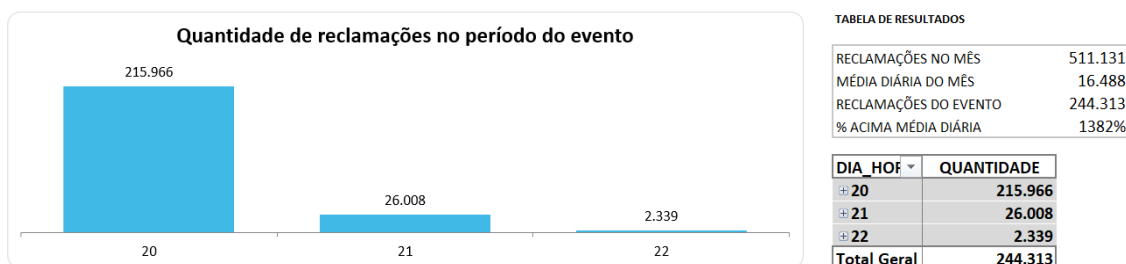


Na figura 7, os valores estão acumulados de acordo com o início da interrupção, o que permite avaliar o horário de maior impacto em termos de abrangência e duração das interrupções. No evento em tela, a maior quantidade de CHI aconteceu devido às interrupções que iniciaram no período das 17:00h do dia 20/12/2024.

### 4.3 Quantidade de reclamações

Outra evidência da atipicidade do evento pode ser mostrada através da quantidade de reclamações registradas nos diferentes canais de atendimento da distribuidora durante o período de sua ocorrência.

Figura 8 – Quantidade de reclamações durante o evento



Durante o evento foram registradas 244.313 reclamações relacionadas à falta de energia, tratando-se de um montante de 1382% superior à média diária da quantidade de reclamações registradas no mês em análise. Importante ressaltar que, a média mensal calculada considera, inclusive, todos os eventos de situação de emergência do mês.

### 4.4 Síntese das informações técnicas do evento

A tabela 7 apresenta uma síntese de informações relevantes a respeito do impacto do evento em tela e das interrupções decorrentes deste.

Tabela 7 – Síntese de informações gerais do evento.

Relatório: ISE 19 - 12/2024 – SP	Evento: 01/0379	Período:	Início (dd/mm/aaaa hh:mm:ss) 20/12/2024 04:00:00	Fim (dd/mm/aaaa hh:mm:ss) 22/12/2024 08:00:00
<b>NOME</b>			<b>INÍCIO</b>	<b>FIM</b>
20241220_COBRADE_TODOS			20/12/2024 04:00	22/12/2024 08:00
<b>ABRANGÊNCIA DO LAUDO METEOROLÓGICO PARA VERIFICAÇÃO DE EXPURGO DE SITUAÇÃO DE EMERGÊNCIA</b>				
Barueri, Cajamar, Carapicuíba, Cotia, Diadema, Embu, Embu-Guaçu, Itapeverica da Serra, Itapeví, Jandira, Juquitiba, Mauá, Osasco, Pirapora do Bom Jesus, Ribeirão Pires, Rio Grande da Serra, Santana de Parnaíba, Santo André, São Bernardo do Campo, São Caetano do Sul, São Lourenço da Serra, São Paulo, Taboão da Serra, Vargem Grande Paulista				
Descrição			Valor	
Tempo médio de preparação das equipes durante o período do evento (Minutos)			960,24	
Tempo médio de deslocamento das equipes durante o período do evento (Minutos)			41,79	
Tempo médio de execução das obras durante o período do evento (Minutos)			163,60	
Quantidade de municípios afetados durante o período do evento			24	
Quantidade de subestações afetadas durante o período do evento			149	
Quantidade de ocorrências emergenciais com interrupção e causas expurgáveis			2067	
Data e hora do início da primeira interrupção com causas expurgáveis			20/12/2024 04:20:23	
Data e hora do término da última interrupção com causas expurgáveis			24/12/2024 16:00:47	
Soma dos CHI das interrupções associadas ao evento e causas expurgáveis			7.782.641	
Número de unidades consumidoras atingidas (CI) com causas expurgáveis			1.229.091	
Média da duração das interrupções com causas expurgáveis (Horas) (CHI/CI)			6,33	
Duração da interrupção mais longa com causas expurgáveis (Horas)			69,50	

#### 4.5 Relação de ocorrências emergenciais expurgáveis

No anexo I, estão relacionadas todas as ocorrências emergenciais expurgadas em decorrências do evento em tela.

### 5 Relato técnico sobre a intervenção realizada para restabelecimento

Em qualquer evento de situação de emergência, a rede de distribuição registra ocorrências emergenciais que podem estar associadas ao meio ambiente (não gerenciáveis) ou relacionadas à operação do sistema (gerenciáveis). Nesse sentido, é importante destacar que, em qualquer situação, a ENEL SP despacha suas equipes de forma eficiente sem distinção da causa raiz, uma vez que o fato gerador somente é confirmado in loco, incluindo as ocorrências sem serviços executados (por exemplo, defeito interno), que podem atrasar o atendimento de ocorrências com desligamentos.

Houve Mobilização do operador da subestação e das equipes de eletricitas, de manutenção leve e pesada, e reforço com equipes de empresas terceirizadas. As equipes do emergencial junto com a equipe de manutenção trabalharam para recuperar o sistema elétrico com substituição dos equipamentos avariados

Assim, a fim de agilizar o reestabelecimento do serviço, além das equipes de atendimento de emergência, foram mobilizadas equipes de outros seguimentos, e grande equipe de backoffice.



Neste cenário, durante o período do evento, foram totalizados 6.922 atendimentos realizados por 1.643 equipes.

Adiante serão apresentadas, com maior nível de detalhes, as ações adotadas pela distribuidora.

### 5.1 Contingente de técnicos utilizados nos serviços e tempos de atendimento

Dentro da gestão da empresa destaca-se que, 1.643 equipes trabalharam no atendimento de 5.611 ocorrências emergenciais iniciadas no período do evento. No total foram executados 6.922 atendimentos pelas equipes de campo, sendo que para o atendimento de algumas ocorrências fez-se necessária a alocação de mais de uma equipe. As Figuras abaixo ilustram a quantidade de ocorrências emergenciais e a quantidade de atendimentos realizados hora a hora no evento entre os dias 20 e 22 de dezembro de 2024.

Figura 9 – Ocorrências emergenciais no período do evento.

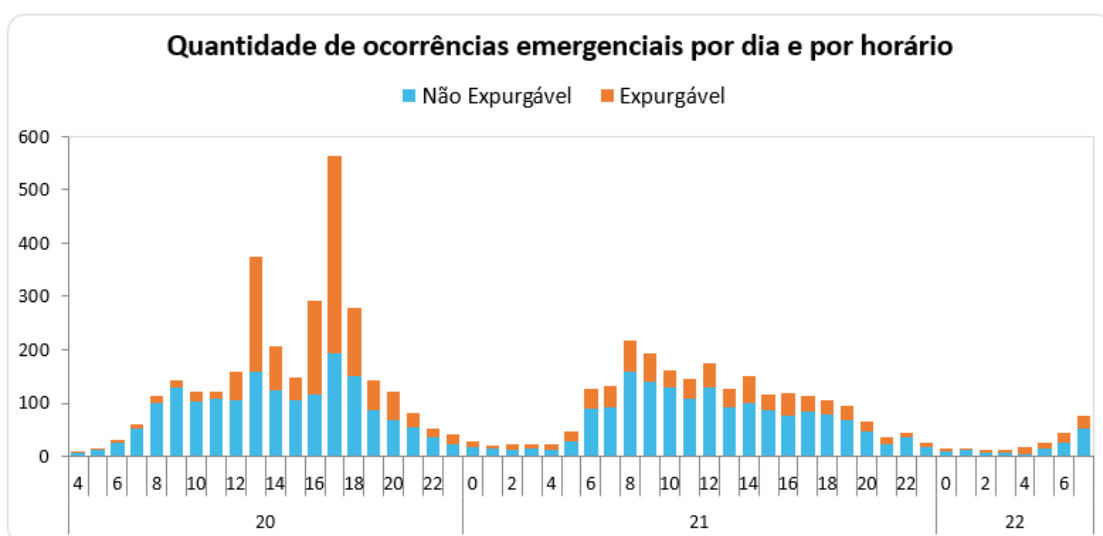
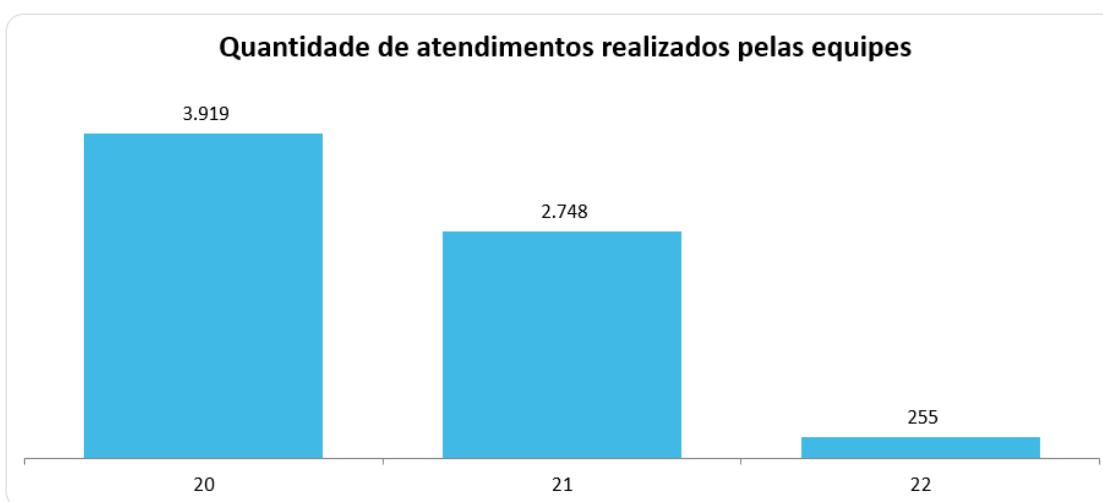


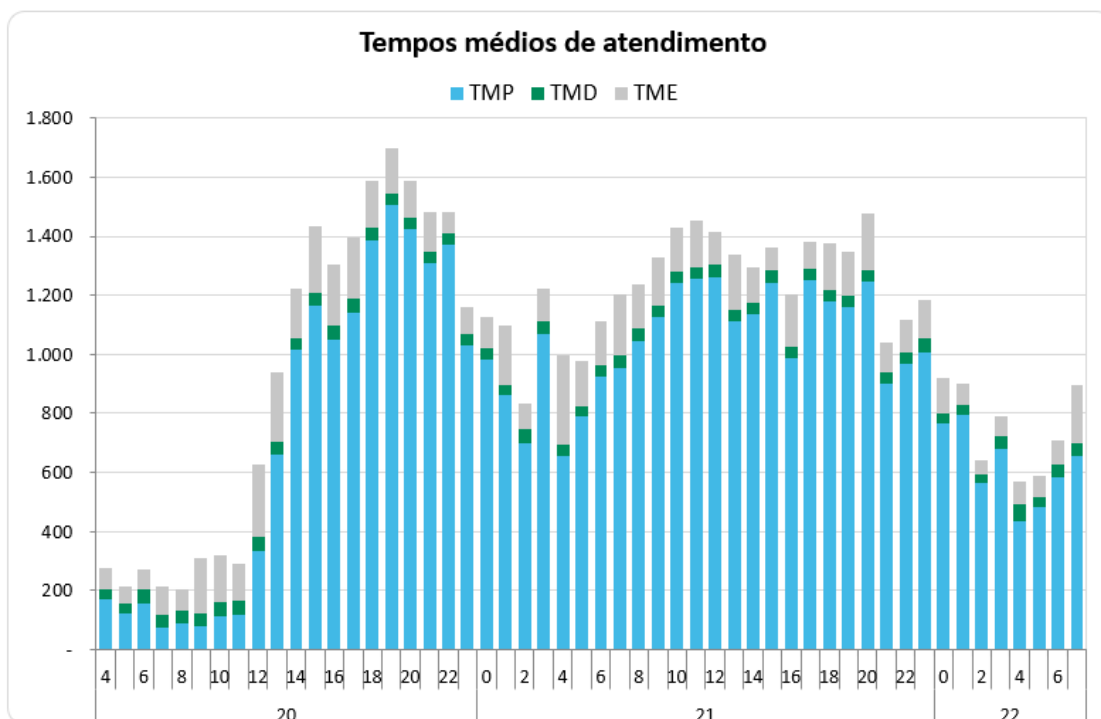
Figura 10 – Atendimentos realizados pelas equipes no período do evento.



## 5.2 Tempos médios de atendimento

Apresenta-se na figura 11, informações a respeito dos tempos médios de atendimento das equipes de campo durante a vivência do evento em tela, incluindo as ocorrências classificadas como situação de emergência.

Figura 11 – Tempos de atendimento registrados no período do evento.



Conforme mostrado nas figuras acima, o aumento de ocorrências no período do evento também trouxe um aumento nas parcelas dos tempos médios de atendimento (preparo deslocamento e execução). Note-se ainda que, a parcela mais impactada foi o tempo médio de preparo (TMP), em função da quantidade de ocorrências que ficaram em tempo de espera.

## 6 Evidências do evento

Seguem abaixo fotos que evidenciam a severidade do evento relatado.





Seguem no subitem abaixo as matérias jornalísticas que evidenciam a severidade e abrangência do evento relatado.

### 6.1 Matérias jornalísticas

Apresenta-se abaixo diversas reportagens a respeito do evento ocorrido entre os dias 20 e 22 de dezembro de 2024.

# Rios transbordam e ventos chegam a 83,2 km/h em chuva que deixou toda a cidade de SP em estado de atenção; 666 mil ficaram sem luz

Primeiro estado de atenção foi decretado às 12h54 e terminou às 14h14. Depois, novo temporal com fortes rajadas de vento deixou a cidade em estado de atenção às 16h27. Corpo de Bombeiros recebeu 89 chamados para quedas de árvores na região metropolitana da capital.

Por **Redação g1 SP** — São Paulo

20/12/2024 13h27 · Atualizado há 2 meses

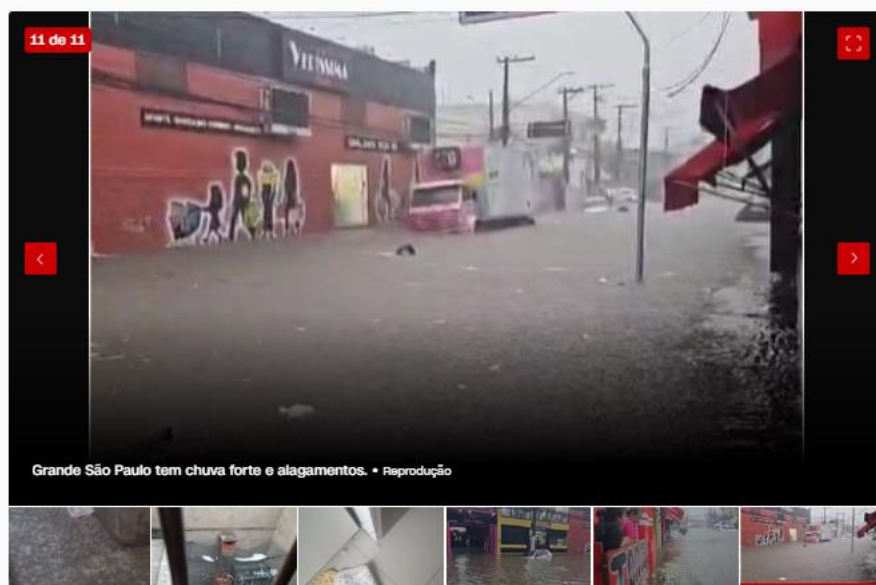
<https://g1.globo.com/sp/sao-paulo/noticia/2024/12/20/chuva-deixa-todas-as-regioes-da-cidade-de-sp-em-estado-de-atencao-para-alagamentos.ghtml>

## Grande São Paulo tem chuva forte, alagamentos e granizo “do tamanho de bola de pingue-pongue”

No último balanço da Enel, pelo menos 97 mil clientes estavam sem energia elétrica na região

João Scavacini, Mariana Grasso e Rafael Villarreal e Thomaz Coelho, da CNN\*, São Paulo

20/12/2024 às 17:55 | Atualizado 20/12/2024 às 21:14



<https://www.cnnbrasil.com.br/nacional/sudeste/sp/grande-sao-paulo-tem-chuva-forte-alagamentos-e-granizo-do-tamanho-de-bola-de-pingue-pongue/>

# SP teve 70 quedas de árvores durante tempestade; Zona Leste foi a mais afetada

Diretor de comunicação da Defesa Civil do Estado de São Paulo, capitão Roberto Farina Filho afirmou que os ventos que atingiram a capital paulista na última sexta ultrapassaram os 100 km/h

**BANDNEWS FM**

21/12/2024 • 12:34 • ATUALIZADO EM 21/12/2024 • 12:34

<https://www.band.uol.com.br/bandnews-fm/noticias/sao-paulo-quedas-arvores-tempestade-zona-leste-afetada-202412211234>

## ANEXO I - Relação de ocorrências emergências expurgáveis

Tabela 8 – Tabela Resumo do evento.

Relatório: ISE 19 - 12/2024 – SP	Evento: 01/0379	Período:	Início (dd/mm/aaaa hh:mm:ss) 20/12/2024 04:00:00	Fim (dd/mm/aaaa hh:mm:ss) 22/12/2024 08:00:00
<b>NOME</b>		<b>INÍCIO</b>	<b>FIM</b>	
20241220_COBRADE_TODOS		20/12/2024 04:00	22/12/2024 08:00	
<b>ABRANGÊNCIA DO LAUDO METEOROLÓGICO PARA VERIFICAÇÃO DE EXPURGO DE SITUAÇÃO DE EMERGÊNCIA</b>				
Barueri, Cajamar, Carapicuíba, Cotia, Diadema, Embu, Embu-Guaçu, Itapeverica da Serra, Itapeví, Jandira, Juquitiba, Mauá, Osasco, Pirapora do Bom Jesus, Ribeirão Pires, Rio Grande da Serra, Santana de Parnaíba, Santo André, São Bernardo do Campo, São Caetano do Sul, São Lourenço da Serra, São Paulo, Taboão da Serra, Vargem Grande Paulista				
<b>Descrição</b>		<b>Valor</b>		
Tempo médio de preparação das equipes durante o período do evento (Minutos)		960,24		
Tempo médio de deslocamento das equipes durante o período do evento (Minutos)		41,79		
Tempo médio de execução das obras durante o período do evento (Minutos)		163,60		
Quantidade de municípios afetados durante o período do evento		24		
Quantidade de subestações afetadas durante o período do evento		149		
Quantidade de ocorrências emergenciais com interrupção e causas expurgáveis		2067		
Data e hora do início da primeira interrupção com causas expurgáveis		20/12/2024 04:20:23		
Data e hora do término da última interrupção com causas expurgáveis		24/12/2024 16:00:47		
Soma dos CHI das interrupções associadas ao evento e causas expurgáveis		7.782.641		
Número de unidades consumidoras atingidas (CI) com causas expurgáveis		1.229.091		
Média da duração das interrupções com causas expurgáveis (Horas) (CHI/CI)		6,33		
Duração da interrupção mais longa com causas expurgáveis (Horas)		69,50		

Segue abaixo a tabela resumo relativo às interrupções expurgadas por Situação de emergência para o período do evento supracitado, bem como o limite de CHI da Distribuidora.

Tabela 9 – Tabela Resumo das interrupções versus limite CHI.

### RESUMO

OCORRÊNCIAS	Total CHI	Total CI
2067	7.782.641	1.229.091

Segue ainda a relação na íntegra, da lista de interrupções com o devido detalhamento das informações.

ANEXO I – Detalhamento das Interrupções Expurgadas.



ITEM	AGENTE	ORDEM	MÊS	ANO	CONJUNTO_ANEEL	ALIMENTADOR	SUBESTACAO	COD_TIPO	COD_PARCELA	DATA_HORA_INICIO	DATA_HORA_FIM	FATO_GERADOR	TENSAO	CI	CLIENTES_CONJUNTO	CHI
1	390	13796509-1	12	2024	12983	TIR 0102	TIR	1	3	20/12/2024 04:20	20/12/2024 09:52	INTERNA;NAO PROGRAMADA;MEIO AMBIENTE;VENTO	240	1	125411	5,54
2	390	13796510-1	12	2024	12930	LEO 0110	LEO	1	3	20/12/2024 04:21	20/12/2024 11:50	INTERNA;NAO PROGRAMADA;MEIO AMBIENTE;ARVORE OU VEGETACAO	13800	39	37950	291,63
3	390	13796531-1	12	2024	16586	MON 0110	MON	1	3	20/12/2024 05:42	20/12/2024 08:00	INTERNA;NAO PROGRAMADA;MEIO AMBIENTE;VENTO	13800	27	38920	62,32
4	390	13796540-1	12	2024	16578	COT 0114	COT	1	3	20/12/2024 05:53	20/12/2024 09:47	INTERNA;NAO PROGRAMADA;MEIO AMBIENTE;ARVORE OU VEGETACAO	13800	34	44999	132,37
5	390	13796550-1	12	2024	15831	LUB 0107	LUB	1	3	20/12/2024 06:12	20/12/2024 11:20	INTERNA;NAO PROGRAMADA;MEIO AMBIENTE;VENTO	13800	76	85148	137,45
6	390	13796570-1	12	2024	16599	GVI 0102	GVI	1	3	20/12/2024 06:26	20/12/2024 13:55	INTERNA;NAO PROGRAMADA;MEIO AMBIENTE;VENTO	13800	98	104424	181,44
7	390	13796573-1	12	2024	16592	VGR 2301	VGR	1	3	20/12/2024 06:30	20/12/2024 10:11	INTERNA;NAO PROGRAMADA;MEIO AMBIENTE;VENTO	23000	55	21270	202,43
8	390	13796581-1	12	2024	12895	COG 0114	COG	1	3	20/12/2024 06:37	20/12/2024 09:51	INTERNA;NAO PROGRAMADA;MEIO AMBIENTE;VENTO	240	3	57777	9,69
9	390	13796586-1	12	2024	12967	RBO 0104	RBO	1	3	20/12/2024 06:44	20/12/2024 09:14	INTERNA;NAO PROGRAMADA;MEIO AMBIENTE;VENTO	240	3	85599	7,49
10	390	13796600-1	12	2024	12983	TIR 0107	TIR	1	3	20/12/2024 06:57	20/12/2024 09:26	INTERNA;NAO PROGRAMADA;MEIO AMBIENTE;VENTO	240	3	125411	7,47
11	390	13796617-1	12	2024	12882	CTL 0106	CTL	1	3	20/12/2024 07:07	20/12/2024 14:22	INTERNA;NAO PROGRAMADA;MEIO AMBIENTE;VENTO	240	2	64220	2,05
12	390	13796618-1	12	2024	12964	REM 0110	REM	1	3	20/12/2024 07:07	20/12/2024 09:39	INTERNA;NAO PROGRAMADA;MEIO AMBIENTE;ARVORE OU VEGETACAO	13800	72	52377	181,64
13	390	13796624-1	12	2024	16580	ASE 0102	ASE	1	3	20/12/2024 07:11	20/12/2024 09:13	INTERNA;NAO PROGRAMADA;MEIO AMBIENTE;ARVORE OU VEGETACAO	13800	14	72937	28,44
14	390	13796644-1	12	2024	15834	ITP 0112	ITP	1	3	20/12/2024 07:25	20/12/2024 09:12	INTERNA;NAO PROGRAMADA;MEIO AMBIENTE;VENTO	240	3	63733	5,32
15	390	13796666-1	12	2024	15841	BAI 0105	BAI	1	3	20/12/2024 07:37	20/12/2024 11:38	INTERNA;NAO PROGRAMADA;MEIO AMBIENTE;VENTO	240	4	66490	3,42
16	390	13796669-1	12	2024	12913	GUA 0110	GUA	1	3	20/12/2024 07:38	20/12/2024 10:38	INTERNA;NAO PROGRAMADA;MEIO AMBIENTE;ARVORE OU VEGETACAO	240	1	27956	3,00
17	390	13796689-1	12	2024	16593	VAR 0105	VAR	1	3	20/12/2024 07:47	20/12/2024 13:47	INTERNA;NAO PROGRAMADA;MEIO AMBIENTE;ARVORE OU VEGETACAO	240	1	107931	6,00
18	390	13796695-1	12	2024	12912	GNA 0103	GNA	1	3	20/12/2024 07:46	20/12/2024 09:39	INTERNA;NAO PROGRAMADA;MEIO AMBIENTE;VENTO	240	1	98383	1,87
19	390	13796726-1	12	2024	12882	CTL 0105	CTL	1	3	20/12/2024 08:03	20/12/2024 10:00	INTERNA;NAO PROGRAMADA;MEIO AMBIENTE;VENTO	240	9	64220	17,56
20	390	13796742-1	12	2024	12916	IBP 0104	IBP	1	3	20/12/2024 08:08	20/12/2024 12:50	INTERNA;NAO PROGRAMADA;MEIO AMBIENTE;ARVORE OU VEGETACAO	13800	465	28293	1861,81
21	390	13796759-1	12	2024	12997	VPR 0111	VPR	1	3	20/12/2024 08:12	20/12/2024 10:54	INTERNA;NAO PROGRAMADA;MEIO AMBIENTE;VENTO	240	1	79688	2,71
22	390	13796770-1	12	2024	16594	VME 0112	VME	1	3	20/12/2024 08:16	20/12/2024 10:36	INTERNA;NAO PROGRAMADA;MEIO AMBIENTE;VENTO	13800	131	91724	305,45
23	390	13796783-1	12	2024	16578	COT 0114	COT	1	3	20/12/2024 08:20	20/12/2024 10:49	INTERNA;NAO PROGRAMADA;MEIO AMBIENTE;ARVORE OU VEGETACAO	240	1	44999	2,49
24	390	13796788-1	12	2024	12877	CRA 0102	CRA	1	3	20/12/2024 08:21	20/12/2024 13:44	INTERNA;NAO PROGRAMADA;MEIO AMBIENTE;VENTO	240	1	88099	5,39
25	390	13796814-1	12	2024	12966	RPI 0111	RPI	1	3	20/12/2024 08:26	21/12/2024 09:55	INTERNA;NAO PROGRAMADA;MEIO AMBIENTE;ARVORE OU VEGETACAO	13800	32	69162	815,21





26	390	13796836-1	12	2024	12947	NAC 0102	NAC	1	3	20/12/2024 08:28	20/12/2024 10:10	INTERNA;NAO PROGRAMADA;MEIO AMBIENTE;DESCARGA ATMOSFERICA	240	1	112328	1,69
27	390	13796857-1	12	2024	16587	PAR 0109	PAR	1	3	20/12/2024 08:39	20/12/2024 10:37	INTERNA;NAO PROGRAMADA;MEIO AMBIENTE;ARVORE OU VEGETACAO	13800	18	26911	35,63
28	390	13796860-1	12	2024	12983	TIR 0106	TIR	1	3	20/12/2024 08:41	20/12/2024 11:22	INTERNA;NAO PROGRAMADA;MEIO AMBIENTE;VENTO	240	59	125411	158,76
29	390	13796871-1	12	2024	16588	PPU 0111	PPU	1	3	20/12/2024 08:43	20/12/2024 15:37	INTERNA;NAO PROGRAMADA;MEIO AMBIENTE;ARVORE OU VEGETACAO	13800	86	54103	554,39
30	390	13796883-1	12	2024	16583	MAU 0114	MAU	1	3	20/12/2024 08:46	20/12/2024 09:54	INTERNA;NAO PROGRAMADA;MEIO AMBIENTE;VENTO	240	4	90168	4,54
31	390	13796897-1	12	2024	15826	MSA 0103	MSA	1	3	20/12/2024 08:48	20/12/2024 09:45	INTERNA;NAO PROGRAMADA;MEIO AMBIENTE;VENTO	240	1	91804	0,11
32	390	13796928-1	12	2024	12982	TMR 0105	TMR	1	3	20/12/2024 09:00	20/12/2024 11:49	INTERNA;NAO PROGRAMADA;MEIO AMBIENTE;VENTO	240	1	50732	2,82
33	390	13796940-1	12	2024	15829	MPA 0102	MPA	1	3	20/12/2024 09:04	20/12/2024 13:30	INTERNA;NAO PROGRAMADA;MEIO AMBIENTE;VENTO	240	1	80237	4,44
34	390	13796960-1	12	2024	12983	TIR 0102	TIR	1	3	20/12/2024 09:10	20/12/2024 11:03	INTERNA;NAO PROGRAMADA;MEIO AMBIENTE;VENTO	240	1	125411	1,88
35	390	13796982-1	12	2024	12915	HIP 0107	HIP	1	3	20/12/2024 09:14	20/12/2024 15:18	INTERNA;NAO PROGRAMADA;MEIO AMBIENTE;ARVORE OU VEGETACAO	13800	112	23343	676,16
36	390	13796991-1	12	2024	12971	SMA 0109	SMA	1	3	20/12/2024 09:16	20/12/2024 10:00	INTERNA;NAO PROGRAMADA;MEIO AMBIENTE;VENTO	13800	127	100176	94,23
37	390	13796996-1	12	2024	16587	PAR 0109	PAR	1	3	20/12/2024 09:17	20/12/2024 14:31	INTERNA;NAO PROGRAMADA;MEIO AMBIENTE;ARVORE OU VEGETACAO	240	1	26911	5,23
38	390	13797003-1	12	2024	15837	EMB 0110	EMB	1	3	20/12/2024 09:19	20/12/2024 16:35	INTERNA;NAO PROGRAMADA;MEIO AMBIENTE;VENTO	13800	1398	158439	4588,55
39	390	13797116-1	12	2024	15814	JAG 0103	JAG	1	3	20/12/2024 09:44	20/12/2024 11:54	INTERNA;NAO PROGRAMADA;MEIO AMBIENTE;VENTO	13800	49	22921	100,79
40	390	13797119-1	12	2024	12907	EGU 0102	EGU	1	3	20/12/2024 09:44	21/12/2024 03:53	INTERNA;NAO PROGRAMADA;MEIO AMBIENTE;VENTO	13800	2559	21556	7997,84
41	390	13797123-1	12	2024	12975	SAU 0102	SAU	1	3	20/12/2024 09:46	20/12/2024 11:27	INTERNA;NAO PROGRAMADA;MEIO AMBIENTE;VENTO	240	8	55168	13,46
42	390	13797132-1	12	2024	12928	JUQ 0103	JUQ	1	3	20/12/2024 09:47	20/12/2024 12:11	INTERNA;NAO PROGRAMADA;MEIO AMBIENTE;VENTO	13800	275	19481	590,83
43	390	13797140-1	12	2024	12882	CTL 0106	CTL	1	3	20/12/2024 09:48	20/12/2024 12:50	INTERNA;NAO PROGRAMADA;MEIO AMBIENTE;VENTO	13800	1	64220	3,04
44	390	13797178-1	12	2024	12934	MAT 0113	MAT	1	3	20/12/2024 09:54	20/12/2024 11:49	INTERNA;NAO PROGRAMADA;MEIO AMBIENTE;VENTO	240	98	139225	187,53
45	390	13797218-1	12	2024	12853	BAL 0108	BAL	1	3	20/12/2024 10:02	20/12/2024 11:21	INTERNA;NAO PROGRAMADA;MEIO AMBIENTE;VENTO	240	4	71263	2,87
46	390	13797219-1	12	2024	12951	PAN 0110	PAN	1	3	20/12/2024 10:02	20/12/2024 14:00	INTERNA;NAO PROGRAMADA;MEIO AMBIENTE;VENTO	240	1	49889	3,96
47	390	13797252-1	12	2024	15814	JAG 0103	JAG	1	3	20/12/2024 09:27	20/12/2024 10:53	INTERNA;NAO PROGRAMADA;MEIO AMBIENTE;ARVORE OU VEGETACAO	13800	1045	22921	1389,37
48	390	13797262-1	12	2024	15834	ITP 0108	ITP	1	3	20/12/2024 10:09	20/12/2024 13:06	INTERNA;NAO PROGRAMADA;MEIO AMBIENTE;ARVORE OU VEGETACAO	13800	20	63733	59,00
49	390	13797271-1	12	2024	13000	VIT 0110	VIT	1	3	20/12/2024 10:12	21/12/2024 18:43	INTERNA;NAO PROGRAMADA;MEIO AMBIENTE;VENTO	13800	323	103291	6397,33
50	390	13797272-1	12	2024	12929	LAP 0109	LAP	1	3	20/12/2024 10:12	20/12/2024 16:39	INTERNA;NAO PROGRAMADA;MEIO AMBIENTE;ARVORE OU VEGETACAO	240	1	35027	5,73
51	390	13797290-1	12	2024	12912	GNA 0107	GNA	1	3	20/12/2024 10:17	20/12/2024 13:16	INTERNA;NAO PROGRAMADA;MEIO AMBIENTE;VENTO	240	3	98383	8,92



52	390	13797319-1	12	2024	12997	VPR 0113	VPR	1	3	20/12/2024 10:24	20/12/2024 15:28	INTERNA;NAO PROGRAMADA;MEIO AMBIENTE;ARVORE OU VEGETACAO	240	1	79688	5,06
53	390	13797348-1	12	2024	12833	ANA 0110	ANA	1	3	20/12/2024 10:30	20/12/2024 14:33	INTERNA;NAO PROGRAMADA;MEIO AMBIENTE;ARVORE OU VEGETACAO	13800	48	13814	194,29
54	390	13797375-1	12	2024	12862	BUT 0102	BUT	1	3	20/12/2024 10:34	20/12/2024 13:57	INTERNA;NAO PROGRAMADA;MEIO AMBIENTE;VENTO	240	1	30021	3,37
55	390	13797407-1	12	2024	16599	GVI 0103	GVI	1	3	20/12/2024 10:41	20/12/2024 13:50	INTERNA;NAO PROGRAMADA;MEIO AMBIENTE;VENTO	240	2	104424	6,27
56	390	13797416-1	12	2024	12911	GJU 0108	GJU	1	3	20/12/2024 10:44	20/12/2024 12:00	INTERNA;NAO PROGRAMADA;MEIO AMBIENTE;VENTO	13800	68	25225	86,51
57	390	13797423-1	12	2024	12843	BFU 0105	BFU	1	3	20/12/2024 10:46	20/12/2024 13:25	INTERNA;NAO PROGRAMADA;MEIO AMBIENTE;VENTO	240	1	50268	0,89
58	390	13797424-1	12	2024	12900	CUP 0108	CUP	1	3	20/12/2024 10:46	20/12/2024 14:10	INTERNA;NAO PROGRAMADA;MEIO AMBIENTE;ARVORE OU VEGETACAO	240	1	108958	3,41
59	390	13797427-1	12	2024	15834	ITP 0109	ITP	1	3	20/12/2024 10:47	20/12/2024 15:22	INTERNA;NAO PROGRAMADA;MEIO AMBIENTE;ARVORE OU VEGETACAO	13800	20	63733	91,72
60	390	13797431-1	12	2024	16576	CPI 0105	CPI	1	3	20/12/2024 10:48	20/12/2024 12:00	INTERNA;NAO PROGRAMADA;MEIO AMBIENTE;VENTO	240	2	88156	2,42
61	390	13797435-1	12	2024	12975	SAU 0108	SAU	1	3	20/12/2024 10:49	20/12/2024 16:15	INTERNA;NAO PROGRAMADA;MEIO AMBIENTE;VENTO	13800	407	55168	2215,89
62	390	13797449-1	12	2024	12996	VPC 0111	VPC	1	3	20/12/2024 10:52	20/12/2024 14:14	INTERNA;NAO PROGRAMADA;MEIO AMBIENTE;VENTO	240	1	62062	2,01
63	390	13797459-1	12	2024	16589	SAC 0106	SAC	1	3	20/12/2024 10:55	20/12/2024 15:48	INTERNA;NAO PROGRAMADA;MEIO AMBIENTE;ARVORE OU VEGETACAO	13800	34	48171	166,48
64	390	13797479-1	12	2024	15816	ESP 0106	ESP	1	3	20/12/2024 11:00	20/12/2024 12:17	INTERNA;NAO PROGRAMADA;MEIO AMBIENTE;VENTO	240	2	37670	2,57
65	390	13797504-1	12	2024	15817	ERM 0108	ERM	1	3	20/12/2024 11:04	20/12/2024 14:55	INTERNA;NAO PROGRAMADA;MEIO AMBIENTE;VENTO	13800	108	92299	415,92
66	390	13797535-1	12	2024	15814	JAG 0103	JAG	1	3	20/12/2024 11:10	20/12/2024 15:07	INTERNA;NAO PROGRAMADA;MEIO AMBIENTE;VENTO	240	1	22921	3,94
67	390	13797591-1	12	2024	16585	MBE 0109	MBE	1	3	20/12/2024 11:25	21/12/2024 09:20	INTERNA;NAO PROGRAMADA;MEIO AMBIENTE;VENTO	240	48	109800	1051,77
68	390	13797608-1	12	2024	12835	ANC 0104	ANC	1	3	20/12/2024 11:29	20/12/2024 14:58	INTERNA;NAO PROGRAMADA;MEIO AMBIENTE;VENTO	240	1	50128	3,48
69	390	13797609-1	12	2024	15827	MAZ 0112	MAZ	1	3	20/12/2024 11:29	21/12/2024 15:42	INTERNA;NAO PROGRAMADA;MEIO AMBIENTE;ARVORE OU VEGETACAO	240	2	154454	56,43
70	390	13797668-1	12	2024	16601	PLA 0104	PLA	1	3	20/12/2024 11:38	21/12/2024 11:28	INTERNA;NAO PROGRAMADA;MEIO AMBIENTE;VENTO	240	1	20894	23,82
71	390	13797682-1	12	2024	16592	VGR 2304	VGR	1	3	20/12/2024 11:45	20/12/2024 15:58	INTERNA;NAO PROGRAMADA;MEIO AMBIENTE;ARVORE OU VEGETACAO	23000	23	21270	97,18
72	390	13797706-1	12	2024	16592	VGR 2304	VGR	1	3	20/12/2024 11:50	20/12/2024 13:21	INTERNA;NAO PROGRAMADA;MEIO AMBIENTE;ARVORE OU VEGETACAO	23000	655	21270	996,15
73	390	13797708-1	12	2024	15826	MSA 0112	MSA	1	3	20/12/2024 11:50	20/12/2024 15:09	INTERNA;NAO PROGRAMADA;MEIO AMBIENTE;VENTO	240	1	91804	3,31
74	390	13797709-1	12	2024	16598	CAC 2304	CAC	1	3	20/12/2024 11:50	20/12/2024 17:55	INTERNA;NAO PROGRAMADA;MEIO AMBIENTE;VENTO	23000	83	28186	505,03
75	390	13797715-1	12	2024	12845	BAR 0110	BAR	1	3	20/12/2024 11:51	21/12/2024 18:31	INTERNA;NAO PROGRAMADA;MEIO AMBIENTE;VENTO	240	3	120763	9,91
76	390	13797716-1	12	2024	16592	VGR 2301	VGR	1	3	20/12/2024 11:51	20/12/2024 13:41	INTERNA;NAO PROGRAMADA;MEIO AMBIENTE;ARVORE OU VEGETACAO	23000	107	21270	194,80
77	390	13797752-1	12	2024	12947	NAC 0104	NAC	1	3	20/12/2024 12:01	20/12/2024 16:05	INTERNA;NAO PROGRAMADA;MEIO AMBIENTE;VENTO	240	2	112328	8,14



78	390	13797753-1	12	2024	12823	AGU 0108	AGU	1	3	20/12/2024 12:01	20/12/2024 14:50	INTERNA;NAO PROGRAMADA;MEIO AMBIENTE;ARVORE OU VEGETACAO	13800	1	39009	2,82
79	390	13797762-1	12	2024	16587	PAR 0108	PAR	1	3	20/12/2024 12:02	20/12/2024 13:53	INTERNA;NAO PROGRAMADA;MEIO AMBIENTE;ARVORE OU VEGETACAO	240	1	26911	1,86
80	390	13797764-1	12	2024	15826	MSA 0109	MSA	1	3	20/12/2024 12:02	21/12/2024 09:54	INTERNA;NAO PROGRAMADA;MEIO AMBIENTE;VENTO	240	1	91804	21,85
81	390	13797765-1	12	2024	16592	VGR 2301	VGR	1	3	20/12/2024 12:03	20/12/2024 15:23	INTERNA;NAO PROGRAMADA;MEIO AMBIENTE;ARVORE OU VEGETACAO	23000	5	21270	16,70
82	390	13797790-1	12	2024	16594	VME 0112	VME	1	3	20/12/2024 12:06	22/12/2024 08:20	INTERNA;NAO PROGRAMADA;MEIO AMBIENTE;ARVORE OU VEGETACAO	240	1	91724	44,22
83	390	13797792-1	12	2024	16606	SER 0106	SER	1	3	20/12/2024 12:07	21/12/2024 09:11	INTERNA;NAO PROGRAMADA;MEIO AMBIENTE;VENTO	240	2	18661	42,14
84	390	13797795-1	12	2024	15814	PPO 0105	PPO	1	3	20/12/2024 12:08	21/12/2024 03:05	INTERNA;NAO PROGRAMADA;MEIO AMBIENTE;VENTO	13800	153	22921	623,86
85	390	13797798-1	12	2024	15834	ITP 0108	ITP	1	3	20/12/2024 12:08	21/12/2024 02:55	INTERNA;NAO PROGRAMADA;MEIO AMBIENTE;VENTO	13800	181	63733	250,74
86	390	13797800-1	12	2024	15834	ITP 0104	ITP	1	3	20/12/2024 12:08	20/12/2024 16:00	INTERNA;NAO PROGRAMADA;MEIO AMBIENTE;ARVORE OU VEGETACAO	13800	14	63733	54,08
87	390	13797810-1	12	2024	16602	RTA 0103	RTA	1	3	20/12/2024 12:11	21/12/2024 03:20	INTERNA;NAO PROGRAMADA;MEIO AMBIENTE;ARVORE OU VEGETACAO	13800	363	14856	5501,77
88	390	13797817-1	12	2024	12928	JUQ 0103	JUQ	1	3	20/12/2024 12:12	20/12/2024 15:24	INTERNA;NAO PROGRAMADA;MEIO AMBIENTE;ARVORE OU VEGETACAO	240	2	19481	6,43
89	390	13797819-1	12	2024	12895	COG 0104	COG	1	3	20/12/2024 12:12	21/12/2024 10:19	INTERNA;NAO PROGRAMADA;MEIO AMBIENTE;ARVORE OU VEGETACAO	240	1	57777	20,99
90	390	13797827-1	12	2024	15834	ITP 0111	ITP	1	3	20/12/2024 12:13	21/12/2024 10:59	INTERNA;NAO PROGRAMADA;MEIO AMBIENTE;ARVORE OU VEGETACAO	13800	5	63733	113,79
91	390	13797830-1	12	2024	15834	ITP 0109	ITP	1	3	20/12/2024 12:14	20/12/2024 15:10	INTERNA;NAO PROGRAMADA;MEIO AMBIENTE;VENTO	13800	110	63733	324,10
92	390	13797832-1	12	2024	12900	CUP 0108	CUP	1	3	20/12/2024 12:14	20/12/2024 13:40	INTERNA;NAO PROGRAMADA;MEIO AMBIENTE;ARVORE OU VEGETACAO	13800	608	108958	876,03
93	390	13797855-1	12	2024	15834	ITP 0108	ITP	1	3	20/12/2024 12:18	21/12/2024 09:00	INTERNA;NAO PROGRAMADA;MEIO AMBIENTE;ARVORE OU VEGETACAO	13800	13	63733	269,07
94	390	13797858-1	12	2024	12934	MAT 0105	MAT	1	3	20/12/2024 12:19	20/12/2024 14:06	INTERNA;NAO PROGRAMADA;MEIO AMBIENTE;ARVORE OU VEGETACAO	13800	945	139225	1688,93
95	390	13797873-1	12	2024	15834	ITP 0103	ITP	1	3	20/12/2024 12:20	20/12/2024 17:00	INTERNA;NAO PROGRAMADA;MEIO AMBIENTE;ARVORE OU VEGETACAO	240	2	63733	9,30
96	390	13797877-1	12	2024	12951	PAN 0106	PAN	1	3	20/12/2024 12:21	20/12/2024 14:27	INTERNA;NAO PROGRAMADA;MEIO AMBIENTE;ARVORE OU VEGETACAO	13800	378	49889	764,30
97	390	13797892-1	12	2024	15834	ITP 0108	ITP	1	3	20/12/2024 12:19	20/12/2024 16:56	INTERNA;NAO PROGRAMADA;MEIO AMBIENTE;ARVORE OU VEGETACAO	13800	66	63733	305,16
98	390	13797901-1	12	2024	16571	ALV 0111	ALV	1	3	20/12/2024 12:25	21/12/2024 13:39	INTERNA;NAO PROGRAMADA;MEIO AMBIENTE;VENTO	13800	1467	76477	1480,25
99	390	13797905-1	12	2024	15817	ERM 0111	ERM	1	3	20/12/2024 12:25	20/12/2024 15:22	INTERNA;NAO PROGRAMADA;MEIO AMBIENTE;VENTO	240	210	92299	617,63
100	390	13797913-1	12	2024	16592	VGR 2301	VGR	1	3	20/12/2024 12:27	20/12/2024 14:08	INTERNA;NAO PROGRAMADA;MEIO AMBIENTE;VENTO	240	1	21270	0,88
101	390	13797914-1	12	2024	15827	MAZ 0106	MAZ	1	3	20/12/2024 12:27	20/12/2024 17:35	INTERNA;NAO PROGRAMADA;MEIO AMBIENTE;ARVORE OU VEGETACAO	13800	65	154454	134,12
102	390	13797915-1	12	2024	15836	GPR 0105	GPR	1	3	20/12/2024 12:27	20/12/2024 17:30	INTERNA;NAO PROGRAMADA;MEIO AMBIENTE;VENTO	13800	95	65951	480,28



103	390	13797937-1	12	2024	16588	PPU 0113	PPU	1	3	20/12/2024 12:28	21/12/2024 13:16	INTERNA;NAO PROGRAMADA;MEIO AMBIENTE;ARVORE OU VEGETACAO	13800	64	54103	1587,18
104	390	13797942-1	12	2024	12973	SND 0112	SND	1	3	20/12/2024 12:28	20/12/2024 14:24	INTERNA;NAO PROGRAMADA;MEIO AMBIENTE;ARVORE OU VEGETACAO	13800	2663	52390	4656,20
105	390	13797945-1	12	2024	15822	TSE 0112	TSE	1	3	20/12/2024 12:29	20/12/2024 17:30	INTERNA;NAO PROGRAMADA;MEIO AMBIENTE;VENTO	13800	91	125841	457,45
106	390	13797947-1	12	2024	16581	JAN 0104	JAN	1	3	20/12/2024 12:29	20/12/2024 13:55	INTERNA;NAO PROGRAMADA;MEIO AMBIENTE;VENTO	13800	1	80828	1,44
107	390	13797953-1	12	2024	12868	CAA 0106	CAA	1	3	20/12/2024 12:29	21/12/2024 15:39	INTERNA;NAO PROGRAMADA;MEIO AMBIENTE;ARVORE OU VEGETACAO	240	1	58323	27,15
108	390	13797959-1	12	2024	16602	RTA 0102	RTA	1	3	20/12/2024 12:31	20/12/2024 17:50	INTERNA;NAO PROGRAMADA;MEIO AMBIENTE;ARVORE OU VEGETACAO	13800	532	14856	2824,92
109	390	13797968-1	12	2024	16602	RTA 0103	RTA	1	3	20/12/2024 12:29	21/12/2024 02:30	INTERNA;NAO PROGRAMADA;MEIO AMBIENTE;VENTO	13800	353	14856	4947,98
110	390	13797974-1	12	2024	12855	BRA 0109	BRA	1	3	20/12/2024 12:34	22/12/2024 18:10	INTERNA;NAO PROGRAMADA;MEIO AMBIENTE;VENTO	13800	84	24319	4502,40
111	390	13797976-1	12	2024	16576	CPI 0102	CPI	1	3	20/12/2024 12:34	20/12/2024 15:31	INTERNA;NAO PROGRAMADA;MEIO AMBIENTE;VENTO	240	4	88156	11,77
112	390	13798003-1	12	2024	12907	EGU 0105	EGU	1	3	20/12/2024 12:38	20/12/2024 16:08	INTERNA;NAO PROGRAMADA;MEIO AMBIENTE;ARVORE OU VEGETACAO	13800	53	21556	184,93
113	390	13798073-1	12	2024	15832	LIM 0105	LIM	1	3	20/12/2024 12:51	22/12/2024 10:36	INTERNA;NAO PROGRAMADA;MEIO AMBIENTE;VENTO	13800	41	60094	1876,05
114	390	13798077-1	12	2024	12857	BSI 0105	BSI	1	3	20/12/2024 12:50	20/12/2024 16:48	INTERNA;NAO PROGRAMADA;MEIO AMBIENTE;VENTO	240	1	89611	3,96
115	390	13798093-1	12	2024	15834	ITP 0112	ITP	1	3	20/12/2024 12:53	21/12/2024 13:48	INTERNA;NAO PROGRAMADA;MEIO AMBIENTE;ARVORE OU VEGETACAO	13800	7	63733	174,42
116	390	13798094-1	12	2024	15834	ITP 0111	ITP	1	3	20/12/2024 12:53	21/12/2024 00:58	INTERNA;NAO PROGRAMADA;MEIO AMBIENTE;VENTO	13800	10	63733	76,38
117	390	13798111-1	12	2024	15829	MPA 0103	MPA	1	3	20/12/2024 12:56	21/12/2024 18:40	INTERNA;NAO PROGRAMADA;MEIO AMBIENTE;VENTO	13800	17	80237	19,41
118	390	13798121-1	12	2024	12964	REM 0107	REM	1	3	20/12/2024 12:57	21/12/2024 08:59	INTERNA;NAO PROGRAMADA;MEIO AMBIENTE;VENTO	13800	466	52377	9332,69
119	390	13798131-1	12	2024	15834	ITP 0112	ITP	1	3	20/12/2024 12:58	20/12/2024 18:43	INTERNA;NAO PROGRAMADA;MEIO AMBIENTE;VENTO	240	1	63733	5,75
120	390	13798133-1	12	2024	15830	MAD 0111	MAD	1	3	20/12/2024 12:57	20/12/2024 16:03	INTERNA;NAO PROGRAMADA;MEIO AMBIENTE;VENTO	13800	6327	103115	13136,81
121	390	13798135-1	12	2024	12907	EGU 0105	EGU	1	3	20/12/2024 12:59	20/12/2024 17:45	INTERNA;NAO PROGRAMADA;MEIO AMBIENTE;ARVORE OU VEGETACAO	13800	83	21556	395,17
122	390	13798138-1	12	2024	16572	BRU 0103	BRU	1	3	20/12/2024 12:59	20/12/2024 14:56	INTERNA;NAO PROGRAMADA;MEIO AMBIENTE;ARVORE OU VEGETACAO	13800	4663	55802	9063,06
123	390	13798141-1	12	2024	16600	JAC 0103	JAC	1	3	20/12/2024 13:00	21/12/2024 11:36	INTERNA;NAO PROGRAMADA;MEIO AMBIENTE;VENTO	13800	286	64926	6457,48
124	390	13798144-1	12	2024	16594	VME 0111	VME	1	3	20/12/2024 13:00	20/12/2024 14:44	INTERNA;NAO PROGRAMADA;MEIO AMBIENTE;VENTO	13800	744	91724	1274,31
125	390	13798151-1	12	2024	12956	PEN 0104	PEN	1	3	20/12/2024 13:01	20/12/2024 15:32	INTERNA;NAO PROGRAMADA;MEIO AMBIENTE;VENTO	240	1	65292	0,52
126	390	13798153-1	12	2024	15821	TAI 0103	TAI	1	3	20/12/2024 13:01	22/12/2024 08:00	INTERNA;NAO PROGRAMADA;MEIO AMBIENTE;ARVORE OU VEGETACAO	13800	91	97370	3911,64
127	390	13798154-1	12	2024	16591	TUC 0103	TUC	1	3	20/12/2024 13:02	20/12/2024 15:41	INTERNA;NAO PROGRAMADA;MEIO AMBIENTE;VENTO	13800	135	51767	358,28
128	390	13798155-1	12	2024	12857	BSI 0109	BSI	1	3	20/12/2024 13:01	20/12/2024 16:30	INTERNA;NAO PROGRAMADA;MEIO AMBIENTE;ARVORE OU VEGETACAO	13800	975	89611	3385,42



129	390	13798159-1	12	2024	16591	TUC 0105	TUC	1	3	20/12/2024 13:02	20/12/2024 18:17	INTERNA;NAO PROGRAMADA;MEIO AMBIENTE;VENTO	13800	192	51767	1006,35
130	390	13798164-1	12	2024	12960	PRI 0109	PRI	1	3	20/12/2024 12:58	20/12/2024 15:58	INTERNA;NAO PROGRAMADA;MEIO AMBIENTE;ARVORE OU VEGETACAO	13800	401	76907	1202,44
131	390	13798169-1	12	2024	16600	JAC 0103	JAC	1	3	20/12/2024 13:03	21/12/2024 08:50	INTERNA;NAO PROGRAMADA;MEIO AMBIENTE;ARVORE OU VEGETACAO	13800	516	64926	10206,77
132	390	13798170-1	12	2024	12957	PER 0105	PER	1	3	20/12/2024 13:03	20/12/2024 22:40	INTERNA;NAO PROGRAMADA;MEIO AMBIENTE;VENTO	13800	1944	104246	16341,11
133	390	13798171-1	12	2024	15830	MAD 0102	MAD	1	3	20/12/2024 13:03	20/12/2024 17:31	INTERNA;NAO PROGRAMADA;MEIO AMBIENTE;ARVORE OU VEGETACAO	13800	2545	103115	11328,78
134	390	13798176-1	12	2024	16576	CPI 0107	CPI	1	3	20/12/2024 13:04	21/12/2024 00:07	INTERNA;NAO PROGRAMADA;MEIO AMBIENTE;ARVORE OU VEGETACAO	13800	2131	88156	15601,22
135	390	13798186-1	12	2024	12964	REM 0102	REM	1	3	20/12/2024 13:05	20/12/2024 15:41	INTERNA;NAO PROGRAMADA;MEIO AMBIENTE;VENTO	13800	2573	52377	6666,21
136	390	13798188-1	12	2024	12830	AME 0102	AME	1	3	20/12/2024 13:05	20/12/2024 15:16	INTERNA;NAO PROGRAMADA;MEIO AMBIENTE;VENTO	240	1	63572	2,17
137	390	13798191-1	12	2024	15821	TAI 0102	TAI	1	3	20/12/2024 12:53	20/12/2024 18:50	INTERNA;NAO PROGRAMADA;MEIO AMBIENTE;ARVORE OU VEGETACAO	13800	586	97370	3487,68
138	390	13798196-1	12	2024	12837	ANB 0110	ANB	1	3	20/12/2024 13:06	20/12/2024 16:49	INTERNA;NAO PROGRAMADA;MEIO AMBIENTE;ARVORE OU VEGETACAO	13800	216	47591	1574,10
139	390	13798204-1	12	2024	12960	PRI 0109	PRI	1	3	20/12/2024 13:07	20/12/2024 14:40	INTERNA;NAO PROGRAMADA;MEIO AMBIENTE;VENTO	13800	671	76907	1038,19
140	390	13798205-1	12	2024	12957	PER 0109	PER	1	3	20/12/2024 13:07	21/12/2024 13:57	INTERNA;NAO PROGRAMADA;MEIO AMBIENTE;ARVORE OU VEGETACAO	13800	51	104246	1266,88
141	390	13798211-1	12	2024	12957	PER 0103	PER	1	3	20/12/2024 13:07	21/12/2024 12:17	INTERNA;NAO PROGRAMADA;MEIO AMBIENTE;VENTO	13800	174	104246	4028,25
142	390	13798213-1	12	2024	12983	TIR 0110	TIR	1	3	20/12/2024 13:08	20/12/2024 16:10	INTERNA;NAO PROGRAMADA;MEIO AMBIENTE;VENTO	240	2	125411	6,07
143	390	13798216-1	12	2024	16594	VME 0111	VME	1	3	20/12/2024 13:08	22/12/2024 00:44	INTERNA;NAO PROGRAMADA;MEIO AMBIENTE;VENTO	240	72	91724	2036,54
144	390	13798225-1	12	2024	12930	LEO 0108	LEO	1	3	20/12/2024 13:08	20/12/2024 16:30	INTERNA;NAO PROGRAMADA;MEIO AMBIENTE;ARVORE OU VEGETACAO	13800	105	37950	352,28
145	390	13798233-1	12	2024	15830	MAD 0106	MAD	1	3	20/12/2024 13:09	20/12/2024 18:32	INTERNA;NAO PROGRAMADA;MEIO AMBIENTE;VENTO	13800	511	103115	2754,01
146	390	13798240-1	12	2024	16594	VME 0102	VME	1	3	20/12/2024 13:09	21/12/2024 01:17	INTERNA;NAO PROGRAMADA;MEIO AMBIENTE;ARVORE OU VEGETACAO	13800	80	91724	970,20
147	390	13798243-1	12	2024	15832	LIM 0103	LIM	1	3	20/12/2024 13:10	21/12/2024 11:22	INTERNA;NAO PROGRAMADA;MEIO AMBIENTE;VENTO	13800	44	60094	975,64
148	390	13798250-1	12	2024	12853	BAL 0108	BAL	1	3	20/12/2024 13:10	20/12/2024 15:00	INTERNA;NAO PROGRAMADA;MEIO AMBIENTE;VENTO	13800	13	71263	23,83
149	390	13798257-1	12	2024	15821	TAI 0110	TAI	1	3	20/12/2024 13:10	21/12/2024 20:15	INTERNA;NAO PROGRAMADA;MEIO AMBIENTE;VENTO	13800	142	97370	4412,97
150	390	13798262-1	12	2024	12837	ANB 0108	ANB	1	3	20/12/2024 13:10	20/12/2024 17:48	INTERNA;NAO PROGRAMADA;MEIO AMBIENTE;ARVORE OU VEGETACAO	13800	2120	47591	9823,84
151	390	13798264-1	12	2024	12957	PER 0105	PER	1	3	20/12/2024 13:11	21/12/2024 14:29	INTERNA;NAO PROGRAMADA;MEIO AMBIENTE;VENTO	13800	443	104246	11206,79
152	390	13798268-1	12	2024	12837	ANB 0106	ANB	1	3	20/12/2024 13:11	20/12/2024 18:00	INTERNA;NAO PROGRAMADA;MEIO AMBIENTE;ARVORE OU VEGETACAO	13800	84	47591	381,69
153	390	13798270-1	12	2024	16595	ALP 0111	ALP	1	3	20/12/2024 13:11	20/12/2024 15:10	INTERNA;NAO PROGRAMADA;MEIO AMBIENTE;ARVORE OU VEGETACAO	13800	41	39420	81,18



154	390	13798278-1	12	2024	12912	GNA 0102	GNA	1	3	20/12/2024 13:12	20/12/2024 18:11	INTERNA;NAO PROGRAMADA;MEIO AMBIENTE;VENTO	13800	1159	98383	5784,38
155	390	13798287-1	12	2024	12977	SUM 0106	SUM	1	3	20/12/2024 13:12	20/12/2024 17:02	INTERNA;NAO PROGRAMADA;MEIO AMBIENTE;VENTO	13800	2481	30085	7058,49
156	390	13798289-1	12	2024	15833	ITN 0111	ITN	1	3	20/12/2024 13:12	20/12/2024 15:53	INTERNA;NAO PROGRAMADA;MEIO AMBIENTE;VENTO	13800	6247	100728	9666,96
157	390	13798290-1	12	2024	12853	BAL 0108	BAL	1	3	20/12/2024 13:12	21/12/2024 13:50	INTERNA;NAO PROGRAMADA;MEIO AMBIENTE;VENTO	13800	35	71263	861,70
158	390	13798293-1	12	2024	16591	TUC 0106	TUC	1	3	20/12/2024 13:12	21/12/2024 10:30	INTERNA;NAO PROGRAMADA;MEIO AMBIENTE;VENTO	13800	53	51767	1128,03
159	390	13798303-1	12	2024	16591	TUC 0110	TUC	1	3	20/12/2024 13:13	21/12/2024 09:25	INTERNA;NAO PROGRAMADA;MEIO AMBIENTE;VENTO	13800	74	51767	1494,74
160	390	13798306-1	12	2024	12983	TIR 0110	TIR	1	3	20/12/2024 13:13	20/12/2024 18:01	INTERNA;NAO PROGRAMADA;MEIO AMBIENTE;VENTO	13800	3822	125411	13258,77
161	390	13798307-1	12	2024	12930	LEO 0109	LEO	1	3	20/12/2024 13:13	20/12/2024 14:44	INTERNA;NAO PROGRAMADA;MEIO AMBIENTE;VENTO	13800	1621	37950	1696,95
162	390	13798310-1	12	2024	12838	AUT 0115	AUT	1	3	20/12/2024 13:13	20/12/2024 15:52	INTERNA;NAO PROGRAMADA;MEIO AMBIENTE;VENTO	13800	50	71205	132,40
163	390	13798311-1	12	2024	15817	ERM 0104	ERM	1	3	20/12/2024 13:13	21/12/2024 15:50	INTERNA;NAO PROGRAMADA;MEIO AMBIENTE;ARVORE OU VEGETACAO	13800	174	92299	4631,01
164	390	13798314-1	12	2024	12964	REM 0108	REM	1	3	20/12/2024 13:14	21/12/2024 10:37	INTERNA;NAO PROGRAMADA;MEIO AMBIENTE;VENTO	13800	80	52377	1710,84
165	390	13798315-1	12	2024	15833	ITN 0109	ITN	1	3	20/12/2024 13:14	21/12/2024 16:13	INTERNA;NAO PROGRAMADA;MEIO AMBIENTE;ARVORE OU VEGETACAO	13800	110	100728	2968,78
166	390	13798320-1	12	2024	15826	MSA 0110	MSA	1	3	20/12/2024 13:14	20/12/2024 15:20	INTERNA;NAO PROGRAMADA;MEIO AMBIENTE;ARVORE OU VEGETACAO	13800	220	91804	461,27
167	390	13798321-1	12	2024	15841	BAI 0110	BAI	1	3	20/12/2024 13:14	20/12/2024 21:36	INTERNA;NAO PROGRAMADA;MEIO AMBIENTE;ARVORE OU VEGETACAO	13800	902	66490	7539,72
168	390	13798328-1	12	2024	15829	MPA 0108	MPA	1	3	20/12/2024 13:14	20/12/2024 17:22	INTERNA;NAO PROGRAMADA;MEIO AMBIENTE;ARVORE OU VEGETACAO	13800	1418	80237	5855,95
169	390	13798332-1	12	2024	12929	LAP 0111	LAP	1	3	20/12/2024 13:14	20/12/2024 15:12	INTERNA;NAO PROGRAMADA;MEIO AMBIENTE;ARVORE OU VEGETACAO	13800	2242	35027	3214,05
170	390	13798333-1	12	2024	16600	JAC 0106	JAC	1	3	20/12/2024 13:14	20/12/2024 19:53	INTERNA;NAO PROGRAMADA;MEIO AMBIENTE;VENTO	13800	183	64926	1215,73
171	390	13798337-1	12	2024	12930	LEO 0110	LEO	1	3	20/12/2024 13:15	20/12/2024 15:33	INTERNA;NAO PROGRAMADA;MEIO AMBIENTE;ARVORE OU VEGETACAO	13800	2154	37950	3627,00
172	390	13798349-1	12	2024	15832	LIM 0103	LIM	1	3	20/12/2024 13:15	21/12/2024 17:42	INTERNA;NAO PROGRAMADA;MEIO AMBIENTE;VENTO	13800	80	60094	2275,36
173	390	13798355-1	12	2024	12853	BAL 0106	BAL	1	3	20/12/2024 13:16	20/12/2024 15:02	INTERNA;NAO PROGRAMADA;MEIO AMBIENTE;ARVORE OU VEGETACAO	13800	924	71263	1630,35
174	390	13798358-1	12	2024	12999	VTA 0104	VTA	1	3	20/12/2024 13:16	20/12/2024 18:31	INTERNA;NAO PROGRAMADA;MEIO AMBIENTE;VENTO	13800	2037	68420	4531,76
175	390	13798361-1	12	2024	15817	ERM 0104	ERM	1	3	20/12/2024 13:16	20/12/2024 15:34	INTERNA;NAO PROGRAMADA;MEIO AMBIENTE;VENTO	13800	211	92299	486,36
176	390	13798364-1	12	2024	12845	BAR 0114	BAR	1	3	20/12/2024 13:16	20/12/2024 16:51	INTERNA;NAO PROGRAMADA;MEIO AMBIENTE;ARVORE OU VEGETACAO	13800	4541	120763	7623,79
177	390	13798368-1	12	2024	16572	BRU 0112	BRU	1	3	20/12/2024 13:16	20/12/2024 15:35	INTERNA;NAO PROGRAMADA;MEIO AMBIENTE;VENTO	13800	42	55802	96,99
178	390	13798374-1	12	2024	16594	VME 0102	VME	1	3	20/12/2024 13:14	20/12/2024 23:55	INTERNA;NAO PROGRAMADA;MEIO AMBIENTE;ARVORE OU VEGETACAO	13800	117	91724	1249,33
179	390	13798377-1	12	2024	15817	ERM 0106	ERM	1	3	20/12/2024 13:17	23/12/2024 01:14	INTERNA;NAO PROGRAMADA;MEIO AMBIENTE;VENTO	13800	208	92299	6542,29



180	390	13798382-1	12	2024	15830	MAD 0114	MAD	1	3	20/12/2024 13:17	21/12/2024 17:49	INTERNA;NAO PROGRAMADA;MEIO AMBIENTE;VENTO	13800	166	103115	4737,27
181	390	13798388-1	12	2024	15830	MAD 0108	MAD	1	3	20/12/2024 13:17	21/12/2024 15:45	INTERNA;NAO PROGRAMADA;MEIO AMBIENTE;ARVORE OU VEGETACAO	13800	27	103115	714,72
182	390	13798399-1	12	2024	16591	TUC 0104	TUC	1	3	20/12/2024 13:18	21/12/2024 08:48	INTERNA;NAO PROGRAMADA;MEIO AMBIENTE;VENTO	13800	476	51767	9284,38
183	390	13798403-1	12	2024	12845	BAR 0107	BAR	1	3	20/12/2024 13:18	20/12/2024 17:06	INTERNA;NAO PROGRAMADA;MEIO AMBIENTE;ARVORE OU VEGETACAO	13800	3511	120763	6980,18
184	390	13798412-1	12	2024	12983	TIR 0106	TIR	1	3	20/12/2024 13:18	20/12/2024 17:08	INTERNA;NAO PROGRAMADA;MEIO AMBIENTE;VENTO	13800	6195	125411	14821,86
185	390	13798414-1	12	2024	16582	JGL 0106	JGL	1	3	20/12/2024 13:18	20/12/2024 15:35	INTERNA;NAO PROGRAMADA;MEIO AMBIENTE;ARVORE OU VEGETACAO	13800	55	29355	125,31
186	390	13798417-1	12	2024	12999	VTA 0105	VTA	1	3	20/12/2024 13:18	20/12/2024 21:23	INTERNA;NAO PROGRAMADA;MEIO AMBIENTE;VENTO	13800	490	68420	3962,47
187	390	13798434-1	12	2024	12983	TIR 0102	TIR	1	3	20/12/2024 13:15	21/12/2024 02:17	INTERNA;NAO PROGRAMADA;MEIO AMBIENTE;VENTO	13800	20718	125411	42922,42
188	390	13798443-1	12	2024	15817	ERM 0105	ERM	1	3	20/12/2024 13:19	21/12/2024 11:45	INTERNA;NAO PROGRAMADA;MEIO AMBIENTE;VENTO	13800	456	92299	10222,63
189	390	13798444-1	12	2024	12833	ANA 0104	ANA	1	3	20/12/2024 13:19	21/12/2024 11:55	INTERNA;NAO PROGRAMADA;MEIO AMBIENTE;VENTO	13800	81	13814	1829,34
190	390	13798461-1	12	2024	15817	ERM 0106	ERM	1	3	20/12/2024 13:20	20/12/2024 19:23	INTERNA;NAO PROGRAMADA;MEIO AMBIENTE;VENTO	13800	67	92299	404,53
191	390	13798463-1	12	2024	15829	MPA 0112	MPA	1	3	20/12/2024 13:20	20/12/2024 15:57	INTERNA;NAO PROGRAMADA;MEIO AMBIENTE;ARVORE OU VEGETACAO	13800	1221	80237	3195,97
192	390	13798467-1	12	2024	15826	MSA 0109	MSA	1	3	20/12/2024 13:20	20/12/2024 16:54	INTERNA;NAO PROGRAMADA;MEIO AMBIENTE;ARVORE OU VEGETACAO	13800	154	91804	548,63
193	390	13798471-1	12	2024	16594	VME 0106	VME	1	3	20/12/2024 13:21	21/12/2024 19:15	INTERNA;NAO PROGRAMADA;MEIO AMBIENTE;ARVORE OU VEGETACAO	13800	97	91724	2900,38
194	390	13798479-1	12	2024	12912	GNA 0112	GNA	1	3	20/12/2024 13:21	21/12/2024 12:35	INTERNA;NAO PROGRAMADA;MEIO AMBIENTE;VENTO	13800	1035	98383	24053,69
195	390	13798485-1	12	2024	12915	HIP 0106	HIP	1	3	20/12/2024 13:21	21/12/2024 10:45	INTERNA;NAO PROGRAMADA;MEIO AMBIENTE;VENTO	240	28	23343	41,07
196	390	13798489-1	12	2024	15833	ITN 0103	ITN	1	3	20/12/2024 13:21	20/12/2024 21:42	INTERNA;NAO PROGRAMADA;MEIO AMBIENTE;ARVORE OU VEGETACAO	13800	393	100728	3277,07
197	390	13798496-1	12	2024	12934	MAT 0105	MAT	1	3	20/12/2024 13:21	21/12/2024 12:10	INTERNA;NAO PROGRAMADA;MEIO AMBIENTE;ARVORE OU VEGETACAO	13800	794	139225	18116,87
198	390	13798501-1	12	2024	12845	BAR 0103	BAR	1	3	20/12/2024 13:21	20/12/2024 17:02	INTERNA;NAO PROGRAMADA;MEIO AMBIENTE;VENTO	13800	641	120763	2004,02
199	390	13798508-1	12	2024	12922	ITR 0107	ITR	1	3	20/12/2024 13:22	20/12/2024 18:19	INTERNA;NAO PROGRAMADA;MEIO AMBIENTE;ARVORE OU VEGETACAO	13800	123	101345	610,39
200	390	13798514-1	12	2024	12999	VTA 0104	VTA	1	3	20/12/2024 13:22	20/12/2024 16:40	INTERNA;NAO PROGRAMADA;MEIO AMBIENTE;VENTO	13800	516	68420	1704,52
201	390	13798515-1	12	2024	15823	SAM 0102	SAM	1	3	20/12/2024 13:22	20/12/2024 16:28	INTERNA;NAO PROGRAMADA;MEIO AMBIENTE;VENTO	13800	2297	53692	6559,39
202	390	13798518-1	12	2024	15817	ERM 0104	ERM	1	3	20/12/2024 13:22	21/12/2024 03:15	INTERNA;NAO PROGRAMADA;MEIO AMBIENTE;VENTO	13800	150	92299	2081,46
203	390	13798520-1	12	2024	12907	EGU 0102	EGU	1	3	20/12/2024 12:13	20/12/2024 22:43	INTERNA;NAO PROGRAMADA;MEIO AMBIENTE;VENTO	13800	697	21556	2493,51
204	390	13798522-1	12	2024	15829	MPA 0111	MPA	1	3	20/12/2024 13:22	20/12/2024 16:10	INTERNA;NAO PROGRAMADA;MEIO AMBIENTE;VENTO	240	2	80237	5,60
205	390	13798532-1	12	2024	12983	TIR 0109	TIR	1	3	20/12/2024 13:22	20/12/2024 15:32	INTERNA;NAO PROGRAMADA;MEIO AMBIENTE;VENTO	13800	1133	125411	2439,41



206	390	13798537-1	12	2024	12833	ANA 0104	ANA	1	3	20/12/2024 13:11	21/12/2024 13:19	INTERNA;NAO PROGRAMADA;MEIO AMBIENTE;VENTO	13800	37	13814	892,38
207	390	13798541-1	12	2024	12845	BAR 0104	BAR	1	3	20/12/2024 13:23	20/12/2024 19:14	INTERNA;NAO PROGRAMADA;MEIO AMBIENTE;VENTO	13800	3355	120763	1035,48
208	390	13798552-1	12	2024	12930	LEO 0110	LEO	1	3	20/12/2024 13:23	21/12/2024 15:20	INTERNA;NAO PROGRAMADA;MEIO AMBIENTE;VENTO	13800	37	37950	959,87
209	390	13798555-1	12	2024	12934	MAT 0108	MAT	1	3	20/12/2024 13:23	20/12/2024 15:56	INTERNA;NAO PROGRAMADA;MEIO AMBIENTE;VENTO	13800	94	139225	240,33
210	390	13798581-1	12	2024	12922	ITR 0106	ITR	1	3	20/12/2024 13:24	20/12/2024 21:40	INTERNA;NAO PROGRAMADA;MEIO AMBIENTE;ARVORE OU VEGETACAO	13800	18	101345	148,75
211	390	13798583-1	12	2024	16583	MAU 0106	MAU	1	3	20/12/2024 13:24	23/12/2024 01:21	INTERNA;NAO PROGRAMADA;MEIO AMBIENTE;VENTO	13800	142	90168	8511,44
212	390	13798584-1	12	2024	15830	MAD 0106	MAD	1	3	20/12/2024 13:24	20/12/2024 15:27	INTERNA;NAO PROGRAMADA;MEIO AMBIENTE;VENTO	13800	438	103115	895,83
213	390	13798586-1	12	2024	12983	TIR 0108	TIR	1	3	20/12/2024 13:24	20/12/2024 18:09	INTERNA;NAO PROGRAMADA;MEIO AMBIENTE;ARVORE OU VEGETACAO	13800	379	125411	1799,62
214	390	13798587-1	12	2024	12928	JUQ 0107	JUQ	1	3	20/12/2024 13:24	22/12/2024 09:58	INTERNA;NAO PROGRAMADA;MEIO AMBIENTE;ARVORE OU VEGETACAO	13800	5	19481	222,76
215	390	13798592-1	12	2024	15817	ERM 0107	ERM	1	3	20/12/2024 13:25	21/12/2024 11:39	INTERNA;NAO PROGRAMADA;MEIO AMBIENTE;ARVORE OU VEGETACAO	13800	66	92299	1468,39
216	390	13798607-1	12	2024	12934	MAT 0106	MAT	1	3	20/12/2024 13:25	21/12/2024 11:44	INTERNA;NAO PROGRAMADA;MEIO AMBIENTE;VENTO	13800	83	139225	1852,03
217	390	13798611-1	12	2024	12912	GNA 0106	GNA	1	3	20/12/2024 13:25	22/12/2024 16:20	INTERNA;NAO PROGRAMADA;MEIO AMBIENTE;ARVORE OU VEGETACAO	13800	276	98383	11826,42
218	390	13798616-1	12	2024	12853	BAL 0107	BAL	1	3	20/12/2024 13:26	21/12/2024 16:02	INTERNA;NAO PROGRAMADA;MEIO AMBIENTE;ARVORE OU VEGETACAO	13800	48	71263	328,20
219	390	13798617-1	12	2024	12845	BAR 0111	BAR	1	3	20/12/2024 13:26	20/12/2024 17:00	INTERNA;NAO PROGRAMADA;MEIO AMBIENTE;ARVORE OU VEGETACAO	240	1	120763	3,58
220	390	13798620-1	12	2024	12930	LEO 0108	LEO	1	3	20/12/2024 13:26	21/12/2024 10:09	INTERNA;NAO PROGRAMADA;MEIO AMBIENTE;ARVORE OU VEGETACAO	13800	18	37950	372,86
221	390	13798622-1	12	2024	12877	CRA 0111	CRA	1	3	20/12/2024 13:26	22/12/2024 09:52	INTERNA;NAO PROGRAMADA;MEIO AMBIENTE;ARVORE OU VEGETACAO	13800	52	88099	2310,55
222	390	13798627-1	12	2024	12845	BAR 0112	BAR	1	3	20/12/2024 13:26	21/12/2024 11:01	INTERNA;NAO PROGRAMADA;MEIO AMBIENTE;VENTO	13800	62	120763	1338,86
223	390	13798639-1	12	2024	12922	ITR 0104	ITR	1	3	20/12/2024 13:26	21/12/2024 10:57	INTERNA;NAO PROGRAMADA;MEIO AMBIENTE;VENTO	13800	17	101345	365,72
224	390	13798654-1	12	2024	17111	HCL 0105	HCL	1	3	20/12/2024 13:26	20/12/2024 17:14	INTERNA;NAO PROGRAMADA;MEIO AMBIENTE;ARVORE OU VEGETACAO	13800	916	22437	3508,73
225	390	13798656-1	12	2024	16594	VME 0111	VME	1	3	20/12/2024 13:27	21/12/2024 13:20	INTERNA;NAO PROGRAMADA;MEIO AMBIENTE;VENTO	240	111	91724	374,07
226	390	13798657-1	12	2024	15817	ERM 0111	ERM	1	3	20/12/2024 13:26	21/12/2024 13:57	INTERNA;NAO PROGRAMADA;MEIO AMBIENTE;VENTO	13800	452	92299	11074,25
227	390	13798671-1	12	2024	12922	ITR 0104	ITR	1	3	20/12/2024 13:27	20/12/2024 18:11	INTERNA;NAO PROGRAMADA;MEIO AMBIENTE;VENTO	13800	722	101345	3419,87
228	390	13798690-1	12	2024	12960	PRI 0102	PRI	1	3	20/12/2024 13:27	20/12/2024 16:36	INTERNA;NAO PROGRAMADA;MEIO AMBIENTE;ARVORE OU VEGETACAO	13800	2419	76907	7895,36
229	390	13798701-1	12	2024	15817	ERM 0102	ERM	1	3	20/12/2024 13:27	20/12/2024 16:28	INTERNA;NAO PROGRAMADA;MEIO AMBIENTE;ARVORE OU VEGETACAO	13800	1445	92299	4357,88
230	390	13798705-1	12	2024	15829	MPA 0109	MPA	1	3	20/12/2024 13:28	20/12/2024 18:14	INTERNA;NAO PROGRAMADA;MEIO AMBIENTE;ARVORE OU VEGETACAO	13800	275	80237	1310,15





231	390	13798709-1	12	2024	15830	MAD 0114	MAD	1	3	20/12/2024 13:28	21/12/2024 08:57	INTERNA;NAO PROGRAMADA;MEIO AMBIENTE;VENTO	13800	82	103115	1597,41
232	390	13798711-1	12	2024	12887	CLA 0111	CLA	1	3	20/12/2024 13:28	22/12/2024 12:01	INTERNA;NAO PROGRAMADA;MEIO AMBIENTE;VENTO	13800	51	56842	2373,71
233	390	13798716-1	12	2024	12957	PER 0109	PER	1	3	20/12/2024 13:28	21/12/2024 12:52	INTERNA;NAO PROGRAMADA;MEIO AMBIENTE;VENTO	240	1	104246	17,00
234	390	13798719-1	12	2024	15829	MPA 0106	MPA	1	3	20/12/2024 13:24	20/12/2024 23:00	INTERNA;NAO PROGRAMADA;MEIO AMBIENTE;VENTO	13800	2269	80237	21759,08
235	390	13798733-1	12	2024	12997	VPR 0115	VPR	1	3	20/12/2024 13:29	20/12/2024 16:31	INTERNA;NAO PROGRAMADA;MEIO AMBIENTE;VENTO	13800	239	79688	191,73
236	390	13798743-1	12	2024	15830	MAD 0112	MAD	1	3	20/12/2024 13:29	21/12/2024 13:39	INTERNA;NAO PROGRAMADA;MEIO AMBIENTE;VENTO	13800	10	103115	241,57
237	390	13798764-1	12	2024	12960	PRI 0102	PRI	1	3	20/12/2024 13:24	20/12/2024 17:27	INTERNA;NAO PROGRAMADA;MEIO AMBIENTE;ARVORE OU VEGETACAO	13800	331	76907	1341,47
238	390	13798772-1	12	2024	12960	PRI 0103	PRI	1	3	20/12/2024 12:58	20/12/2024 22:15	INTERNA;NAO PROGRAMADA;MEIO AMBIENTE;ARVORE OU VEGETACAO	13800	124	76907	1149,20
239	390	13798782-1	12	2024	15829	MPA 0102	MPA	1	3	20/12/2024 13:30	20/12/2024 16:44	INTERNA;NAO PROGRAMADA;MEIO AMBIENTE;VENTO	13800	1047	80237	3383,26
240	390	13798807-1	12	2024	12999	VTA 0106	VTA	1	3	20/12/2024 12:40	20/12/2024 15:44	INTERNA;NAO PROGRAMADA;MEIO AMBIENTE;ARVORE OU VEGETACAO	13800	178	68420	545,08
241	390	13798813-1	12	2024	15833	ITN 0105	ITN	1	3	20/12/2024 13:31	20/12/2024 15:37	INTERNA;NAO PROGRAMADA;MEIO AMBIENTE;VENTO	13800	1492	100728	3132,37
242	390	13798817-1	12	2024	15826	MSA 0104	MSA	1	3	20/12/2024 13:30	21/12/2024 10:26	INTERNA;NAO PROGRAMADA;MEIO AMBIENTE;ARVORE OU VEGETACAO	13800	78	91804	1633,04
243	390	13798856-1	12	2024	15817	ERM 0102	ERM	1	3	20/12/2024 13:32	20/12/2024 18:16	INTERNA;NAO PROGRAMADA;MEIO AMBIENTE;ARVORE OU VEGETACAO	13800	144	92299	680,80
244	390	13798866-1	12	2024	12912	GNA 0109	GNA	1	3	20/12/2024 13:33	20/12/2024 16:19	INTERNA;NAO PROGRAMADA;MEIO AMBIENTE;VENTO	240	87	98383	7,25
245	390	13798868-1	12	2024	15829	MPA 0112	MPA	1	3	20/12/2024 13:33	20/12/2024 17:55	INTERNA;NAO PROGRAMADA;MEIO AMBIENTE;VENTO	13800	603	80237	2634,78
246	390	13798872-1	12	2024	12983	TIR 0111	TIR	1	3	20/12/2024 13:33	20/12/2024 15:35	INTERNA;NAO PROGRAMADA;MEIO AMBIENTE;VENTO	13800	8077	125411	5174,00
247	390	13798873-1	12	2024	12868	CAA 0109	CAA	1	3	20/12/2024 13:33	20/12/2024 15:14	INTERNA;NAO PROGRAMADA;MEIO AMBIENTE;VENTO	240	6	58323	10,12
248	390	13798874-1	12	2024	16600	JAC 0104	JAC	1	3	20/12/2024 13:31	21/12/2024 09:09	INTERNA;NAO PROGRAMADA;MEIO AMBIENTE;VENTO	13800	654	64926	11920,60
249	390	13798879-1	12	2024	12845	BAR 0105	BAR	1	3	20/12/2024 13:33	21/12/2024 16:17	INTERNA;NAO PROGRAMADA;MEIO AMBIENTE;ARVORE OU VEGETACAO	13800	78	120763	2084,94
250	390	13798882-1	12	2024	12969	SAB 0106	SAB	1	3	20/12/2024 13:33	20/12/2024 15:15	INTERNA;NAO PROGRAMADA;MEIO AMBIENTE;VENTO	13800	215	36066	365,56
251	390	13798888-1	12	2024	15826	MSA 0111	MSA	1	3	20/12/2024 13:33	21/12/2024 17:10	INTERNA;NAO PROGRAMADA;MEIO AMBIENTE;ARVORE OU VEGETACAO	13800	113	91804	3120,21
252	390	13798895-1	12	2024	12843	BFU 0106	BFU	1	3	20/12/2024 13:33	20/12/2024 16:00	INTERNA;NAO PROGRAMADA;MEIO AMBIENTE;ARVORE OU VEGETACAO	13800	423	50268	1030,01
253	390	13798897-1	12	2024	15829	MPA 0109	MPA	1	3	20/12/2024 13:33	21/12/2024 05:41	INTERNA;NAO PROGRAMADA;MEIO AMBIENTE;ARVORE OU VEGETACAO	13800	520	80237	8381,24
254	390	13798923-1	12	2024	12999	VTA 0103	VTA	1	3	20/12/2024 13:34	20/12/2024 22:45	INTERNA;NAO PROGRAMADA;MEIO AMBIENTE;ARVORE OU VEGETACAO	13800	81	68420	742,73
255	390	13798927-1	12	2024	12912	GNA 0105	GNA	1	3	20/12/2024 13:34	20/12/2024 19:05	INTERNA;NAO PROGRAMADA;MEIO AMBIENTE;VENTO	13800	851	98383	4685,23



256	390	13798928-1	12	2024	15833	ITN 0110	ITN	1	3	20/12/2024 13:31	22/12/2024 10:09	INTERNA;NAO PROGRAMADA;MEIO AMBIENTE;ARVORE OU VEGETACAO	13800	49	100728	2187,40
257	390	13798941-1	12	2024	15817	ERM 0104	ERM	1	3	20/12/2024 13:35	20/12/2024 16:12	INTERNA;NAO PROGRAMADA;MEIO AMBIENTE;VENTO	240	1	92299	2,62
258	390	13798952-1	12	2024	12922	ITR 0114	ITR	1	3	20/12/2024 13:35	20/12/2024 15:48	INTERNA;NAO PROGRAMADA;MEIO AMBIENTE;VENTO	13800	4307	101345	9532,83
259	390	13798960-1	12	2024	16579	GUM 0108	GUM	1	3	20/12/2024 13:35	20/12/2024 15:51	INTERNA;NAO PROGRAMADA;MEIO AMBIENTE;ARVORE OU VEGETACAO	13800	2220	82615	5027,68
260	390	13798966-1	12	2024	15817	ERM 0109	ERM	1	3	20/12/2024 13:35	21/12/2024 12:37	INTERNA;NAO PROGRAMADA;MEIO AMBIENTE;ARVORE OU VEGETACAO	13800	991	92299	22811,44
261	390	13798974-1	12	2024	12857	BSI 0102	BSI	1	3	20/12/2024 13:36	21/12/2024 14:17	INTERNA;NAO PROGRAMADA;MEIO AMBIENTE;ARVORE OU VEGETACAO	240	3	89611	5,17
262	390	13798979-1	12	2024	16586	MON 0113	MON	1	3	20/12/2024 13:36	20/12/2024 15:35	INTERNA;NAO PROGRAMADA;MEIO AMBIENTE;ARVORE OU VEGETACAO	13800	4404	38920	5475,29
263	390	13798988-1	12	2024	16600	JAC 0107	JAC	1	3	20/12/2024 13:36	21/12/2024 12:28	INTERNA;NAO PROGRAMADA;MEIO AMBIENTE;VENTO	13800	33	64926	754,44
264	390	13799007-1	12	2024	12930	LEO 0102	LEO	1	3	20/12/2024 13:37	22/12/2024 11:36	INTERNA;NAO PROGRAMADA;MEIO AMBIENTE;ARVORE OU VEGETACAO	240	1	37950	45,98
265	390	13799016-1	12	2024	16603	ROS 0102	ROS	1	3	20/12/2024 13:37	20/12/2024 15:03	INTERNA;NAO PROGRAMADA;MEIO AMBIENTE;VENTO	13800	2491	39056	3548,98
266	390	13799064-1	12	2024	16594	VME 0108	VME	1	3	20/12/2024 13:38	21/12/2024 11:08	INTERNA;NAO PROGRAMADA;MEIO AMBIENTE;VENTO	13800	658	91724	14080,10
267	390	13799065-1	12	2024	12996	VPC 0110	VPC	1	3	20/12/2024 13:38	20/12/2024 21:00	INTERNA;NAO PROGRAMADA;MEIO AMBIENTE;ARVORE OU VEGETACAO	240	133	62062	672,43
268	390	13799067-1	12	2024	12922	ITR 0102	ITR	1	3	20/12/2024 13:38	21/12/2024 15:17	INTERNA;NAO PROGRAMADA;MEIO AMBIENTE;VENTO	13800	2210	101345	8868,05
269	390	13799093-1	12	2024	15829	MPA 0108	MPA	1	3	20/12/2024 13:39	20/12/2024 23:00	INTERNA;NAO PROGRAMADA;MEIO AMBIENTE;VENTO	13800	42	80237	392,97
270	390	13799108-1	12	2024	12845	BAR 0102	BAR	1	3	20/12/2024 13:39	21/12/2024 04:50	INTERNA;NAO PROGRAMADA;MEIO AMBIENTE;VENTO	13800	1	120763	15,18
271	390	13799119-1	12	2024	12845	BAR 0110	BAR	1	3	20/12/2024 13:27	20/12/2024 16:49	INTERNA;NAO PROGRAMADA;MEIO AMBIENTE;ARVORE OU VEGETACAO	13800	3710	120763	10010,02
272	390	13799136-1	12	2024	13000	VIT 0109	VIT	1	3	20/12/2024 13:40	20/12/2024 16:29	INTERNA;NAO PROGRAMADA;MEIO AMBIENTE;VENTO	13800	64	103291	181,16
273	390	13799140-1	12	2024	16600	JAC 0104	JAC	1	3	20/12/2024 13:03	21/12/2024 15:21	INTERNA;NAO PROGRAMADA;MEIO AMBIENTE;VENTO	13800	814	64926	19053,43
274	390	13799180-1	12	2024	12862	BUT 0115	BUT	1	3	20/12/2024 13:41	21/12/2024 11:32	INTERNA;NAO PROGRAMADA;MEIO AMBIENTE;ARVORE OU VEGETACAO	13800	40	30021	873,77
275	390	13799182-1	12	2024	12966	RPI 0111	RPI	1	3	20/12/2024 13:41	20/12/2024 15:38	INTERNA;NAO PROGRAMADA;MEIO AMBIENTE;VENTO	240	1	69162	1,96
276	390	13799194-1	12	2024	15822	TSE 0110	TSE	1	3	20/12/2024 13:41	21/12/2024 10:19	INTERNA;NAO PROGRAMADA;MEIO AMBIENTE;VENTO	13800	33	125841	680,52
277	390	13799201-1	12	2024	12909	GCA 0105	GCA	1	3	20/12/2024 13:42	20/12/2024 15:26	INTERNA;NAO PROGRAMADA;MEIO AMBIENTE;ARVORE OU VEGETACAO	13800	1626	20577	2841,89
278	390	13799221-1	12	2024	15833	ITN 0110	ITN	1	3	20/12/2024 13:42	20/12/2024 16:38	INTERNA;NAO PROGRAMADA;MEIO AMBIENTE;VENTO	13800	329	100728	963,97
279	390	13799227-1	12	2024	12853	BAL 0115	BAL	1	3	20/12/2024 13:43	20/12/2024 18:12	INTERNA;NAO PROGRAMADA;MEIO AMBIENTE;VENTO	13800	1248	71263	5610,80
280	390	13799238-1	12	2024	12947	NAC 0109	NAC	1	3	20/12/2024 13:43	21/12/2024 20:15	INTERNA;NAO PROGRAMADA;MEIO AMBIENTE;ARVORE OU VEGETACAO	13800	98	112328	830,47



281	390	13799239-1	12	2024	12892	COI 0105	COI	1	3	20/12/2024 13:43	20/12/2024 16:36	INTERNA;NAO PROGRAMADA;MEIO AMBIENTE;VENTO	13800	1212	28395	3504,03
282	390	13799259-1	12	2024	12912	GNA 0115	GNA	1	3	20/12/2024 13:30	20/12/2024 15:35	INTERNA;NAO PROGRAMADA;MEIO AMBIENTE;VENTO	13800	1662	98383	3447,73
283	390	13799263-1	12	2024	16591	TUC 0103	TUC	1	3	20/12/2024 13:44	21/12/2024 10:13	INTERNA;NAO PROGRAMADA;MEIO AMBIENTE;VENTO	13800	125	51767	2560,87
284	390	13799269-1	12	2024	15830	MAD 0107	MAD	1	3	20/12/2024 13:44	21/12/2024 15:28	INTERNA;NAO PROGRAMADA;MEIO AMBIENTE;ARVORE OU VEGETACAO	240	1	103115	25,73
285	390	13799276-1	12	2024	12964	REM 0110	REM	1	3	20/12/2024 13:44	21/12/2024 09:24	INTERNA;NAO PROGRAMADA;MEIO AMBIENTE;VENTO	13800	87	52377	1711,12
286	390	13799281-1	12	2024	15817	ERM 0108	ERM	1	3	20/12/2024 13:44	21/12/2024 13:38	INTERNA;NAO PROGRAMADA;MEIO AMBIENTE;ARVORE OU VEGETACAO	13800	117	92299	2796,07
287	390	13799283-1	12	2024	12930	LEO 0102	LEO	1	3	20/12/2024 13:44	20/12/2024 16:32	INTERNA;NAO PROGRAMADA;MEIO AMBIENTE;ARVORE OU VEGETACAO	13800	25	37950	69,75
288	390	13799291-1	12	2024	12837	ANB 0108	ANB	1	3	20/12/2024 13:45	22/12/2024 06:30	INTERNA;NAO PROGRAMADA;MEIO AMBIENTE;ARVORE OU VEGETACAO	13800	38	47591	1548,54
289	390	13799302-1	12	2024	12929	LAP 0103	LAP	1	3	20/12/2024 13:45	21/12/2024 15:45	INTERNA;NAO PROGRAMADA;MEIO AMBIENTE;VENTO	13800	3	35027	78,03
290	390	13799311-1	12	2024	16591	TUC 0106	TUC	1	3	20/12/2024 13:45	21/12/2024 20:50	INTERNA;NAO PROGRAMADA;MEIO AMBIENTE;ARVORE OU VEGETACAO	240	1	51767	31,08
291	390	13799313-1	12	2024	15826	MSA 0104	MSA	1	3	20/12/2024 13:45	21/12/2024 08:51	INTERNA;NAO PROGRAMADA;MEIO AMBIENTE;VENTO	240	2	91804	38,21
292	390	13799323-1	12	2024	16583	MAU 0115	MAU	1	3	20/12/2024 13:46	22/12/2024 12:53	INTERNA;NAO PROGRAMADA;MEIO AMBIENTE;VENTO	240	2	90168	94,23
293	390	13799327-1	12	2024	16595	ALP 0110	ALP	1	3	20/12/2024 13:46	20/12/2024 16:47	INTERNA;NAO PROGRAMADA;MEIO AMBIENTE;ARVORE OU VEGETACAO	240	1	39420	3,02
294	390	13799331-1	12	2024	15829	MPA 0110	MPA	1	3	20/12/2024 13:46	20/12/2024 18:07	INTERNA;NAO PROGRAMADA;MEIO AMBIENTE;ARVORE OU VEGETACAO	13800	801	80237	3489,25
295	390	13799339-1	12	2024	12983	TIR 0108	TIR	1	3	20/12/2024 13:45	20/12/2024 19:15	INTERNA;NAO PROGRAMADA;MEIO AMBIENTE;VENTO	13800	1712	125411	5234,52
296	390	13799345-1	12	2024	12930	LEO 0103	LEO	1	3	20/12/2024 13:46	22/12/2024 12:10	INTERNA;NAO PROGRAMADA;MEIO AMBIENTE;VENTO	240	1	37950	46,40
297	390	13799361-1	12	2024	12845	BAR 0109	BAR	1	3	20/12/2024 13:47	21/12/2024 11:17	INTERNA;NAO PROGRAMADA;MEIO AMBIENTE;VENTO	13800	79	120763	1697,80
298	390	13799363-1	12	2024	12934	MAT 0108	MAT	1	3	20/12/2024 13:47	21/12/2024 15:40	INTERNA;NAO PROGRAMADA;MEIO AMBIENTE;VENTO	13800	249	139225	6442,64
299	390	13799364-1	12	2024	12845	BAR 0115	BAR	1	3	20/12/2024 13:21	20/12/2024 16:30	INTERNA;NAO PROGRAMADA;MEIO AMBIENTE;VENTO	13800	14120	120763	10570,38
300	390	13799367-1	12	2024	12877	CRA 0114	CRA	1	3	20/12/2024 13:47	21/12/2024 09:07	INTERNA;NAO PROGRAMADA;MEIO AMBIENTE;VENTO	240	3	88099	57,98
301	390	13799371-1	12	2024	12845	BAR 0104	BAR	1	3	20/12/2024 13:48	20/12/2024 21:40	INTERNA;NAO PROGRAMADA;MEIO AMBIENTE;ARVORE OU VEGETACAO	13800	60	120763	453,40
302	390	13799372-1	12	2024	12983	TIR 0105	TIR	1	3	20/12/2024 13:17	21/12/2024 12:15	INTERNA;NAO PROGRAMADA;MEIO AMBIENTE;VENTO	13800	151	125411	3466,08
303	390	13799379-1	12	2024	15817	ERM 0106	ERM	1	3	20/12/2024 13:48	21/12/2024 16:20	INTERNA;NAO PROGRAMADA;MEIO AMBIENTE;VENTO	240	5	92299	132,68
304	390	13799387-1	12	2024	17112	CAM 0103	CAM	1	3	20/12/2024 13:48	21/12/2024 08:55	INTERNA;NAO PROGRAMADA;MEIO AMBIENTE;VENTO	13800	208	53015	3974,30
305	390	13799399-1	12	2024	15829	MPA 0104	MPA	1	3	20/12/2024 13:16	20/12/2024 17:38	INTERNA;NAO PROGRAMADA;MEIO AMBIENTE;ARVORE OU VEGETACAO	13800	929	80237	4070,83
306	390	13799419-1	12	2024	15829	MPA 0107	MPA	1	3	20/12/2024 13:49	21/12/2024 17:49	INTERNA;NAO PROGRAMADA;MEIO AMBIENTE;VENTO	240	34	80237	97,47



307	390	13799467-1	12	2024	12959	PIP 0114	PIP	1	3	20/12/2024 13:51	20/12/2024 19:30	INTERNA;NAO PROGRAMADA;MEIO AMBIENTE;ARVORE OU VEGETACAO	240	52	28647	174,69
308	390	13799494-1	12	2024	12991	VEM 0109	VEM	1	3	20/12/2024 13:51	21/12/2024 15:05	INTERNA;NAO PROGRAMADA;MEIO AMBIENTE;ARVORE OU VEGETACAO	13800	499	77195	10431,68
309	390	13799503-1	12	2024	12956	PEN 0114	PEN	1	3	20/12/2024 13:52	21/12/2024 13:44	INTERNA;NAO PROGRAMADA;MEIO AMBIENTE;VENTO	13800	97	65292	2315,07
310	390	13799508-1	12	2024	16582	JGL 0103	JGL	1	3	20/12/2024 13:52	21/12/2024 11:00	INTERNA;NAO PROGRAMADA;MEIO AMBIENTE;VENTO	13800	67	29355	542,29
311	390	13799509-1	12	2024	15832	LIM 0111	LIM	1	3	20/12/2024 13:52	21/12/2024 15:46	INTERNA;NAO PROGRAMADA;MEIO AMBIENTE;VENTO	13800	153	60094	3963,04
312	390	13799511-1	12	2024	12946	MOR 0105	MOR	1	3	20/12/2024 13:52	20/12/2024 16:20	INTERNA;NAO PROGRAMADA;MEIO AMBIENTE;VENTO	13800	19	23620	46,76
313	390	13799515-1	12	2024	12986	TTI 0105	TTI	1	3	20/12/2024 13:52	21/12/2024 12:34	INTERNA;NAO PROGRAMADA;MEIO AMBIENTE;VENTO	240	1	36459	22,70
314	390	13799544-1	12	2024	16591	TUC 0102	TUC	1	3	20/12/2024 13:53	22/12/2024 04:09	INTERNA;NAO PROGRAMADA;MEIO AMBIENTE;ARVORE OU VEGETACAO	13800	47	51767	1798,49
315	390	13799546-1	12	2024	15829	MPA 0111	MPA	1	3	20/12/2024 13:53	21/12/2024 16:33	INTERNA;NAO PROGRAMADA;MEIO AMBIENTE;ARVORE OU VEGETACAO	240	11	80237	293,29
316	390	13799554-1	12	2024	12900	CUP 0111	CUP	1	3	20/12/2024 13:49	20/12/2024 20:45	INTERNA;NAO PROGRAMADA;MEIO AMBIENTE;ARVORE OU VEGETACAO	13800	100	108958	692,78
317	390	13799561-1	12	2024	15829	MPA 0107	MPA	1	3	20/12/2024 13:54	21/12/2024 19:55	INTERNA;NAO PROGRAMADA;MEIO AMBIENTE;ARVORE OU VEGETACAO	240	2	80237	60,00
318	390	13799591-1	12	2024	15830	MAD 0112	MAD	1	3	20/12/2024 13:55	21/12/2024 08:53	INTERNA;NAO PROGRAMADA;MEIO AMBIENTE;VENTO	13800	36	103115	682,84
319	390	13799603-1	12	2024	12957	PER 0105	PER	1	3	20/12/2024 13:55	21/12/2024 13:10	INTERNA;NAO PROGRAMADA;MEIO AMBIENTE;VENTO	13800	95	104246	2209,28
320	390	13799621-1	12	2024	16579	GUM 0109	GUM	1	3	20/12/2024 13:56	20/12/2024 22:04	INTERNA;NAO PROGRAMADA;MEIO AMBIENTE;ARVORE OU VEGETACAO	13800	104	82615	845,17
321	390	13799632-1	12	2024	15826	MSA 0112	MSA	1	3	20/12/2024 13:56	21/12/2024 08:52	INTERNA;NAO PROGRAMADA;MEIO AMBIENTE;VENTO	13800	323	91804	6110,62
322	390	13799637-1	12	2024	15817	ERM 0103	ERM	1	3	20/12/2024 13:57	20/12/2024 15:43	INTERNA;NAO PROGRAMADA;MEIO AMBIENTE;VENTO	13800	114	92299	201,69
323	390	13799719-1	12	2024	12862	BUT 0106	BUT	1	3	20/12/2024 13:59	20/12/2024 17:49	INTERNA;NAO PROGRAMADA;MEIO AMBIENTE;VENTO	13800	5	30021	19,22
324	390	13799721-1	12	2024	12999	VTA 0104	VTA	1	3	20/12/2024 13:59	20/12/2024 16:19	INTERNA;NAO PROGRAMADA;MEIO AMBIENTE;VENTO	240	3	68420	1,10
325	390	13799730-1	12	2024	12912	GNA 0115	GNA	1	3	20/12/2024 13:59	21/12/2024 11:54	INTERNA;NAO PROGRAMADA;MEIO AMBIENTE;VENTO	240	1	98383	21,92
326	390	13799744-1	12	2024	15839	CTA 0103	CTA	1	3	20/12/2024 13:59	20/12/2024 17:40	INTERNA;NAO PROGRAMADA;MEIO AMBIENTE;ARVORE OU VEGETACAO	13800	166	54307	607,28
327	390	13799769-1	12	2024	13000	VIT 0108	VIT	1	3	20/12/2024 13:59	21/12/2024 14:17	INTERNA;NAO PROGRAMADA;MEIO AMBIENTE;VENTO	240	2	103291	3,49
328	390	13799810-1	12	2024	15833	ITN 0111	ITN	1	3	20/12/2024 13:28	21/12/2024 18:45	INTERNA;NAO PROGRAMADA;MEIO AMBIENTE;ARVORE OU VEGETACAO	13800	68	100728	1991,72
329	390	13799822-1	12	2024	12877	CRA 0103	CRA	1	3	20/12/2024 14:01	22/12/2024 15:54	INTERNA;NAO PROGRAMADA;MEIO AMBIENTE;ARVORE OU VEGETACAO	240	1	88099	49,89
330	390	13799827-1	12	2024	15833	ITN 0105	ITN	1	3	20/12/2024 14:01	20/12/2024 17:50	INTERNA;NAO PROGRAMADA;MEIO AMBIENTE;VENTO	13800	1	100728	4,13
331	390	13799864-1	12	2024	12845	BAR 0108	BAR	1	3	20/12/2024 14:02	21/12/2024 13:34	INTERNA;NAO PROGRAMADA;MEIO AMBIENTE;VENTO	240	1	120763	23,54



332	390	13799890-1	12	2024	12892	COI 0107	COI	1	3	20/12/2024 14:03	20/12/2024 23:11	INTERNA;NAO PROGRAMADA;MEIO AMBIENTE;ARVORE OU VEGETACAO	13800	74	28395	655,14
333	390	13799916-1	12	2024	15817	ERM 0107	ERM	1	3	20/12/2024 14:04	21/12/2024 12:00	INTERNA;NAO PROGRAMADA;MEIO AMBIENTE;ARVORE OU VEGETACAO	240	72	92299	72,00
334	390	13799924-1	12	2024	12977	SUM 0106	SUM	1	3	20/12/2024 14:05	21/12/2024 17:25	INTERNA;NAO PROGRAMADA;MEIO AMBIENTE;VENTO	13800	203	30085	5548,50
335	390	13799932-1	12	2024	16572	BRU 0103	BRU	1	3	20/12/2024 14:05	21/12/2024 13:35	INTERNA;NAO PROGRAMADA;MEIO AMBIENTE;ARVORE OU VEGETACAO	13800	78	55802	1832,26
336	390	13799940-1	12	2024	12968	RGR 0105	RGR	1	3	20/12/2024 14:06	20/12/2024 16:17	INTERNA;NAO PROGRAMADA;MEIO AMBIENTE;ARVORE OU VEGETACAO	13800	2	34956	4,36
337	390	13799960-1	12	2024	12934	MAT 0103	MAT	1	3	20/12/2024 14:07	21/12/2024 17:29	INTERNA;NAO PROGRAMADA;MEIO AMBIENTE;ARVORE OU VEGETACAO	13800	156	139225	4271,58
338	390	13799995-1	12	2024	15830	PPR 0106	PPR	1	3	20/12/2024 14:09	22/12/2024 01:30	INTERNA;NAO PROGRAMADA;MEIO AMBIENTE;VENTO	13800	26	103115	919,10
339	390	13800009-1	12	2024	12855	BRA 0111	BRA	1	3	20/12/2024 14:10	20/12/2024 21:50	INTERNA;NAO PROGRAMADA;MEIO AMBIENTE;ARVORE OU VEGETACAO	13800	69	24319	528,89
340	390	13800010-1	12	2024	12823	LUB 0113	LUB	1	3	20/12/2024 14:10	20/12/2024 22:40	INTERNA;NAO PROGRAMADA;MEIO AMBIENTE;ARVORE OU VEGETACAO	13800	158	39009	1342,43
341	390	13800011-1	12	2024	16588	PPU 0102	PPU	1	3	20/12/2024 14:10	20/12/2024 15:31	INTERNA;NAO PROGRAMADA;MEIO AMBIENTE;VENTO	240	1	54103	1,35
342	390	13800024-1	12	2024	12845	BAR 0109	BAR	1	3	20/12/2024 14:11	21/12/2024 08:45	INTERNA;NAO PROGRAMADA;MEIO AMBIENTE;VENTO	240	1	120763	0,40
343	390	13800043-1	12	2024	12912	GNA 0110	GNA	1	3	20/12/2024 14:12	21/12/2024 08:54	INTERNA;NAO PROGRAMADA;MEIO AMBIENTE;VENTO	240	1	98383	21,85
344	390	13800044-1	12	2024	15826	MSA 0104	MSA	1	3	20/12/2024 14:12	21/12/2024 16:51	INTERNA;NAO PROGRAMADA;MEIO AMBIENTE;VENTO	240	1	91804	26,65
345	390	13800048-1	12	2024	12902	DIA 0104	DIA	1	3	20/12/2024 14:12	20/12/2024 17:39	INTERNA;NAO PROGRAMADA;MEIO AMBIENTE;VENTO	240	1	62327	2,81
346	390	13800072-1	12	2024	15829	MPA 0102	MPA	1	3	20/12/2024 14:14	21/12/2024 09:53	INTERNA;NAO PROGRAMADA;MEIO AMBIENTE;VENTO	240	1	80237	19,66
347	390	13800077-1	12	2024	15826	MSA 0104	MSA	1	3	20/12/2024 14:14	21/12/2024 16:11	INTERNA;NAO PROGRAMADA;MEIO AMBIENTE;ARVORE OU VEGETACAO	240	2	91804	13,15
348	390	13800090-1	12	2024	12874	CAP 0110	CAP	1	3	20/12/2024 14:15	21/12/2024 09:12	INTERNA;NAO PROGRAMADA;MEIO AMBIENTE;VENTO	240	2	45609	37,90
349	390	13800102-1	12	2024	12826	ABV 0102	ABV	1	3	20/12/2024 14:12	20/12/2024 15:55	INTERNA;NAO PROGRAMADA;MEIO AMBIENTE;ARVORE OU VEGETACAO	13800	167	25498	287,24
350	390	13800143-1	12	2024	15823	SAM 0106	SAM	1	3	20/12/2024 14:19	20/12/2024 16:15	INTERNA;NAO PROGRAMADA;MEIO AMBIENTE;VENTO	13800	30	53692	58,02
351	390	13800149-1	12	2024	12837	ANB 0107	ANB	1	3	20/12/2024 14:19	21/12/2024 14:47	INTERNA;NAO PROGRAMADA;MEIO AMBIENTE;VENTO	13800	132	47591	3229,97
352	390	13800150-1	12	2024	15833	ITN 0105	ITN	1	3	20/12/2024 13:17	21/12/2024 02:25	INTERNA;NAO PROGRAMADA;MEIO AMBIENTE;ARVORE OU VEGETACAO	13800	40	100728	524,90
353	390	13800164-1	12	2024	12845	BAR 0113	BAR	1	3	20/12/2024 14:20	21/12/2024 12:35	INTERNA;NAO PROGRAMADA;MEIO AMBIENTE;VENTO	240	1	120763	22,26
354	390	13800173-1	12	2024	16582	JGL 0108	JGL	1	3	20/12/2024 14:16	21/12/2024 02:00	INTERNA;NAO PROGRAMADA;MEIO AMBIENTE;VENTO	13800	104	29355	1101,29
355	390	13800187-1	12	2024	12883	CAT 0100	CAT	1	3	20/12/2024 14:21	22/12/2024 08:11	INTERNA;NAO PROGRAMADA;MEIO AMBIENTE;VENTO	13800	2648	20917	3909,07
356	390	13800203-1	12	2024	12874	CAP 0110	CAP	1	3	20/12/2024 14:22	20/12/2024 16:17	INTERNA;NAO PROGRAMADA;MEIO AMBIENTE;VENTO	240	1	45609	1,92
357	390	13800210-1	12	2024	12934	MAT 0103	MAT	1	3	20/12/2024 14:23	21/12/2024 10:32	INTERNA;NAO PROGRAMADA;MEIO AMBIENTE;VENTO	240	1	139225	20,15



358	390	13800225-1	12	2024	15829	MPA 0106	MPA	1	3	20/12/2024 14:24	21/12/2024 09:20	INTERNA;NAO PROGRAMADA;MEIO AMBIENTE;VENTO	13800	700	80237	13256,83
359	390	13800226-1	12	2024	12853	BAL 0102	BAL	1	3	20/12/2024 14:24	22/12/2024 09:36	INTERNA;NAO PROGRAMADA;MEIO AMBIENTE;ARVORE OU VEGETACAO	240	41	71263	1770,79
360	390	13800229-1	12	2024	16603	ROS 0102	ROS	1	3	20/12/2024 14:25	20/12/2024 21:08	INTERNA;NAO PROGRAMADA;MEIO AMBIENTE;VENTO	13800	590	39056	1254,28
361	390	13800254-1	12	2024	12907	EGU 0105	EGU	1	3	20/12/2024 14:27	22/12/2024 11:02	INTERNA;NAO PROGRAMADA;MEIO AMBIENTE;ARVORE OU VEGETACAO	240	2	21556	89,16
362	390	13800264-1	12	2024	15829	MPA 0106	MPA	1	3	20/12/2024 14:27	21/12/2024 15:20	INTERNA;NAO PROGRAMADA;MEIO AMBIENTE;ARVORE OU VEGETACAO	13800	428	80237	10647,45
363	390	13800289-1	12	2024	12957	PER 0103	PER	1	3	20/12/2024 14:29	22/12/2024 10:09	INTERNA;NAO PROGRAMADA;MEIO AMBIENTE;VENTO	13800	25	104246	1091,82
364	390	13800308-1	12	2024	15830	MAD 0111	MAD	1	3	20/12/2024 14:29	21/12/2024 11:20	INTERNA;NAO PROGRAMADA;MEIO AMBIENTE;VENTO	13800	481	103115	10022,30
365	390	13800315-1	12	2024	16595	ALP 0110	ALP	1	3	20/12/2024 14:30	20/12/2024 18:15	INTERNA;NAO PROGRAMADA;MEIO AMBIENTE;ARVORE OU VEGETACAO	13800	20	39420	583,96
366	390	13800319-1	12	2024	12983	TIR 0109	TIR	1	3	20/12/2024 14:30	21/12/2024 20:44	INTERNA;NAO PROGRAMADA;MEIO AMBIENTE;VENTO	13800	83	125411	2508,54
367	390	13800326-1	12	2024	12877	CRA 0102	CRA	1	3	20/12/2024 14:31	22/12/2024 11:49	INTERNA;NAO PROGRAMADA;MEIO AMBIENTE;VENTO	13800	55	88099	2492,08
368	390	13800330-1	12	2024	16605	SBC 0106	SBC	1	3	20/12/2024 14:31	21/12/2024 09:59	INTERNA;NAO PROGRAMADA;MEIO AMBIENTE;VENTO	240	1	84608	19,46
369	390	13800357-1	12	2024	16571	ALV 0105	ALV	1	3	20/12/2024 14:33	20/12/2024 19:30	INTERNA;NAO PROGRAMADA;MEIO AMBIENTE;ARVORE OU VEGETACAO	13800	9	76477	44,53
370	390	13800386-1	12	2024	16577	CLE 0112	CLE	1	3	20/12/2024 14:30	21/12/2024 10:35	INTERNA;NAO PROGRAMADA;MEIO AMBIENTE;ARVORE OU VEGETACAO	13800	3	28283	60,29
371	390	13800388-1	12	2024	16577	CLE 0113	CLE	1	3	20/12/2024 14:34	20/12/2024 18:21	INTERNA;NAO PROGRAMADA;MEIO AMBIENTE;ARVORE OU VEGETACAO	13800	60	28283	226,92
372	390	13800401-1	12	2024	15833	ITN 0102	ITN	1	3	20/12/2024 14:35	21/12/2024 09:12	INTERNA;NAO PROGRAMADA;MEIO AMBIENTE;VENTO	240	3	100728	55,86
373	390	13800406-1	12	2024	16589	SAC 0104	SAC	1	3	20/12/2024 14:35	20/12/2024 17:58	INTERNA;NAO PROGRAMADA;MEIO AMBIENTE;ARVORE OU VEGETACAO	13800	23	48171	77,89
374	390	13800412-1	12	2024	15829	MPA 0110	MPA	1	3	20/12/2024 13:56	20/12/2024 15:23	INTERNA;NAO PROGRAMADA;MEIO AMBIENTE;VENTO	13800	753	80237	974,72
375	390	13800424-1	12	2024	15827	MAZ 0108	MAZ	1	3	20/12/2024 14:37	20/12/2024 15:56	INTERNA;NAO PROGRAMADA;MEIO AMBIENTE;VENTO	13800	1798	154454	1134,13
376	390	13800429-1	12	2024	16594	VME 0111	VME	1	3	20/12/2024 14:37	22/12/2024 05:11	INTERNA;NAO PROGRAMADA;MEIO AMBIENTE;VENTO	240	1	91724	38,57
377	390	13800430-1	12	2024	15829	MPA 0110	MPA	1	3	20/12/2024 14:37	21/12/2024 16:40	INTERNA;NAO PROGRAMADA;MEIO AMBIENTE;ARVORE OU VEGETACAO	240	85	80237	2041,33
378	390	13800436-1	12	2024	12887	CLA 0109	CLA	1	3	20/12/2024 14:37	22/12/2024 09:36	INTERNA;NAO PROGRAMADA;MEIO AMBIENTE;VENTO	13800	39	56842	1675,84
379	390	13800442-1	12	2024	15833	ITN 0103	ITN	1	3	20/12/2024 14:38	20/12/2024 17:39	INTERNA;NAO PROGRAMADA;MEIO AMBIENTE;VENTO	240	2	100728	0,41
380	390	13800443-1	12	2024	12845	BAR 0114	BAR	1	3	20/12/2024 14:38	21/12/2024 13:38	INTERNA;NAO PROGRAMADA;MEIO AMBIENTE;VENTO	13800	250	120763	5749,17
381	390	13800461-1	12	2024	15829	MPA 0107	MPA	1	3	20/12/2024 14:40	21/12/2024 11:27	INTERNA;NAO PROGRAMADA;MEIO AMBIENTE;VENTO	240	1	80237	20,79
382	390	13800471-1	12	2024	12845	BAR 0102	BAR	1	3	20/12/2024 14:40	21/12/2024 23:50	INTERNA;NAO PROGRAMADA;MEIO AMBIENTE;VENTO	240	3	120763	99,46
383	390	13800479-1	12	2024	12950	OSA 0109	OSA	1	3	20/12/2024 14:37	21/12/2024 09:30	INTERNA;NAO PROGRAMADA;MEIO AMBIENTE;VENTO	13800	228	53807	4301,79



384	390	13800489-1	12	2024	12983	TIR 0106	TIR	1	3	20/12/2024 14:42	21/12/2024 10:10	INTERNA;NAO PROGRAMADA;MEIO AMBIENTE;VENTO	13800	1113	125411	15046,42
385	390	13800494-1	12	2024	12934	MAT 0103	MAT	1	3	20/12/2024 14:42	21/12/2024 09:59	INTERNA;NAO PROGRAMADA;MEIO AMBIENTE;VENTO	240	1	139225	19,28
386	390	13800496-1	12	2024	15817	ERM 0102	ERM	1	3	20/12/2024 14:42	21/12/2024 12:06	INTERNA;NAO PROGRAMADA;MEIO AMBIENTE;VENTO	13800	79	92299	1689,88
387	390	13800538-1	12	2024	12845	BAR 0103	BAR	1	3	20/12/2024 14:46	20/12/2024 18:20	INTERNA;NAO PROGRAMADA;MEIO AMBIENTE;ARVORE OU VEGETACAO	13800	1031	120763	3675,52
388	390	13800542-1	12	2024	12845	BAR 0103	BAR	1	3	20/12/2024 14:46	21/12/2024 04:45	INTERNA;NAO PROGRAMADA;MEIO AMBIENTE;ARVORE OU VEGETACAO	13800	126	120763	1760,82
389	390	13800561-1	12	2024	12845	BAR 0104	BAR	1	3	20/12/2024 13:48	21/12/2024 14:04	INTERNA;NAO PROGRAMADA;MEIO AMBIENTE;VENTO	13800	185	120763	4491,80
390	390	13800565-1	12	2024	12997	VPR 0111	VPR	1	3	20/12/2024 14:49	21/12/2024 10:05	INTERNA;NAO PROGRAMADA;MEIO AMBIENTE;ARVORE OU VEGETACAO	240	1	79688	13,85
391	390	13800567-1	12	2024	12882	CTL 0107	CTL	1	3	20/12/2024 14:49	21/12/2024 12:14	INTERNA;NAO PROGRAMADA;MEIO AMBIENTE;VENTO	240	3	64220	64,29
392	390	13800572-1	12	2024	16594	VME 0112	VME	1	3	20/12/2024 14:49	20/12/2024 21:10	INTERNA;NAO PROGRAMADA;MEIO AMBIENTE;VENTO	13800	2376	91724	7509,35
393	390	13800576-1	12	2024	12997	VPR 0111	VPR	1	3	20/12/2024 14:49	21/12/2024 11:28	INTERNA;NAO PROGRAMADA;MEIO AMBIENTE;VENTO	240	1	79688	20,64
394	390	13800594-1	12	2024	12950	OSA 0111	OSA	1	3	20/12/2024 14:51	21/12/2024 09:07	INTERNA;NAO PROGRAMADA;MEIO AMBIENTE;VENTO	13800	341	53807	6228,84
395	390	13800599-1	12	2024	12956	PEN 0111	PEN	1	3	20/12/2024 14:44	21/12/2024 12:52	INTERNA;NAO PROGRAMADA;MEIO AMBIENTE;VENTO	240	4	65292	88,52
396	390	13800605-1	12	2024	15833	ITN 0105	ITN	1	3	20/12/2024 14:52	22/12/2024 09:51	INTERNA;NAO PROGRAMADA;MEIO AMBIENTE;ARVORE OU VEGETACAO	13800	73	100728	3137,52
397	390	13800626-1	12	2024	15829	MPA 0103	MPA	1	3	20/12/2024 14:11	21/12/2024 12:50	INTERNA;NAO PROGRAMADA;MEIO AMBIENTE;VENTO	13800	293	80237	6632,54
398	390	13800636-1	12	2024	12877	CRA 0110	CRA	1	3	20/12/2024 14:56	21/12/2024 11:20	INTERNA;NAO PROGRAMADA;MEIO AMBIENTE;VENTO	13800	45	88099	918,34
399	390	13800645-1	12	2024	15826	MSA 0108	MSA	1	3	20/12/2024 14:56	21/12/2024 19:27	INTERNA;NAO PROGRAMADA;MEIO AMBIENTE;ARVORE OU VEGETACAO	240	2	91804	57,01
400	390	13800651-1	12	2024	12845	BAR 0113	BAR	1	3	20/12/2024 14:57	21/12/2024 09:36	INTERNA;NAO PROGRAMADA;MEIO AMBIENTE;VENTO	240	81	120763	5,38
401	390	13800652-1	12	2024	12999	VTA 0106	VTA	1	3	20/12/2024 14:20	20/12/2024 19:04	INTERNA;NAO PROGRAMADA;MEIO AMBIENTE;VENTO	13800	28643	68420	13581,38
402	390	13800660-1	12	2024	16572	BRU 0103	BRU	1	3	20/12/2024 14:58	21/12/2024 16:05	INTERNA;NAO PROGRAMADA;MEIO AMBIENTE;VENTO	13800	120	55802	258,75
403	390	13800720-1	12	2024	15841	BAI 0111	BAI	1	3	20/12/2024 15:02	22/12/2024 12:37	INTERNA;NAO PROGRAMADA;MEIO AMBIENTE;VENTO	240	1	66490	45,59
404	390	13800801-1	12	2024	12996	VPC 0110	VPC	1	3	20/12/2024 15:08	21/12/2024 10:19	INTERNA;NAO PROGRAMADA;MEIO AMBIENTE;VENTO	240	2	62062	38,34
405	390	13800806-1	12	2024	15830	MAD 0111	MAD	1	3	20/12/2024 15:09	20/12/2024 16:33	INTERNA;NAO PROGRAMADA;MEIO AMBIENTE;VENTO	13800	149	103115	241,26
406	390	13800843-1	12	2024	15826	MSA 0109	MSA	1	3	20/12/2024 15:12	21/12/2024 10:16	INTERNA;NAO PROGRAMADA;MEIO AMBIENTE;VENTO	13800	156	91804	2974,27
407	390	13800850-1	12	2024	12967	RBO 0110	RBO	1	3	20/12/2024 15:13	21/12/2024 11:55	INTERNA;NAO PROGRAMADA;MEIO AMBIENTE;VENTO	240	3	85599	62,11
408	390	13800878-1	12	2024	12845	BAR 0103	BAR	1	3	20/12/2024 15:14	21/12/2024 16:58	INTERNA;NAO PROGRAMADA;MEIO AMBIENTE;VENTO	13800	166	120763	4271,50
409	390	13800885-1	12	2024	16593	IMG 0103	IMG	1	3	20/12/2024 15:15	20/12/2024 20:21	INTERNA;NAO PROGRAMADA;MEIO AMBIENTE;VENTO	13800	588	107931	1836,55



410	390	13800894-1	12	2024	12968	RGR 0105	RGR	1	3	20/12/2024 15:16	22/12/2024 09:06	INTERNA;NAO PROGRAMADA;MEIO AMBIENTE;VENTO	240	1	34956	41,83
411	390	13800899-1	12	2024	16591	TUC 0102	TUC	1	3	20/12/2024 15:16	22/12/2024 03:29	INTERNA;NAO PROGRAMADA;MEIO AMBIENTE;VENTO	13800	115	51767	1403,64
412	390	13800900-1	12	2024	16602	RTA 0103	RTA	1	3	20/12/2024 15:16	21/12/2024 15:11	INTERNA;NAO PROGRAMADA;MEIO AMBIENTE;VENTO	240	2	14856	47,84
413	390	13800905-1	12	2024	16576	CPI 0108	CPI	1	3	20/12/2024 15:17	21/12/2024 10:08	INTERNA;NAO PROGRAMADA;MEIO AMBIENTE;ARVORE OU VEGETACAO	13800	47	88156	886,04
414	390	13800913-1	12	2024	12954	PSD 0110	PSD	1	3	20/12/2024 15:02	21/12/2024 10:05	INTERNA;NAO PROGRAMADA;MEIO AMBIENTE;ARVORE OU VEGETACAO	13800	63	70864	1184,10
415	390	13800915-1	12	2024	15833	ITN 0104	ITN	1	3	20/12/2024 15:18	22/12/2024 13:20	INTERNA;NAO PROGRAMADA;MEIO AMBIENTE;ARVORE OU VEGETACAO	240	1	100728	46,04
416	390	13800939-1	12	2024	12845	BAR 0104	BAR	1	3	20/12/2024 15:19	21/12/2024 03:20	INTERNA;NAO PROGRAMADA;MEIO AMBIENTE;VENTO	13800	126	120763	1512,35
417	390	13800963-1	12	2024	15817	ERM 0103	ERM	1	3	20/12/2024 15:21	22/12/2024 13:10	INTERNA;NAO PROGRAMADA;MEIO AMBIENTE;VENTO	240	1	92299	45,80
418	390	13800978-1	12	2024	15829	MPA 0112	MPA	1	3	20/12/2024 15:23	20/12/2024 21:55	INTERNA;NAO PROGRAMADA;MEIO AMBIENTE;VENTO	13800	85	80237	555,26
419	390	13800993-1	12	2024	12971	SMA 0106	SMA	1	3	20/12/2024 15:24	20/12/2024 20:18	INTERNA;NAO PROGRAMADA;MEIO AMBIENTE;VENTO	13800	1207	100176	5900,55
420	390	13800998-1	12	2024	12845	BAR 0104	BAR	1	3	20/12/2024 15:25	21/12/2024 13:07	INTERNA;NAO PROGRAMADA;MEIO AMBIENTE;VENTO	240	1	120763	21,71
421	390	13801000-1	12	2024	15815	GER 0104	GER	1	3	20/12/2024 15:25	20/12/2024 18:57	INTERNA;NAO PROGRAMADA;MEIO AMBIENTE;VENTO	13800	5542	56121	19560,18
422	390	13801006-1	12	2024	16603	ROS 0102	ROS	1	3	20/12/2024 15:25	20/12/2024 22:49	INTERNA;NAO PROGRAMADA;MEIO AMBIENTE;ARVORE OU VEGETACAO	13800	2491	39056	18439,63
423	390	13801023-1	12	2024	15821	TAI 0105	TAI	1	3	20/12/2024 15:27	21/12/2024 10:48	INTERNA;NAO PROGRAMADA;MEIO AMBIENTE;DESCARGA ATMOSFERICA	13800	75	97370	1450,21
424	390	13801037-1	12	2024	12964	REM 0110	REM	1	3	20/12/2024 13:24	22/12/2024 01:55	INTERNA;NAO PROGRAMADA;MEIO AMBIENTE;VENTO	13800	128	52377	4673,96
425	390	13801042-1	12	2024	12845	BAR 0108	BAR	1	3	20/12/2024 15:29	21/12/2024 17:20	INTERNA;NAO PROGRAMADA;MEIO AMBIENTE;VENTO	240	2	120763	51,69
426	390	13801044-1	12	2024	15829	MPA 0108	MPA	1	3	20/12/2024 14:21	21/12/2024 08:53	INTERNA;NAO PROGRAMADA;MEIO AMBIENTE;VENTO	13800	529	80237	9806,48
427	390	13801097-1	12	2024	16593	VAR 0114	VAR	1	3	20/12/2024 15:34	21/12/2024 10:47	INTERNA;NAO PROGRAMADA;MEIO AMBIENTE;ARVORE OU VEGETACAO	240	1	107931	19,22
428	390	13801121-1	12	2024	15829	MPA 0109	MPA	1	3	20/12/2024 14:32	20/12/2024 17:25	INTERNA;NAO PROGRAMADA;MEIO AMBIENTE;VENTO	13800	200	80237	360,39
429	390	13801124-1	12	2024	12966	RPI 0111	RPI	1	3	20/12/2024 15:37	20/12/2024 22:43	INTERNA;NAO PROGRAMADA;MEIO AMBIENTE;ARVORE OU VEGETACAO	13800	162	69162	1151,42
430	390	13801129-1	12	2024	15826	MSA 0109	MSA	1	3	20/12/2024 15:38	22/12/2024 16:55	INTERNA;NAO PROGRAMADA;MEIO AMBIENTE;VENTO	240	1	91804	49,28
431	390	13801133-1	12	2024	12845	BAR 0104	BAR	1	3	20/12/2024 15:38	21/12/2024 22:27	INTERNA;NAO PROGRAMADA;MEIO AMBIENTE;VENTO	13800	731	120763	22527,59
432	390	13801138-1	12	2024	12930	LEO 0110	LEO	1	3	20/12/2024 14:02	21/12/2024 05:54	INTERNA;NAO PROGRAMADA;MEIO AMBIENTE;VENTO	13800	703	37950	11145,67
433	390	13801153-1	12	2024	16592	VGR 2304	VGR	1	3	20/12/2024 15:39	21/12/2024 13:52	INTERNA;NAO PROGRAMADA;MEIO AMBIENTE;ARVORE OU VEGETACAO	23000	19	21270	419,78
434	390	13801216-1	12	2024	15826	MSA 0103	MSA	1	3	20/12/2024 15:46	21/12/2024 23:15	INTERNA;NAO PROGRAMADA;MEIO AMBIENTE;ARVORE OU VEGETACAO	240	5	91804	157,42
435	390	13801223-1	12	2024	12833	ANA 0111	ANA	1	3	20/12/2024 13:17	21/12/2024 11:32	INTERNA;NAO PROGRAMADA;MEIO AMBIENTE;VENTO	13800	957	13814	5775,38





436	390	13801235-1	12	2024	12912	GNA 0102	GNA	1	3	20/12/2024 15:48	21/12/2024 09:59	INTERNA;NAO PROGRAMADA;MEIO AMBIENTE;VENTO	240	2	98383	36,36
437	390	13801277-1	12	2024	12838	AUT 0102	AUT	1	3	20/12/2024 15:51	21/12/2024 11:09	INTERNA;NAO PROGRAMADA;MEIO AMBIENTE;VENTO	13800	193	71205	3724,74
438	390	13801290-1	12	2024	12887	CLA 0102	CLA	1	3	20/12/2024 15:52	21/12/2024 05:42	INTERNA;NAO PROGRAMADA;MEIO AMBIENTE;VENTO	13800	2305	56842	23852,66
439	390	13801295-1	12	2024	15826	MSA 0104	MSA	1	3	20/12/2024 15:52	21/12/2024 11:12	INTERNA;NAO PROGRAMADA;MEIO AMBIENTE;VENTO	240	1	91804	1,07
440	390	13801301-1	12	2024	12900	CUP 0113	CUP	1	3	20/12/2024 15:53	20/12/2024 17:02	INTERNA;NAO PROGRAMADA;MEIO AMBIENTE;VENTO	13800	1905	108958	2193,93
441	390	13801304-1	12	2024	15834	ITP 0109	ITP	1	3	20/12/2024 15:19	20/12/2024 21:21	INTERNA;NAO PROGRAMADA;MEIO AMBIENTE;ARVORE OU VEGETACAO	13800	676	63733	4084,92
442	390	13801306-1	12	2024	15834	ITP 0103	ITP	1	3	20/12/2024 15:53	21/12/2024 00:56	INTERNA;NAO PROGRAMADA;MEIO AMBIENTE;VENTO	13800	4921	63733	652,03
443	390	13801325-1	12	2024	12845	BAR 0113	BAR	1	3	20/12/2024 15:56	21/12/2024 14:03	INTERNA;NAO PROGRAMADA;MEIO AMBIENTE;VENTO	240	134	120763	31,83
444	390	13801359-1	12	2024	16595	ALP 0104	ALP	1	3	20/12/2024 15:59	22/12/2024 11:06	INTERNA;NAO PROGRAMADA;MEIO AMBIENTE;VENTO	240	1	39420	43,12
445	390	13801363-1	12	2024	15829	MPA 0109	MPA	1	3	20/12/2024 15:59	21/12/2024 15:55	INTERNA;NAO PROGRAMADA;MEIO AMBIENTE;VENTO	13800	131	80237	3136,03
446	390	13801370-1	12	2024	12997	VPR 0110	VPR	1	3	20/12/2024 16:00	21/12/2024 09:26	INTERNA;NAO PROGRAMADA;MEIO AMBIENTE;VENTO	240	2	79688	34,86
447	390	13801382-1	12	2024	16600	JAC 0107	JAC	1	3	20/12/2024 16:01	21/12/2024 12:28	INTERNA;NAO PROGRAMADA;MEIO AMBIENTE;VENTO	13800	101	64926	1869,62
448	390	13801392-1	12	2024	16587	BJU 0103	BJU	1	3	20/12/2024 16:02	20/12/2024 18:58	INTERNA;NAO PROGRAMADA;MEIO AMBIENTE;ARVORE OU VEGETACAO	13800	519	26911	1520,24
449	390	13801409-1	12	2024	16594	VME 0109	VME	1	3	20/12/2024 16:03	22/12/2024 00:41	INTERNA;NAO PROGRAMADA;MEIO AMBIENTE;VENTO	13800	183	91724	5971,75
450	390	13801420-1	12	2024	12845	BAR 0104	BAR	1	3	20/12/2024 16:04	21/12/2024 16:25	INTERNA;NAO PROGRAMADA;MEIO AMBIENTE;VENTO	13800	91	120763	2216,68
451	390	13801431-1	12	2024	15821	TAI 0107	TAI	1	3	20/12/2024 16:04	22/12/2024 12:31	INTERNA;NAO PROGRAMADA;MEIO AMBIENTE;VENTO	240	1	97370	44,43
452	390	13801443-1	12	2024	12981	TMO 0105	TMO	1	3	20/12/2024 16:05	21/12/2024 07:07	INTERNA;NAO PROGRAMADA;MEIO AMBIENTE;ARVORE OU VEGETACAO	13800	483	50396	7253,99
453	390	13801468-1	12	2024	12966	RPI 0111	RPI	1	3	20/12/2024 16:08	20/12/2024 18:24	INTERNA;NAO PROGRAMADA;MEIO AMBIENTE;ARVORE OU VEGETACAO	13800	9	69162	20,36
454	390	13801500-1	12	2024	15833	ITN 0105	ITN	1	3	20/12/2024 14:01	20/12/2024 18:09	INTERNA;NAO PROGRAMADA;MEIO AMBIENTE;VENTO	13800	269	100728	1110,90
455	390	13801505-1	12	2024	12845	BAR 0113	BAR	1	3	20/12/2024 16:10	21/12/2024 14:39	INTERNA;NAO PROGRAMADA;MEIO AMBIENTE;ARVORE OU VEGETACAO	13800	184	120763	4137,60
456	390	13801519-1	12	2024	15829	MPA 0107	MPA	1	3	20/12/2024 14:05	22/12/2024 01:50	INTERNA;NAO PROGRAMADA;MEIO AMBIENTE;ARVORE OU VEGETACAO	13800	89	80237	3181,90
457	390	13801542-1	12	2024	12999	VTA 0107	VTA	1	3	20/12/2024 16:11	21/12/2024 14:59	INTERNA;NAO PROGRAMADA;MEIO AMBIENTE;VENTO	240	1	68420	0,40
458	390	13801584-1	12	2024	16602	RTA 0102	RTA	1	3	20/12/2024 16:09	21/12/2024 14:47	INTERNA;NAO PROGRAMADA;MEIO AMBIENTE;VENTO	240	16	14856	361,96
459	390	13801588-1	12	2024	16575	CAI 0102	CAI	1	3	20/12/2024 16:14	21/12/2024 13:56	INTERNA;NAO PROGRAMADA;MEIO AMBIENTE;VENTO	240	1	21582	0,97
460	390	13801605-1	12	2024	15836	GPR 0106	GPR	1	3	20/12/2024 16:15	21/12/2024 10:05	INTERNA;NAO PROGRAMADA;MEIO AMBIENTE;VENTO	13800	148	65951	2638,96
461	390	13801654-1	12	2024	12982	TMR 0107	TMR	1	3	20/12/2024 16:18	21/12/2024 02:31	INTERNA;NAO PROGRAMADA;MEIO AMBIENTE;ARVORE OU VEGETACAO	13800	2427	50732	2239,97



462	390	13801666-1	12	2024	12954	PSD 0110	PSD	1	3	20/12/2024 16:19	22/12/2024 12:11	INTERNA;NAO PROGRAMADA;MEIO AMBIENTE;VENTO	13800	39	70864	1710,53
463	390	13801671-1	12	2024	16580	IVI 0110	IVI	1	3	20/12/2024 16:20	21/12/2024 15:08	INTERNA;NAO PROGRAMADA;MEIO AMBIENTE;VENTO	240	1	72937	22,80
464	390	13801678-1	12	2024	16605	SBC 0113	SBC	1	3	20/12/2024 16:21	21/12/2024 09:50	INTERNA;NAO PROGRAMADA;MEIO AMBIENTE;VENTO	240	1	84608	17,48
465	390	13801697-1	12	2024	16598	CAC 2304	CAC	1	3	20/12/2024 16:22	22/12/2024 12:35	INTERNA;NAO PROGRAMADA;MEIO AMBIENTE;ARVORE OU VEGETACAO	23000	4	28186	120,74
466	390	13801699-1	12	2024	15829	MPA 0107	MPA	1	3	20/12/2024 16:22	21/12/2024 13:00	INTERNA;NAO PROGRAMADA;MEIO AMBIENTE;VENTO	240	3	80237	61,90
467	390	13801719-1	12	2024	16586	MON 0115	MON	1	3	20/12/2024 16:24	21/12/2024 10:07	INTERNA;NAO PROGRAMADA;MEIO AMBIENTE;ARVORE OU VEGETACAO	13800	104	38920	1842,97
468	390	13801721-1	12	2024	12845	BAR 0111	BAR	1	3	20/12/2024 16:24	21/12/2024 23:21	INTERNA;NAO PROGRAMADA;MEIO AMBIENTE;VENTO	13800	110	120763	3404,56
469	390	13801735-1	12	2024	12927	JOR 0106	JOR	1	3	20/12/2024 16:25	20/12/2024 22:51	INTERNA;NAO PROGRAMADA;MEIO AMBIENTE;VENTO	13800	76	17020	489,67
470	390	13801752-1	12	2024	15826	MSA 0104	MSA	1	3	20/12/2024 16:26	22/12/2024 09:50	INTERNA;NAO PROGRAMADA;MEIO AMBIENTE;ARVORE OU VEGETACAO	13800	60	91804	2483,58
471	390	13801755-1	12	2024	12952	PRE 0103	PRE	1	3	20/12/2024 16:26	20/12/2024 22:46	INTERNA;NAO PROGRAMADA;MEIO AMBIENTE;ARVORE OU VEGETACAO	13800	45	39776	324,01
472	390	13801767-1	12	2024	12952	PRE 0108	PRE	1	3	20/12/2024 16:11	20/12/2024 19:42	INTERNA;NAO PROGRAMADA;MEIO AMBIENTE;VENTO	13800	196	39776	689,59
473	390	13801781-1	12	2024	12855	BRA 0110	BRA	1	3	20/12/2024 16:27	21/12/2024 11:34	INTERNA;NAO PROGRAMADA;MEIO AMBIENTE;ARVORE OU VEGETACAO	13800	533	24319	10187,26
474	390	13801784-1	12	2024	12964	REM 0108	REM	1	3	20/12/2024 16:28	21/12/2024 09:26	INTERNA;NAO PROGRAMADA;MEIO AMBIENTE;VENTO	240	3	52377	45,70
475	390	13801812-1	12	2024	12956	PEN 0103	PEN	1	3	20/12/2024 16:30	22/12/2024 13:29	INTERNA;NAO PROGRAMADA;MEIO AMBIENTE;ARVORE OU VEGETACAO	13800	6	65292	269,72
476	390	13801829-1	12	2024	15829	MPA 0106	MPA	1	3	20/12/2024 16:32	22/12/2024 15:00	INTERNA;NAO PROGRAMADA;MEIO AMBIENTE;VENTO	240	97	80237	4508,24
477	390	13801836-1	12	2024	12837	ANB 0107	ANB	1	3	20/12/2024 16:32	22/12/2024 08:35	INTERNA;NAO PROGRAMADA;MEIO AMBIENTE;VENTO	13800	120	47591	4806,10
478	390	13801837-1	12	2024	15833	ITN 0105	ITN	1	3	20/12/2024 16:32	21/12/2024 13:26	INTERNA;NAO PROGRAMADA;MEIO AMBIENTE;VENTO	13800	1492	100728	31145,36
479	390	13801838-1	12	2024	16591	TUC 0106	TUC	1	3	20/12/2024 16:32	21/12/2024 16:43	INTERNA;NAO PROGRAMADA;MEIO AMBIENTE;ARVORE OU VEGETACAO	240	1	51767	24,14
480	390	13801856-1	12	2024	12956	PEN 0104	PEN	1	3	20/12/2024 16:34	21/12/2024 11:17	INTERNA;NAO PROGRAMADA;MEIO AMBIENTE;VENTO	240	1	65292	18,72
481	390	13801873-1	12	2024	16587	PAR 0103	PAR	1	3	20/12/2024 16:35	21/12/2024 14:50	INTERNA;NAO PROGRAMADA;MEIO AMBIENTE;ARVORE OU VEGETACAO	13800	28	26911	623,03
482	390	13801881-1	12	2024	12907	EGU 0103	EGU	1	3	20/12/2024 16:35	21/12/2024 11:45	INTERNA;NAO PROGRAMADA;MEIO AMBIENTE;ARVORE OU VEGETACAO	13800	45	21556	862,30
483	390	13801886-1	12	2024	16605	SBC 0110	SBC	1	3	20/12/2024 16:35	20/12/2024 18:36	INTERNA;NAO PROGRAMADA;MEIO AMBIENTE;ARVORE OU VEGETACAO	13800	493	84608	992,71
484	390	13801893-1	12	2024	12882	CTL 0108	CTL	1	3	20/12/2024 16:36	21/12/2024 04:06	INTERNA;NAO PROGRAMADA;MEIO AMBIENTE;ARVORE OU VEGETACAO	13800	1357	64220	8187,33
485	390	13801895-1	12	2024	12964	REM 0102	REM	1	3	20/12/2024 16:36	20/12/2024 22:34	INTERNA;NAO PROGRAMADA;MEIO AMBIENTE;VENTO	13800	2573	52377	15334,37
486	390	13801902-1	12	2024	12982	TMR 0103	TMR	1	3	20/12/2024 16:37	21/12/2024 09:18	INTERNA;NAO PROGRAMADA;MEIO AMBIENTE;VENTO	13800	10	50732	166,73



487	390	13801909-1	12	2024	16595	ALP 0101	ALP	1	3	20/12/2024 16:37	20/12/2024 18:22	INTERNA;NAO PROGRAMADA;MEIO AMBIENTE;VENTO	13800	4487	39420	6507,54
488	390	13801915-1	12	2024	16595	ALP 0104	ALP	1	3	20/12/2024 16:37	20/12/2024 22:15	INTERNA;NAO PROGRAMADA;MEIO AMBIENTE;ARVORE OU VEGETACAO	13800	23	39420	129,51
489	390	13801916-1	12	2024	12952	PRE 0103	PRE	1	3	20/12/2024 16:36	20/12/2024 19:09	INTERNA;NAO PROGRAMADA;MEIO AMBIENTE;VENTO	13800	313	39776	794,08
490	390	13801924-1	12	2024	16581	JAN 0115	JAN	1	3	20/12/2024 16:38	21/12/2024 01:43	INTERNA;NAO PROGRAMADA;MEIO AMBIENTE;ARVORE OU VEGETACAO	13800	4307	80828	16113,43
491	390	13801926-1	12	2024	12882	CTL 0109	CTL	1	3	20/12/2024 16:38	21/12/2024 04:43	INTERNA;NAO PROGRAMADA;MEIO AMBIENTE;VENTO	13800	800	64220	4796,22
492	390	13801929-1	12	2024	12982	TMR 0104	TMR	1	3	20/12/2024 16:38	21/12/2024 17:09	INTERNA;NAO PROGRAMADA;MEIO AMBIENTE;ARVORE OU VEGETACAO	13800	53	50732	1299,10
493	390	13801933-1	12	2024	12927	JOR 0105	JOR	1	3	20/12/2024 16:38	21/12/2024 09:47	INTERNA;NAO PROGRAMADA;MEIO AMBIENTE;VENTO	13800	143	17020	2451,66
494	390	13801950-1	12	2024	16595	ALP 0111	ALP	1	3	20/12/2024 16:40	21/12/2024 14:30	INTERNA;NAO PROGRAMADA;MEIO AMBIENTE;ARVORE OU VEGETACAO	13800	41	39420	895,29
495	390	13801961-1	12	2024	12954	PSD 0108	PSD	1	3	20/12/2024 16:40	21/12/2024 09:41	INTERNA;NAO PROGRAMADA;MEIO AMBIENTE;ARVORE OU VEGETACAO	13800	936	70864	15922,14
496	390	13801964-1	12	2024	12845	BAR 0112	BAR	1	3	20/12/2024 16:41	23/12/2024 05:15	INTERNA;NAO PROGRAMADA;MEIO AMBIENTE;VENTO	240	3	120763	181,72
497	390	13801968-1	12	2024	12982	TMR 0106	TMR	1	3	20/12/2024 16:41	20/12/2024 20:00	INTERNA;NAO PROGRAMADA;MEIO AMBIENTE;ARVORE OU VEGETACAO	13800	1128	50732	3750,60
498	390	13801971-1	12	2024	12950	OSA 0111	OSA	1	3	20/12/2024 16:41	21/12/2024 00:50	INTERNA;NAO PROGRAMADA;MEIO AMBIENTE;ARVORE OU VEGETACAO	13800	842	53807	6866,04
499	390	13801997-1	12	2024	15818	VFO 0108	VFO	1	3	20/12/2024 16:42	22/12/2024 09:50	INTERNA;NAO PROGRAMADA;MEIO AMBIENTE;VENTO	240	1	70092	41,12
500	390	13802001-1	12	2024	12838	AUT 0104	AUT	1	3	20/12/2024 16:42	20/12/2024 20:00	INTERNA;NAO PROGRAMADA;MEIO AMBIENTE;VENTO	13800	6270	71205	20635,12
501	390	13802004-1	12	2024	12954	PSD 0105	PSD	1	3	20/12/2024 16:42	20/12/2024 22:20	INTERNA;NAO PROGRAMADA;MEIO AMBIENTE;VENTO	13800	62	70864	348,78
502	390	13802006-1	12	2024	12964	REM 0108	REM	1	3	20/12/2024 16:42	20/12/2024 18:41	INTERNA;NAO PROGRAMADA;MEIO AMBIENTE;ARVORE OU VEGETACAO	13800	6018	52377	10640,08
503	390	13802013-1	12	2024	12927	JOR 0103	JOR	1	3	20/12/2024 16:39	22/12/2024 09:11	INTERNA;NAO PROGRAMADA;MEIO AMBIENTE;VENTO	13800	1	17020	40,54
504	390	13802014-1	12	2024	12927	JOR 0103	JOR	1	3	20/12/2024 16:36	21/12/2024 12:48	INTERNA;NAO PROGRAMADA;MEIO AMBIENTE;ARVORE OU VEGETACAO	13800	32	17020	646,31
505	390	13802016-1	12	2024	15833	ITN 0102	ITN	1	3	20/12/2024 16:43	21/12/2024 16:38	INTERNA;NAO PROGRAMADA;MEIO AMBIENTE;VENTO	240	2	100728	47,83
506	390	13802026-1	12	2024	12950	OSA 0109	OSA	1	3	20/12/2024 14:54	21/12/2024 11:07	INTERNA;NAO PROGRAMADA;MEIO AMBIENTE;ARVORE OU VEGETACAO	13800	12	53807	242,65
507	390	13802035-1	12	2024	12927	JOR 0103	JOR	1	3	20/12/2024 16:30	21/12/2024 17:30	INTERNA;NAO PROGRAMADA;MEIO AMBIENTE;ARVORE OU VEGETACAO	13800	509	17020	594,53
508	390	13802036-1	12	2024	15829	MPA 0111	MPA	1	3	20/12/2024 16:35	21/12/2024 14:23	INTERNA;NAO PROGRAMADA;MEIO AMBIENTE;ARVORE OU VEGETACAO	13800	684	80237	14911,01
509	390	13802037-1	12	2024	12964	REM 0112	REM	1	3	20/12/2024 16:44	21/12/2024 10:31	INTERNA;NAO PROGRAMADA;MEIO AMBIENTE;ARVORE OU VEGETACAO	13800	282	52377	5012,39
510	390	13802061-1	12	2024	12954	PSD 0110	PSD	1	3	20/12/2024 16:19	21/12/2024 12:12	INTERNA;NAO PROGRAMADA;MEIO AMBIENTE;ARVORE OU VEGETACAO	13800	115	70864	3292,62
511	390	13802070-1	12	2024	12950	OSA 0112	OSA	1	3	20/12/2024 16:45	20/12/2024 20:53	INTERNA;NAO PROGRAMADA;MEIO AMBIENTE;VENTO	13800	4282	53807	17694,18



512	390	13802071-1	12	2024	12950	OSA 0109	OSA	1	3	20/12/2024 16:45	21/12/2024 03:35	INTERNA;NAO PROGRAMADA;MEIO AMBIENTE;ARVORE OU VEGETACAO	13800	1456	53807	12518,17
513	390	13802079-1	12	2024	12964	REM 0110	REM	1	3	20/12/2024 16:45	21/12/2024 15:43	INTERNA;NAO PROGRAMADA;MEIO AMBIENTE;VENTO	13800	455	52377	7172,54
514	390	13802082-1	12	2024	15838	ANA 0111	ANA	1	3	20/12/2024 16:46	20/12/2024 20:16	INTERNA;NAO PROGRAMADA;MEIO AMBIENTE;VENTO	13800	5676	22096	14103,64
515	390	13802093-1	12	2024	12960	PRI 0105	PRI	1	3	20/12/2024 16:46	21/12/2024 10:03	INTERNA;NAO PROGRAMADA;MEIO AMBIENTE;VENTO	13800	289	76907	4984,37
516	390	13802097-1	12	2024	16599	CPI 0112	CPI	1	3	20/12/2024 16:47	21/12/2024 00:22	INTERNA;NAO PROGRAMADA;MEIO AMBIENTE;ARVORE OU VEGETACAO	13800	2320	104424	13027,23
517	390	13802108-1	12	2024	15836	GPR 0104	GPR	1	3	20/12/2024 16:48	22/12/2024 09:35	INTERNA;NAO PROGRAMADA;MEIO AMBIENTE;ARVORE OU VEGETACAO	13800	13	65951	530,25
518	390	13802109-1	12	2024	12954	PSD 0110	PSD	1	3	20/12/2024 16:48	22/12/2024 08:30	INTERNA;NAO PROGRAMADA;MEIO AMBIENTE;ARVORE OU VEGETACAO	13800	72	70864	2858,40
519	390	13802120-1	12	2024	15814	PPO 0104	PPO	1	3	20/12/2024 16:48	21/12/2024 01:04	INTERNA;NAO PROGRAMADA;MEIO AMBIENTE;ARVORE OU VEGETACAO	13800	855	22921	5796,23
520	390	13802124-1	12	2024	15838	AUT 0109	AUT	1	3	20/12/2024 16:48	21/12/2024 04:08	INTERNA;NAO PROGRAMADA;MEIO AMBIENTE;ARVORE OU VEGETACAO	13800	7320	22096	22536,70
521	390	13802130-1	12	2024	12993	NMU 0105	NMU	1	3	20/12/2024 16:49	21/12/2024 10:45	INTERNA;NAO PROGRAMADA;MEIO AMBIENTE;VENTO	13800	340	23257	6096,77
522	390	13802132-1	12	2024	12930	LEO 0108	LEO	1	3	20/12/2024 16:49	20/12/2024 21:00	INTERNA;NAO PROGRAMADA;MEIO AMBIENTE;VENTO	13800	1932	37950	8099,37
523	390	13802134-1	12	2024	12837	ANB 0109	ANB	1	3	20/12/2024 16:49	21/12/2024 10:10	INTERNA;NAO PROGRAMADA;MEIO AMBIENTE;VENTO	13800	311	47591	5394,38
524	390	13802138-1	12	2024	15837	EMB 0107	EMB	1	3	20/12/2024 16:49	20/12/2024 21:02	INTERNA;NAO PROGRAMADA;MEIO AMBIENTE;ARVORE OU VEGETACAO	13800	22209	158439	17707,22
525	390	13802139-1	12	2024	15832	LIM 0111	LIM	1	3	20/12/2024 16:49	21/12/2024 10:14	INTERNA;NAO PROGRAMADA;MEIO AMBIENTE;VENTO	13800	434	60094	7167,99
526	390	13802143-1	12	2024	12837	ANB 0110	ANB	1	3	20/12/2024 16:49	21/12/2024 13:04	INTERNA;NAO PROGRAMADA;MEIO AMBIENTE;ARVORE OU VEGETACAO	13800	3588	47591	19767,71
527	390	13802150-1	12	2024	12907	EGU 0104	EGU	1	3	20/12/2024 16:49	22/12/2024 13:19	INTERNA;NAO PROGRAMADA;MEIO AMBIENTE;ARVORE OU VEGETACAO	13800	1	21556	44,08
528	390	13802156-1	12	2024	12950	OSA 0113	OSA	1	3	20/12/2024 16:50	21/12/2024 07:30	INTERNA;NAO PROGRAMADA;MEIO AMBIENTE;ARVORE OU VEGETACAO	13800	242	53807	3549,20
529	390	13802159-1	12	2024	15821	TAI 0106	TAI	1	3	20/12/2024 16:50	21/12/2024 11:33	INTERNA;NAO PROGRAMADA;MEIO AMBIENTE;VENTO	13800	218	97370	4078,84
530	390	13802164-1	12	2024	12971	SMA 0109	SMA	1	3	20/12/2024 16:50	21/12/2024 08:44	INTERNA;NAO PROGRAMADA;MEIO AMBIENTE;VENTO	13800	2450	100176	26026,32
531	390	13802167-1	12	2024	15839	CTA 0102	CTA	1	3	20/12/2024 16:50	21/12/2024 10:47	INTERNA;NAO PROGRAMADA;MEIO AMBIENTE;ARVORE OU VEGETACAO	240	1	54307	2,31
532	390	13802169-1	12	2024	12946	MOR 0102	MOR	1	3	20/12/2024 16:50	21/12/2024 06:42	INTERNA;NAO PROGRAMADA;MEIO AMBIENTE;ARVORE OU VEGETACAO	13800	2046	23620	26792,81
533	390	13802171-1	12	2024	15826	MSA 0110	MSA	1	3	20/12/2024 16:28	21/12/2024 16:30	INTERNA;NAO PROGRAMADA;MEIO AMBIENTE;VENTO	13800	220	91804	5286,23
534	390	13802172-1	12	2024	12882	CTL 0103	CTL	1	3	20/12/2024 16:50	22/12/2024 11:25	INTERNA;NAO PROGRAMADA;MEIO AMBIENTE;VENTO	13800	14	64220	596,00
535	390	13802179-1	12	2024	12880	CVE 0105	CVE	1	3	20/12/2024 16:51	21/12/2024 02:52	INTERNA;NAO PROGRAMADA;MEIO AMBIENTE;VENTO	13800	1560	37385	15628,17
536	390	13802183-1	12	2024	12837	ANB 0109	ANB	1	3	20/12/2024 16:51	22/12/2024 11:14	INTERNA;NAO PROGRAMADA;MEIO AMBIENTE;ARVORE OU VEGETACAO	240	1	47591	42,38



537	390	13802188-1	12	2024	12833	ANA 0107	ANA	1	3	20/12/2024 16:51	21/12/2024 10:45	INTERNA;NAO PROGRAMADA;MEIO AMBIENTE;VENTO	13800	186	13814	3327,70
538	390	13802192-1	12	2024	12880	CVE 0102	CVE	1	3	20/12/2024 16:51	21/12/2024 12:30	INTERNA;NAO PROGRAMADA;MEIO AMBIENTE;VENTO	13800	127	37385	2495,16
539	390	13802197-1	12	2024	12880	CVE 0102	CVE	1	3	20/12/2024 16:51	21/12/2024 12:20	INTERNA;NAO PROGRAMADA;MEIO AMBIENTE;VENTO	13800	252	37385	4906,79
540	390	13802199-1	12	2024	16581	JAN 0114	JAN	1	3	20/12/2024 16:51	21/12/2024 03:26	INTERNA;NAO PROGRAMADA;MEIO AMBIENTE;ARVORE OU VEGETACAO	13800	820	80828	3346,85
541	390	13802202-1	12	2024	12964	REM 0110	REM	1	3	20/12/2024 16:51	21/12/2024 10:50	INTERNA;NAO PROGRAMADA;MEIO AMBIENTE;VENTO	13800	131	52377	2354,76
542	390	13802203-1	12	2024	12977	HCL 0106	HCL	1	3	20/12/2024 16:51	21/12/2024 08:37	INTERNA;NAO PROGRAMADA;MEIO AMBIENTE;VENTO	13800	1687	30085	23538,77
543	390	13802210-1	12	2024	12892	COI 0105	COI	1	3	20/12/2024 16:52	22/12/2024 03:40	INTERNA;NAO PROGRAMADA;MEIO AMBIENTE;ARVORE OU VEGETACAO	13800	641	28395	7499,52
544	390	13802213-1	12	2024	15836	GPR 0105	GPR	1	3	20/12/2024 16:52	22/12/2024 10:08	INTERNA;NAO PROGRAMADA;MEIO AMBIENTE;VENTO	13800	129	65951	5324,12
545	390	13802214-1	12	2024	12927	JOR 0104	JOR	1	3	20/12/2024 16:52	21/12/2024 12:55	INTERNA;NAO PROGRAMADA;MEIO AMBIENTE;ARVORE OU VEGETACAO	13800	25	17020	501,15
546	390	13802215-1	12	2024	12927	JOR 0108	JOR	1	3	20/12/2024 16:52	21/12/2024 05:12	INTERNA;NAO PROGRAMADA;MEIO AMBIENTE;ARVORE OU VEGETACAO	13800	419	17020	5169,30
547	390	13802220-1	12	2024	12964	REM 0106	REM	1	3	20/12/2024 16:52	21/12/2024 07:22	INTERNA;NAO PROGRAMADA;MEIO AMBIENTE;VENTO	13800	1220	52377	17686,27
548	390	13802225-1	12	2024	12845	BAR 0104	BAR	1	3	20/12/2024 16:52	21/12/2024 19:10	INTERNA;NAO PROGRAMADA;MEIO AMBIENTE;ARVORE OU VEGETACAO	240	1	120763	26,30
549	390	13802230-1	12	2024	12957	PER 0104	PER	1	3	20/12/2024 16:52	22/12/2024 10:12	INTERNA;NAO PROGRAMADA;MEIO AMBIENTE;ARVORE OU VEGETACAO	13800	159	104246	6572,09
550	390	13802233-1	12	2024	12934	MAT 0105	MAT	1	3	20/12/2024 16:52	21/12/2024 09:00	INTERNA;NAO PROGRAMADA;MEIO AMBIENTE;VENTO	13800	1043	139225	16829,67
551	390	13802241-1	12	2024	15837	EMB 0104	EMB	1	3	20/12/2024 16:52	20/12/2024 22:02	INTERNA;NAO PROGRAMADA;MEIO AMBIENTE;ARVORE OU VEGETACAO	13800	1453	158439	7378,01
552	390	13802254-1	12	2024	12960	PRI 0107	PRI	1	3	20/12/2024 16:53	21/12/2024 11:23	INTERNA;NAO PROGRAMADA;MEIO AMBIENTE;VENTO	13800	170	76907	3143,96
553	390	13802259-1	12	2024	12960	PRI 0109	PRI	1	3	20/12/2024 16:53	21/12/2024 10:15	INTERNA;NAO PROGRAMADA;MEIO AMBIENTE;VENTO	13800	235	76907	4079,34
554	390	13802270-1	12	2024	12960	PRI 0102	PRI	1	3	20/12/2024 16:53	21/12/2024 10:40	INTERNA;NAO PROGRAMADA;MEIO AMBIENTE;VENTO	13800	400	76907	8540,44
555	390	13802272-1	12	2024	12960	PRI 0104	PRI	1	3	20/12/2024 16:53	21/12/2024 11:50	INTERNA;NAO PROGRAMADA;MEIO AMBIENTE;ARVORE OU VEGETACAO	13800	219	76907	4039,83
556	390	13802286-1	12	2024	16599	GVI 0109	GVI	1	3	20/12/2024 16:54	21/12/2024 13:53	INTERNA;NAO PROGRAMADA;MEIO AMBIENTE;ARVORE OU VEGETACAO	13800	24	104424	503,69
557	390	13802287-1	12	2024	15821	TAI 0109	TAI	1	3	20/12/2024 16:54	21/12/2024 11:04	INTERNA;NAO PROGRAMADA;MEIO AMBIENTE;VENTO	13800	288	97370	5230,40
558	390	13802293-1	12	2024	12947	NAC 0111	NAC	1	3	20/12/2024 16:54	21/12/2024 10:00	INTERNA;NAO PROGRAMADA;MEIO AMBIENTE;VENTO	240	1	112328	31,74
559	390	13802299-1	12	2024	12971	MBE 0107	MBE	1	3	20/12/2024 12:34	21/12/2024 01:26	INTERNA;NAO PROGRAMADA;MEIO AMBIENTE;ARVORE OU VEGETACAO	13800	13859	100176	23836,13
560	390	13802301-1	12	2024	12954	PSD 0106	PSD	1	3	20/12/2024 16:54	21/12/2024 13:14	INTERNA;NAO PROGRAMADA;MEIO AMBIENTE;ARVORE OU VEGETACAO	240	285	70864	790,40
561	390	13802304-1	12	2024	12958	PNH 0104	PNH	1	3	20/12/2024 16:54	21/12/2024 08:50	INTERNA;NAO PROGRAMADA;MEIO AMBIENTE;VENTO	13800	3464	28248	30591,19



562	390	13802321-1	12	2024	16599	GVI 0109	GVI	1	3	20/12/2024 16:55	21/12/2024 04:52	INTERNA;NAO PROGRAMADA;MEIO AMBIENTE;ARVORE OU VEGETACAO	13800	161	104424	1923,06
563	390	13802329-1	12	2024	15832	MAD 0105	MAD	1	3	20/12/2024 16:55	21/12/2024 18:00	INTERNA;NAO PROGRAMADA;MEIO AMBIENTE;VENTO	13800	223	60094	5591,91
564	390	13802332-1	12	2024	15830	MAD 0113	MAD	1	3	20/12/2024 16:55	21/12/2024 09:00	INTERNA;NAO PROGRAMADA;MEIO AMBIENTE;ARVORE OU VEGETACAO	13800	100	103115	1608,75
565	390	13802334-1	12	2024	15832	LIM 0110	LIM	1	3	20/12/2024 16:55	21/12/2024 15:58	INTERNA;NAO PROGRAMADA;MEIO AMBIENTE;VENTO	13800	126	60094	2903,04
566	390	13802335-1	12	2024	12877	CRA 0114	CRA	1	3	20/12/2024 16:55	21/12/2024 05:00	INTERNA;NAO PROGRAMADA;MEIO AMBIENTE;VENTO	13800	4944	88099	59737,25
567	390	13802338-1	12	2024	12853	BAL 0112	BAL	1	3	20/12/2024 16:55	21/12/2024 10:00	INTERNA;NAO PROGRAMADA;MEIO AMBIENTE;VENTO	13800	93	71263	1588,62
568	390	13802342-1	12	2024	12887	CLA 0110	CLA	1	3	20/12/2024 16:55	22/12/2024 03:03	INTERNA;NAO PROGRAMADA;MEIO AMBIENTE;ARVORE OU VEGETACAO	13800	7699	56842	71785,86
569	390	13802344-1	12	2024	12950	OSA 0106	OSA	1	3	20/12/2024 16:55	21/12/2024 09:50	INTERNA;NAO PROGRAMADA;MEIO AMBIENTE;ARVORE OU VEGETACAO	13800	410	53807	6931,96
570	390	13802350-1	12	2024	15835	ITA 0104	ITA	1	3	20/12/2024 16:56	22/12/2024 10:54	INTERNA;NAO PROGRAMADA;MEIO AMBIENTE;ARVORE OU VEGETACAO	240	1	22274	41,97
571	390	13802353-1	12	2024	16595	ALP 0108	ALP	1	3	20/12/2024 16:56	21/12/2024 12:25	INTERNA;NAO PROGRAMADA;MEIO AMBIENTE;ARVORE OU VEGETACAO	13800	29	39420	565,02
572	390	13802354-1	12	2024	17112	CAM 0103	CAM	1	3	20/12/2024 16:55	21/12/2024 06:10	INTERNA;NAO PROGRAMADA;MEIO AMBIENTE;ARVORE OU VEGETACAO	13800	248	53015	3279,11
573	390	13802361-1	12	2024	12982	TMR 0108	TMR	1	3	20/12/2024 16:56	21/12/2024 11:30	INTERNA;NAO PROGRAMADA;MEIO AMBIENTE;ARVORE OU VEGETACAO	13800	63	50732	1169,86
574	390	13802362-1	12	2024	16599	GVI 0109	GVI	1	3	20/12/2024 16:56	21/12/2024 10:10	INTERNA;NAO PROGRAMADA;MEIO AMBIENTE;VENTO	13800	153	104424	2636,66
575	390	13802363-1	12	2024	12960	PRI 0106	PRI	1	3	20/12/2024 16:56	22/12/2024 09:00	INTERNA;NAO PROGRAMADA;MEIO AMBIENTE;VENTO	240	7	76907	279,74
576	390	13802364-1	12	2024	16580	IVI 0110	IVI	1	3	20/12/2024 16:55	20/12/2024 21:12	INTERNA;NAO PROGRAMADA;MEIO AMBIENTE;VENTO	13800	2450	72937	10460,14
577	390	13802366-1	12	2024	12862	BUT 0102	BUT	1	3	20/12/2024 16:56	22/12/2024 01:27	INTERNA;NAO PROGRAMADA;MEIO AMBIENTE;ARVORE OU VEGETACAO	13800	1380	30021	4303,81
578	390	13802371-1	12	2024	15822	TSE 0116	TSE	1	3	20/12/2024 16:56	21/12/2024 09:41	INTERNA;NAO PROGRAMADA;MEIO AMBIENTE;VENTO	13800	709	125841	11873,78
579	390	13802380-1	12	2024	12952	PRE 0102	PRE	1	3	20/12/2024 16:35	20/12/2024 22:30	INTERNA;NAO PROGRAMADA;MEIO AMBIENTE;VENTO	13800	1055	39776	6246,48
580	390	13802387-1	12	2024	16604	VMA 0107	VMA	1	3	20/12/2024 16:56	21/12/2024 04:38	INTERNA;NAO PROGRAMADA;MEIO AMBIENTE;ARVORE OU VEGETACAO	13800	1344	42503	9538,92
581	390	13802390-1	12	2024	16600	JAC 0106	JAC	1	3	20/12/2024 16:56	20/12/2024 21:51	INTERNA;NAO PROGRAMADA;MEIO AMBIENTE;VENTO	13800	12287	64926	13970,05
582	390	13802395-1	12	2024	16599	GVI 0108	GVI	1	3	20/12/2024 16:57	21/12/2024 09:34	INTERNA;NAO PROGRAMADA;MEIO AMBIENTE;ARVORE OU VEGETACAO	13800	35	104424	12,52
583	390	13802399-1	12	2024	12964	REM 0109	REM	1	3	20/12/2024 16:57	21/12/2024 08:41	INTERNA;NAO PROGRAMADA;MEIO AMBIENTE;VENTO	13800	218	52377	3426,23
584	390	13802400-1	12	2024	16600	JAC 0105	JAC	1	3	20/12/2024 16:56	20/12/2024 23:17	INTERNA;NAO PROGRAMADA;MEIO AMBIENTE;VENTO	13800	2428	64926	15317,31
585	390	13802401-1	12	2024	15814	JAG 0107	JAG	1	3	20/12/2024 16:57	21/12/2024 09:23	INTERNA;NAO PROGRAMADA;MEIO AMBIENTE;VENTO	13800	109	22921	1790,96
586	390	13802405-1	12	2024	15819	VAL 0105	VAL	1	3	20/12/2024 16:57	21/12/2024 05:20	INTERNA;NAO PROGRAMADA;MEIO AMBIENTE;ARVORE OU VEGETACAO	13800	172	20400	2130,89



587	390	13802407-1	12	2024	12887	VFO 0102	VFO	1	3	20/12/2024 16:56	21/12/2024 04:25	INTERNA;NAO PROGRAMADA;MEIO AMBIENTE;VENTO	13800	9876	56842	60365,72
588	390	13802411-1	12	2024	12922	ITR 0104	ITR	1	3	20/12/2024 16:56	21/12/2024 09:41	INTERNA;NAO PROGRAMADA;MEIO AMBIENTE;ARVORE OU VEGETACAO	13800	3922	101345	56643,65
589	390	13802413-1	12	2024	12887	CLA 0112	CLA	1	3	20/12/2024 16:57	21/12/2024 10:12	INTERNA;NAO PROGRAMADA;MEIO AMBIENTE;VENTO	13800	295	56842	5087,36
590	390	13802416-1	12	2024	16585	MBE 0105	MBE	1	3	20/12/2024 16:56	21/12/2024 00:20	INTERNA;NAO PROGRAMADA;MEIO AMBIENTE;VENTO	13800	10659	109800	20971,01
591	390	13802420-1	12	2024	12853	BAL 0109	BAL	1	3	20/12/2024 16:57	21/12/2024 15:17	INTERNA;NAO PROGRAMADA;MEIO AMBIENTE;ARVORE OU VEGETACAO	13800	12	71263	267,91
592	390	13802421-1	12	2024	15822	TSE 0101	TSE	1	3	20/12/2024 16:41	21/12/2024 02:17	INTERNA;NAO PROGRAMADA;MEIO AMBIENTE;VENTO	13800	8933	125841	44943,07
593	390	13802428-1	12	2024	16591	TUC 0108	TUC	1	3	20/12/2024 16:57	21/12/2024 03:01	INTERNA;NAO PROGRAMADA;MEIO AMBIENTE;VENTO	13800	701	51767	7022,66
594	390	13802430-1	12	2024	16599	GVI 0111	GVI	1	3	20/12/2024 16:42	21/12/2024 01:13	INTERNA;NAO PROGRAMADA;MEIO AMBIENTE;VENTO	13800	285	104424	2422,90
595	390	13802437-1	12	2024	12999	VTA 0104	VTA	1	3	20/12/2024 16:58	21/12/2024 18:40	INTERNA;NAO PROGRAMADA;MEIO AMBIENTE;VENTO	13800	171	68420	4396,70
596	390	13802443-1	12	2024	15830	MAD 0111	MAD	1	3	20/12/2024 16:11	20/12/2024 17:28	INTERNA;NAO PROGRAMADA;MEIO AMBIENTE;VENTO	13800	3561	103115	2217,59
597	390	13802454-1	12	2024	16591	TUC 0103	TUC	1	3	20/12/2024 16:58	22/12/2024 11:10	INTERNA;NAO PROGRAMADA;MEIO AMBIENTE;VENTO	13800	55	51767	2321,15
598	390	13802466-1	12	2024	12951	PAN 0106	PAN	1	3	20/12/2024 16:58	21/12/2024 12:37	INTERNA;NAO PROGRAMADA;MEIO AMBIENTE;ARVORE OU VEGETACAO	13800	15	49889	294,63
599	390	13802473-1	12	2024	16591	TUC 0110	TUC	1	3	20/12/2024 16:58	21/12/2024 13:00	INTERNA;NAO PROGRAMADA;MEIO AMBIENTE;ARVORE OU VEGETACAO	13800	57	51767	1141,00
600	390	13802474-1	12	2024	16572	BRU 0107	BRU	1	3	20/12/2024 16:58	21/12/2024 22:30	INTERNA;NAO PROGRAMADA;MEIO AMBIENTE;ARVORE OU VEGETACAO	13800	57	55802	1683,72
601	390	13802490-1	12	2024	15830	PPR 0105	PPR	1	3	20/12/2024 16:58	21/12/2024 10:24	INTERNA;NAO PROGRAMADA;MEIO AMBIENTE;ARVORE OU VEGETACAO	13800	6	103115	104,63
602	390	13802495-1	12	2024	12930	LEO 0106	LEO	1	3	20/12/2024 16:59	21/12/2024 05:39	INTERNA;NAO PROGRAMADA;MEIO AMBIENTE;ARVORE OU VEGETACAO	13800	55	37950	696,58
603	390	13802497-1	12	2024	15816	ESP 0110	ESP	1	3	20/12/2024 16:58	21/12/2024 01:17	INTERNA;NAO PROGRAMADA;MEIO AMBIENTE;VENTO	13800	9884	37670	30471,55
604	390	13802500-1	12	2024	12948	NMU 0102	NMU	1	3	20/12/2024 16:58	21/12/2024 00:47	INTERNA;NAO PROGRAMADA;MEIO AMBIENTE;VENTO	13800	1397	15225	3023,34
605	390	13802502-1	12	2024	12853	BAL 0114	BAL	1	3	20/12/2024 16:59	21/12/2024 08:41	INTERNA;NAO PROGRAMADA;MEIO AMBIENTE;VENTO	13800	55	71263	863,03
606	390	13802505-1	12	2024	16599	GVI 0108	GVI	1	3	20/12/2024 16:59	21/12/2024 08:20	INTERNA;NAO PROGRAMADA;MEIO AMBIENTE;ARVORE OU VEGETACAO	13800	74	104424	1136,35
607	390	13802515-1	12	2024	12922	ITR 0107	ITR	1	3	20/12/2024 16:59	21/12/2024 00:40	INTERNA;NAO PROGRAMADA;MEIO AMBIENTE;VENTO	13800	1984	101345	6549,96
608	390	13802534-1	12	2024	12948	NMU 0104	NMU	1	3	20/12/2024 17:00	22/12/2024 12:28	INTERNA;NAO PROGRAMADA;MEIO AMBIENTE;ARVORE OU VEGETACAO	13800	60	15225	2608,58
609	390	13802536-1	12	2024	12862	BUT 0113	BUT	1	3	20/12/2024 17:00	21/12/2024 11:14	INTERNA;NAO PROGRAMADA;MEIO AMBIENTE;VENTO	13800	43	30021	783,88
610	390	13802551-1	12	2024	16591	TUC 0103	TUC	1	3	20/12/2024 17:00	21/12/2024 16:48	INTERNA;NAO PROGRAMADA;MEIO AMBIENTE;VENTO	13800	135	51767	175,09
611	390	13802553-1	12	2024	15832	LIM 0102	LIM	1	3	20/12/2024 17:00	21/12/2024 17:57	INTERNA;NAO PROGRAMADA;MEIO AMBIENTE;VENTO	13800	71	60094	1771,31
612	390	13802554-1	12	2024	17112	CAM 0103	CAM	1	3	20/12/2024 17:00	20/12/2024 21:35	INTERNA;NAO PROGRAMADA;MEIO AMBIENTE;VENTO	13800	367	53015	240,49



613	390	13802558-1	12	2024	12929	LAP 0107	LAP	1	3	20/12/2024 17:00	22/12/2024 00:51	INTERNA;NAO PROGRAMADA;MEIO AMBIENTE;ARVORE OU VEGETACAO	13800	94	35027	2993,33
614	390	13802572-1	12	2024	15822	TSE 0116	TSE	1	3	20/12/2024 17:01	21/12/2024 14:00	INTERNA;NAO PROGRAMADA;MEIO AMBIENTE;ARVORE OU VEGETACAO	13800	6	125841	125,95
615	390	13802577-1	12	2024	15831	VAL 0102	VAL	1	3	20/12/2024 16:59	21/12/2024 09:05	INTERNA;NAO PROGRAMADA;MEIO AMBIENTE;VENTO	13800	4959	85148	39441,47
616	390	13802587-1	12	2024	15836	GPR 0107	GPR	1	3	20/12/2024 16:54	21/12/2024 14:44	INTERNA;NAO PROGRAMADA;MEIO AMBIENTE;VENTO	13800	1558	65951	27560,60
617	390	13802588-1	12	2024	12957	PER 0105	PER	1	3	20/12/2024 17:01	21/12/2024 22:15	INTERNA;NAO PROGRAMADA;MEIO AMBIENTE;VENTO	240	46	104246	123,71
618	390	13802592-1	12	2024	16578	COT 0114	COT	1	3	20/12/2024 17:00	21/12/2024 00:51	INTERNA;NAO PROGRAMADA;MEIO AMBIENTE;ARVORE OU VEGETACAO	13800	701	44999	4082,72
619	390	13802599-1	12	2024	12986	PEN 0104	PEN	1	3	20/12/2024 17:00	21/12/2024 12:06	INTERNA;NAO PROGRAMADA;MEIO AMBIENTE;ARVORE OU VEGETACAO	13800	7217	36459	90748,74
620	390	13802604-1	12	2024	15816	ESP 0109	ESP	1	3	20/12/2024 17:00	21/12/2024 05:29	INTERNA;NAO PROGRAMADA;MEIO AMBIENTE;ARVORE OU VEGETACAO	13800	4408	37670	7001,69
621	390	13802611-1	12	2024	12838	AUT 0115	AUT	1	3	20/12/2024 17:02	21/12/2024 10:00	INTERNA;NAO PROGRAMADA;MEIO AMBIENTE;ARVORE OU VEGETACAO	13800	32	71205	542,86
622	390	13802613-1	12	2024	12845	BAR 0103	BAR	1	3	20/12/2024 17:00	20/12/2024 20:09	INTERNA;NAO PROGRAMADA;MEIO AMBIENTE;ARVORE OU VEGETACAO	13800	4105	120763	8699,07
623	390	13802621-1	12	2024	12877	CRA 0115	CRA	1	3	20/12/2024 17:00	21/12/2024 02:08	INTERNA;NAO PROGRAMADA;MEIO AMBIENTE;VENTO	13800	6115	88099	32705,88
624	390	13802632-1	12	2024	12853	BAL 0115	BAL	1	3	20/12/2024 17:02	21/12/2024 11:15	INTERNA;NAO PROGRAMADA;MEIO AMBIENTE;ARVORE OU VEGETACAO	13800	97	71263	1766,02
625	390	13802633-1	12	2024	12950	OSA 0106	OSA	1	3	20/12/2024 17:02	21/12/2024 08:56	INTERNA;NAO PROGRAMADA;MEIO AMBIENTE;VENTO	13800	840	53807	13347,13
626	390	13802635-1	12	2024	16599	GVI 0103	GVI	1	3	20/12/2024 17:02	21/12/2024 09:55	INTERNA;NAO PROGRAMADA;MEIO AMBIENTE;ARVORE OU VEGETACAO	13800	33	104424	557,26
627	390	13802636-1	12	2024	12877	CRA 0111	CRA	1	3	20/12/2024 17:00	21/12/2024 18:17	INTERNA;NAO PROGRAMADA;MEIO AMBIENTE;ARVORE OU VEGETACAO	13800	2787	88099	64752,93
628	390	13802637-1	12	2024	16578	COT 0116	COT	1	3	20/12/2024 17:02	21/12/2024 08:49	INTERNA;NAO PROGRAMADA;MEIO AMBIENTE;ARVORE OU VEGETACAO	13800	40	44999	631,18
629	390	13802640-1	12	2024	16585	MBE 0106	MBE	1	3	20/12/2024 17:02	21/12/2024 08:50	INTERNA;NAO PROGRAMADA;MEIO AMBIENTE;ARVORE OU VEGETACAO	13800	84	109800	1326,24
630	390	13802641-1	12	2024	15832	LIM 0111	LIM	1	3	20/12/2024 17:02	21/12/2024 10:25	INTERNA;NAO PROGRAMADA;MEIO AMBIENTE;VENTO	13800	128	60094	2224,68
631	390	13802653-1	12	2024	15826	MSA 0104	MSA	1	3	20/12/2024 13:51	21/12/2024 11:20	INTERNA;NAO PROGRAMADA;MEIO AMBIENTE;VENTO	13800	377	91804	8096,49
632	390	13802657-1	12	2024	12911	GJU 0104	GJU	1	3	20/12/2024 17:03	21/12/2024 09:29	INTERNA;NAO PROGRAMADA;MEIO AMBIENTE;ARVORE OU VEGETACAO	13800	75	25225	1232,48
633	390	13802662-1	12	2024	12877	CRA 0110	CRA	1	3	20/12/2024 16:12	21/12/2024 02:52	INTERNA;NAO PROGRAMADA;MEIO AMBIENTE;VENTO	13800	9104	88099	96805,43
634	390	13802671-1	12	2024	12909	GCA 0103	GCA	1	3	20/12/2024 17:03	21/12/2024 12:39	INTERNA;NAO PROGRAMADA;MEIO AMBIENTE;VENTO	13800	214	20577	4196,12
635	390	13802672-1	12	2024	15832	LIM 0108	LIM	1	3	20/12/2024 17:01	21/12/2024 09:14	INTERNA;NAO PROGRAMADA;MEIO AMBIENTE;VENTO	13800	2067	60094	21493,39
636	390	13802676-1	12	2024	12877	CRA 0112	CRA	1	3	20/12/2024 17:01	21/12/2024 11:25	INTERNA;NAO PROGRAMADA;MEIO AMBIENTE;ARVORE OU VEGETACAO	13800	5600	88099	26464,64
637	390	13802680-1	12	2024	12857	BSI 0110	BSI	1	3	20/12/2024 17:03	21/12/2024 12:45	INTERNA;NAO PROGRAMADA;MEIO AMBIENTE;VENTO	13800	893	89611	17583,42





638	390	13802683-1	12	2024	12995	VPA 0107	VPA	1	3	20/12/2024 17:01	21/12/2024 06:31	INTERNA;NAO PROGRAMADA;MEIO AMBIENTE;ARVORE OU VEGETACAO	13800	608	23697	8208,84
639	390	13802684-1	12	2024	12999	VTA 0103	VTA	1	3	20/12/2024 17:03	21/12/2024 13:24	INTERNA;NAO PROGRAMADA;MEIO AMBIENTE;VENTO	13800	224	68420	4555,23
640	390	13802685-1	12	2024	12971	SMA 0102	SMA	1	3	20/12/2024 16:58	21/12/2024 15:38	INTERNA;NAO PROGRAMADA;MEIO AMBIENTE;ARVORE OU VEGETACAO	13800	483	100176	10954,17
641	390	13802690-1	12	2024	12954	PSD 0110	PSD	1	3	20/12/2024 17:03	21/12/2024 15:00	INTERNA;NAO PROGRAMADA;MEIO AMBIENTE;ARVORE OU VEGETACAO	13800	164	70864	3597,57
642	390	13802699-1	12	2024	15832	LIM 0106	LIM	1	3	20/12/2024 17:04	21/12/2024 08:05	INTERNA;NAO PROGRAMADA;MEIO AMBIENTE;ARVORE OU VEGETACAO	13800	626	60094	9405,30
643	390	13802717-1	12	2024	16587	BJU 0102	BJU	1	3	20/12/2024 17:04	21/12/2024 23:10	INTERNA;NAO PROGRAMADA;MEIO AMBIENTE;ARVORE OU VEGETACAO	13800	98	26911	2950,29
644	390	13802718-1	12	2024	12922	ITR 0112	ITR	1	3	20/12/2024 17:01	21/12/2024 05:26	INTERNA;NAO PROGRAMADA;MEIO AMBIENTE;VENTO	13800	1041	101345	12925,75
645	390	13802719-1	12	2024	15830	MAD 0113	MAD	1	3	20/12/2024 17:04	22/12/2024 09:30	INTERNA;NAO PROGRAMADA;MEIO AMBIENTE;VENTO	13800	21	103115	849,01
646	390	13802728-1	12	2024	12877	CRA 0108	CRA	1	3	20/12/2024 17:04	21/12/2024 13:50	INTERNA;NAO PROGRAMADA;MEIO AMBIENTE;VENTO	13800	208	88099	4318,72
647	390	13802731-1	12	2024	12999	VTA 0106	VTA	1	3	20/12/2024 17:04	21/12/2024 09:25	INTERNA;NAO PROGRAMADA;MEIO AMBIENTE;VENTO	13800	178	68420	2907,88
648	390	13802746-1	12	2024	16585	MBE 0113	MBE	1	3	20/12/2024 17:04	21/12/2024 10:31	INTERNA;NAO PROGRAMADA;MEIO AMBIENTE;VENTO	13800	313	109800	5457,50
649	390	13802762-1	12	2024	12991	VEM 0104	VEM	1	3	20/12/2024 14:13	21/12/2024 04:58	INTERNA;NAO PROGRAMADA;MEIO AMBIENTE;VENTO	13800	9893	77195	34551,36
650	390	13802788-1	12	2024	12934	MAT 0108	MAT	1	3	20/12/2024 17:02	21/12/2024 13:00	INTERNA;NAO PROGRAMADA;MEIO AMBIENTE;ARVORE OU VEGETACAO	13800	8928	139225	109391,60
651	390	13802793-1	12	2024	12946	MOR 0109	MOR	1	3	20/12/2024 17:05	21/12/2024 10:03	INTERNA;NAO PROGRAMADA;MEIO AMBIENTE;ARVORE OU VEGETACAO	13800	75	23620	1272,10
652	390	13802801-1	12	2024	15813	JKU 0104	JKU	1	3	20/12/2024 17:06	21/12/2024 10:17	INTERNA;NAO PROGRAMADA;MEIO AMBIENTE;VENTO	13800	529	26560	9088,37
653	390	13802811-1	12	2024	12877	CRA 0107	CRA	1	3	20/12/2024 17:06	21/12/2024 17:47	INTERNA;NAO PROGRAMADA;MEIO AMBIENTE;ARVORE OU VEGETACAO	13800	57	88099	1406,98
654	390	13802814-1	12	2024	12964	REM 0106	REM	1	3	20/12/2024 17:06	21/12/2024 13:47	INTERNA;NAO PROGRAMADA;MEIO AMBIENTE;ARVORE OU VEGETACAO	13800	135	52377	2791,50
655	390	13802818-1	12	2024	15832	LIM 0102	LIM	1	3	20/12/2024 17:06	21/12/2024 14:00	INTERNA;NAO PROGRAMADA;MEIO AMBIENTE;VENTO	13800	120	60094	634,03
656	390	13802827-1	12	2024	16588	PPU 0106	PPU	1	3	20/12/2024 17:03	21/12/2024 00:41	INTERNA;NAO PROGRAMADA;MEIO AMBIENTE;VENTO	13800	212	54103	1610,49
657	390	13802834-1	12	2024	12991	VEM 0112	VEM	1	3	20/12/2024 17:03	21/12/2024 05:03	INTERNA;NAO PROGRAMADA;MEIO AMBIENTE;ARVORE OU VEGETACAO	13800	4025	77195	26579,14
658	390	13802842-1	12	2024	12929	LAP 0107	LAP	1	3	20/12/2024 17:01	21/12/2024 09:39	INTERNA;NAO PROGRAMADA;MEIO AMBIENTE;VENTO	13800	13688	35027	47087,01
659	390	13802848-1	12	2024	15837	EMB 0106	EMB	1	3	20/12/2024 17:07	21/12/2024 05:17	INTERNA;NAO PROGRAMADA;MEIO AMBIENTE;VENTO	13800	375	158439	4567,81
660	390	13802850-1	12	2024	12895	COG 0104	COG	1	3	20/12/2024 17:07	20/12/2024 21:25	INTERNA;NAO PROGRAMADA;MEIO AMBIENTE;ARVORE OU VEGETACAO	13800	772	57777	2972,90
661	390	13802858-1	12	2024	12997	VPR 0109	VPR	1	3	20/12/2024 17:03	21/12/2024 03:25	INTERNA;NAO PROGRAMADA;MEIO AMBIENTE;ARVORE OU VEGETACAO	13800	2296	79688	23801,87
662	390	13802873-1	12	2024	16595	ALP 0110	ALP	1	3	20/12/2024 17:07	21/12/2024 20:02	INTERNA;NAO PROGRAMADA;MEIO AMBIENTE;ARVORE OU VEGETACAO	13800	1674	39420	21574,21



663	390	13802878-1	12	2024	15829	MPA 0107	MPA	1	3	20/12/2024 17:07	22/12/2024 12:00	INTERNA;NAO PROGRAMADA;MEIO AMBIENTE;VENTO	240	5	80237	214,44
664	390	13802882-1	12	2024	15832	LIM 0111	LIM	1	3	20/12/2024 17:07	20/12/2024 21:30	INTERNA;NAO PROGRAMADA;MEIO AMBIENTE;VENTO	13800	117	60094	513,21
665	390	13802886-1	12	2024	12929	BAL 0101	BAL	1	3	20/12/2024 17:04	21/12/2024 14:35	INTERNA;NAO PROGRAMADA;MEIO AMBIENTE;VENTO	13800	7177	35027	3623,96
666	390	13802889-1	12	2024	12991	VEM 0110	VEM	1	3	20/12/2024 17:04	21/12/2024 05:43	INTERNA;NAO PROGRAMADA;MEIO AMBIENTE;VENTO	13800	1052	77195	8707,73
667	390	13802896-1	12	2024	12971	SMA 0104	SMA	1	3	20/12/2024 17:08	20/12/2024 20:19	INTERNA;NAO PROGRAMADA;MEIO AMBIENTE;VENTO	13800	624	100176	1986,92
668	390	13802897-1	12	2024	12857	BSI 0103	BSI	1	3	20/12/2024 17:07	21/12/2024 20:55	INTERNA;NAO PROGRAMADA;MEIO AMBIENTE;VENTO	13800	139	89611	3862,04
669	390	13802908-1	12	2024	12964	REM 0111	REM	1	3	20/12/2024 17:08	22/12/2024 10:43	INTERNA;NAO PROGRAMADA;MEIO AMBIENTE;ARVORE OU VEGETACAO	240	1	52377	41,59
670	390	13802912-1	12	2024	16588	PPU 0104	PPU	1	3	20/12/2024 17:08	21/12/2024 10:35	INTERNA;NAO PROGRAMADA;MEIO AMBIENTE;ARVORE OU VEGETACAO	13800	78	54103	1360,82
671	390	13802914-1	12	2024	12997	VPR 0115	VPR	1	3	20/12/2024 17:05	21/12/2024 01:59	INTERNA;NAO PROGRAMADA;MEIO AMBIENTE;VENTO	13800	5092	79688	40419,69
672	390	13802921-1	12	2024	16589	SAC 0113	SAC	1	3	20/12/2024 17:08	21/12/2024 09:18	INTERNA;NAO PROGRAMADA;MEIO AMBIENTE;VENTO	13800	10	48171	161,60
673	390	13802926-1	12	2024	12964	REM 0112	REM	1	3	20/12/2024 17:08	21/12/2024 18:50	INTERNA;NAO PROGRAMADA;MEIO AMBIENTE;ARVORE OU VEGETACAO	13800	25	52377	642,56
674	390	13802928-1	12	2024	16601	PLA 0102	PLA	1	3	20/12/2024 17:08	21/12/2024 09:25	INTERNA;NAO PROGRAMADA;MEIO AMBIENTE;VENTO	13800	89	20894	1448,57
675	390	13802945-1	12	2024	12835	ANC 0108	ANC	1	3	20/12/2024 17:08	21/12/2024 15:20	INTERNA;NAO PROGRAMADA;MEIO AMBIENTE;ARVORE OU VEGETACAO	240	2	50128	44,40
676	390	13802958-1	12	2024	16594	VME 0111	VME	1	3	20/12/2024 17:09	21/12/2024 19:40	INTERNA;NAO PROGRAMADA;MEIO AMBIENTE;ARVORE OU VEGETACAO	13800	137	91724	3633,62
677	390	13802959-1	12	2024	16594	VME 0111	VME	1	3	20/12/2024 17:09	21/12/2024 23:51	INTERNA;NAO PROGRAMADA;MEIO AMBIENTE;VENTO	13800	82	91724	2517,58
678	390	13802960-1	12	2024	16585	MBE 0114	MBE	1	3	20/12/2024 17:09	21/12/2024 11:20	INTERNA;NAO PROGRAMADA;MEIO AMBIENTE;ARVORE OU VEGETACAO	13800	289	109800	5256,51
679	390	13802971-1	12	2024	12950	OSA 0111	OSA	1	3	20/12/2024 17:09	21/12/2024 09:11	INTERNA;NAO PROGRAMADA;MEIO AMBIENTE;ARVORE OU VEGETACAO	13800	128	53807	2052,62
680	390	13802984-1	12	2024	16589	SAC 0108	SAC	1	3	20/12/2024 17:09	20/12/2024 20:23	INTERNA;NAO PROGRAMADA;MEIO AMBIENTE;VENTO	13800	131	48171	422,37
681	390	13802989-1	12	2024	12982	TMR 0102	TMR	1	3	20/12/2024 17:09	21/12/2024 15:30	INTERNA;NAO PROGRAMADA;MEIO AMBIENTE;VENTO	13800	34	50732	759,70
682	390	13802994-1	12	2024	12934	MAT 0111	MAT	1	3	20/12/2024 17:06	21/12/2024 18:52	INTERNA;NAO PROGRAMADA;MEIO AMBIENTE;VENTO	13800	7724	139225	6824,47
683	390	13802998-1	12	2024	12977	SUM 0105	SUM	1	3	20/12/2024 17:10	21/12/2024 10:23	INTERNA;NAO PROGRAMADA;MEIO AMBIENTE;ARVORE OU VEGETACAO	13800	116	30085	1997,97
684	390	13803011-1	12	2024	16599	MBE 0102	MBE	1	3	20/12/2024 17:06	20/12/2024 22:22	INTERNA;NAO PROGRAMADA;MEIO AMBIENTE;VENTO	13800	1414	104424	7405,11
685	390	13803012-1	12	2024	12997	VPR 0111	VPR	1	3	20/12/2024 17:10	22/12/2024 06:50	INTERNA;NAO PROGRAMADA;MEIO AMBIENTE;ARVORE OU VEGETACAO	13800	278	79688	10471,49
686	390	13803014-1	12	2024	16594	VME 0111	VME	1	3	20/12/2024 17:10	21/12/2024 09:59	INTERNA;NAO PROGRAMADA;MEIO AMBIENTE;ARVORE OU VEGETACAO	13800	414	91724	6965,78
687	390	13803022-1	12	2024	16579	GUM 0106	GUM	1	3	20/12/2024 17:07	20/12/2024 20:12	INTERNA;NAO PROGRAMADA;MEIO AMBIENTE;VENTO	13800	591	82615	1818,80
688	390	13803028-1	12	2024	12973	SND 0102	SND	1	3	20/12/2024 17:10	21/12/2024 11:17	INTERNA;NAO PROGRAMADA;MEIO AMBIENTE;VENTO	13800	189	52390	3424,58



689	390	13803029-1	12	2024	12997	VPR 0100	VPR	1	3	20/12/2024 17:07	21/12/2024 17:48	INTERNA;NAO PROGRAMADA;MEIO AMBIENTE;VENTO	13800	2150	79688	1294,84
690	390	13803035-1	12	2024	12934	MAT 0109	MAT	1	3	20/12/2024 17:10	21/12/2024 14:23	INTERNA;NAO PROGRAMADA;MEIO AMBIENTE;VENTO	13800	152	139225	3223,08
691	390	13803060-1	12	2024	16590	TAM 0107	TAM	1	3	20/12/2024 17:11	21/12/2024 23:37	INTERNA;NAO PROGRAMADA;MEIO AMBIENTE;ARVORE OU VEGETACAO	13800	6	12798	182,67
692	390	13803067-1	12	2024	15813	JKU 0104	JKU	1	3	20/12/2024 17:11	21/12/2024 10:04	INTERNA;NAO PROGRAMADA;MEIO AMBIENTE;ARVORE OU VEGETACAO	13800	67	26560	1131,00
693	390	13803068-1	12	2024	16595	ALP 0108	ALP	1	3	20/12/2024 17:11	22/12/2024 08:35	INTERNA;NAO PROGRAMADA;MEIO AMBIENTE;ARVORE OU VEGETACAO	240	1	39420	39,40
694	390	13803085-1	12	2024	16579	GUM 0108	GUM	1	3	20/12/2024 17:08	20/12/2024 20:35	INTERNA;NAO PROGRAMADA;MEIO AMBIENTE;ARVORE OU VEGETACAO	13800	2220	82615	6375,72
695	390	13803090-1	12	2024	12968	RGR 0104	RGR	1	3	20/12/2024 17:11	21/12/2024 17:25	INTERNA;NAO PROGRAMADA;MEIO AMBIENTE;ARVORE OU VEGETACAO	13800	1	34956	1,52
696	390	13803106-1	12	2024	12991	VFO 0111	VFO	1	3	20/12/2024 17:08	21/12/2024 04:53	INTERNA;NAO PROGRAMADA;MEIO AMBIENTE;VENTO	13800	3890	77195	31367,06
697	390	13803108-1	12	2024	12964	REM 0107	REM	1	3	20/12/2024 17:12	22/12/2024 08:47	INTERNA;NAO PROGRAMADA;MEIO AMBIENTE;VENTO	240	1	52377	39,59
698	390	13803116-1	12	2024	12947	NAC 0112	NAC	1	3	20/12/2024 17:08	21/12/2024 15:53	INTERNA;NAO PROGRAMADA;MEIO AMBIENTE;ARVORE OU VEGETACAO	13800	3029	112328	66209,10
699	390	13803118-1	12	2024	12951	PAN 0103	PAN	1	3	20/12/2024 17:12	21/12/2024 10:03	INTERNA;NAO PROGRAMADA;MEIO AMBIENTE;VENTO	13800	20	49889	337,23
700	390	13803122-1	12	2024	12958	PNH 0109	PNH	1	3	20/12/2024 17:12	21/12/2024 19:00	INTERNA;NAO PROGRAMADA;MEIO AMBIENTE;VENTO	13800	18	28248	232,08
701	390	13803124-1	12	2024	12883	CAT 0107	CAT	1	3	20/12/2024 17:12	21/12/2024 23:36	INTERNA;NAO PROGRAMADA;MEIO AMBIENTE;VENTO	13800	65	20917	2912,16
702	390	13803134-1	12	2024	16585	MBE 0102	MBE	1	3	20/12/2024 17:09	20/12/2024 21:26	INTERNA;NAO PROGRAMADA;MEIO AMBIENTE;ARVORE OU VEGETACAO	13800	3364	109800	14399,79
703	390	13803136-1	12	2024	12934	MAT 0110	MAT	1	3	20/12/2024 17:12	21/12/2024 13:33	INTERNA;NAO PROGRAMADA;MEIO AMBIENTE;ARVORE OU VEGETACAO	13800	1608	139225	32707,61
704	390	13803148-1	12	2024	16575	CAI 0102	CAI	1	3	20/12/2024 17:12	22/12/2024 10:20	INTERNA;NAO PROGRAMADA;MEIO AMBIENTE;ARVORE OU VEGETACAO	13800	73	21582	3003,02
705	390	13803162-1	12	2024	12991	VEM 0103	VEM	1	3	20/12/2024 17:12	21/12/2024 12:21	INTERNA;NAO PROGRAMADA;MEIO AMBIENTE;VENTO	13800	158	77195	3023,42
706	390	13803172-1	12	2024	12952	PRE 0104	PRE	1	3	20/12/2024 17:13	20/12/2024 22:49	INTERNA;NAO PROGRAMADA;MEIO AMBIENTE;VENTO	13800	454	39776	2542,65
707	390	13803186-1	12	2024	12912	GNA 0106	GNA	1	3	20/12/2024 17:10	21/12/2024 11:00	INTERNA;NAO PROGRAMADA;MEIO AMBIENTE;ARVORE OU VEGETACAO	13800	9772	98383	69456,56
708	390	13803199-1	12	2024	12887	CLA 0107	CLA	1	3	20/12/2024 17:13	20/12/2024 23:26	INTERNA;NAO PROGRAMADA;MEIO AMBIENTE;VENTO	13800	128	56842	795,70
709	390	13803200-1	12	2024	16599	GVI 0103	GVI	1	3	20/12/2024 17:13	21/12/2024 12:35	INTERNA;NAO PROGRAMADA;MEIO AMBIENTE;ARVORE OU VEGETACAO	13800	23	104424	445,59
710	390	13803201-1	12	2024	12934	MAT 0103	MAT	1	3	20/12/2024 17:10	21/12/2024 10:12	INTERNA;NAO PROGRAMADA;MEIO AMBIENTE;VENTO	13800	1467	139225	24984,23
711	390	13803213-1	12	2024	12997	VPR 0110	VPR	1	3	20/12/2024 17:13	21/12/2024 14:25	INTERNA;NAO PROGRAMADA;MEIO AMBIENTE;VENTO	13800	458	79688	9707,56
712	390	13803220-1	12	2024	12975	SAU 0104	SAU	1	3	20/12/2024 17:13	21/12/2024 10:21	INTERNA;NAO PROGRAMADA;MEIO AMBIENTE;ARVORE OU VEGETACAO	240	1	55168	17,12
713	390	13803224-1	12	2024	16577	CLE 0114	CLE	1	3	20/12/2024 17:13	21/12/2024 09:25	INTERNA;NAO PROGRAMADA;MEIO AMBIENTE;ARVORE OU VEGETACAO	13800	233	28283	3770,78



714	390	13803231-1	12	2024	12952	PRE 0107	PRE	1	3	20/12/2024 17:14	21/12/2024 06:01	INTERNA;NAO PROGRAMADA;MEIO AMBIENTE;ARVORE OU VEGETACAO	13800	7	39776	89,56
715	390	13803239-1	12	2024	16588	PPU 0115	PPU	1	3	20/12/2024 17:11	20/12/2024 22:46	INTERNA;NAO PROGRAMADA;MEIO AMBIENTE;VENTO	13800	675	54103	3771,19
716	390	13803243-1	12	2024	12843	BFU 0111	BFU	1	3	20/12/2024 17:14	21/12/2024 12:25	INTERNA;NAO PROGRAMADA;MEIO AMBIENTE;ARVORE OU VEGETACAO	13800	67	50268	1285,32
717	390	13803247-1	12	2024	12877	CRA 0109	CRA	1	3	20/12/2024 17:14	21/12/2024 16:59	INTERNA;NAO PROGRAMADA;MEIO AMBIENTE;VENTO	240	1	88099	0,98
718	390	13803248-1	12	2024	12973	SND 0104	SND	1	3	20/12/2024 17:14	20/12/2024 19:46	INTERNA;NAO PROGRAMADA;MEIO AMBIENTE;ARVORE OU VEGETACAO	13800	114	52390	288,14
719	390	13803254-1	12	2024	12912	GNA 0110	GNA	1	3	20/12/2024 17:12	22/12/2024 03:19	INTERNA;NAO PROGRAMADA;MEIO AMBIENTE;ARVORE OU VEGETACAO	13800	11118	98383	93669,49
720	390	13803259-1	12	2024	12947	NAC 0102	NAC	1	3	20/12/2024 17:14	21/12/2024 14:19	INTERNA;NAO PROGRAMADA;MEIO AMBIENTE;VENTO	13800	192	112328	4048,27
721	390	13803266-1	12	2024	12929	LAP 0115	LAP	1	3	20/12/2024 17:12	21/12/2024 09:24	INTERNA;NAO PROGRAMADA;MEIO AMBIENTE;VENTO	13800	516	35027	8361,64
722	390	13803267-1	12	2024	15833	ITN 0111	ITN	1	3	20/12/2024 17:14	21/12/2024 12:29	INTERNA;NAO PROGRAMADA;MEIO AMBIENTE;VENTO	13800	1047	100728	20160,28
723	390	13803270-1	12	2024	12997	VPR 0111	VPR	1	3	20/12/2024 17:14	21/12/2024 12:05	INTERNA;NAO PROGRAMADA;MEIO AMBIENTE;ARVORE OU VEGETACAO	13800	99	79688	1865,05
724	390	13803273-1	12	2024	12947	NAC 0111	NAC	1	3	20/12/2024 17:14	22/12/2024 02:46	INTERNA;NAO PROGRAMADA;MEIO AMBIENTE;VENTO	13800	3585	112328	111729,10
725	390	13803279-1	12	2024	15826	MSA 0103	MSA	1	3	20/12/2024 17:11	21/12/2024 01:50	INTERNA;NAO PROGRAMADA;MEIO AMBIENTE;ARVORE OU VEGETACAO	13800	711	91804	6143,83
726	390	13803280-1	12	2024	12887	CLA 0109	CLA	1	3	20/12/2024 17:12	21/12/2024 14:38	INTERNA;NAO PROGRAMADA;MEIO AMBIENTE;VENTO	13800	8770	56842	70505,61
727	390	13803283-1	12	2024	15816	ESP 0104	ESP	1	3	20/12/2024 17:13	21/12/2024 10:18	INTERNA;NAO PROGRAMADA;MEIO AMBIENTE;ARVORE OU VEGETACAO	13800	257	37670	4389,85
728	390	13803290-1	12	2024	12947	NAC 0111	NAC	1	3	20/12/2024 17:15	22/12/2024 10:35	INTERNA;NAO PROGRAMADA;MEIO AMBIENTE;ARVORE OU VEGETACAO	13800	406	112328	16781,33
729	390	13803294-1	12	2024	16583	MAU 0114	MAU	1	3	20/12/2024 16:54	21/12/2024 10:32	INTERNA;NAO PROGRAMADA;MEIO AMBIENTE;VENTO	13800	8648	90168	105408,94
730	390	13803296-1	12	2024	12947	NAC 0106	NAC	1	3	20/12/2024 17:15	21/12/2024 11:02	INTERNA;NAO PROGRAMADA;MEIO AMBIENTE;VENTO	13800	334	112328	5940,65
731	390	13803313-1	12	2024	16583	MAU 0107	MAU	1	3	20/12/2024 17:13	22/12/2024 09:59	INTERNA;NAO PROGRAMADA;MEIO AMBIENTE;VENTO	13800	5328	90168	35162,44
732	390	13803315-1	12	2024	12874	CAP 0105	CAP	1	3	20/12/2024 17:13	21/12/2024 08:34	INTERNA;NAO PROGRAMADA;MEIO AMBIENTE;VENTO	13800	2120	45609	20167,62
733	390	13803322-1	12	2024	12912	GNA 0115	GNA	1	3	20/12/2024 17:15	21/12/2024 12:06	INTERNA;NAO PROGRAMADA;MEIO AMBIENTE;ARVORE OU VEGETACAO	13800	260	98383	4898,69
734	390	13803329-1	12	2024	12983	TIR 0106	TIR	1	3	20/12/2024 17:13	20/12/2024 17:54	INTERNA;NAO PROGRAMADA;MEIO AMBIENTE;VENTO	13800	9525	125411	6225,62
735	390	13803338-1	12	2024	12835	ANC 0109	ANC	1	3	20/12/2024 17:15	21/12/2024 09:30	INTERNA;NAO PROGRAMADA;MEIO AMBIENTE;ARVORE OU VEGETACAO	13800	59	50128	957,88
736	390	13803344-1	12	2024	12947	NAC 0105	NAC	1	3	20/12/2024 17:16	21/12/2024 15:19	INTERNA;NAO PROGRAMADA;MEIO AMBIENTE;VENTO	13800	235	112328	5181,75
737	390	13803358-1	12	2024	16577	CLE 0115	CLE	1	3	20/12/2024 17:14	21/12/2024 01:32	INTERNA;NAO PROGRAMADA;MEIO AMBIENTE;ARVORE OU VEGETACAO	13800	327	28283	2714,19
738	390	13803371-1	12	2024	12915	HIP 0106	HIP	1	3	20/12/2024 17:16	21/12/2024 22:18	INTERNA;NAO PROGRAMADA;MEIO AMBIENTE;VENTO	13800	404	23343	11731,26



739	390	13803375-1	12	2024	12895	COG 0107	COG	1	3	20/12/2024 17:16	21/12/2024 15:21	INTERNA;NAO PROGRAMADA;MEIO AMBIENTE;VENTO	240	1	57777	1,61
740	390	13803392-1	12	2024	12892	COI 0102	COI	1	3	20/12/2024 17:15	21/12/2024 12:14	INTERNA;NAO PROGRAMADA;MEIO AMBIENTE;VENTO	13800	6184	28395	34910,53
741	390	13803393-1	12	2024	12934	MAT 0114	MAT	1	3	20/12/2024 17:16	21/12/2024 11:41	INTERNA;NAO PROGRAMADA;MEIO AMBIENTE;VENTO	13800	610	139225	11227,73
742	390	13803400-1	12	2024	16583	MAU 0106	MAU	1	3	20/12/2024 16:29	21/12/2024 00:18	INTERNA;NAO PROGRAMADA;MEIO AMBIENTE;ARVORE OU VEGETACAO	13800	9399	90168	27061,88
743	390	13803403-1	12	2024	16581	JAN 0106	JAN	1	3	20/12/2024 17:17	21/12/2024 08:58	INTERNA;NAO PROGRAMADA;MEIO AMBIENTE;VENTO	13800	66	80828	1035,39
744	390	13803404-1	12	2024	16582	JGL 0103	JGL	1	3	20/12/2024 17:16	21/12/2024 16:14	INTERNA;NAO PROGRAMADA;MEIO AMBIENTE;ARVORE OU VEGETACAO	13800	2424	29355	13441,65
745	390	13803426-1	12	2024	13000	VIT 0115	VIT	1	3	20/12/2024 17:17	21/12/2024 09:49	INTERNA;NAO PROGRAMADA;MEIO AMBIENTE;VENTO	240	1	103291	16,55
746	390	13803434-1	12	2024	12874	VIT 0111	VIT	1	3	20/12/2024 17:16	21/12/2024 08:47	INTERNA;NAO PROGRAMADA;MEIO AMBIENTE;VENTO	13800	6742	45609	36937,11
747	390	13803437-1	12	2024	12983	TIR 0110	TIR	1	3	20/12/2024 17:17	22/12/2024 09:47	INTERNA;NAO PROGRAMADA;MEIO AMBIENTE;VENTO	13800	22	125411	891,09
748	390	13803440-1	12	2024	16583	MAU 0102	MAU	1	3	20/12/2024 16:55	21/12/2024 14:05	INTERNA;NAO PROGRAMADA;MEIO AMBIENTE;ARVORE OU VEGETACAO	13800	29083	90168	93784,75
749	390	13803443-1	12	2024	15829	MPA 0110	MPA	1	3	20/12/2024 17:16	21/12/2024 15:09	INTERNA;NAO PROGRAMADA;MEIO AMBIENTE;VENTO	13800	6396	80237	16482,99
750	390	13803451-1	12	2024	16580	IVI 0110	IVI	1	3	20/12/2024 17:17	21/12/2024 09:40	INTERNA;NAO PROGRAMADA;MEIO AMBIENTE;VENTO	13800	109	72937	1784,36
751	390	13803455-1	12	2024	12927	JOR 0102	JOR	1	3	20/12/2024 17:17	22/12/2024 09:23	INTERNA;NAO PROGRAMADA;MEIO AMBIENTE;VENTO	240	2	17020	80,19
752	390	13803460-1	12	2024	12922	ITR 0106	ITR	1	3	20/12/2024 17:17	20/12/2024 22:00	INTERNA;NAO PROGRAMADA;MEIO AMBIENTE;VENTO	13800	9312	101345	7848,76
753	390	13803462-1	12	2024	12934	MAT 0104	MAT	1	3	20/12/2024 17:17	22/12/2024 09:01	INTERNA;NAO PROGRAMADA;MEIO AMBIENTE;VENTO	13800	98	139225	3892,32
754	390	13803485-1	12	2024	16606	SER 0102	SER	1	3	20/12/2024 17:17	21/12/2024 18:26	INTERNA;NAO PROGRAMADA;MEIO AMBIENTE;VENTO	13800	173	18661	1718,99
755	390	13803496-1	12	2024	12966	RPI 0110	RPI	1	3	20/12/2024 17:18	21/12/2024 16:27	INTERNA;NAO PROGRAMADA;MEIO AMBIENTE;VENTO	13800	12923	69162	12320,61
756	390	13803497-1	12	2024	12838	AUT 0115	AUT	1	3	20/12/2024 17:18	21/12/2024 15:22	INTERNA;NAO PROGRAMADA;MEIO AMBIENTE;VENTO	240	1	71205	18,58
757	390	13803499-1	12	2024	12966	RPI 0108	RPI	1	3	20/12/2024 17:18	21/12/2024 09:29	INTERNA;NAO PROGRAMADA;MEIO AMBIENTE;VENTO	13800	1821	69162	13310,70
758	390	13803501-1	12	2024	16594	VME 0111	VME	1	3	20/12/2024 17:18	21/12/2024 11:40	INTERNA;NAO PROGRAMADA;MEIO AMBIENTE;DESCARGA ATMOSFERICA	13800	245	91724	4497,38
759	390	13803502-1	12	2024	12945	MOO 0106	MOO	1	3	20/12/2024 17:18	20/12/2024 19:40	INTERNA;NAO PROGRAMADA;MEIO AMBIENTE;ARVORE OU VEGETACAO	13800	447	13163	1057,78
760	390	13803515-1	12	2024	12973	SND 0106	SND	1	3	20/12/2024 17:18	21/12/2024 13:28	INTERNA;NAO PROGRAMADA;MEIO AMBIENTE;VENTO	13800	766	52390	10961,16
761	390	13803520-1	12	2024	12964	REM 0113	REM	1	3	20/12/2024 17:18	21/12/2024 19:48	INTERNA;NAO PROGRAMADA;MEIO AMBIENTE;VENTO	13800	1	52377	26,50
762	390	13803528-1	12	2024	16600	JAC 0103	JAC	1	3	20/12/2024 17:19	21/12/2024 15:28	INTERNA;NAO PROGRAMADA;MEIO AMBIENTE;VENTO	13800	331	64926	7334,13
763	390	13803534-1	12	2024	12934	MAT 0114	MAT	1	3	20/12/2024 17:19	21/12/2024 17:07	INTERNA;NAO PROGRAMADA;MEIO AMBIENTE;ARVORE OU VEGETACAO	13800	325	139225	7733,92
764	390	13803535-1	12	2024	12877	CRA 0106	CRA	1	3	20/12/2024 17:19	22/12/2024 16:20	INTERNA;NAO PROGRAMADA;MEIO AMBIENTE;ARVORE OU VEGETACAO	13800	86	88099	4044,20



765	390	13803536-1	12	2024	15818	VFO 0102	VFO	1	3	20/12/2024 17:19	22/12/2024 11:16	INTERNA;NAO PROGRAMADA;MEIO AMBIENTE;VENTO	240	1	70092	41,96
766	390	13803548-1	12	2024	15826	MSA 0107	MSA	1	3	20/12/2024 17:19	22/12/2024 13:30	INTERNA;NAO PROGRAMADA;MEIO AMBIENTE;ARVORE OU VEGETACAO	13800	524	91804	19295,09
767	390	13803554-1	12	2024	12951	PAN 0106	PAN	1	3	20/12/2024 17:19	21/12/2024 13:45	INTERNA;NAO PROGRAMADA;MEIO AMBIENTE;VENTO	13800	33	49889	673,96
768	390	13803571-1	12	2024	15832	LIM 0104	LIM	1	3	20/12/2024 17:19	21/12/2024 12:19	INTERNA;NAO PROGRAMADA;MEIO AMBIENTE;VENTO	240	17	60094	322,88
769	390	13803572-1	12	2024	12966	RPI 0109	RPI	1	3	20/12/2024 17:19	21/12/2024 10:06	INTERNA;NAO PROGRAMADA;MEIO AMBIENTE;ARVORE OU VEGETACAO	13800	5586	69162	20124,99
770	390	13803595-1	12	2024	15829	MPA 0102	MPA	1	3	20/12/2024 17:20	21/12/2024 12:08	INTERNA;NAO PROGRAMADA;MEIO AMBIENTE;VENTO	13800	1047	80237	13248,75
771	390	13803611-1	12	2024	12912	GNA 0103	GNA	1	3	20/12/2024 17:16	21/12/2024 18:02	INTERNA;NAO PROGRAMADA;MEIO AMBIENTE;ARVORE OU VEGETACAO	13800	13094	98383	31769,56
772	390	13803624-1	12	2024	12877	CRA 0107	CRA	1	3	20/12/2024 17:20	21/12/2024 23:28	INTERNA;NAO PROGRAMADA;MEIO AMBIENTE;ARVORE OU VEGETACAO	13800	85	88099	2561,17
773	390	13803637-1	12	2024	12915	HIP 0106	HIP	1	3	20/12/2024 17:21	21/12/2024 23:10	INTERNA;NAO PROGRAMADA;MEIO AMBIENTE;VENTO	13800	39	23343	1162,82
774	390	13803640-1	12	2024	12947	CRA 0107	CRA	1	3	20/12/2024 17:21	21/12/2024 13:07	INTERNA;NAO PROGRAMADA;MEIO AMBIENTE;VENTO	13800	37	112328	731,69
775	390	13803641-1	12	2024	17112	CAM 0107	CAM	1	3	20/12/2024 17:21	22/12/2024 14:11	INTERNA;NAO PROGRAMADA;MEIO AMBIENTE;ARVORE OU VEGETACAO	240	1	53015	44,77
776	390	13803646-1	12	2024	16578	COT 0114	COT	1	3	20/12/2024 17:21	21/12/2024 08:45	INTERNA;NAO PROGRAMADA;MEIO AMBIENTE;ARVORE OU VEGETACAO	13800	51	44999	785,61
777	390	13803648-1	12	2024	15838	CON 0107	CON	1	3	20/12/2024 16:56	21/12/2024 08:36	INTERNA;NAO PROGRAMADA;MEIO AMBIENTE;VENTO	13800	482	22096	7551,47
778	390	13803653-1	12	2024	12922	ITR 0106	ITR	1	3	20/12/2024 17:21	21/12/2024 17:20	INTERNA;NAO PROGRAMADA;MEIO AMBIENTE;ARVORE OU VEGETACAO	13800	55	101345	1318,70
779	390	13803680-1	12	2024	12934	MAT 0109	MAT	1	3	20/12/2024 17:22	21/12/2024 15:55	INTERNA;NAO PROGRAMADA;MEIO AMBIENTE;ARVORE OU VEGETACAO	13800	148	139225	1037,67
780	390	13803699-1	12	2024	15831	LUB 0111	LUB	1	3	20/12/2024 17:22	21/12/2024 07:57	INTERNA;NAO PROGRAMADA;MEIO AMBIENTE;VENTO	13800	109	85148	1588,68
781	390	13803701-1	12	2024	12987	UTI 0110	UTI	1	3	20/12/2024 17:22	21/12/2024 16:23	INTERNA;NAO PROGRAMADA;MEIO AMBIENTE;ARVORE OU VEGETACAO	13800	1594	68221	36701,41
782	390	13803706-1	12	2024	15832	TED 0108	TED	1	3	20/12/2024 17:22	21/12/2024 16:46	INTERNA;NAO PROGRAMADA;MEIO AMBIENTE;ARVORE OU VEGETACAO	240	1	60094	23,40
783	390	13803708-1	12	2024	12971	SMA 0105	SMA	1	3	20/12/2024 17:22	21/12/2024 09:45	INTERNA;NAO PROGRAMADA;MEIO AMBIENTE;ARVORE OU VEGETACAO	13800	176	100176	2883,37
784	390	13803714-1	12	2024	12907	EGU 0105	EGU	1	3	20/12/2024 17:22	21/12/2024 14:04	INTERNA;NAO PROGRAMADA;MEIO AMBIENTE;ARVORE OU VEGETACAO	13800	53	21556	1097,00
785	390	13803718-1	12	2024	16597	BAT 0105	BAT	1	3	20/12/2024 17:22	21/12/2024 09:15	INTERNA;NAO PROGRAMADA;MEIO AMBIENTE;ARVORE OU VEGETACAO	13800	4	32637	63,47
786	390	13803725-1	12	2024	15841	BAI 0105	BAI	1	3	20/12/2024 17:23	22/12/2024 09:35	INTERNA;NAO PROGRAMADA;MEIO AMBIENTE;ARVORE OU VEGETACAO	13800	438	66490	17607,84
787	390	13803728-1	12	2024	12862	BUT 0104	BUT	1	3	20/12/2024 17:23	21/12/2024 12:15	INTERNA;NAO PROGRAMADA;MEIO AMBIENTE;VENTO	13800	11	30021	207,64
788	390	13803730-1	12	2024	12966	RPI 0103	RPI	1	3	20/12/2024 17:23	21/12/2024 12:26	INTERNA;NAO PROGRAMADA;MEIO AMBIENTE;VENTO	13800	851	69162	16223,13
789	390	13803737-1	12	2024	12957	PER 0110	PER	1	3	20/12/2024 17:23	22/12/2024 06:06	INTERNA;NAO PROGRAMADA;MEIO AMBIENTE;ARVORE OU VEGETACAO	13800	418	104246	15347,22



790	390	13803740-1	12	2024	16578	COT 0111	COT	1	3	20/12/2024 17:23	21/12/2024 10:29	INTERNA;NAO PROGRAMADA;MEIO AMBIENTE;ARVORE OU VEGETACAO	13800	28	44999	478,89
791	390	13803749-1	12	2024	12947	NAC 0109	NAC	1	3	20/12/2024 17:23	22/12/2024 10:15	INTERNA;NAO PROGRAMADA;MEIO AMBIENTE;VENTO	13800	1090	112328	24927,31
792	390	13803757-1	12	2024	15815	GER 0103	GER	1	3	20/12/2024 17:23	22/12/2024 05:36	INTERNA;NAO PROGRAMADA;MEIO AMBIENTE;VENTO	13800	38	56121	1376,03
793	390	13803761-1	12	2024	12957	PER 0108	PER	1	3	20/12/2024 17:23	21/12/2024 14:14	INTERNA;NAO PROGRAMADA;MEIO AMBIENTE;ARVORE OU VEGETACAO	240	1	104246	20,85
794	390	13803783-1	12	2024	12951	PAN 0105	PAN	1	3	20/12/2024 17:24	21/12/2024 12:15	INTERNA;NAO PROGRAMADA;MEIO AMBIENTE;ARVORE OU VEGETACAO	13800	23	49889	433,53
795	390	13803787-1	12	2024	12900	CUP 0104	CUP	1	3	20/12/2024 17:24	20/12/2024 21:50	INTERNA;NAO PROGRAMADA;MEIO AMBIENTE;ARVORE OU VEGETACAO	13800	161	108958	713,32
796	390	13803828-1	12	2024	16595	ALP 0102	ALP	1	3	20/12/2024 17:25	21/12/2024 13:37	INTERNA;NAO PROGRAMADA;MEIO AMBIENTE;VENTO	13800	918	39420	10998,28
797	390	13803831-1	12	2024	12916	MNO 0104	MNO	1	3	20/12/2024 17:25	21/12/2024 13:15	INTERNA;NAO PROGRAMADA;MEIO AMBIENTE;ARVORE OU VEGETACAO	13800	49	28293	972,26
798	390	13803840-1	12	2024	12845	BAR 0111	BAR	1	3	20/12/2024 13:31	21/12/2024 13:18	INTERNA;NAO PROGRAMADA;MEIO AMBIENTE;ARVORE OU VEGETACAO	240	1	120763	23,80
799	390	13803850-1	12	2024	15834	ITP 0115	ITP	1	3	20/12/2024 17:25	21/12/2024 03:47	INTERNA;NAO PROGRAMADA;MEIO AMBIENTE;ARVORE OU VEGETACAO	13800	682	63733	5960,64
800	390	13803855-1	12	2024	16587	PAR 0103	PAR	1	3	20/12/2024 17:25	21/12/2024 16:34	INTERNA;NAO PROGRAMADA;MEIO AMBIENTE;VENTO	240	1	26911	23,15
801	390	13803862-1	12	2024	12973	SND 0103	SND	1	3	20/12/2024 17:25	21/12/2024 09:42	INTERNA;NAO PROGRAMADA;MEIO AMBIENTE;VENTO	240	1	52390	16,28
802	390	13803867-1	12	2024	12934	MAT 0110	MAT	1	3	20/12/2024 17:25	21/12/2024 15:35	INTERNA;NAO PROGRAMADA;MEIO AMBIENTE;ARVORE OU VEGETACAO	13800	23	139225	509,49
803	390	13803892-1	12	2024	12991	VEM 0109	VEM	1	3	20/12/2024 17:26	21/12/2024 14:29	INTERNA;NAO PROGRAMADA;MEIO AMBIENTE;VENTO	13800	82	77195	1725,85
804	390	13803902-1	12	2024	12877	CRA 0108	CRA	1	3	20/12/2024 17:26	22/12/2024 08:49	INTERNA;NAO PROGRAMADA;MEIO AMBIENTE;VENTO	13800	166	88099	6539,29
805	390	13803903-1	12	2024	12983	TIR 0105	TIR	1	3	20/12/2024 17:26	21/12/2024 10:22	INTERNA;NAO PROGRAMADA;MEIO AMBIENTE;VENTO	240	1	125411	16,94
806	390	13803916-1	12	2024	16583	MAU 0108	MAU	1	3	20/12/2024 17:26	21/12/2024 00:01	INTERNA;NAO PROGRAMADA;MEIO AMBIENTE;ARVORE OU VEGETACAO	13800	130	90168	856,01
807	390	13803921-1	12	2024	15836	GPR 0107	GPR	1	3	20/12/2024 17:26	21/12/2024 04:47	INTERNA;NAO PROGRAMADA;MEIO AMBIENTE;VENTO	13800	429	65951	4869,87
808	390	13803923-1	12	2024	12866	CPE 0104	CPE	1	3	20/12/2024 17:26	21/12/2024 11:45	INTERNA;NAO PROGRAMADA;MEIO AMBIENTE;VENTO	13800	2471	43410	18398,17
809	390	13803926-1	12	2024	16595	ALP 0104	ALP	1	3	20/12/2024 17:23	21/12/2024 09:20	INTERNA;NAO PROGRAMADA;MEIO AMBIENTE;ARVORE OU VEGETACAO	13800	519	39420	8278,92
810	390	13803928-1	12	2024	15834	ITP 0104	ITP	1	3	20/12/2024 17:05	21/12/2024 06:02	INTERNA;NAO PROGRAMADA;MEIO AMBIENTE;ARVORE OU VEGETACAO	13800	185	63733	2394,21
811	390	13803934-1	12	2024	12892	COI 0105	COI	1	3	20/12/2024 16:41	20/12/2024 20:23	INTERNA;NAO PROGRAMADA;MEIO AMBIENTE;ARVORE OU VEGETACAO	13800	314	28395	1157,88
812	390	13803939-1	12	2024	12973	SND 0103	SND	1	3	20/12/2024 17:27	21/12/2024 08:05	INTERNA;NAO PROGRAMADA;MEIO AMBIENTE;ARVORE OU VEGETACAO	13800	138	52390	2019,78
813	390	13803948-1	12	2024	12855	BRA 0106	BRA	1	3	20/12/2024 17:27	22/12/2024 08:55	INTERNA;NAO PROGRAMADA;MEIO AMBIENTE;VENTO	13800	148	24319	5841,48
814	390	13803951-1	12	2024	12928	JUQ 0105	JUQ	1	3	20/12/2024 17:27	21/12/2024 08:39	INTERNA;NAO PROGRAMADA;MEIO AMBIENTE;ARVORE OU VEGETACAO	13800	394	19481	3484,79



815	390	13803952-1	12	2024	16592	VGR 2301	VGR	1	3	20/12/2024 14:47	21/12/2024 06:56	INTERNA;NAO PROGRAMADA;MEIO AMBIENTE;VENTO	13800	4647	21270	51219,29
816	390	13803955-1	12	2024	16600	JAC 0105	JAC	1	3	20/12/2024 17:27	21/12/2024 01:54	INTERNA;NAO PROGRAMADA;MEIO AMBIENTE;ARVORE OU VEGETACAO	13800	11279	64926	13227,08
817	390	13803959-1	12	2024	12966	RPI 0105	RPI	1	3	20/12/2024 17:27	21/12/2024 18:12	INTERNA;NAO PROGRAMADA;MEIO AMBIENTE;VENTO	13800	286	69162	7076,28
818	390	13803967-1	12	2024	15835	ITA 0111	ITA	1	3	20/12/2024 17:27	21/12/2024 10:21	INTERNA;NAO PROGRAMADA;MEIO AMBIENTE;VENTO	13800	414	22274	6994,88
819	390	13803969-1	12	2024	13000	VIT 0109	VIT	1	3	20/12/2024 17:18	21/12/2024 11:30	INTERNA;NAO PROGRAMADA;MEIO AMBIENTE;VENTO	13800	118	103291	2148,85
820	390	13803976-1	12	2024	12934	MAT 0110	MAT	1	3	20/12/2024 17:27	21/12/2024 12:55	INTERNA;NAO PROGRAMADA;MEIO AMBIENTE;VENTO	13800	38	139225	739,59
821	390	13803984-1	12	2024	16572	BRU 0112	BRU	1	3	20/12/2024 17:28	21/12/2024 11:18	INTERNA;NAO PROGRAMADA;MEIO AMBIENTE;VENTO	13800	42	55802	748,95
822	390	13803988-1	12	2024	12997	VPR 0105	VPR	1	3	20/12/2024 17:28	21/12/2024 13:28	INTERNA;NAO PROGRAMADA;MEIO AMBIENTE;ARVORE OU VEGETACAO	13800	29	79688	580,40
823	390	13804003-1	12	2024	12930	LEO 0110	LEO	1	3	20/12/2024 17:28	21/12/2024 12:45	INTERNA;NAO PROGRAMADA;MEIO AMBIENTE;ARVORE OU VEGETACAO	13800	34	37950	655,36
824	390	13804004-1	12	2024	12966	RPI 0111	RPI	1	3	20/12/2024 17:28	21/12/2024 14:58	INTERNA;NAO PROGRAMADA;MEIO AMBIENTE;ARVORE OU VEGETACAO	13800	232	69162	4989,22
825	390	13804016-1	12	2024	15822	TSE 0113	TSE	1	3	20/12/2024 17:29	20/12/2024 21:39	INTERNA;NAO PROGRAMADA;MEIO AMBIENTE;ARVORE OU VEGETACAO	13800	890	125841	3687,81
826	390	13804027-1	12	2024	12968	RGR 0105	RGR	1	3	20/12/2024 17:25	21/12/2024 03:06	INTERNA;NAO PROGRAMADA;MEIO AMBIENTE;ARVORE OU VEGETACAO	13800	1776	34956	17204,51
827	390	13804058-1	12	2024	12999	VTA 0103	VTA	1	3	20/12/2024 17:29	21/12/2024 11:57	INTERNA;NAO PROGRAMADA;MEIO AMBIENTE;ARVORE OU VEGETACAO	13800	319	68420	5890,69
828	390	13804070-1	12	2024	12838	AUT 0107	AUT	1	3	20/12/2024 17:30	21/12/2024 16:40	INTERNA;NAO PROGRAMADA;MEIO AMBIENTE;ARVORE OU VEGETACAO	13800	217	71205	5030,12
829	390	13804083-1	12	2024	16583	MAU 0106	MAU	1	3	20/12/2024 17:30	21/12/2024 21:00	INTERNA;NAO PROGRAMADA;MEIO AMBIENTE;VENTO	13800	96	90168	2639,31
830	390	13804086-1	12	2024	16605	SBC 0107	SBC	1	3	20/12/2024 17:30	21/12/2024 02:44	INTERNA;NAO PROGRAMADA;MEIO AMBIENTE;VENTO	240	2	84608	18,45
831	390	13804097-1	12	2024	12966	RPI 0111	RPI	1	3	20/12/2024 17:30	21/12/2024 16:29	INTERNA;NAO PROGRAMADA;MEIO AMBIENTE;ARVORE OU VEGETACAO	13800	720	69162	16570,13
832	390	13804117-1	12	2024	15834	ITP 0102	ITP	1	3	20/12/2024 17:31	21/12/2024 15:46	INTERNA;NAO PROGRAMADA;MEIO AMBIENTE;VENTO	240	1	63733	22,26
833	390	13804124-1	12	2024	12934	MAT 0109	MAT	1	3	20/12/2024 17:31	21/12/2024 11:30	INTERNA;NAO PROGRAMADA;MEIO AMBIENTE;VENTO	13800	597	139225	8158,34
834	390	13804132-1	12	2024	16583	MAU 0113	MAU	1	3	20/12/2024 17:31	21/12/2024 10:52	INTERNA;NAO PROGRAMADA;MEIO AMBIENTE;VENTO	13800	864	90168	14991,36
835	390	13804139-1	12	2024	12838	AUT 0107	AUT	1	3	20/12/2024 17:31	22/12/2024 09:44	INTERNA;NAO PROGRAMADA;MEIO AMBIENTE;ARVORE OU VEGETACAO	240	1	71205	39,24
836	390	13804142-1	12	2024	12997	VPR 0103	VPR	1	3	20/12/2024 17:16	21/12/2024 12:38	INTERNA;NAO PROGRAMADA;MEIO AMBIENTE;ARVORE OU VEGETACAO	13800	2191	79688	22632,64
837	390	13804153-1	12	2024	16591	TUC 0108	TUC	1	3	20/12/2024 17:32	22/12/2024 09:00	INTERNA;NAO PROGRAMADA;MEIO AMBIENTE;VENTO	13800	56	51767	2210,85
838	390	13804191-1	12	2024	16599	GVI 0103	GVI	1	3	20/12/2024 17:32	21/12/2024 09:25	INTERNA;NAO PROGRAMADA;MEIO AMBIENTE;ARVORE OU VEGETACAO	13800	37	104424	587,71
839	390	13804194-1	12	2024	16585	MBE 0109	MBE	1	3	20/12/2024 17:32	21/12/2024 08:51	INTERNA;NAO PROGRAMADA;MEIO AMBIENTE;VENTO	13800	126	109800	1928,08





840	390	13804206-1	12	2024	16587	PAR 0109	PAR	1	3	20/12/2024 17:32	21/12/2024 10:15	INTERNA;NAO PROGRAMADA;MEIO AMBIENTE;ARVORE OU VEGETACAO	13800	244	26911	4075,34
841	390	13804248-1	12	2024	15816	ESP 0106	ESP	1	3	20/12/2024 17:33	21/12/2024 11:05	INTERNA;NAO PROGRAMADA;MEIO AMBIENTE;ARVORE OU VEGETACAO	13800	124	37670	2174,20
842	390	13804273-1	12	2024	16582	JGL 0102	JGL	1	3	20/12/2024 17:34	21/12/2024 10:31	INTERNA;NAO PROGRAMADA;MEIO AMBIENTE;ARVORE OU VEGETACAO	13800	74	29355	1254,07
843	390	13804292-1	12	2024	12966	RPI 0102	RPI	1	3	20/12/2024 17:34	21/12/2024 10:10	INTERNA;NAO PROGRAMADA;MEIO AMBIENTE;VENTO	240	2	69162	33,20
844	390	13804301-1	12	2024	12971	SMA 0109	SMA	1	3	20/12/2024 17:34	21/12/2024 08:40	INTERNA;NAO PROGRAMADA;MEIO AMBIENTE;VENTO	13800	920	100176	13877,94
845	390	13804305-1	12	2024	16599	GVI 0111	GVI	1	3	20/12/2024 17:34	21/12/2024 02:18	INTERNA;NAO PROGRAMADA;MEIO AMBIENTE;VENTO	13800	460	104424	4010,82
846	390	13804307-1	12	2024	12947	NAC 0110	NAC	1	3	20/12/2024 17:35	22/12/2024 09:56	INTERNA;NAO PROGRAMADA;MEIO AMBIENTE;VENTO	13800	124	112328	5003,40
847	390	13804309-1	12	2024	12853	BAL 0110	BAL	1	3	20/12/2024 17:35	21/12/2024 10:50	INTERNA;NAO PROGRAMADA;MEIO AMBIENTE;ARVORE OU VEGETACAO	13800	106	71263	1828,47
848	390	13804312-1	12	2024	12960	PRI 0106	PRI	1	3	20/12/2024 17:35	21/12/2024 12:44	INTERNA;NAO PROGRAMADA;MEIO AMBIENTE;VENTO	13800	809	76907	8554,21
849	390	13804328-1	12	2024	12966	RPI 0103	RPI	1	3	20/12/2024 17:35	22/12/2024 22:32	INTERNA;NAO PROGRAMADA;MEIO AMBIENTE;VENTO	13800	114	69162	6034,37
850	390	13804347-1	12	2024	16591	TUC 0102	TUC	1	3	20/12/2024 17:35	22/12/2024 11:44	INTERNA;NAO PROGRAMADA;MEIO AMBIENTE;ARVORE OU VEGETACAO	240	5	51767	121,53
851	390	13804351-1	12	2024	16580	ASE 0102	ASE	1	3	20/12/2024 17:35	21/12/2024 12:01	INTERNA;NAO PROGRAMADA;MEIO AMBIENTE;ARVORE OU VEGETACAO	13800	2242	72937	7596,38
852	390	13804353-1	12	2024	16599	GVI 0103	GVI	1	3	20/12/2024 17:36	21/12/2024 15:04	INTERNA;NAO PROGRAMADA;MEIO AMBIENTE;VENTO	13800	96	104424	2060,75
853	390	13804369-1	12	2024	15830	MAD 0112	MAD	1	3	20/12/2024 17:36	21/12/2024 09:45	INTERNA;NAO PROGRAMADA;MEIO AMBIENTE;ARVORE OU VEGETACAO	13800	443	103115	7156,17
854	390	13804377-1	12	2024	12892	COI 0103	COI	1	3	20/12/2024 17:36	21/12/2024 10:23	INTERNA;NAO PROGRAMADA;MEIO AMBIENTE;ARVORE OU VEGETACAO	13800	65	28395	1091,15
855	390	13804383-1	12	2024	16594	VME 0112	VME	1	3	20/12/2024 17:36	22/12/2024 13:28	INTERNA;NAO PROGRAMADA;MEIO AMBIENTE;ARVORE OU VEGETACAO	13800	244	91724	3401,85
856	390	13804411-1	12	2024	12843	SUM 0102	SUM	1	3	20/12/2024 17:37	21/12/2024 10:38	INTERNA;NAO PROGRAMADA;MEIO AMBIENTE;ARVORE OU VEGETACAO	13800	128	50268	2177,71
857	390	13804413-1	12	2024	12997	VPR 0111	VPR	1	3	20/12/2024 17:37	21/12/2024 13:02	INTERNA;NAO PROGRAMADA;MEIO AMBIENTE;VENTO	13800	84	79688	1631,72
858	390	13804422-1	12	2024	12947	NAC 0109	NAC	1	3	20/12/2024 17:32	22/12/2024 01:15	INTERNA;NAO PROGRAMADA;MEIO AMBIENTE;ARVORE OU VEGETACAO	13800	74	112328	2346,48
859	390	13804431-1	12	2024	15841	BAI 0109	BAI	1	3	20/12/2024 17:37	21/12/2024 03:12	INTERNA;NAO PROGRAMADA;MEIO AMBIENTE;ARVORE OU VEGETACAO	13800	1700	66490	16286,00
860	390	13804446-1	12	2024	12956	PEN 0104	PEN	1	3	20/12/2024 17:33	22/12/2024 10:32	INTERNA;NAO PROGRAMADA;MEIO AMBIENTE;VENTO	13800	580	65292	23771,78
861	390	13804459-1	12	2024	15837	EMB 0110	EMB	1	3	20/12/2024 17:38	21/12/2024 00:50	INTERNA;NAO PROGRAMADA;MEIO AMBIENTE;ARVORE OU VEGETACAO	13800	617	158439	4478,03
862	390	13804477-1	12	2024	16605	SBC 0105	SBC	1	3	20/12/2024 17:39	21/12/2024 15:48	INTERNA;NAO PROGRAMADA;MEIO AMBIENTE;ARVORE OU VEGETACAO	240	1	84608	22,14
863	390	13804482-1	12	2024	16593	VAR 0111	VAR	1	3	20/12/2024 17:38	20/12/2024 21:40	INTERNA;NAO PROGRAMADA;MEIO AMBIENTE;VENTO	13800	1656	107931	3366,31
864	390	13804496-1	12	2024	16571	ALV 0103	ALV	1	3	20/12/2024 17:39	20/12/2024 19:24	INTERNA;NAO PROGRAMADA;MEIO AMBIENTE;VENTO	13800	323	76477	565,97



865	390	13804504-1	12	2024	12947	NAC 0104	NAC	1	3	20/12/2024 17:39	21/12/2024 09:35	INTERNA;NAO PROGRAMADA;MEIO AMBIENTE;VENTO	13800	644	112328	10265,18
866	390	13804571-1	12	2024	16595	ALP 0104	ALP	1	3	20/12/2024 17:40	22/12/2024 09:41	INTERNA;NAO PROGRAMADA;MEIO AMBIENTE;VENTO	240	1	39420	40,00
867	390	13804593-1	12	2024	16583	MAU 0105	MAU	1	3	20/12/2024 17:39	21/12/2024 11:59	INTERNA;NAO PROGRAMADA;MEIO AMBIENTE;VENTO	13800	424	90168	7774,28
868	390	13804597-1	12	2024	12997	VPR 0113	VPR	1	3	20/12/2024 17:39	21/12/2024 12:48	INTERNA;NAO PROGRAMADA;MEIO AMBIENTE;ARVORE OU VEGETACAO	13800	295	79688	5649,25
869	390	13804599-1	12	2024	12966	RPI 0107	RPI	1	3	20/12/2024 17:40	22/12/2024 16:20	INTERNA;NAO PROGRAMADA;MEIO AMBIENTE;ARVORE OU VEGETACAO	13800	21	69162	979,95
870	390	13804601-1	12	2024	12966	RPI 0107	RPI	1	3	20/12/2024 17:39	21/12/2024 16:50	INTERNA;NAO PROGRAMADA;MEIO AMBIENTE;VENTO	13800	63	69162	1460,55
871	390	13804633-1	12	2024	15818	VFO 0111	VFO	1	3	20/12/2024 17:40	20/12/2024 23:55	INTERNA;NAO PROGRAMADA;MEIO AMBIENTE;VENTO	13800	435	70092	2705,46
872	390	13804642-1	12	2024	12966	RPI 0105	RPI	1	3	20/12/2024 17:40	21/12/2024 15:32	INTERNA;NAO PROGRAMADA;MEIO AMBIENTE;ARVORE OU VEGETACAO	13800	118	69162	2579,45
873	390	13804651-1	12	2024	12838	AUT 0107	AUT	1	3	20/12/2024 17:34	21/12/2024 12:56	INTERNA;NAO PROGRAMADA;MEIO AMBIENTE;ARVORE OU VEGETACAO	13800	13	71205	251,84
874	390	13804666-1	12	2024	16587	BJU 0103	BJU	1	3	20/12/2024 17:41	21/12/2024 05:50	INTERNA;NAO PROGRAMADA;MEIO AMBIENTE;ARVORE OU VEGETACAO	13800	432	26911	5246,28
875	390	13804679-1	12	2024	15838	CON 0106	CON	1	3	20/12/2024 16:54	21/12/2024 15:28	INTERNA;NAO PROGRAMADA;MEIO AMBIENTE;ARVORE OU VEGETACAO	13800	19	22096	428,95
876	390	13804686-1	12	2024	16594	VME 0103	VME	1	3	20/12/2024 17:41	21/12/2024 16:40	INTERNA;NAO PROGRAMADA;MEIO AMBIENTE;VENTO	13800	68	91724	1561,05
877	390	13804711-1	12	2024	12947	NAC 0103	NAC	1	3	20/12/2024 17:42	22/12/2024 07:43	INTERNA;NAO PROGRAMADA;MEIO AMBIENTE;VENTO	13800	142	112328	5400,34
878	390	13804721-1	12	2024	12966	RPI 0105	RPI	1	3	20/12/2024 17:42	22/12/2024 12:40	INTERNA;NAO PROGRAMADA;MEIO AMBIENTE;VENTO	13800	194	69162	6700,50
879	390	13804740-1	12	2024	12947	NAC 0106	NAC	1	3	20/12/2024 17:42	21/12/2024 13:35	INTERNA;NAO PROGRAMADA;MEIO AMBIENTE;ARVORE OU VEGETACAO	13800	2488	112328	15489,47
880	390	13804747-1	12	2024	12952	PRE 0103	PRE	1	3	20/12/2024 17:42	21/12/2024 16:35	INTERNA;NAO PROGRAMADA;MEIO AMBIENTE;ARVORE OU VEGETACAO	13800	7	39776	160,16
881	390	13804756-1	12	2024	16581	JAN 0109	JAN	1	3	20/12/2024 17:42	21/12/2024 09:47	INTERNA;NAO PROGRAMADA;MEIO AMBIENTE;VENTO	13800	221	80828	3554,05
882	390	13804763-1	12	2024	12927	JOR 0104	JOR	1	3	20/12/2024 17:43	22/12/2024 04:29	INTERNA;NAO PROGRAMADA;MEIO AMBIENTE;ARVORE OU VEGETACAO	13800	12	17020	417,25
883	390	13804790-1	12	2024	12969	SAB 0114	SAB	1	3	20/12/2024 17:43	21/12/2024 09:10	INTERNA;NAO PROGRAMADA;MEIO AMBIENTE;VENTO	13800	46	36066	710,57
884	390	13804793-1	12	2024	15837	EMB 0115	EMB	1	3	20/12/2024 17:43	21/12/2024 11:48	INTERNA;NAO PROGRAMADA;MEIO AMBIENTE;VENTO	13800	69	158439	1247,79
885	390	13804798-1	12	2024	16594	VME 0112	VME	1	3	20/12/2024 17:43	21/12/2024 00:50	INTERNA;NAO PROGRAMADA;MEIO AMBIENTE;VENTO	13800	1830	91724	13031,13
886	390	13804805-1	12	2024	15829	MPA 0109	MPA	1	3	20/12/2024 17:43	21/12/2024 16:21	INTERNA;NAO PROGRAMADA;MEIO AMBIENTE;VENTO	240	1	80237	22,64
887	390	13804833-1	12	2024	12922	ITR 0103	ITR	1	3	20/12/2024 17:44	22/12/2024 15:35	INTERNA;NAO PROGRAMADA;MEIO AMBIENTE;ARVORE OU VEGETACAO	240	53	101345	1514,96
888	390	13804850-1	12	2024	15834	ITP 0108	ITP	1	3	20/12/2024 17:44	21/12/2024 14:17	INTERNA;NAO PROGRAMADA;MEIO AMBIENTE;VENTO	240	3	63733	0,20
889	390	13804858-1	12	2024	12987	UTI 0103	UTI	1	3	20/12/2024 17:44	21/12/2024 09:45	INTERNA;NAO PROGRAMADA;MEIO AMBIENTE;ARVORE OU VEGETACAO	13800	145	68221	2321,37



890	390	13804899-1	12	2024	12971	SMA 0109	SMA	1	3	20/12/2024 17:45	21/12/2024 08:29	INTERNA;NAO PROGRAMADA;MEIO AMBIENTE;VENTO	13800	658	100176	9697,09
891	390	13804906-1	12	2024	12845	BAR 0107	BAR	1	3	20/12/2024 17:45	22/12/2024 19:59	INTERNA;NAO PROGRAMADA;MEIO AMBIENTE;VENTO	240	1	120763	50,24
892	390	13804914-1	12	2024	12966	RPI 0111	RPI	1	3	20/12/2024 17:45	22/12/2024 12:30	INTERNA;NAO PROGRAMADA;MEIO AMBIENTE;ARVORE OU VEGETACAO	13800	194	69162	8290,97
893	390	13804916-1	12	2024	12838	AUT 0111	AUT	1	3	20/12/2024 17:45	21/12/2024 12:51	INTERNA;NAO PROGRAMADA;MEIO AMBIENTE;VENTO	13800	102	71205	1947,80
894	390	13804920-1	12	2024	16606	SER 0103	SER	1	3	20/12/2024 17:46	22/12/2024 10:29	INTERNA;NAO PROGRAMADA;MEIO AMBIENTE;VENTO	13800	40	18661	1629,24
895	390	13804943-1	12	2024	16572	BRU 0108	BRU	1	3	20/12/2024 17:46	20/12/2024 21:19	INTERNA;NAO PROGRAMADA;MEIO AMBIENTE;VENTO	13800	152	55802	538,71
896	390	13804950-1	12	2024	12971	SMA 0106	SMA	1	3	20/12/2024 17:46	21/12/2024 09:48	INTERNA;NAO PROGRAMADA;MEIO AMBIENTE;ARVORE OU VEGETACAO	13800	82	100176	1315,03
897	390	13804953-1	12	2024	16571	ALV 0105	ALV	1	3	20/12/2024 17:46	21/12/2024 05:40	INTERNA;NAO PROGRAMADA;MEIO AMBIENTE;VENTO	13800	1419	76477	24173,53
898	390	13804965-1	12	2024	15839	CTA 0103	CTA	1	3	20/12/2024 17:46	21/12/2024 11:39	INTERNA;NAO PROGRAMADA;MEIO AMBIENTE;VENTO	13800	1	54307	0,87
899	390	13804981-1	12	2024	15831	LUB 0108	LUB	1	3	20/12/2024 17:47	21/12/2024 01:19	INTERNA;NAO PROGRAMADA;MEIO AMBIENTE;VENTO	13800	9780	85148	8510,48
900	390	13804986-1	12	2024	16585	MBE 0102	MBE	1	3	20/12/2024 17:47	21/12/2024 11:00	INTERNA;NAO PROGRAMADA;MEIO AMBIENTE;VENTO	13800	80	109800	1378,09
901	390	13804988-1	12	2024	12826	ABV 0109	ABV	1	3	20/12/2024 17:47	20/12/2024 21:58	INTERNA;NAO PROGRAMADA;MEIO AMBIENTE;ARVORE OU VEGETACAO	13800	3384	25498	10911,97
902	390	13805005-1	12	2024	16606	SER 0104	SER	1	3	20/12/2024 17:47	22/12/2024 21:03	INTERNA;NAO PROGRAMADA;MEIO AMBIENTE;VENTO	13800	693	18661	231,98
903	390	13805010-1	12	2024	12853	BAL 0106	BAL	1	3	20/12/2024 17:48	21/12/2024 02:23	INTERNA;NAO PROGRAMADA;MEIO AMBIENTE;VENTO	13800	2435	71263	21313,44
904	390	13805012-1	12	2024	12952	PRE 0106	PRE	1	3	20/12/2024 17:48	21/12/2024 00:53	INTERNA;NAO PROGRAMADA;MEIO AMBIENTE;VENTO	13800	4836	39776	20015,27
905	390	13805021-1	12	2024	16576	CPI 0108	CPI	1	3	20/12/2024 17:48	20/12/2024 23:49	INTERNA;NAO PROGRAMADA;MEIO AMBIENTE;VENTO	13800	1232	88156	6851,25
906	390	13805025-1	12	2024	12954	PSD 0103	PSD	1	3	20/12/2024 17:48	22/12/2024 10:52	INTERNA;NAO PROGRAMADA;MEIO AMBIENTE;VENTO	240	2	70864	82,15
907	390	13805046-1	12	2024	15818	VFO 0109	VFO	1	3	20/12/2024 17:48	21/12/2024 12:00	INTERNA;NAO PROGRAMADA;MEIO AMBIENTE;ARVORE OU VEGETACAO	13800	723	70092	13158,40
908	390	13805056-1	12	2024	12971	SMA 0104	SMA	1	3	20/12/2024 17:49	21/12/2024 15:00	INTERNA;NAO PROGRAMADA;MEIO AMBIENTE;ARVORE OU VEGETACAO	13800	326	100176	6909,30
909	390	13805069-1	12	2024	12975	SAU 0106	SAU	1	3	20/12/2024 17:05	20/12/2024 23:43	INTERNA;NAO PROGRAMADA;MEIO AMBIENTE;VENTO	13800	1686	55168	11129,47
910	390	13805088-1	12	2024	15822	TSE 0106	TSE	1	3	20/12/2024 17:49	21/12/2024 09:15	INTERNA;NAO PROGRAMADA;MEIO AMBIENTE;VENTO	13800	229	125841	3534,17
911	390	13805092-1	12	2024	15837	EMB 0105	EMB	1	3	20/12/2024 17:49	22/12/2024 10:11	INTERNA;NAO PROGRAMADA;MEIO AMBIENTE;VENTO	240	2	158439	80,73
912	390	13805100-1	12	2024	12868	CAA 0107	CAA	1	3	20/12/2024 17:49	21/12/2024 12:50	INTERNA;NAO PROGRAMADA;MEIO AMBIENTE;ARVORE OU VEGETACAO	240	1	58323	19,01
913	390	13805101-1	12	2024	12991	VEM 0105	VEM	1	3	20/12/2024 17:49	21/12/2024 14:38	INTERNA;NAO PROGRAMADA;MEIO AMBIENTE;VENTO	13800	1482	77195	16493,07
914	390	13805104-1	12	2024	15834	ITP 0112	ITP	1	3	20/12/2024 17:50	21/12/2024 00:51	INTERNA;NAO PROGRAMADA;MEIO AMBIENTE;ARVORE OU VEGETACAO	13800	13	63733	91,36
915	390	13805119-1	12	2024	12892	COI 0103	COI	1	3	20/12/2024 17:50	22/12/2024 12:37	INTERNA;NAO PROGRAMADA;MEIO AMBIENTE;VENTO	13800	19	28395	812,80



916	390	13805124-1	12	2024	12868	CAA 0109	CAA	1	3	20/12/2024 17:50	21/12/2024 14:16	INTERNA;NAO PROGRAMADA;MEIO AMBIENTE;ARVORE OU VEGETACAO	13800	6	58323	122,64
917	390	13805132-1	12	2024	12907	EGU 0104	EGU	1	3	20/12/2024 17:50	21/12/2024 09:40	INTERNA;NAO PROGRAMADA;MEIO AMBIENTE;ARVORE OU VEGETACAO	13800	65	21556	1028,44
918	390	13805146-1	12	2024	12912	GNA 0112	GNA	1	3	20/12/2024 17:50	21/12/2024 10:20	INTERNA;NAO PROGRAMADA;MEIO AMBIENTE;VENTO	13800	940	98383	15505,04
919	390	13805147-1	12	2024	12837	ANB 0106	ANB	1	3	20/12/2024 17:50	22/12/2024 17:02	INTERNA;NAO PROGRAMADA;MEIO AMBIENTE;ARVORE OU VEGETACAO	240	6	47591	283,16
920	390	13805162-1	12	2024	12826	ABV 0109	ABV	1	3	20/12/2024 17:49	20/12/2024 23:58	INTERNA;NAO PROGRAMADA;MEIO AMBIENTE;ARVORE OU VEGETACAO	13800	2286	25498	2138,82
921	390	13805175-1	12	2024	16604	VMA 0108	VMA	1	3	20/12/2024 17:51	21/12/2024 12:55	INTERNA;NAO PROGRAMADA;MEIO AMBIENTE;ARVORE OU VEGETACAO	13800	1219	42503	15654,77
922	390	13805204-1	12	2024	12951	PAN 0107	PAN	1	3	20/12/2024 17:52	21/12/2024 11:28	INTERNA;NAO PROGRAMADA;MEIO AMBIENTE;VENTO	13800	4	49889	70,40
923	390	13805205-1	12	2024	12957	PER 0104	PER	1	3	20/12/2024 17:52	22/12/2024 13:49	INTERNA;NAO PROGRAMADA;MEIO AMBIENTE;ARVORE OU VEGETACAO	13800	24	104246	1054,79
924	390	13805207-1	12	2024	12960	PRI 0103	PRI	1	3	20/12/2024 17:52	21/12/2024 12:15	INTERNA;NAO PROGRAMADA;MEIO AMBIENTE;VENTO	13800	1	76907	18,38
925	390	13805215-1	12	2024	16591	TUC 0102	TUC	1	3	20/12/2024 17:52	22/12/2024 13:00	INTERNA;NAO PROGRAMADA;MEIO AMBIENTE;ARVORE OU VEGETACAO	13800	144	51767	4185,27
926	390	13805226-1	12	2024	12958	PNH 0112	PNH	1	3	20/12/2024 17:52	21/12/2024 15:00	INTERNA;NAO PROGRAMADA;MEIO AMBIENTE;VENTO	13800	24	28248	488,65
927	390	13805231-1	12	2024	15822	TSE 0112	TSE	1	3	20/12/2024 17:52	21/12/2024 11:10	INTERNA;NAO PROGRAMADA;MEIO AMBIENTE;ARVORE OU VEGETACAO	13800	124	125841	2145,17
928	390	13805263-1	12	2024	12947	NAC 0104	NAC	1	3	20/12/2024 17:53	21/12/2024 17:00	INTERNA;NAO PROGRAMADA;MEIO AMBIENTE;ARVORE OU VEGETACAO	13800	217	112328	2421,21
929	390	13805264-1	12	2024	12838	AUT 0105	AUT	1	3	20/12/2024 17:53	21/12/2024 11:41	INTERNA;NAO PROGRAMADA;MEIO AMBIENTE;ARVORE OU VEGETACAO	240	1	71205	17,81
930	390	13805265-1	12	2024	12952	PRE 0102	PRE	1	3	20/12/2024 17:53	21/12/2024 01:25	INTERNA;NAO PROGRAMADA;MEIO AMBIENTE;VENTO	13800	75	39776	564,58
931	390	13805266-1	12	2024	15835	ITA 0103	ITA	1	3	20/12/2024 17:53	21/12/2024 13:07	INTERNA;NAO PROGRAMADA;MEIO AMBIENTE;VENTO	13800	95	22274	1826,56
932	390	13805270-1	12	2024	15842	BAV 0106	BAV	1	3	20/12/2024 17:53	21/12/2024 09:22	INTERNA;NAO PROGRAMADA;MEIO AMBIENTE;ARVORE OU VEGETACAO	13800	275	69451	4255,63
933	390	13805280-1	12	2024	12969	SAB 0104	SAB	1	3	20/12/2024 17:04	21/12/2024 06:15	INTERNA;NAO PROGRAMADA;MEIO AMBIENTE;VENTO	13800	1277	36066	15828,02
934	390	13805282-1	12	2024	15832	CAA 0107	CAA	1	3	20/12/2024 17:53	20/12/2024 20:58	INTERNA;NAO PROGRAMADA;MEIO AMBIENTE;VENTO	13800	807	60094	2490,49
935	390	13805285-1	12	2024	12907	EGU 0104	EGU	1	3	20/12/2024 17:53	21/12/2024 09:22	INTERNA;NAO PROGRAMADA;MEIO AMBIENTE;ARVORE OU VEGETACAO	13800	103	21556	1594,98
936	390	13805288-1	12	2024	12868	CAA 0113	CAA	1	3	20/12/2024 17:53	21/12/2024 00:10	INTERNA;NAO PROGRAMADA;MEIO AMBIENTE;ARVORE OU VEGETACAO	13800	159	58323	998,74
937	390	13805291-1	12	2024	12862	BUT 0113	BUT	1	3	20/12/2024 17:53	21/12/2024 15:24	INTERNA;NAO PROGRAMADA;MEIO AMBIENTE;ARVORE OU VEGETACAO	13800	1738	30021	14274,89
938	390	13805296-1	12	2024	15837	EMB 0114	EMB	1	3	20/12/2024 17:54	21/12/2024 07:52	INTERNA;NAO PROGRAMADA;MEIO AMBIENTE;VENTO	13800	1893	158439	9317,88
939	390	13805319-1	12	2024	12973	SND 0102	SND	1	3	20/12/2024 17:54	21/12/2024 08:55	INTERNA;NAO PROGRAMADA;MEIO AMBIENTE;VENTO	240	1	52390	15,01
940	390	13805325-1	12	2024	15818	VFO 0113	VFO	1	3	20/12/2024 17:54	21/12/2024 10:08	INTERNA;NAO PROGRAMADA;MEIO AMBIENTE;ARVORE OU VEGETACAO	13800	96	70092	1557,57



941	390	13805372-1	12	2024	12966	RPI 0111	RPI	1	3	20/12/2024 17:55	23/12/2024 13:40	INTERNA;NAO PROGRAMADA;MEIO AMBIENTE;VENTO	13800	66	69162	1129,38
942	390	13805376-1	12	2024	15817	ERM 0102	ERM	1	3	20/12/2024 17:55	21/12/2024 15:40	INTERNA;NAO PROGRAMADA;MEIO AMBIENTE;ARVORE OU VEGETACAO	13800	141	92299	3066,40
943	390	13805380-1	12	2024	12907	EGU 0104	EGU	1	3	20/12/2024 17:55	21/12/2024 14:35	INTERNA;NAO PROGRAMADA;MEIO AMBIENTE;ARVORE OU VEGETACAO	13800	28	21556	578,29
944	390	13805384-1	12	2024	12947	NAC 0113	NAC	1	3	20/12/2024 17:55	21/12/2024 09:36	INTERNA;NAO PROGRAMADA;MEIO AMBIENTE;VENTO	13800	75	112328	1175,75
945	390	13805387-1	12	2024	16598	CAC 2302	CAC	1	3	20/12/2024 17:55	21/12/2024 04:25	INTERNA;NAO PROGRAMADA;MEIO AMBIENTE;ARVORE OU VEGETACAO	23000	552	28186	5793,09
946	390	13805390-1	12	2024	15823	SAM 0110	SAM	1	3	20/12/2024 17:55	21/12/2024 15:04	INTERNA;NAO PROGRAMADA;MEIO AMBIENTE;VENTO	13800	117	53692	2472,63
947	390	13805399-1	12	2024	12928	SLOU 0102	SLO	1	3	20/12/2024 17:56	21/12/2024 12:50	INTERNA;NAO PROGRAMADA;MEIO AMBIENTE;ARVORE OU VEGETACAO	13800	18	19481	340,14
948	390	13805407-1	12	2024	12929	LAP 0106	LAP	1	3	20/12/2024 17:56	21/12/2024 13:13	INTERNA;NAO PROGRAMADA;MEIO AMBIENTE;VENTO	13800	87	35027	1678,16
949	390	13805421-1	12	2024	12952	PRE 0102	PRE	1	3	20/12/2024 17:56	21/12/2024 10:54	INTERNA;NAO PROGRAMADA;MEIO AMBIENTE;ARVORE OU VEGETACAO	13800	15	39776	254,58
950	390	13805422-1	12	2024	12947	NAC 0106	NAC	1	3	20/12/2024 17:56	21/12/2024 08:59	INTERNA;NAO PROGRAMADA;MEIO AMBIENTE;VENTO	13800	1561	112328	23467,03
951	390	13805460-1	12	2024	16592	VGR 2301	VGR	1	3	20/12/2024 17:57	21/12/2024 04:40	INTERNA;NAO PROGRAMADA;MEIO AMBIENTE;ARVORE OU VEGETACAO	23000	6	21270	64,33
952	390	13805471-1	12	2024	16593	VAR 0112	VAR	1	3	20/12/2024 17:57	21/12/2024 07:48	INTERNA;NAO PROGRAMADA;MEIO AMBIENTE;ARVORE OU VEGETACAO	13800	172	107931	2380,77
953	390	13805478-1	12	2024	12995	VPA 0102	VPA	1	3	20/12/2024 17:57	21/12/2024 11:41	INTERNA;NAO PROGRAMADA;MEIO AMBIENTE;ARVORE OU VEGETACAO	13800	66	23697	1169,65
954	390	13805486-1	12	2024	15822	TSE 0110	TSE	1	3	20/12/2024 17:57	21/12/2024 12:23	INTERNA;NAO PROGRAMADA;MEIO AMBIENTE;ARVORE OU VEGETACAO	13800	37	125841	681,51
955	390	13805491-1	12	2024	15829	MPA 0109	MPA	1	3	20/12/2024 17:57	22/12/2024 09:40	INTERNA;NAO PROGRAMADA;MEIO AMBIENTE;ARVORE OU VEGETACAO	13800	86	80237	3414,32
956	390	13805508-1	12	2024	16587	BJU 0102	BJU	1	3	20/12/2024 17:58	22/12/2024 12:07	INTERNA;NAO PROGRAMADA;MEIO AMBIENTE;VENTO	240	2	26911	84,29
957	390	13805516-1	12	2024	15829	MPA 0110	MPA	1	3	20/12/2024 17:52	22/12/2024 05:24	INTERNA;NAO PROGRAMADA;MEIO AMBIENTE;VENTO	13800	2172	80237	1482,91
958	390	13805517-1	12	2024	12947	NAC 0104	NAC	1	3	20/12/2024 17:58	21/12/2024 12:50	INTERNA;NAO PROGRAMADA;MEIO AMBIENTE;VENTO	13800	233	112328	4393,34
959	390	13805531-1	12	2024	12947	NAC 0111	NAC	1	3	20/12/2024 17:59	22/12/2024 09:56	INTERNA;NAO PROGRAMADA;MEIO AMBIENTE;ARVORE OU VEGETACAO	240	1	112328	34,31
960	390	13805535-1	12	2024	12934	MAT 0109	MAT	1	3	20/12/2024 17:59	22/12/2024 11:21	INTERNA;NAO PROGRAMADA;MEIO AMBIENTE;VENTO	240	3	139225	124,13
961	390	13805544-1	12	2024	15836	GPR 0103	GPR	1	3	20/12/2024 17:59	21/12/2024 04:10	INTERNA;NAO PROGRAMADA;MEIO AMBIENTE;ARVORE OU VEGETACAO	13800	812	65951	8274,73
962	390	13805586-1	12	2024	15816	COT 0105	COT	1	3	20/12/2024 17:59	20/12/2024 20:41	INTERNA;NAO PROGRAMADA;MEIO AMBIENTE;VENTO	13800	4191	37670	20302,05
963	390	13805602-1	12	2024	16595	ALP 0111	ALP	1	3	20/12/2024 18:00	21/12/2024 11:40	INTERNA;NAO PROGRAMADA;MEIO AMBIENTE;ARVORE OU VEGETACAO	13800	99	39420	1750,16
964	390	13805605-1	12	2024	12982	TMR 0105	TMR	1	3	20/12/2024 18:00	21/12/2024 15:38	INTERNA;NAO PROGRAMADA;MEIO AMBIENTE;ARVORE OU VEGETACAO	13800	177	50732	3829,25
965	390	13805648-1	12	2024	12877	CRA 0111	CRA	1	3	20/12/2024 18:00	22/12/2024 04:00	INTERNA;NAO PROGRAMADA;MEIO AMBIENTE;VENTO	13800	91	88099	3093,06



966	390	13805662-1	12	2024	16591	TUC 0102	TUC	1	3	20/12/2024 13:58	22/12/2024 13:55	INTERNA;NAO PROGRAMADA;MEIO AMBIENTE;ARVORE OU VEGETACAO	13800	36	51767	1726,23
967	390	13805671-1	12	2024	15817	ERM 0110	ERM	1	3	20/12/2024 18:01	21/12/2024 17:33	INTERNA;NAO PROGRAMADA;MEIO AMBIENTE;VENTO	13800	126	92299	2965,20
968	390	13805672-1	12	2024	16605	SBC 0102	SBC	1	3	20/12/2024 18:01	20/12/2024 18:25	INTERNA;NAO PROGRAMADA;MEIO AMBIENTE;ARVORE OU VEGETACAO	13800	758	84608	248,39
969	390	13805683-1	12	2024	16572	BRU 0107	BRU	1	3	20/12/2024 18:01	21/12/2024 10:25	INTERNA;NAO PROGRAMADA;MEIO AMBIENTE;VENTO	13800	191	55802	3132,45
970	390	13805695-1	12	2024	15818	VFO 0113	VFO	1	3	20/12/2024 18:01	21/12/2024 17:45	INTERNA;NAO PROGRAMADA;MEIO AMBIENTE;VENTO	13800	289	70092	6856,04
971	390	13805696-1	12	2024	12958	PNH 0105	PNH	1	3	20/12/2024 18:01	22/12/2024 14:50	INTERNA;NAO PROGRAMADA;MEIO AMBIENTE;ARVORE OU VEGETACAO	240	1	28248	44,80
972	390	13805720-1	12	2024	12950	OSA 0113	OSA	1	3	20/12/2024 18:02	21/12/2024 14:57	INTERNA;NAO PROGRAMADA;MEIO AMBIENTE;ARVORE OU VEGETACAO	13800	34	53807	711,24
973	390	13805747-1	12	2024	12947	NAC 0105	NAC	1	3	20/12/2024 18:02	21/12/2024 16:17	INTERNA;NAO PROGRAMADA;MEIO AMBIENTE;VENTO	240	1	112328	0,30
974	390	13805772-1	12	2024	12971	SMA 0109	SMA	1	3	20/12/2024 18:03	21/12/2024 16:23	INTERNA;NAO PROGRAMADA;MEIO AMBIENTE;VENTO	13800	66	100176	1474,02
975	390	13805775-1	12	2024	12934	MAT 0103	MAT	1	3	20/12/2024 18:03	22/12/2024 10:45	INTERNA;NAO PROGRAMADA;MEIO AMBIENTE;VENTO	13800	148	139225	6022,24
976	390	13805782-1	12	2024	16605	SBC 0112	SBC	1	3	20/12/2024 17:59	21/12/2024 00:16	INTERNA;NAO PROGRAMADA;MEIO AMBIENTE;VENTO	13800	135	84608	845,21
977	390	13805801-1	12	2024	16583	MAU 0105	MAU	1	3	20/12/2024 18:04	21/12/2024 03:10	INTERNA;NAO PROGRAMADA;MEIO AMBIENTE;ARVORE OU VEGETACAO	13800	245	90168	1517,88
978	390	13805828-1	12	2024	16583	MAU 0107	MAU	1	3	20/12/2024 18:04	23/12/2024 03:25	INTERNA;NAO PROGRAMADA;MEIO AMBIENTE;VENTO	240	2	90168	114,69
979	390	13805830-1	12	2024	16591	TUC 0102	TUC	1	3	20/12/2024 18:04	22/12/2024 14:40	INTERNA;NAO PROGRAMADA;MEIO AMBIENTE;ARVORE OU VEGETACAO	13800	10	51767	446,01
980	390	13805832-1	12	2024	12951	PAN 0110	PAN	1	3	20/12/2024 18:04	21/12/2024 14:08	INTERNA;NAO PROGRAMADA;MEIO AMBIENTE;ARVORE OU VEGETACAO	13800	12	49889	240,64
981	390	13805888-1	12	2024	15822	TSE 0102	TSE	1	3	20/12/2024 18:06	21/12/2024 18:16	INTERNA;NAO PROGRAMADA;MEIO AMBIENTE;VENTO	13800	52	125841	1256,96
982	390	13805898-1	12	2024	12907	EGU 0102	EGU	1	3	20/12/2024 18:06	21/12/2024 17:06	INTERNA;NAO PROGRAMADA;MEIO AMBIENTE;ARVORE OU VEGETACAO	13800	2743	21556	4669,75
983	390	13805901-1	12	2024	15834	ITP 0107	ITP	1	3	20/12/2024 17:36	21/12/2024 10:19	INTERNA;NAO PROGRAMADA;MEIO AMBIENTE;ARVORE OU VEGETACAO	13800	274	63733	4584,59
984	390	13805906-1	12	2024	12983	TIR 0104	TIR	1	3	20/12/2024 18:06	21/12/2024 11:35	INTERNA;NAO PROGRAMADA;MEIO AMBIENTE;VENTO	13800	143	125411	2498,49
985	390	13805910-1	12	2024	16598	CAC 2303	CAC	1	3	20/12/2024 18:06	21/12/2024 19:13	INTERNA;NAO PROGRAMADA;MEIO AMBIENTE;ARVORE OU VEGETACAO	23000	10	28186	251,06
986	390	13805919-1	12	2024	12954	PSD 0105	PSD	1	3	20/12/2024 17:15	21/12/2024 13:36	INTERNA;NAO PROGRAMADA;MEIO AMBIENTE;VENTO	13800	108	70864	2199,24
987	390	13805927-1	12	2024	12956	PEN 0105	PEN	1	3	20/12/2024 17:45	22/12/2024 09:19	INTERNA;NAO PROGRAMADA;MEIO AMBIENTE;ARVORE OU VEGETACAO	13800	353	65292	13970,27
988	390	13805931-1	12	2024	12976	SIL 0106	SIL	1	3	20/12/2024 18:07	21/12/2024 09:29	INTERNA;NAO PROGRAMADA;MEIO AMBIENTE;ARVORE OU VEGETACAO	13800	1468	51231	22553,78
989	390	13805940-1	12	2024	12821	ABR 0105	ABR	1	3	20/12/2024 13:31	20/12/2024 23:55	INTERNA;NAO PROGRAMADA;MEIO AMBIENTE;VENTO	13800	3960	13887	8494,49
990	390	13805948-1	12	2024	15829	MPA 0108	MPA	1	3	20/12/2024 15:31	22/12/2024 00:08	INTERNA;NAO PROGRAMADA;MEIO AMBIENTE;ARVORE OU VEGETACAO	13800	3847	80237	95121,24



991	390	13805951-1	12	2024	12996	VPC 0111	VPC	1	3	20/12/2024 18:08	21/12/2024 12:25	INTERNA;NAO PROGRAMADA;MEIO AMBIENTE;VENTO	13800	81	62062	1481,33
992	390	13805961-1	12	2024	12838	AUT 0109	AUT	1	3	20/12/2024 18:08	21/12/2024 13:06	INTERNA;NAO PROGRAMADA;MEIO AMBIENTE;VENTO	13800	44	71205	834,37
993	390	13805968-1	12	2024	12892	COI 0106	COI	1	3	20/12/2024 18:08	21/12/2024 06:36	INTERNA;NAO PROGRAMADA;MEIO AMBIENTE;VENTO	13800	76	28395	947,49
994	390	13805969-1	12	2024	16593	IMG 0103	IMG	1	3	20/12/2024 16:34	21/12/2024 09:53	INTERNA;NAO PROGRAMADA;MEIO AMBIENTE;VENTO	13800	490	107931	2643,14
995	390	13805990-1	12	2024	16583	MAU 0113	MAU	1	3	20/12/2024 18:09	21/12/2024 10:20	INTERNA;NAO PROGRAMADA;MEIO AMBIENTE;VENTO	240	1	90168	16,19
996	390	13805991-1	12	2024	16589	SAC 0110	SAC	1	3	20/12/2024 18:09	20/12/2024 19:49	INTERNA;NAO PROGRAMADA;MEIO AMBIENTE;ARVORE OU VEGETACAO	13800	98	48171	164,53
997	390	13806001-1	12	2024	12845	BAR 0110	BAR	1	3	20/12/2024 18:09	21/12/2024 11:58	INTERNA;NAO PROGRAMADA;MEIO AMBIENTE;VENTO	240	185	120763	3295,72
998	390	13806011-1	12	2024	12857	BSI 0109	BSI	1	3	20/12/2024 18:09	22/12/2024 10:31	INTERNA;NAO PROGRAMADA;MEIO AMBIENTE;VENTO	13800	41	89611	1654,84
999	390	13806013-1	12	2024	12877	CRA 0106	CRA	1	3	20/12/2024 18:09	22/12/2024 10:57	INTERNA;NAO PROGRAMADA;MEIO AMBIENTE;VENTO	240	1	88099	40,79
1000	390	13806020-1	12	2024	12868	CAA 0113	CAA	1	3	20/12/2024 18:09	21/12/2024 01:10	INTERNA;NAO PROGRAMADA;MEIO AMBIENTE;VENTO	13800	93	58323	651,41
1001	390	13806029-1	12	2024	12866	CPE 0106	CPE	1	3	20/12/2024 18:10	22/12/2024 10:00	INTERNA;NAO PROGRAMADA;MEIO AMBIENTE;VENTO	13800	40	43410	1593,23
1002	390	13806050-1	12	2024	15834	ITP 0107	ITP	1	3	20/12/2024 18:10	21/12/2024 10:43	INTERNA;NAO PROGRAMADA;MEIO AMBIENTE;VENTO	13800	37	63733	612,07
1003	390	13806063-1	12	2024	16586	MON 0105	MON	1	3	20/12/2024 18:11	21/12/2024 14:40	INTERNA;NAO PROGRAMADA;MEIO AMBIENTE;ARVORE OU VEGETACAO	13800	1025	38920	6965,60
1004	390	13806111-1	12	2024	17112	CAM 0103	CAM	1	3	20/12/2024 18:12	21/12/2024 11:01	INTERNA;NAO PROGRAMADA;MEIO AMBIENTE;ARVORE OU VEGETACAO	13800	52	53015	874,84
1005	390	13806122-1	12	2024	12964	REM 0110	REM	1	3	20/12/2024 18:12	21/12/2024 16:36	INTERNA;NAO PROGRAMADA;MEIO AMBIENTE;VENTO	13800	73	52377	1634,71
1006	390	13806127-1	12	2024	12952	PRE 0102	PRE	1	3	20/12/2024 18:12	21/12/2024 01:00	INTERNA;NAO PROGRAMADA;MEIO AMBIENTE;VENTO	13800	305	39776	1849,80
1007	390	13806156-1	12	2024	16583	MAU 0107	MAU	1	3	20/12/2024 18:13	22/12/2024 09:23	INTERNA;NAO PROGRAMADA;MEIO AMBIENTE;VENTO	13800	99	90168	3876,54
1008	390	13806240-1	12	2024	12954	PSD 0108	PSD	1	3	20/12/2024 18:16	21/12/2024 14:20	INTERNA;NAO PROGRAMADA;MEIO AMBIENTE;VENTO	13800	155	70864	3109,47
1009	390	13806242-1	12	2024	15832	LIM 0105	LIM	1	3	20/12/2024 18:16	21/12/2024 10:21	INTERNA;NAO PROGRAMADA;MEIO AMBIENTE;ARVORE OU VEGETACAO	13800	98	60094	1576,60
1010	390	13806243-1	12	2024	15817	ERM 0110	ERM	1	3	20/12/2024 18:16	22/12/2024 09:15	INTERNA;NAO PROGRAMADA;MEIO AMBIENTE;VENTO	13800	50	92299	1949,53
1011	390	13806262-1	12	2024	16588	PPU 0108	PPU	1	3	20/12/2024 18:17	21/12/2024 04:27	INTERNA;NAO PROGRAMADA;MEIO AMBIENTE;VENTO	13800	994	54103	10120,85
1012	390	13806264-1	12	2024	15834	ITP 0107	ITP	1	3	20/12/2024 18:17	21/12/2024 20:50	INTERNA;NAO PROGRAMADA;MEIO AMBIENTE;ARVORE OU VEGETACAO	13800	46	63733	1221,52
1013	390	13806274-1	12	2024	16589	SAC 0110	SAC	1	3	20/12/2024 18:17	21/12/2024 06:45	INTERNA;NAO PROGRAMADA;MEIO AMBIENTE;ARVORE OU VEGETACAO	13800	420	48171	5236,58
1014	390	13806298-1	12	2024	12882	CTL 0107	CTL	1	3	20/12/2024 18:17	21/12/2024 17:46	INTERNA;NAO PROGRAMADA;MEIO AMBIENTE;VENTO	13800	70	64220	1643,27
1015	390	13806313-1	12	2024	12948	NMU 0106	NMU	1	3	20/12/2024 18:18	21/12/2024 12:45	INTERNA;NAO PROGRAMADA;MEIO AMBIENTE;VENTO	13800	207	15225	3817,48
1016	390	13806385-1	12	2024	12952	PRE 0103	PRE	1	3	20/12/2024 18:20	21/12/2024 08:21	INTERNA;NAO PROGRAMADA;MEIO AMBIENTE;ARVORE OU VEGETACAO	13800	4	39776	56,02



1017	390	13806418-1	12	2024	12928	JUQ 0103	JUQ	1	3	20/12/2024 18:21	21/12/2024 11:20	INTERNA;NAO PROGRAMADA;MEIO AMBIENTE;ARVORE OU VEGETACAO	13800	14	19481	237,62
1018	390	13806426-1	12	2024	16593	VAR 0108	VAR	1	3	20/12/2024 18:21	21/12/2024 06:45	INTERNA;NAO PROGRAMADA;MEIO AMBIENTE;ARVORE OU VEGETACAO	13800	126	107931	1562,33
1019	390	13806456-1	12	2024	13000	VIT 0107	VIT	1	3	20/12/2024 18:22	21/12/2024 15:51	INTERNA;NAO PROGRAMADA;MEIO AMBIENTE;VENTO	240	1	103291	21,48
1020	390	13806461-1	12	2024	15822	TSE 0108	TSE	1	3	20/12/2024 18:22	22/12/2024 06:15	INTERNA;NAO PROGRAMADA;MEIO AMBIENTE;VENTO	13800	86	125841	3085,92
1021	390	13806487-1	12	2024	16578	COT 0112	COT	1	3	20/12/2024 18:23	21/12/2024 14:44	INTERNA;NAO PROGRAMADA;MEIO AMBIENTE;ARVORE OU VEGETACAO	13800	99	44999	2014,02
1022	390	13806499-1	12	2024	12973	SND 0107	SND	1	3	20/12/2024 17:40	21/12/2024 09:04	INTERNA;NAO PROGRAMADA;MEIO AMBIENTE;VENTO	13800	7245	52390	106697,82
1023	390	13806513-1	12	2024	12975	SAU 0103	SAU	1	3	20/12/2024 18:24	21/12/2024 15:35	INTERNA;NAO PROGRAMADA;MEIO AMBIENTE;VENTO	240	88	55168	1863,69
1024	390	13806530-1	12	2024	12912	GNA 0115	GNA	1	3	20/12/2024 18:24	21/12/2024 15:43	INTERNA;NAO PROGRAMADA;MEIO AMBIENTE;VENTO	240	1	98383	21,32
1025	390	13806564-1	12	2024	16576	CPI 0111	CPI	1	3	20/12/2024 18:25	21/12/2024 15:18	INTERNA;NAO PROGRAMADA;MEIO AMBIENTE;ARVORE OU VEGETACAO	13800	9	88156	187,94
1026	390	13806569-1	12	2024	16598	CAC 2304	CAC	1	3	20/12/2024 18:25	21/12/2024 01:53	INTERNA;NAO PROGRAMADA;MEIO AMBIENTE;ARVORE OU VEGETACAO	23000	886	28186	6493,97
1027	390	13806576-1	12	2024	12853	BAL 0112	BAL	1	3	20/12/2024 18:25	21/12/2024 14:48	INTERNA;NAO PROGRAMADA;MEIO AMBIENTE;ARVORE OU VEGETACAO	13800	47	71263	957,35
1028	390	13806581-1	12	2024	12966	RPI 0105	RPI	1	3	20/12/2024 18:26	21/12/2024 12:30	INTERNA;NAO PROGRAMADA;MEIO AMBIENTE;ARVORE OU VEGETACAO	13800	40	69162	722,89
1029	390	13806582-1	12	2024	16592	VGR 2304	VGR	1	3	20/12/2024 18:26	21/12/2024 09:24	INTERNA;NAO PROGRAMADA;MEIO AMBIENTE;ARVORE OU VEGETACAO	23000	146	21270	2184,85
1030	390	13806596-1	12	2024	12947	NAC 0112	NAC	1	3	20/12/2024 18:26	21/12/2024 14:10	INTERNA;NAO PROGRAMADA;MEIO AMBIENTE;ARVORE OU VEGETACAO	13800	52	112328	1025,67
1031	390	13806613-1	12	2024	16593	VAR 0111	VAR	1	3	20/12/2024 18:27	21/12/2024 10:50	INTERNA;NAO PROGRAMADA;MEIO AMBIENTE;DESCARGA ATMOSFERICA	13800	196	107931	3211,95
1032	390	13806617-1	12	2024	15834	ITP 0104	ITP	1	3	20/12/2024 18:11	21/12/2024 09:19	INTERNA;NAO PROGRAMADA;MEIO AMBIENTE;ARVORE OU VEGETACAO	13800	112	63733	1694,28
1033	390	13806637-1	12	2024	12952	PRE 0103	PRE	1	3	20/12/2024 18:27	21/12/2024 00:01	INTERNA;NAO PROGRAMADA;MEIO AMBIENTE;VENTO	13800	35	39776	194,64
1034	390	13806660-1	12	2024	12868	CAA 0112	CAA	1	3	20/12/2024 18:28	21/12/2024 13:03	INTERNA;NAO PROGRAMADA;MEIO AMBIENTE;ARVORE OU VEGETACAO	240	1	58323	18,59
1035	390	13806680-1	12	2024	16576	CPI 0102	CPI	1	3	20/12/2024 18:28	21/12/2024 11:38	INTERNA;NAO PROGRAMADA;MEIO AMBIENTE;ARVORE OU VEGETACAO	13800	21	88156	360,24
1036	390	13806699-1	12	2024	12966	RPI 0105	RPI	1	3	20/12/2024 18:29	23/12/2024 01:55	INTERNA;NAO PROGRAMADA;MEIO AMBIENTE;VENTO	240	1	69162	55,44
1037	390	13806706-1	12	2024	16598	CAC 2302	CAC	1	3	20/12/2024 18:29	21/12/2024 16:50	INTERNA;NAO PROGRAMADA;MEIO AMBIENTE;ARVORE OU VEGETACAO	23000	4	28186	89,37
1038	390	13806736-1	12	2024	16585	MBE 0109	MBE	1	3	20/12/2024 18:30	21/12/2024 16:10	INTERNA;NAO PROGRAMADA;MEIO AMBIENTE;ARVORE OU VEGETACAO	240	2	109800	43,34
1039	390	13806740-1	12	2024	12928	JUQ 0105	JUQ	1	3	20/12/2024 18:30	21/12/2024 06:10	INTERNA;NAO PROGRAMADA;MEIO AMBIENTE;ARVORE OU VEGETACAO	13800	96	19481	1119,73
1040	390	13806756-1	12	2024	12947	NAC 0104	NAC	1	3	20/12/2024 18:30	21/12/2024 13:03	INTERNA;NAO PROGRAMADA;MEIO AMBIENTE;ARVORE OU VEGETACAO	13800	78	112328	1446,77
1041	390	13806790-1	12	2024	16591	TUC 0110	TUC	1	3	20/12/2024 18:31	22/12/2024 11:18	INTERNA;NAO PROGRAMADA;MEIO AMBIENTE;VENTO	13800	69	51767	2814,13





1042	390	13806791-1	12	2024	16595	ALP 0109	ALP	1	3	20/12/2024 18:31	21/12/2024 14:00	INTERNA;NAO PROGRAMADA;MEIO AMBIENTE;ARVORE OU VEGETACAO	13800	47	39420	915,17
1043	390	13806792-1	12	2024	12928	JUQ 0105	JUQ	1	3	20/12/2024 18:31	21/12/2024 09:15	INTERNA;NAO PROGRAMADA;MEIO AMBIENTE;ARVORE OU VEGETACAO	13800	128	19481	1885,55
1044	390	13806802-1	12	2024	12877	CRA 0108	CRA	1	3	20/12/2024 18:31	22/12/2024 21:34	INTERNA;NAO PROGRAMADA;MEIO AMBIENTE;ARVORE OU VEGETACAO	240	1	88099	51,04
1045	390	13806810-1	12	2024	12947	NAC 0104	NAC	1	3	20/12/2024 18:32	22/12/2024 11:50	INTERNA;NAO PROGRAMADA;MEIO AMBIENTE;VENTO	240	1	112328	41,32
1046	390	13806814-1	12	2024	12952	PRE 0102	PRE	1	3	20/12/2024 18:32	21/12/2024 09:43	INTERNA;NAO PROGRAMADA;MEIO AMBIENTE;ARVORE OU VEGETACAO	13800	70	39776	1062,66
1047	390	13806826-1	12	2024	12838	AUT 0107	AUT	1	3	20/12/2024 18:32	21/12/2024 16:47	INTERNA;NAO PROGRAMADA;MEIO AMBIENTE;VENTO	13800	4	71205	89,00
1048	390	13806832-1	12	2024	16591	TUC 0103	TUC	1	3	20/12/2024 18:32	22/12/2024 13:10	INTERNA;NAO PROGRAMADA;MEIO AMBIENTE;VENTO	240	1	51767	42,63
1049	390	13806891-1	12	2024	12954	PSD 0110	PSD	1	3	20/12/2024 18:34	21/12/2024 12:10	INTERNA;NAO PROGRAMADA;MEIO AMBIENTE;ARVORE OU VEGETACAO	13800	213	70864	3748,09
1050	390	13806896-1	12	2024	12966	RPI 0106	RPI	1	3	20/12/2024 18:34	23/12/2024 00:03	INTERNA;NAO PROGRAMADA;MEIO AMBIENTE;VENTO	240	1	69162	53,37
1051	390	13806952-1	12	2024	15829	MPA 0108	MPA	1	3	20/12/2024 18:36	21/12/2024 13:00	INTERNA;NAO PROGRAMADA;MEIO AMBIENTE;VENTO	240	3	80237	2,34
1052	390	13806954-1	12	2024	12987	UTI 0110	UTI	1	3	20/12/2024 18:36	21/12/2024 15:40	INTERNA;NAO PROGRAMADA;MEIO AMBIENTE;VENTO	240	3	68221	1,66
1053	390	13806981-1	12	2024	12845	BAR 0107	BAR	1	3	20/12/2024 18:36	22/12/2024 11:45	INTERNA;NAO PROGRAMADA;MEIO AMBIENTE;VENTO	240	3	120763	123,45
1054	390	13806982-1	12	2024	16581	JAN 0106	JAN	1	3	20/12/2024 18:36	21/12/2024 16:39	INTERNA;NAO PROGRAMADA;MEIO AMBIENTE;ARVORE OU VEGETACAO	13800	28	80828	617,08
1055	390	13806988-1	12	2024	12952	PRE 0103	PRE	1	3	20/12/2024 18:36	21/12/2024 02:37	INTERNA;NAO PROGRAMADA;MEIO AMBIENTE;ARVORE OU VEGETACAO	13800	27	39776	216,36
1056	390	13807014-1	12	2024	15829	MPA 0109	MPA	1	3	20/12/2024 13:42	21/12/2024 18:27	INTERNA;NAO PROGRAMADA;MEIO AMBIENTE;ARVORE OU VEGETACAO	240	1	80237	28,76
1057	390	13807015-1	12	2024	15829	MPA 0109	MPA	1	3	20/12/2024 13:28	21/12/2024 15:10	INTERNA;NAO PROGRAMADA;MEIO AMBIENTE;VENTO	13800	98	80237	2519,77
1058	390	13807017-1	12	2024	15829	MPA 0107	MPA	1	3	20/12/2024 13:39	21/12/2024 13:36	INTERNA;NAO PROGRAMADA;MEIO AMBIENTE;VENTO	240	1	80237	23,95
1059	390	13807025-1	12	2024	16598	CAC 2302	CAC	1	3	20/12/2024 18:16	21/12/2024 15:00	INTERNA;NAO PROGRAMADA;MEIO AMBIENTE;ARVORE OU VEGETACAO	23000	66	28186	1367,70
1060	390	13807028-1	12	2024	16576	CPI 0106	CPI	1	3	20/12/2024 18:37	21/12/2024 06:24	INTERNA;NAO PROGRAMADA;MEIO AMBIENTE;ARVORE OU VEGETACAO	13800	247	88156	2908,15
1061	390	13807047-1	12	2024	16589	SAC 0103	SAC	1	3	20/12/2024 18:38	21/12/2024 18:16	INTERNA;NAO PROGRAMADA;MEIO AMBIENTE;ARVORE OU VEGETACAO	13800	1160	48171	11132,76
1062	390	13807072-1	12	2024	12947	NAC 0104	NAC	1	3	20/12/2024 18:39	21/12/2024 18:57	INTERNA;NAO PROGRAMADA;MEIO AMBIENTE;VENTO	240	52	112328	515,90
1063	390	13807084-1	12	2024	15834	ITP 0107	ITP	1	3	20/12/2024 18:39	21/12/2024 10:58	INTERNA;NAO PROGRAMADA;MEIO AMBIENTE;ARVORE OU VEGETACAO	13800	15	63733	244,80
1064	390	13807088-1	12	2024	16572	BRU 0104	BRU	1	3	20/12/2024 18:39	22/12/2024 12:13	INTERNA;NAO PROGRAMADA;MEIO AMBIENTE;VENTO	240	1	55802	41,55
1065	390	13807090-1	12	2024	12964	REM 0110	REM	1	3	20/12/2024 18:39	21/12/2024 12:16	INTERNA;NAO PROGRAMADA;MEIO AMBIENTE;VENTO	13800	1137	52377	20024,47
1066	390	13807093-1	12	2024	12907	EGU 0105	EGU	1	3	20/12/2024 18:39	21/12/2024 09:35	INTERNA;NAO PROGRAMADA;MEIO AMBIENTE;ARVORE OU VEGETACAO	13800	14	21556	209,04



1067	390	13807148-1	12	2024	12983	TIR 0110	TIR	1	3	20/12/2024 18:41	21/12/2024 12:35	INTERNA;NAO PROGRAMADA;MEIO AMBIENTE;VENTO	240	2	125411	35,81
1068	390	13807159-1	12	2024	15839	IPR 0104	IPR	1	3	20/12/2024 18:35	22/12/2024 09:00	INTERNA;NAO PROGRAMADA;MEIO AMBIENTE;VENTO	13800	3	54307	115,24
1069	390	13807214-1	12	2024	15830	MAD 0105	MAD	1	3	20/12/2024 18:43	21/12/2024 22:39	INTERNA;NAO PROGRAMADA;MEIO AMBIENTE;ARVORE OU VEGETACAO	240	66	103115	1842,92
1070	390	13807252-1	12	2024	12877	CRA 0114	CRA	1	3	20/12/2024 18:44	21/12/2024 10:39	INTERNA;NAO PROGRAMADA;MEIO AMBIENTE;VENTO	13800	2527	88099	19288,03
1071	390	13807262-1	12	2024	15826	MSA 0103	MSA	1	3	20/12/2024 18:45	21/12/2024 19:20	INTERNA;NAO PROGRAMADA;MEIO AMBIENTE;VENTO	13800	889	91804	12991,44
1072	390	13807271-1	12	2024	12877	CRA 0106	CRA	1	3	20/12/2024 18:45	22/12/2024 13:22	INTERNA;NAO PROGRAMADA;MEIO AMBIENTE;VENTO	240	1	88099	42,61
1073	390	13807284-1	12	2024	12911	GJU 0106	GJU	1	3	20/12/2024 18:45	21/12/2024 09:09	INTERNA;NAO PROGRAMADA;MEIO AMBIENTE;VENTO	13800	243	25225	3496,64
1074	390	13807290-1	12	2024	15817	ERM 0109	ERM	1	3	20/12/2024 18:46	21/12/2024 16:34	INTERNA;NAO PROGRAMADA;MEIO AMBIENTE;ARVORE OU VEGETACAO	13800	70	92299	1525,84
1075	390	13807299-1	12	2024	12966	RPI 0105	RPI	1	3	20/12/2024 18:46	21/12/2024 12:40	INTERNA;NAO PROGRAMADA;MEIO AMBIENTE;VENTO	240	4	69162	1,91
1076	390	13807300-1	12	2024	16583	MAU 0110	MAU	1	3	20/12/2024 18:46	21/12/2024 10:18	INTERNA;NAO PROGRAMADA;MEIO AMBIENTE;VENTO	240	1	90168	15,53
1077	390	13807301-1	12	2024	15827	MAZ 0111	MAZ	1	3	20/12/2024 13:58	21/12/2024 10:07	INTERNA;NAO PROGRAMADA;MEIO AMBIENTE;ARVORE OU VEGETACAO	13800	32	154454	644,61
1078	390	13807348-1	12	2024	12966	RPI 0103	RPI	1	3	20/12/2024 18:48	22/12/2024 06:50	INTERNA;NAO PROGRAMADA;MEIO AMBIENTE;ARVORE OU VEGETACAO	13800	47	69162	972,18
1079	390	13807400-1	12	2024	15821	TAI 0108	TAI	1	3	20/12/2024 18:49	21/12/2024 15:39	INTERNA;NAO PROGRAMADA;MEIO AMBIENTE;VENTO	240	4	97370	8,16
1080	390	13807433-1	12	2024	12999	CRA 0107	CRA	1	3	20/12/2024 18:50	21/12/2024 09:00	INTERNA;NAO PROGRAMADA;MEIO AMBIENTE;VENTO	13800	569	68420	7722,91
1081	390	13807434-1	12	2024	12999	CRA 0107	CRA	1	3	20/12/2024 16:30	21/12/2024 08:33	INTERNA;NAO PROGRAMADA;MEIO AMBIENTE;VENTO	13800	412	68420	6611,11
1082	390	13807445-1	12	2024	12928	JUQ 0102	JUQ	1	3	20/12/2024 18:05	21/12/2024 16:50	INTERNA;NAO PROGRAMADA;MEIO AMBIENTE;ARVORE OU VEGETACAO	13800	27	19481	614,61
1083	390	13807453-1	12	2024	12999	VTA 0107	VTA	1	3	20/12/2024 18:50	21/12/2024 10:11	INTERNA;NAO PROGRAMADA;MEIO AMBIENTE;VENTO	13800	133	68420	2041,07
1084	390	13807532-1	12	2024	16583	MAU 0115	MAU	1	3	20/12/2024 18:53	22/12/2024 22:13	INTERNA;NAO PROGRAMADA;MEIO AMBIENTE;ARVORE OU VEGETACAO	240	4	90168	205,35
1085	390	13807557-1	12	2024	15834	ITP 0111	ITP	1	3	20/12/2024 18:53	21/12/2024 10:50	INTERNA;NAO PROGRAMADA;MEIO AMBIENTE;ARVORE OU VEGETACAO	13800	89	63733	1418,09
1086	390	13807570-1	12	2024	12845	BAR 0103	BAR	1	3	20/12/2024 18:54	22/12/2024 11:21	INTERNA;NAO PROGRAMADA;MEIO AMBIENTE;VENTO	240	1	120763	40,45
1087	390	13807575-1	12	2024	16578	COT 0114	COT	1	3	20/12/2024 18:54	22/12/2024 04:54	INTERNA;NAO PROGRAMADA;MEIO AMBIENTE;ARVORE OU VEGETACAO	240	1	44999	34,00
1088	390	13807618-1	12	2024	15829	MPA 0107	MPA	1	3	20/12/2024 18:56	23/12/2024 00:17	INTERNA;NAO PROGRAMADA;MEIO AMBIENTE;VENTO	240	2	80237	106,73
1089	390	13807627-1	12	2024	12966	RPI 0103	RPI	1	3	20/12/2024 18:56	23/12/2024 03:14	INTERNA;NAO PROGRAMADA;MEIO AMBIENTE;ARVORE OU VEGETACAO	13800	8	69162	450,37
1090	390	13807633-1	12	2024	12830	AME 0106	AME	1	3	20/12/2024 18:56	21/12/2024 20:36	INTERNA;NAO PROGRAMADA;MEIO AMBIENTE;ARVORE OU VEGETACAO	240	8	63572	205,24
1091	390	13807639-1	12	2024	12947	NAC 0107	NAC	1	3	20/12/2024 18:56	22/12/2024 10:08	INTERNA;NAO PROGRAMADA;MEIO AMBIENTE;ARVORE OU VEGETACAO	13800	82	112328	3213,22



1092	390	13807648-1	12	2024	12986	TTI 0112	TTI	1	3	20/12/2024 18:57	21/12/2024 13:00	INTERNA;NAO PROGRAMADA;MEIO AMBIENTE;ARVORE OU VEGETACAO	13800	774	36459	13904,05
1093	390	13807650-1	12	2024	16601	PLA 0103	PLA	1	3	20/12/2024 18:57	21/12/2024 14:23	INTERNA;NAO PROGRAMADA;MEIO AMBIENTE;VENTO	13800	9	20894	174,91
1094	390	13807653-1	12	2024	12964	REM 0110	REM	1	3	20/12/2024 18:57	21/12/2024 10:25	INTERNA;NAO PROGRAMADA;MEIO AMBIENTE;VENTO	13800	31	52377	479,42
1095	390	13807667-1	12	2024	15827	MAZ 0107	MAZ	1	3	20/12/2024 18:58	21/12/2024 11:10	INTERNA;NAO PROGRAMADA;MEIO AMBIENTE;ARVORE OU VEGETACAO	13800	222	154454	3596,65
1096	390	13807740-1	12	2024	12999	VTA 0102	VTA	1	3	20/12/2024 18:43	21/12/2024 13:02	INTERNA;NAO PROGRAMADA;MEIO AMBIENTE;VENTO	13800	89	68420	1652,65
1097	390	13807742-1	12	2024	15834	ITP 0112	ITP	1	3	20/12/2024 19:00	21/12/2024 09:34	INTERNA;NAO PROGRAMADA;MEIO AMBIENTE;ARVORE OU VEGETACAO	13800	50	63733	727,90
1098	390	13807745-1	12	2024	12947	NAC 0109	NAC	1	3	20/12/2024 19:00	22/12/2024 09:01	INTERNA;NAO PROGRAMADA;MEIO AMBIENTE;VENTO	240	1	112328	38,01
1099	390	13807750-1	12	2024	12952	PRE 0105	PRE	1	3	20/12/2024 19:00	21/12/2024 11:08	INTERNA;NAO PROGRAMADA;MEIO AMBIENTE;ARVORE OU VEGETACAO	13800	285	39776	1858,23
1100	390	13807757-1	12	2024	16582	JGL 0106	JGL	1	3	20/12/2024 19:01	21/12/2024 14:31	INTERNA;NAO PROGRAMADA;MEIO AMBIENTE;VENTO	240	9	29355	175,51
1101	390	13807758-1	12	2024	15815	GER 0104	GER	1	3	20/12/2024 19:01	20/12/2024 22:25	INTERNA;NAO PROGRAMADA;MEIO AMBIENTE;VENTO	13800	3517	56121	11958,78
1102	390	13807780-1	12	2024	12966	RPI 0110	RPI	1	3	20/12/2024 19:01	21/12/2024 19:47	INTERNA;NAO PROGRAMADA;MEIO AMBIENTE;VENTO	13800	1078	69162	6320,02
1103	390	13807783-1	12	2024	12915	HIP 0106	HIP	1	3	20/12/2024 19:01	21/12/2024 15:33	INTERNA;NAO PROGRAMADA;MEIO AMBIENTE;ARVORE OU VEGETACAO	13800	11	23343	225,85
1104	390	13807804-1	12	2024	15816	ESP 0109	ESP	1	3	20/12/2024 19:02	21/12/2024 11:45	INTERNA;NAO PROGRAMADA;MEIO AMBIENTE;ARVORE OU VEGETACAO	13800	37	37670	618,14
1105	390	13807844-1	12	2024	12966	RPI 0106	RPI	1	3	20/12/2024 19:03	22/12/2024 23:50	INTERNA;NAO PROGRAMADA;MEIO AMBIENTE;ARVORE OU VEGETACAO	240	1	69162	52,78
1106	390	13807846-1	12	2024	12922	ITR 0102	ITR	1	3	20/12/2024 19:03	22/12/2024 08:37	INTERNA;NAO PROGRAMADA;MEIO AMBIENTE;VENTO	13800	171	101345	6421,62
1107	390	13807864-1	12	2024	12929	LAP 0111	LAP	1	3	20/12/2024 19:04	22/12/2024 04:05	INTERNA;NAO PROGRAMADA;MEIO AMBIENTE;ARVORE OU VEGETACAO	240	36	35027	150,76
1108	390	13807872-1	12	2024	16594	VME 0102	VME	1	3	20/12/2024 19:04	21/12/2024 16:17	INTERNA;NAO PROGRAMADA;MEIO AMBIENTE;VENTO	13800	401	91724	8508,66
1109	390	13807893-1	12	2024	16600	JAC 0104	JAC	1	3	20/12/2024 19:05	20/12/2024 23:30	INTERNA;NAO PROGRAMADA;MEIO AMBIENTE;VENTO	13800	4188	64926	18172,43
1110	390	13807902-1	12	2024	16598	CAC 2304	CAC	1	3	20/12/2024 19:05	21/12/2024 11:15	INTERNA;NAO PROGRAMADA;MEIO AMBIENTE;VENTO	23000	17	28186	274,58
1111	390	13807916-1	12	2024	12927	JOR 0103	JOR	1	3	20/12/2024 19:06	22/12/2024 11:18	INTERNA;NAO PROGRAMADA;MEIO AMBIENTE;VENTO	240	1	17020	40,20
1112	390	13807939-1	12	2024	15836	GPR 0105	GPR	1	3	20/12/2024 19:07	22/12/2024 10:36	INTERNA;NAO PROGRAMADA;MEIO AMBIENTE;ARVORE OU VEGETACAO	13800	26	65951	1026,55
1113	390	13807966-1	12	2024	15833	ITN 0108	ITN	1	3	20/12/2024 12:20	21/12/2024 16:28	INTERNA;NAO PROGRAMADA;MEIO AMBIENTE;VENTO	13800	986	100728	21005,99
1114	390	13807988-1	12	2024	15813	JKU 0104	JKU	1	3	20/12/2024 19:09	21/12/2024 09:45	INTERNA;NAO PROGRAMADA;MEIO AMBIENTE;VENTO	13800	348	26560	5077,22
1115	390	13808015-1	12	2024	12966	RPI 0110	RPI	1	3	20/12/2024 19:11	22/12/2024 08:56	INTERNA;NAO PROGRAMADA;MEIO AMBIENTE;ARVORE OU VEGETACAO	240	1	69162	19,04
1116	390	13808021-1	12	2024	16585	MBE 0105	MBE	1	3	20/12/2024 19:11	21/12/2024 12:45	INTERNA;NAO PROGRAMADA;MEIO AMBIENTE;VENTO	240	2	109800	35,13
1117	390	13808035-1	12	2024	12902	DIA 0113	DIA	1	3	20/12/2024 19:12	20/12/2024 22:00	INTERNA;NAO PROGRAMADA;MEIO AMBIENTE;VENTO	13800	1713	62327	4722,65



1118	390	13808088-1	12	2024	15837	EMB 0105	EMB	1	3	20/12/2024 19:14	21/12/2024 12:46	INTERNA;NAO PROGRAMADA;MEIO AMBIENTE;VENTO	240	3	158439	52,60
1119	390	13808106-1	12	2024	12843	BFU 0114	BFU	1	3	20/12/2024 19:15	20/12/2024 23:58	INTERNA;NAO PROGRAMADA;MEIO AMBIENTE;ARVORE OU VEGETACAO	13800	2261	50268	10656,85
1120	390	13808148-1	12	2024	12971	SMA 0107	SMA	1	3	20/12/2024 19:17	21/12/2024 21:34	INTERNA;NAO PROGRAMADA;MEIO AMBIENTE;ARVORE OU VEGETACAO	240	1	100176	26,28
1121	390	13808185-1	12	2024	12964	REM 0108	REM	1	3	20/12/2024 19:18	22/12/2024 09:23	INTERNA;NAO PROGRAMADA;MEIO AMBIENTE;ARVORE OU VEGETACAO	13800	60	52377	2284,93
1122	390	13808195-1	12	2024	12845	BAR 0104	BAR	1	3	20/12/2024 19:19	21/12/2024 19:01	INTERNA;NAO PROGRAMADA;MEIO AMBIENTE;ARVORE OU VEGETACAO	13800	641	120763	14562,99
1123	390	13808215-1	12	2024	15829	MPA 0109	MPA	1	3	20/12/2024 17:25	21/12/2024 10:08	INTERNA;NAO PROGRAMADA;MEIO AMBIENTE;VENTO	240	2	80237	33,41
1124	390	13808267-1	12	2024	16571	ALV 0113	ALV	1	3	20/12/2024 19:22	22/12/2024 11:57	INTERNA;NAO PROGRAMADA;MEIO AMBIENTE;VENTO	240	3	76477	72,33
1125	390	13808268-1	12	2024	16600	JAC 0102	JAC	1	3	20/12/2024 19:22	22/12/2024 14:52	INTERNA;NAO PROGRAMADA;MEIO AMBIENTE;ARVORE OU VEGETACAO	240	1	64926	43,34
1126	390	13808280-1	12	2024	12843	BFU 0115	BFU	1	3	20/12/2024 19:22	21/12/2024 11:13	INTERNA;NAO PROGRAMADA;MEIO AMBIENTE;VENTO	240	83	50268	1315,69
1127	390	13808286-1	12	2024	12960	PRI 0106	PRI	1	3	20/12/2024 19:23	22/12/2024 02:00	INTERNA;NAO PROGRAMADA;MEIO AMBIENTE;VENTO	240	221	76907	837,59
1128	390	13808336-1	12	2024	12838	AUT 0103	AUT	1	3	20/12/2024 19:25	21/12/2024 09:01	INTERNA;NAO PROGRAMADA;MEIO AMBIENTE;ARVORE OU VEGETACAO	240	1	71205	13,60
1129	390	13808373-1	12	2024	15827	MAZ 0105	MAZ	1	3	20/12/2024 19:27	21/12/2024 16:50	INTERNA;NAO PROGRAMADA;MEIO AMBIENTE;ARVORE OU VEGETACAO	13800	132	154454	2821,68
1130	390	13808374-1	12	2024	12895	COG 0113	COG	1	3	20/12/2024 19:27	21/12/2024 00:24	INTERNA;NAO PROGRAMADA;MEIO AMBIENTE;ARVORE OU VEGETACAO	13800	313	57777	1551,61
1131	390	13808399-1	12	2024	12964	REM 0108	REM	1	3	20/12/2024 19:28	21/12/2024 10:41	INTERNA;NAO PROGRAMADA;MEIO AMBIENTE;VENTO	13800	161	52377	2449,44
1132	390	13808447-1	12	2024	12887	CLA 0107	CLA	1	3	20/12/2024 19:23	22/12/2024 02:58	INTERNA;NAO PROGRAMADA;MEIO AMBIENTE;ARVORE OU VEGETACAO	13800	3465	56842	23941,21
1133	390	13808454-1	12	2024	15836	GPR 0105	GPR	1	3	20/12/2024 19:30	22/12/2024 10:03	INTERNA;NAO PROGRAMADA;MEIO AMBIENTE;ARVORE OU VEGETACAO	13800	133	65951	5126,56
1134	390	13808497-1	12	2024	12952	PRE 0102	PRE	1	3	20/12/2024 19:32	22/12/2024 13:35	INTERNA;NAO PROGRAMADA;MEIO AMBIENTE;ARVORE OU VEGETACAO	13800	33	39776	1387,53
1135	390	13808539-1	12	2024	15827	MAZ 0108	MAZ	1	3	20/12/2024 19:34	21/12/2024 13:30	INTERNA;NAO PROGRAMADA;MEIO AMBIENTE;VENTO	240	1	154454	17,92
1136	390	13808540-1	12	2024	12916	IBP 0104	IBP	1	3	20/12/2024 19:34	21/12/2024 11:30	INTERNA;NAO PROGRAMADA;MEIO AMBIENTE;ARVORE OU VEGETACAO	13800	13	28293	207,06
1137	390	13808564-1	12	2024	12964	REM 0108	REM	1	3	20/12/2024 19:36	21/12/2024 21:15	INTERNA;NAO PROGRAMADA;MEIO AMBIENTE;ARVORE OU VEGETACAO	13800	78	52377	2000,33
1138	390	13808584-1	12	2024	12947	NAC 0109	NAC	1	3	20/12/2024 19:38	21/12/2024 15:25	INTERNA;NAO PROGRAMADA;MEIO AMBIENTE;ARVORE OU VEGETACAO	13800	64	112328	1266,86
1139	390	13808609-1	12	2024	15824	ORA 0102	ORA	1	3	20/12/2024 19:39	22/12/2024 12:40	INTERNA;NAO PROGRAMADA;MEIO AMBIENTE;VENTO	240	1	24896	41,01
1140	390	13808620-1	12	2024	12983	TIR 0105	TIR	1	3	20/12/2024 19:39	21/12/2024 14:34	INTERNA;NAO PROGRAMADA;MEIO AMBIENTE;VENTO	13800	68	125411	152,00
1141	390	13808652-1	12	2024	12882	CTL 0107	CTL	1	3	20/12/2024 16:57	20/12/2024 22:02	INTERNA;NAO PROGRAMADA;MEIO AMBIENTE;VENTO	13800	4432	64220	15588,84
1142	390	13808660-1	12	2024	12971	SMA 0104	SMA	1	3	20/12/2024 19:43	21/12/2024 10:29	INTERNA;NAO PROGRAMADA;MEIO AMBIENTE;VENTO	13800	12	100176	177,10



1143	390	13808712-1	12	2024	12991	VEM 0105	VEM	1	3	20/12/2024 19:45	23/12/2024 02:58	INTERNA;NAO PROGRAMADA;MEIO AMBIENTE;ARVORE OU VEGETACAO	240	1	77195	55,22
1144	390	13808813-1	12	2024	12857	BSI 0110	BSI	1	3	20/12/2024 19:50	21/12/2024 10:29	INTERNA;NAO PROGRAMADA;MEIO AMBIENTE;VENTO	13800	56	89611	820,06
1145	390	13808843-1	12	2024	12907	EGU 0104	EGU	1	3	20/12/2024 19:52	21/12/2024 10:32	INTERNA;NAO PROGRAMADA;MEIO AMBIENTE;VENTO	240	1	21556	14,67
1146	390	13808946-1	12	2024	12892	COI 0104	COI	1	3	20/12/2024 17:20	22/12/2024 01:05	INTERNA;NAO PROGRAMADA;MEIO AMBIENTE;VENTO	13800	6118	28395	68231,67
1147	390	13808989-1	12	2024	12877	CRA 0104	CRA	1	3	20/12/2024 19:59	22/12/2024 08:28	INTERNA;NAO PROGRAMADA;MEIO AMBIENTE;VENTO	240	1	88099	36,47
1148	390	13809021-1	12	2024	12934	MAT 0104	MAT	1	3	20/12/2024 20:01	22/12/2024 08:59	INTERNA;NAO PROGRAMADA;MEIO AMBIENTE;VENTO	240	1	139225	36,96
1149	390	13809032-1	12	2024	15830	MAD 0104	MAD	1	3	20/12/2024 20:02	21/12/2024 18:54	INTERNA;NAO PROGRAMADA;MEIO AMBIENTE;VENTO	240	2	103115	45,74
1150	390	13809055-1	12	2024	12952	PRE 0103	PRE	1	3	20/12/2024 20:03	21/12/2024 16:03	INTERNA;NAO PROGRAMADA;MEIO AMBIENTE;VENTO	240	1	39776	0,07
1151	390	13809061-1	12	2024	12845	BAR 0104	BAR	1	3	20/12/2024 20:04	21/12/2024 18:40	INTERNA;NAO PROGRAMADA;MEIO AMBIENTE;VENTO	13800	57	120763	1288,11
1152	390	13809065-1	12	2024	16585	MBE 0113	MBE	1	3	20/12/2024 20:04	21/12/2024 15:40	INTERNA;NAO PROGRAMADA;MEIO AMBIENTE;VENTO	13800	93	109800	1823,63
1153	390	13809080-1	12	2024	16579	GUM 0109	GUM	1	3	20/12/2024 20:05	21/12/2024 20:36	INTERNA;NAO PROGRAMADA;MEIO AMBIENTE;ARVORE OU VEGETACAO	240	1	82615	24,51
1154	390	13809116-1	12	2024	12862	BUT 0102	BUT	1	3	20/12/2024 20:07	21/12/2024 11:03	INTERNA;NAO PROGRAMADA;MEIO AMBIENTE;VENTO	13800	354	30021	8235,47
1155	390	13809161-1	12	2024	12946	MOR 0105	MOR	1	3	20/12/2024 20:09	21/12/2024 12:25	INTERNA;NAO PROGRAMADA;MEIO AMBIENTE;VENTO	240	1	23620	16,26
1156	390	13809164-1	12	2024	16599	GVI 0109	GVI	1	3	20/12/2024 17:03	21/12/2024 04:02	INTERNA;NAO PROGRAMADA;MEIO AMBIENTE;ARVORE OU VEGETACAO	13800	426	104424	4676,18
1157	390	13809180-1	12	2024	12966	RPI 0103	RPI	1	3	20/12/2024 20:10	21/12/2024 12:00	INTERNA;NAO PROGRAMADA;MEIO AMBIENTE;VENTO	240	2	69162	31,64
1158	390	13809181-1	12	2024	12966	RPI 0110	RPI	1	3	20/12/2024 20:10	22/12/2024 11:00	INTERNA;NAO PROGRAMADA;MEIO AMBIENTE;VENTO	240	4	69162	155,35
1159	390	13809234-1	12	2024	12929	LAP 0111	LAP	1	3	20/12/2024 20:14	22/12/2024 13:13	INTERNA;NAO PROGRAMADA;MEIO AMBIENTE;ARVORE OU VEGETACAO	240	1	35027	40,99
1160	390	13809259-1	12	2024	12934	MAT 0111	MAT	1	3	20/12/2024 20:15	22/12/2024 08:56	INTERNA;NAO PROGRAMADA;MEIO AMBIENTE;VENTO	240	1	139225	36,69
1161	390	13809272-1	12	2024	15816	ESP 0111	ESP	1	3	20/12/2024 20:16	21/12/2024 17:09	INTERNA;NAO PROGRAMADA;MEIO AMBIENTE;VENTO	13800	1	37670	20,89
1162	390	13809294-1	12	2024	12877	CRA 0112	CRA	1	3	20/12/2024 20:17	21/12/2024 10:47	INTERNA;NAO PROGRAMADA;MEIO AMBIENTE;VENTO	240	1	88099	14,50
1163	390	13809298-1	12	2024	12868	CAA 0114	CAA	1	3	20/12/2024 20:17	21/12/2024 09:56	INTERNA;NAO PROGRAMADA;MEIO AMBIENTE;VENTO	13800	1	58323	1,27
1164	390	13809310-1	12	2024	12868	CAA 0114	CAA	1	3	20/12/2024 20:18	21/12/2024 12:01	INTERNA;NAO PROGRAMADA;MEIO AMBIENTE;VENTO	240	173	58323	2718,98
1165	390	13809381-1	12	2024	16581	JAN 0109	JAN	1	3	20/12/2024 20:23	21/12/2024 02:10	INTERNA;NAO PROGRAMADA;MEIO AMBIENTE;VENTO	13800	277	80828	1599,21
1166	390	13809384-1	12	2024	12954	PSD 0102	PSD	1	3	20/12/2024 20:23	21/12/2024 09:35	INTERNA;NAO PROGRAMADA;MEIO AMBIENTE;VENTO	13800	288	70864	3797,84
1167	390	13809404-1	12	2024	12966	RPI 0105	RPI	1	3	20/12/2024 18:24	21/12/2024 12:06	INTERNA;NAO PROGRAMADA;MEIO AMBIENTE;VENTO	13800	491	69162	8690,02
1168	390	13809409-1	12	2024	16600	JAC 0104	JAC	1	3	20/12/2024 20:25	21/12/2024 12:25	INTERNA;NAO PROGRAMADA;MEIO AMBIENTE;VENTO	13800	216	64926	3454,02



1169	390	13809410-1	12	2024	12874	CAP 0105	CAP	1	3	20/12/2024 20:25	21/12/2024 10:09	INTERNA;NAO PROGRAMADA;MEIO AMBIENTE;VENTO	13800	877	45609	12031,42
1170	390	13809472-1	12	2024	12880	CVE 0107	CVE	1	3	20/12/2024 20:29	21/12/2024 07:47	INTERNA;NAO PROGRAMADA;MEIO AMBIENTE;ARVORE OU VEGETACAO	13800	1648	37385	8493,13
1171	390	13809481-1	12	2024	15834	ITP 0111	ITP	1	3	20/12/2024 20:29	21/12/2024 11:30	INTERNA;NAO PROGRAMADA;MEIO AMBIENTE;ARVORE OU VEGETACAO	13800	44	63733	660,89
1172	390	13809509-1	12	2024	16585	MBE 0106	MBE	1	3	20/12/2024 20:31	21/12/2024 12:49	INTERNA;NAO PROGRAMADA;MEIO AMBIENTE;VENTO	13800	160	109800	2608,22
1173	390	13809585-1	12	2024	12966	RPI 0105	RPI	1	3	20/12/2024 20:35	21/12/2024 15:32	INTERNA;NAO PROGRAMADA;MEIO AMBIENTE;DESCARGA ATMOSFERICA	240	2	69162	37,90
1174	390	13809589-1	12	2024	12887	CLA 0109	CLA	1	3	20/12/2024 20:35	21/12/2024 12:37	INTERNA;NAO PROGRAMADA;MEIO AMBIENTE;VENTO	13800	469	56842	7516,38
1175	390	13809598-1	12	2024	12922	ITR 0108	ITR	1	3	20/12/2024 20:36	21/12/2024 13:13	INTERNA;NAO PROGRAMADA;MEIO AMBIENTE;VENTO	240	140	101345	2325,32
1176	390	13809600-1	12	2024	12838	AUT 0108	AUT	1	3	20/12/2024 20:36	21/12/2024 11:19	INTERNA;NAO PROGRAMADA;MEIO AMBIENTE;VENTO	240	1	71205	1,00
1177	390	13809603-1	12	2024	16581	JAN 0106	JAN	1	3	20/12/2024 20:36	21/12/2024 18:00	INTERNA;NAO PROGRAMADA;MEIO AMBIENTE;VENTO	13800	158	80828	3379,62
1178	390	13809607-1	12	2024	16580	ASE 0102	ASE	1	3	20/12/2024 20:36	21/12/2024 13:58	INTERNA;NAO PROGRAMADA;MEIO AMBIENTE;ARVORE OU VEGETACAO	13800	27	72937	468,82
1179	390	13809625-1	12	2024	16582	JGL 0103	JGL	1	3	20/12/2024 20:38	21/12/2024 11:00	INTERNA;NAO PROGRAMADA;MEIO AMBIENTE;VENTO	240	1	29355	14,36
1180	390	13809631-1	12	2024	12934	MAT 0112	MAT	1	3	20/12/2024 20:38	22/12/2024 14:50	INTERNA;NAO PROGRAMADA;MEIO AMBIENTE;VENTO	13800	32	139225	1349,93
1181	390	13809644-1	12	2024	12907	EGU 0105	EGU	1	3	20/12/2024 20:39	21/12/2024 12:25	INTERNA;NAO PROGRAMADA;MEIO AMBIENTE;ARVORE OU VEGETACAO	13800	2	21556	31,50
1182	390	13809663-1	12	2024	12960	PRI 0103	PRI	1	3	20/12/2024 20:41	22/12/2024 03:22	INTERNA;NAO PROGRAMADA;MEIO AMBIENTE;VENTO	13800	114	76907	3498,44
1183	390	13809669-1	12	2024	12927	JOR 0104	JOR	1	3	20/12/2024 20:41	21/12/2024 11:55	INTERNA;NAO PROGRAMADA;MEIO AMBIENTE;VENTO	13800	226	17020	3441,60
1184	390	13809675-1	12	2024	15834	ITP 0107	ITP	1	3	20/12/2024 20:41	21/12/2024 17:37	INTERNA;NAO PROGRAMADA;MEIO AMBIENTE;VENTO	240	3	63733	62,77
1185	390	13809680-1	12	2024	12922	ITR 0104	ITR	1	3	20/12/2024 20:41	22/12/2024 10:38	INTERNA;NAO PROGRAMADA;MEIO AMBIENTE;VENTO	240	1	101345	37,95
1186	390	13809705-1	12	2024	12951	PAN 0109	PAN	1	3	20/12/2024 20:42	22/12/2024 11:40	INTERNA;NAO PROGRAMADA;MEIO AMBIENTE;VENTO	240	1	49889	38,96
1187	390	13809707-1	12	2024	16587	PAR 0109	PAR	1	3	20/12/2024 20:42	21/12/2024 20:00	INTERNA;NAO PROGRAMADA;MEIO AMBIENTE;ARVORE OU VEGETACAO	13800	121	26911	2817,65
1188	390	13809728-1	12	2024	12954	PSD 0105	PSD	1	3	20/12/2024 20:44	21/12/2024 22:05	INTERNA;NAO PROGRAMADA;MEIO AMBIENTE;ARVORE OU VEGETACAO	13800	509	70864	11894,31
1189	390	13809746-1	12	2024	15827	MAZ 0105	MAZ	1	3	20/12/2024 20:45	21/12/2024 14:01	INTERNA;NAO PROGRAMADA;MEIO AMBIENTE;ARVORE OU VEGETACAO	13800	283	154454	4807,29
1190	390	13809794-1	12	2024	12887	CLA 0109	CLA	1	3	20/12/2024 20:48	21/12/2024 17:00	INTERNA;NAO PROGRAMADA;MEIO AMBIENTE;ARVORE OU VEGETACAO	13800	386	56842	7800,52
1191	390	13809796-1	12	2024	12934	MAT 0102	MAT	1	3	20/12/2024 17:06	21/12/2024 14:05	INTERNA;NAO PROGRAMADA;MEIO AMBIENTE;VENTO	13800	3669	139225	55986,69
1192	390	13809812-1	12	2024	15822	TSE 0106	TSE	1	3	20/12/2024 20:49	21/12/2024 15:01	INTERNA;NAO PROGRAMADA;MEIO AMBIENTE;VENTO	13800	371	125841	5425,94
1193	390	13809818-1	12	2024	16597	BAT 0105	BAT	1	3	20/12/2024 20:49	21/12/2024 17:14	INTERNA;NAO PROGRAMADA;MEIO AMBIENTE;VENTO	240	2	32637	40,83
1194	390	13809820-1	12	2024	12947	NAC 0104	NAC	1	3	20/12/2024 20:49	21/12/2024 15:50	INTERNA;NAO PROGRAMADA;MEIO AMBIENTE;ARVORE OU VEGETACAO	240	1	112328	19,01



1195	390	13809822-1	12	2024	15839	CTA 0108	CTA	1	3	20/12/2024 18:01	21/12/2024 11:59	INTERNA;NAO PROGRAMADA;MEIO AMBIENTE;ARVORE OU VEGETACAO	13800	976	54307	11879,77
1196	390	13809848-1	12	2024	12882	CTL 0110	CTL	1	3	20/12/2024 20:52	21/12/2024 15:00	INTERNA;NAO PROGRAMADA;MEIO AMBIENTE;VENTO	240	79	64220	1145,04
1197	390	13809866-1	12	2024	12857	BSI 0107	BSI	1	3	20/12/2024 16:51	21/12/2024 05:01	INTERNA;NAO PROGRAMADA;MEIO AMBIENTE;ARVORE OU VEGETACAO	13800	1971	89611	11132,34
1198	390	13809877-1	12	2024	16572	BRU 0111	BRU	1	3	20/12/2024 20:53	21/12/2024 10:07	INTERNA;NAO PROGRAMADA;MEIO AMBIENTE;ARVORE OU VEGETACAO	13800	3	55802	39,72
1199	390	13809887-1	12	2024	12993	VGU 0110	VGU	1	3	20/12/2024 20:54	22/12/2024 12:33	INTERNA;NAO PROGRAMADA;MEIO AMBIENTE;VENTO	13800	59	23257	2339,73
1200	390	13809941-1	12	2024	12845	BAR 0102	BAR	1	3	20/12/2024 15:14	21/12/2024 19:45	INTERNA;NAO PROGRAMADA;MEIO AMBIENTE;VENTO	13800	337	120763	9613,67
1201	390	13809944-1	12	2024	12887	CLA 0109	CLA	1	3	20/12/2024 20:12	21/12/2024 14:12	INTERNA;NAO PROGRAMADA;MEIO AMBIENTE;ARVORE OU VEGETACAO	13800	630	56842	10877,13
1202	390	13809952-1	12	2024	15834	ITP 0111	ITP	1	3	20/12/2024 20:58	21/12/2024 13:49	INTERNA;NAO PROGRAMADA;MEIO AMBIENTE;ARVORE OU VEGETACAO	13800	34	63733	572,80
1203	390	13809977-1	12	2024	15822	TSE 0105	TSE	1	3	20/12/2024 20:59	22/12/2024 11:48	INTERNA;NAO PROGRAMADA;MEIO AMBIENTE;ARVORE OU VEGETACAO	13800	1	125841	38,81
1204	390	13809997-1	12	2024	16581	JAN 0103	JAN	1	3	20/12/2024 21:00	21/12/2024 08:52	INTERNA;NAO PROGRAMADA;MEIO AMBIENTE;VENTO	13800	376	80828	4459,78
1205	390	13810027-1	12	2024	15833	ITN 0111	ITN	1	3	20/12/2024 21:02	22/12/2024 13:39	INTERNA;NAO PROGRAMADA;MEIO AMBIENTE;VENTO	240	4	100728	162,42
1206	390	13810113-1	12	2024	15834	ITP 0104	ITP	1	3	20/12/2024 21:09	21/12/2024 14:11	INTERNA;NAO PROGRAMADA;MEIO AMBIENTE;ARVORE OU VEGETACAO	13800	36	63733	608,91
1207	390	13810127-1	12	2024	12977	SUM 0103	SUM	1	3	20/12/2024 21:10	22/12/2024 01:33	INTERNA;NAO PROGRAMADA;MEIO AMBIENTE;ARVORE OU VEGETACAO	13800	99	30085	2809,79
1208	390	13810164-1	12	2024	16603	ROS 0102	ROS	1	3	20/12/2024 21:12	21/12/2024 10:35	INTERNA;NAO PROGRAMADA;MEIO AMBIENTE;VENTO	240	1	39056	13,38
1209	390	13810166-1	12	2024	16583	MAU 0102	MAU	1	3	20/12/2024 21:12	22/12/2024 22:07	INTERNA;NAO PROGRAMADA;MEIO AMBIENTE;VENTO	240	130	90168	4853,51
1210	390	13810167-1	12	2024	16581	JAN 0115	JAN	1	3	20/12/2024 21:13	21/12/2024 01:00	INTERNA;NAO PROGRAMADA;MEIO AMBIENTE;VENTO	13800	949	80828	3590,38
1211	390	13810170-1	12	2024	12857	BSI 0107	BSI	1	3	20/12/2024 21:13	21/12/2024 10:29	INTERNA;NAO PROGRAMADA;MEIO AMBIENTE;VENTO	13800	320	89611	4244,36
1212	390	13810203-1	12	2024	15818	VFO 0112	VFO	1	3	20/12/2024 17:42	21/12/2024 04:10	INTERNA;NAO PROGRAMADA;MEIO AMBIENTE;VENTO	13800	1347	70092	12937,06
1213	390	13810219-1	12	2024	12958	PNH 0104	PNH	1	3	20/12/2024 19:22	21/12/2024 10:35	INTERNA;NAO PROGRAMADA;MEIO AMBIENTE;VENTO	13800	364	28248	5535,83
1214	390	13810243-1	12	2024	12930	LEO 0102	LEO	1	3	20/12/2024 21:17	22/12/2024 04:54	INTERNA;NAO PROGRAMADA;MEIO AMBIENTE;ARVORE OU VEGETACAO	13800	17	37950	17,13
1215	390	13810251-1	12	2024	12838	AUT 0104	AUT	1	3	20/12/2024 21:17	21/12/2024 13:07	INTERNA;NAO PROGRAMADA;MEIO AMBIENTE;VENTO	240	2	71205	31,67
1216	390	13810258-1	12	2024	12892	COI 0102	COI	1	3	20/12/2024 21:18	22/12/2024 09:53	INTERNA;NAO PROGRAMADA;MEIO AMBIENTE;ARVORE OU VEGETACAO	13800	64	28395	2341,96
1217	390	13810288-1	12	2024	12866	CPE 0104	CPE	1	3	20/12/2024 21:20	22/12/2024 23:16	INTERNA;NAO PROGRAMADA;MEIO AMBIENTE;VENTO	13800	79	43410	3944,69
1218	390	13810289-1	12	2024	12857	BSI 0107	BSI	1	3	20/12/2024 21:20	22/12/2024 15:01	INTERNA;NAO PROGRAMADA;MEIO AMBIENTE;ARVORE OU VEGETACAO	13800	69	89611	2875,65
1219	390	13810292-1	12	2024	16572	BRU 0103	BRU	1	3	20/12/2024 21:20	21/12/2024 03:40	INTERNA;NAO PROGRAMADA;MEIO AMBIENTE;ARVORE OU VEGETACAO	13800	3086	55802	19527,52



1220	390	13810313-1	12	2024	12853	BAL 0108	BAL	1	3	20/12/2024 21:21	21/12/2024 12:04	INTERNA;NAO PROGRAMADA;MEIO AMBIENTE;VENTO	13800	40	71263	588,16
1221	390	13810337-1	12	2024	12956	PEN 0104	PEN	1	3	20/12/2024 21:23	21/12/2024 03:57	INTERNA;NAO PROGRAMADA;MEIO AMBIENTE;VENTO	13800	828	65292	5424,32
1222	390	13810357-1	12	2024	15837	EMB 0107	EMB	1	3	20/12/2024 21:25	21/12/2024 02:27	INTERNA;NAO PROGRAMADA;MEIO AMBIENTE;ARVORE OU VEGETACAO	13800	436	158439	2195,38
1223	390	13810412-1	12	2024	12845	BAR 0104	BAR	1	3	20/12/2024 21:27	22/12/2024 22:00	INTERNA;NAO PROGRAMADA;MEIO AMBIENTE;ARVORE OU VEGETACAO	240	0	120763	0,00
1224	390	13810455-1	12	2024	16597	BAT 0102	BAT	1	3	20/12/2024 21:30	21/12/2024 04:20	INTERNA;NAO PROGRAMADA;MEIO AMBIENTE;VENTO	13800	596	32637	2303,88
1225	390	13810456-1	12	2024	12857	BSI 0107	BSI	1	3	20/12/2024 21:30	21/12/2024 11:55	INTERNA;NAO PROGRAMADA;MEIO AMBIENTE;ARVORE OU VEGETACAO	13800	177	89611	2549,29
1226	390	13810473-1	12	2024	12857	BSI 0107	BSI	1	3	20/12/2024 21:31	22/12/2024 01:34	INTERNA;NAO PROGRAMADA;MEIO AMBIENTE;ARVORE OU VEGETACAO	13800	138	89611	3870,71
1227	390	13810605-1	12	2024	15837	EMB 0112	EMB	1	3	20/12/2024 21:41	21/12/2024 14:22	INTERNA;NAO PROGRAMADA;MEIO AMBIENTE;VENTO	240	3	158439	50,08
1228	390	13810685-1	12	2024	12947	NAC 0107	NAC	1	3	20/12/2024 21:48	22/12/2024 09:12	INTERNA;NAO PROGRAMADA;MEIO AMBIENTE;VENTO	13800	92	112328	3257,44
1229	390	13810714-1	12	2024	16583	MAU 0113	MAU	1	3	20/12/2024 21:50	21/12/2024 13:50	INTERNA;NAO PROGRAMADA;MEIO AMBIENTE;ARVORE OU VEGETACAO	240	2	90168	31,98
1230	390	13810754-1	12	2024	12960	PRI 0102	PRI	1	3	20/12/2024 21:12	22/12/2024 03:39	INTERNA;NAO PROGRAMADA;MEIO AMBIENTE;ARVORE OU VEGETACAO	13800	161	76907	1916,25
1231	390	13810777-1	12	2024	15834	ITP 0108	ITP	1	3	20/12/2024 21:56	21/12/2024 08:42	INTERNA;NAO PROGRAMADA;MEIO AMBIENTE;VENTO	13800	14	63733	150,69
1232	390	13810780-1	12	2024	16581	JAN 0113	JAN	1	3	20/12/2024 17:28	22/12/2024 04:18	INTERNA;NAO PROGRAMADA;MEIO AMBIENTE;ARVORE OU VEGETACAO	13800	504	80828	1831,88
1233	390	13810811-1	12	2024	16590	TAM 0102	TAM	1	3	20/12/2024 21:58	22/12/2024 01:05	INTERNA;NAO PROGRAMADA;MEIO AMBIENTE;ARVORE OU VEGETACAO	13800	209	12798	5665,53
1234	390	13810835-1	12	2024	12950	OSA 0106	OSA	1	3	20/12/2024 22:01	21/12/2024 14:20	INTERNA;NAO PROGRAMADA;MEIO AMBIENTE;VENTO	13800	99	53807	1615,85
1235	390	13810856-1	12	2024	12930	LEO 0107	LEO	1	3	20/12/2024 16:56	21/12/2024 17:17	INTERNA;NAO PROGRAMADA;MEIO AMBIENTE;VENTO	13800	505	37950	934,81
1236	390	13810864-1	12	2024	15815	GER 0104	GER	1	3	20/12/2024 22:05	22/12/2024 05:31	INTERNA;NAO PROGRAMADA;MEIO AMBIENTE;ARVORE OU VEGETACAO	13800	76	56121	2388,76
1237	390	13810883-1	12	2024	12826	ABV 0109	ABV	1	3	20/12/2024 22:06	21/12/2024 13:30	INTERNA;NAO PROGRAMADA;MEIO AMBIENTE;VENTO	13800	1	25498	0,62
1238	390	13810902-1	12	2024	12912	GNA 0103	GNA	1	3	20/12/2024 22:08	22/12/2024 08:50	INTERNA;NAO PROGRAMADA;MEIO AMBIENTE;VENTO	240	4	98383	138,77
1239	390	13810909-1	12	2024	12991	VEM 0109	VEM	1	3	20/12/2024 22:08	22/12/2024 23:00	INTERNA;NAO PROGRAMADA;MEIO AMBIENTE;VENTO	240	1	77195	48,86
1240	390	13810920-1	12	2024	12912	GNA 0106	GNA	1	3	20/12/2024 22:10	21/12/2024 11:45	INTERNA;NAO PROGRAMADA;MEIO AMBIENTE;ARVORE OU VEGETACAO	13800	137	98383	1861,45
1241	390	13810986-1	12	2024	16594	VME 0111	VME	1	3	20/12/2024 22:16	22/12/2024 13:30	INTERNA;NAO PROGRAMADA;MEIO AMBIENTE;ARVORE OU VEGETACAO	240	1	91724	39,23
1242	390	13810989-1	12	2024	15833	ITN 0111	ITN	1	3	20/12/2024 22:17	22/12/2024 08:58	INTERNA;NAO PROGRAMADA;MEIO AMBIENTE;VENTO	240	1	100728	34,68
1243	390	13811053-1	12	2024	16594	VME 0112	VME	1	3	20/12/2024 17:05	21/12/2024 00:19	INTERNA;NAO PROGRAMADA;MEIO AMBIENTE;VENTO	13800	1485	91724	10742,74
1244	390	13811113-1	12	2024	12966	RPI 0108	RPI	1	3	20/12/2024 22:34	21/12/2024 13:40	INTERNA;NAO PROGRAMADA;MEIO AMBIENTE;VENTO	240	2	69162	30,20





1245	390	13811126-1	12	2024	12952	PRE 0102	PRE	1	3	20/12/2024 22:35	20/12/2024 23:52	INTERNA;NAO PROGRAMADA;MEIO AMBIENTE;VENTO	13800	1055	39776	1357,43
1246	390	13811187-1	12	2024	12887	CLA 0108	CLA	1	3	20/12/2024 22:36	21/12/2024 15:18	INTERNA;NAO PROGRAMADA;MEIO AMBIENTE;VENTO	240	18	56842	14,40
1247	390	13811207-1	12	2024	12928	JUQ 0107	JUQ	1	3	20/12/2024 22:44	21/12/2024 01:26	INTERNA;NAO PROGRAMADA;MEIO AMBIENTE;ARVORE OU VEGETACAO	13800	119	19481	320,24
1248	390	13811221-1	12	2024	16585	MBE 0102	MBE	1	3	20/12/2024 22:46	21/12/2024 14:00	INTERNA;NAO PROGRAMADA;MEIO AMBIENTE;VENTO	13800	121	109800	1648,25
1249	390	13811230-1	12	2024	12882	CTL 0109	CTL	1	3	20/12/2024 22:47	21/12/2024 08:05	INTERNA;NAO PROGRAMADA;MEIO AMBIENTE;ARVORE OU VEGETACAO	13800	989	64220	9186,44
1250	390	13811265-1	12	2024	12874	CAP 0105	CAP	1	3	20/12/2024 22:51	21/12/2024 12:40	INTERNA;NAO PROGRAMADA;MEIO AMBIENTE;ARVORE OU VEGETACAO	13800	204	45609	2817,30
1251	390	13811286-1	12	2024	16593	VAR 0104	VAR	1	3	20/12/2024 22:54	21/12/2024 10:35	INTERNA;NAO PROGRAMADA;MEIO AMBIENTE;ARVORE OU VEGETACAO	13800	12	107931	140,24
1252	390	13811326-1	12	2024	12912	GNA 0110	GNA	1	3	20/12/2024 17:51	21/12/2024 12:03	INTERNA;NAO PROGRAMADA;MEIO AMBIENTE;ARVORE OU VEGETACAO	13800	0	98383	0,00
1253	390	13811345-1	12	2024	12991	VEM 0102	VEM	1	3	20/12/2024 23:00	22/12/2024 21:55	INTERNA;NAO PROGRAMADA;MEIO AMBIENTE;VENTO	240	1	77195	46,91
1254	390	13811387-1	12	2024	16603	ROS 0102	ROS	1	3	20/12/2024 23:03	21/12/2024 11:40	INTERNA;NAO PROGRAMADA;MEIO AMBIENTE;VENTO	240	3	39056	37,84
1255	390	13811410-1	12	2024	16582	JGL 0108	JGL	1	3	20/12/2024 23:08	21/12/2024 11:44	INTERNA;NAO PROGRAMADA;MEIO AMBIENTE;VENTO	240	17	29355	1,80
1256	390	13811411-1	12	2024	12833	ANA 0110	ANA	1	3	20/12/2024 16:41	21/12/2024 02:00	INTERNA;NAO PROGRAMADA;MEIO AMBIENTE;VENTO	13800	429	13814	3989,10
1257	390	13811412-1	12	2024	12874	CAP 0109	CAP	1	3	20/12/2024 23:08	21/12/2024 12:58	INTERNA;NAO PROGRAMADA;MEIO AMBIENTE;VENTO	13800	230	45609	3180,33
1258	390	13811456-1	12	2024	12912	GNA 0110	GNA	1	3	20/12/2024 23:16	21/12/2024 12:45	INTERNA;NAO PROGRAMADA;MEIO AMBIENTE;ARVORE OU VEGETACAO	13800	155	98383	2089,66
1259	390	13811462-1	12	2024	12950	OSA 0109	OSA	1	3	20/12/2024 23:16	21/12/2024 11:14	INTERNA;NAO PROGRAMADA;MEIO AMBIENTE;VENTO	240	1	53807	11,96
1260	390	13811484-1	12	2024	16580	IVI 0110	IVI	1	3	20/12/2024 23:20	21/12/2024 02:56	INTERNA;NAO PROGRAMADA;MEIO AMBIENTE;ARVORE OU VEGETACAO	13800	36	72937	126,16
1261	390	13811501-1	12	2024	12912	GNA 0110	GNA	1	3	20/12/2024 23:22	21/12/2024 11:53	INTERNA;NAO PROGRAMADA;MEIO AMBIENTE;VENTO	13800	133	98383	1663,20
1262	390	13811530-1	12	2024	16580	IVI 0105	IVI	1	3	20/12/2024 23:28	21/12/2024 12:06	INTERNA;NAO PROGRAMADA;MEIO AMBIENTE;ARVORE OU VEGETACAO	13800	12	72937	10,74
1263	390	13811565-1	12	2024	12887	CLA 0107	CLA	1	3	20/12/2024 23:33	21/12/2024 22:52	INTERNA;NAO PROGRAMADA;MEIO AMBIENTE;ARVORE OU VEGETACAO	13800	128	56842	2985,49
1264	390	13811576-1	12	2024	12882	CTL 0108	CTL	1	3	20/12/2024 23:34	21/12/2024 12:24	INTERNA;NAO PROGRAMADA;MEIO AMBIENTE;ARVORE OU VEGETACAO	13800	261	64220	3343,85
1265	390	13811589-1	12	2024	12882	CTL 0103	CTL	1	3	20/12/2024 23:36	21/12/2024 10:55	INTERNA;NAO PROGRAMADA;MEIO AMBIENTE;VENTO	13800	20	64220	226,19
1266	390	13811613-1	12	2024	15819	VAL 0102	VAL	1	3	20/12/2024 23:40	21/12/2024 09:18	INTERNA;NAO PROGRAMADA;MEIO AMBIENTE;VENTO	13800	139	20400	1337,45
1267	390	13811614-1	12	2024	12966	RPI 0102	RPI	1	3	20/12/2024 23:40	21/12/2024 12:02	INTERNA;NAO PROGRAMADA;MEIO AMBIENTE;VENTO	13800	1	69162	12,37
1268	390	13811638-1	12	2024	12845	BAR 0104	BAR	1	3	20/12/2024 23:45	21/12/2024 16:02	INTERNA;NAO PROGRAMADA;MEIO AMBIENTE;VENTO	240	2	120763	32,58
1269	390	13811679-1	12	2024	16587	PAR 0109	PAR	1	3	20/12/2024 23:20	21/12/2024 14:20	INTERNA;NAO PROGRAMADA;MEIO AMBIENTE;VENTO	13800	155	26911	428,60



1270	390	13811682-1	12	2024	12952	PRE 0107	PRE	1	3	20/12/2024 23:54	21/12/2024 13:20	INTERNA;NAO PROGRAMADA;MEIO AMBIENTE;ARVORE OU VEGETACAO	13800	9	39776	120,85
1271	390	13811720-1	12	2024	16589	SAC 0107	SAC	1	3	21/12/2024 00:04	22/12/2024 09:32	INTERNA;NAO PROGRAMADA;MEIO AMBIENTE;ARVORE OU VEGETACAO	240	1	48171	33,46
1272	390	13811723-1	12	2024	16594	VME 0105	VME	1	3	21/12/2024 00:05	21/12/2024 17:17	INTERNA;NAO PROGRAMADA;MEIO AMBIENTE;ARVORE OU VEGETACAO	13800	3	91724	51,62
1273	390	13811741-1	12	2024	16599	GVI 0106	GVI	1	3	21/12/2024 00:07	21/12/2024 09:32	INTERNA;NAO PROGRAMADA;MEIO AMBIENTE;ARVORE OU VEGETACAO	240	1	104424	9,42
1274	390	13811756-1	12	2024	15814	JAG 0108	JAG	1	3	20/12/2024 17:40	21/12/2024 23:51	INTERNA;NAO PROGRAMADA;MEIO AMBIENTE;VENTO	13800	2229	22921	38507,75
1275	390	13811759-1	12	2024	15833	ITN 0104	ITN	1	3	20/12/2024 18:24	22/12/2024 14:05	INTERNA;NAO PROGRAMADA;MEIO AMBIENTE;VENTO	240	2	100728	87,35
1276	390	13811760-1	12	2024	16599	GVI 0103	GVI	1	3	21/12/2024 00:11	21/12/2024 09:49	INTERNA;NAO PROGRAMADA;MEIO AMBIENTE;ARVORE OU VEGETACAO	13800	7	104424	67,44
1277	390	13811786-1	12	2024	12960	PRI 0103	PRI	1	3	21/12/2024 00:18	22/12/2024 10:24	INTERNA;NAO PROGRAMADA;MEIO AMBIENTE;VENTO	13800	44	76907	1500,20
1278	390	13811787-1	12	2024	12837	ANB 0102	ANB	1	3	21/12/2024 00:18	22/12/2024 08:40	INTERNA;NAO PROGRAMADA;MEIO AMBIENTE;VENTO	13800	96	47591	3108,08
1279	390	13811789-1	12	2024	15829	MPA 0109	MPA	1	3	21/12/2024 00:18	22/12/2024 10:15	INTERNA;NAO PROGRAMADA;MEIO AMBIENTE;VENTO	240	2	80237	67,84
1280	390	13811796-1	12	2024	16594	VME 0112	VME	1	3	21/12/2024 00:20	21/12/2024 01:24	INTERNA;NAO PROGRAMADA;MEIO AMBIENTE;VENTO	13800	2590	91724	4663,49
1281	390	13811868-1	12	2024	16583	MAU 0106	MAU	1	3	21/12/2024 00:43	21/12/2024 13:18	INTERNA;NAO PROGRAMADA;MEIO AMBIENTE;VENTO	13800	530	90168	6665,49
1282	390	13811879-1	12	2024	16602	ALCO 0102	ALC	1	3	21/12/2024 00:46	21/12/2024 04:10	INTERNA;NAO PROGRAMADA;MEIO AMBIENTE;ARVORE OU VEGETACAO	13800	8	14856	27,07
1283	390	13811938-1	12	2024	12991	VEM 0112	VEM	1	3	21/12/2024 01:01	21/12/2024 16:10	INTERNA;NAO PROGRAMADA;MEIO AMBIENTE;ARVORE OU VEGETACAO	13800	205	77195	3091,64
1284	390	13811959-1	12	2024	12957	PER 0104	PER	1	3	20/12/2024 19:01	21/12/2024 16:15	INTERNA;NAO PROGRAMADA;MEIO AMBIENTE;ARVORE OU VEGETACAO	13800	82	104246	1740,59
1285	390	13811967-1	12	2024	12915	HIP 0104	HIP	1	3	21/12/2024 01:14	23/12/2024 06:06	INTERNA;NAO PROGRAMADA;MEIO AMBIENTE;ARVORE OU VEGETACAO	13800	116	23343	6131,76
1286	390	13811989-1	12	2024	15814	PPO 0104	PPO	1	3	21/12/2024 01:30	21/12/2024 13:36	INTERNA;NAO PROGRAMADA;MEIO AMBIENTE;VENTO	13800	15	22921	181,55
1287	390	13812015-1	12	2024	12975	SAU 0106	SAU	1	3	20/12/2024 23:54	21/12/2024 04:30	INTERNA;NAO PROGRAMADA;MEIO AMBIENTE;ARVORE OU VEGETACAO	13800	1686	55168	4975,79
1288	390	13812017-1	12	2024	12887	CLA 0102	CLA	1	3	21/12/2024 01:40	21/12/2024 07:18	INTERNA;NAO PROGRAMADA;MEIO AMBIENTE;VENTO	13800	886	56842	4990,64
1289	390	13812036-1	12	2024	12952	PRE 0102	PRE	1	3	21/12/2024 01:00	21/12/2024 03:31	INTERNA;NAO PROGRAMADA;MEIO AMBIENTE;VENTO	13800	134	39776	186,45
1290	390	13812062-1	12	2024	16578	COT 0114	COT	1	3	21/12/2024 00:11	21/12/2024 11:50	INTERNA;NAO PROGRAMADA;MEIO AMBIENTE;ARVORE OU VEGETACAO	13800	11	44999	128,14
1291	390	13812064-1	12	2024	16598	CAC 2304	CAC	1	3	21/12/2024 02:08	21/12/2024 10:50	INTERNA;NAO PROGRAMADA;MEIO AMBIENTE;ARVORE OU VEGETACAO	23000	83	28186	721,82
1292	390	13812074-1	12	2024	16601	PLA 0104	PLA	1	3	21/12/2024 02:15	21/12/2024 11:40	INTERNA;NAO PROGRAMADA;MEIO AMBIENTE;VENTO	13800	90	20894	847,15
1293	390	13812076-1	12	2024	12966	RPI 0111	RPI	1	3	21/12/2024 02:16	21/12/2024 13:34	INTERNA;NAO PROGRAMADA;MEIO AMBIENTE;VENTO	240	1	69162	11,29
1294	390	13812099-1	12	2024	12907	EGU 0103	EGU	1	3	21/12/2024 02:36	21/12/2024 14:01	INTERNA;NAO PROGRAMADA;MEIO AMBIENTE;ARVORE OU VEGETACAO	13800	165	21556	1883,80



1295	390	13812100-1	12	2024	12907	EGU 0105	EGU	1	3	21/12/2024 02:37	21/12/2024 12:14	INTERNA;NAO PROGRAMADA;MEIO AMBIENTE;ARVORE OU VEGETACAO	13800	16	21556	153,83
1296	390	13812102-1	12	2024	16598	CAC 2302	CAC	1	3	21/12/2024 02:37	22/12/2024 00:04	INTERNA;NAO PROGRAMADA;MEIO AMBIENTE;VENTO	23000	64	28186	979,00
1297	390	13812112-1	12	2024	15834	ITP 0102	ITP	1	3	21/12/2024 02:43	21/12/2024 13:48	INTERNA;NAO PROGRAMADA;MEIO AMBIENTE;ARVORE OU VEGETACAO	13800	17	63733	188,34
1298	390	13812114-1	12	2024	12982	TMR 0108	TMR	1	3	21/12/2024 02:43	21/12/2024 19:50	INTERNA;NAO PROGRAMADA;MEIO AMBIENTE;ARVORE OU VEGETACAO	13800	1182	50732	20232,56
1299	390	13812123-1	12	2024	16585	MBE 0105	MBE	1	3	21/12/2024 02:47	21/12/2024 10:22	INTERNA;NAO PROGRAMADA;MEIO AMBIENTE;ARVORE OU VEGETACAO	13800	214	109800	1621,47
1300	390	13812133-1	12	2024	12887	CLA 0112	CLA	1	3	21/12/2024 02:54	22/12/2024 04:25	INTERNA;NAO PROGRAMADA;MEIO AMBIENTE;VENTO	13800	410	56842	10460,69
1301	390	13812138-1	12	2024	12954	PSD 0109	PSD	1	3	21/12/2024 03:02	22/12/2024 13:49	INTERNA;NAO PROGRAMADA;MEIO AMBIENTE;ARVORE OU VEGETACAO	13800	66	70864	2296,10
1302	390	13812167-1	12	2024	15818	VFO 0108	VFO	1	3	21/12/2024 03:18	21/12/2024 19:20	INTERNA;NAO PROGRAMADA;MEIO AMBIENTE;ARVORE OU VEGETACAO	13800	194	70092	3109,71
1303	390	13812168-1	12	2024	12952	PRE 0102	PRE	1	3	21/12/2024 03:18	21/12/2024 15:06	INTERNA;NAO PROGRAMADA;MEIO AMBIENTE;VENTO	240	1	39776	11,80
1304	390	13812188-1	12	2024	16578	COT 0116	COT	1	3	21/12/2024 03:37	21/12/2024 10:13	INTERNA;NAO PROGRAMADA;MEIO AMBIENTE;ARVORE OU VEGETACAO	13800	329	44999	2166,37
1305	390	13812196-1	12	2024	12833	ANA 0110	ANA	1	3	21/12/2024 02:29	22/12/2024 09:48	INTERNA;NAO PROGRAMADA;MEIO AMBIENTE;ARVORE OU VEGETACAO	13800	36	13814	1127,29
1306	390	13812198-1	12	2024	12833	ANA 0110	ANA	1	3	21/12/2024 02:31	21/12/2024 08:26	INTERNA;NAO PROGRAMADA;MEIO AMBIENTE;VENTO	13800	481	13814	2847,65
1307	390	13812210-1	12	2024	12964	REM 0107	REM	1	3	21/12/2024 03:51	21/12/2024 11:47	INTERNA;NAO PROGRAMADA;MEIO AMBIENTE;VENTO	240	3	52377	23,77
1308	390	13812217-1	12	2024	12930	LEO 0106	LEO	1	3	21/12/2024 03:57	21/12/2024 04:12	INTERNA;NAO PROGRAMADA;MEIO AMBIENTE;ARVORE OU VEGETACAO	13800	168	37950	40,46
1309	390	13812218-1	12	2024	12887	CLA 0107	CLA	1	3	21/12/2024 03:57	22/12/2024 01:30	INTERNA;NAO PROGRAMADA;MEIO AMBIENTE;ARVORE OU VEGETACAO	13800	415	56842	8938,29
1310	390	13812219-1	12	2024	16589	SAC 0104	SAC	1	3	21/12/2024 03:59	21/12/2024 15:37	INTERNA;NAO PROGRAMADA;MEIO AMBIENTE;VENTO	240	1	48171	0,97
1311	390	13812224-1	12	2024	15822	TSE 0108	TSE	1	3	21/12/2024 04:01	21/12/2024 09:37	INTERNA;NAO PROGRAMADA;MEIO AMBIENTE;VENTO	13800	72	125841	403,44
1312	390	13812233-1	12	2024	15834	ITP 0102	ITP	1	3	21/12/2024 04:11	21/12/2024 14:49	INTERNA;NAO PROGRAMADA;MEIO AMBIENTE;ARVORE OU VEGETACAO	13800	18	63733	191,38
1313	390	13812235-1	12	2024	15814	PPO 0104	PPO	1	3	21/12/2024 04:11	21/12/2024 14:36	INTERNA;NAO PROGRAMADA;MEIO AMBIENTE;ARVORE OU VEGETACAO	13800	13	22921	135,44
1314	390	13812243-1	12	2024	12957	PER 0106	PER	1	3	21/12/2024 04:17	21/12/2024 09:13	INTERNA;NAO PROGRAMADA;MEIO AMBIENTE;ARVORE OU VEGETACAO	13800	389	104246	1917,66
1315	390	13812252-1	12	2024	12966	RPI 0102	RPI	1	3	21/12/2024 04:23	22/12/2024 14:52	INTERNA;NAO PROGRAMADA;MEIO AMBIENTE;ARVORE OU VEGETACAO	13800	5	69162	172,38
1316	390	13812260-1	12	2024	12997	VPR 0109	VPR	1	3	21/12/2024 04:28	21/12/2024 20:29	INTERNA;NAO PROGRAMADA;MEIO AMBIENTE;VENTO	13800	61	79688	952,55
1317	390	13812273-1	12	2024	12954	PSD 0105	PSD	1	3	21/12/2024 04:38	21/12/2024 13:13	INTERNA;NAO PROGRAMADA;MEIO AMBIENTE;VENTO	13800	1659	70864	9403,77
1318	390	13812275-1	12	2024	12882	CTL 0103	CTL	1	3	21/12/2024 04:39	21/12/2024 11:23	INTERNA;NAO PROGRAMADA;MEIO AMBIENTE;VENTO	13800	11	64220	74,04
1319	390	13812278-1	12	2024	12845	BAR 0109	BAR	1	3	21/12/2024 04:40	22/12/2024 09:20	INTERNA;NAO PROGRAMADA;MEIO AMBIENTE;VENTO	13800	120	120763	3440,07



1320	390	13812279-1	12	2024	12912	GNA 0110	GNA	1	3	21/12/2024 04:42	21/12/2024 18:05	INTERNA;NAO PROGRAMADA;MEIO AMBIENTE;VENTO	13800	2169	98383	14380,22
1321	390	13812281-1	12	2024	16592	VGR 2301	VGR	1	3	21/12/2024 04:42	21/12/2024 10:40	INTERNA;NAO PROGRAMADA;MEIO AMBIENTE;ARVORE OU VEGETACAO	23000	57	21270	340,29
1322	390	13812282-1	12	2024	15834	ITP 0111	ITP	1	3	21/12/2024 04:42	21/12/2024 13:04	INTERNA;NAO PROGRAMADA;MEIO AMBIENTE;ARVORE OU VEGETACAO	13800	6	63733	50,18
1323	390	13812306-1	12	2024	16594	VME 0111	VME	1	3	21/12/2024 04:54	22/12/2024 03:39	INTERNA;NAO PROGRAMADA;MEIO AMBIENTE;ARVORE OU VEGETACAO	13800	36	91724	819,00
1324	390	13812352-1	12	2024	12857	BSI 0107	BSI	1	3	21/12/2024 05:19	21/12/2024 12:06	INTERNA;NAO PROGRAMADA;MEIO AMBIENTE;VENTO	240	2	89611	0,13
1325	390	13812362-1	12	2024	12934	MAT 0108	MAT	1	3	21/12/2024 05:21	21/12/2024 19:06	INTERNA;NAO PROGRAMADA;MEIO AMBIENTE;ARVORE OU VEGETACAO	240	127	139225	1033,68
1326	390	13812369-1	12	2024	16594	VME 0106	VME	1	3	20/12/2024 17:41	22/12/2024 06:53	INTERNA;NAO PROGRAMADA;MEIO AMBIENTE;VENTO	240	144	91724	2020,88
1327	390	13812373-1	12	2024	12991	VEM 0102	VEM	1	3	21/12/2024 05:24	22/12/2024 03:10	INTERNA;NAO PROGRAMADA;MEIO AMBIENTE;VENTO	13800	412	77195	8966,95
1328	390	13812374-1	12	2024	16600	JAC 0104	JAC	1	3	21/12/2024 05:25	21/12/2024 15:24	INTERNA;NAO PROGRAMADA;MEIO AMBIENTE;VENTO	13800	103	64926	1028,57
1329	390	13812387-1	12	2024	16572	BRU 0103	BRU	1	3	21/12/2024 05:29	21/12/2024 16:21	INTERNA;NAO PROGRAMADA;MEIO AMBIENTE;ARVORE OU VEGETACAO	13800	17	55802	184,77
1330	390	13812394-1	12	2024	12976	SIL 0106	SIL	1	3	21/12/2024 05:31	21/12/2024 11:40	INTERNA;NAO PROGRAMADA;MEIO AMBIENTE;VENTO	240	1	51231	1,27
1331	390	13812405-1	12	2024	16597	BAT 0104	BAT	1	3	20/12/2024 18:34	21/12/2024 15:16	INTERNA;NAO PROGRAMADA;MEIO AMBIENTE;VENTO	13800	10	32637	206,99
1332	390	13812406-1	12	2024	16583	MAU 0114	MAU	1	3	21/12/2024 05:35	21/12/2024 21:36	INTERNA;NAO PROGRAMADA;MEIO AMBIENTE;ARVORE OU VEGETACAO	13800	219	90168	6191,37
1333	390	13812424-1	12	2024	12930	LEO 0103	LEO	1	3	21/12/2024 05:43	21/12/2024 11:30	INTERNA;NAO PROGRAMADA;MEIO AMBIENTE;ARVORE OU VEGETACAO	13800	47	37950	271,84
1334	390	13812429-1	12	2024	12882	CTL 0109	CTL	1	3	21/12/2024 05:45	21/12/2024 14:30	INTERNA;NAO PROGRAMADA;MEIO AMBIENTE;ARVORE OU VEGETACAO	13800	73	64220	638,06
1335	390	13812438-1	12	2024	12911	GJU 0103	GJU	1	3	21/12/2024 05:47	21/12/2024 09:09	INTERNA;NAO PROGRAMADA;MEIO AMBIENTE;VENTO	13800	94	25225	315,66
1336	390	13812450-1	12	2024	15826	MSA 0111	MSA	1	3	21/12/2024 05:48	21/12/2024 18:03	INTERNA;NAO PROGRAMADA;MEIO AMBIENTE;VENTO	13800	186	91804	2280,93
1337	390	13812451-1	12	2024	16594	VME 0112	VME	1	3	21/12/2024 05:48	21/12/2024 23:14	INTERNA;NAO PROGRAMADA;MEIO AMBIENTE;ARVORE OU VEGETACAO	13800	200	91724	2287,48
1338	390	13812461-1	12	2024	16594	VME 0112	VME	1	3	21/12/2024 05:50	21/12/2024 17:25	INTERNA;NAO PROGRAMADA;MEIO AMBIENTE;VENTO	13800	84	91724	972,39
1339	390	13812462-1	12	2024	12927	JOR 0104	JOR	1	3	21/12/2024 05:50	22/12/2024 10:05	INTERNA;NAO PROGRAMADA;MEIO AMBIENTE;VENTO	240	2	17020	56,47
1340	390	13812476-1	12	2024	15834	ITP 0107	ITP	1	3	21/12/2024 03:31	21/12/2024 13:59	INTERNA;NAO PROGRAMADA;MEIO AMBIENTE;VENTO	13800	27	63733	282,16
1341	390	13812485-1	12	2024	12927	JOR 0103	JOR	1	3	21/12/2024 05:56	21/12/2024 15:03	INTERNA;NAO PROGRAMADA;MEIO AMBIENTE;ARVORE OU VEGETACAO	240	2	17020	18,22
1342	390	13812487-1	12	2024	16585	MBE 0102	MBE	1	3	21/12/2024 05:57	21/12/2024 15:49	INTERNA;NAO PROGRAMADA;MEIO AMBIENTE;ARVORE OU VEGETACAO	240	1	109800	9,86
1343	390	13812497-1	12	2024	16599	GVI 0106	GVI	1	3	21/12/2024 06:00	21/12/2024 10:41	INTERNA;NAO PROGRAMADA;MEIO AMBIENTE;VENTO	240	4	104424	18,78
1344	390	13812499-1	12	2024	15822	TSE 0108	TSE	1	3	21/12/2024 06:00	21/12/2024 11:07	INTERNA;NAO PROGRAMADA;MEIO AMBIENTE;ARVORE OU VEGETACAO	240	1	125841	1,86



1345	390	13812501-1	12	2024	12934	MAT 0109	MAT	1	3	21/12/2024 06:01	22/12/2024 09:29	INTERNA;NAO PROGRAMADA;MEIO AMBIENTE;VENTO	13800	128	139225	3516,44
1346	390	13812540-1	12	2024	15822	TSE 0108	TSE	1	3	21/12/2024 06:06	22/12/2024 14:05	INTERNA;NAO PROGRAMADA;MEIO AMBIENTE;ARVORE OU VEGETACAO	240	1	125841	31,98
1347	390	13812567-1	12	2024	12833	ANA 0104	ANA	1	3	20/12/2024 13:28	22/12/2024 10:05	INTERNA;NAO PROGRAMADA;MEIO AMBIENTE;ARVORE OU VEGETACAO	13800	8	13814	356,86
1348	390	13812570-1	12	2024	16582	JGL 0107	JGL	1	3	21/12/2024 06:09	21/12/2024 10:52	INTERNA;NAO PROGRAMADA;MEIO AMBIENTE;VENTO	13800	139	29355	654,92
1349	390	13812618-1	12	2024	16591	TUC 0102	TUC	1	3	21/12/2024 06:22	21/12/2024 15:00	INTERNA;NAO PROGRAMADA;MEIO AMBIENTE;VENTO	13800	227	51767	1956,30
1350	390	13812621-1	12	2024	12928	JUQ 0104	JUQ	1	3	21/12/2024 06:23	22/12/2024 07:04	INTERNA;NAO PROGRAMADA;MEIO AMBIENTE;ARVORE OU VEGETACAO	240	1	19481	24,67
1351	390	13812622-1	12	2024	12922	ITR 0112	ITR	1	3	21/12/2024 06:15	22/12/2024 01:31	INTERNA;NAO PROGRAMADA;MEIO AMBIENTE;VENTO	13800	1041	101345	13250,56
1352	390	13812625-1	12	2024	12968	RGR 0105	RGR	1	3	21/12/2024 06:24	22/12/2024 20:10	INTERNA;NAO PROGRAMADA;MEIO AMBIENTE;ARVORE OU VEGETACAO	13800	8	34956	302,17
1353	390	13812627-1	12	2024	12907	EGU 0102	EGU	1	3	21/12/2024 06:24	21/12/2024 19:20	INTERNA;NAO PROGRAMADA;MEIO AMBIENTE;ARVORE OU VEGETACAO	13800	7	21556	90,55
1354	390	13812637-1	12	2024	12927	JOR 0104	JOR	1	3	21/12/2024 06:27	22/12/2024 11:09	INTERNA;NAO PROGRAMADA;MEIO AMBIENTE;VENTO	13800	59	17020	1693,76
1355	390	13812664-1	12	2024	15818	VFO 0107	VFO	1	3	21/12/2024 06:31	22/12/2024 12:00	INTERNA;NAO PROGRAMADA;MEIO AMBIENTE;ARVORE OU VEGETACAO	13800	1	70092	29,47
1356	390	13812670-1	12	2024	12880	CVE 0105	CVE	1	3	20/12/2024 17:11	21/12/2024 12:58	INTERNA;NAO PROGRAMADA;MEIO AMBIENTE;VENTO	240	1	37385	1,20
1357	390	13812677-1	12	2024	16588	PPU 0115	PPU	1	3	21/12/2024 06:33	22/12/2024 08:49	INTERNA;NAO PROGRAMADA;MEIO AMBIENTE;ARVORE OU VEGETACAO	240	1	54103	26,27
1358	390	13812678-1	12	2024	16587	BJU 0102	BJU	1	3	21/12/2024 06:33	21/12/2024 09:40	INTERNA;NAO PROGRAMADA;MEIO AMBIENTE;ARVORE OU VEGETACAO	13800	223	26911	694,89
1359	390	13812681-1	12	2024	12892	COI 0104	COI	1	3	21/12/2024 05:33	21/12/2024 22:16	INTERNA;NAO PROGRAMADA;MEIO AMBIENTE;ARVORE OU VEGETACAO	13800	95	28395	1542,87
1360	390	13812683-1	12	2024	12845	BAR 0102	BAR	1	3	21/12/2024 06:34	22/12/2024 10:45	INTERNA;NAO PROGRAMADA;MEIO AMBIENTE;VENTO	240	1	120763	28,18
1361	390	13812688-1	12	2024	16606	SER 0105	SER	1	3	21/12/2024 06:36	22/12/2024 14:11	INTERNA;NAO PROGRAMADA;MEIO AMBIENTE;VENTO	13800	39	18661	102,15
1362	390	13812690-1	12	2024	12887	CLA 0108	CLA	1	3	20/12/2024 17:10	21/12/2024 15:40	INTERNA;NAO PROGRAMADA;MEIO AMBIENTE;VENTO	13800	449	56842	9815,35
1363	390	13812692-1	12	2024	12996	VPC 0108	VPC	1	3	21/12/2024 06:37	21/12/2024 11:50	INTERNA;NAO PROGRAMADA;MEIO AMBIENTE;VENTO	13800	27	62062	140,90
1364	390	13812702-1	12	2024	12946	MOR 0102	MOR	1	3	21/12/2024 06:38	21/12/2024 14:35	INTERNA;NAO PROGRAMADA;MEIO AMBIENTE;ARVORE OU VEGETACAO	240	1	23620	7,94
1365	390	13812705-1	12	2024	12907	EGU 0103	EGU	1	3	21/12/2024 06:39	21/12/2024 12:27	INTERNA;NAO PROGRAMADA;MEIO AMBIENTE;ARVORE OU VEGETACAO	13800	25	21556	144,92
1366	390	13812706-1	12	2024	12957	PER 0111	PER	1	3	21/12/2024 06:39	21/12/2024 15:04	INTERNA;NAO PROGRAMADA;MEIO AMBIENTE;VENTO	13800	47	104246	395,81
1367	390	13812715-1	12	2024	15829	MPA 0109	MPA	1	3	21/12/2024 06:40	22/12/2024 08:09	INTERNA;NAO PROGRAMADA;MEIO AMBIENTE;ARVORE OU VEGETACAO	13800	298	80237	7590,89
1368	390	13812726-1	12	2024	12997	VPR 0111	VPR	1	3	21/12/2024 06:42	22/12/2024 08:31	INTERNA;NAO PROGRAMADA;MEIO AMBIENTE;VENTO	13800	33	79688	852,17
1369	390	13812734-1	12	2024	12857	BSI 0107	BSI	1	3	21/12/2024 06:43	22/12/2024 15:06	INTERNA;NAO PROGRAMADA;MEIO AMBIENTE;ARVORE OU VEGETACAO	13800	109	89611	3529,72



1370	390	13812740-1	12	2024	12975	SAU 0106	SAU	1	3	21/12/2024 06:37	21/12/2024 13:12	INTERNA;NAO PROGRAMADA;MEIO AMBIENTE;VENTO	13800	1685	55168	500,08
1371	390	13812760-1	12	2024	15834	ITP 0104	ITP	1	3	21/12/2024 06:46	21/12/2024 17:42	INTERNA;NAO PROGRAMADA;MEIO AMBIENTE;ARVORE OU VEGETACAO	13800	7	63733	76,52
1372	390	13812761-1	12	2024	12877	CRA 0114	CRA	1	3	21/12/2024 06:46	22/12/2024 11:42	INTERNA;NAO PROGRAMADA;MEIO AMBIENTE;VENTO	240	1	88099	28,94
1373	390	13812764-1	12	2024	16583	MAU 0102	MAU	1	3	21/12/2024 06:47	21/12/2024 14:11	INTERNA;NAO PROGRAMADA;MEIO AMBIENTE;VENTO	240	1	90168	0,70
1374	390	13812767-1	12	2024	15829	MPA 0110	MPA	1	3	21/12/2024 06:47	22/12/2024 09:53	INTERNA;NAO PROGRAMADA;MEIO AMBIENTE;ARVORE OU VEGETACAO	13800	198	80237	5364,92
1375	390	13812782-1	12	2024	12912	GNA 0110	GNA	1	3	20/12/2024 17:42	21/12/2024 12:10	INTERNA;NAO PROGRAMADA;MEIO AMBIENTE;VENTO	13800	288	98383	1532,72
1376	390	13812793-1	12	2024	12833	ANA 0111	ANA	1	3	21/12/2024 06:51	21/12/2024 16:25	INTERNA;NAO PROGRAMADA;MEIO AMBIENTE;ARVORE OU VEGETACAO	13800	53	13814	506,50
1377	390	13812805-1	12	2024	12927	JOR 0108	JOR	1	3	21/12/2024 06:53	22/12/2024 10:34	INTERNA;NAO PROGRAMADA;MEIO AMBIENTE;VENTO	240	2	17020	55,37
1378	390	13812815-1	12	2024	16592	VGR 2302	VGR	1	3	21/12/2024 06:55	21/12/2024 11:40	INTERNA;NAO PROGRAMADA;MEIO AMBIENTE;VENTO	23000	141	21270	669,20
1379	390	13812823-1	12	2024	15830	PPR 0106	PPR	1	3	21/12/2024 06:56	22/12/2024 18:22	INTERNA;NAO PROGRAMADA;MEIO AMBIENTE;VENTO	13800	11	103115	389,75
1380	390	13812843-1	12	2024	16591	TUC 0108	TUC	1	3	21/12/2024 06:58	22/12/2024 12:23	INTERNA;NAO PROGRAMADA;MEIO AMBIENTE;VENTO	240	1	51767	29,42
1381	390	13812849-1	12	2024	12934	MAT 0106	MAT	1	3	21/12/2024 06:58	22/12/2024 10:10	INTERNA;NAO PROGRAMADA;MEIO AMBIENTE;ARVORE OU VEGETACAO	13800	5	139225	135,93
1382	390	13812865-1	12	2024	16580	IVI 0104	IVI	1	3	20/12/2024 18:06	21/12/2024 16:56	INTERNA;NAO PROGRAMADA;MEIO AMBIENTE;ARVORE OU VEGETACAO	13800	49	72937	1118,41
1383	390	13812872-1	12	2024	12838	AUT 0107	AUT	1	3	21/12/2024 07:02	21/12/2024 15:27	INTERNA;NAO PROGRAMADA;MEIO AMBIENTE;VENTO	240	5	71205	42,10
1384	390	13812879-1	12	2024	12922	ITR 0112	ITR	1	3	21/12/2024 07:03	22/12/2024 09:51	INTERNA;NAO PROGRAMADA;MEIO AMBIENTE;VENTO	13800	40	101345	1072,34
1385	390	13812880-1	12	2024	16598	CAC 2302	CAC	1	3	21/12/2024 07:03	21/12/2024 23:05	INTERNA;NAO PROGRAMADA;MEIO AMBIENTE;ARVORE OU VEGETACAO	23000	80	28186	1282,84
1386	390	13812895-1	12	2024	12960	MAD 0105	MAD	1	3	21/12/2024 07:05	21/12/2024 19:28	INTERNA;NAO PROGRAMADA;MEIO AMBIENTE;VENTO	13800	93	76907	1152,37
1387	390	13812909-1	12	2024	16583	MAU 0108	MAU	1	3	21/12/2024 07:07	21/12/2024 12:14	INTERNA;NAO PROGRAMADA;MEIO AMBIENTE;VENTO	240	1	90168	5,12
1388	390	13812913-1	12	2024	16587	BJU 0102	BJU	1	3	21/12/2024 07:08	21/12/2024 15:18	INTERNA;NAO PROGRAMADA;MEIO AMBIENTE;ARVORE OU VEGETACAO	13800	67	26911	547,56
1389	390	13812926-1	12	2024	12999	VTA 0106	VTA	1	3	20/12/2024 17:12	22/12/2024 12:18	INTERNA;NAO PROGRAMADA;MEIO AMBIENTE;VENTO	240	1	68420	43,11
1390	390	13812937-1	12	2024	12892	COI 0103	COI	1	3	21/12/2024 07:11	23/12/2024 05:24	INTERNA;NAO PROGRAMADA;MEIO AMBIENTE;VENTO	13800	462	28395	21247,49
1391	390	13812939-1	12	2024	12887	CLA 0102	CLA	1	3	21/12/2024 07:12	22/12/2024 03:00	INTERNA;NAO PROGRAMADA;MEIO AMBIENTE;VENTO	13800	199	56842	3926,25
1392	390	13812951-1	12	2024	12882	CTL 0109	CTL	1	3	21/12/2024 07:13	21/12/2024 13:57	INTERNA;NAO PROGRAMADA;MEIO AMBIENTE;VENTO	240	1	64220	6,72
1393	390	13812952-1	12	2024	15817	ERM 0102	ERM	1	3	21/12/2024 07:13	21/12/2024 14:27	INTERNA;NAO PROGRAMADA;MEIO AMBIENTE;VENTO	240	2	92299	14,46
1394	390	13812953-1	12	2024	12936	MEN 0109	MEN	1	3	21/12/2024 07:14	22/12/2024 08:29	INTERNA;NAO PROGRAMADA;MEIO AMBIENTE;DESCARGA ATMOSFERICA	13800	67	19822	1692,64
1395	390	13812954-1	12	2024	13000	VIT 0106	VIT	1	3	21/12/2024 07:14	21/12/2024 09:38	INTERNA;NAO PROGRAMADA;MEIO AMBIENTE;VENTO	240	5	103291	8,25



1396	390	13812969-1	12	2024	12883	CAT 0105	CAT	1	3	21/12/2024 07:16	21/12/2024 11:27	INTERNA;NAO PROGRAMADA;MEIO AMBIENTE;VENTO	240	1	20917	0,28
1397	390	13812981-1	12	2024	12973	SND 0113	SND	1	3	21/12/2024 07:18	22/12/2024 10:59	INTERNA;NAO PROGRAMADA;MEIO AMBIENTE;VENTO	13800	1	52390	27,68
1398	390	13812992-1	12	2024	15830	MAD 0111	MAD	1	3	21/12/2024 07:19	22/12/2024 10:00	INTERNA;NAO PROGRAMADA;MEIO AMBIENTE;VENTO	13800	47	103115	1014,40
1399	390	13812995-1	12	2024	15827	MAZ 0102	MAZ	1	3	21/12/2024 07:19	21/12/2024 20:43	INTERNA;NAO PROGRAMADA;MEIO AMBIENTE;ARVORE OU VEGETACAO	240	1	154454	13,39
1400	390	13813039-1	12	2024	15841	BAI 0111	BAI	1	3	21/12/2024 07:25	22/12/2024 15:51	INTERNA;NAO PROGRAMADA;MEIO AMBIENTE;ARVORE OU VEGETACAO	13800	1	66490	32,43
1401	390	13813046-1	12	2024	12930	LEO 0104	LEO	1	3	21/12/2024 07:26	21/12/2024 12:10	INTERNA;NAO PROGRAMADA;MEIO AMBIENTE;VENTO	13800	12	37950	56,70
1402	390	13813073-1	12	2024	15814	JAG 0102	JAG	1	3	21/12/2024 07:31	21/12/2024 14:09	INTERNA;NAO PROGRAMADA;MEIO AMBIENTE;VENTO	240	1	22921	6,03
1403	390	13813077-1	12	2024	12892	COI 0107	COI	1	3	21/12/2024 07:31	22/12/2024 19:47	INTERNA;NAO PROGRAMADA;MEIO AMBIENTE;ARVORE OU VEGETACAO	13800	66	28395	2393,03
1404	390	13813079-1	12	2024	16579	GUM 0109	GUM	1	3	21/12/2024 07:31	21/12/2024 17:16	INTERNA;NAO PROGRAMADA;MEIO AMBIENTE;ARVORE OU VEGETACAO	240	21	82615	74,94
1405	390	13813082-1	12	2024	12838	AUT 0104	AUT	1	3	21/12/2024 07:32	22/12/2024 11:35	INTERNA;NAO PROGRAMADA;MEIO AMBIENTE;ARVORE OU VEGETACAO	240	1	71205	28,05
1406	390	13813139-1	12	2024	16577	CLE 0108	CLE	1	3	21/12/2024 07:38	21/12/2024 19:40	INTERNA;NAO PROGRAMADA;MEIO AMBIENTE;ARVORE OU VEGETACAO	13800	468	28283	88,53
1407	390	13813141-1	12	2024	12947	NAC 0107	NAC	1	3	21/12/2024 07:38	21/12/2024 16:37	INTERNA;NAO PROGRAMADA;MEIO AMBIENTE;VENTO	13800	250	112328	2245,49
1408	390	13813163-1	12	2024	12934	MAT 0108	MAT	1	3	21/12/2024 07:41	22/12/2024 10:13	INTERNA;NAO PROGRAMADA;MEIO AMBIENTE;ARVORE OU VEGETACAO	13800	428	139225	11350,80
1409	390	13813165-1	12	2024	15826	MSA 0112	MSA	1	3	21/12/2024 07:41	22/12/2024 12:21	INTERNA;NAO PROGRAMADA;MEIO AMBIENTE;VENTO	240	2	91804	57,30
1410	390	13813175-1	12	2024	12947	NAC 0102	NAC	1	3	21/12/2024 07:42	21/12/2024 15:41	INTERNA;NAO PROGRAMADA;MEIO AMBIENTE;VENTO	240	1	112328	0,19
1411	390	13813177-1	12	2024	12967	RBO 0110	RBO	1	3	20/12/2024 19:10	21/12/2024 20:36	INTERNA;NAO PROGRAMADA;MEIO AMBIENTE;VENTO	240	277	85599	473,59
1412	390	13813181-1	12	2024	16595	ALP 0109	ALP	1	3	21/12/2024 07:43	21/12/2024 17:33	INTERNA;NAO PROGRAMADA;MEIO AMBIENTE;VENTO	13800	51	39420	502,07
1413	390	13813186-1	12	2024	16593	IMG 0104	IMG	1	3	21/12/2024 07:43	21/12/2024 16:55	INTERNA;NAO PROGRAMADA;MEIO AMBIENTE;VENTO	13800	7	107931	64,39
1414	390	13813196-1	12	2024	12877	CRA 0108	CRA	1	3	21/12/2024 07:44	22/12/2024 13:33	INTERNA;NAO PROGRAMADA;MEIO AMBIENTE;VENTO	240	1	88099	29,80
1415	390	13813213-1	12	2024	15822	TSE 0106	TSE	1	3	20/12/2024 17:48	21/12/2024 23:31	INTERNA;NAO PROGRAMADA;MEIO AMBIENTE;VENTO	13800	40	125841	1188,54
1416	390	13813221-1	12	2024	12996	VPC 0113	VPC	1	3	21/12/2024 07:48	21/12/2024 13:00	INTERNA;NAO PROGRAMADA;MEIO AMBIENTE;VENTO	240	2	62062	10,37
1417	390	13813232-1	12	2024	12911	GJU 0114	GJU	1	3	21/12/2024 07:50	21/12/2024 20:12	INTERNA;NAO PROGRAMADA;MEIO AMBIENTE;ARVORE OU VEGETACAO	240	1	25225	12,36
1418	390	13813265-1	12	2024	15834	ITP 0111	ITP	1	3	21/12/2024 07:53	21/12/2024 16:40	INTERNA;NAO PROGRAMADA;MEIO AMBIENTE;ARVORE OU VEGETACAO	13800	69	63733	128,33
1419	390	13813273-1	12	2024	15833	ITN 0107	ITN	1	3	21/12/2024 07:54	21/12/2024 12:40	INTERNA;NAO PROGRAMADA;MEIO AMBIENTE;ARVORE OU VEGETACAO	13800	40	100728	190,49
1420	390	13813277-1	12	2024	12968	RGR 0105	RGR	1	3	21/12/2024 06:44	21/12/2024 11:15	INTERNA;NAO PROGRAMADA;MEIO AMBIENTE;ARVORE OU VEGETACAO	13800	8	34956	30,49



1421	390	13813296-1	12	2024	16592	VGR 2304	VGR	1	3	21/12/2024 07:56	22/12/2024 09:54	INTERNA;NAO PROGRAMADA;MEIO AMBIENTE;ARVORE OU VEGETACAO	240	2	21270	51,92
1422	390	13813324-1	12	2024	12966	RPI 0110	RPI	1	3	21/12/2024 07:59	23/12/2024 01:45	INTERNA;NAO PROGRAMADA;MEIO AMBIENTE;VENTO	240	4	69162	167,01
1423	390	13813325-1	12	2024	16581	JAN 0112	JAN	1	3	21/12/2024 07:59	21/12/2024 15:12	INTERNA;NAO PROGRAMADA;MEIO AMBIENTE;VENTO	13800	11	80828	79,29
1424	390	13813337-1	12	2024	12927	JOR 0103	JOR	1	3	21/12/2024 08:00	22/12/2024 17:00	INTERNA;NAO PROGRAMADA;MEIO AMBIENTE;ARVORE OU VEGETACAO	13800	2	17020	65,98
1425	390	13813360-1	12	2024	16583	MAU 0102	MAU	1	3	21/12/2024 08:02	22/12/2024 01:15	INTERNA;NAO PROGRAMADA;MEIO AMBIENTE;ARVORE OU VEGETACAO	13800	38	90168	653,96
1426	390	13813380-1	12	2024	12947	NAC 0106	NAC	1	3	21/12/2024 08:04	22/12/2024 12:30	INTERNA;NAO PROGRAMADA;MEIO AMBIENTE;VENTO	13800	227	112328	6453,23
1427	390	13813390-1	12	2024	12838	AUT 0104	AUT	1	3	21/12/2024 08:05	22/12/2024 11:50	INTERNA;NAO PROGRAMADA;MEIO AMBIENTE;ARVORE OU VEGETACAO	240	1	71205	27,74
1428	390	13813403-1	12	2024	12934	MAT 0102	MAT	1	3	21/12/2024 08:07	22/12/2024 10:15	INTERNA;NAO PROGRAMADA;MEIO AMBIENTE;ARVORE OU VEGETACAO	13800	54	139225	1410,78
1429	390	13813404-1	12	2024	15834	ITP 0104	ITP	1	3	21/12/2024 08:07	21/12/2024 09:02	INTERNA;NAO PROGRAMADA;MEIO AMBIENTE;ARVORE OU VEGETACAO	13800	14	63733	12,67
1430	390	13813419-1	12	2024	15829	MPA 0106	MPA	1	3	21/12/2024 08:08	22/12/2024 11:08	INTERNA;NAO PROGRAMADA;MEIO AMBIENTE;ARVORE OU VEGETACAO	240	3	80237	80,96
1431	390	13813431-1	12	2024	12912	GNA 0115	GNA	1	3	21/12/2024 08:09	21/12/2024 13:20	INTERNA;NAO PROGRAMADA;MEIO AMBIENTE;VENTO	13800	82	98383	423,89
1432	390	13813447-1	12	2024	15833	ITN 0103	ITN	1	3	20/12/2024 17:32	22/12/2024 10:37	INTERNA;NAO PROGRAMADA;MEIO AMBIENTE;ARVORE OU VEGETACAO	13800	83	100728	3409,87
1433	390	13813458-1	12	2024	15817	ERM 0104	ERM	1	3	21/12/2024 08:12	21/12/2024 12:49	INTERNA;NAO PROGRAMADA;MEIO AMBIENTE;ARVORE OU VEGETACAO	240	2	92299	1,07
1434	390	13813467-1	12	2024	12966	RPI 0106	RPI	1	3	21/12/2024 08:13	21/12/2024 14:24	INTERNA;NAO PROGRAMADA;MEIO AMBIENTE;ARVORE OU VEGETACAO	13800	34	69162	210,32
1435	390	13813484-1	12	2024	12958	PNH 0111	PNH	1	3	21/12/2024 08:14	21/12/2024 11:08	INTERNA;NAO PROGRAMADA;MEIO AMBIENTE;ARVORE OU VEGETACAO	13800	81	28248	198,52
1436	390	13813514-1	12	2024	12982	TMR 0105	TMR	1	3	21/12/2024 08:18	22/12/2024 13:24	INTERNA;NAO PROGRAMADA;MEIO AMBIENTE;VENTO	240	1	50732	29,11
1437	390	13813535-1	12	2024	12999	VTA 0102	VTA	1	3	21/12/2024 08:19	22/12/2024 11:37	INTERNA;NAO PROGRAMADA;MEIO AMBIENTE;VENTO	240	4	68420	109,17
1438	390	13813536-1	12	2024	15828	MOC 0112	MOC	1	3	21/12/2024 08:19	22/12/2024 09:35	INTERNA;NAO PROGRAMADA;MEIO AMBIENTE;ARVORE OU VEGETACAO	240	4	18165	101,03
1439	390	13813548-1	12	2024	15841	BAI 0104	BAI	1	3	21/12/2024 08:21	21/12/2024 13:37	INTERNA;NAO PROGRAMADA;MEIO AMBIENTE;VENTO	240	3	66490	15,83
1440	390	13813564-1	12	2024	12845	BAR 0111	BAR	1	3	21/12/2024 08:22	22/12/2024 14:10	INTERNA;NAO PROGRAMADA;MEIO AMBIENTE;VENTO	240	2	120763	59,58
1441	390	13813565-1	12	2024	12912	GNA 0106	GNA	1	3	21/12/2024 08:22	21/12/2024 12:19	INTERNA;NAO PROGRAMADA;MEIO AMBIENTE;VENTO	240	6	98383	23,66
1442	390	13813570-1	12	2024	16581	JAN 0113	JAN	1	3	21/12/2024 08:23	21/12/2024 12:55	INTERNA;NAO PROGRAMADA;MEIO AMBIENTE;VENTO	240	1	80828	4,54
1443	390	13813575-1	12	2024	15832	LIM 0108	LIM	1	3	21/12/2024 08:23	21/12/2024 12:25	INTERNA;NAO PROGRAMADA;MEIO AMBIENTE;VENTO	13800	3299	60094	2730,45
1444	390	13813596-1	12	2024	16578	COT 0116	COT	1	3	21/12/2024 08:25	21/12/2024 13:03	INTERNA;NAO PROGRAMADA;MEIO AMBIENTE;VENTO	240	1	44999	4,64
1445	390	13813604-1	12	2024	16592	VGR 2302	VGR	1	3	21/12/2024 08:27	22/12/2024 10:37	INTERNA;NAO PROGRAMADA;MEIO AMBIENTE;VENTO	240	1	21270	26,17





1446	390	13813621-1	12	2024	12934	MAT 0102	MAT	1	3	21/12/2024 08:28	21/12/2024 13:26	INTERNA;NAO PROGRAMADA;MEIO AMBIENTE;VENTO	13800	91	139225	452,19
1447	390	13813645-1	12	2024	12887	CLA 0108	CLA	1	3	21/12/2024 08:30	22/12/2024 12:18	INTERNA;NAO PROGRAMADA;MEIO AMBIENTE;VENTO	240	1	56842	27,81
1448	390	13813646-1	12	2024	12826	ABV 0108	ABV	1	3	21/12/2024 08:12	22/12/2024 00:02	INTERNA;NAO PROGRAMADA;MEIO AMBIENTE;ARVORE OU VEGETACAO	13800	28	25498	443,56
1449	390	13813655-1	12	2024	12857	BSI 0104	BSI	1	3	21/12/2024 08:31	22/12/2024 16:03	INTERNA;NAO PROGRAMADA;MEIO AMBIENTE;ARVORE OU VEGETACAO	240	1	89611	31,54
1450	390	13813664-1	12	2024	12927	JOR 0102	JOR	1	3	21/12/2024 08:32	21/12/2024 15:16	INTERNA;NAO PROGRAMADA;MEIO AMBIENTE;ARVORE OU VEGETACAO	13800	57	17020	384,34
1451	390	13813671-1	12	2024	16599	GVI 0109	GVI	1	3	21/12/2024 08:33	22/12/2024 11:52	INTERNA;NAO PROGRAMADA;MEIO AMBIENTE;ARVORE OU VEGETACAO	240	1	104424	27,33
1452	390	13813701-1	12	2024	12877	CRA 0114	CRA	1	3	21/12/2024 08:36	22/12/2024 14:00	INTERNA;NAO PROGRAMADA;MEIO AMBIENTE;VENTO	13800	77	88099	2264,72
1453	390	13813711-1	12	2024	12833	ANA 0110	ANA	1	3	21/12/2024 08:36	22/12/2024 16:17	INTERNA;NAO PROGRAMADA;MEIO AMBIENTE;VENTO	240	1	13814	30,26
1454	390	13813714-1	12	2024	12993	VGU 0104	VGU	1	3	21/12/2024 08:36	22/12/2024 09:40	INTERNA;NAO PROGRAMADA;MEIO AMBIENTE;ARVORE OU VEGETACAO	13800	44	23257	1102,85
1455	390	13813718-1	12	2024	15834	ITP 0108	ITP	1	3	21/12/2024 08:36	21/12/2024 20:00	INTERNA;NAO PROGRAMADA;MEIO AMBIENTE;VENTO	13800	74	63733	843,58
1456	390	13813721-1	12	2024	16578	COT 0111	COT	1	3	21/12/2024 08:37	21/12/2024 14:01	INTERNA;NAO PROGRAMADA;MEIO AMBIENTE;VENTO	240	7	44999	37,79
1457	390	13813726-1	12	2024	16580	IVI 0110	IVI	1	3	21/12/2024 08:37	22/12/2024 13:36	INTERNA;NAO PROGRAMADA;MEIO AMBIENTE;ARVORE OU VEGETACAO	240	1	72937	28,98
1458	390	13813742-1	12	2024	12966	RPI 0106	RPI	1	3	21/12/2024 08:38	21/12/2024 15:21	INTERNA;NAO PROGRAMADA;MEIO AMBIENTE;VENTO	13800	4	69162	26,84
1459	390	13813750-1	12	2024	16572	BRU 0112	BRU	1	3	21/12/2024 08:39	21/12/2024 12:24	INTERNA;NAO PROGRAMADA;MEIO AMBIENTE;ARVORE OU VEGETACAO	13800	2	55802	7,50
1460	390	13813756-1	12	2024	12977	SUM 0102	SUM	1	3	21/12/2024 08:40	21/12/2024 15:35	INTERNA;NAO PROGRAMADA;MEIO AMBIENTE;VENTO	13800	2213	30085	13501,10
1461	390	13813758-1	12	2024	12928	JUQ 0104	JUQ	1	3	21/12/2024 08:40	21/12/2024 14:15	INTERNA;NAO PROGRAMADA;MEIO AMBIENTE;ARVORE OU VEGETACAO	13800	15	19481	83,71
1462	390	13813767-1	12	2024	16598	CAC 2303	CAC	1	3	21/12/2024 08:41	22/12/2024 09:29	INTERNA;NAO PROGRAMADA;MEIO AMBIENTE;ARVORE OU VEGETACAO	23000	3	28186	74,42
1463	390	13813775-1	12	2024	12929	LAP 0108	LAP	1	3	21/12/2024 08:41	22/12/2024 03:07	INTERNA;NAO PROGRAMADA;MEIO AMBIENTE;ARVORE OU VEGETACAO	240	1	35027	18,43
1464	390	13813803-1	12	2024	15834	ITP 0112	ITP	1	3	21/12/2024 08:43	22/12/2024 09:40	INTERNA;NAO PROGRAMADA;MEIO AMBIENTE;VENTO	240	1	63733	24,94
1465	390	13813846-1	12	2024	12928	JUQ 0104	JUQ	1	3	21/12/2024 08:47	21/12/2024 14:13	INTERNA;NAO PROGRAMADA;MEIO AMBIENTE;ARVORE OU VEGETACAO	13800	14	19481	76,01
1466	390	13813853-1	12	2024	16578	COT 0106	COT	1	3	21/12/2024 08:48	21/12/2024 15:25	INTERNA;NAO PROGRAMADA;MEIO AMBIENTE;VENTO	240	1	44999	6,62
1467	390	13813858-1	12	2024	16576	CPI 0110	CPI	1	3	21/12/2024 08:48	21/12/2024 11:21	INTERNA;NAO PROGRAMADA;MEIO AMBIENTE;VENTO	240	3	88156	7,66
1468	390	13813864-1	12	2024	12947	NAC 0105	NAC	1	3	21/12/2024 08:49	21/12/2024 15:52	INTERNA;NAO PROGRAMADA;MEIO AMBIENTE;ARVORE OU VEGETACAO	240	1	112328	7,06
1469	390	13813886-1	12	2024	12874	CAP 0104	CAP	1	3	21/12/2024 08:50	23/12/2024 01:03	INTERNA;NAO PROGRAMADA;MEIO AMBIENTE;ARVORE OU VEGETACAO	13800	48	45609	1929,80
1470	390	13813894-1	12	2024	12999	VTA 0105	VTA	1	3	21/12/2024 08:51	22/12/2024 13:32	INTERNA;NAO PROGRAMADA;MEIO AMBIENTE;VENTO	240	1	68420	28,69



1471	390	13813929-1	12	2024	16593	VAR 0104	VAR	1	3	21/12/2024 08:53	21/12/2024 16:40	INTERNA;NAO PROGRAMADA;MEIO AMBIENTE;ARVORE OU VEGETACAO	13800	4	107931	31,12
1472	390	13813931-1	12	2024	12880	CVE 0102	CVE	1	3	21/12/2024 08:53	22/12/2024 11:37	INTERNA;NAO PROGRAMADA;MEIO AMBIENTE;VENTO	240	1	37385	26,73
1473	390	13813936-1	12	2024	12947	NAC 0102	NAC	1	3	21/12/2024 08:53	23/12/2024 12:12	INTERNA;NAO PROGRAMADA;MEIO AMBIENTE;VENTO	240	5	112328	256,57
1474	390	13813955-1	12	2024	12958	PNH 0104	PNH	1	3	21/12/2024 08:55	21/12/2024 11:18	INTERNA;NAO PROGRAMADA;MEIO AMBIENTE;VENTO	13800	289	28248	688,62
1475	390	13813965-1	12	2024	15826	MSA 0103	MSA	1	3	21/12/2024 08:56	22/12/2024 19:40	INTERNA;NAO PROGRAMADA;MEIO AMBIENTE;VENTO	240	1	91804	34,73
1476	390	13813969-1	12	2024	12892	COI 0105	COI	1	3	21/12/2024 05:29	22/12/2024 10:40	INTERNA;NAO PROGRAMADA;MEIO AMBIENTE;ARVORE OU VEGETACAO	13800	124	28395	3616,84
1477	390	13813972-1	12	2024	15837	EMB 0110	EMB	1	3	21/12/2024 08:57	21/12/2024 18:09	INTERNA;NAO PROGRAMADA;MEIO AMBIENTE;ARVORE OU VEGETACAO	240	1	158439	9,21
1478	390	13813999-1	12	2024	12966	RPI 0103	RPI	1	3	21/12/2024 08:59	22/12/2024 16:23	INTERNA;NAO PROGRAMADA;MEIO AMBIENTE;VENTO	13800	63	69162	1978,04
1479	390	13814030-1	12	2024	12882	CTL 0105	CTL	1	3	21/12/2024 09:01	22/12/2024 12:01	INTERNA;NAO PROGRAMADA;MEIO AMBIENTE;VENTO	240	2	64220	54,00
1480	390	13814052-1	12	2024	12947	NAC 0110	NAC	1	3	21/12/2024 09:04	22/12/2024 13:41	INTERNA;NAO PROGRAMADA;MEIO AMBIENTE;VENTO	240	1	112328	28,63
1481	390	13814053-1	12	2024	12907	EGU 0105	EGU	1	3	21/12/2024 09:04	21/12/2024 10:25	INTERNA;NAO PROGRAMADA;MEIO AMBIENTE;ARVORE OU VEGETACAO	13800	9	21556	12,14
1482	390	13814058-1	12	2024	12991	VEM 0108	VEM	1	3	20/12/2024 17:14	21/12/2024 10:26	INTERNA;NAO PROGRAMADA;MEIO AMBIENTE;VENTO	240	1	77195	17,20
1483	390	13814067-1	12	2024	15841	BAI 0109	BAI	1	3	21/12/2024 09:04	21/12/2024 17:11	INTERNA;NAO PROGRAMADA;MEIO AMBIENTE;VENTO	240	1	66490	8,12
1484	390	13814069-1	12	2024	12957	PER 0102	PER	1	3	21/12/2024 09:04	21/12/2024 20:20	INTERNA;NAO PROGRAMADA;MEIO AMBIENTE;VENTO	13800	240	104246	2700,40
1485	390	13814080-1	12	2024	12952	PRE 0102	PRE	1	3	21/12/2024 09:05	21/12/2024 20:15	INTERNA;NAO PROGRAMADA;MEIO AMBIENTE;ARVORE OU VEGETACAO	13800	11	39776	122,74
1486	390	13814087-1	12	2024	16598	CAC 2303	CAC	1	3	21/12/2024 09:05	21/12/2024 11:23	INTERNA;NAO PROGRAMADA;MEIO AMBIENTE;VENTO	240	1	28186	2,29
1487	390	13814099-1	12	2024	12862	BUT 0104	BUT	1	3	21/12/2024 09:07	22/12/2024 14:33	INTERNA;NAO PROGRAMADA;MEIO AMBIENTE;ARVORE OU VEGETACAO	240	14	30021	412,19
1488	390	13814109-1	12	2024	15814	JAG 0107	JAG	1	3	21/12/2024 09:07	21/12/2024 14:36	INTERNA;NAO PROGRAMADA;MEIO AMBIENTE;VENTO	13800	71	22921	388,41
1489	390	13814118-1	12	2024	15839	CTA 0114	CTA	1	3	21/12/2024 09:09	21/12/2024 16:40	INTERNA;NAO PROGRAMADA;MEIO AMBIENTE;VENTO	13800	1	54307	7,53
1490	390	13814119-1	12	2024	12928	SLOU 0102	SLO	1	3	21/12/2024 09:09	21/12/2024 14:19	INTERNA;NAO PROGRAMADA;MEIO AMBIENTE;ARVORE OU VEGETACAO	13800	7	19481	36,15
1491	390	13814132-1	12	2024	15834	ITP 0111	ITP	1	3	21/12/2024 09:10	21/12/2024 16:58	INTERNA;NAO PROGRAMADA;MEIO AMBIENTE;VENTO	13800	75	63733	585,04
1492	390	13814134-1	12	2024	15837	EMB 0107	EMB	1	3	20/12/2024 22:00	21/12/2024 10:36	INTERNA;NAO PROGRAMADA;MEIO AMBIENTE;VENTO	240	1	158439	0,28
1493	390	13814143-1	12	2024	12868	CAA 0107	CAA	1	3	21/12/2024 09:11	21/12/2024 11:13	INTERNA;NAO PROGRAMADA;MEIO AMBIENTE;VENTO	13800	26	58323	52,78
1494	390	13814164-1	12	2024	16583	MAU 0114	MAU	1	3	21/12/2024 09:13	22/12/2024 14:01	INTERNA;NAO PROGRAMADA;MEIO AMBIENTE;VENTO	13800	137	90168	3947,05
1495	390	13814173-1	12	2024	12968	RGR 0104	RGR	1	3	21/12/2024 09:13	22/12/2024 09:06	INTERNA;NAO PROGRAMADA;MEIO AMBIENTE;ARVORE OU VEGETACAO	13800	1	34956	23,88
1496	390	13814177-1	12	2024	16592	VGR 2304	VGR	1	3	21/12/2024 09:14	21/12/2024 16:00	INTERNA;NAO PROGRAMADA;MEIO AMBIENTE;ARVORE OU VEGETACAO	23000	19	21270	128,47



1497	390	13814193-1	12	2024	12960	PRI 0104	PRI	1	3	21/12/2024 09:15	22/12/2024 09:58	INTERNA;NAO PROGRAMADA;MEIO AMBIENTE;ARVORE OU VEGETACAO	13800	1	76907	24,72
1498	390	13814195-1	12	2024	15832	LIM 0103	LIM	1	3	21/12/2024 09:15	22/12/2024 15:40	INTERNA;NAO PROGRAMADA;MEIO AMBIENTE;VENTO	13800	32	60094	973,39
1499	390	13814196-1	12	2024	12968	RGR 0104	RGR	1	3	21/12/2024 09:15	22/12/2024 09:18	INTERNA;NAO PROGRAMADA;MEIO AMBIENTE;ARVORE OU VEGETACAO	13800	2	34956	48,09
1500	390	13814203-1	12	2024	12922	ITR 0108	ITR	1	3	21/12/2024 09:16	21/12/2024 16:32	INTERNA;NAO PROGRAMADA;MEIO AMBIENTE;VENTO	240	2	101345	14,54
1501	390	13814214-1	12	2024	15813	JKU 0104	JKU	1	3	21/12/2024 09:17	22/12/2024 09:22	INTERNA;NAO PROGRAMADA;MEIO AMBIENTE;ARVORE OU VEGETACAO	13800	6	26560	144,46
1502	390	13814258-1	12	2024	15834	ITP 0111	ITP	1	3	21/12/2024 09:21	22/12/2024 13:20	INTERNA;NAO PROGRAMADA;MEIO AMBIENTE;ARVORE OU VEGETACAO	13800	6	63733	167,97
1503	390	13814261-1	12	2024	12950	OSA 0112	OSA	1	3	21/12/2024 09:21	22/12/2024 10:33	INTERNA;NAO PROGRAMADA;MEIO AMBIENTE;VENTO	240	2	53807	50,39
1504	390	13814266-1	12	2024	16579	GUM 0103	GUM	1	3	21/12/2024 09:22	21/12/2024 23:53	INTERNA;NAO PROGRAMADA;MEIO AMBIENTE;ARVORE OU VEGETACAO	240	1	82615	14,52
1505	390	13814289-1	12	2024	15823	SAM 0107	SAM	1	3	21/12/2024 09:25	21/12/2024 18:53	INTERNA;NAO PROGRAMADA;MEIO AMBIENTE;VENTO	13800	107	53692	1014,24
1506	390	13814299-1	12	2024	12928	JUQ 0105	JUQ	1	3	21/12/2024 09:26	22/12/2024 13:50	INTERNA;NAO PROGRAMADA;MEIO AMBIENTE;VENTO	13800	14	19481	397,62
1507	390	13814302-1	12	2024	12991	VEM 0111	VEM	1	3	21/12/2024 09:26	23/12/2024 08:17	INTERNA;NAO PROGRAMADA;MEIO AMBIENTE;ARVORE OU VEGETACAO	240	1	77195	46,85
1508	390	13814303-1	12	2024	16595	ALP 0109	ALP	1	3	21/12/2024 09:26	22/12/2024 14:26	INTERNA;NAO PROGRAMADA;MEIO AMBIENTE;ARVORE OU VEGETACAO	240	1	39420	29,00
1509	390	13814306-1	12	2024	16597	BAT 0104	BAT	1	3	21/12/2024 09:26	21/12/2024 14:10	INTERNA;NAO PROGRAMADA;MEIO AMBIENTE;VENTO	13800	1169	32637	5514,76
1510	390	13814320-1	12	2024	16572	BRU 0108	BRU	1	3	21/12/2024 09:28	22/12/2024 12:55	INTERNA;NAO PROGRAMADA;MEIO AMBIENTE;VENTO	240	2	55802	54,92
1511	390	13814330-1	12	2024	12952	PRE 0106	PRE	1	3	21/12/2024 09:29	21/12/2024 12:00	INTERNA;NAO PROGRAMADA;MEIO AMBIENTE;ARVORE OU VEGETACAO	13800	181	39776	456,27
1512	390	13814348-1	12	2024	12991	VEM 0111	VEM	1	3	21/12/2024 09:29	22/12/2024 06:05	INTERNA;NAO PROGRAMADA;MEIO AMBIENTE;VENTO	13800	201	77195	4140,43
1513	390	13814364-1	12	2024	15834	ITP 0111	ITP	1	3	21/12/2024 08:00	22/12/2024 00:18	INTERNA;NAO PROGRAMADA;MEIO AMBIENTE;ARVORE OU VEGETACAO	13800	8	63733	130,38
1514	390	13814397-1	12	2024	12958	PNH 0104	PNH	1	3	21/12/2024 09:33	21/12/2024 12:18	INTERNA;NAO PROGRAMADA;MEIO AMBIENTE;VENTO	13800	19	28248	52,05
1515	390	13814436-1	12	2024	15829	MPA 0106	MPA	1	3	21/12/2024 09:37	23/12/2024 09:02	INTERNA;NAO PROGRAMADA;MEIO AMBIENTE;VENTO	240	1	80237	47,42
1516	390	13814455-1	12	2024	16583	MAU 0114	MAU	1	3	21/12/2024 09:39	22/12/2024 11:18	INTERNA;NAO PROGRAMADA;MEIO AMBIENTE;ARVORE OU VEGETACAO	240	2	90168	51,28
1517	390	13814498-1	12	2024	15828	MOC 0111	MOC	1	3	21/12/2024 09:43	22/12/2024 05:56	INTERNA;NAO PROGRAMADA;MEIO AMBIENTE;ARVORE OU VEGETACAO	13800	70	18165	1415,96
1518	390	13814514-1	12	2024	12853	BAL 0106	BAL	1	3	21/12/2024 09:45	22/12/2024 04:51	INTERNA;NAO PROGRAMADA;MEIO AMBIENTE;ARVORE OU VEGETACAO	13800	27	71263	515,78
1519	390	13814515-1	12	2024	15834	ITP 0107	ITP	1	3	21/12/2024 09:45	21/12/2024 17:21	INTERNA;NAO PROGRAMADA;MEIO AMBIENTE;ARVORE OU VEGETACAO	240	1	63733	7,60
1520	390	13814556-1	12	2024	16585	MBE 0113	MBE	1	3	21/12/2024 09:50	21/12/2024 23:54	INTERNA;NAO PROGRAMADA;MEIO AMBIENTE;VENTO	13800	779	109800	10953,82
1521	390	13814583-1	12	2024	15814	JAG 0100	JAG	1	3	21/12/2024 09:52	21/12/2024 13:10	INTERNA;NAO PROGRAMADA;MEIO AMBIENTE;ARVORE OU VEGETACAO	13800	1096	22921	1738,25



1522	390	13814606-1	12	2024	15841	BAI 0109	BAI	1	3	21/12/2024 09:55	23/12/2024 10:55	INTERNA;NAO PROGRAMADA;MEIO AMBIENTE;VENTO	240	1	66490	48,71
1523	390	13814617-1	12	2024	16577	CLE 0108	CLE	1	3	21/12/2024 09:56	21/12/2024 15:32	INTERNA;NAO PROGRAMADA;MEIO AMBIENTE;VENTO	13800	6	28283	33,68
1524	390	13814620-1	12	2024	12909	GCA 0102	GCA	1	3	21/12/2024 09:56	22/12/2024 17:56	INTERNA;NAO PROGRAMADA;MEIO AMBIENTE;ARVORE OU VEGETACAO	13800	34	20577	1088,15
1525	390	13814628-1	12	2024	12928	JUQ 0105	JUQ	1	3	21/12/2024 09:57	22/12/2024 12:32	INTERNA;NAO PROGRAMADA;MEIO AMBIENTE;VENTO	240	1	19481	26,60
1526	390	13814643-1	12	2024	16591	TUC 0108	TUC	1	3	21/12/2024 09:58	22/12/2024 17:12	INTERNA;NAO PROGRAMADA;MEIO AMBIENTE;ARVORE OU VEGETACAO	13800	22	51767	687,12
1527	390	13814646-1	12	2024	12950	OSA 0112	OSA	1	3	21/12/2024 09:58	22/12/2024 15:28	INTERNA;NAO PROGRAMADA;MEIO AMBIENTE;ARVORE OU VEGETACAO	240	4	53807	118,02
1528	390	13814653-1	12	2024	12947	NAC 0107	NAC	1	3	20/12/2024 20:37	21/12/2024 10:03	INTERNA;NAO PROGRAMADA;MEIO AMBIENTE;VENTO	13800	9	112328	120,88
1529	390	13814707-1	12	2024	12952	PRE 0102	PRE	1	3	21/12/2024 10:04	21/12/2024 18:55	INTERNA;NAO PROGRAMADA;MEIO AMBIENTE;ARVORE OU VEGETACAO	13800	30	39776	265,95
1530	390	13814724-1	12	2024	15815	GER 0102	GER	1	3	21/12/2024 10:05	22/12/2024 14:51	INTERNA;NAO PROGRAMADA;MEIO AMBIENTE;VENTO	240	4	56121	115,08
1531	390	13814725-1	12	2024	16590	TAM 0107	TAM	1	3	21/12/2024 10:05	22/12/2024 12:48	INTERNA;NAO PROGRAMADA;MEIO AMBIENTE;ARVORE OU VEGETACAO	13800	3	12798	80,15
1532	390	13814736-1	12	2024	12964	REM 0109	REM	1	3	21/12/2024 10:06	22/12/2024 15:16	INTERNA;NAO PROGRAMADA;MEIO AMBIENTE;VENTO	240	1	52377	29,17
1533	390	13814753-1	12	2024	15826	MSA 0107	MSA	1	3	21/12/2024 10:07	21/12/2024 15:53	INTERNA;NAO PROGRAMADA;MEIO AMBIENTE;VENTO	240	2	91804	2,68
1534	390	13814761-1	12	2024	12950	OSA 0106	OSA	1	3	21/12/2024 10:08	21/12/2024 12:42	INTERNA;NAO PROGRAMADA;MEIO AMBIENTE;VENTO	240	52	53807	133,41
1535	390	13814767-1	12	2024	15833	ITN 0105	ITN	1	3	21/12/2024 10:09	22/12/2024 12:41	INTERNA;NAO PROGRAMADA;MEIO AMBIENTE;VENTO	240	1	100728	26,54
1536	390	13814773-1	12	2024	16590	TAM 0108	TAM	1	3	21/12/2024 10:09	22/12/2024 12:59	INTERNA;NAO PROGRAMADA;MEIO AMBIENTE;ARVORE OU VEGETACAO	13800	1	12798	26,82
1537	390	13814775-1	12	2024	12887	CLA 0109	CLA	1	3	21/12/2024 09:38	22/12/2024 10:45	INTERNA;NAO PROGRAMADA;MEIO AMBIENTE;ARVORE OU VEGETACAO	13800	295	56842	7406,79
1538	390	13814780-1	12	2024	12997	VPR 0111	VPR	1	3	20/12/2024 19:11	22/12/2024 18:01	INTERNA;NAO PROGRAMADA;MEIO AMBIENTE;VENTO	240	3	79688	140,49
1539	390	13814819-1	12	2024	16572	BRU 0103	BRU	1	3	21/12/2024 10:13	22/12/2024 12:40	INTERNA;NAO PROGRAMADA;MEIO AMBIENTE;VENTO	13800	1	55802	26,44
1540	390	13814847-1	12	2024	12947	NAC 0110	NAC	1	3	21/12/2024 10:16	23/12/2024 09:25	INTERNA;NAO PROGRAMADA;MEIO AMBIENTE;VENTO	240	1	112328	47,15
1541	390	13814876-1	12	2024	16582	JGL 0104	JGL	1	3	21/12/2024 10:19	21/12/2024 13:13	INTERNA;NAO PROGRAMADA;MEIO AMBIENTE;ARVORE OU VEGETACAO	13800	1	29355	2,90
1542	390	13814883-1	12	2024	12934	MAT 0113	MAT	1	3	21/12/2024 10:20	23/12/2024 12:19	INTERNA;NAO PROGRAMADA;MEIO AMBIENTE;VENTO	240	1	139225	30,09
1543	390	13814896-1	12	2024	12887	CLA 0110	CLA	1	3	21/12/2024 10:13	23/12/2024 09:35	INTERNA;NAO PROGRAMADA;MEIO AMBIENTE;ARVORE OU VEGETACAO	240	1	56842	47,36
1544	390	13814900-1	12	2024	13000	VIT 0109	VIT	1	3	21/12/2024 10:21	21/12/2024 15:06	INTERNA;NAO PROGRAMADA;MEIO AMBIENTE;VENTO	240	45	103291	213,31
1545	390	13814917-1	12	2024	12948	NMU 0107	NMU	1	3	21/12/2024 09:23	21/12/2024 23:29	INTERNA;NAO PROGRAMADA;MEIO AMBIENTE;VENTO	13800	921	15225	5695,63
1546	390	13814920-1	12	2024	12982	TMR 0108	TMR	1	3	21/12/2024 10:23	21/12/2024 14:13	INTERNA;NAO PROGRAMADA;MEIO AMBIENTE;VENTO	13800	239	50732	917,03
1547	390	13814925-1	12	2024	15830	MAD 0109	MAD	1	3	21/12/2024 10:24	22/12/2024 15:35	INTERNA;NAO PROGRAMADA;MEIO AMBIENTE;VENTO	13800	47	103115	1371,60



1548	390	13814941-1	12	2024	12922	ITR 0107	ITR	1	3	21/12/2024 10:25	22/12/2024 17:24	INTERNA;NAO PROGRAMADA;MEIO AMBIENTE;VENTO	13800	7	101345	216,84
1549	390	13814942-1	12	2024	12947	NAC 0106	NAC	1	3	21/12/2024 10:25	22/12/2024 15:57	INTERNA;NAO PROGRAMADA;MEIO AMBIENTE;VENTO	240	33	112328	974,77
1550	390	13814953-1	12	2024	12971	SMA 0109	SMA	1	3	21/12/2024 10:25	22/12/2024 23:33	INTERNA;NAO PROGRAMADA;MEIO AMBIENTE;ARVORE OU VEGETACAO	240	2	100176	74,24
1551	390	13814996-1	12	2024	12835	ANC 0107	ANC	1	3	21/12/2024 10:30	22/12/2024 09:30	INTERNA;NAO PROGRAMADA;MEIO AMBIENTE;VENTO	13800	62	50128	1426,83
1552	390	13815134-1	12	2024	16598	CAC 2303	CAC	1	3	21/12/2024 10:46	21/12/2024 14:09	INTERNA;NAO PROGRAMADA;MEIO AMBIENTE;VENTO	240	1	28186	3,39
1553	390	13815136-1	12	2024	15834	ITP 0107	ITP	1	3	21/12/2024 10:46	21/12/2024 14:39	INTERNA;NAO PROGRAMADA;MEIO AMBIENTE;ARVORE OU VEGETACAO	240	2	63733	7,76
1554	390	13815142-1	12	2024	12907	EGU 0102	EGU	1	3	21/12/2024 10:46	22/12/2024 11:13	INTERNA;NAO PROGRAMADA;MEIO AMBIENTE;VENTO	240	7	21556	171,13
1555	390	13815145-1	12	2024	12877	CRA 0110	CRA	1	3	21/12/2024 10:47	22/12/2024 04:00	INTERNA;NAO PROGRAMADA;MEIO AMBIENTE;ARVORE OU VEGETACAO	13800	843	88099	7191,11
1556	390	13815147-1	12	2024	15816	ESP 0104	ESP	1	3	21/12/2024 10:47	22/12/2024 10:35	INTERNA;NAO PROGRAMADA;MEIO AMBIENTE;ARVORE OU VEGETACAO	240	1	37670	23,80
1557	390	13815156-1	12	2024	12982	TMR 0108	TMR	1	3	20/12/2024 19:13	21/12/2024 13:18	INTERNA;NAO PROGRAMADA;MEIO AMBIENTE;ARVORE OU VEGETACAO	13800	65	50732	44,29
1558	390	13815157-1	12	2024	15834	ITP 0112	ITP	1	3	21/12/2024 08:48	21/12/2024 16:50	INTERNA;NAO PROGRAMADA;MEIO AMBIENTE;VENTO	240	2	63733	16,09
1559	390	13815167-1	12	2024	12930	LEO 0110	LEO	1	3	21/12/2024 10:49	22/12/2024 09:01	INTERNA;NAO PROGRAMADA;MEIO AMBIENTE;ARVORE OU VEGETACAO	240	1	37950	22,19
1560	390	13815186-1	12	2024	12947	NAC 0104	NAC	1	3	21/12/2024 10:51	23/12/2024 11:23	INTERNA;NAO PROGRAMADA;MEIO AMBIENTE;VENTO	240	1	112328	48,52
1561	390	13815197-1	12	2024	15827	MAZ 0105	MAZ	1	3	21/12/2024 10:53	21/12/2024 13:20	INTERNA;NAO PROGRAMADA;MEIO AMBIENTE;ARVORE OU VEGETACAO	13800	3	154454	7,37
1562	390	13815198-1	12	2024	15818	VFO 0108	VFO	1	3	21/12/2024 10:53	23/12/2024 04:22	INTERNA;NAO PROGRAMADA;MEIO AMBIENTE;ARVORE OU VEGETACAO	240	1	70092	41,49
1563	390	13815210-1	12	2024	15834	ITP 0104	ITP	1	3	21/12/2024 10:54	22/12/2024 13:22	INTERNA;NAO PROGRAMADA;MEIO AMBIENTE;ARVORE OU VEGETACAO	240	2	63733	52,94
1564	390	13815230-1	12	2024	12845	BAR 0108	BAR	1	3	21/12/2024 10:57	22/12/2024 13:33	INTERNA;NAO PROGRAMADA;MEIO AMBIENTE;VENTO	240	4	120763	106,39
1565	390	13815241-1	12	2024	12971	SMA 0108	SMA	1	3	20/12/2024 20:19	21/12/2024 16:25	INTERNA;NAO PROGRAMADA;MEIO AMBIENTE;VENTO	13800	374	100176	7512,00
1566	390	13815249-1	12	2024	15833	ITN 0105	ITN	1	3	21/12/2024 10:58	21/12/2024 16:33	INTERNA;NAO PROGRAMADA;MEIO AMBIENTE;VENTO	13800	111	100728	134,71
1567	390	13815265-1	12	2024	12821	ABR 0105	ABR	1	3	21/12/2024 11:00	22/12/2024 13:44	INTERNA;NAO PROGRAMADA;MEIO AMBIENTE;ARVORE OU VEGETACAO	240	16	13887	427,88
1568	390	13815284-1	12	2024	16591	TUC 0103	TUC	1	3	21/12/2024 11:02	22/12/2024 12:20	INTERNA;NAO PROGRAMADA;MEIO AMBIENTE;VENTO	240	1	51767	25,30
1569	390	13815292-1	12	2024	12845	BAR 0112	BAR	1	3	20/12/2024 14:04	21/12/2024 11:31	INTERNA;NAO PROGRAMADA;MEIO AMBIENTE;VENTO	13800	42	120763	901,12
1570	390	13815310-1	12	2024	16589	SAC 0103	SAC	1	3	21/12/2024 07:34	21/12/2024 13:00	INTERNA;NAO PROGRAMADA;MEIO AMBIENTE;VENTO	13800	197	48171	1070,91
1571	390	13815341-1	12	2024	16600	JAC 0102	JAC	1	3	21/12/2024 11:09	22/12/2024 19:48	INTERNA;NAO PROGRAMADA;MEIO AMBIENTE;VENTO	240	1	64926	32,65
1572	390	13815375-1	12	2024	15826	MSA 0103	MSA	1	3	21/12/2024 11:13	23/12/2024 09:37	INTERNA;NAO PROGRAMADA;MEIO AMBIENTE;VENTO	240	1	91804	46,41
1573	390	13815396-1	12	2024	15842	BAV 0104	BAV	1	3	21/12/2024 11:14	22/12/2024 12:06	INTERNA;NAO PROGRAMADA;MEIO AMBIENTE;VENTO	240	4	69451	99,44



1574	390	13815398-1	12	2024	12928	JUQ 0103	JUQ	1	3	21/12/2024 11:14	21/12/2024 18:40	INTERNA;NAO PROGRAMADA;MEIO AMBIENTE;ARVORE OU VEGETACAO	13800	5	19481	37,10
1575	390	13815407-1	12	2024	16583	MAU 0102	MAU	1	3	21/12/2024 11:16	22/12/2024 14:22	INTERNA;NAO PROGRAMADA;MEIO AMBIENTE;VENTO	240	1	90168	27,11
1576	390	13815420-1	12	2024	12868	CAA 0114	CAA	1	3	21/12/2024 11:17	21/12/2024 13:28	INTERNA;NAO PROGRAMADA;MEIO AMBIENTE;VENTO	240	1	58323	2,17
1577	390	13815434-1	12	2024	16587	PAR 0106	PAR	1	3	21/12/2024 11:19	22/12/2024 13:23	INTERNA;NAO PROGRAMADA;MEIO AMBIENTE;VENTO	240	1	26911	26,07
1578	390	13815468-1	12	2024	12922	ITR 0109	ITR	1	3	21/12/2024 11:22	22/12/2024 10:05	INTERNA;NAO PROGRAMADA;MEIO AMBIENTE;ARVORE OU VEGETACAO	13800	197	101345	4474,20
1579	390	13815469-1	12	2024	12900	CUP 0106	CUP	1	3	21/12/2024 11:22	22/12/2024 06:52	INTERNA;NAO PROGRAMADA;MEIO AMBIENTE;VENTO	240	1	108958	19,50
1580	390	13815499-1	12	2024	12947	NAC 0108	NAC	1	3	21/12/2024 11:26	22/12/2024 01:35	INTERNA;NAO PROGRAMADA;MEIO AMBIENTE;DESCARGA ATMOSFERICA	13800	109	112328	1542,93
1581	390	13815531-1	12	2024	15827	MAZ 0104	MAZ	1	3	21/12/2024 11:31	21/12/2024 15:20	INTERNA;NAO PROGRAMADA;MEIO AMBIENTE;VENTO	13800	86	154454	328,21
1582	390	13815533-1	12	2024	16580	IVI 0106	IVI	1	3	21/12/2024 11:31	21/12/2024 17:46	INTERNA;NAO PROGRAMADA;MEIO AMBIENTE;ARVORE OU VEGETACAO	240	2	72937	12,50
1583	390	13815543-1	12	2024	12874	CAP 0104	CAP	1	3	21/12/2024 11:32	22/12/2024 14:20	INTERNA;NAO PROGRAMADA;MEIO AMBIENTE;VENTO	240	9	45609	192,39
1584	390	13815559-1	12	2024	12991	VEM 0107	VEM	1	3	21/12/2024 11:35	21/12/2024 23:20	INTERNA;NAO PROGRAMADA;MEIO AMBIENTE;ARVORE OU VEGETACAO	13800	282	77195	3314,28
1585	390	13815561-1	12	2024	12964	REM 0109	REM	1	3	21/12/2024 11:35	22/12/2024 11:39	INTERNA;NAO PROGRAMADA;MEIO AMBIENTE;ARVORE OU VEGETACAO	240	1	52377	24,06
1586	390	13815566-1	12	2024	12838	AUT 0104	AUT	1	3	21/12/2024 11:37	22/12/2024 12:49	INTERNA;NAO PROGRAMADA;MEIO AMBIENTE;ARVORE OU VEGETACAO	240	1	71205	25,21
1587	390	13815601-1	12	2024	12907	EGU 0102	EGU	1	3	21/12/2024 11:41	22/12/2024 13:52	INTERNA;NAO PROGRAMADA;MEIO AMBIENTE;VENTO	240	1	21556	26,18
1588	390	13815613-1	12	2024	15837	EMB 0110	EMB	1	3	21/12/2024 11:42	22/12/2024 11:25	INTERNA;NAO PROGRAMADA;MEIO AMBIENTE;VENTO	240	2	158439	47,42
1589	390	13815620-1	12	2024	16571	ALV 0103	ALV	1	3	21/12/2024 11:28	21/12/2024 22:10	INTERNA;NAO PROGRAMADA;MEIO AMBIENTE;VENTO	13800	6	76477	64,23
1590	390	13815625-1	12	2024	16576	CPI 0109	CPI	1	3	21/12/2024 11:45	22/12/2024 11:07	INTERNA;NAO PROGRAMADA;MEIO AMBIENTE;ARVORE OU VEGETACAO	240	1	88156	23,37
1591	390	13815658-1	12	2024	12964	REM 0107	REM	1	3	21/12/2024 11:48	22/12/2024 14:05	INTERNA;NAO PROGRAMADA;MEIO AMBIENTE;VENTO	13800	89	52377	2338,20
1592	390	13815660-1	12	2024	12951	PAN 0109	PAN	1	3	21/12/2024 11:49	22/12/2024 14:14	INTERNA;NAO PROGRAMADA;MEIO AMBIENTE;VENTO	240	1	49889	26,42
1593	390	13815664-1	12	2024	12902	DIA 0114	DIA	1	3	21/12/2024 11:49	21/12/2024 15:47	INTERNA;NAO PROGRAMADA;MEIO AMBIENTE;ARVORE OU VEGETACAO	240	4	62327	15,84
1594	390	13815671-1	12	2024	15837	EMB 0104	EMB	1	3	21/12/2024 11:51	22/12/2024 14:11	INTERNA;NAO PROGRAMADA;MEIO AMBIENTE;VENTO	240	2	158439	52,68
1595	390	13815683-1	12	2024	12922	ITR 0106	ITR	1	3	21/12/2024 11:52	22/12/2024 15:11	INTERNA;NAO PROGRAMADA;MEIO AMBIENTE;VENTO	240	2	101345	54,66
1596	390	13815687-1	12	2024	12877	CRA 0112	CRA	1	3	21/12/2024 11:52	22/12/2024 18:09	INTERNA;NAO PROGRAMADA;MEIO AMBIENTE;VENTO	13800	115	88099	3481,98
1597	390	13815690-1	12	2024	12853	BAL 0112	BAL	1	3	21/12/2024 11:52	21/12/2024 17:42	INTERNA;NAO PROGRAMADA;MEIO AMBIENTE;VENTO	13800	5530	71263	15220,71
1598	390	13815714-1	12	2024	12957	PER 0106	PER	1	3	21/12/2024 11:56	22/12/2024 15:47	INTERNA;NAO PROGRAMADA;MEIO AMBIENTE;ARVORE OU VEGETACAO	13800	3	104246	83,57



1599	390	13815719-1	12	2024	16587	PAR 0109	PAR	1	3	20/12/2024 16:48	21/12/2024 11:47	INTERNA;NAO PROGRAMADA;MEIO AMBIENTE;ARVORE OU VEGETACAO	13800	12	26911	227,60
1600	390	13815725-1	12	2024	12857	BSI 0102	BSI	1	3	21/12/2024 11:58	22/12/2024 14:30	INTERNA;NAO PROGRAMADA;MEIO AMBIENTE;VENTO	240	1	89611	26,55
1601	390	13815730-1	12	2024	16580	ASE 0102	ASE	1	3	21/12/2024 11:58	21/12/2024 21:59	INTERNA;NAO PROGRAMADA;MEIO AMBIENTE;ARVORE OU VEGETACAO	240	1	72937	10,01
1602	390	13815741-1	12	2024	12973	SND 0104	SND	1	3	21/12/2024 11:22	21/12/2024 14:14	INTERNA;NAO PROGRAMADA;MEIO AMBIENTE;VENTO	13800	4449	52390	8209,16
1603	390	13815744-1	12	2024	15826	MSA 0109	MSA	1	3	21/12/2024 12:00	22/12/2024 13:35	INTERNA;NAO PROGRAMADA;MEIO AMBIENTE;VENTO	240	2	91804	51,15
1604	390	13815748-1	12	2024	12877	CRA 0110	CRA	1	3	21/12/2024 12:00	21/12/2024 14:21	INTERNA;NAO PROGRAMADA;MEIO AMBIENTE;VENTO	13800	3217	88099	7549,23
1605	390	13815760-1	12	2024	12912	GNA 0110	GNA	1	3	21/12/2024 11:59	22/12/2024 08:19	INTERNA;NAO PROGRAMADA;MEIO AMBIENTE;VENTO	13800	115	98383	2336,93
1606	390	13815793-1	12	2024	12838	AUT 0110	AUT	1	3	21/12/2024 12:07	22/12/2024 13:23	INTERNA;NAO PROGRAMADA;MEIO AMBIENTE;VENTO	240	1	71205	25,26
1607	390	13815794-1	12	2024	12862	BUT 0102	BUT	1	3	21/12/2024 12:07	22/12/2024 21:33	INTERNA;NAO PROGRAMADA;MEIO AMBIENTE;ARVORE OU VEGETACAO	240	1	30021	33,43
1608	390	13815797-1	12	2024	12874	CAP 0105	CAP	1	3	21/12/2024 12:08	22/12/2024 16:46	INTERNA;NAO PROGRAMADA;MEIO AMBIENTE;VENTO	240	6	45609	171,60
1609	390	13815802-1	12	2024	12947	NAC 0109	NAC	1	3	21/12/2024 12:08	23/12/2024 12:02	INTERNA;NAO PROGRAMADA;MEIO AMBIENTE;VENTO	240	2	112328	95,78
1610	390	13815805-1	12	2024	15837	EMB 0104	EMB	1	3	21/12/2024 12:09	22/12/2024 14:48	INTERNA;NAO PROGRAMADA;MEIO AMBIENTE;VENTO	240	1	158439	26,66
1611	390	13815840-1	12	2024	12907	EGU 0104	EGU	1	3	21/12/2024 12:12	22/12/2024 12:01	INTERNA;NAO PROGRAMADA;MEIO AMBIENTE;ARVORE OU VEGETACAO	240	2	21556	47,64
1612	390	13815841-1	12	2024	12857	BSI 0107	BSI	1	3	21/12/2024 12:12	21/12/2024 16:30	INTERNA;NAO PROGRAMADA;MEIO AMBIENTE;ARVORE OU VEGETACAO	13800	177	89611	758,94
1613	390	13815853-1	12	2024	12981	TMO 0105	TMO	1	3	21/12/2024 12:10	21/12/2024 13:48	INTERNA;NAO PROGRAMADA;MEIO AMBIENTE;VENTO	13800	15745	50396	4954,64
1614	390	13815854-1	12	2024	16594	VME 0112	VME	1	3	21/12/2024 12:13	22/12/2024 15:34	INTERNA;NAO PROGRAMADA;MEIO AMBIENTE;ARVORE OU VEGETACAO	240	1	91724	27,36
1615	390	13815858-1	12	2024	12997	VPR 0111	VPR	1	3	21/12/2024 12:14	23/12/2024 08:39	INTERNA;NAO PROGRAMADA;MEIO AMBIENTE;VENTO	240	1	79688	40,66
1616	390	13815881-1	12	2024	15834	ITP 0107	ITP	1	3	21/12/2024 12:15	22/12/2024 20:20	INTERNA;NAO PROGRAMADA;MEIO AMBIENTE;ARVORE OU VEGETACAO	13800	9	63733	288,76
1617	390	13815911-1	12	2024	15834	ITP 0112	ITP	1	3	21/12/2024 12:18	23/12/2024 03:34	INTERNA;NAO PROGRAMADA;MEIO AMBIENTE;ARVORE OU VEGETACAO	240	2	63733	78,52
1618	390	13815916-1	12	2024	15837	EMB 0110	EMB	1	3	21/12/2024 12:18	22/12/2024 12:50	INTERNA;NAO PROGRAMADA;MEIO AMBIENTE;VENTO	240	3	158439	73,57
1619	390	13815924-1	12	2024	15815	GER 0104	GER	1	3	21/12/2024 12:19	21/12/2024 16:08	INTERNA;NAO PROGRAMADA;MEIO AMBIENTE;ARVORE OU VEGETACAO	13800	5466	56121	20442,64
1620	390	13815956-1	12	2024	12973	SND 0104	SND	1	3	21/12/2024 12:23	23/12/2024 10:28	INTERNA;NAO PROGRAMADA;MEIO AMBIENTE;VENTO	240	7	52390	322,58
1621	390	13815966-1	12	2024	16571	ALV 0112	ALV	1	3	21/12/2024 12:24	22/12/2024 10:21	INTERNA;NAO PROGRAMADA;MEIO AMBIENTE;VENTO	240	1	76477	21,95
1622	390	13815971-1	12	2024	12971	SMA 0105	SMA	1	3	21/12/2024 12:24	21/12/2024 14:40	INTERNA;NAO PROGRAMADA;MEIO AMBIENTE;VENTO	240	1	100176	2,26
1623	390	13815974-1	12	2024	12866	CPE 0104	CPE	1	3	21/12/2024 05:32	22/12/2024 07:34	INTERNA;NAO PROGRAMADA;MEIO AMBIENTE;ARVORE OU VEGETACAO	13800	327	43410	8508,72
1624	390	13815975-1	12	2024	12880	CVE 0107	CVE	1	3	21/12/2024 12:25	22/12/2024 05:21	INTERNA;NAO PROGRAMADA;MEIO AMBIENTE;VENTO	13800	183	37385	3098,90



1625	390	13815976-1	12	2024	12934	MAT 0106	MAT	1	3	20/12/2024 17:58	21/12/2024 12:10	INTERNA;NAO PROGRAMADA;MEIO AMBIENTE;ARVORE OU VEGETACAO	13800	57	139225	1037,21
1626	390	13815977-1	12	2024	16587	BJU 0102	BJU	1	3	21/12/2024 12:26	22/12/2024 14:49	INTERNA;NAO PROGRAMADA;MEIO AMBIENTE;ARVORE OU VEGETACAO	240	1	26911	26,40
1627	390	13815985-1	12	2024	16583	MAU 0106	MAU	1	3	21/12/2024 12:27	23/12/2024 18:32	INTERNA;NAO PROGRAMADA;MEIO AMBIENTE;ARVORE OU VEGETACAO	240	1	90168	54,08
1628	390	13816015-1	12	2024	12868	CAA 0108	CAA	1	3	21/12/2024 12:31	21/12/2024 16:07	INTERNA;NAO PROGRAMADA;MEIO AMBIENTE;ARVORE OU VEGETACAO	13800	59	58323	212,94
1629	390	13816043-1	12	2024	12882	CTL 0108	CTL	1	3	21/12/2024 12:34	22/12/2024 08:26	INTERNA;NAO PROGRAMADA;MEIO AMBIENTE;ARVORE OU VEGETACAO	13800	81	64220	1608,35
1630	390	13816066-1	12	2024	15814	JAG 0108	JAG	1	3	21/12/2024 12:37	22/12/2024 07:50	INTERNA;NAO PROGRAMADA;MEIO AMBIENTE;VENTO	13800	243	22921	4666,95
1631	390	13816072-1	12	2024	12971	SMA 0104	SMA	1	3	21/12/2024 12:38	22/12/2024 08:02	INTERNA;NAO PROGRAMADA;MEIO AMBIENTE;ARVORE OU VEGETACAO	13800	47	100176	911,28
1632	390	13816075-1	12	2024	12993	VGU 0104	VGU	1	3	21/12/2024 12:39	23/12/2024 07:26	INTERNA;NAO PROGRAMADA;MEIO AMBIENTE;VENTO	13800	93	23257	3978,39
1633	390	13816079-1	12	2024	12892	COI 0107	COI	1	3	21/12/2024 12:40	22/12/2024 15:29	INTERNA;NAO PROGRAMADA;MEIO AMBIENTE;DESCARGA ATMOSFERICA	240	1	28395	26,83
1634	390	13816088-1	12	2024	15830	MAD 0106	MAD	1	3	21/12/2024 12:40	23/12/2024 01:49	INTERNA;NAO PROGRAMADA;MEIO AMBIENTE;ARVORE OU VEGETACAO	240	3	103115	111,43
1635	390	13816120-1	12	2024	12968	RGR 0105	RGR	1	3	21/12/2024 12:44	23/12/2024 13:18	INTERNA;NAO PROGRAMADA;MEIO AMBIENTE;VENTO	240	1	34956	46,29
1636	390	13816124-1	12	2024	12951	PAN 0103	PAN	1	3	21/12/2024 12:45	22/12/2024 15:54	INTERNA;NAO PROGRAMADA;MEIO AMBIENTE;VENTO	240	1	49889	27,16
1637	390	13816142-1	12	2024	12862	BUT 0105	BUT	1	3	21/12/2024 12:48	21/12/2024 16:29	INTERNA;NAO PROGRAMADA;MEIO AMBIENTE;VENTO	13800	104	30021	382,34
1638	390	13816145-1	12	2024	12845	BAR 0114	BAR	1	3	21/12/2024 12:48	23/12/2024 11:53	INTERNA;NAO PROGRAMADA;MEIO AMBIENTE;VENTO	240	3	120763	141,21
1639	390	13816153-1	12	2024	15829	MPA 0112	MPA	1	3	21/12/2024 12:49	21/12/2024 20:25	INTERNA;NAO PROGRAMADA;MEIO AMBIENTE;VENTO	13800	121	80237	917,85
1640	390	13816166-1	12	2024	15832	TED 0106	TED	1	3	21/12/2024 12:51	22/12/2024 15:38	INTERNA;NAO PROGRAMADA;MEIO AMBIENTE;VENTO	13800	1	60094	26,77
1641	390	13816167-1	12	2024	12966	RPI 0105	RPI	1	3	21/12/2024 12:09	21/12/2024 21:49	INTERNA;NAO PROGRAMADA;MEIO AMBIENTE;ARVORE OU VEGETACAO	13800	389	69162	3764,76
1642	390	13816171-1	12	2024	12927	JOR 0105	JOR	1	3	21/12/2024 12:52	22/12/2024 14:09	INTERNA;NAO PROGRAMADA;MEIO AMBIENTE;ARVORE OU VEGETACAO	240	1	17020	25,29
1643	390	13816178-1	12	2024	12830	AME 0107	AME	1	3	20/12/2024 14:30	21/12/2024 16:20	INTERNA;NAO PROGRAMADA;MEIO AMBIENTE;VENTO	13800	5851	63572	132419,31
1644	390	13816185-1	12	2024	15832	LIM 0109	LIM	1	3	21/12/2024 12:54	22/12/2024 11:05	INTERNA;NAO PROGRAMADA;MEIO AMBIENTE;DESCARGA ATMOSFERICA	13800	1	60094	22,18
1645	390	13816192-1	12	2024	12907	EGU 0103	EGU	1	3	21/12/2024 12:55	22/12/2024 15:59	INTERNA;NAO PROGRAMADA;MEIO AMBIENTE;VENTO	240	1	21556	27,06
1646	390	13816193-1	12	2024	15827	MAZ 0105	MAZ	1	3	21/12/2024 12:55	22/12/2024 10:33	INTERNA;NAO PROGRAMADA;MEIO AMBIENTE;VENTO	240	2	154454	43,27
1647	390	13816195-1	12	2024	12845	BAR 0104	BAR	1	3	21/12/2024 12:55	21/12/2024 16:48	INTERNA;NAO PROGRAMADA;MEIO AMBIENTE;VENTO	13800	94	120763	364,88
1648	390	13816199-1	12	2024	16593	IMG 0104	IMG	1	3	20/12/2024 17:43	21/12/2024 21:15	INTERNA;NAO PROGRAMADA;MEIO AMBIENTE;ARVORE OU VEGETACAO	13800	16	107931	440,43
1649	390	13816216-1	12	2024	12862	BUT 0114	BUT	1	3	21/12/2024 12:58	22/12/2024 08:22	INTERNA;NAO PROGRAMADA;MEIO AMBIENTE;ARVORE OU VEGETACAO	13800	26	30021	504,19





1650	390	13816235-1	12	2024	15834	ITP 0112	ITP	1	3	21/12/2024 12:59	21/12/2024 17:15	INTERNA;NAO PROGRAMADA;MEIO AMBIENTE;ARVORE OU VEGETACAO	13800	13	63733	55,45
1651	390	13816251-1	12	2024	16598	CAC 2304	CAC	1	3	21/12/2024 13:01	21/12/2024 16:20	INTERNA;NAO PROGRAMADA;MEIO AMBIENTE;ARVORE OU VEGETACAO	23000	83	28186	275,42
1652	390	13816271-1	12	2024	12866	CPE 0105	CPE	1	3	21/12/2024 13:03	21/12/2024 14:29	INTERNA;NAO PROGRAMADA;MEIO AMBIENTE;ARVORE OU VEGETACAO	13800	1263	43410	1804,69
1653	390	13816278-1	12	2024	12934	MAT 0105	MAT	1	3	21/12/2024 13:04	22/12/2024 18:12	INTERNA;NAO PROGRAMADA;MEIO AMBIENTE;VENTO	240	1	139225	29,13
1654	390	13816287-1	12	2024	16588	PPU 0103	PPU	1	3	21/12/2024 13:05	22/12/2024 10:50	INTERNA;NAO PROGRAMADA;MEIO AMBIENTE;ARVORE OU VEGETACAO	240	1	54103	21,75
1655	390	13816332-1	12	2024	12835	ANC 0104	ANC	1	3	21/12/2024 13:10	22/12/2024 13:20	INTERNA;NAO PROGRAMADA;MEIO AMBIENTE;ARVORE OU VEGETACAO	13800	78	50128	1886,06
1656	390	13816334-1	12	2024	16599	GVI 0106	GVI	1	3	21/12/2024 13:10	21/12/2024 16:07	INTERNA;NAO PROGRAMADA;MEIO AMBIENTE;VENTO	13800	196	104424	580,49
1657	390	13816359-1	12	2024	15834	ITP 0108	ITP	1	3	21/12/2024 13:11	21/12/2024 19:54	INTERNA;NAO PROGRAMADA;MEIO AMBIENTE;VENTO	13800	19	63733	127,41
1658	390	13816419-1	12	2024	12877	CRA 0110	CRA	1	3	21/12/2024 13:19	22/12/2024 14:45	INTERNA;NAO PROGRAMADA;MEIO AMBIENTE;VENTO	13800	297	88099	7552,55
1659	390	13816423-1	12	2024	12907	EGU 0103	EGU	1	3	21/12/2024 13:19	21/12/2024 16:05	INTERNA;NAO PROGRAMADA;MEIO AMBIENTE;ARVORE OU VEGETACAO	13800	45	21556	124,49
1660	390	13816433-1	12	2024	12887	CLA 0111	CLA	1	3	21/12/2024 13:20	22/12/2024 22:50	INTERNA;NAO PROGRAMADA;MEIO AMBIENTE;ARVORE OU VEGETACAO	13800	30	56842	1004,51
1661	390	13816485-1	12	2024	15815	GER 0104	GER	1	3	21/12/2024 13:26	22/12/2024 03:08	INTERNA;NAO PROGRAMADA;MEIO AMBIENTE;VENTO	13800	109	56121	1493,03
1662	390	13816499-1	12	2024	12892	COI 0107	COI	1	3	21/12/2024 13:28	21/12/2024 22:10	INTERNA;NAO PROGRAMADA;MEIO AMBIENTE;ARVORE OU VEGETACAO	13800	156	28395	1357,50
1663	390	13816505-1	12	2024	12983	TIR 0110	TIR	1	3	21/12/2024 13:28	22/12/2024 16:05	INTERNA;NAO PROGRAMADA;MEIO AMBIENTE;VENTO	13800	134	125411	3565,00
1664	390	13816507-1	12	2024	12922	ITR 0104	ITR	1	3	21/12/2024 13:29	22/12/2024 10:45	INTERNA;NAO PROGRAMADA;MEIO AMBIENTE;VENTO	13800	68	101345	1446,02
1665	390	13816516-1	12	2024	15834	ITP 0108	ITP	1	3	21/12/2024 13:30	21/12/2024 15:45	INTERNA;NAO PROGRAMADA;MEIO AMBIENTE;ARVORE OU VEGETACAO	13800	340	63733	767,17
1666	390	13816532-1	12	2024	16598	CAC 2304	CAC	1	3	21/12/2024 13:22	22/12/2024 10:05	INTERNA;NAO PROGRAMADA;MEIO AMBIENTE;ARVORE OU VEGETACAO	23000	56	28186	1159,68
1667	390	13816535-1	12	2024	12983	TIR 0107	TIR	1	3	21/12/2024 13:32	22/12/2024 16:05	INTERNA;NAO PROGRAMADA;MEIO AMBIENTE;VENTO	240	1	125411	26,56
1668	390	13816550-1	12	2024	12868	CAA 0107	CAA	1	3	21/12/2024 13:33	22/12/2024 06:11	INTERNA;NAO PROGRAMADA;MEIO AMBIENTE;ARVORE OU VEGETACAO	240	1	58323	16,64
1669	390	13816584-1	12	2024	16599	GVI 0103	GVI	1	3	21/12/2024 13:38	21/12/2024 19:28	INTERNA;NAO PROGRAMADA;MEIO AMBIENTE;ARVORE OU VEGETACAO	13800	33	104424	192,48
1670	390	13816620-1	12	2024	15833	ITN 0111	ITN	1	3	21/12/2024 13:34	22/12/2024 15:38	INTERNA;NAO PROGRAMADA;MEIO AMBIENTE;VENTO	240	4	100728	104,29
1671	390	13816629-1	12	2024	12957	PER 0103	PER	1	3	21/12/2024 13:44	22/12/2024 15:10	INTERNA;NAO PROGRAMADA;MEIO AMBIENTE;VENTO	240	1	104246	25,43
1672	390	13816634-1	12	2024	16593	VAR 0112	VAR	1	3	21/12/2024 09:32	21/12/2024 20:36	INTERNA;NAO PROGRAMADA;MEIO AMBIENTE;ARVORE OU VEGETACAO	13800	34	107931	376,12
1673	390	13816640-1	12	2024	12866	CPE 0104	CPE	1	3	21/12/2024 13:46	22/12/2024 15:44	INTERNA;NAO PROGRAMADA;MEIO AMBIENTE;VENTO	13800	40	43410	1038,54
1674	390	13816645-1	12	2024	12907	EGU 0102	EGU	1	3	21/12/2024 13:46	22/12/2024 00:38	INTERNA;NAO PROGRAMADA;MEIO AMBIENTE;VENTO	13800	18	21556	195,33



1675	390	13816662-1	12	2024	15818	VFO 0110	VFO	1	3	21/12/2024 13:50	23/12/2024 03:28	INTERNA;NAO PROGRAMADA;MEIO AMBIENTE;ARVORE OU VEGETACAO	240	1	70092	37,64
1676	390	13816670-1	12	2024	15835	ITA 0106	ITA	1	3	21/12/2024 13:51	22/12/2024 08:48	INTERNA;NAO PROGRAMADA;MEIO AMBIENTE;ARVORE OU VEGETACAO	13800	28	22274	530,72
1677	390	13816689-1	12	2024	15818	VFO 0111	VFO	1	3	21/12/2024 13:53	23/12/2024 03:59	INTERNA;NAO PROGRAMADA;MEIO AMBIENTE;ARVORE OU VEGETACAO	240	1	70092	38,10
1678	390	13816700-1	12	2024	12997	VPR 0105	VPR	1	3	21/12/2024 13:49	22/12/2024 06:23	INTERNA;NAO PROGRAMADA;MEIO AMBIENTE;VENTO	13800	673	79688	10173,59
1679	390	13816702-1	12	2024	16595	ALP 0103	ALP	1	3	21/12/2024 13:55	21/12/2024 16:07	INTERNA;NAO PROGRAMADA;MEIO AMBIENTE;ARVORE OU VEGETACAO	13800	841	39420	1839,45
1680	390	13816709-1	12	2024	12964	REM 0112	REM	1	3	21/12/2024 13:57	22/12/2024 04:50	INTERNA;NAO PROGRAMADA;MEIO AMBIENTE;VENTO	13800	282	52377	4199,69
1681	390	13816716-1	12	2024	12991	VEM 0102	VEM	1	3	21/12/2024 13:58	21/12/2024 15:14	INTERNA;NAO PROGRAMADA;MEIO AMBIENTE;ARVORE OU VEGETACAO	13800	147	77195	183,79
1682	390	13816723-1	12	2024	12997	VPR 0111	VPR	1	3	21/12/2024 13:59	22/12/2024 18:32	INTERNA;NAO PROGRAMADA;MEIO AMBIENTE;VENTO	240	1	79688	27,85
1683	390	13816724-1	12	2024	16602	RTA 0102	RTA	1	3	21/12/2024 14:00	21/12/2024 18:55	INTERNA;NAO PROGRAMADA;MEIO AMBIENTE;ARVORE OU VEGETACAO	13800	485	14856	3800,47
1684	390	13816769-1	12	2024	12926	JCI 0107	JCI	1	3	21/12/2024 14:06	22/12/2024 12:29	INTERNA;NAO PROGRAMADA;MEIO AMBIENTE;ARVORE OU VEGETACAO	240	1	41835	22,38
1685	390	13816777-1	12	2024	16594	VME 0108	VME	1	3	21/12/2024 14:07	22/12/2024 09:58	INTERNA;NAO PROGRAMADA;MEIO AMBIENTE;VENTO	13800	115	91724	2282,49
1686	390	13816783-1	12	2024	12907	EGU 0102	EGU	1	3	21/12/2024 14:08	21/12/2024 16:59	INTERNA;NAO PROGRAMADA;MEIO AMBIENTE;VENTO	13800	484	21556	1383,84
1687	390	13816790-1	12	2024	12912	GNA 0110	GNA	1	3	21/12/2024 14:09	22/12/2024 12:58	INTERNA;NAO PROGRAMADA;MEIO AMBIENTE;VENTO	13800	142	98383	3241,74
1688	390	13816792-1	12	2024	12838	AUT 0108	AUT	1	3	21/12/2024 14:09	22/12/2024 09:39	INTERNA;NAO PROGRAMADA;MEIO AMBIENTE;VENTO	240	1	71205	19,51
1689	390	13816803-1	12	2024	16594	VME 0112	VME	1	3	21/12/2024 14:10	22/12/2024 01:03	INTERNA;NAO PROGRAMADA;MEIO AMBIENTE;ARVORE OU VEGETACAO	240	1	91724	9,87
1690	390	13816810-1	12	2024	12929	LAP 0106	LAP	1	3	21/12/2024 13:23	21/12/2024 16:22	INTERNA;NAO PROGRAMADA;MEIO AMBIENTE;VENTO	13800	2687	35027	6350,96
1691	390	13816816-1	12	2024	16593	IMG 0103	IMG	1	3	21/12/2024 14:12	22/12/2024 13:46	INTERNA;NAO PROGRAMADA;MEIO AMBIENTE;VENTO	13800	9	107931	212,10
1692	390	13816827-1	12	2024	15826	MSA 0103	MSA	1	3	21/12/2024 14:14	21/12/2024 17:46	INTERNA;NAO PROGRAMADA;MEIO AMBIENTE;ARVORE OU VEGETACAO	13800	98	91804	344,20
1693	390	13816828-1	12	2024	12956	PEN 0114	PEN	1	3	21/12/2024 14:15	22/12/2024 19:01	INTERNA;NAO PROGRAMADA;MEIO AMBIENTE;ARVORE OU VEGETACAO	240	1	65292	25,77
1694	390	13816830-1	12	2024	12821	ABR 0103	ABR	1	3	21/12/2024 14:15	22/12/2024 12:25	INTERNA;NAO PROGRAMADA;MEIO AMBIENTE;ARVORE OU VEGETACAO	240	5	13887	110,82
1695	390	13816847-1	12	2024	12997	VPR 0102	VPR	1	3	21/12/2024 14:16	21/12/2024 20:07	INTERNA;NAO PROGRAMADA;MEIO AMBIENTE;VENTO	13800	629	79688	3679,30
1696	390	13816852-1	12	2024	15833	ITN 0108	ITN	1	3	21/12/2024 14:17	22/12/2024 16:07	INTERNA;NAO PROGRAMADA;MEIO AMBIENTE;VENTO	240	3	100728	77,51
1697	390	13816856-1	12	2024	12929	LAP 0106	LAP	1	3	21/12/2024 14:17	22/12/2024 14:31	INTERNA;NAO PROGRAMADA;MEIO AMBIENTE;VENTO	240	1	35027	24,23
1698	390	13816859-1	12	2024	16583	MAU 0114	MAU	1	3	21/12/2024 14:18	22/12/2024 16:10	INTERNA;NAO PROGRAMADA;MEIO AMBIENTE;VENTO	240	2	90168	51,77
1699	390	13816863-1	12	2024	12927	JOR 0104	JOR	1	3	21/12/2024 14:18	22/12/2024 15:40	INTERNA;NAO PROGRAMADA;MEIO AMBIENTE;ARVORE OU VEGETACAO	240	1	17020	25,38



1700	390	13816870-1	12	2024	16572	BRU 0103	BRU	1	3	20/12/2024 14:58	21/12/2024 15:35	INTERNA;NAO PROGRAMADA;MEIO AMBIENTE;VENTO	13800	113	55802	2781,65
1701	390	13816873-1	12	2024	12947	NAC 0109	NAC	1	3	21/12/2024 14:19	23/12/2024 13:42	INTERNA;NAO PROGRAMADA;MEIO AMBIENTE;ARVORE OU VEGETACAO	240	2	112328	94,77
1702	390	13816874-1	12	2024	12912	GNA 0110	GNA	1	3	21/12/2024 14:19	23/12/2024 10:19	INTERNA;NAO PROGRAMADA;MEIO AMBIENTE;VENTO	240	2	98383	88,00
1703	390	13816882-1	12	2024	12930	LEO 0106	LEO	1	3	21/12/2024 14:20	22/12/2024 10:55	INTERNA;NAO PROGRAMADA;MEIO AMBIENTE;ARVORE OU VEGETACAO	13800	12	37950	246,92
1704	390	13816889-1	12	2024	12966	RPI 0103	RPI	1	3	21/12/2024 14:20	22/12/2024 09:10	INTERNA;NAO PROGRAMADA;MEIO AMBIENTE;VENTO	13800	116	69162	2182,89
1705	390	13816895-1	12	2024	15829	MPA 0108	MPA	1	3	21/12/2024 14:21	21/12/2024 18:32	INTERNA;NAO PROGRAMADA;MEIO AMBIENTE;VENTO	13800	1832	80237	7650,94
1706	390	13816917-1	12	2024	15826	MSA 0106	MSA	1	3	21/12/2024 14:24	23/12/2024 13:30	INTERNA;NAO PROGRAMADA;MEIO AMBIENTE;VENTO	240	1	91804	47,11
1707	390	13816921-1	12	2024	16580	IVI 0110	IVI	1	3	21/12/2024 14:24	21/12/2024 17:48	INTERNA;NAO PROGRAMADA;MEIO AMBIENTE;ARVORE OU VEGETACAO	13800	1011	72937	3007,16
1708	390	13816962-1	12	2024	12959	PIP 0104	PIP	1	3	21/12/2024 14:29	21/12/2024 15:36	INTERNA;NAO PROGRAMADA;MEIO AMBIENTE;VENTO	240	2	28647	2,24
1709	390	13816965-1	12	2024	15836	GPR 0107	GPR	1	3	21/12/2024 14:29	23/12/2024 09:49	INTERNA;NAO PROGRAMADA;MEIO AMBIENTE;VENTO	240	1	65951	43,32
1710	390	13816975-1	12	2024	12862	BUT 0102	BUT	1	3	21/12/2024 14:30	22/12/2024 15:25	INTERNA;NAO PROGRAMADA;MEIO AMBIENTE;VENTO	13800	1	30021	24,91
1711	390	13816989-1	12	2024	12845	BAR 0114	BAR	1	3	21/12/2024 14:31	22/12/2024 16:20	INTERNA;NAO PROGRAMADA;MEIO AMBIENTE;VENTO	13800	135	120763	3485,25
1712	390	13817002-1	12	2024	15837	EMB 0104	EMB	1	3	21/12/2024 14:33	22/12/2024 11:57	INTERNA;NAO PROGRAMADA;MEIO AMBIENTE;VENTO	240	6	158439	128,35
1713	390	13817008-1	12	2024	12882	CTL 0108	CTL	1	3	21/12/2024 14:33	22/12/2024 17:15	INTERNA;NAO PROGRAMADA;MEIO AMBIENTE;ARVORE OU VEGETACAO	240	7	64220	90,83
1714	390	13817012-1	12	2024	12877	CRA 0115	CRA	1	3	21/12/2024 14:34	22/12/2024 13:10	INTERNA;NAO PROGRAMADA;MEIO AMBIENTE;VENTO	13800	104	88099	2350,08
1715	390	13817025-1	12	2024	12977	SUM 0102	SUM	1	3	21/12/2024 14:28	22/12/2024 08:20	INTERNA;NAO PROGRAMADA;MEIO AMBIENTE;VENTO	13800	253	30085	4520,34
1716	390	13817026-1	12	2024	15814	SMA 0110	SMA	1	3	21/12/2024 14:35	21/12/2024 16:15	INTERNA;NAO PROGRAMADA;MEIO AMBIENTE;VENTO	13800	2612	22921	1294,45
1717	390	13817041-1	12	2024	16594	VME 0104	VME	1	3	21/12/2024 14:37	22/12/2024 15:35	INTERNA;NAO PROGRAMADA;MEIO AMBIENTE;VENTO	13800	1	91724	24,98
1718	390	13817050-1	12	2024	12999	VTA 0102	VTA	1	3	20/12/2024 19:00	21/12/2024 13:31	INTERNA;NAO PROGRAMADA;MEIO AMBIENTE;VENTO	13800	78	68420	1443,85
1719	390	13817052-1	12	2024	12999	VTA 0102	VTA	1	3	21/12/2024 12:00	21/12/2024 14:30	INTERNA;NAO PROGRAMADA;MEIO AMBIENTE;VENTO	13800	73	68420	181,97
1720	390	13817067-1	12	2024	15832	BUT 0106	BUT	1	3	21/12/2024 14:40	21/12/2024 17:43	INTERNA;NAO PROGRAMADA;MEIO AMBIENTE;VENTO	13800	2741	60094	8371,47
1721	390	13817084-1	12	2024	12956	PEN 0115	PEN	1	3	21/12/2024 14:42	23/12/2024 13:04	INTERNA;NAO PROGRAMADA;MEIO AMBIENTE;VENTO	240	4	65292	185,51
1722	390	13817105-1	12	2024	12857	PRI 0107	PRI	1	3	21/12/2024 14:43	21/12/2024 18:21	INTERNA;NAO PROGRAMADA;MEIO AMBIENTE;ARVORE OU VEGETACAO	13800	1431	89611	5200,10
1723	390	13817112-1	12	2024	12907	EGU 0105	EGU	1	3	21/12/2024 14:44	22/12/2024 17:45	INTERNA;NAO PROGRAMADA;MEIO AMBIENTE;ARVORE OU VEGETACAO	13800	3	21556	80,87
1724	390	13817117-1	12	2024	12833	ANA 0111	ANA	1	3	21/12/2024 14:44	22/12/2024 00:35	INTERNA;NAO PROGRAMADA;MEIO AMBIENTE;ARVORE OU VEGETACAO	13800	751	13814	7388,59
1725	390	13817128-1	12	2024	12934	MAT 0102	MAT	1	3	21/12/2024 14:46	23/12/2024 09:24	INTERNA;NAO PROGRAMADA;MEIO AMBIENTE;VENTO	240	3	139225	127,93



1726	390	13817131-1	12	2024	12971	SMA 0103	SMA	1	3	21/12/2024 14:10	21/12/2024 18:29	INTERNA;NAO PROGRAMADA;MEIO AMBIENTE;VENTO	13800	382	100176	1654,27
1727	390	13817141-1	12	2024	12950	OSA 0107	OSA	1	3	21/12/2024 14:48	21/12/2024 17:56	INTERNA;NAO PROGRAMADA;MEIO AMBIENTE;ARVORE OU VEGETACAO	13800	664	53807	2082,75
1728	390	13817170-1	12	2024	15841	BAI 0103	BAI	1	3	21/12/2024 14:51	23/12/2024 13:15	INTERNA;NAO PROGRAMADA;MEIO AMBIENTE;ARVORE OU VEGETACAO	240	3	66490	139,18
1729	390	13817180-1	12	2024	12887	CLA 0102	CLA	1	3	21/12/2024 07:17	22/12/2024 12:06	INTERNA;NAO PROGRAMADA;MEIO AMBIENTE;VENTO	13800	204	56842	1026,52
1730	390	13817197-1	12	2024	15829	MPA 0109	MPA	1	3	21/12/2024 14:54	22/12/2024 11:52	INTERNA;NAO PROGRAMADA;MEIO AMBIENTE;ARVORE OU VEGETACAO	240	2	80237	41,93
1731	390	13817200-1	12	2024	15835	ITA 0103	ITA	1	3	21/12/2024 14:55	21/12/2024 20:40	INTERNA;NAO PROGRAMADA;MEIO AMBIENTE;VENTO	13800	95	22274	547,04
1732	390	13817214-1	12	2024	12977	SUM 0102	SUM	1	3	21/12/2024 14:21	22/12/2024 00:46	INTERNA;NAO PROGRAMADA;MEIO AMBIENTE;VENTO	13800	0	30085	0,00
1733	390	13817216-1	12	2024	16589	SAC 0105	SAC	1	3	21/12/2024 14:56	22/12/2024 02:30	INTERNA;NAO PROGRAMADA;MEIO AMBIENTE;ARVORE OU VEGETACAO	13800	76	48171	879,57
1734	390	13817218-1	12	2024	16603	REP 0105	REP	1	3	21/12/2024 14:56	21/12/2024 17:53	INTERNA;NAO PROGRAMADA;MEIO AMBIENTE;DESCARGA ATMOSFERICA	13800	605	39056	1368,81
1735	390	13817223-1	12	2024	12833	ANA 0112	ANA	1	3	21/12/2024 14:57	22/12/2024 08:04	INTERNA;NAO PROGRAMADA;MEIO AMBIENTE;VENTO	240	96	13814	1642,59
1736	390	13817236-1	12	2024	16587	BJU 0103	BJU	1	3	21/12/2024 14:58	22/12/2024 17:02	INTERNA;NAO PROGRAMADA;MEIO AMBIENTE;ARVORE OU VEGETACAO	240	1	26911	26,07
1737	390	13817253-1	12	2024	12991	VEM 0108	VEM	1	3	21/12/2024 15:00	23/12/2024 09:33	INTERNA;NAO PROGRAMADA;MEIO AMBIENTE;VENTO	240	1	77195	42,55
1738	390	13817259-1	12	2024	12977	SUM 0106	SUM	1	3	21/12/2024 15:01	21/12/2024 17:25	INTERNA;NAO PROGRAMADA;MEIO AMBIENTE;ARVORE OU VEGETACAO	13800	143	30085	342,72
1739	390	13817267-1	12	2024	12877	CRA 0108	CRA	1	3	21/12/2024 15:01	23/12/2024 12:36	INTERNA;NAO PROGRAMADA;MEIO AMBIENTE;ARVORE OU VEGETACAO	240	1	88099	45,58
1740	390	13817275-1	12	2024	16591	TUC 0106	TUC	1	3	21/12/2024 15:02	21/12/2024 16:41	INTERNA;NAO PROGRAMADA;MEIO AMBIENTE;VENTO	13800	17	51767	27,81
1741	390	13817300-1	12	2024	12946	MOR 0102	MOR	1	3	21/12/2024 12:24	22/12/2024 04:29	INTERNA;NAO PROGRAMADA;MEIO AMBIENTE;ARVORE OU VEGETACAO	13800	60	23620	965,22
1742	390	13817350-1	12	2024	12999	VTA 0106	VTA	1	3	21/12/2024 15:12	23/12/2024 10:24	INTERNA;NAO PROGRAMADA;MEIO AMBIENTE;VENTO	13800	157	68420	6783,75
1743	390	13817354-1	12	2024	12928	JUQ 0107	JUQ	1	3	21/12/2024 06:01	22/12/2024 00:19	INTERNA;NAO PROGRAMADA;MEIO AMBIENTE;ARVORE OU VEGETACAO	13800	5	19481	91,49
1744	390	13817367-1	12	2024	12853	BAL 0113	BAL	1	3	21/12/2024 14:20	21/12/2024 17:29	INTERNA;NAO PROGRAMADA;MEIO AMBIENTE;VENTO	13800	7986	71263	13347,96
1745	390	13817368-1	12	2024	12845	BAR 0115	BAR	1	3	21/12/2024 15:14	22/12/2024 10:28	INTERNA;NAO PROGRAMADA;MEIO AMBIENTE;VENTO	240	1	120763	19,24
1746	390	13817380-1	12	2024	12877	CRA 0115	CRA	1	3	20/12/2024 17:22	21/12/2024 18:59	INTERNA;NAO PROGRAMADA;MEIO AMBIENTE;VENTO	13800	3488	88099	7061,91
1747	390	13817382-1	12	2024	12986	TTI 0103	TTI	1	3	21/12/2024 14:28	22/12/2024 04:12	INTERNA;NAO PROGRAMADA;MEIO AMBIENTE;ARVORE OU VEGETACAO	13800	842	36459	11561,60
1748	390	13817408-1	12	2024	15818	VFO 0111	VFO	1	3	21/12/2024 15:20	22/12/2024 14:40	INTERNA;NAO PROGRAMADA;MEIO AMBIENTE;ARVORE OU VEGETACAO	13800	86	70092	2006,98
1749	390	13817409-1	12	2024	12930	LEO 0106	LEO	1	3	21/12/2024 15:20	22/12/2024 14:38	INTERNA;NAO PROGRAMADA;MEIO AMBIENTE;VENTO	240	1	37950	23,30
1750	390	13817427-1	12	2024	15832	LIM 0103	LIM	1	3	21/12/2024 15:22	22/12/2024 17:00	INTERNA;NAO PROGRAMADA;MEIO AMBIENTE;VENTO	240	1	60094	25,64



1751	390	13817429-1	12	2024	12928	JUQ 0106	JUQ	1	3	21/12/2024 15:22	22/12/2024 13:41	INTERNA;NAO PROGRAMADA;MEIO AMBIENTE;VENTO	240	2	19481	44,62
1752	390	13817458-1	12	2024	15818	VFO 0109	VFO	1	3	21/12/2024 15:11	21/12/2024 17:44	INTERNA;NAO PROGRAMADA;MEIO AMBIENTE;VENTO	13800	11684	70092	5297,08
1753	390	13817502-1	12	2024	12912	GNA 0112	GNA	1	3	21/12/2024 15:27	22/12/2024 10:59	INTERNA;NAO PROGRAMADA;MEIO AMBIENTE;VENTO	240	72	98383	1405,88
1754	390	13817530-1	12	2024	16594	VME 0112	VME	1	3	21/12/2024 15:31	23/12/2024 11:49	INTERNA;NAO PROGRAMADA;MEIO AMBIENTE;VENTO	240	1	91724	44,30
1755	390	13817532-1	12	2024	12930	LEO 0108	LEO	1	3	21/12/2024 15:32	21/12/2024 18:49	INTERNA;NAO PROGRAMADA;MEIO AMBIENTE;ARVORE OU VEGETACAO	13800	54	37950	177,69
1756	390	13817537-1	12	2024	15832	LIM 0103	LIM	1	3	21/12/2024 15:32	22/12/2024 02:17	INTERNA;NAO PROGRAMADA;MEIO AMBIENTE;VENTO	13800	199	60094	2030,63
1757	390	13817545-1	12	2024	12853	BAL 0105	BAL	1	3	21/12/2024 15:33	22/12/2024 14:25	INTERNA;NAO PROGRAMADA;MEIO AMBIENTE;VENTO	240	1	71263	22,86
1758	390	13817563-1	12	2024	12853	BAL 0104	BAL	1	3	21/12/2024 15:35	21/12/2024 18:15	INTERNA;NAO PROGRAMADA;MEIO AMBIENTE;VENTO	13800	570	71263	1515,09
1759	390	13817603-1	12	2024	12996	VPC 0113	VPC	1	3	21/12/2024 15:41	22/12/2024 16:42	INTERNA;NAO PROGRAMADA;MEIO AMBIENTE;VENTO	240	2	62062	50,03
1760	390	13817606-1	12	2024	15831	LUB 0113	LUB	1	3	21/12/2024 15:39	22/12/2024 09:39	INTERNA;NAO PROGRAMADA;MEIO AMBIENTE;VENTO	13800	61	85148	1098,63
1761	390	13817612-1	12	2024	12947	NAC 0112	NAC	1	3	21/12/2024 15:42	22/12/2024 14:21	INTERNA;NAO PROGRAMADA;MEIO AMBIENTE;ARVORE OU VEGETACAO	240	1	112328	22,65
1762	390	13817625-1	12	2024	12954	PSD 0110	PSD	1	3	21/12/2024 15:21	22/12/2024 08:46	INTERNA;NAO PROGRAMADA;MEIO AMBIENTE;ARVORE OU VEGETACAO	13800	112	70864	1950,76
1763	390	13817631-1	12	2024	12838	AUT 0115	AUT	1	3	21/12/2024 15:44	22/12/2024 16:45	INTERNA;NAO PROGRAMADA;MEIO AMBIENTE;ARVORE OU VEGETACAO	240	1	71205	25,01
1764	390	13817656-1	12	2024	12954	PSD 0102	PSD	1	3	21/12/2024 15:46	22/12/2024 14:25	INTERNA;NAO PROGRAMADA;MEIO AMBIENTE;ARVORE OU VEGETACAO	13800	356	70864	8064,39
1765	390	13817658-1	12	2024	12948	NMU 0105	NMU	1	3	21/12/2024 15:41	22/12/2024 03:59	INTERNA;NAO PROGRAMADA;MEIO AMBIENTE;VENTO	13800	387	15225	4761,07
1766	390	13817689-1	12	2024	12883	CAT 0106	CAT	1	3	21/12/2024 08:01	22/12/2024 13:00	INTERNA;NAO PROGRAMADA;MEIO AMBIENTE;VENTO	13800	261	20917	7382,19
1767	390	13817698-1	12	2024	12857	BSI 0106	BSI	1	3	21/12/2024 15:50	22/12/2024 11:04	INTERNA;NAO PROGRAMADA;MEIO AMBIENTE;VENTO	240	2	89611	38,47
1768	390	13817703-1	12	2024	12954	PSD 0103	PSD	1	3	21/12/2024 15:50	22/12/2024 13:35	INTERNA;NAO PROGRAMADA;MEIO AMBIENTE;VENTO	13800	117	70864	2544,56
1769	390	13817727-1	12	2024	15829	MPA 0111	MPA	1	3	21/12/2024 11:35	21/12/2024 12:30	INTERNA;NAO PROGRAMADA;MEIO AMBIENTE;ARVORE OU VEGETACAO	240	1	80237	0,91
1770	390	13817728-1	12	2024	12866	CPE 0105	CPE	1	3	21/12/2024 15:52	22/12/2024 02:01	INTERNA;NAO PROGRAMADA;MEIO AMBIENTE;ARVORE OU VEGETACAO	13800	1262	43410	12824,58
1771	390	13817777-1	12	2024	12964	REM 0108	REM	1	3	21/12/2024 15:58	21/12/2024 17:29	INTERNA;NAO PROGRAMADA;MEIO AMBIENTE;VENTO	13800	1004	52377	1530,26
1772	390	13817792-1	12	2024	16605	SBC 0107	SBC	1	3	21/12/2024 16:00	22/12/2024 23:54	INTERNA;NAO PROGRAMADA;MEIO AMBIENTE;VENTO	13800	46	84608	1467,69
1773	390	13817822-1	12	2024	16572	BRU 0109	BRU	1	3	21/12/2024 16:02	21/12/2024 21:05	INTERNA;NAO PROGRAMADA;MEIO AMBIENTE;VENTO	13800	537	55802	2711,25
1774	390	13817829-1	12	2024	12964	REM 0110	REM	1	3	21/12/2024 16:02	21/12/2024 21:58	INTERNA;NAO PROGRAMADA;MEIO AMBIENTE;VENTO	13800	295	52377	1748,12
1775	390	13817849-1	12	2024	17112	CAM 0103	CAM	1	3	21/12/2024 16:05	22/12/2024 09:42	INTERNA;NAO PROGRAMADA;MEIO AMBIENTE;VENTO	13800	83	53015	1461,98
1776	390	13817850-1	12	2024	12838	AUT 0114	AUT	1	3	21/12/2024 16:05	21/12/2024 20:08	INTERNA;NAO PROGRAMADA;MEIO AMBIENTE;VENTO	13800	2709	71205	3645,54



1777	390	13817854-1	12	2024	12934	MAT 0104	MAT	1	3	21/12/2024 16:06	22/12/2024 14:37	INTERNA;NAO PROGRAMADA;MEIO AMBIENTE;VENTO	240	2	139225	45,04
1778	390	13817867-1	12	2024	12971	SMA 0105	SMA	1	3	21/12/2024 16:07	21/12/2024 18:08	INTERNA;NAO PROGRAMADA;MEIO AMBIENTE;ARVORE OU VEGETACAO	13800	428	100176	864,68
1779	390	13817897-1	12	2024	12929	LAP 0106	LAP	1	3	21/12/2024 16:10	22/12/2024 02:42	INTERNA;NAO PROGRAMADA;MEIO AMBIENTE;ARVORE OU VEGETACAO	13800	81	35027	853,81
1780	390	13817903-1	12	2024	16571	ALV 0103	ALV	1	3	21/12/2024 16:10	22/12/2024 10:31	INTERNA;NAO PROGRAMADA;MEIO AMBIENTE;VENTO	13800	26	76477	476,76
1781	390	13817918-1	12	2024	15841	BAI 0108	BAI	1	3	21/12/2024 16:12	23/12/2024 09:56	INTERNA;NAO PROGRAMADA;MEIO AMBIENTE;VENTO	240	4	66490	166,95
1782	390	13817928-1	12	2024	12928	JUQ 0103	JUQ	1	3	21/12/2024 16:12	21/12/2024 19:12	INTERNA;NAO PROGRAMADA;MEIO AMBIENTE;ARVORE OU VEGETACAO	13800	9	19481	26,91
1783	390	13817935-1	12	2024	16599	GVI 0109	GVI	1	3	21/12/2024 16:13	22/12/2024 14:26	INTERNA;NAO PROGRAMADA;MEIO AMBIENTE;VENTO	240	1	104424	22,21
1784	390	13817943-1	12	2024	16591	TUC 0106	TUC	1	3	20/12/2024 17:06	22/12/2024 17:27	INTERNA;NAO PROGRAMADA;MEIO AMBIENTE;ARVORE OU VEGETACAO	240	62	51767	2998,25
1785	390	13817954-1	12	2024	16575	CAI 0102	CAI	1	3	21/12/2024 16:15	21/12/2024 18:41	INTERNA;NAO PROGRAMADA;MEIO AMBIENTE;VENTO	13800	712	21582	1730,75
1786	390	13817969-1	12	2024	16578	COT 0113	COT	1	3	21/12/2024 16:17	22/12/2024 13:40	INTERNA;NAO PROGRAMADA;MEIO AMBIENTE;ARVORE OU VEGETACAO	240	1	44999	21,38
1787	390	13817970-1	12	2024	15834	ITP 0115	ITP	1	3	21/12/2024 16:17	21/12/2024 20:23	INTERNA;NAO PROGRAMADA;MEIO AMBIENTE;ARVORE OU VEGETACAO	13800	232	63733	953,91
1788	390	13818013-1	12	2024	15818	VFO 0113	VFO	1	3	21/12/2024 16:20	23/12/2024 03:12	INTERNA;NAO PROGRAMADA;MEIO AMBIENTE;VENTO	240	32	70092	1115,70
1789	390	13818015-1	12	2024	12996	VPC 0110	VPC	1	3	21/12/2024 16:20	22/12/2024 15:21	INTERNA;NAO PROGRAMADA;MEIO AMBIENTE;VENTO	240	1	62062	23,01
1790	390	13818022-1	12	2024	16598	CAC 2304	CAC	1	3	21/12/2024 16:21	21/12/2024 19:59	INTERNA;NAO PROGRAMADA;MEIO AMBIENTE;VENTO	23000	3	28186	10,93
1791	390	13818029-1	12	2024	15834	ITP 0108	ITP	1	3	21/12/2024 16:21	21/12/2024 22:19	INTERNA;NAO PROGRAMADA;MEIO AMBIENTE;ARVORE OU VEGETACAO	13800	18	63733	107,40
1792	390	13818030-1	12	2024	12954	PSD 0110	PSD	1	3	21/12/2024 16:21	21/12/2024 23:45	INTERNA;NAO PROGRAMADA;MEIO AMBIENTE;ARVORE OU VEGETACAO	13800	213	70864	1575,85
1793	390	13818042-1	12	2024	12868	CAA 0111	CAA	1	3	21/12/2024 16:22	22/12/2024 01:56	INTERNA;NAO PROGRAMADA;MEIO AMBIENTE;ARVORE OU VEGETACAO	240	0	58323	0,00
1794	390	13818055-1	12	2024	16589	SAC 0103	SAC	1	3	21/12/2024 16:23	22/12/2024 11:04	INTERNA;NAO PROGRAMADA;MEIO AMBIENTE;ARVORE OU VEGETACAO	240	1	48171	18,67
1795	390	13818062-1	12	2024	15815	GER 0104	GER	1	3	21/12/2024 16:24	21/12/2024 17:00	INTERNA;NAO PROGRAMADA;MEIO AMBIENTE;VENTO	13800	3517	56121	2139,51
1796	390	13818071-1	12	2024	12892	COI 0103	COI	1	3	21/12/2024 16:24	22/12/2024 08:30	INTERNA;NAO PROGRAMADA;MEIO AMBIENTE;ARVORE OU VEGETACAO	13800	21	28395	12,60
1797	390	13818088-1	12	2024	12954	PSD 0110	PSD	1	3	21/12/2024 16:26	21/12/2024 22:04	INTERNA;NAO PROGRAMADA;MEIO AMBIENTE;VENTO	13800	92	70864	172,04
1798	390	13818092-1	12	2024	15830	PPR 0105	PPR	1	3	21/12/2024 16:27	22/12/2024 01:17	INTERNA;NAO PROGRAMADA;MEIO AMBIENTE;ARVORE OU VEGETACAO	13800	6	103115	53,03
1799	390	13818110-1	12	2024	15821	TAI 0102	TAI	1	3	21/12/2024 16:14	22/12/2024 01:27	INTERNA;NAO PROGRAMADA;MEIO AMBIENTE;ARVORE OU VEGETACAO	13800	2	97370	18,45
1800	390	13818115-1	12	2024	12845	BAR 0108	BAR	1	3	21/12/2024 16:30	23/12/2024 21:26	INTERNA;NAO PROGRAMADA;MEIO AMBIENTE;ARVORE OU VEGETACAO	240	2	120763	105,87
1801	390	13818131-1	12	2024	12997	VPR 0111	VPR	1	3	20/12/2024 17:29	22/12/2024 00:20	INTERNA;NAO PROGRAMADA;MEIO AMBIENTE;VENTO	13800	101	79688	3115,74



1802	390	13818146-1	12	2024	15833	ITN 0111	ITN	1	3	21/12/2024 16:33	22/12/2024 12:56	INTERNA;NAO PROGRAMADA;MEIO AMBIENTE;VENTO	240	3	100728	61,16
1803	390	13818160-1	12	2024	15826	MSA 0102	MSA	1	3	21/12/2024 16:35	22/12/2024 12:35	INTERNA;NAO PROGRAMADA;MEIO AMBIENTE;VENTO	240	1	91804	20,00
1804	390	13818169-1	12	2024	12928	JUQ 0102	JUQ	1	3	21/12/2024 16:36	21/12/2024 22:15	INTERNA;NAO PROGRAMADA;MEIO AMBIENTE;ARVORE OU VEGETACAO	13800	11	19481	62,12
1805	390	13818212-1	12	2024	12915	HIP 0113	HIP	1	3	21/12/2024 16:40	22/12/2024 15:02	INTERNA;NAO PROGRAMADA;MEIO AMBIENTE;ARVORE OU VEGETACAO	240	1	23343	22,37
1806	390	13818218-1	12	2024	16572	BRU 0100	BRU	1	3	21/12/2024 16:41	21/12/2024 23:07	INTERNA;NAO PROGRAMADA;MEIO AMBIENTE;VENTO	13800	14032	55802	8338,28
1807	390	13818222-1	12	2024	15826	MSA 0104	MSA	1	3	21/12/2024 16:41	22/12/2024 13:17	INTERNA;NAO PROGRAMADA;MEIO AMBIENTE;VENTO	240	1	91804	20,60
1808	390	13818235-1	12	2024	15826	MSA 0111	MSA	1	3	21/12/2024 16:42	21/12/2024 19:36	INTERNA;NAO PROGRAMADA;MEIO AMBIENTE;VENTO	240	1	91804	2,89
1809	390	13818250-1	12	2024	12999	VTA 0105	VTA	1	3	21/12/2024 16:44	22/12/2024 07:00	INTERNA;NAO PROGRAMADA;MEIO AMBIENTE;VENTO	13800	498	68420	7103,14
1810	390	13818269-1	12	2024	12950	OSA 0103	OSA	1	3	21/12/2024 16:46	21/12/2024 20:33	INTERNA;NAO PROGRAMADA;MEIO AMBIENTE;VENTO	13800	180	53807	567,25
1811	390	13818270-1	12	2024	16580	ASE 0102	ASE	1	3	21/12/2024 16:46	22/12/2024 15:00	INTERNA;NAO PROGRAMADA;MEIO AMBIENTE;VENTO	240	1	72937	22,23
1812	390	13818283-1	12	2024	16572	BRU 0111	BRU	1	3	21/12/2024 16:45	21/12/2024 18:45	INTERNA;NAO PROGRAMADA;MEIO AMBIENTE;VENTO	13800	1	55802	2,01
1813	390	13818332-1	12	2024	12912	GNA 0110	GNA	1	3	21/12/2024 16:48	22/12/2024 10:00	INTERNA;NAO PROGRAMADA;MEIO AMBIENTE;VENTO	240	1	98383	17,21
1814	390	13818336-1	12	2024	15830	MAD 0113	MAD	1	3	21/12/2024 16:44	21/12/2024 20:32	INTERNA;NAO PROGRAMADA;MEIO AMBIENTE;VENTO	13800	360	103115	1365,80
1815	390	13818341-1	12	2024	12845	BAR 0113	BAR	1	3	21/12/2024 16:53	22/12/2024 12:36	INTERNA;NAO PROGRAMADA;MEIO AMBIENTE;VENTO	13800	175	120763	3448,86
1816	390	13818353-1	12	2024	16582	JGL 0104	JGL	1	3	21/12/2024 16:54	21/12/2024 23:10	INTERNA;NAO PROGRAMADA;MEIO AMBIENTE;ARVORE OU VEGETACAO	13800	366	29355	2290,35
1817	390	13818424-1	12	2024	12982	TMR 0107	TMR	1	3	20/12/2024 14:04	21/12/2024 17:00	INTERNA;NAO PROGRAMADA;MEIO AMBIENTE;ARVORE OU VEGETACAO	13800	4	50732	107,79
1818	390	13818468-1	12	2024	16579	GUM 0103	GUM	1	3	21/12/2024 17:08	22/12/2024 07:09	INTERNA;NAO PROGRAMADA;MEIO AMBIENTE;VENTO	13800	146	82615	2047,37
1819	390	13818471-1	12	2024	15837	EMB 0114	EMB	1	3	21/12/2024 17:08	22/12/2024 11:15	INTERNA;NAO PROGRAMADA;MEIO AMBIENTE;VENTO	240	3	158439	54,32
1820	390	13818483-1	12	2024	15826	MSA 0110	MSA	1	3	21/12/2024 17:09	22/12/2024 12:16	INTERNA;NAO PROGRAMADA;MEIO AMBIENTE;VENTO	240	1	91804	19,11
1821	390	13818516-1	12	2024	16589	SAC 0107	SAC	1	3	21/12/2024 17:12	22/12/2024 08:40	INTERNA;NAO PROGRAMADA;MEIO AMBIENTE;VENTO	13800	1	48171	15,47
1822	390	13818590-1	12	2024	16598	CAC 2303	CAC	1	3	21/12/2024 17:20	22/12/2024 14:06	INTERNA;NAO PROGRAMADA;MEIO AMBIENTE;VENTO	240	2	28186	41,53
1823	390	13818611-1	12	2024	12907	EGU 0103	EGU	1	3	21/12/2024 17:22	22/12/2024 13:33	INTERNA;NAO PROGRAMADA;MEIO AMBIENTE;VENTO	240	1	21556	20,18
1824	390	13818648-1	12	2024	12845	BAR 0114	BAR	1	3	21/12/2024 17:27	22/12/2024 13:14	INTERNA;NAO PROGRAMADA;MEIO AMBIENTE;VENTO	13800	105	120763	2077,40
1825	390	13818653-1	12	2024	15842	BAV 0105	BAV	1	3	21/12/2024 17:27	22/12/2024 00:20	INTERNA;NAO PROGRAMADA;MEIO AMBIENTE;ARVORE OU VEGETACAO	13800	138	69451	948,56
1826	390	13818678-1	12	2024	16592	VGR 2304	VGR	1	3	21/12/2024 17:30	22/12/2024 11:21	INTERNA;NAO PROGRAMADA;MEIO AMBIENTE;VENTO	240	1	21270	17,84
1827	390	13818684-1	12	2024	16576	CPI 0112	CPI	1	3	21/12/2024 17:31	22/12/2024 13:50	INTERNA;NAO PROGRAMADA;MEIO AMBIENTE;ARVORE OU VEGETACAO	240	2	88156	40,62



1828	390	13818698-1	12	2024	12911	GJU 0114	GJU	1	3	21/12/2024 17:33	21/12/2024 21:45	INTERNA;NAO PROGRAMADA;MEIO AMBIENTE;VENTO	13800	39	25225	163,85
1829	390	13818723-1	12	2024	12912	GNA 0102	GNA	1	3	21/12/2024 17:35	23/12/2024 14:52	INTERNA;NAO PROGRAMADA;MEIO AMBIENTE;ARVORE OU VEGETACAO	240	2	98383	90,57
1830	390	13818729-1	12	2024	12934	MAT 0114	MAT	1	3	21/12/2024 17:35	22/12/2024 14:10	INTERNA;NAO PROGRAMADA;MEIO AMBIENTE;VENTO	240	2	139225	41,16
1831	390	13818741-1	12	2024	16572	BRU 0110	BRU	1	3	21/12/2024 17:36	22/12/2024 03:50	INTERNA;NAO PROGRAMADA;MEIO AMBIENTE;VENTO	13800	564	55802	5767,53
1832	390	13818743-1	12	2024	12830	AME 0102	AME	1	3	21/12/2024 17:37	21/12/2024 23:59	INTERNA;NAO PROGRAMADA;MEIO AMBIENTE;VENTO	13800	197	63572	1256,26
1833	390	13818746-1	12	2024	12830	AME 0102	AME	1	3	21/12/2024 17:37	22/12/2024 11:02	INTERNA;NAO PROGRAMADA;MEIO AMBIENTE;VENTO	240	2	63572	34,82
1834	390	13818753-1	12	2024	15823	SAM 0106	SAM	1	3	21/12/2024 17:38	22/12/2024 07:52	INTERNA;NAO PROGRAMADA;MEIO AMBIENTE;ARVORE OU VEGETACAO	13800	138	53692	1962,63
1835	390	13818783-1	12	2024	12971	SMA 0104	SMA	1	3	21/12/2024 17:42	22/12/2024 09:11	INTERNA;NAO PROGRAMADA;MEIO AMBIENTE;ARVORE OU VEGETACAO	13800	12	100176	185,76
1836	390	13818850-1	12	2024	12927	JOR 0103	JOR	1	3	21/12/2024 17:47	22/12/2024 17:30	INTERNA;NAO PROGRAMADA;MEIO AMBIENTE;ARVORE OU VEGETACAO	13800	1	17020	23,71
1837	390	13818867-1	12	2024	12912	GNA 0110	GNA	1	3	21/12/2024 17:49	23/12/2024 16:30	INTERNA;NAO PROGRAMADA;MEIO AMBIENTE;VENTO	240	1	98383	46,68
1838	390	13818886-1	12	2024	12956	PEN 0105	PEN	1	3	21/12/2024 17:50	23/12/2024 10:30	INTERNA;NAO PROGRAMADA;MEIO AMBIENTE;VENTO	240	15	65292	610,05
1839	390	13818919-1	12	2024	15841	BAI 0107	BAI	1	3	21/12/2024 17:53	22/12/2024 14:29	INTERNA;NAO PROGRAMADA;MEIO AMBIENTE;VENTO	240	1	66490	20,60
1840	390	13818954-1	12	2024	12853	BAL 0103	BAL	1	3	21/12/2024 17:55	22/12/2024 02:21	INTERNA;NAO PROGRAMADA;MEIO AMBIENTE;VENTO	13800	1746	71263	5421,64
1841	390	13818982-1	12	2024	12853	BAL 0102	BAL	1	3	21/12/2024 17:57	22/12/2024 00:38	INTERNA;NAO PROGRAMADA;MEIO AMBIENTE;ARVORE OU VEGETACAO	13800	363	71263	2426,55
1842	390	13818985-1	12	2024	12967	RBO 0102	RBO	1	3	21/12/2024 17:57	22/12/2024 01:04	INTERNA;NAO PROGRAMADA;MEIO AMBIENTE;ARVORE OU VEGETACAO	13800	31	85599	220,43
1843	390	13819000-1	12	2024	12877	CRA 0111	CRA	1	3	21/12/2024 17:59	22/12/2024 21:30	INTERNA;NAO PROGRAMADA;MEIO AMBIENTE;ARVORE OU VEGETACAO	240	1	88099	27,52
1844	390	13819001-1	12	2024	16603	ROS 0104	ROS	1	3	21/12/2024 17:59	21/12/2024 22:39	INTERNA;NAO PROGRAMADA;MEIO AMBIENTE;ARVORE OU VEGETACAO	13800	23	39056	107,25
1845	390	13819094-1	12	2024	12997	VPR 0115	VPR	1	3	21/12/2024 18:07	22/12/2024 11:08	INTERNA;NAO PROGRAMADA;MEIO AMBIENTE;VENTO	13800	249	79688	4191,52
1846	390	13819101-1	12	2024	15838	CON 0102	CON	1	3	21/12/2024 18:08	22/12/2024 15:33	INTERNA;NAO PROGRAMADA;MEIO AMBIENTE;ARVORE OU VEGETACAO	13800	5215	22096	2087,52
1847	390	13819177-1	12	2024	15838	CON 0102	CON	1	3	21/12/2024 18:13	22/12/2024 19:30	INTERNA;NAO PROGRAMADA;MEIO AMBIENTE;VENTO	240	1	22096	25,28
1848	390	13819194-1	12	2024	12928	JUQ 0102	JUQ	1	3	21/12/2024 18:15	22/12/2024 11:40	INTERNA;NAO PROGRAMADA;MEIO AMBIENTE;VENTO	240	1	19481	17,41
1849	390	13819196-1	12	2024	12853	BAL 0110	BAL	1	3	21/12/2024 18:15	22/12/2024 13:22	INTERNA;NAO PROGRAMADA;MEIO AMBIENTE;VENTO	240	3	71263	57,34
1850	390	13819206-1	12	2024	15838	CON 0102	CON	1	3	21/12/2024 18:16	22/12/2024 20:27	INTERNA;NAO PROGRAMADA;MEIO AMBIENTE;VENTO	240	3	22096	78,54
1851	390	13819222-1	12	2024	12880	CVE 0105	CVE	1	3	21/12/2024 18:18	23/12/2024 05:44	INTERNA;NAO PROGRAMADA;MEIO AMBIENTE;ARVORE OU VEGETACAO	240	4	37385	141,76
1852	390	13819225-1	12	2024	12964	REM 0110	REM	1	3	21/12/2024 18:18	22/12/2024 15:26	INTERNA;NAO PROGRAMADA;MEIO AMBIENTE;VENTO	13800	110	52377	2323,57





1853	390	13819236-1	12	2024	12951	PAN 0103	PAN	1	3	21/12/2024 18:20	22/12/2024 17:12	INTERNA;NAO PROGRAMADA;MEIO AMBIENTE;ARVORE OU VEGETACAO	13800	19	49889	434,38
1854	390	13819239-1	12	2024	12958	PNH 0105	PNH	1	3	21/12/2024 18:20	21/12/2024 22:00	INTERNA;NAO PROGRAMADA;MEIO AMBIENTE;ARVORE OU VEGETACAO	13800	117	28248	430,07
1855	390	13819240-1	12	2024	12909	GCA 0103	GCA	1	3	21/12/2024 18:20	22/12/2024 15:36	INTERNA;NAO PROGRAMADA;MEIO AMBIENTE;VENTO	240	3	20577	63,81
1856	390	13819275-1	12	2024	12838	AUT 0111	AUT	1	3	21/12/2024 18:23	22/12/2024 14:11	INTERNA;NAO PROGRAMADA;MEIO AMBIENTE;VENTO	13800	13	71205	257,31
1857	390	13819288-1	12	2024	12983	TIR 0106	TIR	1	3	21/12/2024 18:25	22/12/2024 12:30	INTERNA;NAO PROGRAMADA;MEIO AMBIENTE;ARVORE OU VEGETACAO	13800	16	125411	274,51
1858	390	13819289-1	12	2024	16581	JAN 0110	JAN	1	3	21/12/2024 18:25	22/12/2024 16:57	INTERNA;NAO PROGRAMADA;MEIO AMBIENTE;ARVORE OU VEGETACAO	240	1	80828	22,53
1859	390	13819330-1	12	2024	12958	PNH 0106	PNH	1	3	21/12/2024 18:30	22/12/2024 01:01	INTERNA;NAO PROGRAMADA;MEIO AMBIENTE;ARVORE OU VEGETACAO	13800	250	28248	401,87
1860	390	13819374-1	12	2024	12975	SAU 0104	SAU	1	3	21/12/2024 18:35	22/12/2024 12:21	INTERNA;NAO PROGRAMADA;MEIO AMBIENTE;ARVORE OU VEGETACAO	240	1	55168	17,77
1861	390	13819389-1	12	2024	12947	NAC 0112	NAC	1	3	21/12/2024 18:37	22/12/2024 10:56	INTERNA;NAO PROGRAMADA;MEIO AMBIENTE;VENTO	240	4	112328	65,30
1862	390	13819443-1	12	2024	12877	CRA 0111	CRA	1	3	21/12/2024 18:44	23/12/2024 12:35	INTERNA;NAO PROGRAMADA;MEIO AMBIENTE;ARVORE OU VEGETACAO	13800	92	88099	3849,97
1863	390	13819464-1	12	2024	15826	MSA 0109	MSA	1	3	21/12/2024 18:47	22/12/2024 15:29	INTERNA;NAO PROGRAMADA;MEIO AMBIENTE;VENTO	240	2	91804	41,41
1864	390	13819465-1	12	2024	15833	ITN 0103	ITN	1	3	21/12/2024 18:47	22/12/2024 14:23	INTERNA;NAO PROGRAMADA;MEIO AMBIENTE;VENTO	240	1	100728	19,60
1865	390	13819479-1	12	2024	15833	ITN 0105	ITN	1	3	21/12/2024 18:48	22/12/2024 15:14	INTERNA;NAO PROGRAMADA;MEIO AMBIENTE;VENTO	240	0	100728	0,00
1866	390	13819536-1	12	2024	12964	REM 0107	REM	1	3	21/12/2024 18:54	22/12/2024 13:18	INTERNA;NAO PROGRAMADA;MEIO AMBIENTE;ARVORE OU VEGETACAO	13800	20	52377	367,96
1867	390	13819571-1	12	2024	12957	PER 0104	PER	1	3	21/12/2024 18:58	21/12/2024 22:49	INTERNA;NAO PROGRAMADA;MEIO AMBIENTE;VENTO	13800	102	104246	392,84
1868	390	13819580-1	12	2024	12927	JOR 0105	JOR	1	3	21/12/2024 19:00	22/12/2024 15:14	INTERNA;NAO PROGRAMADA;MEIO AMBIENTE;ARVORE OU VEGETACAO	13800	5	17020	101,20
1869	390	13819614-1	12	2024	15814	JAG 0107	JAG	1	3	21/12/2024 19:04	22/12/2024 17:00	INTERNA;NAO PROGRAMADA;MEIO AMBIENTE;VENTO	240	2	22921	43,86
1870	390	13819641-1	12	2024	12966	RPI 0102	RPI	1	3	21/12/2024 19:07	23/12/2024 11:42	INTERNA;NAO PROGRAMADA;MEIO AMBIENTE;VENTO	240	1	69162	40,58
1871	390	13819656-1	12	2024	12866	CPE 0106	CPE	1	3	21/12/2024 19:09	23/12/2024 09:16	INTERNA;NAO PROGRAMADA;MEIO AMBIENTE;VENTO	240	1	43410	38,11
1872	390	13819674-1	12	2024	12956	PEN 0104	PEN	1	3	21/12/2024 19:11	22/12/2024 16:30	INTERNA;NAO PROGRAMADA;MEIO AMBIENTE;VENTO	13800	121	65292	2577,70
1873	390	13819685-1	12	2024	15831	LUB 0110	LUB	1	3	21/12/2024 19:13	22/12/2024 10:51	INTERNA;NAO PROGRAMADA;MEIO AMBIENTE;VENTO	13800	3	85148	46,92
1874	390	13819698-1	12	2024	12927	JOR 0104	JOR	1	3	21/12/2024 19:05	22/12/2024 01:50	INTERNA;NAO PROGRAMADA;MEIO AMBIENTE;ARVORE OU VEGETACAO	13800	2400	17020	6533,89
1875	390	13819710-1	12	2024	15818	VFO 0109	VFO	1	3	21/12/2024 19:17	23/12/2024 09:49	INTERNA;NAO PROGRAMADA;MEIO AMBIENTE;VENTO	13800	36	70092	1387,22
1876	390	13819724-1	12	2024	15815	GER 0103	GER	1	3	21/12/2024 19:18	22/12/2024 15:14	INTERNA;NAO PROGRAMADA;MEIO AMBIENTE;VENTO	240	1	56121	19,93
1877	390	13819745-1	12	2024	16581	JAN 0103	JAN	1	3	21/12/2024 19:21	22/12/2024 02:05	INTERNA;NAO PROGRAMADA;MEIO AMBIENTE;ARVORE OU VEGETACAO	13800	3676	80828	9262,05



1878	390	13819752-1	12	2024	12966	RPI 0105	RPI	1	3	21/12/2024 19:22	23/12/2024 11:14	INTERNA;NAO PROGRAMADA;MEIO AMBIENTE;VENTO	240	1	69162	39,86
1879	390	13819802-1	12	2024	15836	GPR 0107	GPR	1	3	21/12/2024 19:29	23/12/2024 10:52	INTERNA;NAO PROGRAMADA;MEIO AMBIENTE;DESCARGA ATMOSFERICA	13800	87	65951	3427,44
1880	390	13819816-1	12	2024	16600	JAC 0103	JAC	1	3	21/12/2024 19:31	23/12/2024 10:48	INTERNA;NAO PROGRAMADA;MEIO AMBIENTE;VENTO	240	1	64926	39,29
1881	390	13819822-1	12	2024	12855	BRA 0105	BRA	1	3	21/12/2024 19:25	23/12/2024 11:27	INTERNA;NAO PROGRAMADA;MEIO AMBIENTE;VENTO	240	2	24319	80,08
1882	390	13819826-1	12	2024	12999	VTA 0102	VTA	1	3	21/12/2024 19:32	23/12/2024 14:00	INTERNA;NAO PROGRAMADA;MEIO AMBIENTE;VENTO	240	1	68420	42,47
1883	390	13819853-1	12	2024	12968	RGR 0105	RGR	1	3	21/12/2024 19:35	22/12/2024 12:13	INTERNA;NAO PROGRAMADA;MEIO AMBIENTE;DESCARGA ATMOSFERICA	240	2	34956	33,29
1884	390	13819870-1	12	2024	12862	ITA 0103	ITA	1	3	21/12/2024 19:36	22/12/2024 11:30	INTERNA;NAO PROGRAMADA;MEIO AMBIENTE;ARVORE OU VEGETACAO	13800	28	30021	444,78
1885	390	13819883-1	12	2024	16602	RTA 0102	RTA	1	3	21/12/2024 18:07	22/12/2024 02:10	INTERNA;NAO PROGRAMADA;MEIO AMBIENTE;ARVORE OU VEGETACAO	13800	15	14856	120,76
1886	390	13819893-1	12	2024	16581	JAN 0103	JAN	1	3	21/12/2024 19:39	22/12/2024 15:48	INTERNA;NAO PROGRAMADA;MEIO AMBIENTE;VENTO	240	1	80828	20,15
1887	390	13819900-1	12	2024	15841	BAI 0102	BAI	1	3	21/12/2024 19:39	23/12/2024 13:14	INTERNA;NAO PROGRAMADA;MEIO AMBIENTE;ARVORE OU VEGETACAO	240	9	66490	374,25
1888	390	13819904-1	12	2024	16603	REP 0104	REP	1	3	21/12/2024 19:39	21/12/2024 21:57	INTERNA;NAO PROGRAMADA;MEIO AMBIENTE;ARVORE OU VEGETACAO	13800	175	39056	399,63
1889	390	13819905-1	12	2024	16581	JAN 0106	JAN	1	3	21/12/2024 19:40	22/12/2024 19:35	INTERNA;NAO PROGRAMADA;MEIO AMBIENTE;ARVORE OU VEGETACAO	240	2	80828	47,86
1890	390	13819926-1	12	2024	16603	REP 0104	REP	1	3	21/12/2024 19:41	22/12/2024 01:52	INTERNA;NAO PROGRAMADA;MEIO AMBIENTE;ARVORE OU VEGETACAO	13800	45	39056	278,34
1891	390	13819972-1	12	2024	12915	HIP 0106	HIP	1	3	21/12/2024 19:46	22/12/2024 10:14	INTERNA;NAO PROGRAMADA;MEIO AMBIENTE;VENTO	13800	5	23343	72,36
1892	390	13820054-1	12	2024	15829	MPA 0112	MPA	1	3	21/12/2024 19:55	22/12/2024 11:49	INTERNA;NAO PROGRAMADA;MEIO AMBIENTE;VENTO	240	1	80237	15,90
1893	390	13820090-1	12	2024	16606	SER 0103	SER	1	3	21/12/2024 19:59	22/12/2024 15:40	INTERNA;NAO PROGRAMADA;MEIO AMBIENTE;VENTO	13800	79	18661	1554,72
1894	390	13820172-1	12	2024	12912	GNA 0114	GNA	1	3	21/12/2024 20:10	22/12/2024 14:15	INTERNA;NAO PROGRAMADA;MEIO AMBIENTE;VENTO	13800	1	98383	18,08
1895	390	13820178-1	12	2024	12934	MAT 0108	MAT	1	3	21/12/2024 20:11	22/12/2024 12:37	INTERNA;NAO PROGRAMADA;MEIO AMBIENTE;VENTO	240	1	139225	16,43
1896	390	13820193-1	12	2024	15826	MSA 0111	MSA	1	3	21/12/2024 20:14	22/12/2024 19:52	INTERNA;NAO PROGRAMADA;MEIO AMBIENTE;ARVORE OU VEGETACAO	13800	59	91804	1394,69
1897	390	13820202-1	12	2024	12853	BAL 0105	BAL	1	3	21/12/2024 20:17	22/12/2024 08:52	INTERNA;NAO PROGRAMADA;MEIO AMBIENTE;ARVORE OU VEGETACAO	13800	79	71263	994,22
1898	390	13820239-1	12	2024	12874	CAP 0109	CAP	1	3	21/12/2024 20:21	22/12/2024 11:40	INTERNA;NAO PROGRAMADA;MEIO AMBIENTE;VENTO	13800	836	45609	11960,76
1899	390	13820242-1	12	2024	16583	MAU 0111	MAU	1	3	21/12/2024 20:25	22/12/2024 16:39	INTERNA;NAO PROGRAMADA;MEIO AMBIENTE;VENTO	13800	28	90168	566,45
1900	390	13820252-1	12	2024	16593	VAR 0105	VAR	1	3	21/12/2024 20:28	22/12/2024 10:20	INTERNA;NAO PROGRAMADA;MEIO AMBIENTE;VENTO	240	1	107931	13,88
1901	390	13820255-1	12	2024	13000	VIT 0104	VIT	1	3	21/12/2024 20:28	22/12/2024 05:40	INTERNA;NAO PROGRAMADA;MEIO AMBIENTE;VENTO	13800	18692	103291	21134,98
1902	390	13820258-1	12	2024	12887	CLA 0110	CLA	1	3	21/12/2024 20:29	22/12/2024 13:13	INTERNA;NAO PROGRAMADA;MEIO AMBIENTE;ARVORE OU VEGETACAO	240	1	56842	16,74



1903	390	13820280-1	12	2024	15834	ITP 0104	ITP	1	3	21/12/2024 20:32	22/12/2024 14:25	INTERNA;NAO PROGRAMADA;MEIO AMBIENTE;VENTO	240	3	63733	53,66
1904	390	13820283-1	12	2024	12934	MAT 0109	MAT	1	3	21/12/2024 20:33	22/12/2024 15:46	INTERNA;NAO PROGRAMADA;MEIO AMBIENTE;VENTO	240	39	139225	749,48
1905	390	13820297-1	12	2024	12912	GNA 0103	GNA	1	3	21/12/2024 20:39	23/12/2024 09:37	INTERNA;NAO PROGRAMADA;MEIO AMBIENTE;ARVORE OU VEGETACAO	13800	1	98383	36,97
1906	390	13820315-1	12	2024	12880	CVE 0102	CVE	1	3	21/12/2024 20:42	23/12/2024 11:32	INTERNA;NAO PROGRAMADA;MEIO AMBIENTE;ARVORE OU VEGETACAO	13800	48	37385	1864,15
1907	390	13820334-1	12	2024	12892	COI 0107	COI	1	3	21/12/2024 20:45	23/12/2024 11:48	INTERNA;NAO PROGRAMADA;MEIO AMBIENTE;ARVORE OU VEGETACAO	13800	23	28395	945,62
1908	390	13820345-1	12	2024	15834	ITP 0115	ITP	1	3	21/12/2024 20:47	21/12/2024 23:08	INTERNA;NAO PROGRAMADA;MEIO AMBIENTE;VENTO	13800	143	63733	337,12
1909	390	13820359-1	12	2024	12983	TIR 0104	TIR	1	3	21/12/2024 20:48	23/12/2024 10:58	INTERNA;NAO PROGRAMADA;MEIO AMBIENTE;VENTO	240	2	125411	76,32
1910	390	13820446-1	12	2024	16588	PPU 0108	PPU	1	3	21/12/2024 21:00	22/12/2024 04:07	INTERNA;NAO PROGRAMADA;MEIO AMBIENTE;ARVORE OU VEGETACAO	13800	994	54103	6936,46
1911	390	13820454-1	12	2024	12928	JUQ 0105	JUQ	1	3	21/12/2024 21:01	22/12/2024 03:05	INTERNA;NAO PROGRAMADA;MEIO AMBIENTE;ARVORE OU VEGETACAO	13800	12	19481	72,91
1912	390	13820458-1	12	2024	12967	RBO 0102	RBO	1	3	21/12/2024 21:02	22/12/2024 02:13	INTERNA;NAO PROGRAMADA;MEIO AMBIENTE;ARVORE OU VEGETACAO	240	1	85599	5,19
1913	390	13820478-1	12	2024	12838	AUT 0102	AUT	1	3	21/12/2024 21:06	22/12/2024 18:23	INTERNA;NAO PROGRAMADA;MEIO AMBIENTE;ARVORE OU VEGETACAO	240	1	71205	20,58
1914	390	13820487-1	12	2024	12952	PRE 0102	PRE	1	3	21/12/2024 21:09	22/12/2024 20:42	INTERNA;NAO PROGRAMADA;MEIO AMBIENTE;ARVORE OU VEGETACAO	13800	6	39776	141,23
1915	390	13820509-1	12	2024	15839	AME 0105	AME	1	3	21/12/2024 21:15	22/12/2024 08:51	INTERNA;NAO PROGRAMADA;MEIO AMBIENTE;VENTO	13800	2	54307	23,20
1916	390	13820520-1	12	2024	12928	JUQ 0105	JUQ	1	3	21/12/2024 21:18	22/12/2024 06:00	INTERNA;NAO PROGRAMADA;MEIO AMBIENTE;ARVORE OU VEGETACAO	240	4	19481	34,78
1917	390	13820534-1	12	2024	12845	BAR 0104	BAR	1	3	20/12/2024 21:27	22/12/2024 15:36	INTERNA;NAO PROGRAMADA;MEIO AMBIENTE;VENTO	13800	141	120763	5954,34
1918	390	13820545-1	12	2024	15833	ITN 0102	ITN	1	3	21/12/2024 21:26	22/12/2024 08:17	INTERNA;NAO PROGRAMADA;MEIO AMBIENTE;VENTO	240	3	100728	32,56
1919	390	13820550-1	12	2024	16590	TAM 0109	TAM	1	3	21/12/2024 21:28	22/12/2024 06:15	INTERNA;NAO PROGRAMADA;MEIO AMBIENTE;ARVORE OU VEGETACAO	13800	150	12798	1316,46
1920	390	13820556-1	12	2024	15841	BAI 0106	BAI	1	3	21/12/2024 21:32	22/12/2024 09:25	INTERNA;NAO PROGRAMADA;MEIO AMBIENTE;ARVORE OU VEGETACAO	13800	203	66490	2414,18
1921	390	13820580-1	12	2024	12964	REM 0112	REM	1	3	21/12/2024 21:43	22/12/2024 11:45	INTERNA;NAO PROGRAMADA;MEIO AMBIENTE;ARVORE OU VEGETACAO	13800	30	52377	421,27
1922	390	13820582-1	12	2024	12964	REM 0102	REM	1	3	21/12/2024 21:43	22/12/2024 04:30	INTERNA;NAO PROGRAMADA;MEIO AMBIENTE;ARVORE OU VEGETACAO	13800	573	52377	3880,80
1923	390	13820606-1	12	2024	12830	AME 0102	AME	1	3	21/12/2024 21:51	22/12/2024 17:03	INTERNA;NAO PROGRAMADA;MEIO AMBIENTE;ARVORE OU VEGETACAO	240	3	63572	57,56
1924	390	13820626-1	12	2024	12997	VPR 0109	VPR	1	3	21/12/2024 21:59	23/12/2024 11:21	INTERNA;NAO PROGRAMADA;MEIO AMBIENTE;VENTO	240	3	79688	112,11
1925	390	13820629-1	12	2024	12845	BAR 0112	BAR	1	3	20/12/2024 15:40	22/12/2024 14:03	INTERNA;NAO PROGRAMADA;MEIO AMBIENTE;ARVORE OU VEGETACAO	240	72	120763	2264,17
1926	390	13820662-1	12	2024	15834	ITP 0111	ITP	1	3	21/12/2024 22:12	22/12/2024 02:14	INTERNA;NAO PROGRAMADA;MEIO AMBIENTE;VENTO	13800	588	63733	2371,76
1927	390	13820667-1	12	2024	12857	BSI 0103	BSI	1	3	21/12/2024 22:14	22/12/2024 10:17	INTERNA;NAO PROGRAMADA;MEIO AMBIENTE;ARVORE OU VEGETACAO	13800	139	89611	1676,42



1928	390	13820674-1	12	2024	12837	ANB 0112	ANB	1	3	20/12/2024 13:17	22/12/2024 11:45	INTERNA;NAO PROGRAMADA;MEIO AMBIENTE;ARVORE OU VEGETACAO	13800	40	47591	1858,44
1929	390	13820701-1	12	2024	12966	RPI 0105	RPI	1	3	21/12/2024 22:23	22/12/2024 21:00	INTERNA;NAO PROGRAMADA;MEIO AMBIENTE;ARVORE OU VEGETACAO	13800	66	69162	1492,88
1930	390	13820747-1	12	2024	15818	VFO 0109	VFO	1	3	21/12/2024 22:43	22/12/2024 08:36	INTERNA;NAO PROGRAMADA;MEIO AMBIENTE;VENTO	240	1	70092	9,90
1931	390	13820773-1	12	2024	12997	VPR 0108	VPR	1	3	21/12/2024 22:52	22/12/2024 03:03	INTERNA;NAO PROGRAMADA;MEIO AMBIENTE;VENTO	13800	503	79688	2094,86
1932	390	13820785-1	12	2024	12964	REM 0112	REM	1	3	21/12/2024 22:59	23/12/2024 12:55	INTERNA;NAO PROGRAMADA;MEIO AMBIENTE;DESCARGA ATMOSFERICA	13800	7	52377	265,45
1933	390	13820787-1	12	2024	16583	MAU 0114	MAU	1	3	21/12/2024 18:53	22/12/2024 09:52	INTERNA;NAO PROGRAMADA;MEIO AMBIENTE;ARVORE OU VEGETACAO	13800	273	90168	4087,27
1934	390	13820793-1	12	2024	15826	MSA 0110	MSA	1	3	21/12/2024 23:05	22/12/2024 09:20	INTERNA;NAO PROGRAMADA;MEIO AMBIENTE;VENTO	240	7	91804	71,79
1935	390	13820798-1	12	2024	16593	IMG 0103	IMG	1	3	21/12/2024 23:06	22/12/2024 11:49	INTERNA;NAO PROGRAMADA;MEIO AMBIENTE;ARVORE OU VEGETACAO	13800	14	107931	177,96
1936	390	13820803-1	12	2024	15829	MPA 0111	MPA	1	3	21/12/2024 23:09	22/12/2024 08:36	INTERNA;NAO PROGRAMADA;MEIO AMBIENTE;VENTO	240	2	80237	18,88
1937	390	13820809-1	12	2024	12892	COI 0105	COI	1	3	21/12/2024 23:13	24/12/2024 08:55	INTERNA;NAO PROGRAMADA;MEIO AMBIENTE;ARVORE OU VEGETACAO	240	1	28395	57,70
1938	390	13820825-1	12	2024	12960	PRI 0105	PRI	1	3	21/12/2024 15:43	22/12/2024 02:24	INTERNA;NAO PROGRAMADA;MEIO AMBIENTE;VENTO	13800	354	76907	3234,17
1939	390	13820839-1	12	2024	16594	VME 0112	VME	1	3	21/12/2024 19:20	22/12/2024 02:11	INTERNA;NAO PROGRAMADA;MEIO AMBIENTE;ARVORE OU VEGETACAO	240	1	91724	6,84
1940	390	13820840-1	12	2024	16594	VME 0112	VME	1	3	21/12/2024 17:31	22/12/2024 04:30	INTERNA;NAO PROGRAMADA;MEIO AMBIENTE;ARVORE OU VEGETACAO	240	1	91724	10,98
1941	390	13820847-1	12	2024	12877	CRA 0108	CRA	1	3	21/12/2024 23:33	22/12/2024 13:41	INTERNA;NAO PROGRAMADA;MEIO AMBIENTE;VENTO	240	1	88099	14,14
1942	390	13820867-1	12	2024	12976	SIL 0113	SIL	1	3	21/12/2024 23:41	23/12/2024 08:00	INTERNA;NAO PROGRAMADA;MEIO AMBIENTE;VENTO	13800	31	51231	1001,53
1943	390	13820887-1	12	2024	12959	PIP 0109	PIP	1	3	21/12/2024 23:48	22/12/2024 00:05	INTERNA;NAO PROGRAMADA;MEIO AMBIENTE;ARVORE OU VEGETACAO	13800	2	28647	0,54
1944	390	13820891-1	12	2024	16594	VME 0109	VME	1	3	21/12/2024 23:53	23/12/2024 09:49	INTERNA;NAO PROGRAMADA;MEIO AMBIENTE;VENTO	240	4	91724	135,71
1945	390	13820895-1	12	2024	12929	LAP 0115	LAP	1	3	21/12/2024 23:59	22/12/2024 20:20	INTERNA;NAO PROGRAMADA;MEIO AMBIENTE;ARVORE OU VEGETACAO	13800	1	35027	20,34
1946	390	13820903-1	12	2024	12983	TIR 0103	TIR	1	3	22/12/2024 00:04	22/12/2024 13:21	INTERNA;NAO PROGRAMADA;MEIO AMBIENTE;VENTO	13800	100	125411	1327,78
1947	390	13820914-1	12	2024	12922	ITR 0111	ITR	1	3	22/12/2024 00:12	22/12/2024 09:55	INTERNA;NAO PROGRAMADA;MEIO AMBIENTE;VENTO	240	1	101345	9,72
1948	390	13820916-1	12	2024	12950	OSA 0109	OSA	1	3	22/12/2024 00:14	22/12/2024 14:13	INTERNA;NAO PROGRAMADA;MEIO AMBIENTE;ARVORE OU VEGETACAO	13800	145	53807	2005,61
1949	390	13820917-1	12	2024	16594	VME 0111	VME	1	3	22/12/2024 00:14	22/12/2024 09:30	INTERNA;NAO PROGRAMADA;MEIO AMBIENTE;ARVORE OU VEGETACAO	13800	241	91724	2232,26
1950	390	13820920-1	12	2024	12877	CRA 0114	CRA	1	3	22/12/2024 00:19	22/12/2024 11:00	INTERNA;NAO PROGRAMADA;MEIO AMBIENTE;VENTO	13800	560	88099	1856,81
1951	390	13820946-1	12	2024	12977	SUM 0108	SUM	1	3	22/12/2024 00:45	22/12/2024 12:05	INTERNA;NAO PROGRAMADA;MEIO AMBIENTE;VENTO	13800	81	30085	916,99
1952	390	13820947-1	12	2024	12983	TIR 0104	TIR	1	3	21/12/2024 20:15	22/12/2024 13:10	INTERNA;NAO PROGRAMADA;MEIO AMBIENTE;VENTO	13800	204	125411	3451,91



1953	390	13820987-1	12	2024	15834	ITP 0111	ITP	1	3	22/12/2024 01:24	22/12/2024 04:10	INTERNA;NAO PROGRAMADA;MEIO AMBIENTE;ARVORE OU VEGETACAO	13800	55	63733	152,20
1954	390	13820996-1	12	2024	12853	BAL 0103	BAL	1	3	22/12/2024 01:45	22/12/2024 12:52	INTERNA;NAO PROGRAMADA;MEIO AMBIENTE;ARVORE OU VEGETACAO	13800	90	71263	1000,78
1955	390	13820999-1	12	2024	12947	NAC 0108	NAC	1	3	21/12/2024 14:13	23/12/2024 14:27	INTERNA;NAO PROGRAMADA;MEIO AMBIENTE;ARVORE OU VEGETACAO	240	1	112328	48,22
1956	390	13821009-1	12	2024	12922	ITR 0112	ITR	1	3	22/12/2024 02:00	22/12/2024 10:18	INTERNA;NAO PROGRAMADA;MEIO AMBIENTE;VENTO	13800	165	101345	1370,19
1957	390	13821013-1	12	2024	12947	NAC 0109	NAC	1	3	22/12/2024 02:02	22/12/2024 03:57	INTERNA;NAO PROGRAMADA;MEIO AMBIENTE;ARVORE OU VEGETACAO	240	1	112328	1,92
1958	390	13821024-1	12	2024	15834	ITP 0111	ITP	1	3	21/12/2024 22:51	22/12/2024 09:52	INTERNA;NAO PROGRAMADA;MEIO AMBIENTE;ARVORE OU VEGETACAO	13800	28	63733	308,35
1959	390	13821062-1	12	2024	12930	LEO 0110	LEO	1	3	22/12/2024 02:53	22/12/2024 21:46	INTERNA;NAO PROGRAMADA;MEIO AMBIENTE;ARVORE OU VEGETACAO	240	1	37950	18,87
1960	390	13821063-1	12	2024	15816	ESP 0106	ESP	1	3	22/12/2024 02:54	22/12/2024 11:58	INTERNA;NAO PROGRAMADA;MEIO AMBIENTE;VENTO	240	2	37670	18,11
1961	390	13821081-1	12	2024	12966	RPI 0111	RPI	1	3	20/12/2024 17:37	22/12/2024 16:38	INTERNA;NAO PROGRAMADA;MEIO AMBIENTE;ARVORE OU VEGETACAO	13800	74	69162	3478,08
1962	390	13821084-1	12	2024	16583	MAU 0103	MAU	1	3	22/12/2024 03:03	22/12/2024 14:00	INTERNA;NAO PROGRAMADA;MEIO AMBIENTE;VENTO	13800	196	90168	2099,11
1963	390	13821086-1	12	2024	12966	RPI 0102	RPI	1	3	22/12/2024 03:22	22/12/2024 22:45	INTERNA;NAO PROGRAMADA;MEIO AMBIENTE;ARVORE OU VEGETACAO	13800	89	69162	1482,68
1964	390	13821096-1	12	2024	12966	RPI 0104	RPI	1	3	22/12/2024 03:40	22/12/2024 09:10	INTERNA;NAO PROGRAMADA;MEIO AMBIENTE;ARVORE OU VEGETACAO	13800	78	69162	427,94
1965	390	13821100-1	12	2024	16583	MAU 0113	MAU	1	3	22/12/2024 03:41	22/12/2024 10:20	INTERNA;NAO PROGRAMADA;MEIO AMBIENTE;VENTO	13800	212	90168	1407,97
1966	390	13821102-1	12	2024	16583	MAU 0108	MAU	1	3	22/12/2024 03:47	22/12/2024 09:50	INTERNA;NAO PROGRAMADA;MEIO AMBIENTE;VENTO	13800	236	90168	1425,37
1967	390	13821105-1	12	2024	16591	TUC 0102	TUC	1	3	22/12/2024 03:46	22/12/2024 14:50	INTERNA;NAO PROGRAMADA;MEIO AMBIENTE;VENTO	13800	26	51767	287,96
1968	390	13821111-1	12	2024	12966	RPI 0111	RPI	1	3	22/12/2024 03:59	22/12/2024 12:38	INTERNA;NAO PROGRAMADA;MEIO AMBIENTE;ARVORE OU VEGETACAO	13800	202	69162	1745,39
1969	390	13821118-1	12	2024	13000	VIT 0104	VIT	1	3	22/12/2024 04:03	23/12/2024 02:06	INTERNA;NAO PROGRAMADA;MEIO AMBIENTE;VENTO	13800	63	103291	1389,55
1970	390	13821124-1	12	2024	12986	TTI 0103	TTI	1	3	22/12/2024 04:19	22/12/2024 21:20	INTERNA;NAO PROGRAMADA;MEIO AMBIENTE;ARVORE OU VEGETACAO	13800	56	36459	949,54
1971	390	13821130-1	12	2024	12947	NAC 0104	NAC	1	3	22/12/2024 04:27	22/12/2024 10:30	INTERNA;NAO PROGRAMADA;MEIO AMBIENTE;VENTO	13800	234	112328	1408,94
1972	390	13821131-1	12	2024	12883	CAT 0107	CAT	1	3	22/12/2024 04:27	22/12/2024 06:27	INTERNA;NAO PROGRAMADA;MEIO AMBIENTE;ARVORE OU VEGETACAO	13800	308	20917	613,09
1973	390	13821135-1	12	2024	12966	RPI 0107	RPI	1	3	22/12/2024 04:28	22/12/2024 16:44	INTERNA;NAO PROGRAMADA;MEIO AMBIENTE;ARVORE OU VEGETACAO	13800	126	69162	1545,25
1974	390	13821136-1	12	2024	12950	OSA 0107	OSA	1	3	22/12/2024 04:30	22/12/2024 14:42	INTERNA;NAO PROGRAMADA;MEIO AMBIENTE;DESCARGA ATMOSFERICA	13800	1	53807	10,20
1975	390	13821141-1	12	2024	12845	BAR 0114	BAR	1	3	22/12/2024 04:37	22/12/2024 12:10	INTERNA;NAO PROGRAMADA;MEIO AMBIENTE;ARVORE OU VEGETACAO	13800	86	120763	648,92
1976	390	13821142-1	12	2024	16580	ASE 0103	ASE	1	3	22/12/2024 04:39	22/12/2024 12:58	INTERNA;NAO PROGRAMADA;MEIO AMBIENTE;ARVORE OU VEGETACAO	13800	115	72937	955,46
1977	390	13821145-1	12	2024	12912	GNA 0113	GNA	1	3	22/12/2024 04:46	22/12/2024 13:39	INTERNA;NAO PROGRAMADA;MEIO AMBIENTE;VENTO	13800	76	98383	674,39



1978	390	13821151-1	12	2024	15833	ITN 0108	ITN	1	3	22/12/2024 04:54	22/12/2024 08:40	INTERNA;NAO PROGRAMADA;MEIO AMBIENTE;VENTO	13800	351	100728	1321,71
1979	390	13821166-1	12	2024	16583	MAU 0113	MAU	1	3	22/12/2024 05:03	22/12/2024 12:01	INTERNA;NAO PROGRAMADA;MEIO AMBIENTE;VENTO	13800	246	90168	1713,46
1980	390	13821170-1	12	2024	12877	CRA 0115	CRA	1	3	22/12/2024 05:10	22/12/2024 09:25	INTERNA;NAO PROGRAMADA;MEIO AMBIENTE;VENTO	13800	184	88099	779,39
1981	390	13821176-1	12	2024	12855	BRA 0106	BRA	1	3	22/12/2024 05:22	22/12/2024 12:01	INTERNA;NAO PROGRAMADA;MEIO AMBIENTE;VENTO	13800	24	24319	135,88
1982	390	13821178-1	12	2024	15833	ITN 0104	ITN	1	3	22/12/2024 05:24	22/12/2024 09:25	INTERNA;NAO PROGRAMADA;MEIO AMBIENTE;ARVORE OU VEGETACAO	240	1	100728	4,01
1983	390	13821180-1	12	2024	12934	MAT 0114	MAT	1	3	22/12/2024 05:26	22/12/2024 14:15	INTERNA;NAO PROGRAMADA;MEIO AMBIENTE;VENTO	13800	104	139225	917,31
1984	390	13821201-1	12	2024	12991	VEM 0105	VEM	1	3	22/12/2024 05:44	22/12/2024 13:26	INTERNA;NAO PROGRAMADA;MEIO AMBIENTE;VENTO	13800	133	77195	1024,32
1985	390	13821210-1	12	2024	12877	CRA 0115	CRA	1	3	22/12/2024 05:51	22/12/2024 10:03	INTERNA;NAO PROGRAMADA;MEIO AMBIENTE;ARVORE OU VEGETACAO	13800	262	88099	1096,91
1986	390	13821213-1	12	2024	12877	CRA 0103	CRA	1	3	22/12/2024 05:54	22/12/2024 17:25	INTERNA;NAO PROGRAMADA;MEIO AMBIENTE;ARVORE OU VEGETACAO	13800	74	88099	852,15
1987	390	13821220-1	12	2024	15841	BAI 0111	BAI	1	3	22/12/2024 06:00	22/12/2024 16:59	INTERNA;NAO PROGRAMADA;MEIO AMBIENTE;VENTO	13800	101	66490	1108,76
1988	390	13821222-1	12	2024	12877	CRA 0112	CRA	1	3	22/12/2024 06:01	22/12/2024 17:15	INTERNA;NAO PROGRAMADA;MEIO AMBIENTE;VENTO	13800	78	88099	875,03
1989	390	13821230-1	12	2024	12999	VTA 0104	VTA	1	3	22/12/2024 06:06	22/12/2024 13:13	INTERNA;NAO PROGRAMADA;MEIO AMBIENTE;ARVORE OU VEGETACAO	13800	129	68420	917,87
1990	390	13821234-1	12	2024	12928	JUQ 0106	JUQ	1	3	22/12/2024 06:11	22/12/2024 12:50	INTERNA;NAO PROGRAMADA;MEIO AMBIENTE;ARVORE OU VEGETACAO	13800	2	19481	13,29
1991	390	13821244-1	12	2024	12956	PEN 0115	PEN	1	3	22/12/2024 06:15	22/12/2024 20:48	INTERNA;NAO PROGRAMADA;MEIO AMBIENTE;ARVORE OU VEGETACAO	13800	30	65292	436,23
1992	390	13821248-1	12	2024	16593	IMG 0104	IMG	1	3	22/12/2024 06:17	22/12/2024 14:00	INTERNA;NAO PROGRAMADA;MEIO AMBIENTE;ARVORE OU VEGETACAO	13800	2	107931	14,92
1993	390	13821251-1	12	2024	15817	ERM 0104	ERM	1	3	22/12/2024 06:19	22/12/2024 10:00	INTERNA;NAO PROGRAMADA;MEIO AMBIENTE;VENTO	13800	106	92299	389,55
1994	390	13821262-1	12	2024	12928	JUQ 0107	JUQ	1	3	22/12/2024 06:23	22/12/2024 13:10	INTERNA;NAO PROGRAMADA;MEIO AMBIENTE;ARVORE OU VEGETACAO	13800	6	19481	40,64
1995	390	13821271-1	12	2024	15841	BAI 0110	BAI	1	3	22/12/2024 06:27	22/12/2024 19:00	INTERNA;NAO PROGRAMADA;MEIO AMBIENTE;VENTO	13800	107	66490	1341,99
1996	390	13821279-1	12	2024	12991	VEM 0102	VEM	1	3	22/12/2024 06:32	22/12/2024 13:24	INTERNA;NAO PROGRAMADA;MEIO AMBIENTE;VENTO	13800	412	77195	2827,24
1997	390	13821282-1	12	2024	12912	GNA 0104	GNA	1	3	22/12/2024 06:34	22/12/2024 20:25	INTERNA;NAO PROGRAMADA;MEIO AMBIENTE;VENTO	13800	566	98383	6230,23
1998	390	13821303-1	12	2024	12887	CLA 0102	CLA	1	3	22/12/2024 06:46	22/12/2024 13:18	INTERNA;NAO PROGRAMADA;MEIO AMBIENTE;VENTO	13800	47	56842	306,82
1999	390	13821308-1	12	2024	12880	CVE 0102	CVE	1	3	22/12/2024 06:50	23/12/2024 15:08	INTERNA;NAO PROGRAMADA;MEIO AMBIENTE;VENTO	240	1	37385	32,31
2000	390	13821312-1	12	2024	16603	ROS 0102	ROS	1	3	21/12/2024 22:50	22/12/2024 14:48	INTERNA;NAO PROGRAMADA;MEIO AMBIENTE;ARVORE OU VEGETACAO	13800	6	39056	95,79
2001	390	13821318-1	12	2024	12845	BAR 0109	BAR	1	3	22/12/2024 06:54	22/12/2024 10:50	INTERNA;NAO PROGRAMADA;MEIO AMBIENTE;VENTO	240	1	120763	3,94
2002	390	13821321-1	12	2024	16606	SER 0106	SER	1	3	22/12/2024 06:57	22/12/2024 13:20	INTERNA;NAO PROGRAMADA;MEIO AMBIENTE;VENTO	13800	147	18661	938,43
2003	390	13821348-1	12	2024	12883	CAT 0114	CAT	1	3	22/12/2024 07:06	22/12/2024 11:27	INTERNA;NAO PROGRAMADA;MEIO AMBIENTE;VENTO	13800	80	20917	347,67



2004	390	13821369-1	12	2024	12971	SMA 0105	SMA	1	3	22/12/2024 07:12	22/12/2024 09:22	INTERNA;NAO PROGRAMADA;MEIO AMBIENTE;VENTO	13800	68	100176	146,65
2005	390	13821376-1	12	2024	12887	CLA 0102	CLA	1	3	22/12/2024 07:15	22/12/2024 10:47	INTERNA;NAO PROGRAMADA;MEIO AMBIENTE;VENTO	13800	118	56842	418,11
2006	390	13821378-1	12	2024	16583	MAU 0105	MAU	1	3	22/12/2024 07:18	22/12/2024 17:03	INTERNA;NAO PROGRAMADA;MEIO AMBIENTE;VENTO	13800	69	90168	672,60
2007	390	13821383-1	12	2024	15817	ERM 0104	ERM	1	3	22/12/2024 07:19	22/12/2024 11:56	INTERNA;NAO PROGRAMADA;MEIO AMBIENTE;VENTO	13800	150	92299	692,71
2008	390	13821400-1	12	2024	12983	TIR 0102	TIR	1	3	22/12/2024 06:33	22/12/2024 17:05	INTERNA;NAO PROGRAMADA;MEIO AMBIENTE;ARVORE OU VEGETACAO	13800	459	125411	4834,67
2009	390	13821401-1	12	2024	12928	JUQ 0106	JUQ	1	3	22/12/2024 07:25	22/12/2024 14:12	INTERNA;NAO PROGRAMADA;MEIO AMBIENTE;ARVORE OU VEGETACAO	13800	7	19481	47,51
2010	390	13821407-1	12	2024	12966	RPI 0103	RPI	1	3	22/12/2024 06:31	22/12/2024 11:20	INTERNA;NAO PROGRAMADA;MEIO AMBIENTE;ARVORE OU VEGETACAO	13800	81	69162	389,95
2011	390	13821409-1	12	2024	12991	VEM 0111	VEM	1	3	22/12/2024 06:25	22/12/2024 10:33	INTERNA;NAO PROGRAMADA;MEIO AMBIENTE;VENTO	13800	101	77195	416,65
2012	390	13821415-1	12	2024	12934	MAT 0102	MAT	1	3	21/12/2024 13:50	22/12/2024 14:25	INTERNA;NAO PROGRAMADA;MEIO AMBIENTE;VENTO	13800	73	139225	1794,89
2013	390	13821423-1	12	2024	16598	CAC 2304	CAC	1	3	21/12/2024 09:05	22/12/2024 13:35	INTERNA;NAO PROGRAMADA;MEIO AMBIENTE;ARVORE OU VEGETACAO	240	1	28186	28,50
2014	390	13821431-1	12	2024	12966	RPI 0103	RPI	1	3	22/12/2024 05:28	22/12/2024 10:06	INTERNA;NAO PROGRAMADA;MEIO AMBIENTE;VENTO	13800	167	69162	772,89
2015	390	13821434-1	12	2024	12966	RPI 0103	RPI	1	3	22/12/2024 07:33	22/12/2024 14:10	INTERNA;NAO PROGRAMADA;MEIO AMBIENTE;VENTO	13800	28	69162	184,85
2016	390	13821436-1	12	2024	12966	RPI 0109	RPI	1	3	22/12/2024 06:32	23/12/2024 01:31	INTERNA;NAO PROGRAMADA;MEIO AMBIENTE;ARVORE OU VEGETACAO	13800	51	69162	968,41
2017	390	13821457-1	12	2024	15832	LIM 0103	LIM	1	3	22/12/2024 07:39	22/12/2024 13:16	INTERNA;NAO PROGRAMADA;MEIO AMBIENTE;VENTO	13800	114	60094	640,05
2018	390	13821461-1	12	2024	12928	JUQ 0106	JUQ	1	3	22/12/2024 07:41	22/12/2024 12:50	INTERNA;NAO PROGRAMADA;MEIO AMBIENTE;ARVORE OU VEGETACAO	240	1	19481	5,14
2019	390	13821464-1	12	2024	12877	CRA 0111	CRA	1	3	22/12/2024 07:42	23/12/2024 17:40	INTERNA;NAO PROGRAMADA;MEIO AMBIENTE;ARVORE OU VEGETACAO	13800	70	88099	2377,69
2020	390	13821479-1	12	2024	16575	CAI 0102	CAI	1	3	22/12/2024 07:45	22/12/2024 11:03	INTERNA;NAO PROGRAMADA;MEIO AMBIENTE;VENTO	13800	137	21582	451,76
2021	390	13821482-1	12	2024	12956	PEN 0111	PEN	1	3	22/12/2024 00:40	22/12/2024 15:03	INTERNA;NAO PROGRAMADA;MEIO AMBIENTE;ARVORE OU VEGETACAO	13800	167	65292	2401,51
2022	390	13821486-1	12	2024	16592	VGR 2304	VGR	1	3	22/12/2024 04:54	22/12/2024 13:11	INTERNA;NAO PROGRAMADA;MEIO AMBIENTE;ARVORE OU VEGETACAO	23000	6	21270	49,71
2023	390	13821493-1	12	2024	12845	BAR 0111	BAR	1	3	22/12/2024 07:49	22/12/2024 12:59	INTERNA;NAO PROGRAMADA;MEIO AMBIENTE;VENTO	13800	319	120763	1650,03
2024	390	13821502-1	12	2024	12947	NAC 0104	NAC	1	3	20/12/2024 23:39	22/12/2024 16:20	INTERNA;NAO PROGRAMADA;MEIO AMBIENTE;ARVORE OU VEGETACAO	240	51	112328	2074,74
2025	390	13821514-1	12	2024	15829	MPA 0106	MPA	1	3	22/12/2024 07:53	24/12/2024 03:06	INTERNA;NAO PROGRAMADA;MEIO AMBIENTE;VENTO	240	1	80237	43,22
2026	390	13821532-1	12	2024	15830	MAD 0106	MAD	1	3	22/12/2024 07:57	22/12/2024 18:16	INTERNA;NAO PROGRAMADA;MEIO AMBIENTE;ARVORE OU VEGETACAO	13800	41	103115	423,59
2027	390	13821537-1	12	2024	16583	MAU 0106	MAU	1	3	22/12/2024 07:57	22/12/2024 17:10	INTERNA;NAO PROGRAMADA;MEIO AMBIENTE;ARVORE OU VEGETACAO	13800	101	90168	930,29
2028	390	13821539-1	12	2024	12922	ITR 0106	ITR	1	3	22/12/2024 07:58	22/12/2024 13:15	INTERNA;NAO PROGRAMADA;MEIO AMBIENTE;VENTO	13800	25	101345	131,67



2029	390	13821544-1	12	2024	12983	TIR 0104	TIR	1	3	22/12/2024 07:59	22/12/2024 14:14	INTERNA;NAO PROGRAMADA;MEIO AMBIENTE;VENTO	13800	222	125411	1386,39
2030	390	13821548-1	12	2024	12877	CRA 0110	CRA	1	3	22/12/2024 07:59	23/12/2024 20:56	INTERNA;NAO PROGRAMADA;MEIO AMBIENTE;VENTO	240	1	88099	36,94
2031	390	13821589-1	12	2024	12966	RPI 0103	RPI	1	3	22/12/2024 04:02	22/12/2024 14:18	INTERNA;NAO PROGRAMADA;MEIO AMBIENTE;ARVORE OU VEGETACAO	13800	582	69162	6912,57
2032	390	13821633-1	12	2024	15829	MPA 0111	MPA	1	3	20/12/2024 20:26	22/12/2024 13:10	INTERNA;NAO PROGRAMADA;MEIO AMBIENTE;ARVORE OU VEGETACAO	240	1	80237	40,73
2033	390	13821724-1	12	2024	12966	RPI 0110	RPI	1	3	21/12/2024 09:43	22/12/2024 09:46	INTERNA;NAO PROGRAMADA;MEIO AMBIENTE;ARVORE OU VEGETACAO	240	2	69162	48,10
2034	390	13821725-1	12	2024	12966	RPI 0110	RPI	1	3	21/12/2024 09:57	22/12/2024 10:39	INTERNA;NAO PROGRAMADA;MEIO AMBIENTE;ARVORE OU VEGETACAO	240	1	69162	24,71
2035	390	13821726-1	12	2024	12966	RPI 0110	RPI	1	3	20/12/2024 19:11	22/12/2024 11:33	INTERNA;NAO PROGRAMADA;MEIO AMBIENTE;ARVORE OU VEGETACAO	240	2	69162	80,74
2036	390	13821727-1	12	2024	12966	RPI 0110	RPI	1	3	20/12/2024 19:17	22/12/2024 12:47	INTERNA;NAO PROGRAMADA;MEIO AMBIENTE;ARVORE OU VEGETACAO	240	3	69162	124,49
2037	390	13821819-1	12	2024	12833	ANA 0110	ANA	1	3	21/12/2024 08:36	22/12/2024 10:49	INTERNA;NAO PROGRAMADA;MEIO AMBIENTE;ARVORE OU VEGETACAO	240	1	13814	26,21
2038	390	13821943-1	12	2024	12928	JUQ 0103	JUQ	1	3	22/12/2024 07:35	22/12/2024 15:51	INTERNA;NAO PROGRAMADA;MEIO AMBIENTE;ARVORE OU VEGETACAO	13800	3	19481	24,81
2039	390	13821957-1	12	2024	15833	ITN 0105	ITN	1	3	21/12/2024 18:48	22/12/2024 13:11	INTERNA;NAO PROGRAMADA;MEIO AMBIENTE;ARVORE OU VEGETACAO	13800	149	100728	2742,60
2040	390	13822021-1	12	2024	12947	NAC 0111	NAC	1	3	20/12/2024 18:59	22/12/2024 11:03	INTERNA;NAO PROGRAMADA;MEIO AMBIENTE;ARVORE OU VEGETACAO	240	1	112328	40,06
2041	390	13822132-1	12	2024	12966	RPI 0111	RPI	1	3	20/12/2024 21:01	22/12/2024 16:49	INTERNA;NAO PROGRAMADA;MEIO AMBIENTE;ARVORE OU VEGETACAO	13800	0	69162	0,00
2042	390	13822350-1	12	2024	12928	JUQ 0102	JUQ	1	3	21/12/2024 20:30	22/12/2024 17:40	INTERNA;NAO PROGRAMADA;MEIO AMBIENTE;ARVORE OU VEGETACAO	240	1	19481	21,17
2043	390	13822402-1	12	2024	12966	RPI 0110	RPI	1	3	22/12/2024 07:05	24/12/2024 04:10	INTERNA;NAO PROGRAMADA;MEIO AMBIENTE;VENTO	240	2	69162	90,17
2044	390	13822737-1	12	2024	12951	PAN 0107	PAN	1	3	22/12/2024 07:14	23/12/2024 03:00	INTERNA;NAO PROGRAMADA;MEIO AMBIENTE;VENTO	13800	4	49889	79,06
2045	390	13822897-1	12	2024	16591	TUC 0104	TUC	1	3	21/12/2024 07:56	22/12/2024 10:31	INTERNA;NAO PROGRAMADA;MEIO AMBIENTE;ARVORE OU VEGETACAO	240	1	51767	26,58
2046	390	13822922-1	12	2024	16591	TUC 0104	TUC	1	3	20/12/2024 15:19	22/12/2024 12:10	INTERNA;NAO PROGRAMADA;MEIO AMBIENTE;ARVORE OU VEGETACAO	240	1	51767	44,84
2047	390	13822981-1	12	2024	12966	RPI 0107	RPI	1	3	22/12/2024 04:20	22/12/2024 12:28	INTERNA;NAO PROGRAMADA;MEIO AMBIENTE;ARVORE OU VEGETACAO	13800	158	69162	1283,00
2048	390	13822992-1	12	2024	12983	TIR 0106	TIR	1	3	21/12/2024 18:25	22/12/2024 15:11	INTERNA;NAO PROGRAMADA;MEIO AMBIENTE;VENTO	240	1	125411	20,77
2049	390	13823042-1	12	2024	12960	PRI 0106	PRI	1	3	20/12/2024 18:07	22/12/2024 10:00	INTERNA;NAO PROGRAMADA;MEIO AMBIENTE;VENTO	240	1	76907	39,87
2050	390	13823043-1	12	2024	12960	PRI 0106	PRI	1	3	20/12/2024 19:59	22/12/2024 11:05	INTERNA;NAO PROGRAMADA;MEIO AMBIENTE;VENTO	240	3	76907	117,32
2051	390	13823044-1	12	2024	12960	PRI 0106	PRI	1	3	20/12/2024 16:56	22/12/2024 12:50	INTERNA;NAO PROGRAMADA;MEIO AMBIENTE;VENTO	240	3	76907	131,70
2052	390	13823133-1	12	2024	12934	MAT 0103	MAT	1	3	20/12/2024 20:43	22/12/2024 16:09	INTERNA;NAO PROGRAMADA;MEIO AMBIENTE;VENTO	240	2	139225	86,90
2053	390	13823227-1	12	2024	12964	REM 0112	REM	1	3	22/12/2024 07:26	22/12/2024 22:29	INTERNA;NAO PROGRAMADA;MEIO AMBIENTE;VENTO	240	4	52377	60,20





2054	390	13823230-1	12	2024	12877	CRA 0110	CRA	1	3	21/12/2024 16:39	23/12/2024 14:12	INTERNA;NAO PROGRAMADA;MEIO AMBIENTE;ARVORE OU VEGETACAO	240	1	88099	45,55
2055	390	13823418-1	12	2024	12966	RPI 0103	RPI	1	3	22/12/2024 07:46	22/12/2024 14:30	INTERNA;NAO PROGRAMADA;MEIO AMBIENTE;VENTO	240	1	69162	6,73
2056	390	13823574-1	12	2024	16600	JAC 0102	JAC	1	3	21/12/2024 11:20	22/12/2024 16:16	INTERNA;NAO PROGRAMADA;MEIO AMBIENTE;ARVORE OU VEGETACAO	240	2	64926	57,87
2057	390	13823575-1	12	2024	16600	JAC 0102	JAC	1	3	21/12/2024 13:48	22/12/2024 17:05	INTERNA;NAO PROGRAMADA;MEIO AMBIENTE;ARVORE OU VEGETACAO	240	1	64926	27,29
2058	390	13823588-1	12	2024	12947	NAC 0105	NAC	1	3	21/12/2024 17:44	23/12/2024 21:31	INTERNA;NAO PROGRAMADA;MEIO AMBIENTE;ARVORE OU VEGETACAO	240	1	112328	52,23
2059	390	13823620-1	12	2024	12947	NAC 0104	NAC	1	3	21/12/2024 18:30	24/12/2024 16:00	INTERNA;NAO PROGRAMADA;MEIO AMBIENTE;VENTO	240	1	112328	69,50
2060	390	13823750-1	12	2024	16585	MBE 0107	MBE	1	3	22/12/2024 07:20	22/12/2024 16:10	INTERNA;NAO PROGRAMADA;MEIO AMBIENTE;VENTO	240	2	109800	17,66
2061	390	13824787-1	12	2024	12947	NAC 0104	NAC	1	3	21/12/2024 09:11	23/12/2024 09:42	INTERNA;NAO PROGRAMADA;MEIO AMBIENTE;VENTO	240	1	112328	48,51
2062	390	13825171-1	12	2024	12877	CRA 0111	CRA	1	3	22/12/2024 05:59	23/12/2024 10:03	INTERNA;NAO PROGRAMADA;MEIO AMBIENTE;ARVORE OU VEGETACAO	240	1	88099	28,08
2063	390	13825769-1	12	2024	12999	VTA 0103	VTA	1	3	21/12/2024 07:13	23/12/2024 09:18	INTERNA;NAO PROGRAMADA;MEIO AMBIENTE;VENTO	240	1	68420	50,08
2064	390	13826150-1	12	2024	12947	NAC 0104	NAC	1	3	22/12/2024 06:13	23/12/2024 10:30	INTERNA;NAO PROGRAMADA;MEIO AMBIENTE;VENTO	240	1	112328	28,28
2065	390	13837356-1	12	2024	15815	GER 0105	GER	1	3	20/12/2024 17:09	21/12/2024 11:20	INTERNA;NAO PROGRAMADA;MEIO AMBIENTE;ARVORE OU VEGETACAO	13800	700	56121	12728,33
2066	390	13905837-1	12	2024	16594	VME 0112	VME	1	3	20/12/2024 17:10	21/12/2024 18:03	INTERNA;NAO PROGRAMADA;MEIO AMBIENTE;ARVORE OU VEGETACAO	13800	6370	91724	21648,84
2067	390	13926398-1	12	2024	12838	AUT 0107	AUT	1	3	20/12/2024 17:31	21/12/2024 16:49	INTERNA;NAO PROGRAMADA;MEIO AMBIENTE;VENTO	240	514	71205	11976,20

**ANEXO II Laudo meteorológico**

Climatempo Energia

**LAUDO METEOROLÓGICO DE EVENTO CLIMÁTICO  
20 a 22 de dezembro de 2024****Produzido por:**

CLIMATEMPO

**Cliente:**

Enel-SP

Janeiro, 2025

**Iluminar o futuro da humanidade**

**Sumário**

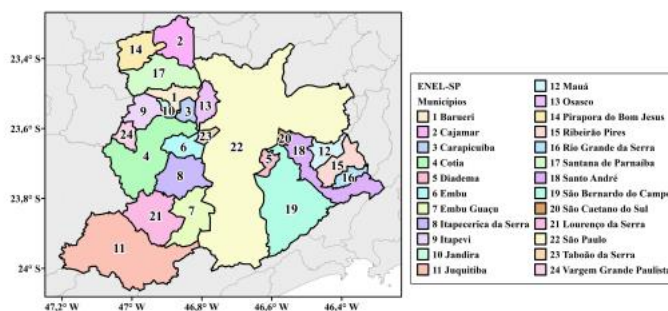
<b>1</b>	<b>Análise de Evento Meteorológico</b>	<b>2</b>
1.1	Região de Estudo	2
1.2	Descrição do Evento	2
1.3	Abrangência do Evento	3
1.3.1	Satélite	3
1.3.2	Descargas Atmosféricas	6
1.3.3	Chuva	10
1.3.4	Rajadas de Vento	19
<b>2</b>	<b>Notícias</b>	<b>24</b>
<b>3</b>	<b>Classificação COBRADE</b>	<b>26</b>
3.1	Resumo do Evento	26
<b>4</b>	<b>Dados Discretizados por Município</b>	<b>28</b>
4.1	Metodologia e Dados	28
4.2	Dados dos Eventos Climáticos	29
4.3	20/12/2024	29
4.4	21/12/2024	31
4.5	22/12/2024	32
<b>5</b>	<b>Referências</b>	<b>34</b>
<b>6</b>	<b>Anexos</b>	<b>35</b>

## 1 Análise de Evento Meteorológico

### 1.1 Região de Estudo

Na figura a seguir é apresentada a área de concessão da Enel-SP, dividida em municípios, a serem analisados neste relatório.

Figura 1: Municípios do estado de São Paulo atendidas pela Enel-SP.



### 1.2 Descrição do Evento

Durante o período de 20 a 22 de dezembro de 2024, a passagem de uma frente fria no oceano ajudando a organizar uma zona de convergência de umidade desde a Amazônia até o estado de São Paulo. Houve registro de chuvas intensas, raios e vendavais, com potencial para causar impactos na rede elétrica na área sob concessão da Enel-SP.

### 1.3 Abrangência do Evento

#### 1.3.1 Satélite

A fim de identificar núcleos de chuva atuantes na atmosfera e visualizar o desenvolvimento e posição de sistemas meteorológicos são utilizadas imagens de satélite. A partir dessas análises, é possível inferir a abrangência do evento e também determinar o horário de início e fim do evento.

As Figuras 2 a 4 apresentam as imagens do satélite GOES 16 (Canal 13) a cada 3 horas para cada dia do evento, durante o período de 20 a 22 de dezembro de 2024. Os tons mais quentes (amarelo, vermelho e rosa) indicam a presença de nuvens de grande desenvolvimento vertical, geralmente associadas à ocorrência de tempo severo. Apesar disso, na região tropical, é comum a ocorrência de nuvens baixas com tops quentes. Isso acontece pois a atmosfera apresenta uma temperatura mais alta e uma extensão vertical maior. Por isso, nessa região, mesmo a ocorrência de nebulosidade baixa tem potencial para provocar grandes volumes de chuva.

Na madrugada e manhã do dia 20 de dezembro (Figura 2) houve predomínio de nuvens rasas, com potencial para provocar chuvas fracas a moderadas na região. Entre a tarde e a noite, nuvens convectivas começam a se formar sobre a Região Metropolitana de São Paulo. Essa nebulosidade está associada a chuvas intensas, raios e rajadas de vento.

Na madrugada do dia 21 de dezembro (Figura 3), nuvens com potencial para manter o tempo chuvoso ainda persistem sobre a Região Metropolitana de São Paulo. Ao longo da tarde, nuvens de grande desenvolvimento vertical voltam a se formar sobre a área de concessão da Enel-SP, causando chuvas e raios até o período da noite.

Durante a manhã do dia 22 de dezembro (Figura 4), nuvens médias ainda atuam sobre a Região Metropolitana de São Paulo, com potencial para causar chuvas fracas a moderadas. Ao longo do dia, a nebulosidade diminui.

Figura 2: Imagens realçadas do satélite GOES-16 das 00 BRT até 23 BRT (a cada 3 horas) para o dia 20 de dezembro.

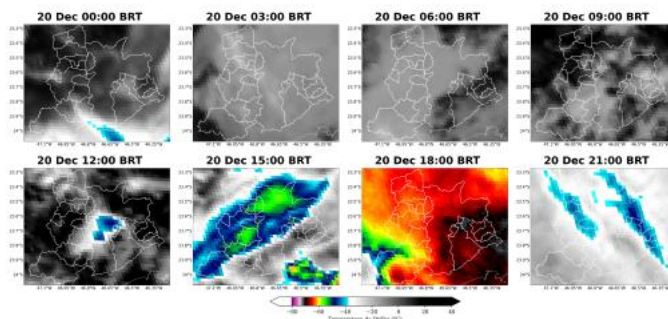
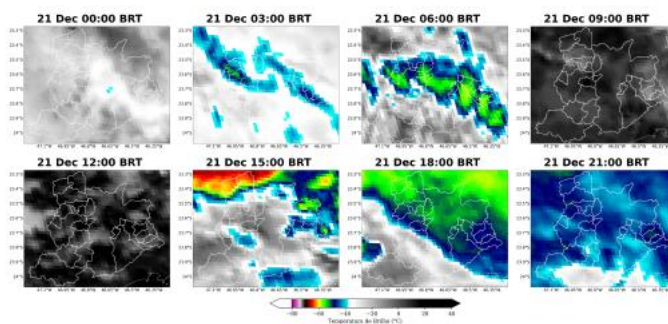


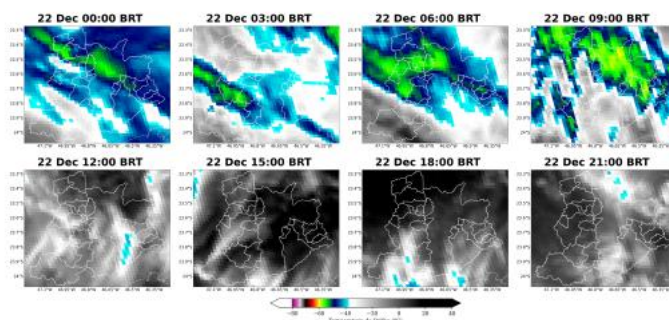
Figura 3: Imagens realçadas do satélite GOES-16 das 00 BRT até 23 BRT (a cada 3 horas) para o dia 21 de dezembro.



Sede Climatempo - Avenida Paulista, 302 - 5º andar | Sala 63 - Bela Vista - São Paulo/SP - CEP 08310-000 - Tel. (11) 3736-4591

Labs Climatempo - Av. Dr. Altino Bondesan - 500 - Sala 1308 - Parque Tecnológico - São José dos Campos/SP - CEP 12247-016 - Tel. (12) 9.9143-1232  
[www.climatempo.com.br](http://www.climatempo.com.br) [www.climatempoconsultoria.com.br](http://www.climatempoconsultoria.com.br) [www.stormgeo.com](http://www.stormgeo.com) 4 de 35

Figura 4: Imagens realçadas do satélite GOES-16 das 00 BRT até 23 BRT (a cada 3 horas) para o dia 22 dezembro.



Sede Climatempo - Avenida Paulista, 302 - 5º andar | Sala 63 - Bela Vista - São Paulo/SP - CEP 08310-000 - Tel. (11) 3736-4991

Labs Climatempo - Av. Dr. Altino Bondesan - 500 - Sala 1308 - Parque Tecnológico - São José dos Campos/SP - CEP 12247-016 - Tel. (12) 9.9143-1232  
[www.climatempo.com.br](http://www.climatempo.com.br) [www.climatempoconsultoria.com.br](http://www.climatempoconsultoria.com.br) [www.stormgeo.com](http://www.stormgeo.com) 5 de 35

**1.3.2 Descargas Atmosféricas**

Para os dados de descargas atmosféricas, utiliza-se a base de dados da rede Earth Networks, sendo esta uma rede global que apresenta melhoria ano após ano em sua detecção de raios nuvem-solo e nuvem-nuvem. Para o propósito deste trabalho, utiliza-se apenas os raios nuvem-solo, os quais apresentam o maior impacto à infraestrutura e vida humana. Dessa maneira, de agora em diante sempre que mencionado a palavra raios, será referido à nuvem-solo.

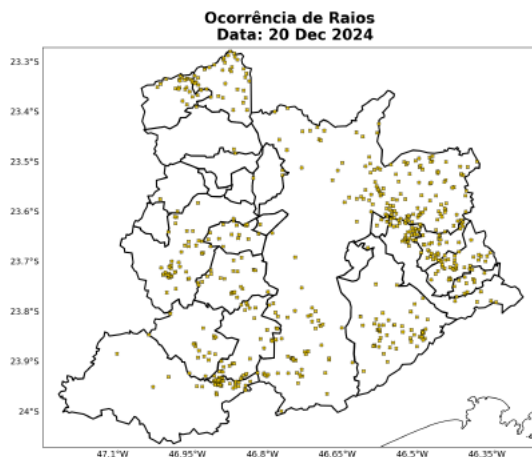
No dia 20 de dezembro (Figura 5) houve registro de raios pontuais em quase todos os municípios da Região Metropolitana de São Paulo.

No dia 21 de dezembro (Figura 6), foram registrados poucos raios de forma isolada sobre a Região Metropolitana de São Paulo. A maior quantidade de raios ocorreu no município de São Paulo.

No dia 22 dezembro, não houve registro de raios na área sob concessão da Enel-SP.

A Figura 7 apresenta o total de raios para todo o período do evento. Destaca-se o município de São Paulo com maior número de registros.

Figura 5: Descargas atmosféricas nuvem-solo detectadas pelo sistema Earth Networks para o dia 20 de dezembro sobre a área de concessão da Enel-SP.

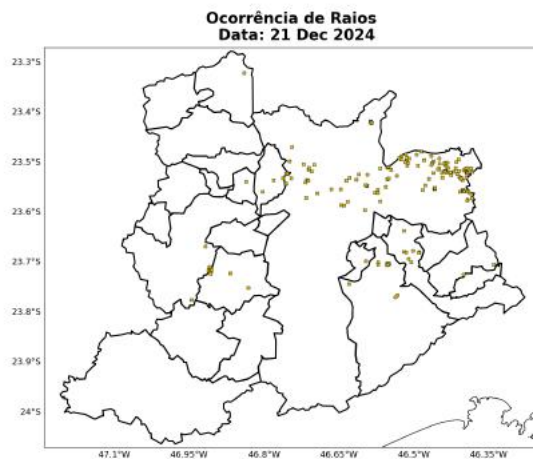


Sede Climateempo - Avenida Paulista, 302 - 5º andar | Sala 63 - Bela Vista - São Paulo/SP - CEP 01310-000 - Tel. (11) 3736-4591

Labs Climateempo - Av. Dr. Altino Bondesan - 500 - Sala 1308 - Parque Tecnológico - São José dos Campos/SP - CEP 12.247-016 - Tel. (12) 9.9143-1232  
[www.climateempo.com.br](http://www.climateempo.com.br) [www.climateempoconsultoria.com.br](http://www.climateempoconsultoria.com.br) [www.stbrmg.com](http://www.stbrmg.com) 6 de 35



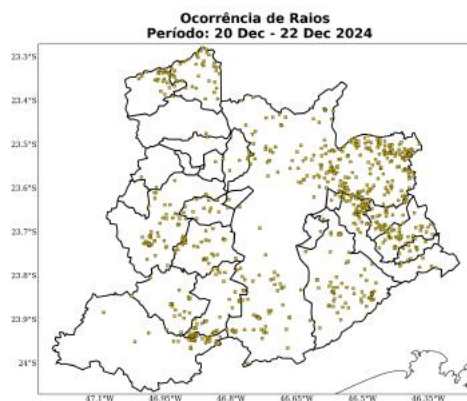
Figura 6: Descargas atmosféricas nuvem-solo detectadas pelo sistema Earth Networks para o dia 21 de dezembro sobre a área de concessão da Enel-SP.



Sede Climatempo - Avenida Paulista, 302 - 5º andar | Sala 63 - Bela Vista - São Paulo/SP - CEP 01310-000 - Tel. (11) 3736-4391

Labs Climatempo - Av. Dr. Almino Bondesan - 500 - Sala 1308 - Parque Tecnológico - São José dos Campos/SP - CEP 12247-016 - Tel. (12) 9.9143-1232  
[www.climatempo.com.br](http://www.climatempo.com.br) [www.climatempoconsultoria.com.br](http://www.climatempoconsultoria.com.br) [www.stormgeo.com](http://www.stormgeo.com) 7 de 35

Figura 7: Total de descargas atmosféricas nuvem-solo detectadas pelo sistema Earth Networks para o período do evento sobre a área de concessão da Enel-SP.



Sede Climatepo - Avenida Paulista, 302 - 5º andar | Sala 63 - Bela Vista - São Paulo/SP - CEP 01310-000 - Tel. (11) 3736-4911

Labs Climatepo - Av. Dr. Altino Bondesan - 500 - Sala 1308 - Parque Tecnológico - São José dos Campos/SP - CEP 12247-016 - Tel. (12) 9.9143-1232  
[www.climatepo.com.br](http://www.climatepo.com.br) [www.climatepoconsultoria.com.br](http://www.climatepoconsultoria.com.br) [www.stormgeo.com](http://www.stormgeo.com) 8 de 35

A Tabela 1 apresenta os totais de raios para todo o período do evento por cada município. A maior quantidade de raios foi registrada no município de São Paulo, totalizando 317 ocorrências.

Tabela 1: Total de raios durante o período do evento para cada município da área de concessão da Enel-SP.

Regional	Total de Raios
São Paulo	317
S. Bernardo do Campo	71
Cotia	57
Santo André	48
Juquitiba	43
Cajamar	38
Ribeirão Pires	37
Embu Guaçu	34
Mauá	33
Itapeerica da Serra	28
Pirapora do B. Jesus	25
Lourenço da Serra	18
Embu	15
Rio Grande da Serra	12
Osasco	8
S. Caetano do Sul	4
Santana de Parnaíba	3
Itapevi	2
Diadema	1
Carapicuíba	1
Taboão da Serra	1
V. G. Paulista	0
Jandira	0
Barueri	0

### 1.3.3 Chuva

Para facilitar a compreensão espacial dos volumes de chuva registrados em São Paulo, as figuras a seguir mostram os acumulados de chuva para os dias do evento registrada pelas estações meteorológicas do INMET e do CEMADEN. Os tons mais frios (verde, azul e roxo) indicam chuvas mais intensas. A classificação da intensidade da chuva acumulada diária é apresentada na referência [4].

As estações meteorológicas realizam medições pontuais, porém, esses valores são representativos de toda a área em seu entorno. Além disso, essa análise pode ser combinada com as imagens de satélite a fim de se obter uma maior confiabilidade da ocorrência de chuva na região. Ressalta-se que a falta de dados de estações meteorológicas em algumas regiões não exclui a possibilidade da ocorrência de fortes chuvas, e por isso, necessita-se da análise combinada de todas as variáveis apresentadas neste documento para inferir o potencial risco climático associado a transtornos.

No dia 20 de dezembro (Figura 8) houve registro de chuva extrema nos municípios de São Paulo, Barueri e Osasco. Nas demais áreas, houve um predomínio de chuvas moderadas a fortes.

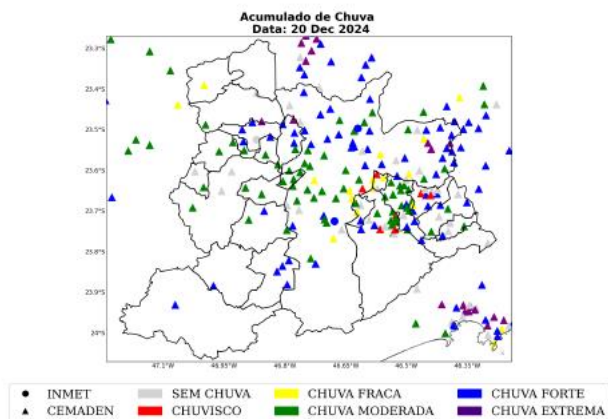
No dia 21 de dezembro (Figura 9), os acumulados atingiram o limiar de chuva extrema em Carapicuíba, São Paulo e Jandira. Nas demais áreas, houve um predomínio de chuvas moderadas a fortes.

No dia 22 dezembro (Figura 10), as chuvas enfraqueceram. Apesar disso foram registradas chuvas moderadas em São Paulo, Barueri e Mauá.

O total de chuva durante o evento (Figura 11) mostra que o maior volume foi registrado no município de São Paulo, com acumulados acima de 140 mm.



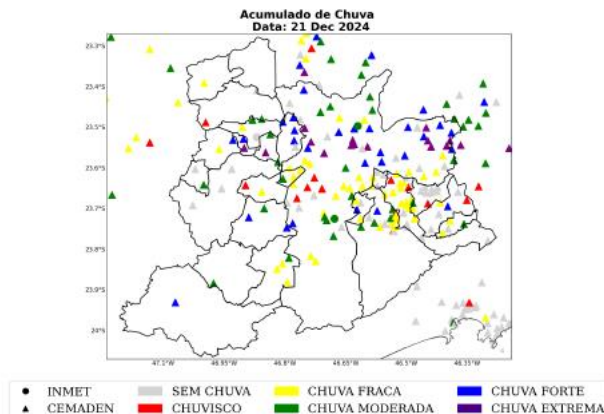
Figura 8: Acumulado de precipitação sobre a área de concessão da Enel-SP para o dia 20 de dezembro, baseado nas estações meteorológicas do INMET e CEMADEN.



Sede Climatempo - Avenida Paulista, 302 - 5º andar | Sala 63 - Bela Vista - São Paulo/SP - CEP 06310-000 - Tel. (11) 3736-4391

Labs Climatempo - Av. Dr. Altino Bondesan - 500 - Sala 1308 - Parque Tecnológico - São José dos Campos/SP - CEP 12.247-016 - Tel. (12) 9.9143-1232  
[www.climatempo.com.br](http://www.climatempo.com.br)    [www.climatempoconsultoria.com.br](http://www.climatempoconsultoria.com.br)    [www.stormgeo.com](http://www.stormgeo.com)    11 de 35

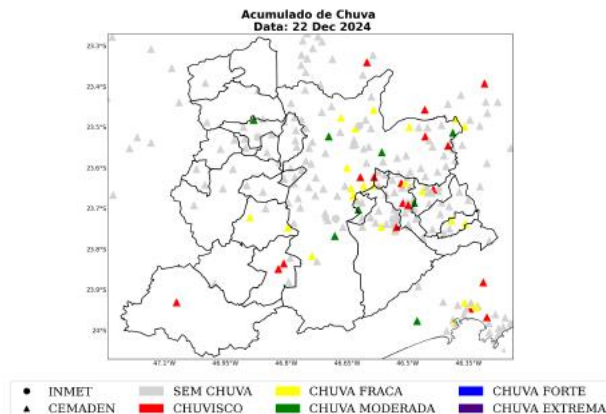
Figura 9: Acumulado de precipitação sobre a área de concessão da Enel-SP para o dia 21 de dezembro, baseado nas estações meteorológicas do INMET e CEMADEN.



Sede Climatempo - Avenida Paulista, 302 - 5º andar | Sala 63 - Bela Vista - São Paulo/SP - CEP 01310-000 - Tel. (11) 3736-4591

Labs Climatempo - Av. Dr. Altino Bondesani - 500 - Sala 1308 - Parque Tecnológico - São José dos Campos/SP - CEP 12247-016 - Tel. (12) 9.9143-1232  
[www.climatempo.com.br](http://www.climatempo.com.br)    [www.climatempoconsultoria.com.br](http://www.climatempoconsultoria.com.br)    [www.stormgeo.com](http://www.stormgeo.com)    12 de 35

Figura 10: Acumulado de precipitação sobre a área de concessão da Enel-SP para o dia 22 dezembro, baseado nas estações meteorológicas do INMET e CEMADEN.

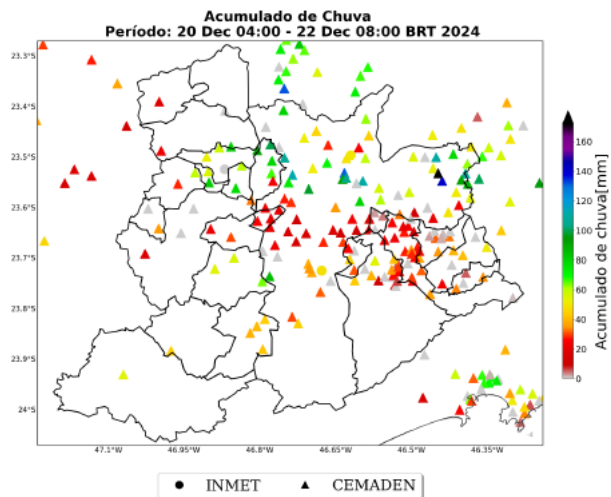


Sede Climatempo - Avenida Paulista, 302 - 5º andar | Sala 63 - Bela Vista - São Paulo/SP - CEP 03310-000 - Tel. (11) 3736-4591

Labs Climatempo - Av. Dr. Altino Bondesani - 500 - Sala 1308 - Parque Tecnológico - São José dos Campos/SP - CEP 12247-016 - Tel. (12) 9.9143-1232  
[www.climatempo.com.br](http://www.climatempo.com.br)    [www.climatempoconsultoria.com.br](http://www.climatempoconsultoria.com.br)    [www.stormgeo.com](http://www.stormgeo.com)    13 de 35



Figura 11: Acumulado de precipitação sobre a área de concessão da Enel-SP para o período de 20 a 22 de dezembro de 2024, baseado nas estações meteorológicas do INMET e CEMADEN.



Sede Climatempo - Avenida Paulista, 302 - 5º andar | Sala 63 - Bela Vista - São Paulo/SP - CEP 01310-000 - Tel. (11) 3736-4591

Labs Climatempo - Av. Dr. Altino Bondesan - 500 - Sala 1308 - Parque Tecnológico - São José dos Campos/SP - CEP 12247-016 - Tel. (12) 9.9143-1232  
[www.climatempo.com.br](http://www.climatempo.com.br)    [www.climatempoconsultoria.com.br](http://www.climatempoconsultoria.com.br)    [www.stormgeo.com](http://www.stormgeo.com)    14 de 35



Na Tabela 2 estão indicados os municípios e os valores do acumulado de chuva durante o período do evento. O maior volume de chuva foi registrado no município de São Paulo, com acumulado igual a 172 mm.

Tabela 2: Chuva acumulada no período de 20 a 22 de dezembro de 2024 nos municípios sob concessão da Enel-SP.

Estação	Município	Chuva Total (mm)	Fonte
Subprefeitura de Itaquera	São paulo	172	CEMADEN
José Bonifácio	São paulo	141	CEMADEN
Luz	São paulo	131	CEMADEN
Vila Leopoldina	São paulo	112	CEMADEN
Mooca	São paulo	111	CEMADEN
São Miguel Paulista	São paulo	109	CEMADEN
Senal Pirituba	São paulo	106	CEMADEN
Centro	São paulo	103	CEMADEN
Santa Fé	Osasco	99	CEMADEN
Pinheiros	São paulo	97	CEMADEN
AC Central de SP	São paulo	93	CEMADEN
Lajeado	São paulo	93	CEMADEN
Parque Imperial	Barueri	92	CEMADEN
Jardim Vera Cruz	São paulo	86	CEMADEN
Parque das Igrejas	Jandira	82	CEMADEN
Perus	São paulo	81	CEMADEN
Alphaville	Santana de parnaíba	81	CEMADEN
Ipiranga	São paulo	80	CEMADEN
Rochdale	Osasco	79	CEMADEN
Itaim Paulista	São paulo	78	CEMADEN
Altos da Santa Lúcia	Carapicuíba	78	CEMADEN
Jaguarié	São paulo	75	CEMADEN
Limão	São paulo	71	CEMADEN
Centro	Osasco	66	CEMADEN
Jacira	Itapeverica da serra	63	CEMADEN
Jardim Valparaíso	São paulo	62	CEMADEN
Chacara Dona Olívia	São paulo	62	CEMADEN
Vila Prudente	São paulo	61	CEMADEN
Vila Maria	São paulo	60	CEMADEN
Vila Gustavo Correia	Carapicuíba	60	CEMADEN
Chacara Vitapólis	Itapevi	59	CEMADEN
Vila São Luiz	Barueri	58	CEMADEN
Embu Mirim	Itapeverica da serra	56	CEMADEN
Vila Formosa	São paulo	56	CEMADEN

Sede Climatempo - Avenida Paulista, 302 - 5º andar | Sala 63 - Bela Vista - São Paulo/SP - CEP 01310-000 - Tel. (11) 3736-4391

Labs Climatempo - Av. Dr. Altino Bondesan - 500 - Sala 1308 - Parque Tecnológico - São José dos Campos/SP - CEP 12.247-016 - Tel. (12) 9.9143-1232  
[www.climatempo.com.br](http://www.climatempo.com.br) [www.climatempoconsultoria.com.br](http://www.climatempoconsultoria.com.br) [www.stormgeo.com](http://www.stormgeo.com) 15 de 35

Table 2 continued from previous page

Estação	Município	Chuva Total (mm)	Fonte
Centro	Jandira	56	CEMADEN
Vila Aricanduva	São paulo	56	CEMADEN
Cangaíba	São paulo	55	CEMADEN
Jardim Calux	São bernardo do campo	54	CEMADEN
Potuverá	Itapecerica da serra	54	CEMADEN
Centro	Juquitiba	54	CEMADEN
Cidade Tiradentes 2	São paulo	54	CEMADEN
Itaquera2	São paulo	53	CEMADEN
Altos	Barueri	53	CEMADEN
Lapa	São paulo	51	CEMADEN
Ouro fino	Ribeirão pires	51	CEMADEN
Jardim Nossa S. Aparecida	São paulo	51	CEMADEN
COHAB Inácio Monteiro	São paulo	51	CEMADEN
MIRANTE	Sao paulo	50	INMET
Iguatemi	São paulo	49	CEMADEN
Jardim Romano	São paulo	49	CEMADEN
INTERLAGOS	Sao paulo	48	INMET
AC Santana	São paulo	48	CEMADEN
Jardim Santa Candida	Diadema	45	CEMADEN
Jardim Paraná	São paulo	45	CEMADEN
Paiol do Meio	São lourenço da serra	44	CEMADEN
Jardim Guapira	São paulo	44	CEMADEN
Fazenda da Ilha	Embu-guaçu	44	CEMADEN
C.E.U Parelheiros	São paulo	44	CEMADEN
Jardim Laura	São bernardo do campo	43	CEMADEN
Baeta Neves	São bernardo do campo	42	CEMADEN
Parque São Lucas	Embu-guaçu	42	CEMADEN
Colonia	Ribeirão pires	41	CEMADEN
Rio Embu-Guacu	Embu-guaçu	40	CEMADEN
EGEO Ribeirão Pires	Ribeirão pires	39	CEMADEN
Vila Vitória	São bernardo do campo	39	CEMADEN
Jardim Flórida	Embu-guaçu	39	CEMADEN
Interlagos	São paulo	38	CEMADEN
Vila Carlina	Mauá	38	CEMADEN
Vila Rubi	São paulo	37	CEMADEN
Monte Catine	Cotia	35	CEMADEN
Humaitá	Santo andré	35	CEMADEN
Jardim Leblon	São bernardo do campo	35	CEMADEN

Sede Climatempo - Avenida Paulista, 302 - 5º andar | Sala 63 - Bela Vista - São Paulo/SP - CEP 01310-000 - Tel. (11) 3736-4591

Labs Climatempo - Av. Dr. Altino Bondesani - 500 - Sala 1308 - Parque Tecnológico - São José dos Campos/SP - CEP 12247-016 - Tel. (12) 9.9143-1232  
[www.climatempo.com.br](http://www.climatempo.com.br) [www.climatempoconsultoria.com.br](http://www.climatempoconsultoria.com.br) [www.stormgeo.com](http://www.stormgeo.com) 16 de 35

Table 2 continued from previous page

Estação	Município	Chuva Total (mm)	Fonte
Cidade Dutra	São paulo	35	CEMADEN
Parque Andreense	Santo andré	35	CEMADEN
Vila Niwa	Rio grande da serra	34	CEMADEN
Vila Clementino	São paulo	34	CEMADEN
Parque América	Rio grande da serra	34	CEMADEN
Parque das Américas	Mauá	34	CEMADEN
Feital	Mauá	33	CEMADEN
Santa Isabel	Cotia	32	CEMADEN
Barro Branco	São paulo	32	CEMADEN
Borda do Campo	Santo andré	32	CEMADEN
Avenida Oratório	São paulo	32	CEMADEN
Jardim Inamar	Diadema	31	CEMADEN
Vila Magini	Mauá	31	CEMADEN
Jabaquara	São paulo	30	CEMADEN
Centro	Embu das artes	30	CEMADEN
Jardim dos Alamos	São paulo	30	CEMADEN
Butantã	São paulo	29	CEMADEN
Parque Miami	Santo andré	29	CEMADEN
Vila São Pedro	São bernardo do campo	29	CEMADEN
Vila Constância	São paulo	28	CEMADEN
Jardim Ipanema	Santo andré	28	CEMADEN
Freguesia do Ó	São paulo	28	CEMADEN
Vila Santa Rita	Itapevi	28	CEMADEN
Jardim Paulistano	São paulo	27	CEMADEN
Vila Vitória	Santo andré	27	CEMADEN
Vila Curuça	Santo andré	27	CEMADEN
Cidade São Jorge	Santo andré	27	CEMADEN
Brazilia Tondl de Lima	São bernardo do campo	27	CEMADEN
Vila Suiça	Santo andré	26	CEMADEN
Centro	Diadema	26	CEMADEN
ETA Rio Grande	São bernardo do campo	25	CEMADEN
Vila Esperança	São bernardo do campo	25	CEMADEN
Avenida Tucuruvi	São paulo	24	CEMADEN
Jardim São Judas	Taboão da serra	24	CEMADEN
Santa Terezinha	Santo andré	24	CEMADEN
Cidade Tiradentes	São paulo	23	CEMADEN
Jardim Providência	São paulo	23	CEMADEN
Parque Novo Oratório	Santo andré	23	CEMADEN

Sede Climatempo - Avenida Paulista, 302 - 5º andar | Sala 63 - Bela Vista - São Paulo/SP - CEP 01310-000 - Tel. (11) 3736-4591

Labs Climatempo - Av. Dr. Altino Bondesan - 500 - Sala 1308 - Parque Tecnológico - São José dos Campos/SP - CEP 12247-016 - Tel. (12) 9.9143-1232  
[www.climatempo.com.br](http://www.climatempo.com.br) [www.climatempoconsultoria.com.br](http://www.climatempoconsultoria.com.br) [www.stormgeo.com](http://www.stormgeo.com) 17 de 35

Table 2 continued from previous page

Estação	Município	Chuva Total (mm)	Fonte
Riviera	Santo andré	23	CEMADEN
Corrego Bussocaba	Osasco	23	CEMADEN
Represa	Ribeirão pires	23	CEMADEN
Jardim João XXIII	São paulo	22	CEMADEN
Vila Bastos	Santo andré	22	CEMADEN
Capão Redondo2	São paulo	22	CEMADEN
Pirajussara	São paulo	21	CEMADEN
Parque das Nações	Santo andré	21	CEMADEN
Cururuquara	Santana de parnaíba	21	CEMADEN
Itatuba	Embu das artes	21	CEMADEN
Vila Príncipe de Gales	Santo andré	20	CEMADEN
Parque Gerassi	Santo andré	20	CEMADEN
CEU São Rafael	São paulo	20	CEMADEN
Parque Assunção	Taboão da serra	19	CEMADEN
Vila Babilônia	São paulo	18	CEMADEN
Centro	Pirapora do bom Jesus	18	CEMADEN
Jardim Vila Sônia	Taboão da serra	18	CEMADEN
Caucaia do Alto	Cotia	17	CEMADEN
Rudge Ramos	São bernardo do campo	16	CEMADEN
Jardim São Luis	São paulo	15	CEMADEN
São João Clímaco	São paulo	15	CEMADEN
Santo Amaro Paulista	São paulo	15	CEMADEN
Vila das Belezas	São paulo	14	CEMADEN
Jardim Rina	Santo andré	13	CEMADEN
Jardim Imperador	São paulo	11	CEMADEN
Parque Morumbi	São paulo	11	CEMADEN
Jardim Sapopemba	São paulo	11	CEMADEN
Nossa Sra. De Fátima	São bernardo do campo	11	CEMADEN
Jabaquara	São paulo	10	CEMADEN

### 1.3.4 Rajadas de Vento

As figuras a seguir mostram as estações meteorológicas do INMET presentes sobre a área de concessão da Enel-SP entre os dias 20 a 22 de dezembro de 2024. A intensidade do vento é avaliada de acordo com a Escala Beaufort (ver Tabela 3). A Escala Beaufort é uma escala de intensidade dos ventos associada aos efeitos resultantes das ventanias sobre o mar e a terra.

Tabela 3: Escala Beaufort que apresenta as características do vento associadas a impactos dependendo do seu grau de intensidade.

Escala Beaufort			
Grau	Designação	Intensidade do Vento (km/h)	Efeitos sobre o continente
0	Calmo	<1	Fumaça sobe na vertical.
1	Aragem	1 - 5	Fumaça indica direção do vento.
2	Brisa leve	6 - 11	Sente o vento no rosto; As folhas das árvores movem; os moinhos começam a trabalhar.
3	Brisa fraca	12 - 19	As folhas agitam-se e as bandeiras desfaldam ao vento.
4	Brisa moderada	20 - 28	Poeira e pequenos papéis levantados; movem-se os galhos das árvores.
5	Brisa forte	29 - 38	Movimentação de grandes galhos e árvores pequenas.
6	Vento fresco	39 - 49	Movem-se os ramos das árvores; dificuldade em manter um guarda chuva aberto; assobio em fios de postes.
7	Vento forte	50 - 61	Movem-se as árvores grandes; dificuldade em andar contra o vento.
8	Ventania	62 - 74	Quebram-se galhos de árvores; dificuldade em andar contra o vento; barcos permanecem nos portos.
9	Ventania forte	75 - 88	Danos em árvores e pequenas construções; impossível andar contra o vento.
10	Tempestade	89 - 102	Árvores arrancadas; danos estruturais em construções.
11	Tempestade violenta	103 - 117	Estragos generalizados em construções.
12	Furacão	>118	Estragos graves e generalizados em construções.

As estações meteorológicas realizam medições pontuais, porém, esses valores são representativos de toda a área em seu entorno. Além disso, essa análise pode ser combinada com as imagens de satélite a fim de se obter uma maior confiabilidade da ocorrência de rajadas de vento na região. Ressalta-se que a falta de dados de estações meteorológicas em algumas regiões não exime a possibilidade da ocorrência de fortes rajadas de vento, e por isso, necessita-se da análise combinada de todas as variáveis apresentadas neste documento para inferir o potencial risco climático associado a transtornos.

No dia 20 de dezembro (Figura 12) foi registrada ventania em São Paulo. Além disso, houve registro de vento forte em Barueri.

No dia 21 de dezembro (Figura 13), as rajadas de vento atingiram limiar de brisa forte em São Paulo. Nas demais estações, não houve registro de rajadas significativas de vento.

No dia 22 de dezembro (Figura 14), as rajadas de vento atingiram limiar de brisa forte em Barueri. Nas demais estações, não houve registro de rajadas significativas de vento.

Figura 12: Máxima rajada de vento diária sobre a área de concessão da Enel-SP para o dia 20 de dezembro, baseado nas estações meteorológicas do INMET.

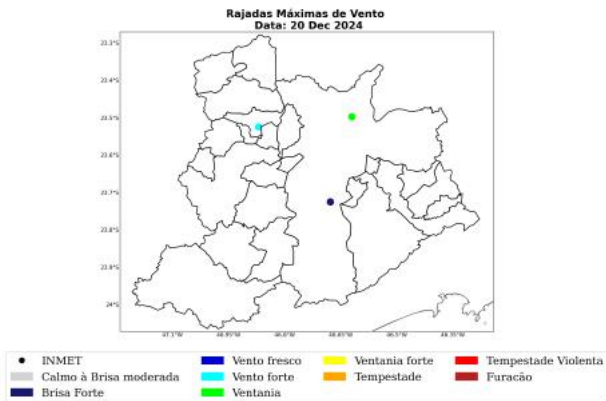
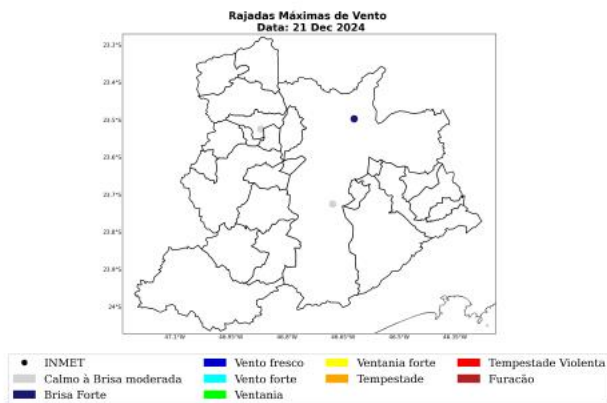


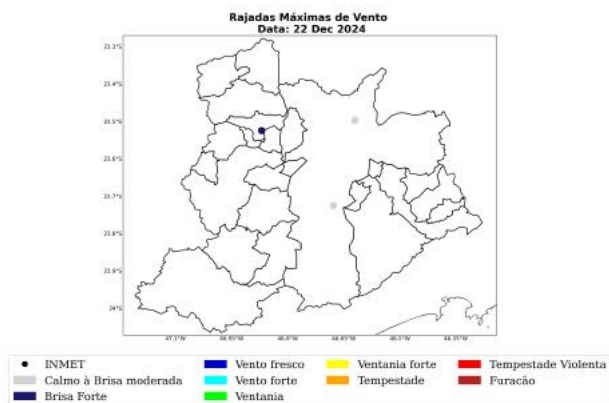
Figura 13: Máxima rajada de vento diária sobre a área de concessão da Enel-SP para o dia 21 de dezembro, baseado nas estações meteorológicas do INMET.



Sede Climatempo - Avenida Paulista, 302 - 5º andar | Sala 63 - Bela Vista - São Paulo/SP - CEP 01310-000 - Tel. (11) 3736-4591

Labs Climatempo - Av. Dr. Altino Bondezan - 500 - Sala 1308 - Parque Tecnológico - São José dos Campos/SP - CEP 12247-016 - Tel. (12) 9.9143-1232  
[www.climatempo.com.br](http://www.climatempo.com.br)    [www.climatempoconsultoria.com.br](http://www.climatempoconsultoria.com.br)    [www.stormgeo.com](http://www.stormgeo.com)    21 de 35

Figura 14: Máxima rajada de vento diária sobre a área de concessão da Enel-SP para o dia 22 dezembro, baseado nas estações meteorológicas do INMET.



Sede Climatempo - Avenida Paulista, 302 - 5º andar | Sala 63 - Bela Vista - São Paulo/SP - CEP 01310-000 - Tel. (11) 3736-4591

Labs Climatempo - Av. Dr. Altino Bondesan - 500 - Sala 1308 - Parque Tecnológico - São José dos Campos/SP - CEP 12247-016 - Tel. (12) 9.9143-1232  
[www.climatempo.com.br](http://www.climatempo.com.br)    [www.climatempoconsultoria.com.br](http://www.climatempoconsultoria.com.br)    [www.stormgeo.com](http://www.stormgeo.com)    22 de 35



A Tabela 4 mostra as máximas rajadas de vento ocorridas durante o evento com seus respectivos horários e localidades. As rajadas mais intensas ocorreram no município de São Paulo com valores iguais a 74 km/h às 16 BRT do dia 20 de dezembro, classificado como ventania. Rajadas dessa intensidade tem potencial para quebrar galhos de árvores.

Tabela 4: Rajada máxima de vento no período de 20 a 22 de dezembro de 2024 nos municípios sob concessão da Enel-SP, proveniente dos dados das estações meteorológicas do INMET.

Estação	Município	Rajada		
		Máxima (km/h)	Data/Hora (BRT)	Fonte
MIRANTE	Sao paulo	sao paulo	74	20/12/2024 16
BARUERI	Barueri	barueri	61	20/12/2024 16
INTERLAGOS	Sao paulo	sao paulo	38	20/12/2024 12

## 2 Notícias

Foi realizado um compilado das principais notícias das condições climáticas severas que atingiram a área de concessão da Enel-SP durante o período do evento. Todas as notícias estão referenciadas no final do documento.

As notícias relatam os severos impactos meteorológicos ocorridos na área de concessão da Enel-SP no período do evento, 20 a 22 de dezembro de 2024. Destacam-se os impactos das chuvas intensas que provocaram alagamentos.

Figura 15: Notícias dos impactos das condições climáticas severas sobre a área de concessão da Enel-SP durante os dias do evento.

### Chuva volta a causar alagamentos em São Paulo

Itaim Paulista e Penha, na zona Leste, entraram em alerta por transbordamento de córregos

Da CNN

21/12/2024 às 15:40 | Atualizado 21/12/2024 às 15:05



Chuva forte volta a atingir Grande São Paulo - Climatespo

Sede Climatespo - Avenida Paulista, 302 - 5º andar | Sala 63 - Bela Vista - São Paulo/SP - CEP 01310-000 - Tel. (11) 3736-4591

Labs Climatespo - Av. Dr. Altino Bondesan - 500 - Sala 1308 - Parque Tecnológico - São José dos Campos/SP - CEP 12.247-016 - Tel. (12) 9.9143-1232  
[www.climatespo.com.br](http://www.climatespo.com.br)    [www.climatespoconsultoria.com.br](http://www.climatespoconsultoria.com.br)    [www.stormgeo.com](http://www.stormgeo.com)    24 de 35



Figura 16: Notícias dos impactos das condições climáticas severas sobre a área de concessão da Enel-SP durante os dias do evento.



Sede Climatempo - Avenida Paulista, 302 - 5º andar | Sala 63 - Bela Vista - São Paulo/SP - CEP 01310-000 - Tel. (11) 3736-4591

Labs Climatempo - Av. Dr. Altino Bondesan - 500 - Sala 1308 - Parque Tecnológico - São José dos Campos/SP - CEP 12.247-016 - Tel. (12) 9.9143-1232  
[www.climatempo.com.br](http://www.climatempo.com.br) [www.climatempoconsultoria.com.br](http://www.climatempoconsultoria.com.br) [www.stormgeo.com](http://www.stormgeo.com) 25 de 35

### 3 Classificação COBRADE

O COBRADE (Classificação e Codificação Brasileira de Desastres) foi criado com o intuito de adequar a classificação brasileira às especificações utilizadas pela ONU na categorização de desastres e nivelar o país aos demais organismos de gerenciamento de desastres do mundo.

Baseado nas análises dos dados apresentados, classifica-se o evento ocorrido sobre a área de concessão da Enel-SP como frente fria/zona de convergência (1.3.1.2.0), chuvas intensas (1.3.2.1.4), vendaval (1.3.2.1.5) e alagamentos (1.2.3.0.0).

#### 3.1 Resumo do Evento

Durante o período de 20 a 22 de dezembro de 2024, a passagem de uma frente fria no oceano ajudando a organizar uma zona de convergência de umidade desde a Amazônia até o estado de São Paulo. Houve registro de chuvas intensas, raios e vendavais, com potencial para causar impactos na rede elétrica na área sob concessão da Enel-SP.

Os maiores acumulados de chuva para este período alcançaram os 172 mm no município de São Paulo, o que representa cerca de 63% da média climatológica de chuva de dezembro.

As máximas rajadas de vento registradas pela estações do INMET alcançaram o valor de 74 km/h no município de São Paulo, sendo classificados como ventania. Ventos com essa intensidade têm potencial para quebrar galhos de árvores.

No período de 20 a 22 de dezembro de 2024 houve registro de raios em praticamente todos os municípios da Região Metropolitana de São Paulo. Destaca-se o município de São Paulo, o qual apresentou o maior total de ocorrências sendo equivalente a 317.

O registro de chuvas intensas, raios e vendavais caracteriza a ocorrência de um evento meteorológico severo no período de 20 a 22 de dezembro de 2024 nos municípios sob concessão da Enel-SP.

Tabela 5: Resumo do evento de acordo com a classificação COBRADE.

Resumo do Evento	
Número/Código do Evento	01/0379
Número/Código do Relatório	0379
Descrição	Chuvas intensas, raios e vendaval devido à passagem de uma frente fria no oceano que ajudou a organizar uma zona de convergência de umidade desde a Amazônia até o estado de São Paulo.
Código COBRADE	1.3.1.2.0 - Frente Fria/Zona de Convergência 1.3.2.1.4 - Chuvas Intensas 1.3.2.1.5 - Alagamentos 1.3.2.1.5 - Vendaval
Hora de início	20/12/2024 - 04:00
Hora do término	22/12/2024 - 08:00
Abrangência espacial	Todos os municípios sob concessão da Enel-SP.

## 4 Dados Discretizados por Município

### 4.1 Metodologia e Dados

Este capítulo tem o objetivo de apresentar os dados climáticos que podem ser representativos do potencial impacto dos fenômenos climáticos ocorridos em 20 a 22 de dezembro de 2024 sobre a área de concessão da Enel-SP, localizada sobre o estado de São Paulo. Os dados meteorológicos são a principal fonte de observação e veracidade dos fatos climáticos ocorridos em uma determinada região. Entretanto, algumas problemáticas são inerentes à dependência do uso das estações para comprovação de impactos, visto um número limitado de estações meteorológicas instaladas sobre a região e, possivelmente, falha em medições. A maioria dos municípios que abrange a área de concessão da Enel-SP não apresentam estações meteorológicas completas instaladas dentro deles, o que dificulta a análise nesse tipo de divisão geográfica. A Organização Meteorológica Mundial (OMM), no Guia de Instrumentos Meteorológicos e Métodos de Observação N° 8, indica que uma estação meteorológica é representativa de uma área de até 100 km ao redor da estação para eventos de escala sinótica, como zonas de convergência, frentes frias e ciclones. Para eventos locais, uma estação é representativa de uma área de até 10 km (OMM, 2008, referência [2]). Nesse sentido, a busca por dados foi orientada até a distância de 100 km próximo ao município de interesse para cada caso isolado.

Ressalta-se que o fato de não existir estações meteorológicas em todas as localidades da área de concessão da Enel-SP não exclui a possibilidade de um evento climático ter impactado severamente a região de interesse. Em alguns casos, as estações podem registrar dados de chuva e rajadas de vento com intensidade significativa com horas de antecedência ou posterioridade a uma interrupção de energia elétrica, visto que as estações não estão instaladas exatamente nos locais de falta de energia. Um determinado fenômeno climático, como uma frente fria, ou até mesmo uma tempestade local (chuva de verão, por exemplo), pode avançar sobre uma estação meteorológica e, nesse momento, é quando ela registra o impacto. Na situação onde essa estação está instalada em uma certa distância do local de interrupção elétrica, essa região pode ter sofrido a consequência do fenômeno após a passagem dele pela estação ou, dependendo do caso, anterior à passagem do sistema climático pela estação. Ou seja, diversos fatores podem corroborar com um certo delay (anterior ou posterior) entre o que a estação mais próxima do local de interrupção registra e o real impacto no local de interesse.

A extração de dados foi realizada através das estações meteorológicas do Instituto Nacional de Meteorologia (INMET) e do Centro Nacional de Monitoramento e Alertas de Desastres Naturais (CEMADEN). Os dados de chuva são de ambas as fontes oficiais, enquanto os de rajada de vento são apenas do INMET. Os dados de raio foram filtrados apenas para os casos de nuvem-solo, os quais apresentam maior impacto à vida humana e à rede elétrica. A fonte dos dados de descargas elétricas é a Earth Networks.

Os dados de chuva, rajada máxima de vento e raios foram extraídos até 12 horas antes da abertura das ocorrências e após 2 horas da mesma, para potencialmente compreender um período de abrangência temporal do impacto que a estação meteorológica pudesse registrar em relação ao local do transtorno.

Neste capítulo, agrupa-se os dados meteorológicos para cada dia em particular, a fim de sumarizar

Sede Climateempo - Avenida Paulista, 302 - 5º andar | Sala 63 - Bela Vista - São Paulo/SP - CEP 01310-000 - Tel. (11) 3736-4591

Labs Climateempo - Av. Dr. Altino Bondesan - 500 - Sala 1308 - Parque Tecnológico - São José dos Campos/SP - CEP 12.247-016 - Tel. (12) 9.9143-1232  
[www.climateempo.com.br](http://www.climateempo.com.br)    [www.climateempoconsultoria.com.br](http://www.climateempoconsultoria.com.br)    [www.stormgeo.com](http://www.stormgeo.com)    28 de 35

as informações através das estatísticas de máximos e totais de cada variável climática considerada. Nos casos dos municípios onde há mais de uma série temporal distinta, considerando que as horas de abertura das ocorrências no mesmo dia sejam diferentes, como as tabelas a seguir resumem os eventos para cada município, calcula-se a série mais representativa do efeito climático naquela localidade e naquele dia, baseando-se nos maiores valores de cada estatística aplicada.

**4.2 Dados dos Eventos Climáticos**

**4.3 20/12/2024**

A Tabela 6 apresenta um resumo das estatísticas dos dados meteorológicos referente ao Relatório ISE 19 - 11/2024 - SP para os municípios analisados no dia 20/12/2024, considerando data e hora de abertura da ocorrência inicial, rajada máxima de vento (km/h), classificação da escala beaufort, total de chuva no período da ocorrência (mm), classificação de intensidade da chuva no período da ocorrência (mm/dia) e o total de raios nuvem-solo. Os dados que apresentam falhas são representados como None dentro da tabela.

Tabela 6: Resumo estatístico dos dados climáticos a nível municipal referente ao Relatório ISE 19 - 11/2024 - SP, para a data 20/12/2024.

Município	Data de Abertura	Raj de Vento (km/h)	Max de Vento	Escala Beau- fort	Total de Chuva (mm)	Int. Chuva	Total de Raios
SÃO PAULO	20/12/2024 04:00	38		Brisa Forte	72.8	Chuva Extrema	189
EMBU	20/12/2024 05:00	61		Vento Forte	23.3	Chuva Moderada	16
CARAPICUIBA	20/12/2024 06:00	61		Vento Forte	45.4	Chuva Forte	1
VARGEM GRANDE PAU- LISTA	20/12/2024 06:00	61		Vento Forte	18.9	Chuva Moderada	0
SANTANA DE PARNAIBA	20/12/2024 07:00	61		Vento Forte	57.8	Chuva Extrema	3
ITAPECERICA	20/12/2024 07:00	38		Brisa Forte	39.4	Chuva Forte	24
OSASCO	20/12/2024 07:00	61		Vento Forte	52.2	Chuva Extrema	2
SANTO ANDRE	20/12/2024 08:00	38		Brisa Forte	35.1	Chuva Forte	39

Table 6 continued from previous page

Município	Data de Abertura	Raj de Vento (km/h)	Max Vento	Escala Beau- fort	Total de Chuva (mm)	Int. Chuva	Total de Raios
MAUA	20/12/2024 08:00	38		Brisa Forte	33.1	Chuva Forte	33
BARUERI	20/12/2024 08:00	61		Vento Forte	47.6	Chuva Forte	0
CAJAMAR	20/12/2024 09:00	61		Vento Forte	52.0	Chuva Extrema	37
EMBU-GUACU	20/12/2024 09:00	38		Brisa Forte	39.4	Chuva Forte	36
COTIA	20/12/2024 12:00	61		Vento Forte	21.7	Chuva Moderada	48
JUQUITIBA	20/12/2024 12:00	38		Brisa Forte	27.6	Chuva Forte	41
SAO BERNARDO DO CAMPO	20/12/2024 12:00	38		Brisa Forte	30.2	Chuva Forte	57
RIBEIRAO PIRES	20/12/2024 13:00	38		Brisa Forte	48.6	Chuva Forte	36
DIADEMA	20/12/2024 14:00	38		Brisa Forte	25.6	Chuva Forte	0
JANDIRA	20/12/2024 16:00	61		Vento Forte	30.0	Chuva Forte	0
TABOAO DA SERRA	20/12/2024 16:00	61		Vento Forte	15.2	Chuva Moderada	1
ITAPEVI	20/12/2024 16:00	61		Vento Forte	24.4	Chuva Moderada	2
PIRAPORA DO BOM JESUS	20/12/2024 16:00	61		Vento Forte	19.8	Chuva Moderada	22
SAO CAETANO DO SUL	20/12/2024 17:00	74		Ventania	22.2	Chuva Moderada	5
SAO LOURENCO DA SERRA	20/12/2024 17:00	38		Brisa Forte	27.0	Chuva Forte	16
RIOGRANDE DA SERRA	20/12/2024 17:00	38		Brisa Forte	32.8	Chuva Forte	12

Sede Climatempo - Avenida Paulista, 302 - 5º andar | Sala 63 - Bela Vista - São Paulo/SP - CEP 01310-000 - Tel. (11) 3736-4391

Labs Climatempo - Av. Dr. Altino Bondesan - 500 - Sala 1308 - Parque Tecnológico - São José dos Campos/SP - CEP 12.247-016 - Tel. (12) 9.9143-1232  
[www.climatempo.com.br](http://www.climatempo.com.br) [www.climatempoconsultoria.com.br](http://www.climatempoconsultoria.com.br) [www.stbrmg.com](http://www.stbrmg.com) 30 de 35



**4.4 21/12/2024**

A Tabela 7 apresenta um resumo das estatísticas dos dados meteorológicos referente ao Relatório ISE 19 - 11/2024 - SP para os municípios analisados no dia 21/12/2024, considerando data e hora de abertura da ocorrência inicial, rajada máxima de vento (km/h), classificação da escala beaufort, total de chuva no período da ocorrência (mm), classificação de intensidade da chuva no período da ocorrência (mm/dia) e o total de raios nuvem-solo. Os dados que apresentam falhas são representados como None dentro da tabela.

Tabela 7: Resumo estatístico dos dados climáticos a nível municipal referente ao Relatório ISE 19 - 11/2024 - SP, para a data 21/12/2024.

Município	Data de Abertura	Raj de Vento (km/h)	Max Vento	Escala Beau- fort	Total de Chuva (mm)	Int. Chuva	Total de Raios
SÃO PAULO	21/12/2024 00:00	38		Brisa Forte	100.6	Chuva Extrema	189
COTIA	21/12/2024 00:00	61		Vento Forte	20.7	Chuva Moderada	46
SAO BERNARDO DO CAMPO	21/12/2024 00:00	38		Brisa Forte	33.3	Chuva Forte	57
CARAPICUIBA	21/12/2024 00:00	61		Vento Forte	59.2	Chuva Extrema	1
MAUA	21/12/2024 00:00	38		Brisa Forte	32.8	Chuva Forte	33
SANTANA DE PARNAIBA	21/12/2024 02:00	61		Vento Forte	50.0	Chuva Extrema	3
VARGEM GRANDE PAU-LISTA	21/12/2024 02:00	61		Vento Forte	20.7	Chuva Moderada	0
EMBU	21/12/2024 02:00	61		Vento Forte	42.3	Chuva Forte	13
EMBU-GUACU	21/12/2024 02:00	35		Brisa Forte	39.4	Chuva Forte	36
ITAPECERICA	21/12/2024 03:00	35		Brisa Forte	26.9	Chuva Forte	20
OSASCO	21/12/2024 03:00	61		Vento Forte	46.2	Chuva Forte	5
BARUERI	21/12/2024 04:00	61		Vento Forte	44.6	Chuva Forte	0
RIO GRANDE DA SERRA	21/12/2024 04:00	35		Brisa Forte	31.0	Chuva Forte	12

Sede Climatempo - Avenida Paulista, 302 - 5º andar | Sala 63 - Bela Vista - São Paulo/SP - CEP 01310-000 - Tel. (11) 3736-4591

Labs Climatempo - Av. Dr. Altino Bondesan - 500 - Sala 1308 - Parque Tecnológico - São José dos Campos/SP - CEP 12247-016 - Tel. (12) 9.9143-1232  
[www.climatempo.com.br](http://www.climatempo.com.br) [www.climatempoconsultoria.com.br](http://www.climatempoconsultoria.com.br) [www.stormgeo.com](http://www.stormgeo.com) 31 de 35

Table 7 continued from previous page

Município	Data de Abertura	Raj de Vento (km/h)	Max Vento	Escala Beau- fort	Total de Chuva (mm)	Int. Chuva	Total de Raios
TABOAO DA SERRA	21/12/2024 04:00	61		Vento Forte	38.7	Chuva Forte	1
SANTO ANDRE	21/12/2024 05:00	35		Brisa Forte	23.5	Chuva Moderada	38
CAJAMAR	21/12/2024 05:00	54		Vento Forte	24.8	Chuva Moderada	1
JUQUITIBA	21/12/2024 06:00	29		Brisa Forte	26.4	Chuva Forte	1
PIRAPORA DO BOM JESUS	21/12/2024 06:00	29		Brisa Forte	24.8	Chuva Moderada	0
SAO LOURENCO DA SERRA	21/12/2024 06:00	18		Brisa Fraca	19.4	Chuva Moderada	1
ITAPEVI	21/12/2024 07:00	29		Brisa Forte	25.6	Chuva Forte	0
DIADEMA	21/12/2024 07:00	29		Brisa Forte	18.4	Chuva Moderada	1
RIBEIRAO PIRES	21/12/2024 07:00	29		Brisa Forte	28.3	Chuva Forte	2
JANDIRA	21/12/2024 08:00	29		Brisa Forte	60.0	Chuva Extrema	0
SAO CAETANO DO SUL	21/12/2024 13:00	29		Brisa Forte	10.1	Chuva Moderada	0

**4.5 22/12/2024**

A Tabela 8 apresenta um resumo das estatísticas dos dados meteorológicos referente ao Relatório ISE 19 - 11/2024 - SP para os municípios analisados no dia 22/12/2024, considerando data e hora de abertura da ocorrência inicial, rajada máxima de vento (km/h), classificação da escala beaufort, total de chuva no período da ocorrência (mm), classificação de intensidade da chuva no período da ocorrência (mm/dia) e o total de raios nuvem-solo. Os dados que apresentam falhas são representados como None dentro da tabela.

Tabela 8: Resumo estatístico dos dados climáticos a nível municipal referente ao Relatório ISE 19 - 11/2024 - SP, para a data 22/12/2024.

Município	Data de Abertura	Raj de Vento (km/h)	Max Escala Beaufort	Total de Chuva (mm)	Int. Chuva	Total de Raios
SÃO PAULO	22/12/2024 00:00	29	Brisa Forte	100.6	Chuva Extrema	122
EMBU	22/12/2024 01:00	26	Brisa Moderada	19.0	Chuva Moderada	0
RIBEIRAO PIRES	22/12/2024 03:00	26	Brisa Moderada	37.7	Chuva Forte	0
RIO GRANDE DA SERRA	22/12/2024 03:00	26	Brisa Moderada	37.7	Chuva Forte	0
MAUA	22/12/2024 03:00	26	Brisa Moderada	13.2	Chuva Moderada	0
SANTO ANDRE	22/12/2024 04:00	25	Brisa Moderada	22.6	Chuva Moderada	0
SANTANA DE PARNABA	22/12/2024 04:00	23	Brisa Moderada	24.6	Chuva Moderada	0
OSASCO	22/12/2024 04:00	23	Brisa Moderada	19.7	Chuva Moderada	0
COTIA	22/12/2024 04:00	23	Brisa Moderada	19.0	Chuva Moderada	0
JUQUITIBA	22/12/2024 06:00	19	Brisa Fraca	12.8	Chuva Moderada	0
SAO BERNARDO DO CAMPO	22/12/2024 06:00	19	Brisa Fraca	14.0	Chuva Moderada	0

## 5 Referências

- 1 - Instituto Nacional de Meteorologia (INMET) - <http://www.inmet.gov.br>
- 2 - Centro Nacional de Monitoramento e Alertas de Desastres Naturais (CEMADEN) - <http://www2.cemaden.gov.br/>
- 3 - Guide to Meteorological Instruments and Methods of Observation - <https://www.posmet.ufv.br/wp-content/uploads/2016/09/MET-474-WMO-Guide.pdf>
- 4 - CALVETTI, L., BENETI, C., GONÇALVES, J. E., MOREIRA, I. A., DUQUIA, C., BREDA, Â., & ALVES, T. A. (2006, August). Definição de classes de precipitação para utilização em previsões por categoria e hidrológica. In XIV Congresso Brasileiro de Meteorologia.
- 5 - <https://www.cnnbrasil.com.br/nacional/sudeste/sp/chuva-volta-a-causar-alagamentos-em-sao-paulo/>

## 6 Anexos

Tabela 9: Escala de intensidade da chuva de acordo com Calvetti et al. (2006), referência [4].

<b>Intensidade</b>	<b>Intervalo em mm/dia</b>
Chuvisco	até 2,5 mm/dia
Chuva fraca	2,5 - 10 mm/dia
Chuva moderada	10 - 25 mm/dia
Chuva forte	25 - 50 mm/dia
Chuva extrema	maior que 50 mm/dia



**Marcelly Sondermann**  
**Meteorologista**  
**CREA 2020108081**

*Marcelly Sondermann da Silva*