



Relatório de Evento em Situação de Emergência - ISE

ISE 03 - 01/2025 – SP

Sumário

1	Introdução	2
2	Definições.....	3
3	Descrição do evento.....	4
3.1	Mapa geométrico da ENEL SP	5
3.2	Diagrama unifilar da ENEL SP	6
3.3	Subestações afetadas	7
3.4	Municípios afetados.....	9
4	Descrição dos danos causados ao sistema elétrico	9
4.1	Equipamentos afetados e sua hierarquia de importância para o sistema	9
4.2	Clientes afetados e impactos globais	11
4.3	Quantidade de reclamações.....	14
4.4	Síntese das informações técnicas do evento	15
4.5	Relação de ocorrências emergenciais expurgáveis.....	15
5	Relato técnico sobre a intervenção realizada para restabelecimento	15
5.1	Contingente de técnicos utilizados nos serviços e tempos de atendimento	16
5.2	Tempos médios de atendimento	17
6	Evidências do evento	18
6.1	Matérias jornalísticas	18
ANEXO I	- Relação de ocorrências emergências expurgáveis.....	20
ANEXO II	- Laudo meteorológico	175

1 Introdução

As concessionárias do serviço público de distribuição de energia elétrica devem prover o serviço de forma adequada, buscando sempre a eficiência, conforme disposto na legislação e nos respectivos contratos de concessão. Dentre a legislação vigente, destacam-se os Procedimentos de Distribuição de Energia Elétrica no Sistema Elétrico Nacional – PRODIST, que consistem em documentos elaborados pela Agência Nacional de Energia Elétrica – ANEEL, que normatizam e padronizam as atividades técnicas relacionadas ao funcionamento e desempenho dos sistemas de distribuição de energia elétrica.

O Módulo 8 destes procedimentos, mais especificamente em sua Seção 8.2, regulamenta a qualidade do serviço prestado pelas distribuidoras de energia elétrica, estabelecendo a metodologia para apuração dos indicadores de continuidade e dos tempos de atendimento a ocorrências emergenciais.

O referido regulamento prevê que, na apuração dos indicadores coletivos e individuais deverão ser consideradas todas as interrupções de longa duração que atingirem as unidades consumidoras, admitidas algumas exceções (denominadas expurgos), que podem ser encontradas Item 187 do Módulo 8 do PRODIST (Resolução Normativa ANEEL nº 956, de 7 de Dezembro 2021), transcrito abaixo:

187. Na apuração dos indicadores DEC e FEC não devem ser consideradas as seguintes situações:

- a. falha nas instalações da unidade consumidora que não provoque interrupção em instalações de terceiros;*
- b. interrupção decorrente de obras de interesse exclusivo do usuário e que afete somente sua unidade consumidora;*
- c. Interrupção em Situação de Emergência - ISE;**
- d. suspensão por inadimplemento do consumidor;*
- e. suspensão por deficiência técnica ou de segurança das instalações da unidade consumidora que não provoque interrupção em instalações de terceiros, previstas em regulamentação;*
- f. interrupção vinculada à programa de racionamento instituído pela União;*
- g. interrupção ocorrida em Dia Crítico;*
- h. interrupção oriunda de atuação de Esquema Regional de Alívio de Carga – ERAC estabelecido pelo ONS; e*
- i. interrupção de origem externa ao sistema de distribuição. [grifos nossos]*

Para os casos de expurgo por Interrupção em Situação de Emergência (ISE), a alínea “h” do Item 228 do Módulo 8.2 do PRODIST (Resolução Normativa ANEEL nº 956, de 7 de dezembro 2021) estabelece a obrigatoriedade das distribuidoras em disponibilizar, em seu sítio eletrônico, relatórios digitais com as evidências do evento que tenha gerado tais interrupções enquadradas na alínea “c” do Item 187 do mesmo.

Portanto, o objetivo deste relatório é apresentar as evidências, bem como outras informações relevantes do evento ocorrido na área de concessão da ENEL SP, entre os dias 24 de janeiro e 03 de fevereiro de 2025. Trata-se de evento classificado como Chuvas intensas, tempestade de raios e vendavais devido a passagem de uma frente fria e a formação de uma Zona de Convergência do Atlântico Sul (ZCAS) sobre a Região Metropolitana de São Paulo, que causou diversos impactos na rede de distribuição de energia elétrica, ficando caracterizada a Situação de Emergência.

Destaca-se que, para o entendimento completo das regras de apuração dos indicadores de continuidade e expurgos, faz-se necessário também a observação das regras contidas nos Módulos 1 e 8 do PRODIST. Os módulos destes procedimentos encontram-se disponíveis para consulta no site da ANEEL (www.aneel.gov.br).

2 Definições

Abaixo seguem as definições estabelecidas na **Seção 1.1 do Módulo 1 do PRODIST – Resolução Normativa ANEEL nº 956, de 7 de Dezembro 2021.**

Evento

Acontecimento que afete as condições normais de funcionamento de uma rede elétrica, podendo gerar uma ou mais interrupções no fornecimento de energia.

DIC

Duração de interrupção individual por unidade consumidora.

FIC

Frequência de interrupção individual por unidade consumidora.

Consumidor Hora Interrompido (CHI):

Somatório dos DICs dos consumidores atingidos por interrupção no fornecimento de energia, expresso em horas e centésimos de horas.

Interrupção em Situação de Emergência:

Interrupção originada no sistema de distribuição e resultante de evento que comprovadamente impossibilite a atuação imediata da distribuidora, desde que não tenha sido provocada ou agravada por esta, sendo elegíveis apenas as:

- *Decorrentes de evento associado a Decreto de Declaração de Situação de Emergência ou Estado de Calamidade Pública emitido por órgão competente; ou*
- *Decorrentes de evento cuja soma do CHI (consumidor hora interrompido) das interrupções ocorridas no sistema de distribuição seja superior ao calculado conforme equação a seguir:*

$$2612 \times N^{0,35}$$

onde:

N – número de unidades consumidoras faturadas e atendidas em BT ou MT do mês de outubro do ano anterior ao período de apuração.

Seguindo esse regramento, demonstra-se abaixo o limite de CHI da Enel SP.

CÁLCULO CHI PARA ENEL SP

- Quantidade de clientes faturados em outubro de 2024 (*N*)

Em outubro de 2024 foram faturadas 7.925.071 unidades consumidoras.

- Valor limite CHI para Enel SP

$$2612 \times 7.925.071^{0,35}$$

678.616 CHI

3 Descrição do evento

O evento abordado neste Relatório ISE 03 - 01/2025 – SP refere-se ao CÓDIGO COBRADE 1.3.1.2.0 – Frente fria/Zona de Convergência, 1.3.2.1.4 – Chuvas Intensas, 1.3.2.1.2 – Tempestade de raios, 1.3.2.1.5 – Vendavais, 1.2.3.0.0 – Alagamentos, que afetou a área de concessão da Enel SP, no período de 24/01/2025 – 10:00 a 03/02/2025 – 23:00. Tal evento impossibilitou a ação imediata da distribuidora e diante o impacto ocasionado na rede de distribuição, detalhado a seguir, o evento registrou um total de 3.699.342 CHI. Portanto, conforme regras estabelecidas no PRODIST, as interrupções oriundas desse evento são classificadas como Interrupções em Situação de Emergência (ISE), pois a quantidade de CHI observada foi superior ao valor de 678.616 CHI.

Importante destacar que, para fins de caracterização das interrupções decorrentes do evento, fez-se o uso da lista de Fatos Geradores definidas pelo Anexo 8.C do Módulo 8 do PRODIST, tendo sido os expurgos restritos às ocorrências de causa Meio Ambiente e situações consequentes.

Durante o período de 24 de janeiro a 03 de fevereiro de 2025, a passagem de uma frente fria e a formação de uma Zona de Convergência do Atlântico Sul (ZCAS) sobre o estado de São Paulo foram responsáveis pelo desenvolvimento de fortes tempestades. Nesse período, houve registro de chuvas intensas e persistentes, tempestade de raios e vendavais, que causaram transtornos na Região Metropolitana de São Paulo. Diante o exposto, para este evento a distribuidora atribuiu os seguintes registros:

Tabela 1 – Atribuições de Registros dos Evento pela Distribuidora

Código único do evento:	01/0399
COBRADE:	1.3.1.2.0 - Frente fria/Zona de Convergência 1.3.2.1.4 - Chuvas Intensas 1.3.2.1.2 - Tempestade de raios 1.3.2.1.5 - Vendavais 1.2.3.0.0 - Alagamentos
Quantidade de interrupções associadas:	4196
Código único do Relatório:	ISE 3 – 01/2025 - SP

Este cenário foi atestado pela Climatempo, empresa especializada em meteorologia, conforme ANEXO II, no qual se apresenta na íntegra o Laudo Meteorológico enquanto na Tabela 2 a seguir, uma síntese do parecer da empresa, abordando a classificação COBRADE (Código Brasileiro de Desastres) do evento, assim como o período da atipicidade climática vivenciada na área de concessão.

Tabela 2 – Resumo do laudo meteorológico do evento, ocorrido entre 24 de janeiro e 03 de fevereiro de 2025.

Resumo do Evento	
Número/Código do Evento	01/0399
Número/Código do Relatório	0399
Descrição	Chuvvas intensas, tempestade de raios e vendavais devido a passagem de uma frente fria e a formação de uma Zona de Convergência do Atlântico Sul (ZCAS) sobre a Região Metropolitana de São Paulo. 1.3.1.2.0 - Frente fria/Zona de Convergência
Código COBRADE	1.3.2.1.4 - Chuvas Intensas 1.3.2.1.2 - Tempestade de raios 1.3.2.1.5 - Vendavais 1.2.3.0.0 - Alagamentos
Hora de início	24/01/2025 - 10:00
Hora do término	03/02/2025 - 23:00
Abrangência espacial	Todos os municípios sob concessão da Enel-SP.

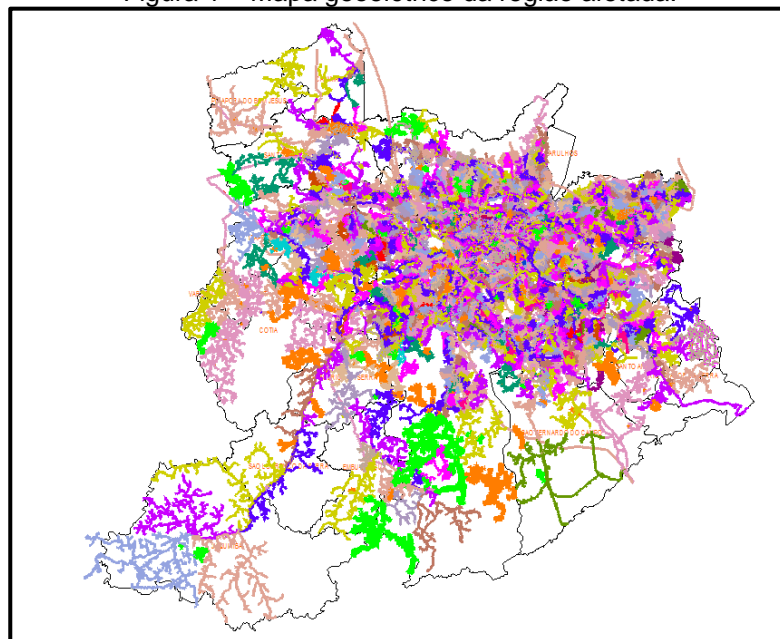
Em análise a soma do CHI (Consumidor Hora Interrompido) das interrupções ocorridas no sistema de distribuição decorrentes do evento, e cujo início se deu no período de atipicidade climática, verificou-se que este valor é superior ao patamar mínimo definido pela fórmula estabelecida no Item 208, alínea b do Módulo 1 do PRODIST, configurando-se, portanto, como um caso de ISE.

Nesta seara, faz-se importante destacar que, para fins de seleção das interrupções decorrentes do evento, fez-se o uso da lista de Fatos Geradores definidas pelo Anexo 8.C - Tabela 1 do Módulo 8 do PRODIST, tendo sido os expurgos restritos às ocorrências de causa Meio Ambiente.

3.1 Mapa geoeletrico da ENEL SP

Conforme destacado anteriormente, o evento ISE 3 – 01/2025 - SP causou diversos impactos na rede de distribuição de energia elétrica, assim como, na operação de restabelecimento de energia nos locais afetados. Para demonstrar a dimensão do impacto observado pela Enel, apresenta-se abaixo o mapa geoeletrico das regiões afetadas.

Figura 1 – Mapa geoeletrico da região afetada.



O mapa acima apresenta as redes de média tensão que foram afetadas nesse evento. Tendo em vista que o evento afetou toda a área de concessão da Enel SP, o mapa elaborado engloba toda a rede de distribuição.

3.2 Diagrama unifilar da ENEL SP

Além do mapa geométrico apresentado anteriormente, a Enel SP destaca abaixo os diagramas unifilares das regiões que foram afetadas pelo evento. Os diagramas unifilares tem o objetivo de demonstrar as interligações das Subestações por meio das linhas de subtransmissão.

Figura 2 – Parte I do Diagrama unifilar da subtransmissão da região afetada.

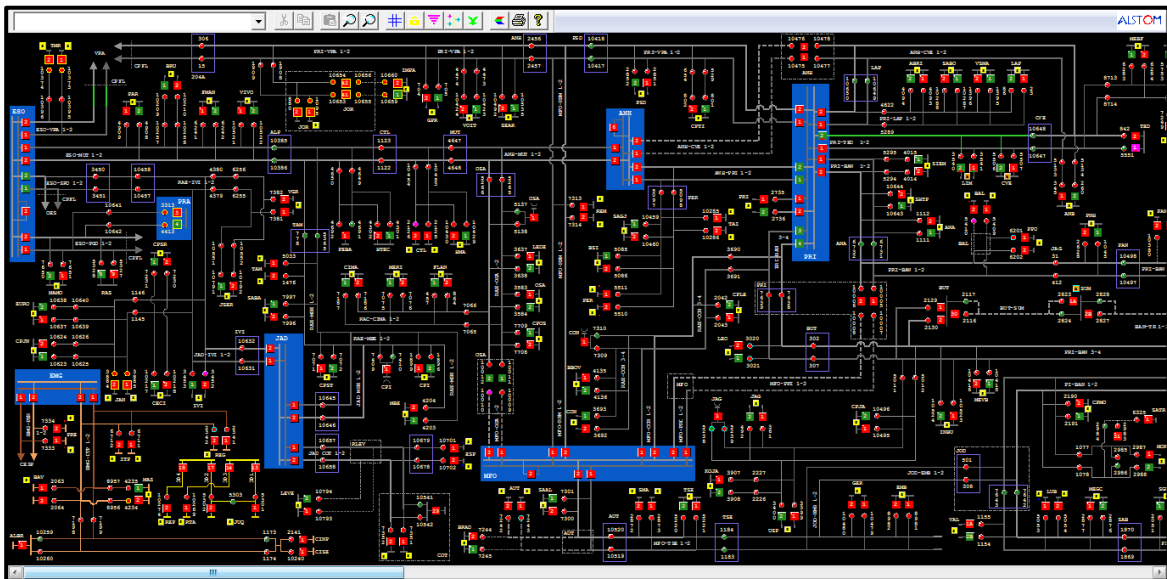


Figura 3 – Parte II do Diagrama Unifilar da subtransmissão da região afetada.

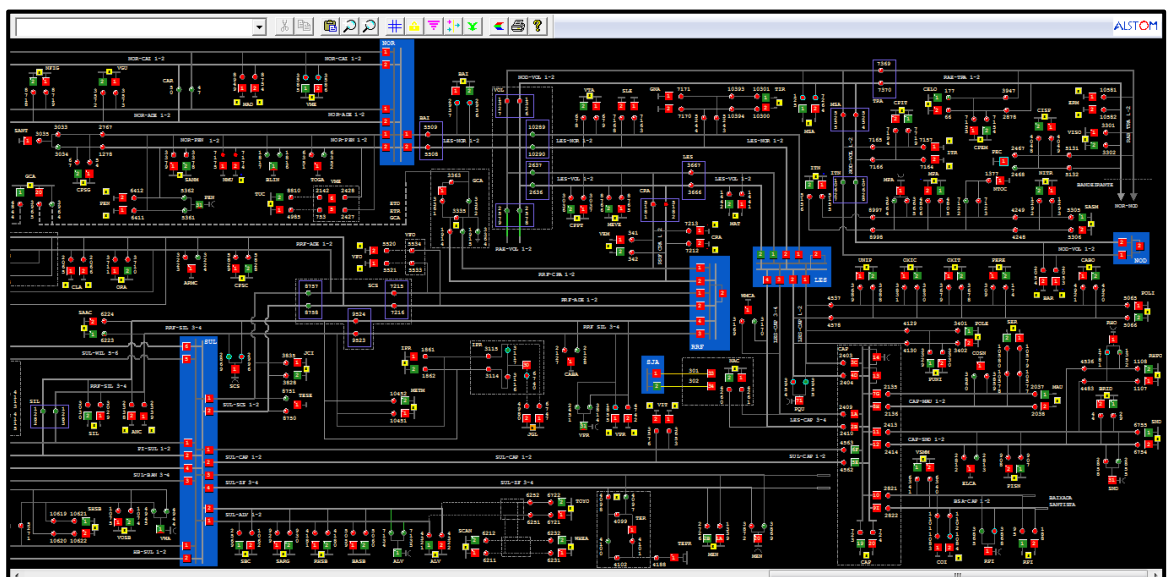
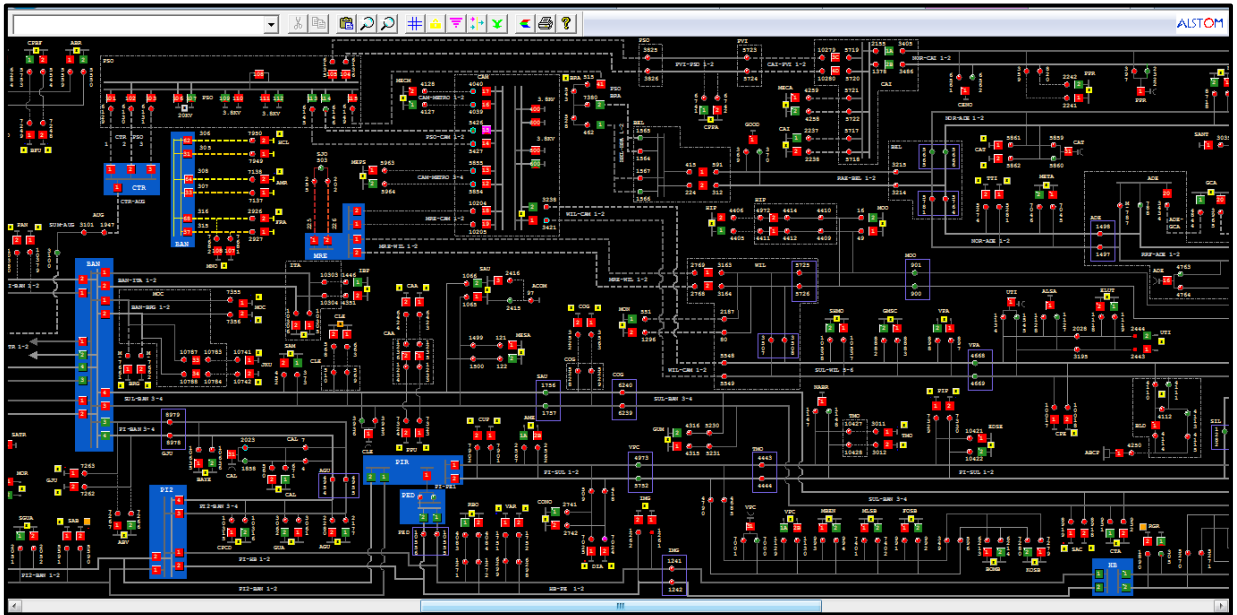


Figura 4 – Parte III do Diagrama Unifilar da subtransmissão da região afetada.



3.3 Subestações afetadas

Conforme previamente abordado, o evento em tela impactou toda a área de concessão da ENEL SP, todavia, foram observadas consequências em 155 subestações, conforme tabela abaixo.

Tabela 3 – Subestações afetadas pelo evento.

ID	SIGLA	SUBESTAÇÃO	ID	SIGLA	SUBESTAÇÃO	ID	SIGLA	SUBESTAÇÃO
1	ABR	AGUA BRANCA	53	GER	GERMÂNIA	105	PNH	PINHEIROS
2	ABV	ALTO BOA VISTA	54	GJU	GRANJA JULIETA	106	PPO	PONTA PORÃ
3	AGU	ALEXANDRE GUSMÃO	55	GNA	GUAIANAZES	107	PPR	PONTE PRETA
4	ALP	ALPHAVILLE	56	GPR	GATO PRETO	108	PPU	PLANALTO PAULISTA
5	ALV	ALVARENGA	57	GUA	GUARAPIRANGA	109	PRE	PARELHEIROS
6	AME	AMERICANÓPOLIS	58	GUM	GUMERCINDO	110	PRI	PIRITUBA
7	AMR	AMÉRICA	59	GVI	GRANJA VIANA	111	PSD	PARQUE SÃO DOMINGOS
8	ANA	ANASTÁCIO	60	HCL	HOSPITAL DAS CLINICAS	112	RBO	RIO BONITO
9	ANB	ANHEMBI	61	HIP	HIPÓDROMO	113	REG	REGIS
10	ANC	ANCHIETA	62	IBP	IBIRAPUERA	114	REM	REMÉDIOS
11	ASE	ALDEIA DA SERRA	63	IMG	IMIGRANTES	115	REP	REPRESINHA
12	AUT	AUTONOMISTAS	64	IPR	IPIRANGA	116	RGR	RIO GRANDE
13	BAI	BUENOS AIRES	65	ITA	ITAIM	117	ROS	ROSELÁDIA
14	BAL	BELA ALIANÇA	66	ITN	ITAQUERUNA	118	RPI	RIBEIRÃO PIRES
15	BAN	BANDEIRANTES	67	ITP	ITAPECERICA	119	RTA	RAPOSO TAVARES
16	BAR	BARTIRA	68	ITR	ITAQUERA	120	SAB	SABARÁ
17	BAT	BATISTINI	69	IVI	ITAPEVI	121	SAC	SACOMÃ
18	BAV	BAVIERA	70	JAC	JAÇANÃ	122	SAM	SANTO AMARO
19	BFU	BARRA FUNDA	71	JAG	JAGUARÉ	123	SAU	SAÚDE
20	BJU	BOM JESUS	72	JAN	JANDIRA	124	SBC	SÃO BERNARDO DO CAMPO
21	BRA	BRÁS	73	JCI	JOÃO CLÍMACO	125	SER	SERTÃOZINHO
22	BRU	BARUERI	74	JGL	JARDIM DA GLÓRIA	126	SIL	SILVESTRE
23	BSI	BRASILÂNDIA	75	JKU	JUSCELINO KUBITSCHECK	127	SJO	SÃO JOAQUIM
24	BUT	BUTANTÃ	76	JOR	JORDANÉSIA	128	SLO	SÃO LORENÇO
25	CAA	CANAÃ	77	JUQ	JUQUITIBA	129	SMA	SANTA MARIA
26	CAC	CAUCAIA	78	LAP	LAPA	130	SND	SANTO ANDRÉ
27	CAI	CANINDÉ	79	LEO	LEOPOLDINA	131	SOC	SOCORRO
28	CAL	CAPELA	80	LIM	LIMÃO	132	SUM	SUMARÉ
29	CAM	CAMBUCI	81	LUB	LUBECA	133	TAI	TAIPAS
30	CAP	CAPUAVA	82	MAD	MANDAQUI	134	TAM	TAMBORÉ
31	CAT	CATUMBI	83	MAT	MATEUS	135	TED	THOMAZ EDISON
32	CLA	CLÁUDIA	84	MAU	MAUÁ	136	TIR	TIRADENTES
33	CLE	CLEMENTINO	85	MAZ	MONTE AZUL	137	TMO	TAMOIO
34	COG	CONGONHAS	86	MBE	MONTE BELO	138	TMR	TENENTE MARQUES
35	COI	COIMBRA	87	MEN	MENINOS	139	TSE	TABOÃO DA SERRA
36	CON	CONTINENTAL	88	MNO	MANOEL DA NÓBREGA	140	TTI	TUIUTI
37	COT	COTIA	89	MOC	MONÇÕES	141	TUC	TUCURUVI
38	CPE	CAMPESTRE	90	MON	MONUMENTO	142	UTI	UTINGA
39	CPI	CARAPICUIBA	91	MOO	MOOCA	143	VAL	VILA ALMEIDA
40	CRA	CARRÃO	92	MOR	MORUMBI	144	VAR	VARGINHA
41	CTA	COMANDANTE TAYLOR	93	MPA	MIGUEL PAULISTA	145	VEM	VILA EMA
42	CTL	CASTELO	94	MSA	MONTE SANTO	146	VFO	VILA FORMOSA
43	CUP	CUPECÊ	95	NAC	NAÇÕES	147	VGR	VARGEM GRANDE
44	CVE	CASA VERDE	96	NMU	NOVO MUNDO	148	VGU	VILA GUILHERME
45	DIA	DIADEMA	97	ORA	ORATÓRIO	149	VIT	VITORIA
46	DON	DOM ORIONE	98	OSA	OSASCO	150	VMA	VILA MARIANA
47	EGU	EMBU-GUAÇU(CTEEP)	99	PAN	PAINEIRAS	151	VME	VILA MEDEIROS
48	EMB	EMBÚ	100	PAR	PARNAIBA	152	VPA	VILA PAULA
49	ERM	ERMELINO MATARAZO	101	PEN	PENHA NOVA	153	VPC	VILA PAULICEIA
50	ESP	ESPLANADA	102	PER	PERI	154	VPR	V.PROSPERIDADE
51	FRA	FRANCA	103	PIP	PIRAPORINHA	155	VTA	VILA TALARICO
52	GCA	GOMES CARDIM	104	PLA	PQ DOS LAGOS			

3.4 Municípios afetados

Além disso, dentro da área de concessão da ENEL SP, como reflexo do evento, foram observadas consequências em todos os 24 municípios da área de concessão.

Tabela 4 – Municípios afetados pelo evento.

ID	MUNICÍPIO	ID	MUNICÍPIO
1	BARUERI	13	OSASCO
2	CAJAMAR	14	PIRAPORA DO BOM JESUS
3	CARAPICUIBA	15	RIBEIRAO PIRES
4	COTIA	16	RIO GRANDE DA SERRA
5	DIADEMA	17	SANTANA DE PARNAIBA
6	EMBU	18	SANTO ANDRE
7	EMBU-GUACU	19	SAO BERNARDO DO CAMPO
8	ITAPECERICA	20	SAO CAETANO DO SUL
9	ITAPEVI	21	SAO LOURENCO DA SERRA
10	JANDIRA	22	SÃO PAULO
11	JUQUITIBA	23	TABOAO DA SERRA
12	MAUA	24	VARGEM GRANDE PAULISTA

4 Descrição dos danos causados ao sistema elétrico

A alta intensidade do evento em um curto espaço de tempo foi responsável pela atuação de equipamentos de proteção ao longo das linhas da ENEL SP por diversos motivos associados a descargas atmosféricas, vendaval e chuvas.

4.1 Equipamentos afetados e sua hierarquia de importância para o sistema

A fim de possibilitar melhor entendimento da importância dos equipamentos afetados na concessão da ENEL SP durante o período do Evento, apresenta-se na tabela 5 a hierarquia dos equipamentos da rede de distribuição.

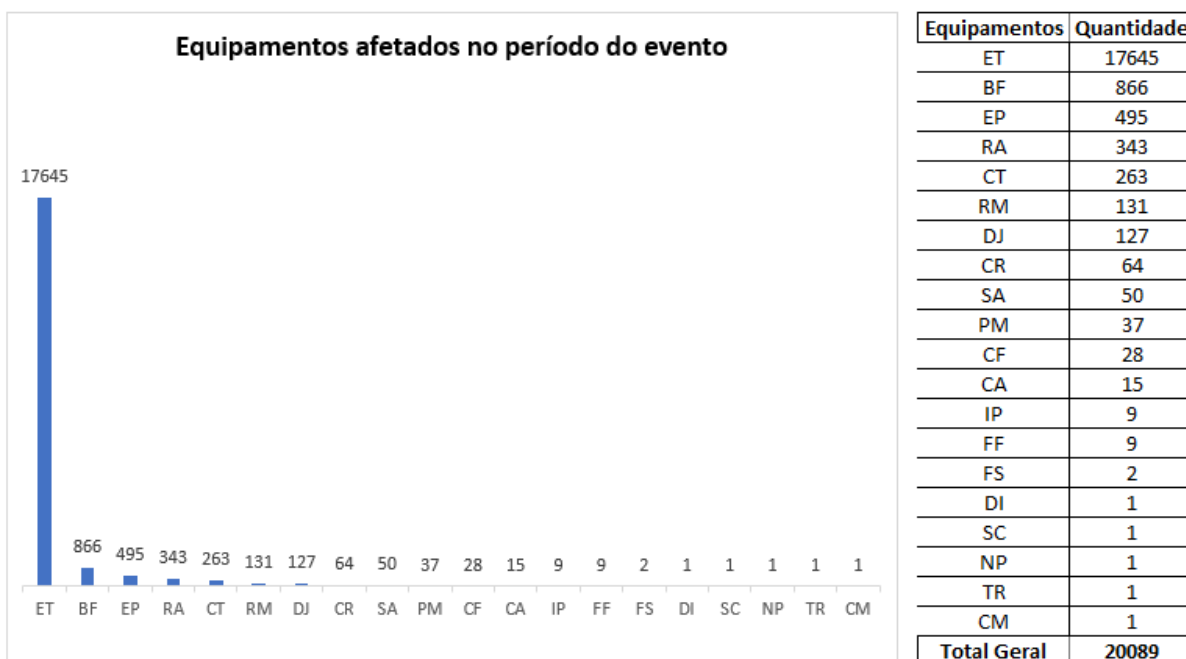
Tabela 5 – Importância dos equipamentos para o sistema elétrico em termos de hierarquia.

Hierarquia	Sigla	Nome do Equipamento
1	DJ	Disjuntor
1	DM	Disjuntor Média
1	DI	Disjuntor Interligação
2	CF	Chave Faca Unipolar
2	CA	Chave Automática
2	CM	Chave Faca Multipolar
2	CH	Chave Unipolar
3	JP	Jumper

Hierarquia	Sigla	Nome do Equipamento
3	RA	Religadora Automática
3	RM	Religadora Monofásica
4	FS	Fuse Saver
4	SA	Seccionalizador Automático
4	BF	Base Fusível
4	FF	Faca Fusível
4	CR	Chave Repetidora
5	EP	Entrada Primária
5	ET	Estação Transformadora
5	CT	Câmara Transformadora
5	CN	Câmara Network
5	PM	Pad Mounted

Adicionalmente, segue abaixo a tabela 6, que demonstra o detalhamento da quantidade e o total de equipamentos afetados.

Tabela 6 – Equipamentos afetados no período do evento.



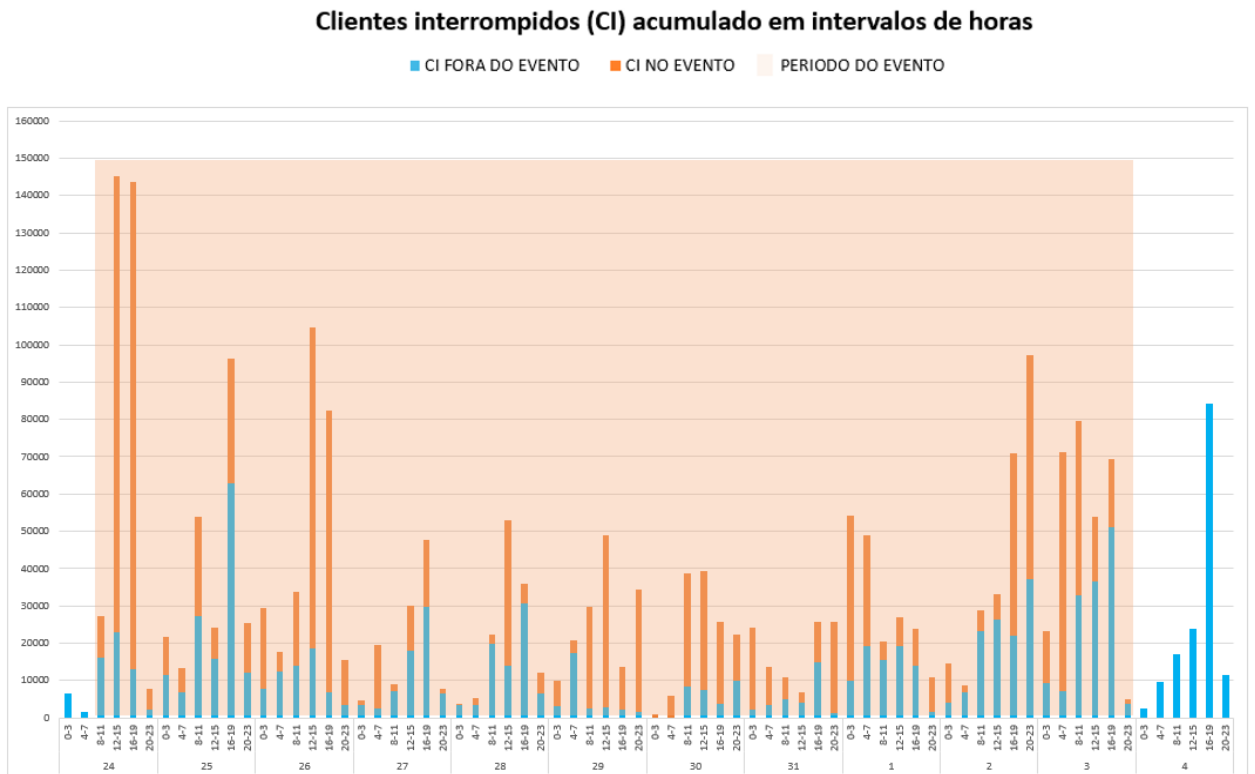
O ANEXO I deste documento apresenta, na íntegra, a relação destas interrupções.

Cabe destacar que, sempre que possível, nas operações em tempo real, são realizadas manobras tanto de forma automática, quanto manual, com a intenção de minimizar os impactos. Nesse sentido, além de as equipes avaliarem a possibilidade da recomposição total ou parcial, a ENEL SP possui em seu sistema elétrico: equipamentos automatizados, chaves repetidoras, religadores e equipamentos telecontrolados, além do sistema self healing, que consiste em detectar uma falta de tensão em determinada seção da rede de distribuição e retornar planos de manobras contendo configurações admissíveis de operação para o isolamento do trecho do circuito afetado, e reconfigurar automaticamente a rede de forma a restabelecer o fornecimento de energia para uma parte das cargas afetadas, considerando restrições de operação e carregamento dos componentes da rede a fim de garantir a integridade do sistema, qualidade da energia e avaliar a nova coordenação da proteção do sistema após transferência de carga.

4.2 Clientes afetados e impactos globais

Em análise ao número de clientes interrompidos – CI na área de concessão da ENEL SP, a figura abaixo apresenta a atipicidade vivenciada entre os dias 24 de janeiro e 03 de fevereiro de 2025, data esta que, conforme laudo meteorológico emitido por empresa especializada, a referida concessão passou por um período de condições climáticas atípicas.

Figura 5 – Clientes interrompidos – CI em intervalos de horas



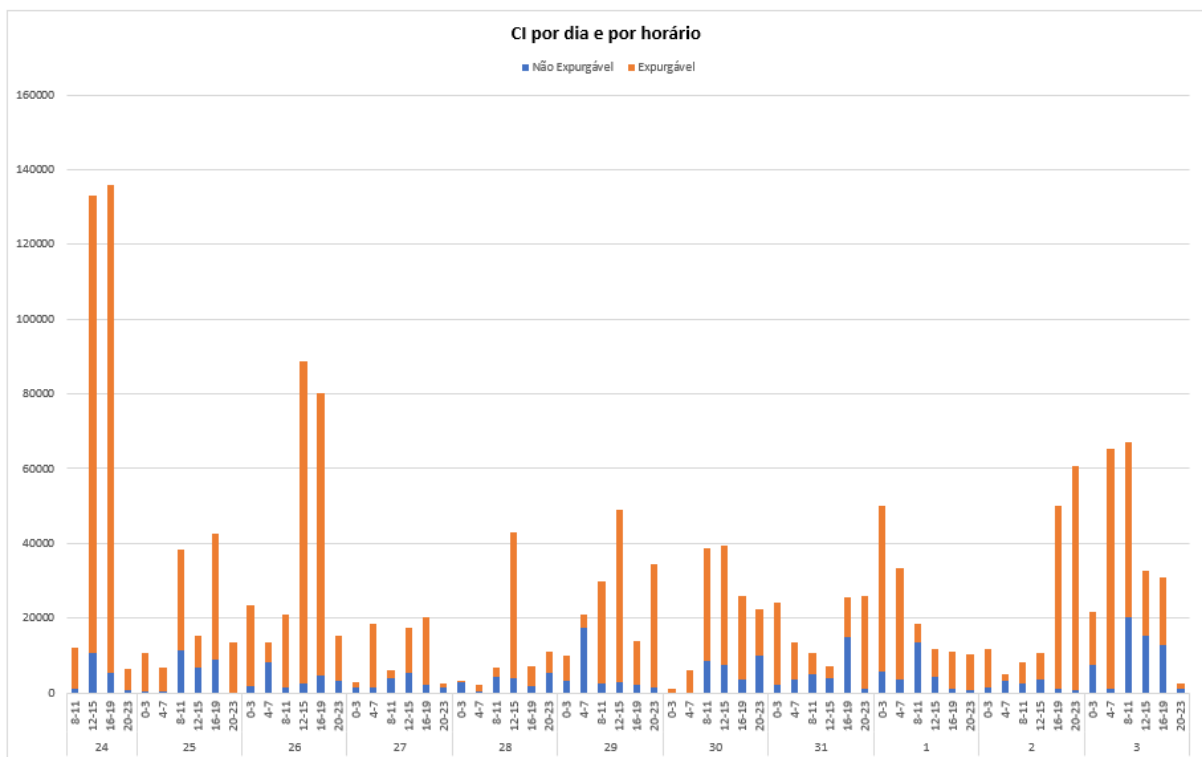
DIA_HORA	CI FORA DO EVENTO	CI NO EVENTO
24	62577	269412
0-3	6666	
4-7	1513	
8-11	16186	11051
12-15	22986	122253
16-19	13027	130545
20-23	2199	5563
25	136099	99157
0-3	11381	10403
4-7	6880	6501
8-11	27192	26734
12-15	15789	8519
16-19	62815	33595
20-23	12042	13405
26	63144	220467
0-3	7652	21893
4-7	12298	5276
8-11	14127	19527
12-15	18707	86097
16-19	6953	75499
20-23	3407	12175
27	67322	51354
0-3	3427	1183
4-7	2520	16970
8-11	7096	2038
12-15	18121	11891
16-19	29667	18053
20-23	6491	1219
28	77636	54722
0-3	3408	313
4-7	3360	1991
8-11	19798	2649
12-15	14002	38911
16-19	30649	5168
20-23	6419	5690
29	29622	127820
0-3	3194	6684
4-7	17449	3379
8-11	2426	27272
12-15	2877	46081
16-19	2193	11493
20-23	1483	32911
30	29775	103748
0-3	24	1061
4-7	59	5997
8-11	8506	30191
12-15	7487	32022
16-19	3681	22114
20-23	10018	12363
31	30911	75867
0-3	2281	21836
4-7	3503	10023
8-11	4964	5837
12-15	3985	2979
16-19	14963	10651
20-23	1215	24541
1	79550	105905
0-3	10067	44181
4-7	19199	29846
8-11	15596	5003
12-15	19285	7649
16-19	13842	9909
20-23	1561	9317
2	120242	133256
0-3	4237	10291
4-7	6996	1826
8-11	23313	5414
12-15	26325	6926
16-19	22045	48883
20-23	37326	59916
3	140493	161577
0-3	9200	14013
4-7	7100	64120
8-11	32809	46802
12-15	36431	17331
16-19	51159	18079
20-23	3794	1232
4	148826	
0-3	2643	
4-7	9559	
8-11	17161	
12-15	23968	
16-19	84078	
20-23	11417	

Na figura acima, as barras em azul representam a quantidade de clientes interrompidos simultaneamente em condições normais de operação, e as barras cinza os clientes interrompidos simultaneamente no período do evento. Destacou-se em laranja o intervalo do evento, para elencar as seguintes situações:

- Nas 4 horas anteriores ao evento 1.513 clientes estavam desligados por diversas causas associadas à operação normal.
- Durante o período do evento, registrou-se um pico máximo de 145.239 clientes desligados, resultantes daqueles que já estavam desligados antes do início do evento e aqueles que ficaram sem energia durante o período do evento.
- O restabelecimento se deu progressivamente de tal forma que após 12 horas do fim do evento aproximadamente 17.161 (do pico de 145.239) clientes permaneciam desligados, o que demonstra o esforço da distribuidora para reestabelecer o serviço no menor tempo possível, em situações de emergência.

Na figura abaixo é apresentada outra visão da quantidade de clientes interrompidos, a qual está associada ao início da ocorrência independentemente do tempo do reestabelecimento.

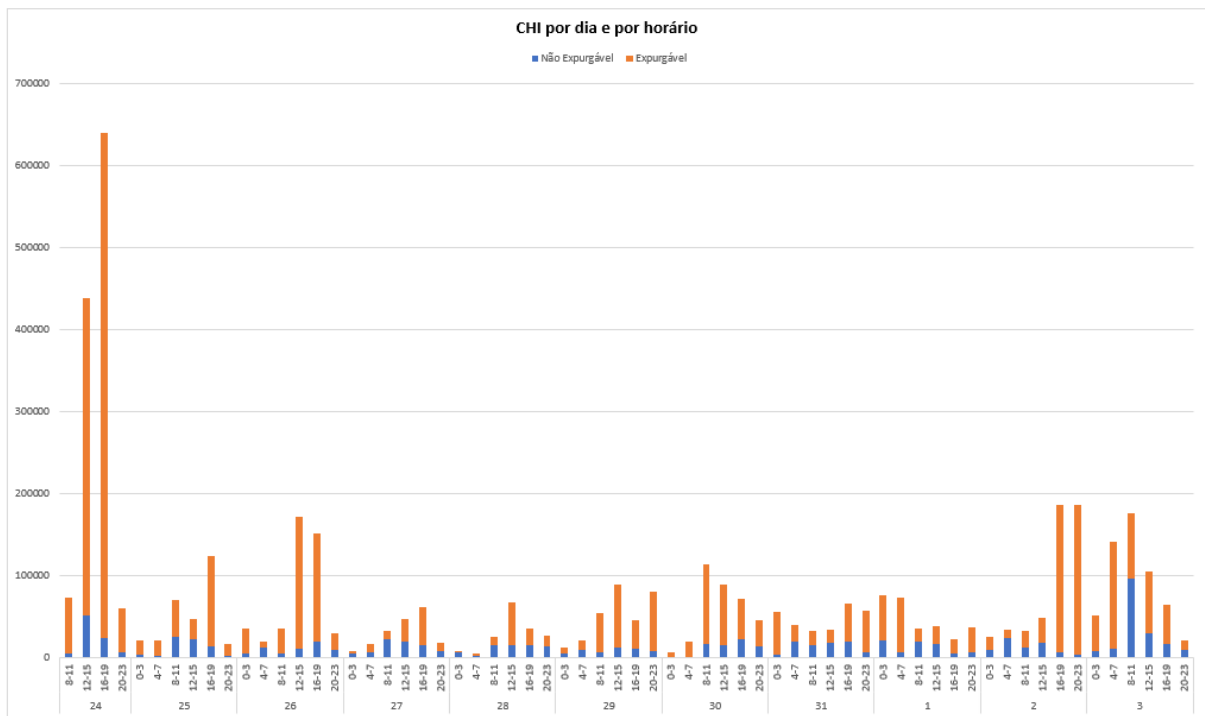
Figura 6 – CI por dia e por Horário



A Figura 6 permite calcular o CI das ocorrências emergenciais associadas ao evento, uma vez que a contabilização é feita uma única vez para cada interrupção (uma ocorrência emergencial pode ter várias interrupções associadas). Em outras palavras, na figura acima um cliente aparecerá uma única vez em um determinado horário, em relação ao início da mesma ocorrência emergencial.

Em termos de Consumidor Hora Interrompido – CHI, a figura 7 apresenta seu comportamento entre os dias 24 de janeiro e 03 de fevereiro de 2025. Observa-se que, o CHI acumulado expurgável, resultante da somatória das interrupções decorrentes do evento, resultou em um montante de 3.699.342 CHI.

Figura 7 – CHI por dia e por horário

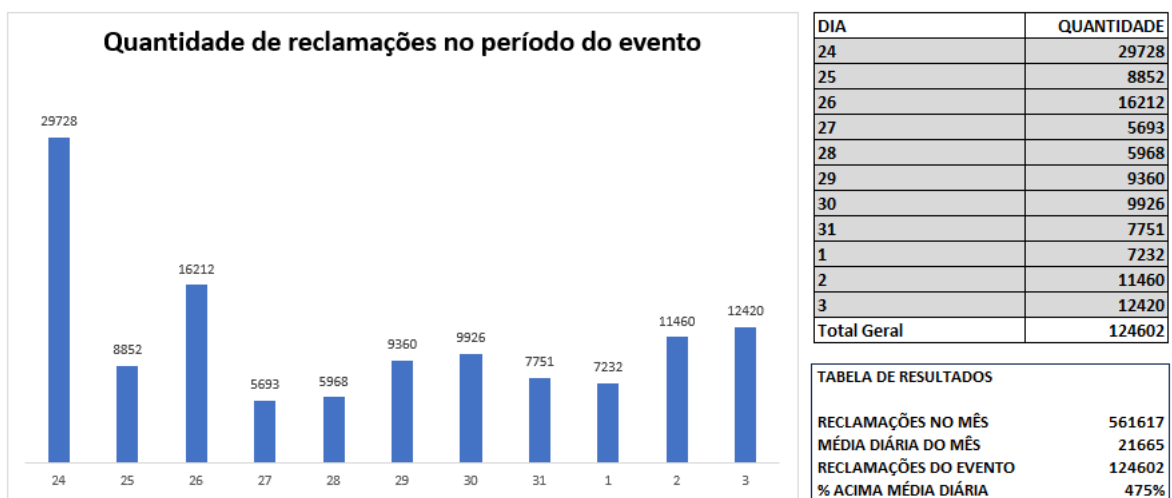


Na figura 7, os valores estão acumulados de acordo com o início da interrupção, o que permite avaliar o horário de maior impacto em termos de abrangência e duração das interrupções. No evento em tela, a maior quantidade de CHI aconteceu devido às interrupções que iniciaram no período das 16:00 - 19:00h do dia 24/01.

4.3 Quantidade de reclamações

Outra evidência da atipicidade do evento pode ser mostrada através da quantidade de reclamações registradas nos diferentes canais de atendimento da distribuidora durante o período de sua ocorrência.

Figura 8 – Quantidade de reclamações durante o evento



Depreende-se da figura 8 que, durante o evento foram registradas 124.602 reclamações relacionadas à falta de energia, tratando-se de um montante de 475% superior à média diária da quantidade de

reclamações registradas no mês em análise. Importante ressaltar que, a média mensal calculada considera, inclusive, todos os eventos de situação de emergência do mês.

4.4 Síntese das informações técnicas do evento

A tabela 7 apresenta uma síntese de informações relevantes a respeito do impacto do evento em tela e das interrupções decorrentes deste.

Tabela 7 – Síntese de informações gerais do evento.

Relatório:	Evento:	Período:	Início (dd/mm/aaaa hh:mm:ss)	Fim (dd/mm/aaaa hh:mm:ss)
ISE 03 - 01/2025 – SP	01/0399		24/01/2025 10:00:00	03/02/2025 23:00:00
NOME			INÍCIO	FIM
20250124_COBRADE_TODOS			24/01/2025 10:00	03/02/2025 23:00
ABRANGÊNCIA DO LAUDO METEOROLÓGICO PARA VERIFICAÇÃO DE EXPURGO DE SITUAÇÃO DE EMERGÊNCIA				
Barueri, Cajamar, Carapicuíba, Cotia, Diadema, Embu, Embu-Guaçu, Itapeverica da Serra, Itapevi, Jandira, Juquitiba, Mauá, Osasco, Pirapora do Bom Jesus, Ribeirão Pires, Rio Grande da Serra, Santana de Parnaíba, Santo André, São Bernardo do Campo, São Caetano do Sul, São Lourenço da Serra, São Paulo, Taboão da Serra, Vargem Grande Paulista				
Descrição		Valor		
Tempo médio de preparação das equipes durante o período do evento (Minutos)		427,27		
Tempo médio de deslocamento das equipes durante o período do evento (Minutos)		41,50		
Tempo médio de execução das obras durante o período do evento (Minutos)		115,51		
Quantidade de municípios afetados durante o período do evento		24		
Quantidade de subestações afetadas durante o período do evento		155		
Quantidade de ocorrências emergenciais com interrupção e causas expurgáveis		4196		
Data e hora do início da primeira interrupção com causas expurgáveis		24/01/2025 10:08		
Data e hora do término da última interrupção com causas expurgáveis		06/02/2025 14:24		
Soma dos CHI das interrupções associadas ao evento e causas expurgáveis		3.699.342		
Número de unidades consumidoras atingidas (CI) com causas expurgáveis		1.394.391		
Média da duração das interrupções com causas expurgáveis (Horas) (CHI/CI)		2,65		
Duração da interrupção mais longa com causas expurgáveis (Horas)		73,69		

4.5 Relação de ocorrências emergenciais expurgáveis

No anexo I, estão relacionadas todas as ocorrências emergenciais expurgadas em decorrências do evento em tela.

5 Relato técnico sobre a intervenção realizada para restabelecimento

Em qualquer evento de situação de emergência, a rede de distribuição registra ocorrências emergenciais que podem estar associadas ao meio ambiente (não gerenciáveis) ou relacionadas à operação do sistema (gerenciáveis). Nesse sentido, é importante destacar que, em qualquer situação, a ENEL SP despacha suas equipes de forma eficiente sem distinção da causa raiz, uma vez que o fato gerador somente é confirmado in loco, incluindo as ocorrências sem serviços executados (por exemplo, defeito interno), que podem atrasar o atendimento de ocorrências com desligamentos.

Houve Mobilização do operador da subestação e das equipes de eletricitas, de manutenção leve e pesada, e reforço com equipes de empresas terceirizadas. As equipes do emergencial junto com a

equipe de manutenção trabalharam para recuperar o sistema elétrico com substituição dos equipamentos avariados

Assim, a fim de agilizar o reestabelecimento do serviço, além das equipes de atendimento de emergência, foram mobilizadas as equipes de combate a perdas, corte/religa, construção de rede, moto atendentes, técnicos do sistema elétrico e grande equipe de backoffice. Neste cenário, durante o período do evento, foram totalizados 24321 atendimentos realizados por 1615 equipes.

Adiante serão apresentadas, com maior nível de detalhes, as ações adotadas pela distribuidora.

5.1 Contingente de técnicos utilizados nos serviços e tempos de atendimento

Dentro da gestão da empresa destaca-se que, 1615 equipes trabalharam no atendimento de 20089 ocorrências emergenciais iniciadas no período do evento. No total foram executados 24321 atendimentos pelas equipes de campo, sendo que para o atendimento de algumas ocorrências fez-se necessária a alocação de mais de uma equipe. As Figuras abaixo ilustram a quantidade de ocorrências emergenciais e a quantidade de atendimentos realizados hora a hora no evento entre os dias 24 de janeiro e 03 de fevereiro de 2025.

Figura 9 – Ocorrências emergenciais no período do evento.

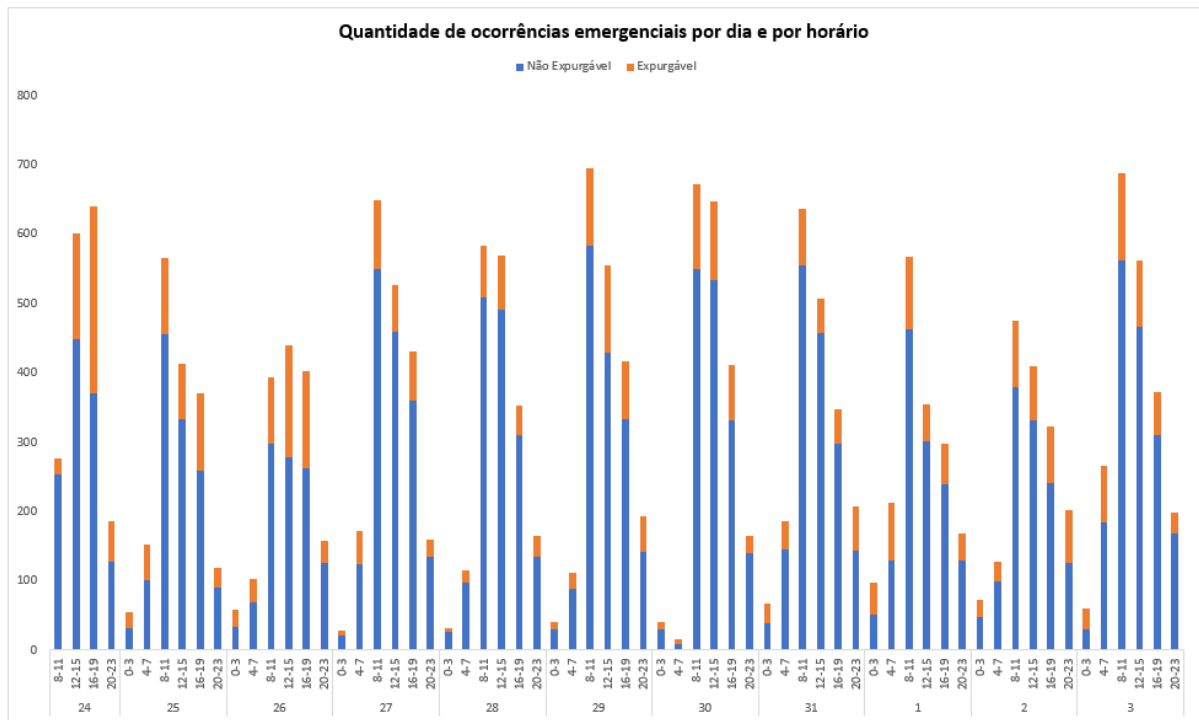
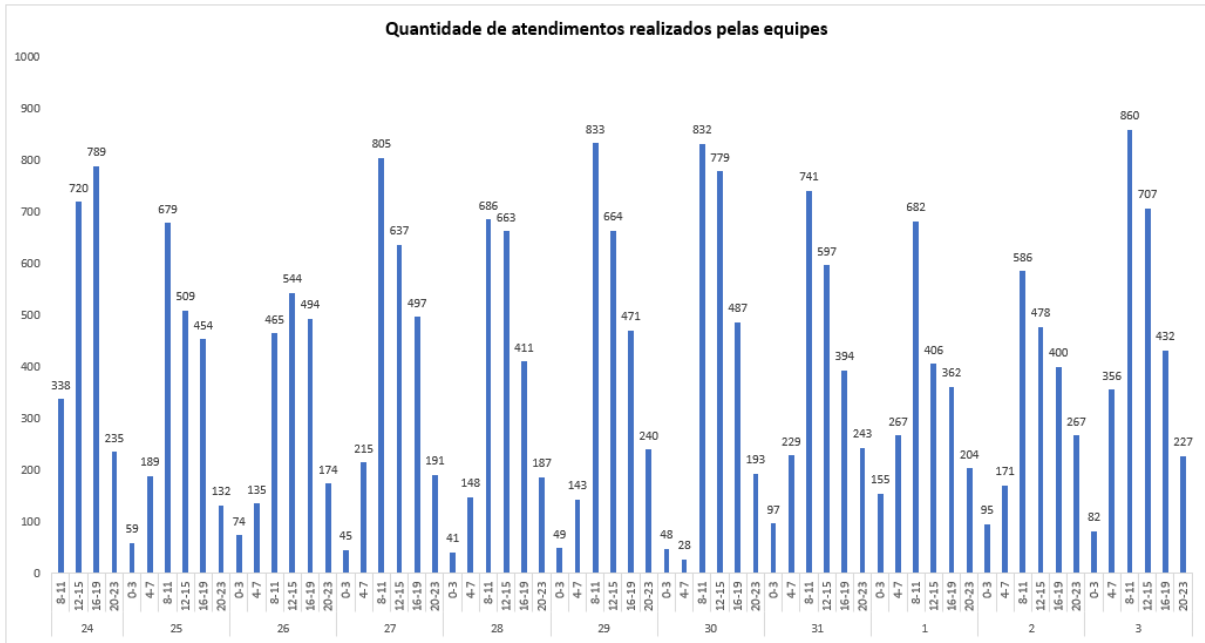


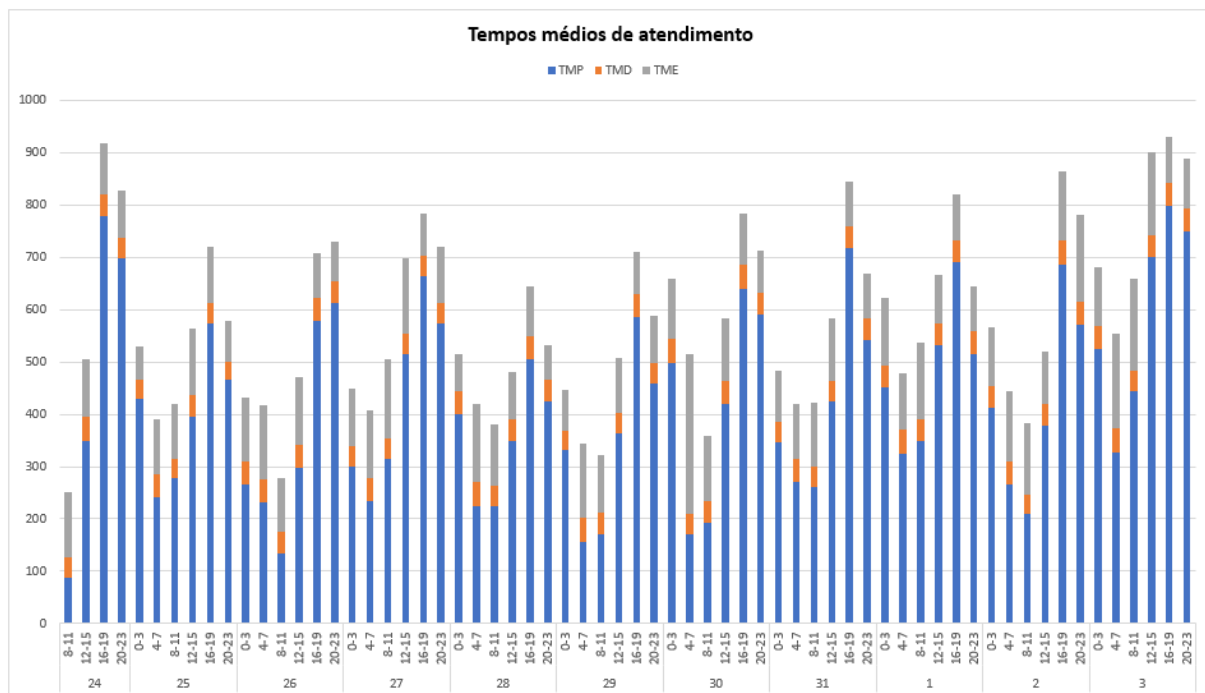
Figura 10 – Atendimentos realizados pelas equipes no período do evento.



5.2 Tempos médios de atendimento

Apresenta-se na figura 11, informações a respeito dos tempos médios de atendimento das equipes de campo durante a vivência do evento em tela, incluindo as ocorrências classificadas como situação de emergência.

Figura 11 – Tempos de atendimento registrados no período do evento.



Conforme mostrado nas figuras acima, o aumento de ocorrências no período do evento também trouxe um aumento nas parcelas dos tempos médios de atendimento (preparo deslocamento e execução). Note-se ainda que, a parcela mais impactada foi o tempo médio de preparo (TMP), em função da quantidade de ocorrências que ficaram em tempo de espera.

6 Evidências do evento

Seguem no subitem abaixo as matérias jornalísticas que evidenciam a severidade e abrangência do evento relatado.

6.1 Matérias jornalísticas

Apresenta-se abaixo diversas reportagens a respeito do evento ocorrido entre os dias 24 de janeiro e 03 de fevereiro de 2025.

Caos em SP: temporal inunda ruas e alaga metrô; há 27 mil imóveis sem luz

Beatriz Gomes, Eduarda Esteves, Pedro Vilas Boas, Mariana Durães e Thiago Bomfim • Do UOL, em São Paulo
24/01/2025 15h38 • Atualizada em 25/01/2025 06h53



• Errata: este conteúdo foi alterado



Siga UOL Notícias no YouTube

<https://noticias.uol.com.br/cotidiano/ultimas-noticias/2025/01/24/chuvas-em-sao-paulo-janeiro-2025.htm>

Chuva em SP causa queda de árvores, alagamentos e falta de energia

Beatriz Gomes • Do UOL, em São Paulo

26/01/2025 14h55 • Atualizada em 26/01/2025 18h39



Tempo fechado em São Paulo neste domingo (26)
Imagem: Aloisio Mauricio/Fotoarena/Folhapress

A chuva que atingiu a cidade de São Paulo neste domingo (26) causou a queda de árvores, alagamentos e queda de energia em mais de 42 mil imóveis na capital.

<https://noticias.uol.com.br/cotidiano/ultimas-noticias/2025/01/26/chuva-sao-paulo-26-de-janeiro.htm>

Chuva deixa ruas alagadas na Zona Norte de SP; previsão é de calor com pancadas de chuva nos próximos dias

Região de Brasilândia registrou alagamentos na tarde desta segunda-feira (27). Zonas Norte, Oeste e Centro entraram em estação de atenção às 16h05, segundo Centro de Gerenciamento de Emergências (CGE).

Por Redação g1 SP

27/01/2025 19h08 • Atualizado



Chuva deixa ruas alagadas na região da Brasilândia, Zona Norte de SP — Foto: Reprodução/GloboNews

<https://g1.globo.com/sp/sao-paulo/noticia/2025/01/27/chuva-deixa-ruas-alagadas-na-zona-norte-de-sp-previsao-e-de-calor-com-pancadas-de-chuva-nos-proximos-dias.ghtml>

ANEXO I - Relação de ocorrências emergências expurgáveis

Tabela 8 – Tabela Resumo do evento.

Relatório: ISE 03 - 01/2025 – SP	Evento: 01/0399	Período:	Início (dd/mm/aaaa hh:mm:ss) 24/01/2025 10:00:00	Fim (dd/mm/aaaa hh:mm:ss) 03/02/2025 23:00:00
NOME		INÍCIO	FIM	
20250124_COBRADE_TODOS		24/01/2025 10:00	03/02/2025 23:00	
ABRANGÊNCIA DO LAUDO METEOROLÓGICO PARA VERIFICAÇÃO DE EXPURGO DE SITUAÇÃO DE EMERGÊNCIA				
Barueri, Cajamar, Carapicuíba, Cotia, Diadema, Embu, Embu-Guaçu, Itapeverica da Serra, Itapevi, Jandira, Juquitiba, Mauá, Osasco, Pirapora do Bom Jesus, Ribeirão Pires, Rio Grande da Serra, Santana de Parnaíba, Santo André, São Bernardo do Campo, São Caetano do Sul, São Lourenço da Serra, São Paulo, Taboão da Serra, Vargem Grande Paulista				
Descrição			Valor	
Tempo médio de preparação das equipes durante o período do evento (Minutos)			427,27	
Tempo médio de deslocamento das equipes durante o período do evento (Minutos)			41,50	
Tempo médio de execução das obras durante o período do evento (Minutos)			115,51	
Quantidade de municípios afetados durante o período do evento			24	
Quantidade de subestações afetadas durante o período do evento			155	
Quantidade de ocorrências emergenciais com interrupção e causas expurgáveis			4196	
Data e hora do início da primeira interrupção com causas expurgáveis			24/01/2025 10:08	
Data e hora do término da última interrupção com causas expurgáveis			06/02/2025 14:24	
Soma dos CHI das interrupções associadas ao evento e causas expurgáveis			3.699.342	
Número de unidades consumidoras atingidas (CI) com causas expurgáveis			1.394.391	
Média da duração das interrupções com causas expurgáveis (Horas) (CHI/CI)			2,65	
Duração da interrupção mais longa com causas expurgáveis (Horas)			73,69	

Segue abaixo a tabela resumo relativo às interrupções expurgadas por Situação de Emergência para o período do evento supracitado, bem como o limite de CHI da Distribuidora.

Tabela 9 – Tabela Resumo das interrupções versus limite CHI.

RESUMO

OCORRÊNCIAS	Total CHI	Total CI
4196	3.699.342	1.394.391

Segue ainda a relação na íntegra, da lista de interrupções com o devido detalhamento das informações.

ANEXO I – Detalhamento das Interrupções Expurgadas.



ITEM	AGENTE	ORDEM	MÊS	ANO	CONJUNTO_ANEEL	ALIMENTADOR	SUBESTACAO	COD_TIPO	COD_PARCELA	DATA_HORA_INICIO	DATA_HORA_FIM	FATO_GERADOR	TENSAO	CI	CLIENTES_CONJUNTO	CHI
1	390	13960834-1	1	2025	12845	BAR 0102	BAR	1	3	24/01/2025 10:08	24/01/2025 13:32	INTERNA;NAO PROGRAMADA;MEIO AMBIENTE;ARVORE OU VEGETACAO	240	115	120759	390,58
2	390	13960837-1	1	2025	12999	VTA 0106	VTA	1	3	24/01/2025 10:09	24/01/2025 11:47	INTERNA;NAO PROGRAMADA;MEIO AMBIENTE;VENTO	240	20	68392	32,74
3	390	13960857-1	1	2025	16595	ALP 0104	ALP	1	3	24/01/2025 10:15	24/01/2025 14:11	INTERNA;NAO PROGRAMADA;MEIO AMBIENTE;ARVORE OU VEGETACAO	240	1	39482	3,94
4	390	13960864-1	1	2025	15839	CTA 0108	CTA	1	3	24/01/2025 10:18	24/01/2025 13:47	INTERNA;NAO PROGRAMADA;MEIO AMBIENTE;VENTO	240	2	54179	5,11
5	390	13960879-1	1	2025	16585	MBE 0113	MBE	1	3	24/01/2025 10:21	24/01/2025 12:25	INTERNA;NAO PROGRAMADA;MEIO AMBIENTE;ARVORE OU VEGETACAO	240	1	109627	2,08
6	390	13960900-1	1	2025	12912	GNA 0112	GNA	1	3	24/01/2025 10:24	24/01/2025 11:51	INTERNA;NAO PROGRAMADA;MEIO AMBIENTE;VENTO	240	1	98342	1,45
7	390	13960903-1	1	2025	12895	COG 0104	COG	1	3	24/01/2025 10:25	24/01/2025 12:14	INTERNA;NAO PROGRAMADA;MEIO AMBIENTE;ARVORE OU VEGETACAO	240	1	57779	1,81
8	390	13960907-1	1	2025	12973	SND 0104	SND	1	3	24/01/2025 10:26	24/01/2025 11:14	INTERNA;NAO PROGRAMADA;MEIO AMBIENTE;VENTO	13800	2	52410	1,59
9	390	13960923-1	1	2025	16603	ROS 0102	ROS	1	3	24/01/2025 10:29	24/01/2025 12:00	INTERNA;NAO PROGRAMADA;MEIO AMBIENTE;ARVORE OU VEGETACAO	240	3	39097	4,51
10	390	13960965-1	1	2025	12880	CVE 0104	CVE	1	3	24/01/2025 10:40	24/01/2025 11:29	INTERNA;NAO PROGRAMADA;MEIO AMBIENTE;VENTO	13800	33	37365	18,53
11	390	13961011-1	1	2025	12922	ITR 0109	ITR	1	3	24/01/2025 10:48	24/01/2025 12:56	INTERNA;NAO PROGRAMADA;MEIO AMBIENTE;VENTO	240	1	101415	2,14
12	390	13961109-1	1	2025	15830	PPR 0103	PPR	1	3	24/01/2025 11:07	24/01/2025 15:55	INTERNA;NAO PROGRAMADA;MEIO AMBIENTE;ARVORE OU VEGETACAO	240	2	103225	9,59
13	390	13961160-1	1	2025	12928	JUQ 0107	JUQ	1	3	24/01/2025 11:14	24/01/2025 15:26	INTERNA;NAO PROGRAMADA;MEIO AMBIENTE;VENTO	240	1	19477	4,21
14	390	13961209-1	1	2025	12853	BAL 0102	BAL	1	3	24/01/2025 11:25	24/01/2025 15:11	INTERNA;NAO PROGRAMADA;MEIO AMBIENTE;ARVORE OU VEGETACAO	240	2	71331	7,46
15	390	13961221-1	1	2025	15842	BAV 0104	BAV	1	3	24/01/2025 11:28	24/01/2025 13:30	INTERNA;NAO PROGRAMADA;MEIO AMBIENTE;ARVORE OU VEGETACAO	240	2	69458	4,06
16	390	13961233-1	1	2025	16588	PPU 0107	PPU	1	3	24/01/2025 11:30	24/01/2025 12:47	INTERNA;NAO PROGRAMADA;MEIO AMBIENTE;VENTO	240	1	54129	1,28
17	390	13961262-1	1	2025	15829	MPA 0106	MPA	1	3	24/01/2025 11:35	24/01/2025 14:23	INTERNA;NAO PROGRAMADA;MEIO AMBIENTE;VENTO	240	7	80204	19,59
18	390	13961267-1	1	2025	16581	JAN 0110	JAN	1	3	24/01/2025 11:36	24/01/2025 13:50	INTERNA;NAO PROGRAMADA;MEIO AMBIENTE;ARVORE OU VEGETACAO	240	1	80705	2,24
19	390	13961297-1	1	2025	12934	MAT 0111	MAT	1	3	24/01/2025 11:43	24/01/2025 14:06	INTERNA;NAO PROGRAMADA;MEIO AMBIENTE;VENTO	240	1	139292	2,39
20	390	13961302-1	1	2025	15834	ITP 0104	ITP	1	3	24/01/2025 11:44	24/01/2025 19:01	INTERNA;NAO PROGRAMADA;MEIO AMBIENTE;VENTO	13800	87	63654	633,19
21	390	13961312-1	1	2025	15816	ESP 0106	ESP	1	3	24/01/2025 11:45	24/01/2025 16:55	INTERNA;NAO PROGRAMADA;MEIO AMBIENTE;ARVORE OU VEGETACAO	13800	118	37597	39,99
22	390	13961361-1	1	2025	12912	GNA 0113	GNA	1	3	24/01/2025 12:00	24/01/2025 16:53	INTERNA;NAO PROGRAMADA;MEIO AMBIENTE;ARVORE OU VEGETACAO	240	2	98342	9,77
23	390	13961363-1	1	2025	12895	COG 0108	COG	1	3	24/01/2025 12:02	24/01/2025 15:30	INTERNA;NAO PROGRAMADA;MEIO AMBIENTE;VENTO	240	1	57779	3,47
24	390	13961372-1	1	2025	12983	TIR 0109	TIR	1	3	24/01/2025 12:04	24/01/2025 14:25	INTERNA;NAO PROGRAMADA;MEIO AMBIENTE;VENTO	240	173	124991	404,68
25	390	13961420-1	1	2025	12907	EGU 0103	EGU	1	3	24/01/2025 12:16	24/01/2025 15:18	INTERNA;NAO PROGRAMADA;MEIO AMBIENTE;VENTO	240	2	21565	1,56
26	390	13961444-1	1	2025	15834	ITP 0107	ITP	1	3	24/01/2025 12:26	24/01/2025 15:27	INTERNA;NAO PROGRAMADA;MEIO AMBIENTE;ARVORE OU VEGETACAO	13800	7	63654	21,09



27	390	13961478-1	1	2025	12973	SND 0107	SND	1	3	24/01/2025 12:37	24/01/2025 14:52	INTERNA;NAO PROGRAMADA;MEIO AMBIENTE;VENTO	13800	27	52410	61,07
28	390	13961486-1	1	2025	12952	PRE 0112	PRE	1	3	24/01/2025 12:39	25/01/2025 02:23	INTERNA;NAO PROGRAMADA;MEIO AMBIENTE;VENTO	13800	87	39688	1194,44
29	390	13961489-1	1	2025	12857	BSI 0104	BSI	1	3	24/01/2025 12:39	24/01/2025 17:12	INTERNA;NAO PROGRAMADA;MEIO AMBIENTE;ARVORE OU VEGETACAO	13800	84	89056	382,20
30	390	13961528-1	1	2025	15833	ITN 0103	ITN	1	3	24/01/2025 12:49	24/01/2025 15:25	INTERNA;NAO PROGRAMADA;MEIO AMBIENTE;VENTO	240	4	100631	10,39
31	390	13961553-1	1	2025	12957	PER 0103	PER	1	3	24/01/2025 12:58	24/01/2025 16:40	INTERNA;NAO PROGRAMADA;MEIO AMBIENTE;ARVORE OU VEGETACAO	240	1	104304	3,70
32	390	13961557-1	1	2025	12999	VTA 0107	VTA	1	3	24/01/2025 13:00	24/01/2025 17:22	INTERNA;NAO PROGRAMADA;MEIO AMBIENTE;ARVORE OU VEGETACAO	240	1	68392	4,37
33	390	13961581-1	1	2025	12877	CRA 0105	CRA	1	3	24/01/2025 13:09	24/01/2025 15:16	INTERNA;NAO PROGRAMADA;MEIO AMBIENTE;DESCARGA ATMOSFERICA	240	1	88337	2,11
34	390	13961619-1	1	2025	12983	TIR 0108	TIR	1	3	24/01/2025 13:18	24/01/2025 15:49	INTERNA;NAO PROGRAMADA;MEIO AMBIENTE;VENTO	240	2	124991	2,58
35	390	13961621-1	1	2025	15826	MSA 0110	MSA	1	3	24/01/2025 13:19	24/01/2025 15:36	INTERNA;NAO PROGRAMADA;MEIO AMBIENTE;VENTO	240	1	92107	2,29
36	390	13961625-1	1	2025	15818	VFO 0115	VFO	1	3	24/01/2025 13:19	25/01/2025 10:59	INTERNA;NAO PROGRAMADA;MEIO AMBIENTE;ARVORE OU VEGETACAO	240	1	70256	1,68
37	390	13961627-1	1	2025	16603	REG 0304	REG	1	3	24/01/2025 13:20	24/01/2025 14:54	INTERNA;NAO PROGRAMADA;MEIO AMBIENTE;VENTO	13800	6982	39097	1348,96
38	390	13961643-1	1	2025	15829	MPA 0110	MPA	1	3	24/01/2025 13:23	24/01/2025 16:21	INTERNA;NAO PROGRAMADA;MEIO AMBIENTE;VENTO	240	1	80204	2,98
39	390	13961689-1	1	2025	16599	GVI 0103	GVI	1	3	24/01/2025 13:31	24/01/2025 16:19	INTERNA;NAO PROGRAMADA;MEIO AMBIENTE;ARVORE OU VEGETACAO	240	1	104629	0,75
40	390	13961691-1	1	2025	16603	ROS 0102	ROS	1	3	24/01/2025 13:31	24/01/2025 15:42	INTERNA;NAO PROGRAMADA;MEIO AMBIENTE;VENTO	240	1	39097	2,18
41	390	13961716-1	1	2025	15826	MSA 0110	MSA	1	3	24/01/2025 13:34	24/01/2025 18:10	INTERNA;NAO PROGRAMADA;MEIO AMBIENTE;VENTO	240	3	92107	13,79
42	390	13961764-1	1	2025	15826	MSA 0109	MSA	1	3	24/01/2025 13:43	24/01/2025 15:22	INTERNA;NAO PROGRAMADA;MEIO AMBIENTE;VENTO	240	1	92107	1,65
43	390	13961783-1	1	2025	12866	CPE 0103	CPE	1	3	24/01/2025 13:47	24/01/2025 14:39	INTERNA;NAO PROGRAMADA;MEIO AMBIENTE;VENTO	240	6	43384	5,25
44	390	13961811-1	1	2025	15833	ITN 0105	ITN	1	3	24/01/2025 13:51	25/01/2025 12:00	INTERNA;NAO PROGRAMADA;MEIO AMBIENTE;VENTO	13800	1	100631	22,15
45	390	13961828-1	1	2025	12982	TMR 0108	TMR	1	3	24/01/2025 13:53	24/01/2025 15:53	INTERNA;NAO PROGRAMADA;MEIO AMBIENTE;VENTO	240	2	50721	4,01
46	390	13961866-1	1	2025	16585	MBE 0114	MBE	1	3	24/01/2025 14:01	24/01/2025 16:12	INTERNA;NAO PROGRAMADA;MEIO AMBIENTE;VENTO	13800	129	109627	281,51
47	390	13961973-1	1	2025	15838	CON 0103	CON	1	3	24/01/2025 14:28	25/01/2025 14:53	INTERNA;NAO PROGRAMADA;MEIO AMBIENTE;VENTO	13800	1	22090	24,40
48	390	13961977-1	1	2025	16588	PPU 0115	PPU	1	3	24/01/2025 14:30	24/01/2025 15:35	INTERNA;NAO PROGRAMADA;MEIO AMBIENTE;ARVORE OU VEGETACAO	13800	71	54129	77,49
49	390	13961979-1	1	2025	15828	MOC 0111	MOC	1	3	24/01/2025 14:30	24/01/2025 18:52	INTERNA;NAO PROGRAMADA;MEIO AMBIENTE;VENTO	13800	29	18170	126,10
50	390	13961992-1	1	2025	16598	CAC 2304	CAC	1	3	24/01/2025 14:32	24/01/2025 16:35	INTERNA;NAO PROGRAMADA;MEIO AMBIENTE;ARVORE OU VEGETACAO	23000	83	28167	168,97
51	390	13961995-1	1	2025	12927	JOR 0104	JOR	1	3	24/01/2025 14:33	24/01/2025 15:59	INTERNA;NAO PROGRAMADA;MEIO AMBIENTE;DESCARGA ATMOSFERICA	13800	7	17040	10,05
52	390	13962000-1	1	2025	15829	MPA 0110	MPA	1	3	24/01/2025 14:34	25/01/2025 09:07	INTERNA;NAO PROGRAMADA;MEIO AMBIENTE;VENTO	240	1	80204	18,55
53	390	13962002-1	1	2025	12892	COI 0104	COI	1	3	24/01/2025 14:34	25/01/2025 10:10	INTERNA;NAO PROGRAMADA;MEIO AMBIENTE;ARVORE OU VEGETACAO	13800	3	28393	58,83
54	390	13962020-1	1	2025	12907	EGU 0102	EGU	1	3	24/01/2025 14:36	24/01/2025 16:41	INTERNA;NAO PROGRAMADA;MEIO AMBIENTE;ARVORE OU VEGETACAO	13800	47	21565	98,09



55	390	13962031-1	1	2025	16580	IVI 0106	IVI	1	3	24/01/2025 14:38	25/01/2025 10:43	INTERNA;NAO PROGRAMADA;MEIO AMBIENTE;VENTO	13800	4	72789	80,28
56	390	13962033-1	1	2025	15826	MSA 0110	MSA	1	3	24/01/2025 14:38	25/01/2025 09:36	INTERNA;NAO PROGRAMADA;MEIO AMBIENTE;VENTO	13800	1	92107	18,95
57	390	13962095-1	1	2025	12967	RBO 0107	RBO	1	3	24/01/2025 14:49	24/01/2025 16:48	INTERNA;NAO PROGRAMADA;MEIO AMBIENTE;ARVORE OU VEGETACAO	13800	20	85493	39,57
58	390	13962099-1	1	2025	16580	IVI 0106	IVI	1	3	24/01/2025 14:50	24/01/2025 20:30	INTERNA;NAO PROGRAMADA;MEIO AMBIENTE;ARVORE OU VEGETACAO	13800	10	72789	56,69
59	390	13962100-1	1	2025	16598	CAC 2302	CAC	1	3	24/01/2025 14:50	24/01/2025 17:41	INTERNA;NAO PROGRAMADA;MEIO AMBIENTE;VENTO	23000	488	28167	1359,22
60	390	13962111-1	1	2025	12853	BAL 0109	BAL	1	3	24/01/2025 14:53	25/01/2025 13:32	INTERNA;NAO PROGRAMADA;MEIO AMBIENTE;VENTO	13800	17	71331	24,89
61	390	13962120-1	1	2025	16580	IVI 0104	IVI	1	3	24/01/2025 14:55	25/01/2025 03:45	INTERNA;NAO PROGRAMADA;MEIO AMBIENTE;ARVORE OU VEGETACAO	13800	60	72789	769,90
62	390	13962146-1	1	2025	16581	JAN 0102	JAN	1	3	24/01/2025 15:01	24/01/2025 18:26	INTERNA;NAO PROGRAMADA;MEIO AMBIENTE;VENTO	13800	749	80705	2566,78
63	390	13962152-1	1	2025	16581	JAN 0105	JAN	1	3	24/01/2025 15:02	24/01/2025 17:21	INTERNA;NAO PROGRAMADA;MEIO AMBIENTE;VENTO	13800	1199	80705	2780,01
64	390	13962163-1	1	2025	16581	BRU 0107	BRU	1	3	24/01/2025 15:03	25/01/2025 05:15	INTERNA;NAO PROGRAMADA;MEIO AMBIENTE;ARVORE OU VEGETACAO	13800	374	80705	5310,18
65	390	13962187-1	1	2025	16581	JAN 0103	JAN	1	3	24/01/2025 15:08	25/01/2025 01:15	INTERNA;NAO PROGRAMADA;MEIO AMBIENTE;VENTO	13800	736	80705	7449,55
66	390	13962191-1	1	2025	15834	REG 0303	REG	1	3	24/01/2025 15:08	25/01/2025 02:11	INTERNA;NAO PROGRAMADA;MEIO AMBIENTE;ARVORE OU VEGETACAO	34500	1	63654	11,05
67	390	13962192-1	1	2025	16581	JAN 0112	JAN	1	3	24/01/2025 15:09	25/01/2025 13:02	INTERNA;NAO PROGRAMADA;MEIO AMBIENTE;VENTO	13800	2	80705	43,78
68	390	13962203-1	1	2025	12976	SIL 0107	SIL	1	3	24/01/2025 15:10	24/01/2025 23:45	INTERNA;NAO PROGRAMADA;MEIO AMBIENTE;VENTO	13800	1	51302	6,58
69	390	13962209-1	1	2025	16581	JAN 0106	JAN	1	3	24/01/2025 15:10	25/01/2025 00:08	INTERNA;NAO PROGRAMADA;MEIO AMBIENTE;VENTO	13800	9308	80705	31372,14
70	390	13962221-1	1	2025	16598	CAC 2304	CAC	1	3	24/01/2025 15:04	25/01/2025 07:56	INTERNA;NAO PROGRAMADA;MEIO AMBIENTE;ARVORE OU VEGETACAO	23000	8	28167	134,91
71	390	13962261-1	1	2025	16599	GVI 0103	GVI	1	3	24/01/2025 15:14	25/01/2025 07:51	INTERNA;NAO PROGRAMADA;MEIO AMBIENTE;VENTO	13800	72	104629	1196,84
72	390	13962288-1	1	2025	15830	MAD 0112	MAD	1	3	24/01/2025 15:16	25/01/2025 01:15	INTERNA;NAO PROGRAMADA;MEIO AMBIENTE;VENTO	13800	1052	103225	10469,47
73	390	13962290-1	1	2025	16590	TAM 0107	TAM	1	3	24/01/2025 15:17	24/01/2025 19:40	INTERNA;NAO PROGRAMADA;MEIO AMBIENTE;ARVORE OU VEGETACAO	13800	14	12802	61,53
74	390	13962298-1	1	2025	16587	PAR 0103	PAR	1	3	24/01/2025 15:18	24/01/2025 19:15	INTERNA;NAO PROGRAMADA;MEIO AMBIENTE;VENTO	13800	2805	27017	2164,19
75	390	13962324-1	1	2025	16599	GVI 0103	GVI	1	3	24/01/2025 15:21	24/01/2025 22:40	INTERNA;NAO PROGRAMADA;MEIO AMBIENTE;ARVORE OU VEGETACAO	13800	31	104629	226,66
76	390	13962358-1	1	2025	16581	JAN 0107	JAN	1	3	24/01/2025 15:24	25/01/2025 02:33	INTERNA;NAO PROGRAMADA;MEIO AMBIENTE;VENTO	13800	158	80705	1760,60
77	390	13962361-1	1	2025	16578	COT 0109	COT	1	3	24/01/2025 15:18	24/01/2025 17:45	INTERNA;NAO PROGRAMADA;MEIO AMBIENTE;ARVORE OU VEGETACAO	13800	817	44995	2002,10
78	390	13962362-1	1	2025	12835	ANC 0115	ANC	1	3	24/01/2025 15:24	24/01/2025 18:17	INTERNA;NAO PROGRAMADA;MEIO AMBIENTE;VENTO	13800	147	50220	421,56
79	390	13962371-1	1	2025	12823	LUB 0113	LUB	1	3	24/01/2025 15:25	24/01/2025 17:23	INTERNA;NAO PROGRAMADA;MEIO AMBIENTE;ARVORE OU VEGETACAO	13800	154	39064	302,23
80	390	13962374-1	1	2025	16587	PAR 0102	PAR	1	3	24/01/2025 15:25	25/01/2025 05:12	INTERNA;NAO PROGRAMADA;MEIO AMBIENTE;ARVORE OU VEGETACAO	13800	9	27017	124,08
81	390	13962400-1	1	2025	15822	TSE 0112	TSE	1	3	24/01/2025 15:28	25/01/2025 15:26	INTERNA;NAO PROGRAMADA;MEIO AMBIENTE;ARVORE OU VEGETACAO	240	1	125707	23,97



82	390	13962415-1	1	2025	16599	GVI 0103	GVI	1	3	24/01/2025 15:30	25/01/2025 09:47	INTERNA;NAO PROGRAMADA;MEIO AMBIENTE;ARVORE OU VEGETACAO	13800	9	104629	164,55
83	390	13962436-1	1	2025	15822	TSE 0112	TSE	1	3	24/01/2025 15:31	24/01/2025 23:40	INTERNA;NAO PROGRAMADA;MEIO AMBIENTE;ARVORE OU VEGETACAO	13800	437	125707	3566,65
84	390	13962447-1	1	2025	15834	ITP 0111	ITP	1	3	24/01/2025 15:32	25/01/2025 03:37	INTERNA;NAO PROGRAMADA;MEIO AMBIENTE;VENTO	13800	108	63654	1305,24
85	390	13962449-1	1	2025	16576	CPI 0109	CPI	1	3	24/01/2025 15:33	25/01/2025 00:20	INTERNA;NAO PROGRAMADA;MEIO AMBIENTE;ARVORE OU VEGETACAO	13800	63	88134	553,88
86	390	13962450-1	1	2025	15834	ITP 0102	ITP	1	3	24/01/2025 15:33	24/01/2025 19:41	INTERNA;NAO PROGRAMADA;MEIO AMBIENTE;ARVORE OU VEGETACAO	13800	99	63654	407,55
87	390	13962455-1	1	2025	16592	VGR 2302	VGR	1	3	24/01/2025 15:33	24/01/2025 19:04	INTERNA;NAO PROGRAMADA;MEIO AMBIENTE;VENTO	23000	27	21276	94,50
88	390	13962460-1	1	2025	12964	REM 0108	REM	1	3	24/01/2025 15:34	24/01/2025 21:10	INTERNA;NAO PROGRAMADA;MEIO AMBIENTE;VENTO	13800	2035	52476	2349,92
89	390	13962473-1	1	2025	16578	COT 0116	COT	1	3	24/01/2025 15:35	25/01/2025 06:59	INTERNA;NAO PROGRAMADA;MEIO AMBIENTE;ARVORE OU VEGETACAO	13800	19	44995	285,02
90	390	13962475-1	1	2025	16585	MBE 0103	MBE	1	3	24/01/2025 15:35	24/01/2025 17:15	INTERNA;NAO PROGRAMADA;MEIO AMBIENTE;VENTO	13800	6895	109627	2422,63
91	390	13962485-1	1	2025	12971	SMA 0110	SMA	1	3	24/01/2025 15:35	25/01/2025 01:11	INTERNA;NAO PROGRAMADA;MEIO AMBIENTE;VENTO	13800	6414	100114	8259,53
92	390	13962487-1	1	2025	16598	CAC 2303	CAC	1	3	24/01/2025 15:35	25/01/2025 04:15	INTERNA;NAO PROGRAMADA;MEIO AMBIENTE;VENTO	23000	136	28167	959,55
93	390	13962490-1	1	2025	16578	COT 0113	COT	1	3	24/01/2025 15:36	24/01/2025 20:45	INTERNA;NAO PROGRAMADA;MEIO AMBIENTE;ARVORE OU VEGETACAO	13800	8	44995	41,28
94	390	13962494-1	1	2025	12907	EGU 0104	EGU	1	3	24/01/2025 15:36	24/01/2025 22:47	INTERNA;NAO PROGRAMADA;MEIO AMBIENTE;ARVORE OU VEGETACAO	13800	1	21565	7,18
95	390	13962499-1	1	2025	15834	ITP 0111	ITP	1	3	24/01/2025 15:37	24/01/2025 21:40	INTERNA;NAO PROGRAMADA;MEIO AMBIENTE;VENTO	13800	54	63654	1046,51
96	390	13962501-1	1	2025	16599	GVI 0107	GVI	1	3	24/01/2025 15:37	25/01/2025 00:15	INTERNA;NAO PROGRAMADA;MEIO AMBIENTE;ARVORE OU VEGETACAO	13800	92	104629	793,86
97	390	13962504-1	1	2025	16599	GVI 0103	GVI	1	3	24/01/2025 15:37	25/01/2025 01:45	INTERNA;NAO PROGRAMADA;MEIO AMBIENTE;ARVORE OU VEGETACAO	13800	37	104629	374,74
98	390	13962522-1	1	2025	15830	MAD 0104	MAD	1	3	24/01/2025 15:38	24/01/2025 19:28	INTERNA;NAO PROGRAMADA;MEIO AMBIENTE;ARVORE OU VEGETACAO	13800	1819	103225	6951,61
99	390	13962532-1	1	2025	16600	JAC 0106	JAC	1	3	24/01/2025 15:39	25/01/2025 11:20	INTERNA;NAO PROGRAMADA;MEIO AMBIENTE;VENTO	13800	34	64702	669,21
100	390	13962547-1	1	2025	12934	MAT 0106	MAT	1	3	24/01/2025 15:41	25/01/2025 02:35	INTERNA;NAO PROGRAMADA;MEIO AMBIENTE;VENTO	13800	68	139292	741,90
101	390	13962548-1	1	2025	15826	MSA 0113	MSA	1	3	24/01/2025 15:41	25/01/2025 03:48	INTERNA;NAO PROGRAMADA;MEIO AMBIENTE;VENTO	13800	499	92107	6052,73
102	390	13962549-1	1	2025	16585	MBE 0112	MBE	1	3	24/01/2025 15:41	24/01/2025 17:57	INTERNA;NAO PROGRAMADA;MEIO AMBIENTE;VENTO	13800	1034	109627	2154,17
103	390	13962571-1	1	2025	12853	BAL 0108	BAL	1	3	24/01/2025 15:42	25/01/2025 09:02	INTERNA;NAO PROGRAMADA;MEIO AMBIENTE;ARVORE OU VEGETACAO	13800	54	71331	935,87
104	390	13962572-1	1	2025	16594	VME 0102	VME	1	3	24/01/2025 15:42	25/01/2025 07:32	INTERNA;NAO PROGRAMADA;MEIO AMBIENTE;VENTO	13800	278	91841	4400,59
105	390	13962573-1	1	2025	12837	MAD 0114	MAD	1	3	24/01/2025 15:42	25/01/2025 04:07	INTERNA;NAO PROGRAMADA;MEIO AMBIENTE;VENTO	13800	1149	47532	7896,80
106	390	13962582-1	1	2025	15817	ERM 0110	ERM	1	3	24/01/2025 15:42	25/01/2025 05:15	INTERNA;NAO PROGRAMADA;MEIO AMBIENTE;VENTO	13800	80	92291	1084,04
107	390	13962590-1	1	2025	12930	LEO 0105	LEO	1	3	24/01/2025 15:43	24/01/2025 18:33	INTERNA;NAO PROGRAMADA;MEIO AMBIENTE;VENTO	13800	1326	38054	3153,60
108	390	13962592-1	1	2025	12934	MAT 0106	MAT	1	3	24/01/2025 15:43	24/01/2025 21:40	INTERNA;NAO PROGRAMADA;MEIO AMBIENTE;VENTO	13800	871	139292	2549,60
109	390	13962594-1	1	2025	15817	ERM 0104	ERM	1	3	24/01/2025 15:43	25/01/2025 08:45	INTERNA;NAO PROGRAMADA;MEIO AMBIENTE;VENTO	13800	287	92291	3076,13



110	390	13962595-1	1	2025	16595	ALP 0103	ALP	1	3	24/01/2025 15:43	25/01/2025 10:00	INTERNA;NAO PROGRAMADA;MEIO AMBIENTE;ARVORE OU VEGETACAO	13800	1	39482	18,27
111	390	13962600-1	1	2025	12853	BAL 0105	BAL	1	3	24/01/2025 15:43	24/01/2025 20:15	INTERNA;NAO PROGRAMADA;MEIO AMBIENTE;ARVORE OU VEGETACAO	13800	1046	71331	4708,74
112	390	13962601-1	1	2025	15834	ITP 0111	ITP	1	3	24/01/2025 15:43	25/01/2025 02:47	INTERNA;NAO PROGRAMADA;MEIO AMBIENTE;ARVORE OU VEGETACAO	13800	30	63654	331,83
113	390	13962604-1	1	2025	12838	AUT 0109	AUT	1	3	24/01/2025 15:44	26/01/2025 00:31	INTERNA;NAO PROGRAMADA;MEIO AMBIENTE;ARVORE OU VEGETACAO	13800	27	71017	885,43
114	390	13962614-1	1	2025	12929	LAP 0109	LAP	1	3	24/01/2025 15:38	25/01/2025 20:00	INTERNA;NAO PROGRAMADA;MEIO AMBIENTE;VENTO	13800	61	35051	1730,20
115	390	13962615-1	1	2025	15814	JAG 0108	JAG	1	3	24/01/2025 15:44	24/01/2025 20:23	INTERNA;NAO PROGRAMADA;MEIO AMBIENTE;VENTO	13800	2222	22899	8906,73
116	390	13962627-1	1	2025	12993	VGU 0102	VGU	1	3	24/01/2025 15:22	25/01/2025 04:10	INTERNA;NAO PROGRAMADA;MEIO AMBIENTE;VENTO	13800	1652	23293	6079,59
117	390	13962629-1	1	2025	15830	MAD 0110	MAD	1	3	24/01/2025 15:46	25/01/2025 08:04	INTERNA;NAO PROGRAMADA;MEIO AMBIENTE;ARVORE OU VEGETACAO	13800	7	103225	67,25
118	390	13962636-1	1	2025	12883	CAT 0106	CAT	1	3	24/01/2025 15:46	24/01/2025 18:50	INTERNA;NAO PROGRAMADA;MEIO AMBIENTE;VENTO	13800	503	20874	1525,49
119	390	13962638-1	1	2025	12950	OSA 0106	OSA	1	3	24/01/2025 15:46	24/01/2025 23:30	INTERNA;NAO PROGRAMADA;MEIO AMBIENTE;VENTO	13800	196	53838	1515,30
120	390	13962655-1	1	2025	15822	TSE 0106	TSE	1	3	24/01/2025 15:47	24/01/2025 18:54	INTERNA;NAO PROGRAMADA;MEIO AMBIENTE;VENTO	13800	4802	125707	7404,42
121	390	13962659-1	1	2025	16599	GVI 0107	GVI	1	3	24/01/2025 15:47	24/01/2025 22:03	INTERNA;NAO PROGRAMADA;MEIO AMBIENTE;VENTO	13800	148	104629	925,45
122	390	13962668-1	1	2025	16576	CPI 0109	CPI	1	3	24/01/2025 15:48	25/01/2025 09:24	INTERNA;NAO PROGRAMADA;MEIO AMBIENTE;VENTO	240	1	88134	0,58
123	390	13962669-1	1	2025	16576	CPI 0109	CPI	1	3	24/01/2025 15:47	24/01/2025 20:30	INTERNA;NAO PROGRAMADA;MEIO AMBIENTE;DESCARGA ATMOSFERICA	13800	295	88134	1386,75
124	390	13962676-1	1	2025	16576	TSE 0112	TSE	1	3	24/01/2025 15:48	24/01/2025 21:50	INTERNA;NAO PROGRAMADA;MEIO AMBIENTE;VENTO	13800	391	88134	2357,30
125	390	13962685-1	1	2025	15830	MAD 0111	MAD	1	3	24/01/2025 15:49	24/01/2025 22:47	INTERNA;NAO PROGRAMADA;MEIO AMBIENTE;ARVORE OU VEGETACAO	13800	320	103225	2232,09
126	390	13962686-1	1	2025	12853	BAL 0115	BAL	1	3	24/01/2025 15:49	24/01/2025 18:07	INTERNA;NAO PROGRAMADA;MEIO AMBIENTE;VENTO	13800	6359	71331	3464,93
127	390	13962703-1	1	2025	15815	GER 0103	GER	1	3	24/01/2025 15:50	24/01/2025 20:15	INTERNA;NAO PROGRAMADA;MEIO AMBIENTE;ARVORE OU VEGETACAO	13800	61	56129	269,21
128	390	13962705-1	1	2025	15830	MAD 0113	MAD	1	3	24/01/2025 15:50	24/01/2025 22:26	INTERNA;NAO PROGRAMADA;MEIO AMBIENTE;ARVORE OU VEGETACAO	13800	478	103225	3153,61
129	390	13962709-1	1	2025	15829	MPA 0103	MPA	1	3	24/01/2025 15:50	24/01/2025 23:03	INTERNA;NAO PROGRAMADA;MEIO AMBIENTE;VENTO	13800	1393	80204	10052,04
130	390	13962716-1	1	2025	12950	OSA 0106	OSA	1	3	24/01/2025 15:50	25/01/2025 07:37	INTERNA;NAO PROGRAMADA;MEIO AMBIENTE;VENTO	13800	44	53838	693,84
131	390	13962717-1	1	2025	16594	VME 0109	VME	1	3	24/01/2025 15:50	25/01/2025 10:16	INTERNA;NAO PROGRAMADA;MEIO AMBIENTE;ARVORE OU VEGETACAO	13800	1494	91841	9868,56
132	390	13962726-1	1	2025	12862	BUT 0102	BUT	1	3	24/01/2025 15:51	25/01/2025 03:59	INTERNA;NAO PROGRAMADA;MEIO AMBIENTE;ARVORE OU VEGETACAO	13800	417	30206	3735,98
133	390	13962738-1	1	2025	12956	PEN 0109	PEN	1	3	24/01/2025 15:51	24/01/2025 21:37	INTERNA;NAO PROGRAMADA;MEIO AMBIENTE;VENTO	13800	892	65301	5142,38
134	390	13962740-1	1	2025	16591	TUC 0104	TUC	1	3	24/01/2025 15:48	25/01/2025 09:23	INTERNA;NAO PROGRAMADA;MEIO AMBIENTE;VENTO	13800	168	51840	2953,67
135	390	13962741-1	1	2025	12862	BUT 0106	BUT	1	3	24/01/2025 15:52	24/01/2025 17:22	INTERNA;NAO PROGRAMADA;MEIO AMBIENTE;VENTO	13800	2756	30206	4120,99
136	390	13962743-1	1	2025	16594	NMU 0107	NMU	1	3	24/01/2025 15:52	24/01/2025 20:44	INTERNA;NAO PROGRAMADA;MEIO AMBIENTE;VENTO	13800	5171	91841	17169,65
137	390	13962745-1	1	2025	12948	NMU 0104	NMU	1	3	24/01/2025 15:52	25/01/2025 01:40	INTERNA;NAO PROGRAMADA;MEIO AMBIENTE;VENTO	13800	2127	15174	15320,45



138	390	13962747-1	1	2025	12951	PAN 0106	PAN	1	3	24/01/2025 15:45	25/01/2025 14:34	INTERNA;NAO PROGRAMADA;MEIO AMBIENTE;ARVORE OU VEGETACAO	13800	34	49753	776,06
139	390	13962750-1	1	2025	16578	COT 0104	COT	1	3	24/01/2025 15:35	24/01/2025 22:25	INTERNA;NAO PROGRAMADA;MEIO AMBIENTE;ARVORE OU VEGETACAO	13800	613	44995	4191,56
140	390	13962755-1	1	2025	12983	TIR 0109	TIR	1	3	24/01/2025 15:52	25/01/2025 00:12	INTERNA;NAO PROGRAMADA;MEIO AMBIENTE;VENTO	13800	3507	124991	5944,31
141	390	13962764-1	1	2025	12835	ANC 0109	ANC	1	3	24/01/2025 15:53	25/01/2025 15:43	INTERNA;NAO PROGRAMADA;MEIO AMBIENTE;ARVORE OU VEGETACAO	240	1	50220	23,83
142	390	13962771-1	1	2025	16585	MBE 0108	MBE	1	3	24/01/2025 15:54	25/01/2025 04:03	INTERNA;NAO PROGRAMADA;MEIO AMBIENTE;VENTO	13800	84	109627	1020,60
143	390	13962780-1	1	2025	15830	MAD 0112	MAD	1	3	24/01/2025 15:54	25/01/2025 04:10	INTERNA;NAO PROGRAMADA;MEIO AMBIENTE;ARVORE OU VEGETACAO	13800	102	103225	1251,26
144	390	13962787-1	1	2025	17112	CAM 0103	CAM	1	3	24/01/2025 11:03	24/01/2025 18:01	INTERNA;NAO PROGRAMADA;MEIO AMBIENTE;VENTO	13800	10273	53051	65151,54
145	390	13962792-1	1	2025	16599	GVI 0104	GVI	1	3	24/01/2025 15:55	24/01/2025 19:51	INTERNA;NAO PROGRAMADA;MEIO AMBIENTE;ARVORE OU VEGETACAO	13800	4431	104629	4654,92
146	390	13962802-1	1	2025	12960	PRI 0106	PRI	1	3	24/01/2025 15:55	25/01/2025 12:27	INTERNA;NAO PROGRAMADA;MEIO AMBIENTE;VENTO	13800	262	76968	5377,91
147	390	13962806-1	1	2025	15817	ERM 0111	ERM	1	3	24/01/2025 15:56	25/01/2025 02:19	INTERNA;NAO PROGRAMADA;MEIO AMBIENTE;VENTO	13800	93	92291	966,61
148	390	13962827-1	1	2025	12855	BRA 0111	BRA	1	3	24/01/2025 15:24	25/01/2025 03:18	INTERNA;NAO PROGRAMADA;MEIO AMBIENTE;VENTO	13800	6940	24239	11445,55
149	390	13962829-1	1	2025	15829	MPA 0105	MPA	1	3	24/01/2025 15:57	24/01/2025 19:52	INTERNA;NAO PROGRAMADA;MEIO AMBIENTE;VENTO	13800	5167	80204	8761,01
150	390	13962831-1	1	2025	12855	BRA 0115	BRA	1	3	24/01/2025 15:57	24/01/2025 19:17	INTERNA;NAO PROGRAMADA;MEIO AMBIENTE;VENTO	13800	2361	24239	7446,33
151	390	13962838-1	1	2025	12957	PER 0106	PER	1	3	24/01/2025 15:48	24/01/2025 19:05	INTERNA;NAO PROGRAMADA;MEIO AMBIENTE;ARVORE OU VEGETACAO	13800	1151	104304	3776,56
152	390	13962840-1	1	2025	15826	MSA 0113	MSA	1	3	24/01/2025 15:57	25/01/2025 10:55	INTERNA;NAO PROGRAMADA;MEIO AMBIENTE;VENTO	13800	92	92107	1744,37
153	390	13962850-1	1	2025	12951	PAN 0102	PAN	1	3	24/01/2025 15:58	25/01/2025 03:10	INTERNA;NAO PROGRAMADA;MEIO AMBIENTE;ARVORE OU VEGETACAO	13800	149	49753	1670,70
154	390	13962857-1	1	2025	12956	BAI 0105	BAI	1	3	24/01/2025 15:58	24/01/2025 20:28	INTERNA;NAO PROGRAMADA;MEIO AMBIENTE;ARVORE OU VEGETACAO	13800	5432	65301	18288,02
155	390	13962859-1	1	2025	12837	ANB 0110	ANB	1	3	24/01/2025 15:58	25/01/2025 00:23	INTERNA;NAO PROGRAMADA;MEIO AMBIENTE;VENTO	13800	216	47532	1816,50
156	390	13962865-1	1	2025	12956	PEN 0110	PEN	1	3	24/01/2025 15:58	24/01/2025 22:00	INTERNA;NAO PROGRAMADA;MEIO AMBIENTE;VENTO	13800	1811	65301	8320,35
157	390	13962866-1	1	2025	12957	PER 0102	PER	1	3	24/01/2025 15:51	25/01/2025 10:05	INTERNA;NAO PROGRAMADA;MEIO AMBIENTE;VENTO	13800	46	104304	838,40
158	390	13962869-1	1	2025	12880	CVE 0102	CVE	1	3	24/01/2025 15:58	25/01/2025 08:46	INTERNA;NAO PROGRAMADA;MEIO AMBIENTE;ARVORE OU VEGETACAO	13800	251	37365	4213,73
159	390	13962871-1	1	2025	15837	EMB 0112	EMB	1	3	24/01/2025 15:58	24/01/2025 20:02	INTERNA;NAO PROGRAMADA;MEIO AMBIENTE;ARVORE OU VEGETACAO	240	1	158324	4,05
160	390	13962876-1	1	2025	15817	ERM 0107	ERM	1	3	24/01/2025 15:59	25/01/2025 08:40	INTERNA;NAO PROGRAMADA;MEIO AMBIENTE;VENTO	13800	27	92291	450,79
161	390	13962877-1	1	2025	12838	AUT 0103	AUT	1	3	24/01/2025 15:59	25/01/2025 06:02	INTERNA;NAO PROGRAMADA;MEIO AMBIENTE;ARVORE OU VEGETACAO	13800	65	71017	913,48
162	390	13962889-1	1	2025	16598	CAC 2302	CAC	1	3	24/01/2025 15:59	25/01/2025 09:56	INTERNA;NAO PROGRAMADA;MEIO AMBIENTE;ARVORE OU VEGETACAO	23000	13	28167	233,18
163	390	13962892-1	1	2025	12915	HIP 0113	HIP	1	3	24/01/2025 15:59	24/01/2025 22:52	INTERNA;NAO PROGRAMADA;MEIO AMBIENTE;ARVORE OU VEGETACAO	13800	2198	23354	7544,64
164	390	13962896-1	1	2025	12853	BAL 0107	BAL	1	3	24/01/2025 15:59	25/01/2025 08:19	INTERNA;NAO PROGRAMADA;MEIO AMBIENTE;VENTO	13800	62	71331	1011,65



165	390	13962898-1	1	2025	12922	ITR 0110	ITR	1	3	24/01/2025 16:00	25/01/2025 06:33	INTERNA;NAO PROGRAMADA;MEIO AMBIENTE;VENTO	13800	115	101415	1673,51
166	390	13962901-1	1	2025	16581	JAN 0106	JAN	1	3	24/01/2025 16:00	25/01/2025 01:48	INTERNA;NAO PROGRAMADA;MEIO AMBIENTE;VENTO	13800	7	80705	68,61
167	390	13962903-1	1	2025	15833	ITN 0107	ITN	1	3	24/01/2025 16:00	24/01/2025 22:48	INTERNA;NAO PROGRAMADA;MEIO AMBIENTE;VENTO	13800	476	100631	3235,61
168	390	13962910-1	1	2025	15829	MPA 0106	MPA	1	3	24/01/2025 16:00	24/01/2025 22:33	INTERNA;NAO PROGRAMADA;MEIO AMBIENTE;ARVORE OU VEGETACAO	13800	2267	80204	14847,36
169	390	13962918-1	1	2025	12837	ANB 0111	ANB	1	3	24/01/2025 16:01	25/01/2025 14:02	INTERNA;NAO PROGRAMADA;MEIO AMBIENTE;ARVORE OU VEGETACAO	13800	65	47532	1431,32
170	390	13962928-1	1	2025	12986	TTI 0111	TTI	1	3	24/01/2025 16:01	25/01/2025 00:07	INTERNA;NAO PROGRAMADA;MEIO AMBIENTE;VENTO	13800	10	36424	81,03
171	390	13962932-1	1	2025	12853	BAL 0114	BAL	1	3	24/01/2025 15:53	25/01/2025 04:59	INTERNA;NAO PROGRAMADA;MEIO AMBIENTE;ARVORE OU VEGETACAO	13800	109	71331	1427,75
172	390	13962940-1	1	2025	15830	MAD 0111	MAD	1	3	24/01/2025 16:01	25/01/2025 12:25	INTERNA;NAO PROGRAMADA;MEIO AMBIENTE;VENTO	13800	155	103225	3161,18
173	390	13962945-1	1	2025	16591	TUC 0105	TUC	1	3	24/01/2025 16:02	25/01/2025 08:40	INTERNA;NAO PROGRAMADA;MEIO AMBIENTE;VENTO	13800	294	51840	4888,40
174	390	13962950-1	1	2025	15829	MPA 0103	MPA	1	3	24/01/2025 16:02	25/01/2025 06:32	INTERNA;NAO PROGRAMADA;MEIO AMBIENTE;ARVORE OU VEGETACAO	13800	205	80204	2970,73
175	390	13962958-1	1	2025	12956	PEN 0111	PEN	1	3	24/01/2025 16:03	25/01/2025 00:02	INTERNA;NAO PROGRAMADA;MEIO AMBIENTE;VENTO	13800	7625	65301	23095,73
176	390	13962960-1	1	2025	12855	BRA 0106	BRA	1	3	24/01/2025 16:03	25/01/2025 01:30	INTERNA;NAO PROGRAMADA;MEIO AMBIENTE;ARVORE OU VEGETACAO	13800	271	24239	2560,42
177	390	13962967-1	1	2025	12845	BAR 0115	BAR	1	3	24/01/2025 16:03	25/01/2025 11:13	INTERNA;NAO PROGRAMADA;MEIO AMBIENTE;VENTO	240	2	120759	38,33
178	390	13962969-1	1	2025	12837	ANB 0102	ANB	1	3	24/01/2025 16:03	25/01/2025 08:12	INTERNA;NAO PROGRAMADA;MEIO AMBIENTE;VENTO	13800	230	47532	3713,99
179	390	13962970-1	1	2025	16585	MBE 0112	MBE	1	3	24/01/2025 16:03	25/01/2025 09:50	INTERNA;NAO PROGRAMADA;MEIO AMBIENTE;VENTO	13800	130	109627	2311,18
180	390	13962973-1	1	2025	12930	LEO 0108	LEO	1	3	24/01/2025 16:03	25/01/2025 10:47	INTERNA;NAO PROGRAMADA;MEIO AMBIENTE;VENTO	13800	86	38054	1610,06
181	390	13962978-1	1	2025	15829	MPA 0103	MPA	1	3	24/01/2025 16:04	25/01/2025 06:02	INTERNA;NAO PROGRAMADA;MEIO AMBIENTE;VENTO	13800	131	80204	1829,63
182	390	13962985-1	1	2025	16585	MBE 0112	MBE	1	3	24/01/2025 16:04	24/01/2025 23:55	INTERNA;NAO PROGRAMADA;MEIO AMBIENTE;VENTO	13800	254	109627	1995,10
183	390	13962998-1	1	2025	12843	BFU 0108	BFU	1	3	24/01/2025 16:05	24/01/2025 19:24	INTERNA;NAO PROGRAMADA;MEIO AMBIENTE;VENTO	13800	570	50308	1891,29
184	390	13963004-1	1	2025	12909	GCA 0106	GCA	1	3	24/01/2025 16:05	25/01/2025 01:03	INTERNA;NAO PROGRAMADA;MEIO AMBIENTE;ARVORE OU VEGETACAO	13800	245	20562	2192,68
185	390	13963014-1	1	2025	12951	PAN 0108	PAN	1	3	24/01/2025 16:06	25/01/2025 10:00	INTERNA;NAO PROGRAMADA;MEIO AMBIENTE;ARVORE OU VEGETACAO	13800	12	49753	214,78
186	390	13963025-1	1	2025	15822	TSE 0104	TSE	1	3	24/01/2025 16:06	25/01/2025 00:11	INTERNA;NAO PROGRAMADA;MEIO AMBIENTE;VENTO	240	73	125707	590,39
187	390	13963026-1	1	2025	12971	SMA 0104	SMA	1	3	24/01/2025 16:06	25/01/2025 02:10	INTERNA;NAO PROGRAMADA;MEIO AMBIENTE;VENTO	13800	42	100114	422,65
188	390	13963027-1	1	2025	12845	BAR 0111	BAR	1	3	24/01/2025 16:06	25/01/2025 04:50	INTERNA;NAO PROGRAMADA;MEIO AMBIENTE;ARVORE OU VEGETACAO	13800	12451	120759	18441,16
189	390	13963029-1	1	2025	15829	MPA 0103	MPA	1	3	24/01/2025 16:06	25/01/2025 01:26	INTERNA;NAO PROGRAMADA;MEIO AMBIENTE;VENTO	13800	719	80204	6699,88
190	390	13963035-1	1	2025	16591	TUC 0106	TUC	1	3	24/01/2025 16:07	25/01/2025 09:50	INTERNA;NAO PROGRAMADA;MEIO AMBIENTE;VENTO	13800	147	51840	2603,41
191	390	13963037-1	1	2025	15832	LIM 0106	LIM	1	3	24/01/2025 16:07	24/01/2025 21:48	INTERNA;NAO PROGRAMADA;MEIO AMBIENTE;VENTO	13800	250	60191	1422,71
192	390	13963043-1	1	2025	12877	CRA 0106	CRA	1	3	24/01/2025 16:07	25/01/2025 04:30	INTERNA;NAO PROGRAMADA;MEIO AMBIENTE;VENTO	13800	270	88337	3341,18



193	390	13963044-1	1	2025	12922	ITR 0114	ITR	1	3	24/01/2025 16:07	24/01/2025 22:25	INTERNA;NAO PROGRAMADA;MEIO AMBIENTE;VENTO	13800	1324	101415	8323,91
194	390	13963052-1	1	2025	12845	BAR 0113	BAR	1	3	24/01/2025 16:08	25/01/2025 00:39	INTERNA;NAO PROGRAMADA;MEIO AMBIENTE;ARVORE OU VEGETACAO	13800	1038	120759	8845,20
195	390	13963054-1	1	2025	15830	MAD 0107	MAD	1	3	24/01/2025 16:08	25/01/2025 08:45	INTERNA;NAO PROGRAMADA;MEIO AMBIENTE;ARVORE OU VEGETACAO	13800	131	103225	2176,64
196	390	13963055-1	1	2025	12948	NMU 0106	NMU	1	3	24/01/2025 16:08	25/01/2025 08:48	INTERNA;NAO PROGRAMADA;MEIO AMBIENTE;ARVORE OU VEGETACAO	13800	129	15174	2149,25
197	390	13963057-1	1	2025	15841	BAI 0106	BAI	1	3	24/01/2025 16:08	25/01/2025 12:00	INTERNA;NAO PROGRAMADA;MEIO AMBIENTE;VENTO	13800	100	66411	1986,42
198	390	13963065-1	1	2025	15826	MSA 0104	MSA	1	3	24/01/2025 16:08	25/01/2025 19:50	INTERNA;NAO PROGRAMADA;MEIO AMBIENTE;DESCARGA ATMOSFERICA	13800	101	92107	1027,59
199	390	13963074-1	1	2025	12971	SMA 0108	SMA	1	3	24/01/2025 16:09	25/01/2025 13:58	INTERNA;NAO PROGRAMADA;MEIO AMBIENTE;ARVORE OU VEGETACAO	240	1	100114	21,82
200	390	13963103-1	1	2025	12958	PNH 0110	PNH	1	3	24/01/2025 16:11	25/01/2025 09:50	INTERNA;NAO PROGRAMADA;MEIO AMBIENTE;ARVORE OU VEGETACAO	13800	36	28354	635,84
201	390	13963114-1	1	2025	12971	SMA 0103	SMA	1	3	24/01/2025 16:05	25/01/2025 09:00	INTERNA;NAO PROGRAMADA;MEIO AMBIENTE;ARVORE OU VEGETACAO	13800	80	100114	1352,87
202	390	13963123-1	1	2025	12951	PAN 0105	PAN	1	3	24/01/2025 16:12	25/01/2025 05:29	INTERNA;NAO PROGRAMADA;MEIO AMBIENTE;ARVORE OU VEGETACAO	13800	102	49753	1355,98
203	390	13963139-1	1	2025	15833	ITN 0107	ITN	1	3	24/01/2025 16:12	25/01/2025 08:29	INTERNA;NAO PROGRAMADA;MEIO AMBIENTE;VENTO	13800	1	100631	16,28
204	390	13963148-1	1	2025	16591	TUC 0107	TUC	1	3	24/01/2025 16:13	24/01/2025 20:16	INTERNA;NAO PROGRAMADA;MEIO AMBIENTE;ARVORE OU VEGETACAO	13800	1613	51840	3998,27
205	390	13963149-1	1	2025	15818	VFO 0111	VFO	1	3	24/01/2025 16:13	25/01/2025 00:59	INTERNA;NAO PROGRAMADA;MEIO AMBIENTE;VENTO	13800	281	70256	2464,76
206	390	13963150-1	1	2025	12845	BAR 0114	BAR	1	3	24/01/2025 16:13	25/01/2025 03:52	INTERNA;NAO PROGRAMADA;MEIO AMBIENTE;ARVORE OU VEGETACAO	13800	614	120759	7023,76
207	390	13963159-1	1	2025	12855	BRA 0108	BRA	1	3	24/01/2025 16:13	25/01/2025 01:50	INTERNA;NAO PROGRAMADA;MEIO AMBIENTE;VENTO	13800	276	24239	2652,05
208	390	13963176-1	1	2025	15834	ITP 0102	ITP	1	3	24/01/2025 16:14	25/01/2025 05:24	INTERNA;NAO PROGRAMADA;MEIO AMBIENTE;VENTO	13800	12	63654	157,99
209	390	13963185-1	1	2025	15826	MSA 0112	MSA	1	3	24/01/2025 16:15	25/01/2025 11:56	INTERNA;NAO PROGRAMADA;MEIO AMBIENTE;VENTO	13800	82	92107	1613,92
210	390	13963188-1	1	2025	16578	COT 0113	COT	1	3	24/01/2025 16:15	25/01/2025 03:00	INTERNA;NAO PROGRAMADA;MEIO AMBIENTE;ARVORE OU VEGETACAO	13800	102	44995	1096,19
211	390	13963191-1	1	2025	12845	BAR 0102	BAR	1	3	24/01/2025 16:15	24/01/2025 22:45	INTERNA;NAO PROGRAMADA;MEIO AMBIENTE;VENTO	13800	214	120759	1390,29
212	390	13963193-1	1	2025	12996	VPC 0103	VPC	1	3	24/01/2025 16:15	24/01/2025 17:23	INTERNA;NAO PROGRAMADA;MEIO AMBIENTE;VENTO	13800	1512	62075	1087,66
213	390	13963222-1	1	2025	16578	COT 0114	COT	1	3	24/01/2025 16:17	25/01/2025 07:55	INTERNA;NAO PROGRAMADA;MEIO AMBIENTE;ARVORE OU VEGETACAO	13800	6	44995	93,70
214	390	13963229-1	1	2025	12837	ANB 0107	ANB	1	3	24/01/2025 16:18	25/01/2025 10:39	INTERNA;NAO PROGRAMADA;MEIO AMBIENTE;DESCARGA ATMOSFERICA	13800	53	47532	972,82
215	390	13963230-1	1	2025	12887	CLA 0108	CLA	1	3	24/01/2025 16:18	25/01/2025 08:22	INTERNA;NAO PROGRAMADA;MEIO AMBIENTE;ARVORE OU VEGETACAO	13800	119	56889	1912,89
216	390	13963231-1	1	2025	17112	CAM 0103	CAM	1	3	24/01/2025 16:18	24/01/2025 20:41	INTERNA;NAO PROGRAMADA;MEIO AMBIENTE;VENTO	13800	5818	53051	14432,63
217	390	13963236-1	1	2025	15817	ERM 0111	ERM	1	3	24/01/2025 16:18	25/01/2025 08:20	INTERNA;NAO PROGRAMADA;MEIO AMBIENTE;VENTO	13800	78	92291	1249,69
218	390	13963263-1	1	2025	12971	SMA 0109	SMA	1	3	24/01/2025 16:20	24/01/2025 18:29	INTERNA;NAO PROGRAMADA;MEIO AMBIENTE;VENTO	13800	2267	100114	6808,56
219	390	13963268-1	1	2025	12845	BAR 0104	BAR	1	3	24/01/2025 16:21	25/01/2025 08:39	INTERNA;NAO PROGRAMADA;MEIO AMBIENTE;ARVORE OU VEGETACAO	13800	164	120759	2675,11



220	390	13963274-1	1	2025	16581	JAN 0104	JAN	1	3	24/01/2025 16:21	25/01/2025 07:58	INTERNA;NAO PROGRAMADA;MEIO AMBIENTE;VENTO	13800	62	80705	967,42
221	390	13963279-1	1	2025	15833	ITN 0110	ITN	1	3	24/01/2025 16:21	24/01/2025 23:08	INTERNA;NAO PROGRAMADA;MEIO AMBIENTE;VENTO	13800	642	100631	4345,63
222	390	13963284-1	1	2025	15817	ERM 0110	ERM	1	3	24/01/2025 16:22	25/01/2025 13:52	INTERNA;NAO PROGRAMADA;MEIO AMBIENTE;VENTO	240	0	92291	0,00
223	390	13963286-1	1	2025	15829	MPA 0111	MPA	1	3	24/01/2025 16:22	25/01/2025 05:47	INTERNA;NAO PROGRAMADA;MEIO AMBIENTE;VENTO	13800	136	80204	1823,57
224	390	13963287-1	1	2025	12845	BAR 0103	BAR	1	3	24/01/2025 16:22	25/01/2025 09:52	INTERNA;NAO PROGRAMADA;MEIO AMBIENTE;VENTO	13800	88	120759	1539,19
225	390	13963289-1	1	2025	12986	TTI 0105	TTI	1	3	24/01/2025 16:22	24/01/2025 20:36	INTERNA;NAO PROGRAMADA;MEIO AMBIENTE;VENTO	13800	5566	36424	3403,29
226	390	13963293-1	1	2025	15834	ITP 0102	ITP	1	3	24/01/2025 16:22	25/01/2025 12:24	INTERNA;NAO PROGRAMADA;MEIO AMBIENTE;ARVORE OU VEGETACAO	13800	548	63654	3782,87
227	390	13963301-1	1	2025	12853	BAL 0110	BAL	1	3	24/01/2025 16:22	26/01/2025 01:16	INTERNA;NAO PROGRAMADA;MEIO AMBIENTE;ARVORE OU VEGETACAO	13800	23	71331	756,55
228	390	13963312-1	1	2025	15818	VFO 0108	VFO	1	3	24/01/2025 16:23	25/01/2025 01:30	INTERNA;NAO PROGRAMADA;MEIO AMBIENTE;ARVORE OU VEGETACAO	13800	193	70256	1759,84
229	390	13963316-1	1	2025	15832	LIM 0105	LIM	1	3	24/01/2025 16:23	25/01/2025 09:49	INTERNA;NAO PROGRAMADA;MEIO AMBIENTE;VENTO	13800	49	60191	854,14
230	390	13963332-1	1	2025	16595	ALP 0104	ALP	1	3	24/01/2025 16:24	24/01/2025 20:38	INTERNA;NAO PROGRAMADA;MEIO AMBIENTE;VENTO	13800	1132	39482	2801,12
231	390	13963336-1	1	2025	12957	PER 0103	PER	1	3	24/01/2025 16:24	24/01/2025 20:19	INTERNA;NAO PROGRAMADA;MEIO AMBIENTE;VENTO	13800	583	104304	2288,60
232	390	13963349-1	1	2025	12877	CRA 0105	CRA	1	3	24/01/2025 16:25	24/01/2025 23:30	INTERNA;NAO PROGRAMADA;MEIO AMBIENTE;VENTO	13800	265	88337	1876,94
233	390	13963358-1	1	2025	15830	PPR 0103	PPR	1	3	24/01/2025 16:25	25/01/2025 00:31	INTERNA;NAO PROGRAMADA;MEIO AMBIENTE;VENTO	13800	919	103225	2869,07
234	390	13963370-1	1	2025	12855	BRA 0109	BRA	1	3	24/01/2025 16:26	25/01/2025 08:10	INTERNA;NAO PROGRAMADA;MEIO AMBIENTE;DESCARGA ATMOSFERICA	13800	56	24239	881,22
235	390	13963372-1	1	2025	12951	PAN 0106	PAN	1	3	24/01/2025 16:26	25/01/2025 05:58	INTERNA;NAO PROGRAMADA;MEIO AMBIENTE;ARVORE OU VEGETACAO	13800	53	49753	717,59
236	390	13963379-1	1	2025	15824	ORA 0102	ORA	1	3	24/01/2025 16:26	25/01/2025 07:07	INTERNA;NAO PROGRAMADA;MEIO AMBIENTE;VENTO	13800	63	24946	925,17
237	390	13963412-1	1	2025	12956	PEN 0105	PEN	1	3	24/01/2025 16:28	24/01/2025 21:44	INTERNA;NAO PROGRAMADA;MEIO AMBIENTE;VENTO	13800	1591	65301	8399,60
238	390	13963414-1	1	2025	15826	MSA 0115	MSA	1	3	24/01/2025 16:28	25/01/2025 05:08	INTERNA;NAO PROGRAMADA;MEIO AMBIENTE;VENTO	13800	246	92107	3114,70
239	390	13963427-1	1	2025	16577	CLE 0105	CLE	1	3	24/01/2025 16:28	25/01/2025 02:40	INTERNA;NAO PROGRAMADA;MEIO AMBIENTE;ARVORE OU VEGETACAO	13800	151	28347	1538,86
240	390	13963434-1	1	2025	12838	AUT 0102	AUT	1	3	24/01/2025 16:28	25/01/2025 03:06	INTERNA;NAO PROGRAMADA;MEIO AMBIENTE;ARVORE OU VEGETACAO	13800	190	71017	2017,80
241	390	13963437-1	1	2025	15835	ITA 0111	ITA	1	3	24/01/2025 16:28	24/01/2025 19:11	INTERNA;NAO PROGRAMADA;MEIO AMBIENTE;ARVORE OU VEGETACAO	13800	418	22285	1133,94
242	390	13963464-1	1	2025	12887	CLA 0108	CLA	1	3	24/01/2025 16:29	25/01/2025 14:50	INTERNA;NAO PROGRAMADA;MEIO AMBIENTE;ARVORE OU VEGETACAO	240	37	56889	223,73
243	390	13963469-1	1	2025	15815	GER 0103	GER	1	3	24/01/2025 16:29	25/01/2025 09:53	INTERNA;NAO PROGRAMADA;MEIO AMBIENTE;DESCARGA ATMOSFERICA	13800	431	56129	4065,03
244	390	13963470-1	1	2025	15818	VFO 0109	VFO	1	3	24/01/2025 16:29	25/01/2025 04:40	INTERNA;NAO PROGRAMADA;MEIO AMBIENTE;VENTO	13800	54	70256	657,03
245	390	13963483-1	1	2025	15826	MSA 0109	MSA	1	3	24/01/2025 16:30	25/01/2025 06:35	INTERNA;NAO PROGRAMADA;MEIO AMBIENTE;VENTO	13800	125	92107	1759,20
246	390	13963487-1	1	2025	12843	BFU 0103	BFU	1	3	24/01/2025 16:30	25/01/2025 02:55	INTERNA;NAO PROGRAMADA;MEIO AMBIENTE;VENTO	13800	105	50308	1091,56
247	390	13963494-1	1	2025	15817	ERM 0109	ERM	1	3	24/01/2025 16:31	25/01/2025 04:38	INTERNA;NAO PROGRAMADA;MEIO AMBIENTE;VENTO	13800	607	92291	7353,97



248	390	13963496-1	1	2025	12964	REM 0107	REM	1	3	24/01/2025 16:31	24/01/2025 18:03	INTERNA;NAO PROGRAMADA;MEIO AMBIENTE;VENTO	13800	1254	52476	1919,32
249	390	13963500-1	1	2025	15830	MAD 0104	MAD	1	3	24/01/2025 16:31	25/01/2025 06:17	INTERNA;NAO PROGRAMADA;MEIO AMBIENTE;VENTO	13800	422	103225	5811,17
250	390	13963516-1	1	2025	12993	VGU 0104	VGU	1	3	24/01/2025 16:31	24/01/2025 20:11	INTERNA;NAO PROGRAMADA;MEIO AMBIENTE;VENTO	13800	97	23293	355,13
251	390	13963518-1	1	2025	12983	TIR 0106	TIR	1	3	24/01/2025 16:31	24/01/2025 18:59	INTERNA;NAO PROGRAMADA;MEIO AMBIENTE;VENTO	13800	6169	124991	5492,44
252	390	13963548-1	1	2025	15830	MAD 0107	MAD	1	3	24/01/2025 16:33	25/01/2025 08:46	INTERNA;NAO PROGRAMADA;MEIO AMBIENTE;ARVORE OU VEGETACAO	13800	132	103225	2139,72
253	390	13963556-1	1	2025	16595	ALP 0104	ALP	1	3	24/01/2025 16:34	25/01/2025 09:28	INTERNA;NAO PROGRAMADA;MEIO AMBIENTE;ARVORE OU VEGETACAO	13800	19	39482	321,13
254	390	13963560-1	1	2025	12951	PAN 0105	PAN	1	3	24/01/2025 16:34	25/01/2025 04:40	INTERNA;NAO PROGRAMADA;MEIO AMBIENTE;ARVORE OU VEGETACAO	13800	105	49753	1270,65
255	390	13963578-1	1	2025	16581	JAN 0104	JAN	1	3	24/01/2025 16:35	25/01/2025 05:15	INTERNA;NAO PROGRAMADA;MEIO AMBIENTE;VENTO	13800	123	80705	1559,20
256	390	13963579-1	1	2025	12971	SMA 0105	SMA	1	3	24/01/2025 16:35	25/01/2025 05:45	INTERNA;NAO PROGRAMADA;MEIO AMBIENTE;ARVORE OU VEGETACAO	13800	54	100114	711,44
257	390	13963597-1	1	2025	12964	REM 0111	REM	1	3	24/01/2025 16:36	25/01/2025 09:23	INTERNA;NAO PROGRAMADA;MEIO AMBIENTE;VENTO	13800	89	52476	1493,12
258	390	13963598-1	1	2025	15841	BAI 0105	BAI	1	3	24/01/2025 16:36	24/01/2025 19:30	INTERNA;NAO PROGRAMADA;MEIO AMBIENTE;VENTO	13800	4448	66411	12935,18
259	390	13963611-1	1	2025	15818	VFO 0108	VFO	1	3	24/01/2025 16:37	25/01/2025 05:13	INTERNA;NAO PROGRAMADA;MEIO AMBIENTE;VENTO	13800	26	70256	16,94
260	390	13963622-1	1	2025	12922	ITR 0107	ITR	1	3	24/01/2025 16:37	25/01/2025 09:55	INTERNA;NAO PROGRAMADA;MEIO AMBIENTE;VENTO	240	3	101415	2,61
261	390	13963640-1	1	2025	15833	ITN 0109	ITN	1	3	24/01/2025 16:38	25/01/2025 09:10	INTERNA;NAO PROGRAMADA;MEIO AMBIENTE;VENTO	13800	4	100631	66,10
262	390	13963668-1	1	2025	12912	GNA 0104	GNA	1	3	24/01/2025 16:40	24/01/2025 20:23	INTERNA;NAO PROGRAMADA;MEIO AMBIENTE;VENTO	13800	209	98342	777,54
263	390	13963679-1	1	2025	16587	PAR 0102	PAR	1	3	24/01/2025 16:40	25/01/2025 09:13	INTERNA;NAO PROGRAMADA;MEIO AMBIENTE;ARVORE OU VEGETACAO	13800	6	27017	99,28
264	390	13963687-1	1	2025	16578	COT 0111	COT	1	3	24/01/2025 16:41	25/01/2025 00:50	INTERNA;NAO PROGRAMADA;MEIO AMBIENTE;ARVORE OU VEGETACAO	13800	28	44995	228,53
265	390	13963699-1	1	2025	15832	LIM 0103	LIM	1	3	24/01/2025 16:41	25/01/2025 08:06	INTERNA;NAO PROGRAMADA;MEIO AMBIENTE;VENTO	13800	68	60191	1048,71
266	390	13963712-1	1	2025	12868	CAA 0104	CAA	1	3	24/01/2025 16:42	25/01/2025 04:10	INTERNA;NAO PROGRAMADA;MEIO AMBIENTE;ARVORE OU VEGETACAO	13800	18	58358	205,96
267	390	13963715-1	1	2025	12838	AUT 0106	AUT	1	3	24/01/2025 15:51	25/01/2025 08:28	INTERNA;NAO PROGRAMADA;MEIO AMBIENTE;VENTO	13800	491	71017	8156,33
268	390	13963717-1	1	2025	15826	MSA 0104	MSA	1	3	24/01/2025 16:42	25/01/2025 10:38	INTERNA;NAO PROGRAMADA;MEIO AMBIENTE;VENTO	240	38	92107	681,20
269	390	13963718-1	1	2025	15817	ERM 0109	ERM	1	3	24/01/2025 16:42	25/01/2025 12:55	INTERNA;NAO PROGRAMADA;MEIO AMBIENTE;ARVORE OU VEGETACAO	13800	34	92291	687,57
270	390	13963726-1	1	2025	12915	HIP 0109	HIP	1	3	24/01/2025 16:38	25/01/2025 04:44	INTERNA;NAO PROGRAMADA;MEIO AMBIENTE;VENTO	13800	2263	23354	10136,48
271	390	13963731-1	1	2025	12853	BAL 0104	BAL	1	3	24/01/2025 16:42	24/01/2025 21:44	INTERNA;NAO PROGRAMADA;MEIO AMBIENTE;ARVORE OU VEGETACAO	13800	567	71331	2852,01
272	390	13963756-1	1	2025	15817	ERM 0109	ERM	1	3	24/01/2025 16:29	24/01/2025 23:36	INTERNA;NAO PROGRAMADA;MEIO AMBIENTE;VENTO	13800	988	92291	7043,34
273	390	13963760-1	1	2025	15833	ITN 0111	ITN	1	3	24/01/2025 16:44	25/01/2025 06:45	INTERNA;NAO PROGRAMADA;MEIO AMBIENTE;VENTO	13800	44	100631	616,72
274	390	13963765-1	1	2025	15835	ITA 0106	ITA	1	3	24/01/2025 16:44	25/01/2025 09:53	INTERNA;NAO PROGRAMADA;MEIO AMBIENTE;ARVORE OU VEGETACAO	13800	9	22285	154,44
275	390	13963770-1	1	2025	12874	CAP 0108	CAP	1	3	24/01/2025 16:44	24/01/2025 22:07	INTERNA;NAO PROGRAMADA;MEIO AMBIENTE;VENTO	13800	369	45655	1913,47



276	390	13963776-1	1	2025	12915	HIP 0112	HIP	1	3	24/01/2025 16:44	24/01/2025 20:59	INTERNA;NAO PROGRAMADA;MEIO AMBIENTE;VENTO	13800	267	23354	1131,49
277	390	13963784-1	1	2025	15817	ERM 0111	ERM	1	3	24/01/2025 16:45	25/01/2025 09:23	INTERNA;NAO PROGRAMADA;MEIO AMBIENTE;VENTO	240	1	92291	16,64
278	390	13963794-1	1	2025	12956	PEN 0105	PEN	1	3	24/01/2025 16:45	25/01/2025 00:21	INTERNA;NAO PROGRAMADA;MEIO AMBIENTE;VENTO	13800	1877	65301	12918,97
279	390	13963822-1	1	2025	16583	MAU 0105	MAU	1	3	24/01/2025 16:47	24/01/2025 18:39	INTERNA;NAO PROGRAMADA;MEIO AMBIENTE;VENTO	13800	66	90159	122,63
280	390	13963827-1	1	2025	12951	PAN 0102	PAN	1	3	24/01/2025 16:47	25/01/2025 00:40	INTERNA;NAO PROGRAMADA;MEIO AMBIENTE;ARVORE OU VEGETACAO	13800	202	49753	1590,97
281	390	13963831-1	1	2025	12971	SMA 0107	SMA	1	3	24/01/2025 16:48	25/01/2025 09:03	INTERNA;NAO PROGRAMADA;MEIO AMBIENTE;ARVORE OU VEGETACAO	13800	41	100114	666,68
282	390	13963841-1	1	2025	12966	RPI 0102	RPI	1	3	24/01/2025 16:48	25/01/2025 09:30	INTERNA;NAO PROGRAMADA;MEIO AMBIENTE;DESCARGA ATMOSFERICA	240	2	69202	1,17
283	390	13963848-1	1	2025	12956	PEN 0110	PEN	1	3	24/01/2025 16:48	25/01/2025 10:30	INTERNA;NAO PROGRAMADA;MEIO AMBIENTE;DESCARGA ATMOSFERICA	13800	69	65301	1220,61
284	390	13963849-1	1	2025	16581	JAN 0105	JAN	1	3	24/01/2025 16:48	25/01/2025 15:08	INTERNA;NAO PROGRAMADA;MEIO AMBIENTE;VENTO	240	1	80705	4,10
285	390	13963850-1	1	2025	12843	BFU 0106	BFU	1	3	24/01/2025 16:48	25/01/2025 07:53	INTERNA;NAO PROGRAMADA;MEIO AMBIENTE;ARVORE OU VEGETACAO	13800	70	50308	1055,72
286	390	13963859-1	1	2025	15830	MAD 0113	MAD	1	3	24/01/2025 16:04	25/01/2025 01:28	INTERNA;NAO PROGRAMADA;MEIO AMBIENTE;VENTO	13800	660	103225	6208,77
287	390	13963864-1	1	2025	15830	MAD 0103	MAD	1	3	24/01/2025 16:49	25/01/2025 03:10	INTERNA;NAO PROGRAMADA;MEIO AMBIENTE;VENTO	13800	303	103225	3134,62
288	390	13963874-1	1	2025	17112	SJO 0003	SJO	1	3	24/01/2025 16:49	25/01/2025 09:55	INTERNA;NAO PROGRAMADA;MEIO AMBIENTE;VENTO	240	37	53051	632,44
289	390	13963884-1	1	2025	15817	ERM 0110	ERM	1	3	24/01/2025 16:50	25/01/2025 11:38	INTERNA;NAO PROGRAMADA;MEIO AMBIENTE;ARVORE OU VEGETACAO	13800	82	92291	1541,92
290	390	13963887-1	1	2025	15841	BAI 0111	BAI	1	3	24/01/2025 16:50	25/01/2025 13:46	INTERNA;NAO PROGRAMADA;MEIO AMBIENTE;ARVORE OU VEGETACAO	13800	139	66411	2908,19
291	390	13963921-1	1	2025	16578	COT 0111	COT	1	3	24/01/2025 16:52	25/01/2025 06:39	INTERNA;NAO PROGRAMADA;MEIO AMBIENTE;ARVORE OU VEGETACAO	13800	15	44995	204,38
292	390	13963929-1	1	2025	12926	JCI 0102	JCI	1	3	24/01/2025 16:52	25/01/2025 02:10	INTERNA;NAO PROGRAMADA;MEIO AMBIENTE;ARVORE OU VEGETACAO	240	83	41850	448,14
293	390	13963936-1	1	2025	12853	BAL 0104	BAL	1	3	24/01/2025 16:53	25/01/2025 12:43	INTERNA;NAO PROGRAMADA;MEIO AMBIENTE;ARVORE OU VEGETACAO	240	1	71331	19,85
294	390	13963952-1	1	2025	15841	BAI 0111	BAI	1	3	24/01/2025 16:44	25/01/2025 02:50	INTERNA;NAO PROGRAMADA;MEIO AMBIENTE;VENTO	13800	250	66411	2524,03
295	390	13963957-1	1	2025	12853	BAL 0115	BAL	1	3	24/01/2025 16:54	25/01/2025 17:27	INTERNA;NAO PROGRAMADA;MEIO AMBIENTE;ARVORE OU VEGETACAO	13800	61	71331	1497,38
296	390	13963959-1	1	2025	12945	MOO 0108	MOO	1	3	24/01/2025 16:54	24/01/2025 23:47	INTERNA;NAO PROGRAMADA;MEIO AMBIENTE;VENTO	13800	273	13405	1877,56
297	390	13963977-1	1	2025	12999	VTA 0106	VTA	1	3	24/01/2025 16:55	25/01/2025 10:50	INTERNA;NAO PROGRAMADA;MEIO AMBIENTE;ARVORE OU VEGETACAO	13800	106	68392	1897,52
298	390	13963990-1	1	2025	16605	SBC 0105	SBC	1	3	24/01/2025 16:56	24/01/2025 20:31	INTERNA;NAO PROGRAMADA;MEIO AMBIENTE;ARVORE OU VEGETACAO	240	1	84596	3,57
299	390	13964026-1	1	2025	12948	NMU 0106	NMU	1	3	24/01/2025 16:59	25/01/2025 06:47	INTERNA;NAO PROGRAMADA;MEIO AMBIENTE;ARVORE OU VEGETACAO	13800	249	15174	2010,74
300	390	13964042-1	1	2025	15817	ERM 0109	ERM	1	3	24/01/2025 17:00	25/01/2025 10:26	INTERNA;NAO PROGRAMADA;MEIO AMBIENTE;VENTO	240	1	92291	17,44
301	390	13964044-1	1	2025	13000	VIT 0108	VIT	1	3	24/01/2025 17:00	25/01/2025 11:48	INTERNA;NAO PROGRAMADA;MEIO AMBIENTE;VENTO	240	1	103253	1,42
302	390	13964045-1	1	2025	12947	NAC 0110	NAC	1	3	24/01/2025 17:00	25/01/2025 12:56	INTERNA;NAO PROGRAMADA;MEIO AMBIENTE;VENTO	240	2	112370	39,88



303	390	13964056-1	1	2025	15832	TED 0105	TED	1	3	24/01/2025 17:01	25/01/2025 04:15	INTERNA;NAO PROGRAMADA;MEIO AMBIENTE;ARVORE OU VEGETACAO	13800	38	60191	426,79
304	390	13964067-1	1	2025	12887	CLA 0108	CLA	1	3	24/01/2025 16:52	25/01/2025 11:10	INTERNA;NAO PROGRAMADA;MEIO AMBIENTE;ARVORE OU VEGETACAO	240	29	56889	530,83
305	390	13964068-1	1	2025	12837	ANB 0106	ANB	1	3	24/01/2025 17:01	24/01/2025 21:11	INTERNA;NAO PROGRAMADA;MEIO AMBIENTE;ARVORE OU VEGETACAO	240	1	47532	4,16
306	390	13964070-1	1	2025	12956	PEN 0109	PEN	1	3	24/01/2025 17:01	25/01/2025 05:49	INTERNA;NAO PROGRAMADA;MEIO AMBIENTE;VENTO	13800	412	65301	5089,40
307	390	13964099-1	1	2025	16585	MBE 0103	MBE	1	3	24/01/2025 17:04	25/01/2025 01:15	INTERNA;NAO PROGRAMADA;MEIO AMBIENTE;ARVORE OU VEGETACAO	13800	867	109627	7098,56
308	390	13964101-1	1	2025	15837	EMB 0109	EMB	1	3	24/01/2025 17:04	25/01/2025 10:33	INTERNA;NAO PROGRAMADA;MEIO AMBIENTE;VENTO	240	1	158324	17,49
309	390	13964103-1	1	2025	15822	TSE 0112	TSE	1	3	24/01/2025 17:04	25/01/2025 03:26	INTERNA;NAO PROGRAMADA;MEIO AMBIENTE;ARVORE OU VEGETACAO	13800	547	125707	3853,92
310	390	13964127-1	1	2025	16580	IVI 0104	IVI	1	3	24/01/2025 17:06	25/01/2025 17:12	INTERNA;NAO PROGRAMADA;MEIO AMBIENTE;ARVORE OU VEGETACAO	13800	34	72789	818,88
311	390	13964141-1	1	2025	12948	NMU 0107	NMU	1	3	24/01/2025 17:08	25/01/2025 10:11	INTERNA;NAO PROGRAMADA;MEIO AMBIENTE;VENTO	13800	29	15174	494,60
312	390	13964146-1	1	2025	12916	IBP 0104	IBP	1	3	24/01/2025 17:08	25/01/2025 04:43	INTERNA;NAO PROGRAMADA;MEIO AMBIENTE;ARVORE OU VEGETACAO	13800	89	28279	1029,98
313	390	13964160-1	1	2025	12880	CVE 0102	CVE	1	3	24/01/2025 17:09	25/01/2025 01:16	INTERNA;NAO PROGRAMADA;MEIO AMBIENTE;ARVORE OU VEGETACAO	13800	603	37365	4896,36
314	390	13964173-1	1	2025	12986	TTI 0104	TTI	1	3	24/01/2025 17:10	25/01/2025 18:12	INTERNA;NAO PROGRAMADA;MEIO AMBIENTE;VENTO	13800	477	36424	364,91
315	390	13964178-1	1	2025	12874	CAP 0108	CAP	1	3	24/01/2025 17:11	25/01/2025 09:50	INTERNA;NAO PROGRAMADA;MEIO AMBIENTE;ARVORE OU VEGETACAO	240	1	45655	16,65
316	390	13964184-1	1	2025	15829	MPA 0109	MPA	1	3	24/01/2025 17:11	25/01/2025 09:20	INTERNA;NAO PROGRAMADA;MEIO AMBIENTE;VENTO	240	3	80204	48,45
317	390	13964199-1	1	2025	16576	CPI 0107	CPI	1	3	24/01/2025 17:13	25/01/2025 11:15	INTERNA;NAO PROGRAMADA;MEIO AMBIENTE;ARVORE OU VEGETACAO	13800	1	88134	18,02
318	390	13964203-1	1	2025	12853	BAL 0109	BAL	1	3	24/01/2025 17:14	25/01/2025 07:42	INTERNA;NAO PROGRAMADA;MEIO AMBIENTE;ARVORE OU VEGETACAO	13800	36	71331	521,10
319	390	13964218-1	1	2025	15833	ITN 0102	ITN	1	3	24/01/2025 17:15	25/01/2025 09:55	INTERNA;NAO PROGRAMADA;MEIO AMBIENTE;VENTO	240	1	100631	16,66
320	390	13964238-1	1	2025	12956	PEN 0113	PEN	1	3	24/01/2025 16:50	25/01/2025 00:44	INTERNA;NAO PROGRAMADA;MEIO AMBIENTE;ARVORE OU VEGETACAO	13800	6585	65301	19375,57
321	390	13964269-1	1	2025	12912	GNA 0105	GNA	1	3	24/01/2025 17:19	25/01/2025 10:45	INTERNA;NAO PROGRAMADA;MEIO AMBIENTE;VENTO	13800	1	98342	17,43
322	390	13964280-1	1	2025	15828	MOC 0111	MOC	1	3	24/01/2025 17:19	25/01/2025 08:15	INTERNA;NAO PROGRAMADA;MEIO AMBIENTE;ARVORE OU VEGETACAO	13800	242	18170	3614,27
323	390	13964282-1	1	2025	12951	PAN 0105	PAN	1	3	24/01/2025 17:20	25/01/2025 02:33	INTERNA;NAO PROGRAMADA;MEIO AMBIENTE;ARVORE OU VEGETACAO	13800	906	49753	8339,48
324	390	13964294-1	1	2025	15822	TSE 0104	TSE	1	3	24/01/2025 17:21	25/01/2025 12:24	INTERNA;NAO PROGRAMADA;MEIO AMBIENTE;ARVORE OU VEGETACAO	240	1	125707	19,05
325	390	13964295-1	1	2025	12956	PEN 0109	PEN	1	3	24/01/2025 17:22	25/01/2025 09:09	INTERNA;NAO PROGRAMADA;MEIO AMBIENTE;VENTO	240	35	65301	546,50
326	390	13964296-1	1	2025	12823	SOC 0103	SOC	1	3	24/01/2025 17:22	25/01/2025 14:51	INTERNA;NAO PROGRAMADA;MEIO AMBIENTE;ARVORE OU VEGETACAO	240	4	39064	85,93
327	390	13964310-1	1	2025	12853	BAL 0108	BAL	1	3	24/01/2025 17:23	25/01/2025 22:23	INTERNA;NAO PROGRAMADA;MEIO AMBIENTE;ARVORE OU VEGETACAO	13800	50	71331	1450,33
328	390	13964316-1	1	2025	12835	ANC 0108	ANC	1	3	24/01/2025 17:23	24/01/2025 21:45	INTERNA;NAO PROGRAMADA;MEIO AMBIENTE;ARVORE OU VEGETACAO	13800	4047	50220	1060,08
329	390	13964319-1	1	2025	16578	COT 0114	COT	1	3	24/01/2025 17:23	25/01/2025 15:04	INTERNA;NAO PROGRAMADA;MEIO AMBIENTE;DESCARGA ATMOSFERICA	13800	1	44995	21,67



330	390	13964328-1	1	2025	12995	VPA 0107	VPA	1	3	24/01/2025 17:24	25/01/2025 17:47	INTERNA;NAO PROGRAMADA;MEIO AMBIENTE;ARVORE OU VEGETACAO	240	59	23652	217,37
331	390	13964333-1	1	2025	12946	MOR 0106	MOR	1	3	24/01/2025 17:24	25/01/2025 15:40	INTERNA;NAO PROGRAMADA;MEIO AMBIENTE;ARVORE OU VEGETACAO	13800	1119	23556	17408,63
332	390	13964334-1	1	2025	15835	ITA 0105	ITA	1	3	24/01/2025 17:24	25/01/2025 09:20	INTERNA;NAO PROGRAMADA;MEIO AMBIENTE;VENTO	13800	20	22285	318,41
333	390	13964387-1	1	2025	16576	CPI 0106	CPI	1	3	24/01/2025 17:32	25/01/2025 13:40	INTERNA;NAO PROGRAMADA;MEIO AMBIENTE;ARVORE OU VEGETACAO	240	3	88134	60,38
334	390	13964394-1	1	2025	15841	BAI 0103	BAI	1	3	24/01/2025 17:33	25/01/2025 09:27	INTERNA;NAO PROGRAMADA;MEIO AMBIENTE;VENTO	240	1	66411	15,90
335	390	13964422-1	1	2025	12999	VTA 0104	VTA	1	3	24/01/2025 17:01	24/01/2025 18:01	INTERNA;NAO PROGRAMADA;MEIO AMBIENTE;VENTO	240	113	68392	111,78
336	390	13964426-1	1	2025	15835	ITA 0110	ITA	1	3	24/01/2025 17:36	25/01/2025 04:00	INTERNA;NAO PROGRAMADA;MEIO AMBIENTE;ARVORE OU VEGETACAO	13800	139	22285	1444,13
337	390	13964428-1	1	2025	12971	SMA 0108	SMA	1	3	24/01/2025 17:37	25/01/2025 18:35	INTERNA;NAO PROGRAMADA;MEIO AMBIENTE;ARVORE OU VEGETACAO	240	1	100114	0,11
338	390	13964463-1	1	2025	12900	CUP 0110	CUP	1	3	24/01/2025 17:41	25/01/2025 06:32	INTERNA;NAO PROGRAMADA;MEIO AMBIENTE;VENTO	13800	74	109110	950,18
339	390	13964477-1	1	2025	16602	RTA 0102	RTA	1	3	24/01/2025 17:06	25/01/2025 00:35	INTERNA;NAO PROGRAMADA;MEIO AMBIENTE;ARVORE OU VEGETACAO	13800	301	14846	2253,24
340	390	13964478-1	1	2025	12993	VGU 0103	VGU	1	3	24/01/2025 17:43	25/01/2025 11:45	INTERNA;NAO PROGRAMADA;MEIO AMBIENTE;VENTO	13800	483	23293	5799,53
341	390	13964496-1	1	2025	16581	JAN 0104	JAN	1	3	24/01/2025 17:45	25/01/2025 16:15	INTERNA;NAO PROGRAMADA;MEIO AMBIENTE;VENTO	240	1	80705	22,50
342	390	13964497-1	1	2025	15833	ITN 0107	ITN	1	3	24/01/2025 11:06	25/01/2025 16:34	INTERNA;NAO PROGRAMADA;MEIO AMBIENTE;VENTO	13800	1	100631	29,47
343	390	13964538-1	1	2025	16585	MBE 0110	MBE	1	3	24/01/2025 17:49	25/01/2025 11:00	INTERNA;NAO PROGRAMADA;MEIO AMBIENTE;VENTO	13800	1	109627	17,18
344	390	13964539-1	1	2025	12983	TIR 0108	TIR	1	3	24/01/2025 17:49	25/01/2025 10:49	INTERNA;NAO PROGRAMADA;MEIO AMBIENTE;VENTO	240	1	124991	17,00
345	390	13964543-1	1	2025	16591	TUC 0104	TUC	1	3	24/01/2025 17:49	25/01/2025 20:32	INTERNA;NAO PROGRAMADA;MEIO AMBIENTE;ARVORE OU VEGETACAO	13800	57	51840	1522,57
346	390	13964555-1	1	2025	15813	JKU 0108	JKU	1	3	24/01/2025 17:51	25/01/2025 08:37	INTERNA;NAO PROGRAMADA;MEIO AMBIENTE;VENTO	13800	95	26572	1164,75
347	390	13964559-1	1	2025	12843	BFU 0108	BFU	1	3	24/01/2025 17:51	25/01/2025 08:16	INTERNA;NAO PROGRAMADA;MEIO AMBIENTE;VENTO	13800	46	50308	663,38
348	390	13964563-1	1	2025	15826	MSA 0103	MSA	1	3	24/01/2025 17:52	25/01/2025 09:16	INTERNA;NAO PROGRAMADA;MEIO AMBIENTE;VENTO	240	58	92107	892,65
349	390	13964564-1	1	2025	16585	MBE 0113	MBE	1	3	24/01/2025 17:52	25/01/2025 10:56	INTERNA;NAO PROGRAMADA;MEIO AMBIENTE;VENTO	240	2	109627	34,14
350	390	13964567-1	1	2025	12887	CLA 0112	CLA	1	3	24/01/2025 17:53	25/01/2025 18:54	INTERNA;NAO PROGRAMADA;MEIO AMBIENTE;ARVORE OU VEGETACAO	240	24	56889	600,27
351	390	13964583-1	1	2025	15833	ITN 0107	ITN	1	3	24/01/2025 17:55	25/01/2025 10:00	INTERNA;NAO PROGRAMADA;MEIO AMBIENTE;VENTO	13800	1	100631	16,08
352	390	13964584-1	1	2025	12853	BAL 0112	BAL	1	3	24/01/2025 17:55	25/01/2025 12:53	INTERNA;NAO PROGRAMADA;MEIO AMBIENTE;VENTO	240	1	71331	18,96
353	390	13964588-1	1	2025	16587	PAR 0109	PAR	1	3	24/01/2025 17:55	25/01/2025 13:44	INTERNA;NAO PROGRAMADA;MEIO AMBIENTE;ARVORE OU VEGETACAO	13800	8	27017	158,54
354	390	13964600-1	1	2025	12845	BAR 0108	BAR	1	3	24/01/2025 17:56	25/01/2025 10:54	INTERNA;NAO PROGRAMADA;MEIO AMBIENTE;VENTO	240	1	120759	16,97
355	390	13964612-1	1	2025	12853	BAL 0115	BAL	1	3	24/01/2025 17:58	25/01/2025 21:43	INTERNA;NAO PROGRAMADA;MEIO AMBIENTE;ARVORE OU VEGETACAO	13800	370	71331	4946,22
356	390	13964619-1	1	2025	12929	LAP 0108	LAP	1	3	24/01/2025 18:00	25/01/2025 15:01	INTERNA;NAO PROGRAMADA;MEIO AMBIENTE;VENTO	240	1	35051	21,01
357	390	13964631-1	1	2025	12880	CVE 0104	CVE	1	3	24/01/2025 18:01	25/01/2025 15:33	INTERNA;NAO PROGRAMADA;MEIO AMBIENTE;ARVORE OU VEGETACAO	240	1	37365	2,80



358	390	13964641-1	1	2025	12997	VPR 0108	VPR	1	3	24/01/2025 18:02	25/01/2025 16:45	INTERNA;NAO PROGRAMADA;MEIO AMBIENTE;ARVORE OU VEGETACAO	240	2	79765	45,43
359	390	13964674-1	1	2025	12845	BAR 0105	BAR	1	3	24/01/2025 18:05	25/01/2025 09:25	INTERNA;NAO PROGRAMADA;MEIO AMBIENTE;ARVORE OU VEGETACAO	13800	20	120759	306,45
360	390	13964675-1	1	2025	16576	CPI 0102	CPI	1	3	24/01/2025 18:05	25/01/2025 00:03	INTERNA;NAO PROGRAMADA;MEIO AMBIENTE;VENTO	13800	315	88134	1831,20
361	390	13964705-1	1	2025	12916	MNO 0103	MNO	1	3	24/01/2025 18:09	25/01/2025 10:40	INTERNA;NAO PROGRAMADA;MEIO AMBIENTE;ARVORE OU VEGETACAO	240	1	28279	16,52
362	390	13964727-1	1	2025	15833	ITN 0105	ITN	1	3	24/01/2025 18:12	25/01/2025 09:46	INTERNA;NAO PROGRAMADA;MEIO AMBIENTE;VENTO	240	1	100631	0,22
363	390	13964752-1	1	2025	12999	VTA 0103	VTA	1	3	24/01/2025 18:15	24/01/2025 21:36	INTERNA;NAO PROGRAMADA;MEIO AMBIENTE;VENTO	13800	1324	68392	3526,62
364	390	13964784-1	1	2025	12883	CAT 0106	CAT	1	3	24/01/2025 17:33	25/01/2025 10:49	INTERNA;NAO PROGRAMADA;MEIO AMBIENTE;VENTO	240	6	20874	103,56
365	390	13964792-1	1	2025	12934	MAT 0104	MAT	1	3	24/01/2025 18:19	25/01/2025 10:35	INTERNA;NAO PROGRAMADA;MEIO AMBIENTE;VENTO	13800	1	139292	16,26
366	390	13964819-1	1	2025	12845	BAR 0113	BAR	1	3	24/01/2025 18:22	25/01/2025 09:03	INTERNA;NAO PROGRAMADA;MEIO AMBIENTE;VENTO	240	1	120759	14,67
367	390	13964830-1	1	2025	12952	PRE 0103	PRE	1	3	24/01/2025 18:24	25/01/2025 07:35	INTERNA;NAO PROGRAMADA;MEIO AMBIENTE;ARVORE OU VEGETACAO	13800	3	39688	39,56
368	390	13964885-1	1	2025	16578	COT 0104	COT	1	3	24/01/2025 18:31	25/01/2025 10:52	INTERNA;NAO PROGRAMADA;MEIO AMBIENTE;VENTO	240	1	44995	16,35
369	390	13964902-1	1	2025	12956	PEN 0113	PEN	1	3	24/01/2025 16:48	25/01/2025 01:50	INTERNA;NAO PROGRAMADA;MEIO AMBIENTE;VENTO	13800	250	65301	2259,51
370	390	13964906-1	1	2025	12845	BAR 0114	BAR	1	3	24/01/2025 18:33	25/01/2025 06:27	INTERNA;NAO PROGRAMADA;MEIO AMBIENTE;ARVORE OU VEGETACAO	13800	86	120759	1023,57
371	390	13964919-1	1	2025	12971	SMA 0109	SMA	1	3	24/01/2025 18:34	25/01/2025 01:25	INTERNA;NAO PROGRAMADA;MEIO AMBIENTE;ARVORE OU VEGETACAO	13800	653	100114	4477,22
372	390	13964961-1	1	2025	12895	COG 0113	COG	1	3	24/01/2025 18:39	25/01/2025 08:47	INTERNA;NAO PROGRAMADA;MEIO AMBIENTE;VENTO	240	2	57779	28,28
373	390	13964962-1	1	2025	12951	PAN 0111	PAN	1	3	24/01/2025 18:39	25/01/2025 12:39	INTERNA;NAO PROGRAMADA;MEIO AMBIENTE;ARVORE OU VEGETACAO	13800	11	49753	198,06
374	390	13964974-1	1	2025	12986	TTI 0102	TTI	1	3	24/01/2025 18:41	24/01/2025 23:17	INTERNA;NAO PROGRAMADA;MEIO AMBIENTE;VENTO	13800	2462	36424	11150,46
375	390	13965018-1	1	2025	16578	COT 0104	COT	1	3	24/01/2025 18:47	25/01/2025 13:24	INTERNA;NAO PROGRAMADA;MEIO AMBIENTE;VENTO	240	1	44995	18,62
376	390	13965033-1	1	2025	17112	CAM 0103	CAM	1	3	24/01/2025 18:49	24/01/2025 22:30	INTERNA;NAO PROGRAMADA;MEIO AMBIENTE;ARVORE OU VEGETACAO	13800	1131	53051	4139,15
377	390	13965034-1	1	2025	12983	TIR 0103	TIR	1	3	24/01/2025 18:49	25/01/2025 12:01	INTERNA;NAO PROGRAMADA;MEIO AMBIENTE;VENTO	13800	36	124991	619,39
378	390	13965041-1	1	2025	16583	MAU 0103	MAU	1	3	24/01/2025 18:51	25/01/2025 09:28	INTERNA;NAO PROGRAMADA;MEIO AMBIENTE;VENTO	240	1	90159	14,62
379	390	13965053-1	1	2025	16585	MBE 0112	MBE	1	3	24/01/2025 18:51	25/01/2025 11:25	INTERNA;NAO PROGRAMADA;MEIO AMBIENTE;ARVORE OU VEGETACAO	240	1	109627	16,56
380	390	13965110-1	1	2025	12843	BFU 0111	BFU	1	3	24/01/2025 18:59	25/01/2025 00:52	INTERNA;NAO PROGRAMADA;MEIO AMBIENTE;ARVORE OU VEGETACAO	13800	82	50308	481,61
381	390	13965111-1	1	2025	15841	BAI 0111	BAI	1	3	24/01/2025 18:59	25/01/2025 10:36	INTERNA;NAO PROGRAMADA;MEIO AMBIENTE;VENTO	13800	85	66411	1326,92
382	390	13965116-1	1	2025	12956	PEN 0109	PEN	1	3	24/01/2025 19:00	25/01/2025 00:45	INTERNA;NAO PROGRAMADA;MEIO AMBIENTE;ARVORE OU VEGETACAO	13800	95	65301	545,85
383	390	13965117-1	1	2025	15830	MAD 0107	MAD	1	3	24/01/2025 19:00	25/01/2025 11:10	INTERNA;NAO PROGRAMADA;MEIO AMBIENTE;VENTO	13800	2	103225	32,31
384	390	13965168-1	1	2025	16581	BRU 0107	BRU	1	3	24/01/2025 19:07	25/01/2025 03:14	INTERNA;NAO PROGRAMADA;MEIO AMBIENTE;VENTO	13800	197	80705	1598,16
385	390	13965169-1	1	2025	12956	PEN 0108	PEN	1	3	24/01/2025 19:08	25/01/2025 09:58	INTERNA;NAO PROGRAMADA;MEIO AMBIENTE;VENTO	240	19	65301	281,91



386	390	13965172-1	1	2025	12835	ANC 0105	ANC	1	3	24/01/2025 19:08	25/01/2025 00:35	INTERNA;NAO PROGRAMADA;MEIO AMBIENTE;VENTO	13800	7843	50220	23130,15
387	390	13965200-1	1	2025	12934	MAT 0104	MAT	1	3	24/01/2025 19:11	25/01/2025 10:15	INTERNA;NAO PROGRAMADA;MEIO AMBIENTE;VENTO	240	2	139292	30,13
388	390	13965202-1	1	2025	12986	TTI 0110	TTI	1	3	24/01/2025 19:04	25/01/2025 11:49	INTERNA;NAO PROGRAMADA;MEIO AMBIENTE;VENTO	240	3	36424	2,94
389	390	13965205-1	1	2025	12853	BAL 0112	BAL	1	3	24/01/2025 19:11	24/01/2025 22:16	INTERNA;NAO PROGRAMADA;MEIO AMBIENTE;VENTO	13800	1171	71331	3610,66
390	390	13965206-1	1	2025	16594	VME 0105	VME	1	3	24/01/2025 19:11	25/01/2025 14:48	INTERNA;NAO PROGRAMADA;MEIO AMBIENTE;ARVORE OU VEGETACAO	13800	80	91841	1569,40
391	390	13965216-1	1	2025	16600	JAC 0107	JAC	1	3	24/01/2025 19:12	24/01/2025 22:56	INTERNA;NAO PROGRAMADA;MEIO AMBIENTE;VENTO	13800	586	64702	2194,40
392	390	13965220-1	1	2025	12912	GNA 0112	GNA	1	3	24/01/2025 19:12	25/01/2025 06:42	INTERNA;NAO PROGRAMADA;MEIO AMBIENTE;ARVORE OU VEGETACAO	13800	742	98342	8533,62
393	390	13965241-1	1	2025	15836	GPR 0102	GPR	1	3	24/01/2025 19:14	25/01/2025 13:05	INTERNA;NAO PROGRAMADA;MEIO AMBIENTE;ARVORE OU VEGETACAO	13800	71	66661	1267,37
394	390	13965248-1	1	2025	13000	VIT 0106	VIT	1	3	24/01/2025 19:14	25/01/2025 09:56	INTERNA;NAO PROGRAMADA;MEIO AMBIENTE;VENTO	240	1	103253	1,37
395	390	13965252-1	1	2025	15836	GPR 0107	GPR	1	3	24/01/2025 19:14	25/01/2025 15:57	INTERNA;NAO PROGRAMADA;MEIO AMBIENTE;ARVORE OU VEGETACAO	13800	7	66661	12,05
396	390	13965339-1	1	2025	12845	BAR 0106	BAR	1	3	24/01/2025 19:20	25/01/2025 14:33	INTERNA;NAO PROGRAMADA;MEIO AMBIENTE;ARVORE OU VEGETACAO	240	2	120759	38,44
397	390	13965351-1	1	2025	12950	OSA 0112	OSA	1	3	24/01/2025 19:21	25/01/2025 11:26	INTERNA;NAO PROGRAMADA;MEIO AMBIENTE;VENTO	240	1	53838	16,08
398	390	13965358-1	1	2025	16585	MBE 0108	MBE	1	3	24/01/2025 19:21	25/01/2025 10:53	INTERNA;NAO PROGRAMADA;MEIO AMBIENTE;VENTO	240	1	109627	15,52
399	390	13965416-1	1	2025	16594	VME 0110	VME	1	3	24/01/2025 19:25	25/01/2025 11:11	INTERNA;NAO PROGRAMADA;MEIO AMBIENTE;VENTO	240	11	91841	173,39
400	390	13965434-1	1	2025	12987	UTI 0103	UTI	1	3	24/01/2025 19:27	25/01/2025 03:15	INTERNA;NAO PROGRAMADA;MEIO AMBIENTE;VENTO	13800	258	68195	2012,19
401	390	13965444-1	1	2025	15838	CON 0106	CON	1	3	24/01/2025 19:22	25/01/2025 03:22	INTERNA;NAO PROGRAMADA;MEIO AMBIENTE;ARVORE OU VEGETACAO	13800	244	22090	1511,44
402	390	13965457-1	1	2025	16579	GUM 0103	GUM	1	3	24/01/2025 19:04	24/01/2025 22:53	INTERNA;NAO PROGRAMADA;MEIO AMBIENTE;VENTO	13800	1723	82579	4891,51
403	390	13965480-1	1	2025	12973	SND 0104	SND	1	3	24/01/2025 19:30	25/01/2025 08:21	INTERNA;NAO PROGRAMADA;MEIO AMBIENTE;VENTO	240	2	52410	25,68
404	390	13965484-1	1	2025	12853	BAL 0112	BAL	1	3	24/01/2025 19:30	24/01/2025 21:54	INTERNA;NAO PROGRAMADA;MEIO AMBIENTE;VENTO	13800	388	71331	925,27
405	390	13965539-1	1	2025	12900	CUP 0112	CUP	1	3	24/01/2025 19:34	25/01/2025 03:25	INTERNA;NAO PROGRAMADA;MEIO AMBIENTE;VENTO	13800	1583	109110	10171,45
406	390	13965551-1	1	2025	16599	GVI 0108	GVI	1	3	24/01/2025 19:31	25/01/2025 06:00	INTERNA;NAO PROGRAMADA;MEIO AMBIENTE;ARVORE OU VEGETACAO	13800	39	104629	409,26
407	390	13965564-1	1	2025	12997	VPR 0110	VPR	1	3	24/01/2025 19:37	25/01/2025 12:45	INTERNA;NAO PROGRAMADA;MEIO AMBIENTE;VENTO	240	1	79765	17,13
408	390	13965585-1	1	2025	15841	BAI 0105	BAI	1	3	24/01/2025 19:37	24/01/2025 20:37	INTERNA;NAO PROGRAMADA;MEIO AMBIENTE;VENTO	13800	3343	66411	367,30
409	390	13965600-1	1	2025	16581	JAN 0105	JAN	1	3	24/01/2025 19:40	25/01/2025 13:33	INTERNA;NAO PROGRAMADA;MEIO AMBIENTE;VENTO	240	1	80705	17,88
410	390	13965651-1	1	2025	12982	TMR 0105	TMR	1	3	24/01/2025 19:45	25/01/2025 18:10	INTERNA;NAO PROGRAMADA;MEIO AMBIENTE;VENTO	240	1	50721	22,41
411	390	13965652-1	1	2025	12971	SMA 0107	SMA	1	3	24/01/2025 19:45	25/01/2025 15:10	INTERNA;NAO PROGRAMADA;MEIO AMBIENTE;DESCARGA ATMOSFERICA	13800	41	100114	796,50
412	390	13965665-1	1	2025	15822	TSE 0113	TSE	1	3	24/01/2025 19:46	24/01/2025 21:41	INTERNA;NAO PROGRAMADA;MEIO AMBIENTE;ARVORE OU VEGETACAO	13800	939	125707	1790,62
413	390	13965712-1	1	2025	16577	CLE 0111	CLE	1	3	24/01/2025 19:32	25/01/2025 02:17	INTERNA;NAO PROGRAMADA;MEIO AMBIENTE;ARVORE OU VEGETACAO	13800	221	28347	1490,24



414	390	13965736-1	1	2025	12951	PAN 0109	PAN	1	3	24/01/2025 19:53	25/01/2025 08:47	INTERNA;NAO PROGRAMADA;MEIO AMBIENTE;ARVORE OU VEGETACAO	13800	113	49753	1456,73
415	390	13965738-1	1	2025	12966	RPI 0105	RPI	1	3	24/01/2025 19:54	25/01/2025 09:37	INTERNA;NAO PROGRAMADA;MEIO AMBIENTE;VENTO	13800	107	69202	1468,01
416	390	13965752-1	1	2025	16576	CPI 0108	CPI	1	3	24/01/2025 19:55	24/01/2025 23:16	INTERNA;NAO PROGRAMADA;MEIO AMBIENTE;VENTO	13800	366	88134	1226,41
417	390	13965755-1	1	2025	16591	TUC 0108	TUC	1	3	24/01/2025 19:55	25/01/2025 14:35	INTERNA;NAO PROGRAMADA;MEIO AMBIENTE;ARVORE OU VEGETACAO	13800	24	51840	448,09
418	390	13965761-1	1	2025	12986	TTI 0102	TTI	1	3	24/01/2025 19:56	25/01/2025 10:17	INTERNA;NAO PROGRAMADA;MEIO AMBIENTE;VENTO	240	118	36424	166,90
419	390	13965765-1	1	2025	12966	RPI 0109	RPI	1	3	24/01/2025 19:56	25/01/2025 11:06	INTERNA;NAO PROGRAMADA;MEIO AMBIENTE;VENTO	13800	0	69202	0,00
420	390	13965771-1	1	2025	15817	ERM 0108	ERM	1	3	24/01/2025 19:57	25/01/2025 09:16	INTERNA;NAO PROGRAMADA;MEIO AMBIENTE;VENTO	240	1	92291	13,32
421	390	13965829-1	1	2025	12971	SMA 0110	SMA	1	3	24/01/2025 20:04	25/01/2025 06:26	INTERNA;NAO PROGRAMADA;MEIO AMBIENTE;ARVORE OU VEGETACAO	13800	49	100114	508,46
422	390	13965833-1	1	2025	15833	ITN 0105	ITN	1	3	24/01/2025 16:47	25/01/2025 09:22	INTERNA;NAO PROGRAMADA;MEIO AMBIENTE;VENTO	13800	1217	100631	20181,92
423	390	13965835-1	1	2025	12977	HCL 0105	HCL	1	3	24/01/2025 20:04	25/01/2025 12:44	INTERNA;NAO PROGRAMADA;MEIO AMBIENTE;ARVORE OU VEGETACAO	13800	526	30106	6618,25
424	390	13965845-1	1	2025	16578	COT 0104	COT	1	3	24/01/2025 20:06	25/01/2025 08:58	INTERNA;NAO PROGRAMADA;MEIO AMBIENTE;ARVORE OU VEGETACAO	13800	8	44995	102,95
425	390	13965850-1	1	2025	15815	GER 0103	GER	1	3	24/01/2025 20:07	25/01/2025 11:52	INTERNA;NAO PROGRAMADA;MEIO AMBIENTE;VENTO	13800	5	56129	78,76
426	390	13965866-1	1	2025	12956	PEN 0108	PEN	1	3	24/01/2025 19:09	25/01/2025 03:49	INTERNA;NAO PROGRAMADA;MEIO AMBIENTE;VENTO	13800	132	65301	281,70
427	390	13965869-1	1	2025	16578	COT 0112	COT	1	3	24/01/2025 20:08	25/01/2025 03:00	INTERNA;NAO PROGRAMADA;MEIO AMBIENTE;ARVORE OU VEGETACAO	13800	9	44995	61,75
428	390	13965887-1	1	2025	12845	BAR 0106	BAR	1	3	24/01/2025 20:11	25/01/2025 10:05	INTERNA;NAO PROGRAMADA;MEIO AMBIENTE;VENTO	240	1	120759	13,90
429	390	13965906-1	1	2025	12821	ABR 0104	ABR	1	3	24/01/2025 20:14	25/01/2025 02:31	INTERNA;NAO PROGRAMADA;MEIO AMBIENTE;ARVORE OU VEGETACAO	13800	85	13981	535,17
430	390	13965912-1	1	2025	12966	RPI 0105	RPI	1	3	24/01/2025 20:14	25/01/2025 15:24	INTERNA;NAO PROGRAMADA;MEIO AMBIENTE;VENTO	13800	38	69202	728,05
431	390	13965964-1	1	2025	15817	ERM 0102	ERM	1	3	24/01/2025 15:37	25/01/2025 02:56	INTERNA;NAO PROGRAMADA;MEIO AMBIENTE;VENTO	13800	638	92291	7223,93
432	390	13965973-1	1	2025	16598	CAC 2302	CAC	1	3	24/01/2025 20:23	25/01/2025 09:49	INTERNA;NAO PROGRAMADA;MEIO AMBIENTE;ARVORE OU VEGETACAO	240	1	28167	13,43
433	390	13965979-1	1	2025	12853	BAL 0110	BAL	1	3	24/01/2025 20:24	25/01/2025 13:52	INTERNA;NAO PROGRAMADA;MEIO AMBIENTE;VENTO	13800	35	71331	611,00
434	390	13965998-1	1	2025	16588	SAM 0109	SAM	1	3	24/01/2025 20:27	25/01/2025 12:30	INTERNA;NAO PROGRAMADA;MEIO AMBIENTE;ARVORE OU VEGETACAO	13800	83	54129	1332,43
435	390	13966025-1	1	2025	15817	ERM 0111	ERM	1	3	24/01/2025 20:33	25/01/2025 15:43	INTERNA;NAO PROGRAMADA;MEIO AMBIENTE;VENTO	13800	2	92291	38,32
436	390	13966035-1	1	2025	12956	PEN 0108	PEN	1	3	24/01/2025 20:35	25/01/2025 12:30	INTERNA;NAO PROGRAMADA;MEIO AMBIENTE;VENTO	13800	1	65301	15,92
437	390	13966051-1	1	2025	16601	PLA 0103	PLA	1	3	24/01/2025 20:38	25/01/2025 11:00	INTERNA;NAO PROGRAMADA;MEIO AMBIENTE;ARVORE OU VEGETACAO	13800	105	20896	1508,15
438	390	13966052-1	1	2025	12837	ANB 0110	ANB	1	3	24/01/2025 20:38	25/01/2025 07:52	INTERNA;NAO PROGRAMADA;MEIO AMBIENTE;VENTO	13800	458	47532	5140,80
439	390	13966060-1	1	2025	12956	PEN 0109	PEN	1	3	24/01/2025 20:40	25/01/2025 20:03	INTERNA;NAO PROGRAMADA;MEIO AMBIENTE;ARVORE OU VEGETACAO	13800	398	65301	4609,77
440	390	13966065-1	1	2025	15821	TAI 0107	TAI	1	3	24/01/2025 20:41	25/01/2025 10:08	INTERNA;NAO PROGRAMADA;MEIO AMBIENTE;VENTO	13800	5	97518	67,22
441	390	13966080-1	1	2025	12977	SUM 0108	SUM	1	3	24/01/2025 20:44	25/01/2025 13:25	INTERNA;NAO PROGRAMADA;MEIO AMBIENTE;ARVORE OU VEGETACAO	240	77	30106	1284,57



442	390	13966125-1	1	2025	16595	ALP 0104	ALP	1	3	24/01/2025 20:53	26/01/2025 00:27	INTERNA;NAO PROGRAMADA;MEIO AMBIENTE;ARVORE OU VEGETACAO	240	1	39482	27,57
443	390	13966127-1	1	2025	15829	MPA 0105	MPA	1	3	24/01/2025 20:53	25/01/2025 02:56	INTERNA;NAO PROGRAMADA;MEIO AMBIENTE;VENTO	13800	351	80204	1132,85
444	390	13966129-1	1	2025	15829	MPA 0106	MPA	1	3	24/01/2025 15:56	25/01/2025 03:25	INTERNA;NAO PROGRAMADA;MEIO AMBIENTE;VENTO	13800	1987	80204	9853,31
445	390	13966131-1	1	2025	15841	BAI 0108	BAI	1	3	24/01/2025 20:54	25/01/2025 09:03	INTERNA;NAO PROGRAMADA;MEIO AMBIENTE;ARVORE OU VEGETACAO	13800	219	66411	2658,13
446	390	13966159-1	1	2025	12880	CVE 0102	CVE	1	3	24/01/2025 20:59	25/01/2025 10:34	INTERNA;NAO PROGRAMADA;MEIO AMBIENTE;ARVORE OU VEGETACAO	240	1	37365	13,58
447	390	13966166-1	1	2025	12928	JUQ 0106	JUQ	1	3	24/01/2025 21:00	25/01/2025 06:23	INTERNA;NAO PROGRAMADA;MEIO AMBIENTE;ARVORE OU VEGETACAO	240	1	19477	9,37
448	390	13966169-1	1	2025	12947	NAC 0109	NAC	1	3	24/01/2025 21:01	25/01/2025 14:10	INTERNA;NAO PROGRAMADA;MEIO AMBIENTE;ARVORE OU VEGETACAO	13800	3	112370	51,44
449	390	13966180-1	1	2025	12946	MOR 0102	MOR	1	3	24/01/2025 17:16	25/01/2025 09:30	INTERNA;NAO PROGRAMADA;MEIO AMBIENTE;ARVORE OU VEGETACAO	13800	49	23556	795,94
450	390	13966230-1	1	2025	12915	HIP 0112	HIP	1	3	24/01/2025 21:06	25/01/2025 06:08	INTERNA;NAO PROGRAMADA;MEIO AMBIENTE;ARVORE OU VEGETACAO	13800	267	23354	210,30
451	390	13966234-1	1	2025	15829	MPA 0106	MPA	1	3	24/01/2025 12:08	25/01/2025 09:48	INTERNA;NAO PROGRAMADA;MEIO AMBIENTE;VENTO	240	2	80204	41,20
452	390	13966242-1	1	2025	12957	PER 0111	PER	1	3	24/01/2025 18:08	25/01/2025 09:15	INTERNA;NAO PROGRAMADA;MEIO AMBIENTE;ARVORE OU VEGETACAO	13800	223	104304	3373,43
453	390	13966246-1	1	2025	16594	VME 0105	VME	1	3	24/01/2025 21:10	25/01/2025 08:18	INTERNA;NAO PROGRAMADA;MEIO AMBIENTE;VENTO	13800	262	91841	2916,13
454	390	13966277-1	1	2025	16585	MBE 0105	MBE	1	3	24/01/2025 18:17	25/01/2025 05:45	INTERNA;NAO PROGRAMADA;MEIO AMBIENTE;VENTO	13800	400	109627	4591,11
455	390	13966281-1	1	2025	16599	GVI 0108	GVI	1	3	24/01/2025 21:14	25/01/2025 10:59	INTERNA;NAO PROGRAMADA;MEIO AMBIENTE;VENTO	240	1	104629	13,74
456	390	13966298-1	1	2025	12956	PEN 0111	PEN	1	3	24/01/2025 21:18	25/01/2025 22:40	INTERNA;NAO PROGRAMADA;MEIO AMBIENTE;ARVORE OU VEGETACAO	13800	1	65301	25,36
457	390	13966317-1	1	2025	12956	PEN 0110	PEN	1	3	24/01/2025 21:22	25/01/2025 11:11	INTERNA;NAO PROGRAMADA;MEIO AMBIENTE;VENTO	240	1	65301	13,81
458	390	13966331-1	1	2025	12957	PER 0104	PER	1	3	24/01/2025 21:25	25/01/2025 09:12	INTERNA;NAO PROGRAMADA;MEIO AMBIENTE;VENTO	13800	304	104304	3583,48
459	390	13966336-1	1	2025	12928	JUQ 0102	JUQ	1	3	24/01/2025 21:22	25/01/2025 03:34	INTERNA;NAO PROGRAMADA;MEIO AMBIENTE;ARVORE OU VEGETACAO	13800	16	19477	99,15
460	390	13966386-1	1	2025	12855	BRA 0106	BRA	1	3	24/01/2025 21:32	25/01/2025 09:22	INTERNA;NAO PROGRAMADA;MEIO AMBIENTE;DESCARGA ATMOSFERICA	13800	174	24239	2057,50
461	390	13966392-1	1	2025	15829	MPA 0103	MPA	1	3	24/01/2025 16:52	25/01/2025 00:15	INTERNA;NAO PROGRAMADA;MEIO AMBIENTE;VENTO	13800	119	80204	879,21
462	390	13966401-1	1	2025	12956	PEN 0111	PEN	1	3	24/01/2025 21:36	25/01/2025 14:15	INTERNA;NAO PROGRAMADA;MEIO AMBIENTE;ARVORE OU VEGETACAO	13800	3	65301	49,96
463	390	13966431-1	1	2025	15826	MSA 0114	MSA	1	3	24/01/2025 21:42	25/01/2025 08:24	INTERNA;NAO PROGRAMADA;MEIO AMBIENTE;VENTO	13800	61	92107	652,09
464	390	13966447-1	1	2025	12983	TIR 0109	TIR	1	3	24/01/2025 21:47	25/01/2025 12:06	INTERNA;NAO PROGRAMADA;MEIO AMBIENTE;VENTO	13800	2	124991	28,63
465	390	13966521-1	1	2025	16595	ALP 0104	ALP	1	3	24/01/2025 22:08	25/01/2025 18:45	INTERNA;NAO PROGRAMADA;MEIO AMBIENTE;ARVORE OU VEGETACAO	13800	69	39482	1287,07
466	390	13966527-1	1	2025	12928	JUQ 0102	JUQ	1	3	24/01/2025 22:09	25/01/2025 01:40	INTERNA;NAO PROGRAMADA;MEIO AMBIENTE;ARVORE OU VEGETACAO	13800	22	19477	77,24
467	390	13966542-1	1	2025	12853	BAL 0112	BAL	1	3	24/01/2025 22:13	25/01/2025 02:24	INTERNA;NAO PROGRAMADA;MEIO AMBIENTE;VENTO	13800	377	71331	1573,03
468	390	13966544-1	1	2025	15834	ITP 0111	ITP	1	3	24/01/2025 22:14	25/01/2025 09:29	INTERNA;NAO PROGRAMADA;MEIO AMBIENTE;VENTO	13800	1	63654	1,80



469	390	13966553-1	1	2025	15834	ITP 0102	ITP	1	3	24/01/2025 22:17	25/01/2025 03:26	INTERNA;NAO PROGRAMADA;MEIO AMBIENTE;VENTO	13800	45	63654	232,21
470	390	13966560-1	1	2025	15817	ERM 0108	ERM	1	3	24/01/2025 22:19	25/01/2025 15:19	INTERNA;NAO PROGRAMADA;MEIO AMBIENTE;ARVORE OU VEGETACAO	240	3	92291	50,98
471	390	13966584-1	1	2025	12956	PEN 0109	PEN	1	3	24/01/2025 22:28	25/01/2025 15:30	INTERNA;NAO PROGRAMADA;MEIO AMBIENTE;ARVORE OU VEGETACAO	240	2	65301	7,50
472	390	13966615-1	1	2025	16572	BRU 0103	BRU	1	3	24/01/2025 22:37	25/01/2025 00:01	INTERNA;NAO PROGRAMADA;MEIO AMBIENTE;ARVORE OU VEGETACAO	13800	1	55755	1,39
473	390	13966620-1	1	2025	12973	SND 0105	SND	1	3	24/01/2025 22:39	25/01/2025 13:09	INTERNA;NAO PROGRAMADA;MEIO AMBIENTE;ARVORE OU VEGETACAO	13800	80	52410	1159,80
474	390	13966632-1	1	2025	12971	SMA 0111	SMA	1	3	24/01/2025 22:41	25/01/2025 16:00	INTERNA;NAO PROGRAMADA;MEIO AMBIENTE;VENTO	13800	31	100114	536,85
475	390	13966674-1	1	2025	16599	GVI 0103	GVI	1	3	24/01/2025 15:22	25/01/2025 13:08	INTERNA;NAO PROGRAMADA;MEIO AMBIENTE;DESCARGA ATMOSFERICA	240	1	104629	21,77
476	390	13966675-1	1	2025	16599	GVI 0103	GVI	1	3	24/01/2025 17:42	25/01/2025 09:44	INTERNA;NAO PROGRAMADA;MEIO AMBIENTE;VENTO	13800	11	104629	176,52
477	390	13966681-1	1	2025	12845	BAR 0107	BAR	1	3	24/01/2025 23:02	25/01/2025 14:09	INTERNA;NAO PROGRAMADA;MEIO AMBIENTE;VENTO	240	3	120759	45,37
478	390	13966687-1	1	2025	12957	PER 0102	PER	1	3	24/01/2025 23:03	25/01/2025 10:27	INTERNA;NAO PROGRAMADA;MEIO AMBIENTE;VENTO	13800	30	104304	341,57
479	390	13966695-1	1	2025	12993	VGU 0106	VGU	1	3	24/01/2025 23:09	25/01/2025 11:54	INTERNA;NAO PROGRAMADA;MEIO AMBIENTE;VENTO	13800	1	23293	12,75
480	390	13966708-1	1	2025	16576	CPI 0103	CPI	1	3	24/01/2025 23:16	25/01/2025 15:55	INTERNA;NAO PROGRAMADA;MEIO AMBIENTE;VENTO	13800	107	88134	1780,30
481	390	13966709-1	1	2025	16578	COT 0104	COT	1	3	24/01/2025 23:17	25/01/2025 05:15	INTERNA;NAO PROGRAMADA;MEIO AMBIENTE;ARVORE OU VEGETACAO	13800	613	44995	3663,87
482	390	13966711-1	1	2025	16592	VGR 2302	VGR	1	3	24/01/2025 23:17	25/01/2025 14:20	INTERNA;NAO PROGRAMADA;MEIO AMBIENTE;ARVORE OU VEGETACAO	240	167	21276	288,08
483	390	13966725-1	1	2025	12857	BSI 0104	BSI	1	3	24/01/2025 23:24	25/01/2025 10:11	INTERNA;NAO PROGRAMADA;MEIO AMBIENTE;VENTO	13800	88	89056	949,50
484	390	13966741-1	1	2025	15830	MAD 0113	MAD	1	3	24/01/2025 23:32	25/01/2025 12:09	INTERNA;NAO PROGRAMADA;MEIO AMBIENTE;ARVORE OU VEGETACAO	13800	73	103225	921,46
485	390	13966767-1	1	2025	12857	BSI 0107	BSI	1	3	24/01/2025 23:48	25/01/2025 14:38	INTERNA;NAO PROGRAMADA;MEIO AMBIENTE;VENTO	240	1	89056	14,84
486	390	13966784-1	1	2025	12976	SIL 0107	SIL	1	3	24/01/2025 15:09	25/01/2025 03:27	INTERNA;NAO PROGRAMADA;MEIO AMBIENTE;ARVORE OU VEGETACAO	13800	112	51302	1377,07
487	390	13966791-1	1	2025	16572	BRU 0104	BRU	1	3	25/01/2025 00:03	25/01/2025 15:20	INTERNA;NAO PROGRAMADA;MEIO AMBIENTE;ARVORE OU VEGETACAO	13800	3	55755	45,80
488	390	13966830-1	1	2025	12883	CAT 0107	CAT	1	3	24/01/2025 17:40	25/01/2025 09:45	INTERNA;NAO PROGRAMADA;MEIO AMBIENTE;VENTO	240	1	20874	16,07
489	390	13966838-1	1	2025	12883	CAT 0114	CAT	1	3	24/01/2025 16:59	25/01/2025 07:14	INTERNA;NAO PROGRAMADA;MEIO AMBIENTE;VENTO	13800	1969	20874	12317,07
490	390	13966842-1	1	2025	16587	PAR 0103	PAR	1	3	25/01/2025 00:35	25/01/2025 06:35	INTERNA;NAO PROGRAMADA;MEIO AMBIENTE;ARVORE OU VEGETACAO	13800	30	27017	179,93
491	390	13966843-1	1	2025	12934	MAT 0105	MAT	1	3	25/01/2025 00:39	25/01/2025 12:50	INTERNA;NAO PROGRAMADA;MEIO AMBIENTE;VENTO	240	1	139292	12,19
492	390	13966845-1	1	2025	12922	ITR 0102	ITR	1	3	25/01/2025 00:43	25/01/2025 13:21	INTERNA;NAO PROGRAMADA;MEIO AMBIENTE;VENTO	240	91	101415	187,92
493	390	13966850-1	1	2025	12868	CAA 0103	CAA	1	3	25/01/2025 00:49	25/01/2025 10:27	INTERNA;NAO PROGRAMADA;MEIO AMBIENTE;VENTO	240	1	58358	9,63
494	390	13966852-1	1	2025	15829	MPA 0103	MPA	1	3	25/01/2025 00:51	25/01/2025 12:06	INTERNA;NAO PROGRAMADA;MEIO AMBIENTE;VENTO	240	1	80204	11,25
495	390	13966861-1	1	2025	15817	ERM 0109	ERM	1	3	25/01/2025 01:00	25/01/2025 11:19	INTERNA;NAO PROGRAMADA;MEIO AMBIENTE;VENTO	240	4	92291	13,59
496	390	13966864-1	1	2025	12929	LAP 0107	LAP	1	3	25/01/2025 01:02	25/01/2025 12:50	INTERNA;NAO PROGRAMADA;MEIO AMBIENTE;ARVORE OU VEGETACAO	240	1	35051	11,80



497	390	13966865-1	1	2025	16583	MAU 0113	MAU	1	3	25/01/2025 01:03	25/01/2025 08:19	INTERNA;NAO PROGRAMADA;MEIO AMBIENTE;VENTO	13800	128	90159	929,85
498	390	13966866-1	1	2025	15833	ITN 0105	ITN	1	3	25/01/2025 01:05	25/01/2025 09:15	INTERNA;NAO PROGRAMADA;MEIO AMBIENTE;VENTO	13800	660	100631	5388,72
499	390	13966878-1	1	2025	12956	PEN 0111	PEN	1	3	24/01/2025 22:21	25/01/2025 10:32	INTERNA;NAO PROGRAMADA;MEIO AMBIENTE;VENTO	240	1	65301	12,18
500	390	13966925-1	1	2025	16576	CPI 0102	CPI	1	3	25/01/2025 02:00	25/01/2025 04:36	INTERNA;NAO PROGRAMADA;MEIO AMBIENTE;VENTO	13800	63	88134	163,40
501	390	13966932-1	1	2025	15833	ITN 0107	ITN	1	3	25/01/2025 02:03	25/01/2025 11:02	INTERNA;NAO PROGRAMADA;MEIO AMBIENTE;VENTO	240	3	100631	26,95
502	390	13966945-1	1	2025	16583	MAU 0102	MAU	1	3	25/01/2025 02:25	25/01/2025 04:43	INTERNA;NAO PROGRAMADA;MEIO AMBIENTE;ARVORE OU VEGETACAO	13800	6069	90159	2270,90
503	390	13966947-1	1	2025	16594	VME 0104	VME	1	3	24/01/2025 22:38	25/01/2025 11:37	INTERNA;NAO PROGRAMADA;MEIO AMBIENTE;VENTO	240	1	91841	12,98
504	390	13966968-1	1	2025	12845	BAR 0108	BAR	1	3	25/01/2025 01:38	25/01/2025 08:05	INTERNA;NAO PROGRAMADA;MEIO AMBIENTE;VENTO	13800	143	120759	921,20
505	390	13966972-1	1	2025	15829	MPA 0109	MPA	1	3	24/01/2025 16:04	25/01/2025 04:45	INTERNA;NAO PROGRAMADA;MEIO AMBIENTE;ARVORE OU VEGETACAO	13800	600	80204	7614,00
506	390	13966974-1	1	2025	15817	ERM 0110	ERM	1	3	24/01/2025 16:18	25/01/2025 08:40	INTERNA;NAO PROGRAMADA;MEIO AMBIENTE;ARVORE OU VEGETACAO	13800	298	92291	4876,11
507	390	13966976-1	1	2025	15822	TSE 0102	TSE	1	3	25/01/2025 02:58	25/01/2025 04:23	INTERNA;NAO PROGRAMADA;MEIO AMBIENTE;ARVORE OU VEGETACAO	13800	1735	125707	2453,10
508	390	13966978-1	1	2025	16592	VGR 2304	VGR	1	3	25/01/2025 03:00	25/01/2025 08:48	INTERNA;NAO PROGRAMADA;MEIO AMBIENTE;VENTO	13800	32	21276	185,34
509	390	13966979-1	1	2025	12838	AUT 0104	AUT	1	3	25/01/2025 03:02	25/01/2025 11:15	INTERNA;NAO PROGRAMADA;MEIO AMBIENTE;VENTO	13800	1	71017	8,22
510	390	13967053-1	1	2025	12973	SND 0111	SND	1	3	25/01/2025 03:28	25/01/2025 06:51	INTERNA;NAO PROGRAMADA;MEIO AMBIENTE;VENTO	13800	1069	52410	3610,55
511	390	13967058-1	1	2025	12987	UTI 0103	UTI	1	3	25/01/2025 03:33	25/01/2025 04:01	INTERNA;NAO PROGRAMADA;MEIO AMBIENTE;VENTO	13800	209	68195	99,74
512	390	13967059-1	1	2025	16576	CPI 0104	CPI	1	3	25/01/2025 03:39	25/01/2025 23:13	INTERNA;NAO PROGRAMADA;MEIO AMBIENTE;ARVORE OU VEGETACAO	240	6	88134	117,37
513	390	13967060-1	1	2025	16602	RTA 0102	RTA	1	3	24/01/2025 16:06	25/01/2025 01:36	INTERNA;NAO PROGRAMADA;MEIO AMBIENTE;ARVORE OU VEGETACAO	13800	299	14846	2843,82
514	390	13967061-1	1	2025	12956	PEN 0103	PEN	1	3	24/01/2025 15:57	25/01/2025 13:00	INTERNA;NAO PROGRAMADA;MEIO AMBIENTE;ARVORE OU VEGETACAO	13800	670	65301	1959,45
515	390	13967073-1	1	2025	15841	BAI 0111	BAI	1	3	25/01/2025 04:16	25/01/2025 11:15	INTERNA;NAO PROGRAMADA;MEIO AMBIENTE;VENTO	240	2	66411	13,96
516	390	13967094-1	1	2025	16603	ROS 0102	ROS	1	3	25/01/2025 04:33	25/01/2025 17:18	INTERNA;NAO PROGRAMADA;MEIO AMBIENTE;ARVORE OU VEGETACAO	13800	9	39097	114,75
517	390	13967095-1	1	2025	12948	NMU 0104	NMU	1	3	25/01/2025 04:34	25/01/2025 09:59	INTERNA;NAO PROGRAMADA;MEIO AMBIENTE;ARVORE OU VEGETACAO	13800	100	15174	542,31
518	390	13967101-1	1	2025	12993	VGU 0102	VGU	1	3	25/01/2025 04:49	25/01/2025 13:11	INTERNA;NAO PROGRAMADA;MEIO AMBIENTE;ARVORE OU VEGETACAO	13800	175	23293	684,62
519	390	13967109-1	1	2025	15835	ITA 0110	ITA	1	3	25/01/2025 05:01	25/01/2025 13:15	INTERNA;NAO PROGRAMADA;MEIO AMBIENTE;ARVORE OU VEGETACAO	13800	137	22285	1128,73
520	390	13967113-1	1	2025	15841	BAI 0111	BAI	1	3	25/01/2025 04:37	25/01/2025 09:12	INTERNA;NAO PROGRAMADA;MEIO AMBIENTE;ARVORE OU VEGETACAO	13800	168	66411	679,98
521	390	13967122-1	1	2025	16578	COT 0113	COT	1	3	25/01/2025 05:25	25/01/2025 10:41	INTERNA;NAO PROGRAMADA;MEIO AMBIENTE;ARVORE OU VEGETACAO	13800	19	44995	99,98
522	390	13967128-1	1	2025	15817	ERM 0111	ERM	1	3	25/01/2025 05:31	25/01/2025 13:25	INTERNA;NAO PROGRAMADA;MEIO AMBIENTE;DESCARGA ATMOSFERICA	13800	93	92291	734,62
523	390	13967136-1	1	2025	15834	ITP 0102	ITP	1	3	25/01/2025 05:39	25/01/2025 15:20	INTERNA;NAO PROGRAMADA;MEIO AMBIENTE;ARVORE OU VEGETACAO	13800	68	63654	420,52



524	390	13967140-1	1	2025	15832	TED 0105	TED	1	3	25/01/2025 05:42	25/01/2025 09:27	INTERNA;NAO PROGRAMADA;MEIO AMBIENTE;VENTO	13800	33	60191	123,56
525	390	13967154-1	1	2025	12966	RPI 0107	RPI	1	3	25/01/2025 05:59	26/01/2025 09:28	INTERNA;NAO PROGRAMADA;MEIO AMBIENTE;ARVORE OU VEGETACAO	13800	2	69202	54,96
526	390	13967156-1	1	2025	15834	ITP 0111	ITP	1	3	25/01/2025 06:02	25/01/2025 14:01	INTERNA;NAO PROGRAMADA;MEIO AMBIENTE;ARVORE OU VEGETACAO	13800	7	63654	55,87
527	390	13967163-1	1	2025	16585	MBE 0102	MBE	1	3	25/01/2025 01:02	25/01/2025 09:39	INTERNA;NAO PROGRAMADA;MEIO AMBIENTE;VENTO	13800	152	109627	1310,79
528	390	13967164-1	1	2025	12971	SMA 0107	SMA	1	3	25/01/2025 06:10	25/01/2025 17:54	INTERNA;NAO PROGRAMADA;MEIO AMBIENTE;ARVORE OU VEGETACAO	13800	88	100114	451,66
529	390	13967169-1	1	2025	12960	PRI 0111	PRI	1	3	25/01/2025 06:14	25/01/2025 12:28	INTERNA;NAO PROGRAMADA;MEIO AMBIENTE;VENTO	240	2	76968	12,46
530	390	13967171-1	1	2025	12956	PEN 0110	PEN	1	3	25/01/2025 06:17	25/01/2025 16:00	INTERNA;NAO PROGRAMADA;MEIO AMBIENTE;VENTO	240	2	65301	19,41
531	390	13967175-1	1	2025	12956	PEN 0111	PEN	1	3	25/01/2025 06:23	25/01/2025 13:34	INTERNA;NAO PROGRAMADA;MEIO AMBIENTE;VENTO	13800	120	65301	222,97
532	390	13967177-1	1	2025	15831	LUB 0107	LUB	1	3	25/01/2025 06:25	25/01/2025 12:13	INTERNA;NAO PROGRAMADA;MEIO AMBIENTE;VENTO	13800	375	85167	2175,00
533	390	13967179-1	1	2025	16591	TUC 0109	TUC	1	3	24/01/2025 15:49	25/01/2025 10:11	INTERNA;NAO PROGRAMADA;MEIO AMBIENTE;VENTO	13800	38	51840	697,79
534	390	13967191-1	1	2025	12883	CAT 0108	CAT	1	3	25/01/2025 06:35	25/01/2025 08:57	INTERNA;NAO PROGRAMADA;MEIO AMBIENTE;ARVORE OU VEGETACAO	13800	808	20874	1905,53
535	390	13967194-1	1	2025	17111	AMR 0110	AMR	1	3	25/01/2025 06:39	25/01/2025 08:06	INTERNA;NAO PROGRAMADA;MEIO AMBIENTE;ARVORE OU VEGETACAO	13800	660	22452	928,03
536	390	13967199-1	1	2025	12877	CRA 0106	CRA	1	3	25/01/2025 05:53	25/01/2025 18:55	INTERNA;NAO PROGRAMADA;MEIO AMBIENTE;VENTO	13800	65	88337	846,21
537	390	13967204-1	1	2025	15817	ERM 0109	ERM	1	3	25/01/2025 06:44	25/01/2025 16:48	INTERNA;NAO PROGRAMADA;MEIO AMBIENTE;VENTO	13800	2	92291	20,13
538	390	13967212-1	1	2025	12928	JUQ 0102	JUQ	1	3	25/01/2025 06:49	25/01/2025 08:23	INTERNA;NAO PROGRAMADA;MEIO AMBIENTE;ARVORE OU VEGETACAO	13800	22	19477	34,24
539	390	13967222-1	1	2025	12866	CPE 0105	CPE	1	3	25/01/2025 06:55	25/01/2025 12:02	INTERNA;NAO PROGRAMADA;MEIO AMBIENTE;VENTO	240	7	43384	35,84
540	390	13967229-1	1	2025	16585	MBE 0105	MBE	1	3	25/01/2025 06:58	25/01/2025 10:25	INTERNA;NAO PROGRAMADA;MEIO AMBIENTE;ARVORE OU VEGETACAO	13800	153	109627	529,47
541	390	13967230-1	1	2025	16599	GVI 0109	GVI	1	3	25/01/2025 06:58	25/01/2025 12:40	INTERNA;NAO PROGRAMADA;MEIO AMBIENTE;VENTO	13800	10	104629	56,93
542	390	13967246-1	1	2025	12954	PSD 0106	PSD	1	3	25/01/2025 07:06	25/01/2025 16:24	INTERNA;NAO PROGRAMADA;MEIO AMBIENTE;ARVORE OU VEGETACAO	240	2	70477	18,59
543	390	13967248-1	1	2025	12951	PAN 0103	PAN	1	3	25/01/2025 07:07	25/01/2025 10:01	INTERNA;NAO PROGRAMADA;MEIO AMBIENTE;ARVORE OU VEGETACAO	13800	82	49753	236,78
544	390	13967260-1	1	2025	12948	NMU 0104	NMU	1	3	25/01/2025 07:12	25/01/2025 12:09	INTERNA;NAO PROGRAMADA;MEIO AMBIENTE;VENTO	240	1	15174	2,71
545	390	13967261-1	1	2025	12983	TIR 0102	TIR	1	3	25/01/2025 07:12	25/01/2025 09:32	INTERNA;NAO PROGRAMADA;MEIO AMBIENTE;VENTO	13800	286	124991	664,00
546	390	13967262-1	1	2025	12957	PER 0105	PER	1	3	25/01/2025 07:12	25/01/2025 08:18	INTERNA;NAO PROGRAMADA;MEIO AMBIENTE;ARVORE OU VEGETACAO	13800	2061	104304	2239,62
547	390	13967269-1	1	2025	12928	JUQ 0105	JUQ	1	3	25/01/2025 07:15	25/01/2025 09:17	INTERNA;NAO PROGRAMADA;MEIO AMBIENTE;ARVORE OU VEGETACAO	13800	145	19477	27,55
548	390	13967273-1	1	2025	12948	NMU 0106	NMU	1	3	25/01/2025 07:18	25/01/2025 10:05	INTERNA;NAO PROGRAMADA;MEIO AMBIENTE;ARVORE OU VEGETACAO	13800	208	15174	577,32
549	390	13967286-1	1	2025	12958	PNH 0102	PNH	1	3	25/01/2025 07:25	26/01/2025 01:47	INTERNA;NAO PROGRAMADA;MEIO AMBIENTE;ARVORE OU VEGETACAO	13800	28	28354	514,41
550	390	13967289-1	1	2025	16587	PAR 0103	PAR	1	3	25/01/2025 07:26	25/01/2025 22:20	INTERNA;NAO PROGRAMADA;MEIO AMBIENTE;ARVORE OU VEGETACAO	13800	12	27017	178,75



551	390	13967291-1	1	2025	12956	PEN 0110	PEN	1	3	25/01/2025 07:28	25/01/2025 12:08	INTERNA;NAO PROGRAMADA;MEIO AMBIENTE;VENTO	13800	1	65301	4,67
552	390	13967301-1	1	2025	16602	RTA 0102	RTA	1	3	25/01/2025 07:31	25/01/2025 17:55	INTERNA;NAO PROGRAMADA;MEIO AMBIENTE;ARVORE OU VEGETACAO	13800	67	14846	695,80
553	390	13967302-1	1	2025	12845	BAR 0103	BAR	1	3	25/01/2025 07:32	25/01/2025 10:38	INTERNA;NAO PROGRAMADA;MEIO AMBIENTE;VENTO	240	2	120759	6,21
554	390	13967314-1	1	2025	16603	REP 0104	REP	1	3	25/01/2025 07:36	25/01/2025 09:42	INTERNA;NAO PROGRAMADA;MEIO AMBIENTE;ARVORE OU VEGETACAO	13800	173	39097	360,71
555	390	13967315-1	1	2025	15829	MPA 0103	MPA	1	3	25/01/2025 07:36	25/01/2025 15:15	INTERNA;NAO PROGRAMADA;MEIO AMBIENTE;DESCARGA ATMOSFERICA	13800	18	80204	137,41
556	390	13967317-1	1	2025	16602	RTA 0102	RTA	1	3	25/01/2025 07:37	25/01/2025 12:37	INTERNA;NAO PROGRAMADA;MEIO AMBIENTE;ARVORE OU VEGETACAO	13800	4	14846	20,01
557	390	13967323-1	1	2025	16581	JAN 0104	JAN	1	3	24/01/2025 16:00	25/01/2025 14:35	INTERNA;NAO PROGRAMADA;MEIO AMBIENTE;ARVORE OU VEGETACAO	13800	17	80705	383,79
558	390	13967325-1	1	2025	12877	CRA 0110	CRA	1	3	25/01/2025 07:34	25/01/2025 14:20	INTERNA;NAO PROGRAMADA;MEIO AMBIENTE;VENTO	13800	41	88337	148,27
559	390	13967332-1	1	2025	12948	NMU 0106	NMU	1	3	25/01/2025 07:44	25/01/2025 11:54	INTERNA;NAO PROGRAMADA;MEIO AMBIENTE;VENTO	240	1	15174	4,16
560	390	13967335-1	1	2025	16599	GVI 0107	GVI	1	3	25/01/2025 07:45	25/01/2025 11:53	INTERNA;NAO PROGRAMADA;MEIO AMBIENTE;VENTO	240	1	104629	4,14
561	390	13967336-1	1	2025	16591	TUC 0106	TUC	1	3	25/01/2025 07:45	25/01/2025 11:56	INTERNA;NAO PROGRAMADA;MEIO AMBIENTE;ARVORE OU VEGETACAO	240	1	51840	4,18
562	390	13967351-1	1	2025	12853	BAL 0102	BAL	1	3	24/01/2025 11:57	25/01/2025 12:45	INTERNA;NAO PROGRAMADA;MEIO AMBIENTE;VENTO	13800	375	71331	851,67
563	390	13967353-1	1	2025	12843	BFU 0112	BFU	1	3	25/01/2025 07:46	25/01/2025 11:00	INTERNA;NAO PROGRAMADA;MEIO AMBIENTE;VENTO	240	49	50308	158,31
564	390	13967354-1	1	2025	15829	MPA 0103	MPA	1	3	24/01/2025 18:32	26/01/2025 09:55	INTERNA;NAO PROGRAMADA;MEIO AMBIENTE;VENTO	240	1	80204	39,39
565	390	13967360-1	1	2025	15817	ERM 0109	ERM	1	3	25/01/2025 07:49	25/01/2025 11:45	INTERNA;NAO PROGRAMADA;MEIO AMBIENTE;VENTO	240	1	92291	3,94
566	390	13967362-1	1	2025	16603	ROS 0104	ROS	1	3	25/01/2025 07:49	25/01/2025 13:11	INTERNA;NAO PROGRAMADA;MEIO AMBIENTE;VENTO	240	1	39097	5,37
567	390	13967379-1	1	2025	15826	MSA 0112	MSA	1	3	25/01/2025 07:53	25/01/2025 10:28	INTERNA;NAO PROGRAMADA;MEIO AMBIENTE;VENTO	240	2	92107	5,12
568	390	13967398-1	1	2025	16586	MON 0108	MON	1	3	24/01/2025 19:30	25/01/2025 10:03	INTERNA;NAO PROGRAMADA;MEIO AMBIENTE;VENTO	240	1	39179	14,54
569	390	13967411-1	1	2025	12999	VTA 0106	VTA	1	3	24/01/2025 20:40	25/01/2025 10:30	INTERNA;NAO PROGRAMADA;MEIO AMBIENTE;ARVORE OU VEGETACAO	13800	189	68392	2645,56
570	390	13967427-1	1	2025	16599	GVI 0108	GVI	1	3	25/01/2025 08:05	25/01/2025 14:10	INTERNA;NAO PROGRAMADA;MEIO AMBIENTE;ARVORE OU VEGETACAO	240	1	104629	6,08
571	390	13967434-1	1	2025	16576	CPI 0110	CPI	1	3	25/01/2025 08:06	25/01/2025 11:26	INTERNA;NAO PROGRAMADA;MEIO AMBIENTE;ARVORE OU VEGETACAO	13800	119	88134	396,70
572	390	13967455-1	1	2025	16599	GVI 0110	GVI	1	3	25/01/2025 08:10	25/01/2025 17:04	INTERNA;NAO PROGRAMADA;MEIO AMBIENTE;ARVORE OU VEGETACAO	240	10	104629	89,11
573	390	13967467-1	1	2025	12964	REM 0105	REM	1	3	25/01/2025 08:12	25/01/2025 09:38	INTERNA;NAO PROGRAMADA;MEIO AMBIENTE;VENTO	13800	1	52476	1,42
574	390	13967490-1	1	2025	15817	ERM 0107	ERM	1	3	25/01/2025 08:18	25/01/2025 12:30	INTERNA;NAO PROGRAMADA;MEIO AMBIENTE;ARVORE OU VEGETACAO	240	29	92291	121,73
575	390	13967493-1	1	2025	12999	VTA 0106	VTA	1	3	25/01/2025 08:19	25/01/2025 22:25	INTERNA;NAO PROGRAMADA;MEIO AMBIENTE;VENTO	13800	67	68392	944,18
576	390	13967494-1	1	2025	12929	LAP 0107	LAP	1	3	25/01/2025 08:20	26/01/2025 01:57	INTERNA;NAO PROGRAMADA;MEIO AMBIENTE;ARVORE OU VEGETACAO	13800	95	35051	1674,03
577	390	13967514-1	1	2025	12956	PEN 0108	PEN	1	3	25/01/2025 08:24	26/01/2025 02:21	INTERNA;NAO PROGRAMADA;MEIO AMBIENTE;ARVORE OU VEGETACAO	240	1	65301	17,95



578	390	13967522-1	1	2025	12930	LEO 0108	LEO	1	3	25/01/2025 08:26	25/01/2025 09:55	INTERNA;NAO PROGRAMADA;MEIO AMBIENTE;VENTO	240	2	38054	0,11
579	390	13967524-1	1	2025	16602	RTA 0102	RTA	1	3	25/01/2025 08:26	25/01/2025 13:55	INTERNA;NAO PROGRAMADA;MEIO AMBIENTE;ARVORE OU VEGETACAO	13800	23	14846	126,18
580	390	13967538-1	1	2025	15834	ITP 0111	ITP	1	3	24/01/2025 16:23	25/01/2025 11:00	INTERNA;NAO PROGRAMADA;MEIO AMBIENTE;VENTO	13800	118	63654	2177,49
581	390	13967551-1	1	2025	15830	MAD 0106	MAD	1	3	25/01/2025 08:31	25/01/2025 14:17	INTERNA;NAO PROGRAMADA;MEIO AMBIENTE;VENTO	240	1	103225	5,78
582	390	13967566-1	1	2025	15829	MPA 0103	MPA	1	3	25/01/2025 08:33	25/01/2025 13:45	INTERNA;NAO PROGRAMADA;MEIO AMBIENTE;VENTO	240	72	80204	239,18
583	390	13967577-1	1	2025	16580	IVI 0110	IVI	1	3	25/01/2025 05:50	25/01/2025 11:00	INTERNA;NAO PROGRAMADA;MEIO AMBIENTE;ARVORE OU VEGETACAO	240	1	72789	5,16
584	390	13967578-1	1	2025	13000	VIT 0106	VIT	1	3	25/01/2025 08:36	25/01/2025 13:18	INTERNA;NAO PROGRAMADA;MEIO AMBIENTE;VENTO	240	2	103253	0,41
585	390	13967580-1	1	2025	15814	JAG 0107	JAG	1	3	25/01/2025 08:36	26/01/2025 05:37	INTERNA;NAO PROGRAMADA;MEIO AMBIENTE;ARVORE OU VEGETACAO	240	2	22899	42,03
586	390	13967583-1	1	2025	12845	BAR 0112	BAR	1	3	25/01/2025 08:37	25/01/2025 10:07	INTERNA;NAO PROGRAMADA;MEIO AMBIENTE;VENTO	240	1	120759	1,38
587	390	13967588-1	1	2025	16578	COT 0112	COT	1	3	25/01/2025 08:39	25/01/2025 14:57	INTERNA;NAO PROGRAMADA;MEIO AMBIENTE;ARVORE OU VEGETACAO	13800	24	44995	151,14
588	390	13967593-1	1	2025	12887	CLA 0111	CLA	1	3	25/01/2025 08:40	25/01/2025 15:34	INTERNA;NAO PROGRAMADA;MEIO AMBIENTE;ARVORE OU VEGETACAO	13800	817	56889	5289,35
589	390	13967596-1	1	2025	12991	VEM 0106	VEM	1	3	25/01/2025 08:40	25/01/2025 14:00	INTERNA;NAO PROGRAMADA;MEIO AMBIENTE;VENTO	240	1	77195	1,00
590	390	13967609-1	1	2025	12971	SMA 0107	SMA	1	3	25/01/2025 08:45	26/01/2025 09:28	INTERNA;NAO PROGRAMADA;MEIO AMBIENTE;VENTO	240	3	100114	74,14
591	390	13967620-1	1	2025	16591	TUC 0105	TUC	1	3	25/01/2025 08:46	25/01/2025 10:25	INTERNA;NAO PROGRAMADA;MEIO AMBIENTE;VENTO	13800	54	51840	89,60
592	390	13967626-1	1	2025	15834	ITP 0115	ITP	1	3	25/01/2025 08:48	25/01/2025 10:33	INTERNA;NAO PROGRAMADA;MEIO AMBIENTE;ARVORE OU VEGETACAO	13800	6	63654	10,52
593	390	13967627-1	1	2025	13000	VIT 0114	VIT	1	3	25/01/2025 08:33	25/01/2025 13:11	INTERNA;NAO PROGRAMADA;MEIO AMBIENTE;VENTO	13800	1495	103253	2806,71
594	390	13967628-1	1	2025	12845	BAR 0102	BAR	1	3	25/01/2025 08:48	25/01/2025 13:19	INTERNA;NAO PROGRAMADA;MEIO AMBIENTE;VENTO	240	3	120759	3,73
595	390	13967649-1	1	2025	15817	ERM 0109	ERM	1	3	24/01/2025 17:11	25/01/2025 11:45	INTERNA;NAO PROGRAMADA;MEIO AMBIENTE;ARVORE OU VEGETACAO	13800	60	92291	1113,72
596	390	13967651-1	1	2025	16575	CAI 0109	CAI	1	3	25/01/2025 08:52	25/01/2025 11:39	INTERNA;NAO PROGRAMADA;MEIO AMBIENTE;VENTO	13800	64	21599	177,60
597	390	13967658-1	1	2025	12958	PNH 0102	PNH	1	3	25/01/2025 08:54	26/01/2025 09:09	INTERNA;NAO PROGRAMADA;MEIO AMBIENTE;ARVORE OU VEGETACAO	240	1	28354	24,25
598	390	13967670-1	1	2025	15831	LUB 0109	LUB	1	3	25/01/2025 08:57	26/01/2025 13:23	INTERNA;NAO PROGRAMADA;MEIO AMBIENTE;VENTO	13800	203	85167	498,53
599	390	13967679-1	1	2025	12968	RGR 0102	RGR	1	3	25/01/2025 08:59	25/01/2025 12:08	INTERNA;NAO PROGRAMADA;MEIO AMBIENTE;VENTO	240	3	34957	9,48
600	390	13967689-1	1	2025	12968	RGR 0105	RGR	1	3	25/01/2025 09:01	25/01/2025 10:29	INTERNA;NAO PROGRAMADA;MEIO AMBIENTE;VENTO	240	1	34957	1,48
601	390	13967703-1	1	2025	16599	GVI 0108	GVI	1	3	25/01/2025 09:02	25/01/2025 11:41	INTERNA;NAO PROGRAMADA;MEIO AMBIENTE;ARVORE OU VEGETACAO	13800	7	104629	18,55
602	390	13967704-1	1	2025	12821	ABR 0107	ABR	1	3	25/01/2025 09:03	25/01/2025 11:35	INTERNA;NAO PROGRAMADA;MEIO AMBIENTE;ARVORE OU VEGETACAO	240	1	13981	2,54
603	390	13967705-1	1	2025	12954	PSD 0110	PSD	1	3	25/01/2025 09:03	25/01/2025 20:58	INTERNA;NAO PROGRAMADA;MEIO AMBIENTE;ARVORE OU VEGETACAO	13800	72	70477	249,28
604	390	13967719-1	1	2025	16578	COT 0112	COT	1	3	25/01/2025 09:07	25/01/2025 13:27	INTERNA;NAO PROGRAMADA;MEIO AMBIENTE;VENTO	240	2	44995	0,58
605	390	13967723-1	1	2025	15817	ERM 0108	ERM	1	3	25/01/2025 09:07	25/01/2025 12:58	INTERNA;NAO PROGRAMADA;MEIO AMBIENTE;VENTO	240	1	92291	3,84



606	390	13967748-1	1	2025	12883	CAT 0108	CAT	1	3	25/01/2025 09:14	25/01/2025 11:06	INTERNA;NAO PROGRAMADA;MEIO AMBIENTE;VENTO	240	3	20874	1,06
607	390	13967752-1	1	2025	12887	CLA 0102	CLA	1	3	25/01/2025 09:07	26/01/2025 06:08	INTERNA;NAO PROGRAMADA;MEIO AMBIENTE;VENTO	13800	1	56889	21,03
608	390	13967753-1	1	2025	12853	BAL 0111	BAL	1	3	25/01/2025 09:17	26/01/2025 03:37	INTERNA;NAO PROGRAMADA;MEIO AMBIENTE;VENTO	13800	57	71331	1045,65
609	390	13967770-1	1	2025	12862	BUT 0107	BUT	1	3	25/01/2025 09:22	25/01/2025 11:54	INTERNA;NAO PROGRAMADA;MEIO AMBIENTE;ARVORE OU VEGETACAO	13800	1983	30206	3714,20
610	390	13967786-1	1	2025	12853	BAL 0102	BAL	1	3	25/01/2025 09:26	26/01/2025 09:17	INTERNA;NAO PROGRAMADA;MEIO AMBIENTE;ARVORE OU VEGETACAO	240	1	71331	23,85
611	390	13967818-1	1	2025	15816	ESP 0106	ESP	1	3	25/01/2025 09:33	25/01/2025 13:26	INTERNA;NAO PROGRAMADA;MEIO AMBIENTE;ARVORE OU VEGETACAO	13800	404	37597	1568,87
612	390	13967835-1	1	2025	12956	PEN 0106	PEN	1	3	25/01/2025 09:36	26/01/2025 03:35	INTERNA;NAO PROGRAMADA;MEIO AMBIENTE;ARVORE OU VEGETACAO	13800	83	65301	1492,27
613	390	13967837-1	1	2025	15838	CON 0102	CON	1	3	25/01/2025 09:36	25/01/2025 16:17	INTERNA;NAO PROGRAMADA;MEIO AMBIENTE;ARVORE OU VEGETACAO	240	1	22090	6,68
614	390	13967870-1	1	2025	12853	BAL 0111	BAL	1	3	25/01/2025 09:41	25/01/2025 19:36	INTERNA;NAO PROGRAMADA;MEIO AMBIENTE;ARVORE OU VEGETACAO	13800	87	71331	862,15
615	390	13967873-1	1	2025	12977	BAL 0109	BAL	1	3	25/01/2025 09:41	25/01/2025 17:54	INTERNA;NAO PROGRAMADA;MEIO AMBIENTE;ARVORE OU VEGETACAO	13800	277	30106	2273,02
616	390	13967882-1	1	2025	15834	ITP 0115	ITP	1	3	25/01/2025 09:44	25/01/2025 11:50	INTERNA;NAO PROGRAMADA;MEIO AMBIENTE;VENTO	13800	42	63654	88,12
617	390	13967891-1	1	2025	15836	GPR 0105	GPR	1	3	25/01/2025 09:44	25/01/2025 17:23	INTERNA;NAO PROGRAMADA;MEIO AMBIENTE;ARVORE OU VEGETACAO	240	3	66661	22,93
618	390	13967918-1	1	2025	12912	GNA 0107	GNA	1	3	25/01/2025 09:49	25/01/2025 12:51	INTERNA;NAO PROGRAMADA;MEIO AMBIENTE;VENTO	240	1	98342	3,02
619	390	13967924-1	1	2025	16576	CPI 0113	CPI	1	3	25/01/2025 09:52	25/01/2025 12:07	INTERNA;NAO PROGRAMADA;MEIO AMBIENTE;ARVORE OU VEGETACAO	13800	204	88134	458,32
620	390	13967926-1	1	2025	12928	JUQ 0105	JUQ	1	3	25/01/2025 09:52	25/01/2025 13:58	INTERNA;NAO PROGRAMADA;MEIO AMBIENTE;ARVORE OU VEGETACAO	240	1	19477	4,09
621	390	13967928-1	1	2025	16591	TUC 0107	TUC	1	3	25/01/2025 09:52	25/01/2025 12:20	INTERNA;NAO PROGRAMADA;MEIO AMBIENTE;ARVORE OU VEGETACAO	240	2	51840	4,93
622	390	13967932-1	1	2025	12946	MOR 0102	MOR	1	3	24/01/2025 17:16	25/01/2025 11:51	INTERNA;NAO PROGRAMADA;MEIO AMBIENTE;VENTO	13800	47	23556	873,77
623	390	13967934-1	1	2025	15833	ITN 0108	ITN	1	3	25/01/2025 09:53	26/01/2025 07:31	INTERNA;NAO PROGRAMADA;MEIO AMBIENTE;VENTO	240	1	100631	1,24
624	390	13967970-1	1	2025	12853	BAL 0109	BAL	1	3	25/01/2025 10:00	26/01/2025 09:50	INTERNA;NAO PROGRAMADA;MEIO AMBIENTE;ARVORE OU VEGETACAO	240	2	71331	47,64
625	390	13967976-1	1	2025	12929	LAP 0106	LAP	1	3	25/01/2025 10:02	26/01/2025 09:39	INTERNA;NAO PROGRAMADA;MEIO AMBIENTE;ARVORE OU VEGETACAO	240	1	35051	23,62
626	390	13967989-1	1	2025	15834	ITP 0102	ITP	1	3	25/01/2025 10:04	25/01/2025 15:53	INTERNA;NAO PROGRAMADA;MEIO AMBIENTE;ARVORE OU VEGETACAO	13800	2	63654	11,66
627	390	13967993-1	1	2025	15817	ERM 0109	ERM	1	3	25/01/2025 10:04	25/01/2025 14:26	INTERNA;NAO PROGRAMADA;MEIO AMBIENTE;ARVORE OU VEGETACAO	13800	1	92291	2,19
628	390	13967994-1	1	2025	12956	PEN 0111	PEN	1	3	24/01/2025 22:04	25/01/2025 13:21	INTERNA;NAO PROGRAMADA;MEIO AMBIENTE;VENTO	13800	103	65301	1574,81
629	390	13967998-1	1	2025	16592	VGR 2301	VGR	1	3	25/01/2025 10:05	25/01/2025 13:20	INTERNA;NAO PROGRAMADA;MEIO AMBIENTE;ARVORE OU VEGETACAO	23000	2	21276	4,80
630	390	13968025-1	1	2025	16580	IVI 0104	IVI	1	3	25/01/2025 10:10	25/01/2025 20:18	INTERNA;NAO PROGRAMADA;MEIO AMBIENTE;ARVORE OU VEGETACAO	240	1	72789	10,12
631	390	13968027-1	1	2025	12934	MAT 0111	MAT	1	3	25/01/2025 10:11	25/01/2025 15:50	INTERNA;NAO PROGRAMADA;MEIO AMBIENTE;DESCARGA ATMOSFERICA	240	1	139292	5,66
632	390	13968033-1	1	2025	12835	ANC 0113	ANC	1	3	25/01/2025 10:12	25/01/2025 11:59	INTERNA;NAO PROGRAMADA;MEIO AMBIENTE;VENTO	240	1	50220	1,79



633	390	13968063-1	1	2025	12892	COI 0107	COI	1	3	25/01/2025 10:17	25/01/2025 13:15	INTERNA;NAO PROGRAMADA;MEIO AMBIENTE;VENTO	13800	8	28393	23,67
634	390	13968068-1	1	2025	15837	EMB 0108	EMB	1	3	25/01/2025 10:18	25/01/2025 13:49	INTERNA;NAO PROGRAMADA;MEIO AMBIENTE;VENTO	13800	47	158324	164,71
635	390	13968078-1	1	2025	12934	MAT 0113	MAT	1	3	25/01/2025 10:20	25/01/2025 15:56	INTERNA;NAO PROGRAMADA;MEIO AMBIENTE;VENTO	13800	2	139292	11,20
636	390	13968080-1	1	2025	16581	JAN 0107	JAN	1	3	25/01/2025 10:20	25/01/2025 18:19	INTERNA;NAO PROGRAMADA;MEIO AMBIENTE;ARVORE OU VEGETACAO	240	1	80705	7,99
637	390	13968081-1	1	2025	16600	JAC 0102	JAC	1	3	25/01/2025 10:15	25/01/2025 12:10	INTERNA;NAO PROGRAMADA;MEIO AMBIENTE;ARVORE OU VEGETACAO	13800	5915	64702	10765,94
638	390	13968096-1	1	2025	12912	GNA 0110	GNA	1	3	25/01/2025 10:22	25/01/2025 13:54	INTERNA;NAO PROGRAMADA;MEIO AMBIENTE;VENTO	240	0	98342	0,00
639	390	13968124-1	1	2025	12887	CLA 0107	CLA	1	3	25/01/2025 10:30	25/01/2025 15:17	INTERNA;NAO PROGRAMADA;MEIO AMBIENTE;VENTO	240	1	56889	0,67
640	390	13968125-1	1	2025	12954	PSD 0105	PSD	1	3	25/01/2025 10:30	25/01/2025 19:18	INTERNA;NAO PROGRAMADA;MEIO AMBIENTE;ARVORE OU VEGETACAO	240	1	70477	8,80
641	390	13968128-1	1	2025	16599	GVI 0111	GVI	1	3	25/01/2025 10:30	25/01/2025 13:24	INTERNA;NAO PROGRAMADA;MEIO AMBIENTE;VENTO	240	5	104629	14,46
642	390	13968134-1	1	2025	12966	RPI 0111	RPI	1	3	25/01/2025 10:33	25/01/2025 18:31	INTERNA;NAO PROGRAMADA;MEIO AMBIENTE;ARVORE OU VEGETACAO	13800	56	69202	446,06
643	390	13968136-1	1	2025	12971	SMA 0108	SMA	1	3	25/01/2025 10:33	25/01/2025 13:47	INTERNA;NAO PROGRAMADA;MEIO AMBIENTE;VENTO	13800	144	100114	465,24
644	390	13968138-1	1	2025	12892	COI 0107	COI	1	3	25/01/2025 10:34	25/01/2025 14:47	INTERNA;NAO PROGRAMADA;MEIO AMBIENTE;VENTO	240	4	28393	16,89
645	390	13968145-1	1	2025	12987	UTI 0104	UTI	1	3	25/01/2025 10:35	25/01/2025 13:32	INTERNA;NAO PROGRAMADA;MEIO AMBIENTE;VENTO	13800	12694	68195	3809,89
646	390	13968169-1	1	2025	12999	VTA 0107	VTA	1	3	25/01/2025 10:41	26/01/2025 00:30	INTERNA;NAO PROGRAMADA;MEIO AMBIENTE;ARVORE OU VEGETACAO	13800	1	68392	13,82
647	390	13968170-1	1	2025	16581	JAN 0102	JAN	1	3	25/01/2025 10:41	25/01/2025 13:49	INTERNA;NAO PROGRAMADA;MEIO AMBIENTE;VENTO	240	1	80705	3,14
648	390	13968243-1	1	2025	12947	NAC 0112	NAC	1	3	25/01/2025 10:50	25/01/2025 15:22	INTERNA;NAO PROGRAMADA;MEIO AMBIENTE;VENTO	240	2	112370	9,08
649	390	13968266-1	1	2025	12977	SUM 0108	SUM	1	3	25/01/2025 10:55	25/01/2025 15:03	INTERNA;NAO PROGRAMADA;MEIO AMBIENTE;VENTO	13800	57	30106	44,49
650	390	13968270-1	1	2025	16581	JAN 0105	JAN	1	3	25/01/2025 10:55	25/01/2025 20:36	INTERNA;NAO PROGRAMADA;MEIO AMBIENTE;ARVORE OU VEGETACAO	240	2	80705	19,37
651	390	13968278-1	1	2025	15816	ESP 0106	ESP	1	3	25/01/2025 10:56	26/01/2025 00:07	INTERNA;NAO PROGRAMADA;MEIO AMBIENTE;ARVORE OU VEGETACAO	13800	7	37597	92,24
652	390	13968282-1	1	2025	16595	ALP 0104	ALP	1	3	25/01/2025 10:58	25/01/2025 16:50	INTERNA;NAO PROGRAMADA;MEIO AMBIENTE;ARVORE OU VEGETACAO	13800	1	39482	5,86
653	390	13968286-1	1	2025	16581	JAN 0109	JAN	1	3	25/01/2025 10:59	25/01/2025 14:33	INTERNA;NAO PROGRAMADA;MEIO AMBIENTE;VENTO	240	3	80705	10,67
654	390	13968306-1	1	2025	12969	SAB 0108	SAB	1	3	25/01/2025 11:02	25/01/2025 17:20	INTERNA;NAO PROGRAMADA;MEIO AMBIENTE;ARVORE OU VEGETACAO	240	2	36287	12,57
655	390	13968310-1	1	2025	12845	BAR 0104	BAR	1	3	25/01/2025 11:03	25/01/2025 13:41	INTERNA;NAO PROGRAMADA;MEIO AMBIENTE;VENTO	240	3	120759	7,91
656	390	13968313-1	1	2025	12877	CRA 0110	CRA	1	3	25/01/2025 11:03	25/01/2025 12:19	INTERNA;NAO PROGRAMADA;MEIO AMBIENTE;VENTO	240	4	88337	1,42
657	390	13968322-1	1	2025	16594	VME 0102	VME	1	3	25/01/2025 11:05	25/01/2025 12:28	INTERNA;NAO PROGRAMADA;MEIO AMBIENTE;VENTO	240	1	91841	1,38
658	390	13968337-1	1	2025	12982	TMR 0105	TMR	1	3	25/01/2025 08:12	26/01/2025 00:15	INTERNA;NAO PROGRAMADA;MEIO AMBIENTE;ARVORE OU VEGETACAO	13800	20	50721	321,11
659	390	13968355-1	1	2025	12999	VTA 0106	VTA	1	3	25/01/2025 11:12	25/01/2025 12:07	INTERNA;NAO PROGRAMADA;MEIO AMBIENTE;VENTO	240	2	68392	1,85
660	390	13968376-1	1	2025	15817	ERM 0110	ERM	1	3	25/01/2025 11:16	26/01/2025 09:07	INTERNA;NAO PROGRAMADA;MEIO AMBIENTE;VENTO	240	1	92291	21,84



661	390	13968381-1	1	2025	15827	MAZ 0102	MAZ	1	3	25/01/2025 11:17	25/01/2025 15:45	INTERNA;NAO PROGRAMADA;MEIO AMBIENTE;ARVORE OU VEGETACAO	13800	57	154364	254,81
662	390	13968383-1	1	2025	15819	VAL 0105	VAL	1	3	25/01/2025 11:18	25/01/2025 14:52	INTERNA;NAO PROGRAMADA;MEIO AMBIENTE;VENTO	13800	713	20378	1637,33
663	390	13968392-1	1	2025	12853	BAL 0103	BAL	1	3	25/01/2025 11:21	26/01/2025 10:08	INTERNA;NAO PROGRAMADA;MEIO AMBIENTE;ARVORE OU VEGETACAO	240	1	71331	22,78
664	390	13968393-1	1	2025	12946	MOR 0102	MOR	1	3	25/01/2025 11:21	25/01/2025 13:37	INTERNA;NAO PROGRAMADA;MEIO AMBIENTE;ARVORE OU VEGETACAO	13800	102	23556	230,92
665	390	13968394-1	1	2025	12956	PEN 0109	PEN	1	3	25/01/2025 11:21	26/01/2025 02:53	INTERNA;NAO PROGRAMADA;MEIO AMBIENTE;ARVORE OU VEGETACAO	13800	50	65301	776,61
666	390	13968411-1	1	2025	12934	MAT 0106	MAT	1	3	25/01/2025 11:25	25/01/2025 15:21	INTERNA;NAO PROGRAMADA;MEIO AMBIENTE;VENTO	13800	149	139292	585,57
667	390	13968416-1	1	2025	16576	CPI 0107	CPI	1	3	25/01/2025 07:14	25/01/2025 12:46	INTERNA;NAO PROGRAMADA;MEIO AMBIENTE;ARVORE OU VEGETACAO	13800	69	88134	381,99
668	390	13968417-1	1	2025	15830	MAD 0115	MAD	1	3	25/01/2025 11:27	25/01/2025 13:57	INTERNA;NAO PROGRAMADA;MEIO AMBIENTE;VENTO	240	1	103225	2,50
669	390	13968424-1	1	2025	15815	GER 0102	GER	1	3	25/01/2025 11:30	25/01/2025 15:59	INTERNA;NAO PROGRAMADA;MEIO AMBIENTE;VENTO	240	3	56129	13,48
670	390	13968441-1	1	2025	15830	MAD 0114	MAD	1	3	25/01/2025 11:32	25/01/2025 15:02	INTERNA;NAO PROGRAMADA;MEIO AMBIENTE;VENTO	240	1	103225	3,50
671	390	13968454-1	1	2025	12928	JUQ 0103	JUQ	1	3	25/01/2025 11:36	25/01/2025 14:29	INTERNA;NAO PROGRAMADA;MEIO AMBIENTE;ARVORE OU VEGETACAO	240	2	19477	5,79
672	390	13968455-1	1	2025	16598	CAC 2303	CAC	1	3	25/01/2025 11:36	25/01/2025 15:29	INTERNA;NAO PROGRAMADA;MEIO AMBIENTE;ARVORE OU VEGETACAO	240	1	28167	3,87
673	390	13968457-1	1	2025	12912	GNA 0104	GNA	1	3	25/01/2025 11:38	25/01/2025 13:21	INTERNA;NAO PROGRAMADA;MEIO AMBIENTE;VENTO	240	1	98342	1,71
674	390	13968461-1	1	2025	15837	EMB 0107	EMB	1	3	25/01/2025 11:39	25/01/2025 12:44	INTERNA;NAO PROGRAMADA;MEIO AMBIENTE;VENTO	13800	109	158324	118,08
675	390	13968470-1	1	2025	12892	COI 0103	COI	1	3	25/01/2025 11:40	26/01/2025 10:10	INTERNA;NAO PROGRAMADA;MEIO AMBIENTE;ARVORE OU VEGETACAO	240	2	28393	45,02
676	390	13968476-1	1	2025	12877	CRA 0105	CRA	1	3	24/01/2025 16:51	25/01/2025 12:28	INTERNA;NAO PROGRAMADA;MEIO AMBIENTE;VENTO	240	2	88337	39,23
677	390	13968481-1	1	2025	12877	CRA 0105	CRA	1	3	24/01/2025 19:30	25/01/2025 12:40	INTERNA;NAO PROGRAMADA;MEIO AMBIENTE;VENTO	240	1	88337	17,17
678	390	13968494-1	1	2025	12835	ANC 0109	ANC	1	3	25/01/2025 11:47	25/01/2025 16:36	INTERNA;NAO PROGRAMADA;MEIO AMBIENTE;VENTO	240	1	50220	4,82
679	390	13968501-1	1	2025	12845	BAR 0109	BAR	1	3	25/01/2025 11:48	26/01/2025 10:30	INTERNA;NAO PROGRAMADA;MEIO AMBIENTE;VENTO	240	1	120759	22,70
680	390	13968514-1	1	2025	12892	COI 0107	COI	1	3	25/01/2025 11:45	25/01/2025 16:30	INTERNA;NAO PROGRAMADA;MEIO AMBIENTE;ARVORE OU VEGETACAO	13800	45	28393	213,69
681	390	13968519-1	1	2025	15837	EMB 0115	EMB	1	3	25/01/2025 11:53	25/01/2025 15:13	INTERNA;NAO PROGRAMADA;MEIO AMBIENTE;VENTO	240	2	158324	6,69
682	390	13968524-1	1	2025	16583	MAU 0107	MAU	1	3	25/01/2025 11:54	26/01/2025 03:18	INTERNA;NAO PROGRAMADA;MEIO AMBIENTE;VENTO	240	4	90159	61,58
683	390	13968539-1	1	2025	13000	VIT 0114	VIT	1	3	25/01/2025 11:58	26/01/2025 07:40	INTERNA;NAO PROGRAMADA;MEIO AMBIENTE;VENTO	240	5	103253	98,45
684	390	13968542-1	1	2025	12845	BAR 0109	BAR	1	3	25/01/2025 11:59	25/01/2025 13:51	INTERNA;NAO PROGRAMADA;MEIO AMBIENTE;VENTO	240	111	120759	206,48
685	390	13968555-1	1	2025	15817	ERM 0111	ERM	1	3	25/01/2025 12:02	25/01/2025 15:35	INTERNA;NAO PROGRAMADA;MEIO AMBIENTE;VENTO	240	1	92291	3,54
686	390	13968566-1	1	2025	15833	ITN 0103	ITN	1	3	25/01/2025 12:05	26/01/2025 08:51	INTERNA;NAO PROGRAMADA;MEIO AMBIENTE;VENTO	240	7	100631	145,31
687	390	13968569-1	1	2025	16578	COT 0109	COT	1	3	25/01/2025 12:06	25/01/2025 13:46	INTERNA;NAO PROGRAMADA;MEIO AMBIENTE;ARVORE OU VEGETACAO	13800	983	44995	436,28
688	390	13968576-1	1	2025	12862	BUT 0104	BUT	1	3	25/01/2025 12:09	26/01/2025 10:51	INTERNA;NAO PROGRAMADA;MEIO AMBIENTE;ARVORE OU VEGETACAO	240	1	30206	22,71



689	390	13968578-1	1	2025	16593	VAR 0110	VAR	1	3	25/01/2025 12:09	25/01/2025 16:05	INTERNA;NAO PROGRAMADA;MEIO AMBIENTE;ARVORE OU VEGETACAO	13800	43	107622	168,58
690	390	13968586-1	1	2025	15817	ERM 0111	ERM	1	3	25/01/2025 10:40	25/01/2025 16:39	INTERNA;NAO PROGRAMADA;MEIO AMBIENTE;ARVORE OU VEGETACAO	240	9	92291	53,95
691	390	13968589-1	1	2025	12952	PRE 0102	PRE	1	3	25/01/2025 12:11	25/01/2025 14:35	INTERNA;NAO PROGRAMADA;MEIO AMBIENTE;ARVORE OU VEGETACAO	240	1	39688	2,39
692	390	13968592-1	1	2025	15817	ERM 0106	ERM	1	3	25/01/2025 12:11	26/01/2025 08:28	INTERNA;NAO PROGRAMADA;MEIO AMBIENTE;VENTO	240	1	92291	20,28
693	390	13968607-1	1	2025	16578	COT 0104	COT	1	3	25/01/2025 12:15	25/01/2025 16:26	INTERNA;NAO PROGRAMADA;MEIO AMBIENTE;ARVORE OU VEGETACAO	13800	18	44995	75,54
694	390	13968615-1	1	2025	12838	AUT 0102	AUT	1	3	25/01/2025 12:16	25/01/2025 21:01	INTERNA;NAO PROGRAMADA;MEIO AMBIENTE;VENTO	13800	69	71017	603,41
695	390	13968619-1	1	2025	16576	CPI 0102	CPI	1	3	25/01/2025 12:17	25/01/2025 16:24	INTERNA;NAO PROGRAMADA;MEIO AMBIENTE;ARVORE OU VEGETACAO	240	2	88134	8,25
696	390	13968625-1	1	2025	12912	GNA 0108	GNA	1	3	25/01/2025 12:18	25/01/2025 16:06	INTERNA;NAO PROGRAMADA;MEIO AMBIENTE;VENTO	240	1	98342	3,80
697	390	13968627-1	1	2025	12956	PEN 0111	PEN	1	3	25/01/2025 12:18	25/01/2025 14:49	INTERNA;NAO PROGRAMADA;MEIO AMBIENTE;VENTO	240	1	65301	2,51
698	390	13968630-1	1	2025	12912	GNA 0112	GNA	1	3	25/01/2025 12:18	26/01/2025 10:31	INTERNA;NAO PROGRAMADA;MEIO AMBIENTE;VENTO	240	1	98342	22,21
699	390	13968653-1	1	2025	12957	PER 0102	PER	1	3	25/01/2025 12:26	26/01/2025 11:28	INTERNA;NAO PROGRAMADA;MEIO AMBIENTE;VENTO	240	1	104304	23,03
700	390	13968675-1	1	2025	16576	CPI 0104	CPI	1	3	25/01/2025 12:32	25/01/2025 14:28	INTERNA;NAO PROGRAMADA;MEIO AMBIENTE;ARVORE OU VEGETACAO	240	1	88134	1,94
701	390	13968678-1	1	2025	12887	CLA 0110	CLA	1	3	25/01/2025 12:33	26/01/2025 09:31	INTERNA;NAO PROGRAMADA;MEIO AMBIENTE;VENTO	240	1	56889	20,97
702	390	13968680-1	1	2025	12837	ANB 0102	ANB	1	3	25/01/2025 12:34	25/01/2025 14:58	INTERNA;NAO PROGRAMADA;MEIO AMBIENTE;VENTO	240	2	47532	4,78
703	390	13968681-1	1	2025	15834	ITP 0111	ITP	1	3	25/01/2025 12:35	25/01/2025 14:46	INTERNA;NAO PROGRAMADA;MEIO AMBIENTE;ARVORE OU VEGETACAO	13800	5	63654	10,89
704	390	13968685-1	1	2025	16600	JAC 0102	JAC	1	3	25/01/2025 12:36	25/01/2025 15:03	INTERNA;NAO PROGRAMADA;MEIO AMBIENTE;VENTO	240	1	64702	2,45
705	390	13968696-1	1	2025	15830	MAD 0107	MAD	1	3	25/01/2025 12:41	25/01/2025 14:28	INTERNA;NAO PROGRAMADA;MEIO AMBIENTE;VENTO	240	3	103225	2,52
706	390	13968697-1	1	2025	15841	BAI 0103	BAI	1	3	25/01/2025 12:41	25/01/2025 14:54	INTERNA;NAO PROGRAMADA;MEIO AMBIENTE;VENTO	13800	164	66411	363,62
707	390	13968736-1	1	2025	12946	MOR 0102	MOR	1	3	25/01/2025 12:42	25/01/2025 15:10	INTERNA;NAO PROGRAMADA;MEIO AMBIENTE;ARVORE OU VEGETACAO	240	1	23556	2,47
708	390	13968772-1	1	2025	12895	COG 0106	COG	1	3	25/01/2025 12:47	25/01/2025 15:26	INTERNA;NAO PROGRAMADA;MEIO AMBIENTE;ARVORE OU VEGETACAO	240	4	57779	10,62
709	390	13968773-1	1	2025	12922	ITR 0110	ITR	1	3	25/01/2025 12:47	25/01/2025 15:37	INTERNA;NAO PROGRAMADA;MEIO AMBIENTE;VENTO	240	1	101415	0,20
710	390	13968782-1	1	2025	15836	GPR 0102	GPR	1	3	25/01/2025 12:49	25/01/2025 15:26	INTERNA;NAO PROGRAMADA;MEIO AMBIENTE;VENTO	13800	2	66661	5,25
711	390	13968785-1	1	2025	12951	PAN 0103	PAN	1	3	25/01/2025 12:50	25/01/2025 16:47	INTERNA;NAO PROGRAMADA;MEIO AMBIENTE;VENTO	240	1	49753	3,96
712	390	13968825-1	1	2025	12968	RGR 0104	RGR	1	3	25/01/2025 13:03	25/01/2025 15:45	INTERNA;NAO PROGRAMADA;MEIO AMBIENTE;VENTO	13800	3	34957	8,14
713	390	13968846-1	1	2025	12845	BAR 0102	BAR	1	3	25/01/2025 13:09	25/01/2025 16:01	INTERNA;NAO PROGRAMADA;MEIO AMBIENTE;VENTO	240	2	120759	5,73
714	390	13968854-1	1	2025	12912	GNA 0110	GNA	1	3	25/01/2025 13:11	25/01/2025 16:41	INTERNA;NAO PROGRAMADA;MEIO AMBIENTE;VENTO	13800	2163	98342	7590,33
715	390	13968860-1	1	2025	12934	MAT 0105	MAT	1	3	25/01/2025 13:12	25/01/2025 20:15	INTERNA;NAO PROGRAMADA;MEIO AMBIENTE;ARVORE OU VEGETACAO	240	1	139292	7,05
716	390	13968879-1	1	2025	12986	TTI 0104	TTI	1	3	25/01/2025 13:16	26/01/2025 09:30	INTERNA;NAO PROGRAMADA;MEIO AMBIENTE;ARVORE OU VEGETACAO	240	46	36424	16,10



717	390	13968956-1	1	2025	12956	PEN 0108	PEN	1	3	25/01/2025 13:20	26/01/2025 10:14	INTERNA;NAO PROGRAMADA;MEIO AMBIENTE;ARVORE OU VEGETACAO	240	5	65301	4,40
718	390	13968958-1	1	2025	12887	CLA 0111	CLA	1	3	25/01/2025 13:22	25/01/2025 17:55	INTERNA;NAO PROGRAMADA;MEIO AMBIENTE;ARVORE OU VEGETACAO	13800	57	56889	259,24
719	390	13968961-1	1	2025	16592	VGR 2301	VGR	1	3	25/01/2025 10:05	26/01/2025 01:37	INTERNA;NAO PROGRAMADA;MEIO AMBIENTE;ARVORE OU VEGETACAO	240	2	21276	31,08
720	390	13968978-1	1	2025	12913	GUA 0102	GUA	1	3	25/01/2025 13:25	25/01/2025 15:06	INTERNA;NAO PROGRAMADA;MEIO AMBIENTE;ARVORE OU VEGETACAO	240	1	28100	1,67
721	390	13968988-1	1	2025	12853	BAL 0102	BAL	1	3	25/01/2025 13:28	25/01/2025 14:30	INTERNA;NAO PROGRAMADA;MEIO AMBIENTE;VENTO	13800	13	71331	13,29
722	390	13968995-1	1	2025	15835	ITA 0106	ITA	1	3	25/01/2025 13:30	26/01/2025 15:40	INTERNA;NAO PROGRAMADA;MEIO AMBIENTE;ARVORE OU VEGETACAO	13800	12	22285	244,53
723	390	13969047-1	1	2025	12912	GNA 0108	GNA	1	3	25/01/2025 13:10	25/01/2025 15:10	INTERNA;NAO PROGRAMADA;MEIO AMBIENTE;VENTO	13800	311	98342	515,48
724	390	13969053-1	1	2025	16587	PAR 0103	PAR	1	3	25/01/2025 07:24	25/01/2025 21:40	INTERNA;NAO PROGRAMADA;MEIO AMBIENTE;ARVORE OU VEGETACAO	13800	30	27017	427,82
725	390	13969080-1	1	2025	12934	MAT 0113	MAT	1	3	25/01/2025 13:43	25/01/2025 19:20	INTERNA;NAO PROGRAMADA;MEIO AMBIENTE;VENTO	240	2	139292	11,23
726	390	13969097-1	1	2025	12915	HIP 0109	HIP	1	3	25/01/2025 13:45	26/01/2025 02:43	INTERNA;NAO PROGRAMADA;MEIO AMBIENTE;ARVORE OU VEGETACAO	240	2	23354	14,98
727	390	13969104-1	1	2025	12837	ANB 0105	ANB	1	3	25/01/2025 13:47	25/01/2025 15:56	INTERNA;NAO PROGRAMADA;MEIO AMBIENTE;VENTO	13800	17	47532	36,48
728	390	13969122-1	1	2025	15817	ERM 0102	ERM	1	3	25/01/2025 13:51	25/01/2025 22:25	INTERNA;NAO PROGRAMADA;MEIO AMBIENTE;ARVORE OU VEGETACAO	240	2	92291	17,10
729	390	13969126-1	1	2025	12958	PNH 0104	PNH	1	3	25/01/2025 13:51	26/01/2025 10:44	INTERNA;NAO PROGRAMADA;MEIO AMBIENTE;VENTO	240	1	28354	20,88
730	390	13969127-1	1	2025	16591	TUC 0106	TUC	1	3	25/01/2025 13:51	25/01/2025 15:31	INTERNA;NAO PROGRAMADA;MEIO AMBIENTE;ARVORE OU VEGETACAO	13800	16	51840	26,49
731	390	13969144-1	1	2025	16576	CPI 0113	CPI	1	3	25/01/2025 13:50	25/01/2025 15:38	INTERNA;NAO PROGRAMADA;MEIO AMBIENTE;VENTO	13800	3332	88134	6004,08
732	390	13969150-1	1	2025	15813	JKU 0109	JKU	1	3	25/01/2025 13:58	26/01/2025 18:21	INTERNA;NAO PROGRAMADA;MEIO AMBIENTE;ARVORE OU VEGETACAO	240	2	26572	2,76
733	390	13969154-1	1	2025	12947	NAC 0109	NAC	1	3	25/01/2025 13:58	25/01/2025 15:13	INTERNA;NAO PROGRAMADA;MEIO AMBIENTE;VENTO	13800	5	112370	6,19
734	390	13969155-1	1	2025	12915	HIP 0113	HIP	1	3	25/01/2025 13:58	26/01/2025 14:05	INTERNA;NAO PROGRAMADA;MEIO AMBIENTE;ARVORE OU VEGETACAO	240	1	23354	24,10
735	390	13969176-1	1	2025	12952	PRE 0102	PRE	1	3	25/01/2025 14:06	25/01/2025 20:00	INTERNA;NAO PROGRAMADA;MEIO AMBIENTE;ARVORE OU VEGETACAO	13800	3	39688	17,68
736	390	13969187-1	1	2025	12845	BAR 0113	BAR	1	3	25/01/2025 14:09	25/01/2025 15:13	INTERNA;NAO PROGRAMADA;MEIO AMBIENTE;VENTO	240	2	120759	2,13
737	390	13969192-1	1	2025	15829	MPA 0110	MPA	1	3	25/01/2025 14:12	26/01/2025 09:28	INTERNA;NAO PROGRAMADA;MEIO AMBIENTE;VENTO	240	4	80204	77,03
738	390	13969207-1	1	2025	15834	ITP 0111	ITP	1	3	25/01/2025 14:16	25/01/2025 16:06	INTERNA;NAO PROGRAMADA;MEIO AMBIENTE;ARVORE OU VEGETACAO	13800	1	63654	1,84
739	390	13969208-1	1	2025	12907	EGU 0105	EGU	1	3	25/01/2025 14:16	25/01/2025 16:46	INTERNA;NAO PROGRAMADA;MEIO AMBIENTE;ARVORE OU VEGETACAO	240	1	21565	2,51
740	390	13969249-1	1	2025	12922	ITR 0112	ITR	1	3	25/01/2025 14:28	25/01/2025 16:15	INTERNA;NAO PROGRAMADA;MEIO AMBIENTE;VENTO	240	132	101415	233,96
741	390	13969250-1	1	2025	15834	ITP 0104	ITP	1	3	25/01/2025 14:28	26/01/2025 09:21	INTERNA;NAO PROGRAMADA;MEIO AMBIENTE;ARVORE OU VEGETACAO	240	1	63654	18,87
742	390	13969269-1	1	2025	12868	CAA 0105	CAA	1	3	25/01/2025 14:33	25/01/2025 16:54	INTERNA;NAO PROGRAMADA;MEIO AMBIENTE;VENTO	240	237	58358	555,83
743	390	13969281-1	1	2025	15833	ITN 0102	ITN	1	3	25/01/2025 14:37	26/01/2025 08:42	INTERNA;NAO PROGRAMADA;MEIO AMBIENTE;VENTO	240	1	100631	18,09



744	390	13969286-1	1	2025	15824	ORA 0103	ORA	1	3	25/01/2025 14:39	26/01/2025 02:43	INTERNA;NAO PROGRAMADA;MEIO AMBIENTE;ARVORE OU VEGETACAO	13800	191	24946	2303,94
745	390	13969289-1	1	2025	15837	EMB 0108	EMB	1	3	25/01/2025 14:40	25/01/2025 23:56	INTERNA;NAO PROGRAMADA;MEIO AMBIENTE;ARVORE OU VEGETACAO	240	1	158324	8,88
746	390	13969320-1	1	2025	15833	ITN 0107	ITN	1	3	25/01/2025 14:50	26/01/2025 09:58	INTERNA;NAO PROGRAMADA;MEIO AMBIENTE;VENTO	13800	1	100631	19,12
747	390	13969322-1	1	2025	12951	PAN 0106	PAN	1	3	25/01/2025 14:51	25/01/2025 15:09	INTERNA;NAO PROGRAMADA;MEIO AMBIENTE;VENTO	13800	87	49753	25,67
748	390	13969334-1	1	2025	12845	BAR 0103	BAR	1	3	25/01/2025 14:59	26/01/2025 08:52	INTERNA;NAO PROGRAMADA;MEIO AMBIENTE;VENTO	240	2	120759	35,78
749	390	13969343-1	1	2025	15830	MAD 0110	MAD	1	3	25/01/2025 15:01	26/01/2025 00:01	INTERNA;NAO PROGRAMADA;MEIO AMBIENTE;ARVORE OU VEGETACAO	13800	1	103225	9,01
750	390	13969367-1	1	2025	16578	COT 0103	COT	1	3	25/01/2025 15:04	25/01/2025 22:01	INTERNA;NAO PROGRAMADA;MEIO AMBIENTE;ARVORE OU VEGETACAO	13800	6	44995	41,68
751	390	13969379-1	1	2025	12930	LEO 0108	LEO	1	3	25/01/2025 15:07	26/01/2025 13:07	INTERNA;NAO PROGRAMADA;MEIO AMBIENTE;VENTO	240	1	38054	21,99
752	390	13969388-1	1	2025	12957	PER 0103	PER	1	3	25/01/2025 15:10	26/01/2025 03:24	INTERNA;NAO PROGRAMADA;MEIO AMBIENTE;VENTO	240	1	104304	1,67
753	390	13969399-1	1	2025	15833	ITN 0103	ITN	1	3	25/01/2025 15:12	26/01/2025 08:42	INTERNA;NAO PROGRAMADA;MEIO AMBIENTE;VENTO	240	2	100631	35,01
754	390	13969407-1	1	2025	15829	MPA 0106	MPA	1	3	25/01/2025 15:14	26/01/2025 09:30	INTERNA;NAO PROGRAMADA;MEIO AMBIENTE;VENTO	240	2	80204	36,54
755	390	13969433-1	1	2025	12976	SIL 0110	SIL	1	3	25/01/2025 14:02	25/01/2025 20:18	INTERNA;NAO PROGRAMADA;MEIO AMBIENTE;ARVORE OU VEGETACAO	13800	25	51302	156,74
756	390	13969435-1	1	2025	15833	ITN 0111	ITN	1	3	25/01/2025 15:22	26/01/2025 10:14	INTERNA;NAO PROGRAMADA;MEIO AMBIENTE;VENTO	13800	1	100631	18,86
757	390	13969444-1	1	2025	12999	VTA 0105	VTA	1	3	25/01/2025 15:26	25/01/2025 16:58	INTERNA;NAO PROGRAMADA;MEIO AMBIENTE;VENTO	13800	281	68392	426,34
758	390	13969459-1	1	2025	16588	PPU 0107	PPU	1	3	25/01/2025 15:31	25/01/2025 17:54	INTERNA;NAO PROGRAMADA;MEIO AMBIENTE;ARVORE OU VEGETACAO	240	1	54129	2,38
759	390	13969465-1	1	2025	16593	VAR 0113	VAR	1	3	25/01/2025 15:36	26/01/2025 09:52	INTERNA;NAO PROGRAMADA;MEIO AMBIENTE;VENTO	240	1	107622	18,26
760	390	13969471-1	1	2025	16599	GVI 0107	GVI	1	3	25/01/2025 15:37	25/01/2025 23:22	INTERNA;NAO PROGRAMADA;MEIO AMBIENTE;ARVORE OU VEGETACAO	240	4	104629	30,98
761	390	13969480-1	1	2025	12853	BAL 0108	BAL	1	3	25/01/2025 15:40	26/01/2025 05:55	INTERNA;NAO PROGRAMADA;MEIO AMBIENTE;ARVORE OU VEGETACAO	13800	80	71331	344,34
762	390	13969492-1	1	2025	12956	PEN 0110	PEN	1	3	25/01/2025 15:44	26/01/2025 10:14	INTERNA;NAO PROGRAMADA;MEIO AMBIENTE;ARVORE OU VEGETACAO	240	1	65301	18,50
763	390	13969514-1	1	2025	16589	SAC 0103	SAC	1	3	25/01/2025 15:53	26/01/2025 00:00	INTERNA;NAO PROGRAMADA;MEIO AMBIENTE;VENTO	13800	1	48291	8,11
764	390	13969520-1	1	2025	16580	ASE 0103	ASE	1	3	25/01/2025 15:56	26/01/2025 09:45	INTERNA;NAO PROGRAMADA;MEIO AMBIENTE;ARVORE OU VEGETACAO	13800	21	72789	373,93
765	390	13969526-1	1	2025	12956	PEN 0109	PEN	1	3	24/01/2025 22:28	25/01/2025 17:34	INTERNA;NAO PROGRAMADA;MEIO AMBIENTE;ARVORE OU VEGETACAO	240	1	65301	19,10
766	390	13969532-1	1	2025	12877	CRA 0108	CRA	1	3	25/01/2025 16:01	26/01/2025 10:08	INTERNA;NAO PROGRAMADA;MEIO AMBIENTE;VENTO	240	1	88337	1,16
767	390	13969536-1	1	2025	15816	ESP 0110	ESP	1	3	25/01/2025 16:02	26/01/2025 10:33	INTERNA;NAO PROGRAMADA;MEIO AMBIENTE;ARVORE OU VEGETACAO	240	1	37597	18,52
768	390	13969537-1	1	2025	16594	VME 0102	VME	1	3	25/01/2025 16:02	26/01/2025 08:37	INTERNA;NAO PROGRAMADA;MEIO AMBIENTE;ARVORE OU VEGETACAO	13800	278	91841	4612,64
769	390	13969539-1	1	2025	15827	MAZ 0107	MAZ	1	3	25/01/2025 16:04	26/01/2025 10:45	INTERNA;NAO PROGRAMADA;MEIO AMBIENTE;VENTO	240	1	154364	18,69
770	390	13969555-1	1	2025	15816	ESP 0106	ESP	1	3	25/01/2025 16:08	25/01/2025 23:18	INTERNA;NAO PROGRAMADA;MEIO AMBIENTE;VENTO	13800	1	37597	7,17



771	390	13969560-1	1	2025	12928	JUQ 0102	JUQ	1	3	25/01/2025 16:09	25/01/2025 19:25	INTERNA;NAO PROGRAMADA;MEIO AMBIENTE;ARVORE OU VEGETACAO	13800	383	19477	755,87
772	390	13969563-1	1	2025	16591	TUC 0109	TUC	1	3	25/01/2025 16:12	26/01/2025 11:51	INTERNA;NAO PROGRAMADA;MEIO AMBIENTE;VENTO	13800	1	51840	19,66
773	390	13969584-1	1	2025	12971	SMA 0105	SMA	1	3	25/01/2025 16:09	26/01/2025 03:00	INTERNA;NAO PROGRAMADA;MEIO AMBIENTE;ARVORE OU VEGETACAO	240	1	100114	10,85
774	390	13969590-1	1	2025	12837	ANB 0108	ANB	1	3	25/01/2025 16:19	26/01/2025 10:10	INTERNA;NAO PROGRAMADA;MEIO AMBIENTE;ARVORE OU VEGETACAO	240	1	47532	17,85
775	390	13969599-1	1	2025	12956	PEN 0109	PEN	1	3	25/01/2025 16:23	26/01/2025 09:47	INTERNA;NAO PROGRAMADA;MEIO AMBIENTE;VENTO	240	1	65301	17,40
776	390	13969616-1	1	2025	16578	COT 0109	COT	1	3	25/01/2025 16:29	25/01/2025 19:01	INTERNA;NAO PROGRAMADA;MEIO AMBIENTE;ARVORE OU VEGETACAO	240	1	44995	2,53
777	390	13969617-1	1	2025	16581	JAN 0108	JAN	1	3	25/01/2025 16:29	26/01/2025 08:43	INTERNA;NAO PROGRAMADA;MEIO AMBIENTE;VENTO	240	1	80705	16,24
778	390	13969627-1	1	2025	12952	PRE 0110	PRE	1	3	25/01/2025 16:32	26/01/2025 06:24	INTERNA;NAO PROGRAMADA;MEIO AMBIENTE;ARVORE OU VEGETACAO	13800	82	39688	455,90
779	390	13969631-1	1	2025	12952	PRE 0103	PRE	1	3	25/01/2025 16:33	27/01/2025 20:30	INTERNA;NAO PROGRAMADA;MEIO AMBIENTE;VENTO	13800	45	39688	1169,39
780	390	13969632-1	1	2025	12912	GNA 0113	GNA	1	3	25/01/2025 16:33	26/01/2025 09:35	INTERNA;NAO PROGRAMADA;MEIO AMBIENTE;VENTO	240	1	98342	17,02
781	390	13969646-1	1	2025	15823	SAM 0108	SAM	1	3	25/01/2025 16:37	25/01/2025 18:10	INTERNA;NAO PROGRAMADA;MEIO AMBIENTE;ARVORE OU VEGETACAO	13800	132	53823	206,91
782	390	13969648-1	1	2025	12952	PRE 0103	PRE	1	3	25/01/2025 16:15	25/01/2025 23:14	INTERNA;NAO PROGRAMADA;MEIO AMBIENTE;VENTO	13800	370	39688	1120,67
783	390	13969661-1	1	2025	15834	ITP 0111	ITP	1	3	25/01/2025 16:43	26/01/2025 07:07	INTERNA;NAO PROGRAMADA;MEIO AMBIENTE;ARVORE OU VEGETACAO	13800	31	63654	446,37
784	390	13969666-1	1	2025	12952	IMG 0103	IMG	1	3	25/01/2025 16:44	25/01/2025 20:56	INTERNA;NAO PROGRAMADA;MEIO AMBIENTE;ARVORE OU VEGETACAO	13800	741	39688	2055,67
785	390	13969672-1	1	2025	12952	VAR 0104	VAR	1	3	25/01/2025 16:45	25/01/2025 18:12	INTERNA;NAO PROGRAMADA;MEIO AMBIENTE;VENTO	13800	861	39688	1654,26
786	390	13969675-1	1	2025	16606	SER 0106	SER	1	3	25/01/2025 16:46	26/01/2025 10:34	INTERNA;NAO PROGRAMADA;MEIO AMBIENTE;VENTO	13800	2	18653	35,55
787	390	13969685-1	1	2025	12952	PRE 0110	PRE	1	3	25/01/2025 16:50	26/01/2025 13:15	INTERNA;NAO PROGRAMADA;MEIO AMBIENTE;VENTO	13800	0	39688	0,00
788	390	13969687-1	1	2025	16593	VAR 0104	VAR	1	3	25/01/2025 16:51	26/01/2025 02:33	INTERNA;NAO PROGRAMADA;MEIO AMBIENTE;VENTO	13800	17	107622	164,95
789	390	13969698-1	1	2025	16604	VMA 0108	VMA	1	3	25/01/2025 16:55	25/01/2025 17:36	INTERNA;NAO PROGRAMADA;MEIO AMBIENTE;ARVORE OU VEGETACAO	240	52	42576	35,36
790	390	13969701-1	1	2025	15829	MPA 0108	MPA	1	3	25/01/2025 16:56	26/01/2025 10:26	INTERNA;NAO PROGRAMADA;MEIO AMBIENTE;VENTO	240	1	80204	0,61
791	390	13969710-1	1	2025	12952	PRE 0103	PRE	1	3	25/01/2025 16:44	25/01/2025 23:45	INTERNA;NAO PROGRAMADA;MEIO AMBIENTE;ARVORE OU VEGETACAO	13800	28	39688	196,26
792	390	13969712-1	1	2025	12900	CUP 0112	CUP	1	3	25/01/2025 17:01	25/01/2025 21:15	INTERNA;NAO PROGRAMADA;MEIO AMBIENTE;ARVORE OU VEGETACAO	13800	72	109110	304,40
793	390	13969714-1	1	2025	12969	SAB 0103	SAB	1	3	25/01/2025 17:02	25/01/2025 18:22	INTERNA;NAO PROGRAMADA;MEIO AMBIENTE;VENTO	13800	747	36287	997,25
794	390	13969717-1	1	2025	12877	CRA 0114	CRA	1	3	25/01/2025 17:03	26/01/2025 09:04	INTERNA;NAO PROGRAMADA;MEIO AMBIENTE;VENTO	13800	4	88337	64,06
795	390	13969720-1	1	2025	15838	CON 0102	CON	1	3	25/01/2025 17:04	26/01/2025 13:11	INTERNA;NAO PROGRAMADA;MEIO AMBIENTE;ARVORE OU VEGETACAO	240	1	22090	0,91
796	390	13969727-1	1	2025	12877	CRA 0102	CRA	1	3	25/01/2025 17:07	26/01/2025 09:09	INTERNA;NAO PROGRAMADA;MEIO AMBIENTE;VENTO	240	1	88337	16,04
797	390	13969746-1	1	2025	12877	CRA 0114	CRA	1	3	25/01/2025 17:12	26/01/2025 10:57	INTERNA;NAO PROGRAMADA;MEIO AMBIENTE;VENTO	240	1	88337	1,75



798	390	13969748-1	1	2025	16593	IMG 0103	IMG	1	3	25/01/2025 17:13	26/01/2025 07:12	INTERNA;NAO PROGRAMADA;MEIO AMBIENTE;ARVORE OU VEGETACAO	240	5	107622	15,77
799	390	13969750-1	1	2025	15829	MPA 0111	MPA	1	3	25/01/2025 17:15	26/01/2025 10:04	INTERNA;NAO PROGRAMADA;MEIO AMBIENTE;VENTO	240	2	80204	33,64
800	390	13969752-1	1	2025	15817	ERM 0110	ERM	1	3	25/01/2025 17:16	25/01/2025 23:40	INTERNA;NAO PROGRAMADA;MEIO AMBIENTE;ARVORE OU VEGETACAO	240	1	92291	6,40
801	390	13969757-1	1	2025	12986	TTI 0107	TTI	1	3	25/01/2025 17:19	26/01/2025 00:16	INTERNA;NAO PROGRAMADA;MEIO AMBIENTE;VENTO	13800	1	36424	6,95
802	390	13969764-1	1	2025	12946	MOR 0106	MOR	1	3	25/01/2025 17:21	25/01/2025 18:44	INTERNA;NAO PROGRAMADA;MEIO AMBIENTE;ARVORE OU VEGETACAO	240	53	23556	73,58
803	390	13969769-1	1	2025	16593	VAR 0105	VAR	1	3	25/01/2025 17:22	26/01/2025 10:29	INTERNA;NAO PROGRAMADA;MEIO AMBIENTE;VENTO	240	1	107622	17,12
804	390	13969771-1	1	2025	12971	SMA 0103	SMA	1	3	25/01/2025 17:22	26/01/2025 15:18	INTERNA;NAO PROGRAMADA;MEIO AMBIENTE;ARVORE OU VEGETACAO	240	5	100114	109,64
805	390	13969773-1	1	2025	12976	SIL 0103	SIL	1	3	25/01/2025 17:23	25/01/2025 20:11	INTERNA;NAO PROGRAMADA;MEIO AMBIENTE;ARVORE OU VEGETACAO	13800	2188	51302	6113,64
806	390	13969782-1	1	2025	12983	TIR 0110	TIR	1	3	25/01/2025 17:25	25/01/2025 19:25	INTERNA;NAO PROGRAMADA;MEIO AMBIENTE;ARVORE OU VEGETACAO	13800	126	124991	253,82
807	390	13969785-1	1	2025	12973	SND 0111	SND	1	3	25/01/2025 17:25	25/01/2025 21:45	INTERNA;NAO PROGRAMADA;MEIO AMBIENTE;ARVORE OU VEGETACAO	13800	166	52410	718,04
808	390	13969786-1	1	2025	12973	SND 0112	SND	1	3	25/01/2025 17:25	25/01/2025 19:34	INTERNA;NAO PROGRAMADA;MEIO AMBIENTE;ARVORE OU VEGETACAO	13800	278	52410	588,43
809	390	13969787-1	1	2025	12973	SND 0112	SND	1	3	25/01/2025 17:25	25/01/2025 19:32	INTERNA;NAO PROGRAMADA;MEIO AMBIENTE;ARVORE OU VEGETACAO	13800	645	52410	1142,06
810	390	13969788-1	1	2025	16581	JAN 0108	JAN	1	3	25/01/2025 17:25	26/01/2025 10:54	INTERNA;NAO PROGRAMADA;MEIO AMBIENTE;VENTO	240	1	80705	17,47
811	390	13969793-1	1	2025	15833	ITN 0106	ITN	1	3	25/01/2025 17:26	26/01/2025 09:44	INTERNA;NAO PROGRAMADA;MEIO AMBIENTE;VENTO	240	1	100631	16,30
812	390	13969803-1	1	2025	12973	SND 0111	SND	1	3	25/01/2025 17:30	25/01/2025 21:08	INTERNA;NAO PROGRAMADA;MEIO AMBIENTE;ARVORE OU VEGETACAO	13800	239	52410	865,98
813	390	13969814-1	1	2025	12991	VEM 0109	VEM	1	3	25/01/2025 17:33	26/01/2025 05:42	INTERNA;NAO PROGRAMADA;MEIO AMBIENTE;VENTO	13800	1	77195	12,15
814	390	13969817-1	1	2025	12973	SND 0106	SND	1	3	25/01/2025 17:33	26/01/2025 07:20	INTERNA;NAO PROGRAMADA;MEIO AMBIENTE;ARVORE OU VEGETACAO	13800	101	52410	1390,94
815	390	13969821-1	1	2025	12973	SND 0111	SND	1	3	25/01/2025 17:34	25/01/2025 20:48	INTERNA;NAO PROGRAMADA;MEIO AMBIENTE;VENTO	13800	2587	52410	8304,99
816	390	13969825-1	1	2025	12845	BAR 0109	BAR	1	3	25/01/2025 17:36	25/01/2025 19:17	INTERNA;NAO PROGRAMADA;MEIO AMBIENTE;VENTO	240	1	120759	1,70
817	390	13969828-1	1	2025	16581	JAN 0104	JAN	1	3	25/01/2025 17:37	26/01/2025 00:01	INTERNA;NAO PROGRAMADA;MEIO AMBIENTE;VENTO	240	2	80705	12,81
818	390	13969837-1	1	2025	12928	JUQ 0102	JUQ	1	3	25/01/2025 17:40	25/01/2025 22:17	INTERNA;NAO PROGRAMADA;MEIO AMBIENTE;ARVORE OU VEGETACAO	240	1	19477	4,63
819	390	13969867-1	1	2025	15841	BAI 0111	BAI	1	3	25/01/2025 17:46	26/01/2025 09:28	INTERNA;NAO PROGRAMADA;MEIO AMBIENTE;VENTO	240	1	66411	15,70
820	390	13969870-1	1	2025	15822	TSE 0108	TSE	1	3	25/01/2025 17:47	26/01/2025 12:11	INTERNA;NAO PROGRAMADA;MEIO AMBIENTE;VENTO	240	2	125707	36,81
821	390	13969873-1	1	2025	12922	ITR 0106	ITR	1	3	25/01/2025 17:47	25/01/2025 21:30	INTERNA;NAO PROGRAMADA;MEIO AMBIENTE;ARVORE OU VEGETACAO	13800	855	101415	3173,95
822	390	13969885-1	1	2025	16581	JAN 0107	JAN	1	3	25/01/2025 16:25	25/01/2025 19:55	INTERNA;NAO PROGRAMADA;MEIO AMBIENTE;ARVORE OU VEGETACAO	13800	141	80705	491,78
823	390	13969887-1	1	2025	15839	IPR 0106	IPR	1	3	25/01/2025 17:49	25/01/2025 19:45	INTERNA;NAO PROGRAMADA;MEIO AMBIENTE;ARVORE OU VEGETACAO	240	2	54179	3,88
824	390	13969906-1	1	2025	12983	TIR 0102	TIR	1	3	25/01/2025 17:52	25/01/2025 22:00	INTERNA;NAO PROGRAMADA;MEIO AMBIENTE;VENTO	13800	286	124991	1180,39



825	390	13969912-1	1	2025	12853	BAL 0110	BAL	1	3	25/01/2025 17:54	26/01/2025 14:20	INTERNA;NAO PROGRAMADA;MEIO AMBIENTE;VENTO	13800	98	71331	2002,28
826	390	13969913-1	1	2025	12968	RGR 0104	RGR	1	3	25/01/2025 17:54	26/01/2025 03:53	INTERNA;NAO PROGRAMADA;MEIO AMBIENTE;VENTO	240	1	34957	0,78
827	390	13969915-1	1	2025	15829	MPA 0102	MPA	1	3	25/01/2025 17:54	26/01/2025 09:20	INTERNA;NAO PROGRAMADA;MEIO AMBIENTE;VENTO	240	1	80204	15,44
828	390	13969919-1	1	2025	16578	COT 0104	COT	1	3	25/01/2025 17:55	25/01/2025 22:28	INTERNA;NAO PROGRAMADA;MEIO AMBIENTE;ARVORE OU VEGETACAO	240	2	44995	9,09
829	390	13969930-1	1	2025	15826	MSA 0110	MSA	1	3	25/01/2025 12:01	26/01/2025 00:18	INTERNA;NAO PROGRAMADA;MEIO AMBIENTE;VENTO	240	2	92107	0,31
830	390	13969932-1	1	2025	12922	ITR 0106	ITR	1	3	25/01/2025 18:00	25/01/2025 23:50	INTERNA;NAO PROGRAMADA;MEIO AMBIENTE;VENTO	13800	173	101415	1008,69
831	390	13969933-1	1	2025	16585	MBE 0104	MBE	1	3	25/01/2025 18:00	26/01/2025 11:48	INTERNA;NAO PROGRAMADA;MEIO AMBIENTE;ARVORE OU VEGETACAO	240	19	109627	1,20
832	390	13969939-1	1	2025	16599	GVI 0109	GVI	1	3	25/01/2025 18:03	26/01/2025 09:08	INTERNA;NAO PROGRAMADA;MEIO AMBIENTE;VENTO	240	2	104629	30,16
833	390	13969941-1	1	2025	16587	PAR 0102	PAR	1	3	25/01/2025 18:03	25/01/2025 19:46	INTERNA;NAO PROGRAMADA;MEIO AMBIENTE;ARVORE OU VEGETACAO	13800	9	27017	15,34
834	390	13969942-1	1	2025	15817	ERM 0106	ERM	1	3	25/01/2025 18:04	26/01/2025 00:35	INTERNA;NAO PROGRAMADA;MEIO AMBIENTE;VENTO	13800	255	92291	1663,52
835	390	13969946-1	1	2025	15826	MSA 0109	MSA	1	3	25/01/2025 18:05	26/01/2025 01:01	INTERNA;NAO PROGRAMADA;MEIO AMBIENTE;ARVORE OU VEGETACAO	13800	143	92107	989,72
836	390	13969947-1	1	2025	15834	ITP 0103	ITP	1	3	25/01/2025 18:06	25/01/2025 19:41	INTERNA;NAO PROGRAMADA;MEIO AMBIENTE;VENTO	13800	1053	63654	1669,30
837	390	13969950-1	1	2025	15829	MPA 0109	MPA	1	3	25/01/2025 18:07	25/01/2025 23:50	INTERNA;NAO PROGRAMADA;MEIO AMBIENTE;ARVORE OU VEGETACAO	13800	99	80204	565,46
838	390	13969965-1	1	2025	12845	BAR 0111	BAR	1	3	25/01/2025 18:11	26/01/2025 10:06	INTERNA;NAO PROGRAMADA;MEIO AMBIENTE;VENTO	240	1	120759	15,92
839	390	13969969-1	1	2025	16581	JAN 0107	JAN	1	3	25/01/2025 18:12	26/01/2025 09:42	INTERNA;NAO PROGRAMADA;MEIO AMBIENTE;VENTO	240	2	80705	30,99
840	390	13969979-1	1	2025	12845	BAR 0107	BAR	1	3	25/01/2025 18:16	25/01/2025 23:50	INTERNA;NAO PROGRAMADA;MEIO AMBIENTE;VENTO	13800	85	120759	472,98
841	390	13969988-1	1	2025	12845	BAR 0104	BAR	1	3	25/01/2025 18:19	25/01/2025 20:35	INTERNA;NAO PROGRAMADA;MEIO AMBIENTE;ARVORE OU VEGETACAO	13800	475	120759	1071,13
842	390	13969999-1	1	2025	12983	TIR 0108	TIR	1	3	25/01/2025 18:22	26/01/2025 08:33	INTERNA;NAO PROGRAMADA;MEIO AMBIENTE;VENTO	240	2	124991	28,38
843	390	13970006-1	1	2025	12973	SND 0110	SND	1	3	25/01/2025 18:23	26/01/2025 09:50	INTERNA;NAO PROGRAMADA;MEIO AMBIENTE;ARVORE OU VEGETACAO	240	1	52410	15,44
844	390	13970009-1	1	2025	15829	MPA 0103	MPA	1	3	25/01/2025 18:23	26/01/2025 13:31	INTERNA;NAO PROGRAMADA;MEIO AMBIENTE;VENTO	13800	1	80204	19,14
845	390	13970013-1	1	2025	12845	BAR 0107	BAR	1	3	25/01/2025 18:25	25/01/2025 23:45	INTERNA;NAO PROGRAMADA;MEIO AMBIENTE;VENTO	13800	193	120759	1026,33
846	390	13970018-1	1	2025	12983	TIR 0110	TIR	1	3	25/01/2025 18:27	26/01/2025 09:44	INTERNA;NAO PROGRAMADA;MEIO AMBIENTE;VENTO	240	1	124991	15,30
847	390	13970033-1	1	2025	15829	MPA 0105	MPA	1	3	25/01/2025 17:45	26/01/2025 00:35	INTERNA;NAO PROGRAMADA;MEIO AMBIENTE;VENTO	13800	5167	80204	11027,05
848	390	13970042-1	1	2025	12912	GNA 0108	GNA	1	3	25/01/2025 18:31	25/01/2025 20:57	INTERNA;NAO PROGRAMADA;MEIO AMBIENTE;VENTO	13800	3071	98342	7451,44
849	390	13970061-1	1	2025	12957	PER 0109	PER	1	3	25/01/2025 18:36	25/01/2025 23:23	INTERNA;NAO PROGRAMADA;MEIO AMBIENTE;ARVORE OU VEGETACAO	13800	141	104304	674,65
850	390	13970066-1	1	2025	15829	MPA 0103	MPA	1	3	25/01/2025 18:37	26/01/2025 08:59	INTERNA;NAO PROGRAMADA;MEIO AMBIENTE;VENTO	13800	1	80204	14,36
851	390	13970069-1	1	2025	15829	MPA 0111	MPA	1	3	25/01/2025 18:39	26/01/2025 09:53	INTERNA;NAO PROGRAMADA;MEIO AMBIENTE;VENTO	240	1	80204	1,38
852	390	13970072-1	1	2025	16593	VAR 0104	VAR	1	3	25/01/2025 18:30	26/01/2025 00:30	INTERNA;NAO PROGRAMADA;MEIO AMBIENTE;ARVORE OU VEGETACAO	13800	41	107622	245,62



853	390	13970090-1	1	2025	12983	TIR 0102	TIR	1	3	25/01/2025 18:12	26/01/2025 10:38	INTERNA;NAO PROGRAMADA;MEIO AMBIENTE;VENTO	240	77	124991	1265,82
854	390	13970132-1	1	2025	15818	VFO 0110	VFO	1	3	25/01/2025 18:59	26/01/2025 12:50	INTERNA;NAO PROGRAMADA;MEIO AMBIENTE;ARVORE OU VEGETACAO	13800	24	70256	22,02
855	390	13970142-1	1	2025	15829	MPA 0105	MPA	1	3	25/01/2025 19:02	26/01/2025 02:16	INTERNA;NAO PROGRAMADA;MEIO AMBIENTE;VENTO	13800	217	80204	1571,62
856	390	13970143-1	1	2025	12912	TIR 0105	TIR	1	3	25/01/2025 19:02	26/01/2025 01:47	INTERNA;NAO PROGRAMADA;MEIO AMBIENTE;ARVORE OU VEGETACAO	13800	8945	98342	29602,67
857	390	13970154-1	1	2025	12929	LAP 0106	LAP	1	3	25/01/2025 19:04	26/01/2025 04:30	INTERNA;NAO PROGRAMADA;MEIO AMBIENTE;ARVORE OU VEGETACAO	13800	81	35051	764,21
858	390	13970158-1	1	2025	12976	SIL 0103	SIL	1	3	25/01/2025 19:07	26/01/2025 10:50	INTERNA;NAO PROGRAMADA;MEIO AMBIENTE;ARVORE OU VEGETACAO	240	1	51302	15,72
859	390	13970160-1	1	2025	15826	MSA 0113	MSA	1	3	25/01/2025 19:07	25/01/2025 23:21	INTERNA;NAO PROGRAMADA;MEIO AMBIENTE;VENTO	13800	416	92107	1757,14
860	390	13970181-1	1	2025	12983	TIR 0104	TIR	1	3	25/01/2025 19:12	25/01/2025 23:23	INTERNA;NAO PROGRAMADA;MEIO AMBIENTE;VENTO	13800	107	124991	173,61
861	390	13970182-1	1	2025	12843	BFU 0110	BFU	1	3	25/01/2025 19:12	27/01/2025 01:12	INTERNA;NAO PROGRAMADA;MEIO AMBIENTE;ARVORE OU VEGETACAO	240	1	50308	30,00
862	390	13970198-1	1	2025	16594	VME 0111	VME	1	3	25/01/2025 19:16	26/01/2025 10:22	INTERNA;NAO PROGRAMADA;MEIO AMBIENTE;VENTO	240	3	91841	45,31
863	390	13970201-1	1	2025	12934	MAT 0111	MAT	1	3	25/01/2025 19:18	26/01/2025 11:49	INTERNA;NAO PROGRAMADA;MEIO AMBIENTE;VENTO	240	7	139292	115,63
864	390	13970207-1	1	2025	12975	SAU 0110	SAU	1	3	25/01/2025 19:19	25/01/2025 21:35	INTERNA;NAO PROGRAMADA;MEIO AMBIENTE;ARVORE OU VEGETACAO	13800	176	55215	398,69
865	390	13970219-1	1	2025	15837	EMB 0106	EMB	1	3	25/01/2025 19:23	26/01/2025 01:04	INTERNA;NAO PROGRAMADA;MEIO AMBIENTE;VENTO	13800	409	158324	2322,78
866	390	13970236-1	1	2025	12866	CPE 0108	CPE	1	3	25/01/2025 19:26	26/01/2025 02:23	INTERNA;NAO PROGRAMADA;MEIO AMBIENTE;ARVORE OU VEGETACAO	13800	75	43384	520,06
867	390	13970247-1	1	2025	15817	ERM 0105	ERM	1	3	25/01/2025 19:29	26/01/2025 10:05	INTERNA;NAO PROGRAMADA;MEIO AMBIENTE;VENTO	240	2	92291	29,18
868	390	13970255-1	1	2025	12927	JOR 0104	JOR	1	3	25/01/2025 19:31	26/01/2025 09:45	INTERNA;NAO PROGRAMADA;MEIO AMBIENTE;ARVORE OU VEGETACAO	13800	13	17040	185,02
869	390	13970260-1	1	2025	12973	SND 0104	SND	1	3	25/01/2025 19:32	25/01/2025 22:09	INTERNA;NAO PROGRAMADA;MEIO AMBIENTE;VENTO	13800	16	52410	41,72
870	390	13970270-1	1	2025	16588	PPU 0111	PPU	1	3	25/01/2025 19:36	25/01/2025 22:03	INTERNA;NAO PROGRAMADA;MEIO AMBIENTE;ARVORE OU VEGETACAO	13800	136	54129	333,84
871	390	13970272-1	1	2025	12892	COI 0107	COI	1	3	25/01/2025 19:36	26/01/2025 12:39	INTERNA;NAO PROGRAMADA;MEIO AMBIENTE;ARVORE OU VEGETACAO	13800	1	28393	17,06
872	390	13970278-1	1	2025	12887	CLA 0110	CLA	1	3	25/01/2025 19:37	26/01/2025 09:17	INTERNA;NAO PROGRAMADA;MEIO AMBIENTE;VENTO	240	1	56889	13,67
873	390	13970308-1	1	2025	12934	MAT 0107	MAT	1	3	25/01/2025 19:06	26/01/2025 07:00	INTERNA;NAO PROGRAMADA;MEIO AMBIENTE;VENTO	13800	146	139292	1737,60
874	390	13970309-1	1	2025	12954	PSD 0110	PSD	1	3	25/01/2025 19:44	25/01/2025 22:49	INTERNA;NAO PROGRAMADA;MEIO AMBIENTE;ARVORE OU VEGETACAO	240	1	70477	3,09
875	390	13970312-1	1	2025	16576	CPI 0112	CPI	1	3	25/01/2025 19:44	26/01/2025 09:44	INTERNA;NAO PROGRAMADA;MEIO AMBIENTE;VENTO	13800	4	88134	55,99
876	390	13970321-1	1	2025	12987	UTI 0110	UTI	1	3	25/01/2025 19:47	26/01/2025 10:09	INTERNA;NAO PROGRAMADA;MEIO AMBIENTE;VENTO	13800	2	68195	28,73
877	390	13970323-1	1	2025	16576	CPI 0114	CPI	1	3	25/01/2025 19:49	26/01/2025 02:30	INTERNA;NAO PROGRAMADA;MEIO AMBIENTE;VENTO	13800	136	88134	907,35
878	390	13970330-1	1	2025	12952	PRE 0106	PRE	1	3	25/01/2025 17:30	26/01/2025 12:51	INTERNA;NAO PROGRAMADA;MEIO AMBIENTE;VENTO	240	2	39688	38,73
879	390	13970388-1	1	2025	16580	IVI 0102	IVI	1	3	25/01/2025 20:10	25/01/2025 21:08	INTERNA;NAO PROGRAMADA;MEIO AMBIENTE;ARVORE OU VEGETACAO	13800	232	72789	222,40



880	390	13970425-1	1	2025	12934	MAT 0107	MAT	1	3	25/01/2025 20:25	26/01/2025 04:20	INTERNA;NAO PROGRAMADA;MEIO AMBIENTE;ARVORE OU VEGETACAO	13800	53	139292	420,01
881	390	13970451-1	1	2025	12845	BAR 0115	BAR	1	3	25/01/2025 20:40	26/01/2025 03:51	INTERNA;NAO PROGRAMADA;MEIO AMBIENTE;VENTO	13800	626	120759	1387,63
882	390	13970463-1	1	2025	16587	PAR 0103	PAR	1	3	25/01/2025 20:45	26/01/2025 12:53	INTERNA;NAO PROGRAMADA;MEIO AMBIENTE;ARVORE OU VEGETACAO	240	2	27017	32,27
883	390	13970479-1	1	2025	16576	CPI 0111	CPI	1	3	25/01/2025 20:51	26/01/2025 11:11	INTERNA;NAO PROGRAMADA;MEIO AMBIENTE;VENTO	13800	6	88134	86,06
884	390	13970480-1	1	2025	16593	IMG 0103	IMG	1	3	25/01/2025 20:52	26/01/2025 02:57	INTERNA;NAO PROGRAMADA;MEIO AMBIENTE;VENTO	240	1	107622	6,08
885	390	13970487-1	1	2025	12934	MAT 0107	MAT	1	3	25/01/2025 20:54	26/01/2025 11:41	INTERNA;NAO PROGRAMADA;MEIO AMBIENTE;VENTO	240	1	139292	14,79
886	390	13970488-1	1	2025	15838	CON 0102	CON	1	3	25/01/2025 20:54	26/01/2025 21:30	INTERNA;NAO PROGRAMADA;MEIO AMBIENTE;VENTO	240	1	22090	24,59
887	390	13970494-1	1	2025	15829	MPA 0109	MPA	1	3	25/01/2025 20:58	26/01/2025 10:33	INTERNA;NAO PROGRAMADA;MEIO AMBIENTE;ARVORE OU VEGETACAO	240	4	80204	54,30
888	390	13970498-1	1	2025	15817	ERM 0111	ERM	1	3	25/01/2025 21:00	26/01/2025 08:45	INTERNA;NAO PROGRAMADA;MEIO AMBIENTE;VENTO	240	1	92291	11,74
889	390	13970499-1	1	2025	12927	JOR 0104	JOR	1	3	25/01/2025 21:00	26/01/2025 10:51	INTERNA;NAO PROGRAMADA;MEIO AMBIENTE;ARVORE OU VEGETACAO	13800	26	17040	359,82
890	390	13970506-1	1	2025	15826	MSA 0115	MSA	1	3	25/01/2025 21:05	26/01/2025 09:16	INTERNA;NAO PROGRAMADA;MEIO AMBIENTE;DESCARGA ATMOSFERICA	240	1	92107	12,18
891	390	13970512-1	1	2025	15833	ITN 0107	ITN	1	3	25/01/2025 21:09	26/01/2025 02:20	INTERNA;NAO PROGRAMADA;MEIO AMBIENTE;ARVORE OU VEGETACAO	13800	1	100631	5,18
892	390	13970515-1	1	2025	12845	BAR 0109	BAR	1	3	25/01/2025 21:11	27/01/2025 01:58	INTERNA;NAO PROGRAMADA;MEIO AMBIENTE;VENTO	240	143	120759	1998,62
893	390	13970534-1	1	2025	12952	PRE 0103	PRE	1	3	25/01/2025 21:24	26/01/2025 09:57	INTERNA;NAO PROGRAMADA;MEIO AMBIENTE;VENTO	240	1	39688	12,55
894	390	13970581-1	1	2025	12954	PSD 0110	PSD	1	3	25/01/2025 17:51	25/01/2025 23:32	INTERNA;NAO PROGRAMADA;MEIO AMBIENTE;ARVORE OU VEGETACAO	240	6	70477	34,07
895	390	13970623-1	1	2025	12845	BAR 0111	BAR	1	3	25/01/2025 22:12	26/01/2025 07:15	INTERNA;NAO PROGRAMADA;MEIO AMBIENTE;VENTO	13800	17	120759	40,88
896	390	13970632-1	1	2025	12976	SIL 0107	SIL	1	3	25/01/2025 15:47	26/01/2025 09:21	INTERNA;NAO PROGRAMADA;MEIO AMBIENTE;VENTO	13800	113	51302	1984,50
897	390	13970652-1	1	2025	12928	JUQ 0107	JUQ	1	3	25/01/2025 22:41	26/01/2025 04:25	INTERNA;NAO PROGRAMADA;MEIO AMBIENTE;VENTO	13800	31	19477	177,26
898	390	13970662-1	1	2025	12987	UTI 0103	UTI	1	3	25/01/2025 22:47	26/01/2025 04:19	INTERNA;NAO PROGRAMADA;MEIO AMBIENTE;VENTO	13800	9670	68195	6131,64
899	390	13970706-1	1	2025	15818	VFO 0114	VFO	1	3	25/01/2025 23:01	26/01/2025 00:29	INTERNA;NAO PROGRAMADA;MEIO AMBIENTE;VENTO	13800	540	70256	790,05
900	390	13970725-1	1	2025	12928	JUQ 0102	JUQ	1	3	25/01/2025 23:15	26/01/2025 01:42	INTERNA;NAO PROGRAMADA;MEIO AMBIENTE;VENTO	13800	1609	19477	168,24
901	390	13970743-1	1	2025	12928	JUQ 0106	JUQ	1	3	25/01/2025 23:25	26/01/2025 13:05	INTERNA;NAO PROGRAMADA;MEIO AMBIENTE;ARVORE OU VEGETACAO	13800	56	19477	574,61
902	390	13970773-1	1	2025	12973	SND 0111	SND	1	3	25/01/2025 23:48	26/01/2025 11:22	INTERNA;NAO PROGRAMADA;MEIO AMBIENTE;ARVORE OU VEGETACAO	240	1	52410	11,58
903	390	13970775-1	1	2025	15826	MSA 0104	MSA	1	3	25/01/2025 20:54	26/01/2025 11:07	INTERNA;NAO PROGRAMADA;MEIO AMBIENTE;VENTO	240	1	92107	14,22
904	390	13970777-1	1	2025	12853	BAL 0110	BAL	1	3	25/01/2025 23:50	26/01/2025 14:48	INTERNA;NAO PROGRAMADA;MEIO AMBIENTE;ARVORE OU VEGETACAO	240	12	71331	30,20
905	390	13970795-1	1	2025	12956	PEN 0109	PEN	1	3	25/01/2025 22:51	26/01/2025 10:35	INTERNA;NAO PROGRAMADA;MEIO AMBIENTE;ARVORE OU VEGETACAO	13800	87	65301	1020,66
906	390	13970825-1	1	2025	15834	ITP 0108	ITP	1	3	26/01/2025 00:12	26/01/2025 03:33	INTERNA;NAO PROGRAMADA;MEIO AMBIENTE;ARVORE OU VEGETACAO	13800	617	63654	2067,46



907	390	13970843-1	1	2025	12928	JUQ 0103	JUQ	1	3	26/01/2025 00:18	26/01/2025 12:27	INTERNA;NAO PROGRAMADA;MEIO AMBIENTE;ARVORE OU VEGETACAO	240	2	19477	24,32
908	390	13970848-1	1	2025	16581	JAN 0106	JAN	1	3	26/01/2025 00:24	26/01/2025 03:35	INTERNA;NAO PROGRAMADA;MEIO AMBIENTE;ARVORE OU VEGETACAO	13800	68	80705	216,30
909	390	13970856-1	1	2025	12928	JUQ 0103	JUQ	1	3	26/01/2025 00:33	26/01/2025 12:19	INTERNA;NAO PROGRAMADA;MEIO AMBIENTE;ARVORE OU VEGETACAO	240	1	19477	11,77
910	390	13970861-1	1	2025	15834	ITP 0111	ITP	1	3	26/01/2025 00:38	26/01/2025 03:37	INTERNA;NAO PROGRAMADA;MEIO AMBIENTE;ARVORE OU VEGETACAO	13800	178	63654	529,11
911	390	13970862-1	1	2025	15834	ITP 0112	ITP	1	3	26/01/2025 00:41	26/01/2025 01:44	INTERNA;NAO PROGRAMADA;MEIO AMBIENTE;ARVORE OU VEGETACAO	13800	417	63654	438,55
912	390	13970875-1	1	2025	12952	PRE 0111	PRE	1	3	26/01/2025 00:51	26/01/2025 12:30	INTERNA;NAO PROGRAMADA;MEIO AMBIENTE;VENTO	13800	9297	39688	7502,93
913	390	13970890-1	1	2025	12913	GUA 0110	GUA	1	3	26/01/2025 01:06	26/01/2025 01:55	INTERNA;NAO PROGRAMADA;MEIO AMBIENTE;ARVORE OU VEGETACAO	13800	20	28100	16,28
914	390	13970892-1	1	2025	15834	ITP 0103	ITP	1	3	26/01/2025 01:12	26/01/2025 07:40	INTERNA;NAO PROGRAMADA;MEIO AMBIENTE;ARVORE OU VEGETACAO	13800	46	63654	297,01
915	390	13970897-1	1	2025	16587	BJU 0102	BJU	1	3	26/01/2025 01:14	26/01/2025 04:58	INTERNA;NAO PROGRAMADA;MEIO AMBIENTE;ARVORE OU VEGETACAO	13800	234	27017	869,77
916	390	13970898-1	1	2025	12900	CUP 0107	CUP	1	3	26/01/2025 01:15	26/01/2025 02:48	INTERNA;NAO PROGRAMADA;MEIO AMBIENTE;VENTO	13800	1700	109110	1540,93
917	390	13970900-1	1	2025	12868	CAA 0113	CAA	1	3	26/01/2025 01:15	26/01/2025 06:06	INTERNA;NAO PROGRAMADA;MEIO AMBIENTE;VENTO	13800	5565	58358	5986,93
918	390	13970902-1	1	2025	16576	CPI 0111	CPI	1	3	26/01/2025 01:17	26/01/2025 11:01	INTERNA;NAO PROGRAMADA;MEIO AMBIENTE;ARVORE OU VEGETACAO	13800	11	88134	107,09
919	390	13970906-1	1	2025	16578	COT 0109	COT	1	3	26/01/2025 01:21	26/01/2025 07:12	INTERNA;NAO PROGRAMADA;MEIO AMBIENTE;VENTO	13800	817	44995	4390,72
920	390	13970908-1	1	2025	16572	BRU 0103	BRU	1	3	26/01/2025 01:21	26/01/2025 11:19	INTERNA;NAO PROGRAMADA;MEIO AMBIENTE;VENTO	13800	85	55755	847,99
921	390	13970926-1	1	2025	16572	BRU 0103	BRU	1	3	26/01/2025 01:33	26/01/2025 11:43	INTERNA;NAO PROGRAMADA;MEIO AMBIENTE;VENTO	13800	1	55755	10,17
922	390	13970928-1	1	2025	12964	REM 0110	REM	1	3	26/01/2025 01:33	26/01/2025 03:26	INTERNA;NAO PROGRAMADA;MEIO AMBIENTE;ARVORE OU VEGETACAO	13800	169	52476	317,06
923	390	13970956-1	1	2025	15821	TAI 0104	TAI	1	3	26/01/2025 02:00	26/01/2025 03:39	INTERNA;NAO PROGRAMADA;MEIO AMBIENTE;VENTO	13800	1600	97518	2661,33
924	390	13970962-1	1	2025	12983	TIR 0111	TIR	1	3	26/01/2025 02:13	26/01/2025 07:34	INTERNA;NAO PROGRAMADA;MEIO AMBIENTE;VENTO	240	1	124991	5,36
925	390	13970964-1	1	2025	16591	TUC 0106	TUC	1	3	26/01/2025 02:18	26/01/2025 08:21	INTERNA;NAO PROGRAMADA;MEIO AMBIENTE;ARVORE OU VEGETACAO	13800	7	51840	42,30
926	390	13970972-1	1	2025	12966	RPI 0111	RPI	1	3	26/01/2025 02:36	26/01/2025 04:40	INTERNA;NAO PROGRAMADA;MEIO AMBIENTE;VENTO	13800	109	69202	226,60
927	390	13970980-1	1	2025	12853	BAL 0113	BAL	1	3	26/01/2025 02:41	26/01/2025 04:02	INTERNA;NAO PROGRAMADA;MEIO AMBIENTE;ARVORE OU VEGETACAO	13800	172	71331	232,20
928	390	13971050-1	1	2025	15821	TAI 0102	TAI	1	3	26/01/2025 03:15	26/01/2025 15:45	INTERNA;NAO PROGRAMADA;MEIO AMBIENTE;ARVORE OU VEGETACAO	13800	40	97518	499,49
929	390	13971056-1	1	2025	12964	REM 0110	REM	1	3	26/01/2025 03:36	26/01/2025 05:03	INTERNA;NAO PROGRAMADA;MEIO AMBIENTE;ARVORE OU VEGETACAO	13800	723	52476	1042,73
930	390	13971070-1	1	2025	12928	JUQ 0105	JUQ	1	3	26/01/2025 04:06	26/01/2025 12:55	INTERNA;NAO PROGRAMADA;MEIO AMBIENTE;ARVORE OU VEGETACAO	13800	49	19477	431,36
931	390	13971085-1	1	2025	15836	GPR 0105	GPR	1	3	26/01/2025 05:15	26/01/2025 07:07	INTERNA;NAO PROGRAMADA;MEIO AMBIENTE;VENTO	13800	3964	66661	3274,22
932	390	13971091-1	1	2025	12977	SUM 0104	SUM	1	3	26/01/2025 05:22	26/01/2025 06:00	INTERNA;NAO PROGRAMADA;MEIO AMBIENTE;ARVORE OU VEGETACAO	13800	593	30106	368,32
933	390	13971098-1	1	2025	12838	AUT 0102	AUT	1	3	26/01/2025 05:39	26/01/2025 15:47	INTERNA;NAO PROGRAMADA;MEIO AMBIENTE;ARVORE OU VEGETACAO	13800	69	71017	698,26



934	390	13971100-1	1	2025	12947	NAC 0111	NAC	1	3	26/01/2025 05:46	26/01/2025 10:49	INTERNA;NAO PROGRAMADA;MEIO AMBIENTE;VENTO	240	1	112370	5,05
935	390	13971107-1	1	2025	12857	BSI 0104	BSI	1	3	26/01/2025 06:03	26/01/2025 12:39	INTERNA;NAO PROGRAMADA;MEIO AMBIENTE;ARVORE OU VEGETACAO	240	32	89056	66,28
936	390	13971109-1	1	2025	15838	CON 0103	CON	1	3	26/01/2025 06:03	26/01/2025 08:00	INTERNA;NAO PROGRAMADA;MEIO AMBIENTE;ARVORE OU VEGETACAO	13800	378	22090	732,27
937	390	13971120-1	1	2025	12922	ITR 0109	ITR	1	3	26/01/2025 06:12	26/01/2025 10:06	INTERNA;NAO PROGRAMADA;MEIO AMBIENTE;VENTO	240	61	101415	238,27
938	390	13971128-1	1	2025	12995	VPA 0108	VPA	1	3	26/01/2025 06:16	26/01/2025 09:13	INTERNA;NAO PROGRAMADA;MEIO AMBIENTE;DESCARGA ATMOSFERICA	13800	27	23652	79,40
939	390	13971130-1	1	2025	12956	PEN 0109	PEN	1	3	26/01/2025 06:16	26/01/2025 10:55	INTERNA;NAO PROGRAMADA;MEIO AMBIENTE;VENTO	240	4	65301	18,58
940	390	13971131-1	1	2025	12956	PEN 0109	PEN	1	3	26/01/2025 06:17	26/01/2025 10:44	INTERNA;NAO PROGRAMADA;MEIO AMBIENTE;VENTO	240	1	65301	4,46
941	390	13971136-1	1	2025	12952	PRE 0103	PRE	1	3	26/01/2025 06:21	26/01/2025 17:26	INTERNA;NAO PROGRAMADA;MEIO AMBIENTE;VENTO	13800	1	39688	11,08
942	390	13971146-1	1	2025	15841	BAI 0104	BAI	1	3	26/01/2025 06:33	26/01/2025 10:26	INTERNA;NAO PROGRAMADA;MEIO AMBIENTE;VENTO	240	1	66411	3,88
943	390	13971148-1	1	2025	12952	PRE 0103	PRE	1	3	26/01/2025 06:35	26/01/2025 14:00	INTERNA;NAO PROGRAMADA;MEIO AMBIENTE;ARVORE OU VEGETACAO	240	1	39688	7,41
944	390	13971162-1	1	2025	12862	BUT 0110	BUT	1	3	26/01/2025 06:49	27/01/2025 01:21	INTERNA;NAO PROGRAMADA;MEIO AMBIENTE;ARVORE OU VEGETACAO	13800	7	30206	129,76
945	390	13971180-1	1	2025	15834	ITP 0108	ITP	1	3	26/01/2025 07:10	26/01/2025 15:17	INTERNA;NAO PROGRAMADA;MEIO AMBIENTE;DESCARGA ATMOSFERICA	13800	5	63654	40,55
946	390	13971181-1	1	2025	12928	JUQ 0106	JUQ	1	3	26/01/2025 07:10	26/01/2025 15:26	INTERNA;NAO PROGRAMADA;MEIO AMBIENTE;ARVORE OU VEGETACAO	13800	1	19477	8,26
947	390	13971188-1	1	2025	12928	JUQ 0107	JUQ	1	3	26/01/2025 07:15	26/01/2025 15:38	INTERNA;NAO PROGRAMADA;MEIO AMBIENTE;ARVORE OU VEGETACAO	240	1	19477	8,37
948	390	13971193-1	1	2025	16580	ASE 0103	ASE	1	3	26/01/2025 04:38	26/01/2025 11:31	INTERNA;NAO PROGRAMADA;MEIO AMBIENTE;VENTO	240	2	72789	13,79
949	390	13971197-1	1	2025	12952	PRE 0103	PRE	1	3	26/01/2025 07:19	27/01/2025 10:18	INTERNA;NAO PROGRAMADA;MEIO AMBIENTE;ARVORE OU VEGETACAO	13800	4	39688	107,90
950	390	13971209-1	1	2025	12853	BAL 0104	BAL	1	3	26/01/2025 07:26	26/01/2025 09:26	INTERNA;NAO PROGRAMADA;MEIO AMBIENTE;ARVORE OU VEGETACAO	240	1	71331	2,00
951	390	13971215-1	1	2025	16601	PLA 0103	PLA	1	3	26/01/2025 07:29	26/01/2025 10:44	INTERNA;NAO PROGRAMADA;MEIO AMBIENTE;VENTO	240	2	20896	6,48
952	390	13971219-1	1	2025	15838	CON 0103	CON	1	3	26/01/2025 07:33	26/01/2025 10:52	INTERNA;NAO PROGRAMADA;MEIO AMBIENTE;VENTO	240	1	22090	3,31
953	390	13971227-1	1	2025	12928	JUQ 0107	JUQ	1	3	26/01/2025 07:41	26/01/2025 10:28	INTERNA;NAO PROGRAMADA;MEIO AMBIENTE;ARVORE OU VEGETACAO	240	1	19477	2,79
954	390	13971229-1	1	2025	16585	MBE 0105	MBE	1	3	26/01/2025 07:42	26/01/2025 11:24	INTERNA;NAO PROGRAMADA;MEIO AMBIENTE;VENTO	13800	4	109627	14,76
955	390	13971234-1	1	2025	15834	ITP 0102	ITP	1	3	26/01/2025 07:44	26/01/2025 09:30	INTERNA;NAO PROGRAMADA;MEIO AMBIENTE;ARVORE OU VEGETACAO	240	1	63654	1,75
956	390	13971240-1	1	2025	12973	SND 0106	SND	1	3	26/01/2025 07:45	26/01/2025 10:50	INTERNA;NAO PROGRAMADA;MEIO AMBIENTE;VENTO	240	1	52410	3,08
957	390	13971250-1	1	2025	12907	EGU 0104	EGU	1	3	26/01/2025 04:19	26/01/2025 20:00	INTERNA;NAO PROGRAMADA;MEIO AMBIENTE;ARVORE OU VEGETACAO	13800	8	21565	125,39
958	390	13971251-1	1	2025	12845	BAR 0102	BAR	1	3	26/01/2025 07:52	26/01/2025 14:16	INTERNA;NAO PROGRAMADA;MEIO AMBIENTE;VENTO	240	1	120759	6,39
959	390	13971263-1	1	2025	12853	BAL 0110	BAL	1	3	26/01/2025 08:06	26/01/2025 10:30	INTERNA;NAO PROGRAMADA;MEIO AMBIENTE;ARVORE OU VEGETACAO	13800	104	71331	250,03
960	390	13971265-1	1	2025	12928	JUQ 0106	JUQ	1	3	26/01/2025 08:07	26/01/2025 12:30	INTERNA;NAO PROGRAMADA;MEIO AMBIENTE;ARVORE OU VEGETACAO	13800	30	19477	131,09



961	390	13971270-1	1	2025	16594	VME 0108	VME	1	3	26/01/2025 08:10	26/01/2025 12:08	INTERNA;NAO PROGRAMADA;MEIO AMBIENTE;VENTO	240	3	91841	5,56
962	390	13971274-1	1	2025	16578	COT 0109	COT	1	3	26/01/2025 08:11	26/01/2025 09:49	INTERNA;NAO PROGRAMADA;MEIO AMBIENTE;ARVORE OU VEGETACAO	13800	221	44995	360,29
963	390	13971277-1	1	2025	12987	UTI 0108	UTI	1	3	26/01/2025 08:07	26/01/2025 12:42	INTERNA;NAO PROGRAMADA;MEIO AMBIENTE;VENTO	240	1	68195	4,58
964	390	13971282-1	1	2025	12928	JUQ 0107	JUQ	1	3	26/01/2025 08:14	26/01/2025 19:27	INTERNA;NAO PROGRAMADA;MEIO AMBIENTE;ARVORE OU VEGETACAO	240	1	19477	11,21
965	390	13971288-1	1	2025	12887	CLA 0108	CLA	1	3	26/01/2025 08:18	26/01/2025 12:06	INTERNA;NAO PROGRAMADA;MEIO AMBIENTE;VENTO	13800	37	56889	140,25
966	390	13971292-1	1	2025	16577	CLE 0107	CLE	1	3	26/01/2025 08:21	26/01/2025 10:13	INTERNA;NAO PROGRAMADA;MEIO AMBIENTE;ARVORE OU VEGETACAO	13800	3	28347	28,43
967	390	13971301-1	1	2025	16598	CAC 2302	CAC	1	3	26/01/2025 08:25	26/01/2025 12:43	INTERNA;NAO PROGRAMADA;MEIO AMBIENTE;ARVORE OU VEGETACAO	240	1	28167	4,29
968	390	13971305-1	1	2025	12907	EGU 0105	EGU	1	3	26/01/2025 08:27	26/01/2025 17:05	INTERNA;NAO PROGRAMADA;MEIO AMBIENTE;ARVORE OU VEGETACAO	13800	8	21565	69,02
969	390	13971306-1	1	2025	16603	ROS 0102	ROS	1	3	26/01/2025 08:28	26/01/2025 10:31	INTERNA;NAO PROGRAMADA;MEIO AMBIENTE;ARVORE OU VEGETACAO	13800	9	39097	18,39
970	390	13971315-1	1	2025	12958	PNH 0110	PNH	1	3	26/01/2025 08:31	26/01/2025 12:03	INTERNA;NAO PROGRAMADA;MEIO AMBIENTE;ARVORE OU VEGETACAO	240	1	28354	3,53
971	390	13971316-1	1	2025	12960	PRI 0103	PRI	1	3	26/01/2025 08:31	26/01/2025 14:27	INTERNA;NAO PROGRAMADA;MEIO AMBIENTE;ARVORE OU VEGETACAO	240	1	76968	5,92
972	390	13971317-1	1	2025	16598	CAC 2302	CAC	1	3	26/01/2025 00:58	26/01/2025 12:39	INTERNA;NAO PROGRAMADA;MEIO AMBIENTE;ARVORE OU VEGETACAO	23000	13	28167	151,98
973	390	13971322-1	1	2025	15821	TAI 0104	TAI	1	3	26/01/2025 08:34	26/01/2025 12:07	INTERNA;NAO PROGRAMADA;MEIO AMBIENTE;VENTO	240	1	97518	1,59
974	390	13971333-1	1	2025	12928	JUQ 0105	JUQ	1	3	26/01/2025 08:42	26/01/2025 14:55	INTERNA;NAO PROGRAMADA;MEIO AMBIENTE;ARVORE OU VEGETACAO	240	1	19477	6,22
975	390	13971336-1	1	2025	12993	VGU 0107	VGU	1	3	26/01/2025 08:44	26/01/2025 11:17	INTERNA;NAO PROGRAMADA;MEIO AMBIENTE;VENTO	240	2	23293	5,09
976	390	13971338-1	1	2025	16581	JAN 0104	JAN	1	3	26/01/2025 08:45	26/01/2025 11:15	INTERNA;NAO PROGRAMADA;MEIO AMBIENTE;VENTO	240	1	80705	2,50
977	390	13971349-1	1	2025	12934	MAT 0113	MAT	1	3	26/01/2025 08:49	26/01/2025 12:05	INTERNA;NAO PROGRAMADA;MEIO AMBIENTE;VENTO	240	1	139292	3,27
978	390	13971350-1	1	2025	15827	MAZ 0105	MAZ	1	3	26/01/2025 08:50	26/01/2025 19:50	INTERNA;NAO PROGRAMADA;MEIO AMBIENTE;ARVORE OU VEGETACAO	13800	51	154364	561,51
979	390	13971352-1	1	2025	12952	PRE 0103	PRE	1	3	26/01/2025 08:53	26/01/2025 12:30	INTERNA;NAO PROGRAMADA;MEIO AMBIENTE;ARVORE OU VEGETACAO	13800	4	39688	21,33
980	390	13971357-1	1	2025	12966	RPI 0110	RPI	1	3	26/01/2025 08:56	26/01/2025 11:06	INTERNA;NAO PROGRAMADA;MEIO AMBIENTE;VENTO	240	5	69202	0,82
981	390	13971358-1	1	2025	12951	PAN 0104	PAN	1	3	26/01/2025 08:57	27/01/2025 10:42	INTERNA;NAO PROGRAMADA;MEIO AMBIENTE;ARVORE OU VEGETACAO	240	21	49753	540,80
982	390	13971359-1	1	2025	12823	AGU 0108	AGU	1	3	26/01/2025 08:57	26/01/2025 15:30	INTERNA;NAO PROGRAMADA;MEIO AMBIENTE;ARVORE OU VEGETACAO	13800	1	39064	6,55
983	390	13971375-1	1	2025	12853	BAL 0115	BAL	1	3	26/01/2025 09:02	27/01/2025 00:17	INTERNA;NAO PROGRAMADA;MEIO AMBIENTE;ARVORE OU VEGETACAO	13800	73	71331	1113,01
984	390	13971378-1	1	2025	15826	MSA 0104	MSA	1	3	26/01/2025 09:04	26/01/2025 10:14	INTERNA;NAO PROGRAMADA;MEIO AMBIENTE;VENTO	240	2	92107	2,30
985	390	13971379-1	1	2025	12907	EGU 0102	EGU	1	3	26/01/2025 09:04	26/01/2025 17:56	INTERNA;NAO PROGRAMADA;MEIO AMBIENTE;ARVORE OU VEGETACAO	13800	362	21565	3207,22
986	390	13971383-1	1	2025	16592	VGR 2302	VGR	1	3	26/01/2025 09:05	26/01/2025 12:01	INTERNA;NAO PROGRAMADA;MEIO AMBIENTE;ARVORE OU VEGETACAO	23000	1	21276	2,93
987	390	13971386-1	1	2025	12826	ABV 0103	ABV	1	3	26/01/2025 09:05	26/01/2025 11:52	INTERNA;NAO PROGRAMADA;MEIO AMBIENTE;ARVORE OU VEGETACAO	13800	70	25518	194,74



988	390	13971388-1	1	2025	12983	TIR 0110	TIR	1	3	26/01/2025 09:07	26/01/2025 11:13	INTERNA;NAO PROGRAMADA;MEIO AMBIENTE;VENTO	240	149	124991	312,38
989	390	13971392-1	1	2025	16578	COT 0114	COT	1	3	26/01/2025 09:08	26/01/2025 10:27	INTERNA;NAO PROGRAMADA;MEIO AMBIENTE;ARVORE OU VEGETACAO	240	1	44995	1,31
990	390	13971393-1	1	2025	12928	JUQ 0107	JUQ	1	3	26/01/2025 09:08	26/01/2025 14:09	INTERNA;NAO PROGRAMADA;MEIO AMBIENTE;ARVORE OU VEGETACAO	13800	15	19477	75,06
991	390	13971396-1	1	2025	12928	JUQ 0102	JUQ	1	3	26/01/2025 07:07	26/01/2025 12:52	INTERNA;NAO PROGRAMADA;MEIO AMBIENTE;ARVORE OU VEGETACAO	13800	17	19477	97,77
992	390	13971398-1	1	2025	12956	PEN 0109	PEN	1	3	26/01/2025 09:11	26/01/2025 13:53	INTERNA;NAO PROGRAMADA;MEIO AMBIENTE;ARVORE OU VEGETACAO	240	1	65301	4,71
993	390	13971400-1	1	2025	15817	ERM 0108	ERM	1	3	26/01/2025 09:11	26/01/2025 12:16	INTERNA;NAO PROGRAMADA;MEIO AMBIENTE;VENTO	240	1	92291	1,31
994	390	13971401-1	1	2025	15833	ITN 0103	ITN	1	3	26/01/2025 09:12	26/01/2025 11:26	INTERNA;NAO PROGRAMADA;MEIO AMBIENTE;VENTO	240	3	100631	6,73
995	390	13971410-1	1	2025	12952	PRE 0103	PRE	1	3	26/01/2025 09:15	26/01/2025 12:58	INTERNA;NAO PROGRAMADA;MEIO AMBIENTE;VENTO	240	1	39688	3,72
996	390	13971411-1	1	2025	15833	ITN 0107	ITN	1	3	26/01/2025 09:15	26/01/2025 10:59	INTERNA;NAO PROGRAMADA;MEIO AMBIENTE;VENTO	240	2	100631	3,46
997	390	13971420-1	1	2025	12928	JUQ 0104	JUQ	1	3	26/01/2025 09:18	26/01/2025 15:39	INTERNA;NAO PROGRAMADA;MEIO AMBIENTE;VENTO	240	1	19477	6,36
998	390	13971422-1	1	2025	12877	CRA 0115	CRA	1	3	26/01/2025 09:18	26/01/2025 12:49	INTERNA;NAO PROGRAMADA;MEIO AMBIENTE;VENTO	240	3	88337	10,56
999	390	13971432-1	1	2025	12895	COG 0107	COG	1	3	26/01/2025 09:21	26/01/2025 12:27	INTERNA;NAO PROGRAMADA;MEIO AMBIENTE;VENTO	240	1	57779	0,87
1000	390	13971434-1	1	2025	12826	ABV 0107	ABV	1	3	26/01/2025 09:21	26/01/2025 12:07	INTERNA;NAO PROGRAMADA;MEIO AMBIENTE;ARVORE OU VEGETACAO	240	13	25518	35,95
1001	390	13971444-1	1	2025	12928	JUQ 0107	JUQ	1	3	26/01/2025 09:25	26/01/2025 14:46	INTERNA;NAO PROGRAMADA;MEIO AMBIENTE;ARVORE OU VEGETACAO	13800	47	19477	141,02
1002	390	13971467-1	1	2025	16597	BAT 0106	BAT	1	3	26/01/2025 09:31	26/01/2025 12:55	INTERNA;NAO PROGRAMADA;MEIO AMBIENTE;VENTO	240	104	32699	273,92
1003	390	13971468-1	1	2025	16583	MAU 0108	MAU	1	3	26/01/2025 09:32	26/01/2025 11:08	INTERNA;NAO PROGRAMADA;MEIO AMBIENTE;VENTO	240	1	90159	1,60
1004	390	13971474-1	1	2025	12928	JUQ 0102	JUQ	1	3	26/01/2025 09:34	26/01/2025 16:02	INTERNA;NAO PROGRAMADA;MEIO AMBIENTE;ARVORE OU VEGETACAO	13800	2	19477	12,92
1005	390	13971476-1	1	2025	12971	SMA 0103	SMA	1	3	26/01/2025 09:34	27/01/2025 11:14	INTERNA;NAO PROGRAMADA;MEIO AMBIENTE;VENTO	240	7	100114	179,66
1006	390	13971489-1	1	2025	12983	TIR 0111	TIR	1	3	26/01/2025 09:38	26/01/2025 11:56	INTERNA;NAO PROGRAMADA;MEIO AMBIENTE;VENTO	240	1	124991	2,30
1007	390	13971495-1	1	2025	12983	TIR 0109	TIR	1	3	26/01/2025 09:39	26/01/2025 12:47	INTERNA;NAO PROGRAMADA;MEIO AMBIENTE;VENTO	240	1	124991	2,12
1008	390	13971507-1	1	2025	12830	AME 0108	AME	1	3	26/01/2025 09:43	27/01/2025 10:20	INTERNA;NAO PROGRAMADA;MEIO AMBIENTE;ARVORE OU VEGETACAO	240	2	63587	49,26
1009	390	13971521-1	1	2025	13000	VIT 0102	VIT	1	3	26/01/2025 09:48	26/01/2025 15:20	INTERNA;NAO PROGRAMADA;MEIO AMBIENTE;VENTO	13800	859	103253	4759,10
1010	390	13971532-1	1	2025	16593	IMG 0103	IMG	1	3	26/01/2025 09:50	26/01/2025 13:10	INTERNA;NAO PROGRAMADA;MEIO AMBIENTE;ARVORE OU VEGETACAO	13800	6	107622	20,06
1011	390	13971548-1	1	2025	15829	MPA 0102	MPA	1	3	26/01/2025 09:54	26/01/2025 11:40	INTERNA;NAO PROGRAMADA;MEIO AMBIENTE;VENTO	240	3	80204	5,29
1012	390	13971581-1	1	2025	12928	JUQ 0102	JUQ	1	3	26/01/2025 10:09	26/01/2025 12:52	INTERNA;NAO PROGRAMADA;MEIO AMBIENTE;ARVORE OU VEGETACAO	13800	28	19477	75,81
1013	390	13971582-1	1	2025	15833	ITN 0108	ITN	1	3	26/01/2025 10:10	26/01/2025 12:20	INTERNA;NAO PROGRAMADA;MEIO AMBIENTE;VENTO	240	1	100631	2,17
1014	390	13971586-1	1	2025	15829	MPA 0103	MPA	1	3	26/01/2025 10:11	26/01/2025 11:07	INTERNA;NAO PROGRAMADA;MEIO AMBIENTE;VENTO	240	222	80204	204,91
1015	390	13971587-1	1	2025	12952	PRE 0109	PRE	1	3	26/01/2025 10:12	26/01/2025 11:11	INTERNA;NAO PROGRAMADA;MEIO AMBIENTE;VENTO	240	1	39688	0,98



1016	390	13971588-1	1	2025	12912	GNA 0108	GNA	1	3	26/01/2025 10:12	26/01/2025 12:01	INTERNA;NAO PROGRAMADA;MEIO AMBIENTE;VENTO	240	1	98342	1,83
1017	390	13971596-1	1	2025	12983	TIR 0105	TIR	1	3	26/01/2025 10:14	26/01/2025 13:29	INTERNA;NAO PROGRAMADA;MEIO AMBIENTE;VENTO	240	1	124991	3,26
1018	390	13971598-1	1	2025	12928	JUQ 0104	JUQ	1	3	26/01/2025 10:15	27/01/2025 14:35	INTERNA;NAO PROGRAMADA;MEIO AMBIENTE;ARVORE OU VEGETACAO	240	1	19477	28,34
1019	390	13971605-1	1	2025	12952	PRE 0103	PRE	1	3	26/01/2025 06:48	26/01/2025 11:07	INTERNA;NAO PROGRAMADA;MEIO AMBIENTE;ARVORE OU VEGETACAO	240	1	39688	4,30
1020	390	13971607-1	1	2025	15826	MSA 0102	MSA	1	3	26/01/2025 10:18	26/01/2025 12:34	INTERNA;NAO PROGRAMADA;MEIO AMBIENTE;VENTO	240	1	92107	2,25
1021	390	13971625-1	1	2025	12958	PNH 0109	PNH	1	3	26/01/2025 10:23	26/01/2025 14:50	INTERNA;NAO PROGRAMADA;MEIO AMBIENTE;ARVORE OU VEGETACAO	13800	33	28354	144,59
1022	390	13971633-1	1	2025	12928	JUQ 0102	JUQ	1	3	26/01/2025 10:26	26/01/2025 14:53	INTERNA;NAO PROGRAMADA;MEIO AMBIENTE;ARVORE OU VEGETACAO	13800	18	19477	80,21
1023	390	13971636-1	1	2025	12912	GNA 0115	GNA	1	3	26/01/2025 10:28	26/01/2025 12:32	INTERNA;NAO PROGRAMADA;MEIO AMBIENTE;VENTO	240	1	98342	2,07
1024	390	13971653-1	1	2025	12887	CLA 0110	CLA	1	3	26/01/2025 10:33	26/01/2025 11:50	INTERNA;NAO PROGRAMADA;MEIO AMBIENTE;VENTO	240	1	56889	1,28
1025	390	13971658-1	1	2025	15829	MPA 0102	MPA	1	3	26/01/2025 10:33	26/01/2025 12:42	INTERNA;NAO PROGRAMADA;MEIO AMBIENTE;VENTO	240	1	80204	2,14
1026	390	13971661-1	1	2025	12975	SAU 0109	SAU	1	3	26/01/2025 10:34	26/01/2025 12:14	INTERNA;NAO PROGRAMADA;MEIO AMBIENTE;VENTO	240	1	55215	1,66
1027	390	13971685-1	1	2025	16578	COT 0106	COT	1	3	26/01/2025 10:41	26/01/2025 13:55	INTERNA;NAO PROGRAMADA;MEIO AMBIENTE;ARVORE OU VEGETACAO	240	25	44995	55,22
1028	390	13971686-1	1	2025	12971	SMA 0105	SMA	1	3	26/01/2025 10:41	27/01/2025 10:52	INTERNA;NAO PROGRAMADA;MEIO AMBIENTE;DESCARGA ATMOSFERICA	240	1	100114	24,18
1029	390	13971701-1	1	2025	12971	SMA 0103	SMA	1	3	26/01/2025 10:44	26/01/2025 14:30	INTERNA;NAO PROGRAMADA;MEIO AMBIENTE;VENTO	240	1	100114	0,97
1030	390	13971703-1	1	2025	15833	ITN 0103	ITN	1	3	26/01/2025 10:44	26/01/2025 12:35	INTERNA;NAO PROGRAMADA;MEIO AMBIENTE;VENTO	240	1	100631	1,85
1031	390	13971706-1	1	2025	16578	COT 0105	COT	1	3	26/01/2025 10:45	27/01/2025 02:00	INTERNA;NAO PROGRAMADA;MEIO AMBIENTE;VENTO	240	1	44995	15,25
1032	390	13971711-1	1	2025	12912	GNA 0107	GNA	1	3	26/01/2025 10:47	26/01/2025 18:21	INTERNA;NAO PROGRAMADA;MEIO AMBIENTE;ARVORE OU VEGETACAO	240	148	98342	391,50
1033	390	13971728-1	1	2025	12952	PRE 0103	PRE	1	3	26/01/2025 10:53	26/01/2025 17:26	INTERNA;NAO PROGRAMADA;MEIO AMBIENTE;ARVORE OU VEGETACAO	13800	68	39688	444,74
1034	390	13971733-1	1	2025	12934	MAT 0110	MAT	1	3	26/01/2025 10:55	26/01/2025 13:15	INTERNA;NAO PROGRAMADA;MEIO AMBIENTE;VENTO	240	4	139292	9,35
1035	390	13971762-1	1	2025	16593	IMG 0103	IMG	1	3	26/01/2025 11:03	27/01/2025 08:25	INTERNA;NAO PROGRAMADA;MEIO AMBIENTE;ARVORE OU VEGETACAO	13800	7	107622	149,63
1036	390	13971773-1	1	2025	13000	VIT 0102	VIT	1	3	26/01/2025 11:07	27/01/2025 07:58	INTERNA;NAO PROGRAMADA;MEIO AMBIENTE;VENTO	13800	133	103253	2772,68
1037	390	13971780-1	1	2025	15837	EMB 0109	EMB	1	3	26/01/2025 11:09	26/01/2025 15:38	INTERNA;NAO PROGRAMADA;MEIO AMBIENTE;VENTO	240	1	158324	4,49
1038	390	13971787-1	1	2025	12877	CRA 0114	CRA	1	3	26/01/2025 11:11	26/01/2025 12:55	INTERNA;NAO PROGRAMADA;MEIO AMBIENTE;VENTO	240	63	88337	109,13
1039	390	13971815-1	1	2025	16583	MAU 0114	MAU	1	3	26/01/2025 11:20	26/01/2025 15:01	INTERNA;NAO PROGRAMADA;MEIO AMBIENTE;VENTO	240	1	90159	3,68
1040	390	13971828-1	1	2025	15833	ITN 0106	ITN	1	3	26/01/2025 11:22	26/01/2025 12:57	INTERNA;NAO PROGRAMADA;MEIO AMBIENTE;ARVORE OU VEGETACAO	240	4	100631	6,31
1041	390	13971836-1	1	2025	12857	BSI 0108	BSI	1	3	26/01/2025 11:24	26/01/2025 14:07	INTERNA;NAO PROGRAMADA;MEIO AMBIENTE;VENTO	13800	313	89056	844,06
1042	390	13971844-1	1	2025	12981	TMO 0110	TMO	1	3	26/01/2025 11:26	26/01/2025 15:28	INTERNA;NAO PROGRAMADA;MEIO AMBIENTE;ARVORE OU VEGETACAO	13800	753	50304	3027,48
1043	390	13971845-1	1	2025	13000	VIT 0108	VIT	1	3	26/01/2025 11:26	26/01/2025 15:04	INTERNA;NAO PROGRAMADA;MEIO AMBIENTE;VENTO	240	2	103253	7,23



1044	390	13971850-1	1	2025	12983	TIR 0107	TIR	1	3	26/01/2025 11:28	26/01/2025 13:54	INTERNA;NAO PROGRAMADA;MEIO AMBIENTE;VENTO	240	3	124991	7,28
1045	390	13971851-1	1	2025	12862	BUT 0110	BUT	1	3	26/01/2025 11:28	26/01/2025 13:33	INTERNA;NAO PROGRAMADA;MEIO AMBIENTE;ARVORE OU VEGETACAO	13800	237	30206	491,58
1046	390	13971857-1	1	2025	12991	VEM 0110	VEM	1	3	26/01/2025 11:31	26/01/2025 14:23	INTERNA;NAO PROGRAMADA;MEIO AMBIENTE;VENTO	240	2	77195	5,71
1047	390	13971860-1	1	2025	15829	MPA 0104	MPA	1	3	26/01/2025 11:32	26/01/2025 15:06	INTERNA;NAO PROGRAMADA;MEIO AMBIENTE;VENTO	240	63	80204	224,24
1048	390	13971868-1	1	2025	15830	MAD 0103	MAD	1	3	26/01/2025 11:37	26/01/2025 13:38	INTERNA;NAO PROGRAMADA;MEIO AMBIENTE;ARVORE OU VEGETACAO	240	1	103225	2,02
1049	390	13971869-1	1	2025	15833	ITN 0102	ITN	1	3	26/01/2025 11:37	26/01/2025 14:36	INTERNA;NAO PROGRAMADA;MEIO AMBIENTE;VENTO	240	1	100631	2,02
1050	390	13971890-1	1	2025	15837	EMB 0112	EMB	1	3	26/01/2025 11:45	26/01/2025 15:52	INTERNA;NAO PROGRAMADA;MEIO AMBIENTE;VENTO	240	2	158324	8,22
1051	390	13971894-1	1	2025	12922	ITR 0113	ITR	1	3	26/01/2025 11:46	26/01/2025 13:15	INTERNA;NAO PROGRAMADA;MEIO AMBIENTE;VENTO	240	1	101415	1,48
1052	390	13971904-1	1	2025	12912	GNA 0106	GNA	1	3	26/01/2025 11:49	26/01/2025 14:18	INTERNA;NAO PROGRAMADA;MEIO AMBIENTE;VENTO	240	1	98342	2,50
1053	390	13971911-1	1	2025	16603	ROS 0102	ROS	1	3	26/01/2025 11:52	26/01/2025 21:16	INTERNA;NAO PROGRAMADA;MEIO AMBIENTE;ARVORE OU VEGETACAO	13800	100	39097	939,11
1054	390	13971913-1	1	2025	12982	TMR 0107	TMR	1	3	26/01/2025 11:53	26/01/2025 14:40	INTERNA;NAO PROGRAMADA;MEIO AMBIENTE;VENTO	240	1	50721	2,79
1055	390	13971922-1	1	2025	16592	VGR 2304	VGR	1	3	26/01/2025 11:57	26/01/2025 14:38	INTERNA;NAO PROGRAMADA;MEIO AMBIENTE;ARVORE OU VEGETACAO	23000	17	21276	45,62
1056	390	13971931-1	1	2025	12960	PRI 0103	PRI	1	3	26/01/2025 11:59	26/01/2025 13:13	INTERNA;NAO PROGRAMADA;MEIO AMBIENTE;ARVORE OU VEGETACAO	240	2	76968	2,44
1057	390	13971939-1	1	2025	15829	MPA 0105	MPA	1	3	26/01/2025 12:04	26/01/2025 14:03	INTERNA;NAO PROGRAMADA;MEIO AMBIENTE;ARVORE OU VEGETACAO	240	1	80204	1,98
1058	390	13971942-1	1	2025	13000	VIT 0102	VIT	1	3	26/01/2025 12:04	27/01/2025 09:17	INTERNA;NAO PROGRAMADA;MEIO AMBIENTE;VENTO	13800	38	103253	805,75
1059	390	13971947-1	1	2025	12956	PEN 0109	PEN	1	3	26/01/2025 12:05	26/01/2025 16:44	INTERNA;NAO PROGRAMADA;MEIO AMBIENTE;ARVORE OU VEGETACAO	240	1	65301	4,65
1060	390	13971956-1	1	2025	12952	PRE 0103	PRE	1	3	26/01/2025 12:09	26/01/2025 14:12	INTERNA;NAO PROGRAMADA;MEIO AMBIENTE;VENTO	13800	111	39688	228,69
1061	390	13971958-1	1	2025	16600	JAC 0102	JAC	1	3	26/01/2025 12:09	26/01/2025 14:59	INTERNA;NAO PROGRAMADA;MEIO AMBIENTE;VENTO	240	5	64702	10,60
1062	390	13971969-1	1	2025	15817	ERM 0111	ERM	1	3	26/01/2025 12:12	26/01/2025 16:36	INTERNA;NAO PROGRAMADA;MEIO AMBIENTE;VENTO	240	5	92291	21,99
1063	390	13971971-1	1	2025	12845	BAR 0109	BAR	1	3	26/01/2025 12:09	26/01/2025 14:33	INTERNA;NAO PROGRAMADA;MEIO AMBIENTE;VENTO	240	2	120759	4,80
1064	390	13971974-1	1	2025	12928	JUQ 0105	JUQ	1	3	26/01/2025 12:14	26/01/2025 14:30	INTERNA;NAO PROGRAMADA;MEIO AMBIENTE;VENTO	13800	53	19477	120,58
1065	390	13971997-1	1	2025	12928	JUQ 0104	JUQ	1	3	26/01/2025 12:23	26/01/2025 16:39	INTERNA;NAO PROGRAMADA;MEIO AMBIENTE;ARVORE OU VEGETACAO	13800	11	19477	46,99
1066	390	13972001-1	1	2025	16593	IMG 0103	IMG	1	3	26/01/2025 12:25	26/01/2025 15:48	INTERNA;NAO PROGRAMADA;MEIO AMBIENTE;ARVORE OU VEGETACAO	13800	32	107622	108,52
1067	390	13972004-1	1	2025	12928	JUQ 0107	JUQ	1	3	26/01/2025 12:27	26/01/2025 17:45	INTERNA;NAO PROGRAMADA;MEIO AMBIENTE;ARVORE OU VEGETACAO	240	1	19477	5,31
1068	390	13972013-1	1	2025	12928	JUQ 0107	JUQ	1	3	26/01/2025 12:32	26/01/2025 17:09	INTERNA;NAO PROGRAMADA;MEIO AMBIENTE;ARVORE OU VEGETACAO	240	1	19477	4,62
1069	390	13972017-1	1	2025	16599	GVI 0111	GVI	1	3	26/01/2025 12:33	26/01/2025 17:08	INTERNA;NAO PROGRAMADA;MEIO AMBIENTE;VENTO	240	5	104629	22,89
1070	390	13972024-1	1	2025	15838	CON 0103	CON	1	3	26/01/2025 12:35	26/01/2025 22:20	INTERNA;NAO PROGRAMADA;MEIO AMBIENTE;ARVORE OU VEGETACAO	240	1	22090	9,76
1071	390	13972031-1	1	2025	16605	SBC 0106	SBC	1	3	26/01/2025 12:38	26/01/2025 15:01	INTERNA;NAO PROGRAMADA;MEIO AMBIENTE;VENTO	13800	357	84596	845,79



1072	390	13972033-1	1	2025	15829	MPA 0102	MPA	1	3	26/01/2025 12:39	26/01/2025 15:12	INTERNA;NAO PROGRAMADA;MEIO AMBIENTE;VENTO	240	3	80204	7,65
1073	390	13972043-1	1	2025	15827	MAZ 0115	MAZ	1	3	26/01/2025 12:41	26/01/2025 15:54	INTERNA;NAO PROGRAMADA;MEIO AMBIENTE;VENTO	240	2	154364	6,42
1074	390	13972049-1	1	2025	16598	CAC 2302	CAC	1	3	26/01/2025 12:43	26/01/2025 19:16	INTERNA;NAO PROGRAMADA;MEIO AMBIENTE;ARVORE OU VEGETACAO	23000	6	28167	4,34
1075	390	13972060-1	1	2025	12973	SND 0114	SND	1	3	26/01/2025 12:46	26/01/2025 14:35	INTERNA;NAO PROGRAMADA;MEIO AMBIENTE;VENTO	240	1	52410	1,83
1076	390	13972066-1	1	2025	12966	RPI 0111	RPI	1	3	26/01/2025 12:47	26/01/2025 15:30	INTERNA;NAO PROGRAMADA;MEIO AMBIENTE;ARVORE OU VEGETACAO	13800	29	69202	78,78
1077	390	13972069-1	1	2025	16605	SBC 0104	SBC	1	3	26/01/2025 12:47	26/01/2025 19:07	INTERNA;NAO PROGRAMADA;MEIO AMBIENTE;ARVORE OU VEGETACAO	13800	928	84596	5869,86
1078	390	13972077-1	1	2025	12915	HIP 0102	HIP	1	3	26/01/2025 12:49	26/01/2025 14:07	INTERNA;NAO PROGRAMADA;MEIO AMBIENTE;VENTO	240	1	23354	1,29
1079	390	13972081-1	1	2025	13000	VIT 0108	VIT	1	3	26/01/2025 12:51	26/01/2025 16:40	INTERNA;NAO PROGRAMADA;MEIO AMBIENTE;VENTO	13800	31	103253	118,64
1080	390	13972082-1	1	2025	12821	ABR 0104	ABR	1	3	26/01/2025 12:51	27/01/2025 10:52	INTERNA;NAO PROGRAMADA;MEIO AMBIENTE;VENTO	240	2	13981	44,05
1081	390	13972085-1	1	2025	12983	TIR 0106	TIR	1	3	26/01/2025 12:52	26/01/2025 17:31	INTERNA;NAO PROGRAMADA;MEIO AMBIENTE;VENTO	13800	10866	124991	11603,83
1082	390	13972090-1	1	2025	15829	MPA 0107	MPA	1	3	26/01/2025 12:53	26/01/2025 15:50	INTERNA;NAO PROGRAMADA;MEIO AMBIENTE;VENTO	240	1	80204	2,95
1083	390	13972093-1	1	2025	16594	VME 0111	VME	1	3	26/01/2025 12:54	27/01/2025 04:41	INTERNA;NAO PROGRAMADA;MEIO AMBIENTE;ARVORE OU VEGETACAO	240	1	91841	15,77
1084	390	13972095-1	1	2025	16605	SBC 0104	SBC	1	3	26/01/2025 12:55	26/01/2025 23:46	INTERNA;NAO PROGRAMADA;MEIO AMBIENTE;ARVORE OU VEGETACAO	240	2	84596	21,70
1085	390	13972098-1	1	2025	12999	VTA 0106	VTA	1	3	26/01/2025 12:55	26/01/2025 14:35	INTERNA;NAO PROGRAMADA;MEIO AMBIENTE;VENTO	240	1	68392	0,67
1086	390	13972104-1	1	2025	12968	RGR 0102	RGR	1	3	26/01/2025 12:57	27/01/2025 04:30	INTERNA;NAO PROGRAMADA;MEIO AMBIENTE;ARVORE OU VEGETACAO	240	109	34957	1011,43
1087	390	13972110-1	1	2025	16583	MAU 0107	MAU	1	3	26/01/2025 12:59	26/01/2025 14:28	INTERNA;NAO PROGRAMADA;MEIO AMBIENTE;VENTO	240	1	90159	1,47
1088	390	13972120-1	1	2025	16597	BAT 0106	BAT	1	3	26/01/2025 13:01	27/01/2025 01:45	INTERNA;NAO PROGRAMADA;MEIO AMBIENTE;ARVORE OU VEGETACAO	13800	78	32699	993,01
1089	390	13972125-1	1	2025	16579	GUM 0106	GUM	1	3	26/01/2025 13:02	26/01/2025 16:23	INTERNA;NAO PROGRAMADA;MEIO AMBIENTE;ARVORE OU VEGETACAO	240	1	82579	3,36
1090	390	13972129-1	1	2025	12838	AUT 0105	AUT	1	3	26/01/2025 13:02	26/01/2025 17:10	INTERNA;NAO PROGRAMADA;MEIO AMBIENTE;VENTO	240	1	71017	4,14
1091	390	13972133-1	1	2025	15836	GPR 0102	GPR	1	3	26/01/2025 13:03	26/01/2025 18:25	INTERNA;NAO PROGRAMADA;MEIO AMBIENTE;ARVORE OU VEGETACAO	13800	213	66661	1144,28
1092	390	13972152-1	1	2025	12892	COI 0102	COI	1	3	26/01/2025 13:09	26/01/2025 16:10	INTERNA;NAO PROGRAMADA;MEIO AMBIENTE;ARVORE OU VEGETACAO	13800	64	28393	193,07
1093	390	13972154-1	1	2025	16605	SBC 0104	SBC	1	3	26/01/2025 13:10	27/01/2025 02:30	INTERNA;NAO PROGRAMADA;MEIO AMBIENTE;VENTO	13800	66	84596	880,11
1094	390	13972156-1	1	2025	16605	SBC 0111	SBC	1	3	26/01/2025 13:10	26/01/2025 20:35	INTERNA;NAO PROGRAMADA;MEIO AMBIENTE;ARVORE OU VEGETACAO	13800	92	84596	681,49
1095	390	13972157-1	1	2025	16605	SBC 0104	SBC	1	3	26/01/2025 13:10	26/01/2025 18:00	INTERNA;NAO PROGRAMADA;MEIO AMBIENTE;ARVORE OU VEGETACAO	13800	107	84596	580,95
1096	390	13972164-1	1	2025	16605	SBC 0106	SBC	1	3	26/01/2025 13:12	26/01/2025 17:25	INTERNA;NAO PROGRAMADA;MEIO AMBIENTE;VENTO	13800	172	84596	724,74
1097	390	13972165-1	1	2025	12928	JUQ 0103	JUQ	1	3	26/01/2025 13:12	27/01/2025 10:55	INTERNA;NAO PROGRAMADA;MEIO AMBIENTE;ARVORE OU VEGETACAO	13800	17	19477	201,31
1098	390	13972166-1	1	2025	16605	SBC 0105	SBC	1	3	26/01/2025 13:12	27/01/2025 06:05	INTERNA;NAO PROGRAMADA;MEIO AMBIENTE;VENTO	13800	16	84596	270,00



1099	390	13972169-1	1	2025	12928	JUQ 0102	JUQ	1	3	26/01/2025 13:12	26/01/2025 17:31	INTERNA;NAO PROGRAMADA;MEIO AMBIENTE;ARVORE OU VEGETACAO	13800	50	19477	215,04
1100	390	13972170-1	1	2025	12892	COI 0105	COI	1	3	26/01/2025 13:13	26/01/2025 17:54	INTERNA;NAO PROGRAMADA;MEIO AMBIENTE;VENTO	13800	51	28393	238,50
1101	390	13972173-1	1	2025	12928	JUQ 0104	JUQ	1	3	26/01/2025 13:14	27/01/2025 10:05	INTERNA;NAO PROGRAMADA;MEIO AMBIENTE;ARVORE OU VEGETACAO	13800	3	19477	62,55
1102	390	13972177-1	1	2025	12966	RPI 0111	RPI	1	3	26/01/2025 13:16	26/01/2025 22:35	INTERNA;NAO PROGRAMADA;MEIO AMBIENTE;ARVORE OU VEGETACAO	13800	10	69202	93,10
1103	390	13972178-1	1	2025	16605	SBC 0108	SBC	1	3	26/01/2025 13:16	26/01/2025 23:55	INTERNA;NAO PROGRAMADA;MEIO AMBIENTE;ARVORE OU VEGETACAO	13800	413	84596	3072,52
1104	390	13972179-1	1	2025	16600	JAC 0104	JAC	1	3	26/01/2025 13:16	27/01/2025 12:07	INTERNA;NAO PROGRAMADA;MEIO AMBIENTE;VENTO	240	3	64702	68,53
1105	390	13972186-1	1	2025	16579	GUM 0104	GUM	1	3	26/01/2025 13:17	26/01/2025 18:40	INTERNA;NAO PROGRAMADA;MEIO AMBIENTE;ARVORE OU VEGETACAO	13800	72	82579	386,98
1106	390	13972191-1	1	2025	12874	CAP 0105	CAP	1	3	26/01/2025 13:19	27/01/2025 01:31	INTERNA;NAO PROGRAMADA;MEIO AMBIENTE;ARVORE OU VEGETACAO	13800	67	45655	817,74
1107	390	13972195-1	1	2025	12954	PSD 0109	PSD	1	3	26/01/2025 13:20	26/01/2025 16:23	INTERNA;NAO PROGRAMADA;MEIO AMBIENTE;ARVORE OU VEGETACAO	13800	49	70477	149,80
1108	390	13972203-1	1	2025	16572	BRU 0103	BRU	1	3	26/01/2025 13:22	26/01/2025 15:18	INTERNA;NAO PROGRAMADA;MEIO AMBIENTE;ARVORE OU VEGETACAO	13800	85	55755	164,88
1109	390	13972205-1	1	2025	12987	UTI 0105	UTI	1	3	26/01/2025 13:12	26/01/2025 14:42	INTERNA;NAO PROGRAMADA;MEIO AMBIENTE;VENTO	240	2	68195	1,57
1110	390	13972207-1	1	2025	12912	GNA 0103	GNA	1	3	26/01/2025 13:23	26/01/2025 15:38	INTERNA;NAO PROGRAMADA;MEIO AMBIENTE;VENTO	240	6	98342	13,53
1111	390	13972216-1	1	2025	12976	SIL 0103	SIL	1	3	26/01/2025 13:25	26/01/2025 19:18	INTERNA;NAO PROGRAMADA;MEIO AMBIENTE;ARVORE OU VEGETACAO	13800	63	51302	167,13
1112	390	13972222-1	1	2025	12983	TIR 0103	TIR	1	3	26/01/2025 13:26	26/01/2025 14:50	INTERNA;NAO PROGRAMADA;MEIO AMBIENTE;VENTO	240	48	124991	67,35
1113	390	13972223-1	1	2025	12968	RGR 0103	RGR	1	3	26/01/2025 13:26	26/01/2025 20:54	INTERNA;NAO PROGRAMADA;MEIO AMBIENTE;VENTO	13800	708	34957	4163,64
1114	390	13972233-1	1	2025	16588	PPU 0102	PPU	1	3	26/01/2025 12:58	26/01/2025 20:10	INTERNA;NAO PROGRAMADA;MEIO AMBIENTE;VENTO	13800	1472	54129	3040,86
1115	390	13972248-1	1	2025	12969	SAB 0113	SAB	1	3	26/01/2025 13:31	26/01/2025 17:28	INTERNA;NAO PROGRAMADA;MEIO AMBIENTE;VENTO	13800	505	36287	1995,45
1116	390	13972255-1	1	2025	12956	PEN 0108	PEN	1	3	26/01/2025 13:32	26/01/2025 15:25	INTERNA;NAO PROGRAMADA;MEIO AMBIENTE;VENTO	240	2	65301	3,75
1117	390	13972257-1	1	2025	12845	BAR 0104	BAR	1	3	26/01/2025 13:33	26/01/2025 15:35	INTERNA;NAO PROGRAMADA;MEIO AMBIENTE;VENTO	240	1	120759	2,03
1118	390	13972259-1	1	2025	12956	PEN 0109	PEN	1	3	26/01/2025 13:34	26/01/2025 15:04	INTERNA;NAO PROGRAMADA;MEIO AMBIENTE;ARVORE OU VEGETACAO	13800	786	65301	1168,95
1119	390	13972270-1	1	2025	15836	GPR 0105	GPR	1	3	26/01/2025 13:35	26/01/2025 15:37	INTERNA;NAO PROGRAMADA;MEIO AMBIENTE;VENTO	240	4	66661	3,65
1120	390	13972271-1	1	2025	12947	NAC 0106	NAC	1	3	26/01/2025 13:36	26/01/2025 20:00	INTERNA;NAO PROGRAMADA;MEIO AMBIENTE;ARVORE OU VEGETACAO	13800	635	112370	4064,00
1121	390	13972272-1	1	2025	16571	ALV 0114	ALV	1	3	26/01/2025 13:36	26/01/2025 18:37	INTERNA;NAO PROGRAMADA;MEIO AMBIENTE;ARVORE OU VEGETACAO	13800	29	76539	7,37
1122	390	13972279-1	1	2025	12912	GNA 0112	GNA	1	3	26/01/2025 13:37	26/01/2025 15:31	INTERNA;NAO PROGRAMADA;MEIO AMBIENTE;VENTO	240	1	98342	1,90
1123	390	13972281-1	1	2025	15823	SAM 0103	SAM	1	3	26/01/2025 13:38	26/01/2025 18:14	INTERNA;NAO PROGRAMADA;MEIO AMBIENTE;ARVORE OU VEGETACAO	13800	104	53823	477,68
1124	390	13972288-1	1	2025	12997	VPR 0111	VPR	1	3	26/01/2025 13:39	26/01/2025 15:42	INTERNA;NAO PROGRAMADA;MEIO AMBIENTE;VENTO	240	2	79765	4,11
1125	390	13972296-1	1	2025	15841	BAI 0105	BAI	1	3	26/01/2025 13:41	26/01/2025 16:01	INTERNA;NAO PROGRAMADA;MEIO AMBIENTE;ARVORE OU VEGETACAO	13800	555	66411	1293,15



1126	390	13972298-1	1	2025	12997	VPR 0111	VPR	1	3	26/01/2025 13:41	26/01/2025 16:41	INTERNA;NAO PROGRAMADA;MEIO AMBIENTE;VENTO	240	2	79765	6,00
1127	390	13972313-1	1	2025	15841	BAI 0110	BAI	1	3	26/01/2025 13:45	26/01/2025 15:43	INTERNA;NAO PROGRAMADA;MEIO AMBIENTE;VENTO	240	3	66411	5,88
1128	390	13972316-1	1	2025	12934	MAT 0105	MAT	1	3	26/01/2025 13:46	26/01/2025 17:56	INTERNA;NAO PROGRAMADA;MEIO AMBIENTE;VENTO	13800	7169	139292	3657,15
1129	390	13972320-1	1	2025	15836	GPR 0105	GPR	1	3	26/01/2025 13:48	26/01/2025 15:38	INTERNA;NAO PROGRAMADA;MEIO AMBIENTE;VENTO	13800	300	66661	547,92
1130	390	13972335-1	1	2025	16583	MAU 0115	MAU	1	3	26/01/2025 13:50	27/01/2025 03:45	INTERNA;NAO PROGRAMADA;MEIO AMBIENTE;ARVORE OU VEGETACAO	240	1	90159	13,92
1131	390	13972336-1	1	2025	16579	GUM 0111	GUM	1	3	26/01/2025 13:50	26/01/2025 15:03	INTERNA;NAO PROGRAMADA;MEIO AMBIENTE;ARVORE OU VEGETACAO	13800	1745	82579	1130,30
1132	390	13972338-1	1	2025	16578	COT 0109	COT	1	3	26/01/2025 13:50	26/01/2025 17:00	INTERNA;NAO PROGRAMADA;MEIO AMBIENTE;ARVORE OU VEGETACAO	13800	1	44995	3,15
1133	390	13972352-1	1	2025	16603	REP 0105	REP	1	3	26/01/2025 13:55	26/01/2025 19:00	INTERNA;NAO PROGRAMADA;MEIO AMBIENTE;ARVORE OU VEGETACAO	240	1	39097	1,44
1134	390	13972354-1	1	2025	15831	LUB 0109	LUB	1	3	26/01/2025 13:55	27/01/2025 11:03	INTERNA;NAO PROGRAMADA;MEIO AMBIENTE;ARVORE OU VEGETACAO	240	2	85167	42,26
1135	390	13972373-1	1	2025	12958	PNH 0104	PNH	1	3	26/01/2025 13:59	26/01/2025 16:30	INTERNA;NAO PROGRAMADA;MEIO AMBIENTE;ARVORE OU VEGETACAO	13800	31	28354	78,03
1136	390	13972376-1	1	2025	12934	MAT 0105	MAT	1	3	26/01/2025 14:00	26/01/2025 17:50	INTERNA;NAO PROGRAMADA;MEIO AMBIENTE;ARVORE OU VEGETACAO	13800	267	139292	1022,39
1137	390	13972384-1	1	2025	16581	JAN 0106	JAN	1	3	26/01/2025 14:02	26/01/2025 15:26	INTERNA;NAO PROGRAMADA;MEIO AMBIENTE;ARVORE OU VEGETACAO	240	3	80705	4,19
1138	390	13972387-1	1	2025	15832	LIM 0105	LIM	1	3	26/01/2025 14:03	27/01/2025 13:10	INTERNA;NAO PROGRAMADA;MEIO AMBIENTE;VENTO	13800	1	60191	23,12
1139	390	13972413-1	1	2025	12986	TTI 0105	TTI	1	3	26/01/2025 14:10	26/01/2025 15:54	INTERNA;NAO PROGRAMADA;MEIO AMBIENTE;VENTO	13800	23	36424	39,66
1140	390	13972417-1	1	2025	15830	MAD 0113	MAD	1	3	26/01/2025 14:11	26/01/2025 18:44	INTERNA;NAO PROGRAMADA;MEIO AMBIENTE;ARVORE OU VEGETACAO	240	1	103225	4,55
1141	390	13972420-1	1	2025	16576	CPI 0104	CPI	1	3	26/01/2025 14:12	26/01/2025 22:00	INTERNA;NAO PROGRAMADA;MEIO AMBIENTE;VENTO	240	3	88134	23,41
1142	390	13972421-1	1	2025	15841	BAI 0110	BAI	1	3	26/01/2025 13:56	26/01/2025 17:15	INTERNA;NAO PROGRAMADA;MEIO AMBIENTE;VENTO	13800	167	66411	552,86
1143	390	13972424-1	1	2025	12845	BAR 0112	BAR	1	3	26/01/2025 14:13	26/01/2025 19:46	INTERNA;NAO PROGRAMADA;MEIO AMBIENTE;VENTO	13800	230	120759	436,11
1144	390	13972432-1	1	2025	13000	VIT 0102	VIT	1	3	26/01/2025 14:14	27/01/2025 13:21	INTERNA;NAO PROGRAMADA;MEIO AMBIENTE;VENTO	240	1	103253	23,12
1145	390	13972441-1	1	2025	15817	ERM 0103	ERM	1	3	26/01/2025 14:16	26/01/2025 16:02	INTERNA;NAO PROGRAMADA;MEIO AMBIENTE;VENTO	240	1	92291	0,35
1146	390	13972450-1	1	2025	16606	SER 0106	SER	1	3	26/01/2025 13:56	26/01/2025 20:00	INTERNA;NAO PROGRAMADA;MEIO AMBIENTE;VENTO	13800	441	18653	2669,89
1147	390	13972454-1	1	2025	12957	PER 0110	PER	1	3	26/01/2025 14:18	26/01/2025 22:04	INTERNA;NAO PROGRAMADA;MEIO AMBIENTE;VENTO	13800	165	104304	1282,00
1148	390	13972459-1	1	2025	12930	LEO 0105	LEO	1	3	26/01/2025 14:19	26/01/2025 15:30	INTERNA;NAO PROGRAMADA;MEIO AMBIENTE;ARVORE OU VEGETACAO	13800	381	38054	446,80
1149	390	13972463-1	1	2025	12900	CUP 0109	CUP	1	3	26/01/2025 14:19	26/01/2025 21:56	INTERNA;NAO PROGRAMADA;MEIO AMBIENTE;VENTO	13800	14264	109110	9128,12
1150	390	13972464-1	1	2025	15827	MAZ 0111	MAZ	1	3	26/01/2025 14:19	27/01/2025 00:17	INTERNA;NAO PROGRAMADA;MEIO AMBIENTE;VENTO	13800	70	154364	682,50
1151	390	13972466-1	1	2025	16605	SBC 0103	SBC	1	3	26/01/2025 14:19	26/01/2025 23:41	INTERNA;NAO PROGRAMADA;MEIO AMBIENTE;VENTO	13800	1082	84596	4831,40
1152	390	13972492-1	1	2025	16580	IVI 0109	IVI	1	3	26/01/2025 14:23	27/01/2025 04:32	INTERNA;NAO PROGRAMADA;MEIO AMBIENTE;ARVORE OU VEGETACAO	240	1	72789	14,15
1153	390	13972495-1	1	2025	12874	CAP 0110	CAP	1	3	26/01/2025 14:23	26/01/2025 17:23	INTERNA;NAO PROGRAMADA;MEIO AMBIENTE;VENTO	13800	400	45655	1196,89



1154	390	13972496-1	1	2025	16579	GUM 0110	GUM	1	3	26/01/2025 14:23	26/01/2025 21:00	INTERNA;NAO PROGRAMADA;MEIO AMBIENTE;ARVORE OU VEGETACAO	13800	58	82579	383,62
1155	390	13972503-1	1	2025	16593	VAR 0105	VAR	1	3	26/01/2025 14:11	26/01/2025 16:26	INTERNA;NAO PROGRAMADA;MEIO AMBIENTE;VENTO	13800	1054	107622	1906,47
1156	390	13972508-1	1	2025	15833	ITN 0111	ITN	1	3	26/01/2025 14:24	26/01/2025 19:16	INTERNA;NAO PROGRAMADA;MEIO AMBIENTE;ARVORE OU VEGETACAO	13800	107	100631	521,06
1157	390	13972510-1	1	2025	12928	JUQ 0103	JUQ	1	3	26/01/2025 14:25	27/01/2025 06:18	INTERNA;NAO PROGRAMADA;MEIO AMBIENTE;ARVORE OU VEGETACAO	13800	21	19477	333,54
1158	390	13972515-1	1	2025	12968	RGR 0102	RGR	1	3	26/01/2025 14:27	26/01/2025 17:58	INTERNA;NAO PROGRAMADA;MEIO AMBIENTE;VENTO	13800	185	34957	651,41
1159	390	13972516-1	1	2025	12971	SMA 0109	SMA	1	3	26/01/2025 14:27	26/01/2025 19:50	INTERNA;NAO PROGRAMADA;MEIO AMBIENTE;ARVORE OU VEGETACAO	13800	5	100114	26,90
1160	390	13972522-1	1	2025	12999	VTA 0105	VTA	1	3	26/01/2025 14:29	26/01/2025 16:13	INTERNA;NAO PROGRAMADA;MEIO AMBIENTE;VENTO	240	1	68392	1,73
1161	390	13972535-1	1	2025	12877	CRA 0114	CRA	1	3	26/01/2025 14:32	27/01/2025 01:42	INTERNA;NAO PROGRAMADA;MEIO AMBIENTE;VENTO	240	1	88337	11,17
1162	390	13972536-1	1	2025	12838	AUT 0104	AUT	1	3	26/01/2025 14:32	26/01/2025 16:03	INTERNA;NAO PROGRAMADA;MEIO AMBIENTE;ARVORE OU VEGETACAO	13800	2228	71017	1664,81
1163	390	13972539-1	1	2025	16583	MAU 0105	MAU	1	3	26/01/2025 14:32	26/01/2025 22:38	INTERNA;NAO PROGRAMADA;MEIO AMBIENTE;VENTO	13800	1728	90159	4935,64
1164	390	13972550-1	1	2025	12928	JUQ 0102	JUQ	1	3	26/01/2025 14:37	26/01/2025 19:02	INTERNA;NAO PROGRAMADA;MEIO AMBIENTE;ARVORE OU VEGETACAO	240	1	19477	4,41
1165	390	13972560-1	1	2025	16571	CUP 0103	CUP	1	3	26/01/2025 11:42	27/01/2025 00:54	INTERNA;NAO PROGRAMADA;MEIO AMBIENTE;ARVORE OU VEGETACAO	13800	14695	76539	7402,62
1166	390	13972561-1	1	2025	12892	COI 0104	COI	1	3	26/01/2025 14:40	26/01/2025 22:11	INTERNA;NAO PROGRAMADA;MEIO AMBIENTE;ARVORE OU VEGETACAO	13800	6742	28393	1064,73
1167	390	13972564-1	1	2025	12951	PAN 0107	PAN	1	3	26/01/2025 14:40	26/01/2025 16:44	INTERNA;NAO PROGRAMADA;MEIO AMBIENTE;VENTO	13800	1139	49753	2126,50
1168	390	13972586-1	1	2025	12821	ABR 0104	ABR	1	3	26/01/2025 14:44	26/01/2025 16:32	INTERNA;NAO PROGRAMADA;MEIO AMBIENTE;ARVORE OU VEGETACAO	13800	202	13981	365,40
1169	390	13972593-1	1	2025	12971	SMA 0109	SMA	1	3	26/01/2025 14:45	27/01/2025 15:23	INTERNA;NAO PROGRAMADA;MEIO AMBIENTE;ARVORE OU VEGETACAO	240	1	100114	24,64
1170	390	13972606-1	1	2025	16577	CLE 0110	CLE	1	3	26/01/2025 14:48	26/01/2025 15:40	INTERNA;NAO PROGRAMADA;MEIO AMBIENTE;ARVORE OU VEGETACAO	13800	20	28347	17,51
1171	390	13972609-1	1	2025	12928	JUQ 0102	JUQ	1	3	26/01/2025 14:48	26/01/2025 19:15	INTERNA;NAO PROGRAMADA;MEIO AMBIENTE;ARVORE OU VEGETACAO	13800	20	19477	88,80
1172	390	13972622-1	1	2025	12926	JCI 0107	JCI	1	3	26/01/2025 14:50	26/01/2025 17:00	INTERNA;NAO PROGRAMADA;MEIO AMBIENTE;ARVORE OU VEGETACAO	13800	100	41850	215,44
1173	390	13972649-1	1	2025	12956	PEN 0110	PEN	1	3	26/01/2025 14:56	27/01/2025 00:05	INTERNA;NAO PROGRAMADA;MEIO AMBIENTE;ARVORE OU VEGETACAO	13800	1	65301	9,15
1174	390	13972653-1	1	2025	12954	PSD 0107	PSD	1	3	26/01/2025 14:54	26/01/2025 22:31	INTERNA;NAO PROGRAMADA;MEIO AMBIENTE;DESCARGA ATMOSFERICA	13800	663	70477	5041,80
1175	390	13972655-1	1	2025	16605	SBC 0110	SBC	1	3	26/01/2025 14:58	26/01/2025 16:21	INTERNA;NAO PROGRAMADA;MEIO AMBIENTE;ARVORE OU VEGETACAO	13800	494	84596	682,82
1176	390	13972658-1	1	2025	12951	PAN 0104	PAN	1	3	26/01/2025 14:58	26/01/2025 22:13	INTERNA;NAO PROGRAMADA;MEIO AMBIENTE;ARVORE OU VEGETACAO	13800	44	49753	318,83
1177	390	13972659-1	1	2025	12952	PRE 0102	PRE	1	3	26/01/2025 14:59	26/01/2025 16:46	INTERNA;NAO PROGRAMADA;MEIO AMBIENTE;ARVORE OU VEGETACAO	13800	1049	39688	1875,96
1178	390	13972667-1	1	2025	15834	ITP 0102	ITP	1	3	26/01/2025 15:00	26/01/2025 21:57	INTERNA;NAO PROGRAMADA;MEIO AMBIENTE;ARVORE OU VEGETACAO	240	2	63654	6,12
1179	390	13972674-1	1	2025	12952	PRE 0105	PRE	1	3	26/01/2025 15:01	26/01/2025 21:07	INTERNA;NAO PROGRAMADA;MEIO AMBIENTE;ARVORE OU VEGETACAO	13800	285	39688	1740,24
1180	390	13972676-1	1	2025	12954	PSD 0110	PSD	1	3	26/01/2025 14:59	27/01/2025 01:53	INTERNA;NAO PROGRAMADA;MEIO AMBIENTE;ARVORE OU VEGETACAO	13800	34	70477	383,60



1181	390	13972677-1	1	2025	12957	PER 0111	PER	1	3	26/01/2025 15:01	26/01/2025 16:14	INTERNA;NAO PROGRAMADA;MEIO AMBIENTE;VENTO	13800	63	104304	75,97
1182	390	13972680-1	1	2025	12951	PAN 0102	PAN	1	3	26/01/2025 15:02	27/01/2025 04:41	INTERNA;NAO PROGRAMADA;MEIO AMBIENTE;ARVORE OU VEGETACAO	13800	97	49753	1324,37
1183	390	13972696-1	1	2025	12912	GNA 0108	GNA	1	3	26/01/2025 15:06	26/01/2025 17:48	INTERNA;NAO PROGRAMADA;MEIO AMBIENTE;ARVORE OU VEGETACAO	13800	3070	98342	8300,94
1184	390	13972697-1	1	2025	12930	LEO 0108	LEO	1	3	26/01/2025 15:06	27/01/2025 02:00	INTERNA;NAO PROGRAMADA;MEIO AMBIENTE;VENTO	240	45	38054	94,19
1185	390	13972698-1	1	2025	12930	LEO 0102	LEO	1	3	26/01/2025 15:06	27/01/2025 03:20	INTERNA;NAO PROGRAMADA;MEIO AMBIENTE;ARVORE OU VEGETACAO	13800	7	38054	85,66
1186	390	13972700-1	1	2025	15836	GPR 0103	GPR	1	3	26/01/2025 15:06	27/01/2025 01:00	INTERNA;NAO PROGRAMADA;MEIO AMBIENTE;ARVORE OU VEGETACAO	13800	79	66661	781,57
1187	390	13972703-1	1	2025	12952	PRE 0103	PRE	1	3	25/01/2025 22:32	26/01/2025 19:02	INTERNA;NAO PROGRAMADA;MEIO AMBIENTE;ARVORE OU VEGETACAO	13800	30	39688	615,02
1188	390	13972721-1	1	2025	12947	NAC 0107	NAC	1	3	26/01/2025 15:10	26/01/2025 18:03	INTERNA;NAO PROGRAMADA;MEIO AMBIENTE;VENTO	13800	128	112370	367,18
1189	390	13972740-1	1	2025	12912	GNA 0113	GNA	1	3	26/01/2025 15:14	26/01/2025 17:22	INTERNA;NAO PROGRAMADA;MEIO AMBIENTE;ARVORE OU VEGETACAO	13800	147	98342	120,58
1190	390	13972758-1	1	2025	16587	BJU 0103	BJU	1	3	26/01/2025 15:17	26/01/2025 18:51	INTERNA;NAO PROGRAMADA;MEIO AMBIENTE;ARVORE OU VEGETACAO	13800	6	27017	21,43
1191	390	13972759-1	1	2025	15838	CON 0104	CON	1	3	26/01/2025 15:17	26/01/2025 17:19	INTERNA;NAO PROGRAMADA;MEIO AMBIENTE;ARVORE OU VEGETACAO	13800	895	22090	1814,12
1192	390	13972760-1	1	2025	16581	JAN 0112	JAN	1	3	26/01/2025 15:18	26/01/2025 18:21	INTERNA;NAO PROGRAMADA;MEIO AMBIENTE;ARVORE OU VEGETACAO	13800	170	80705	291,56
1193	390	13972762-1	1	2025	12954	PSD 0106	PSD	1	3	26/01/2025 15:19	27/01/2025 12:20	INTERNA;NAO PROGRAMADA;MEIO AMBIENTE;VENTO	13800	1	70477	21,02
1194	390	13972779-1	1	2025	15834	ITP 0107	ITP	1	3	26/01/2025 15:23	27/01/2025 12:54	INTERNA;NAO PROGRAMADA;MEIO AMBIENTE;ARVORE OU VEGETACAO	240	1	63654	21,52
1195	390	13972792-1	1	2025	12868	CAA 0114	CAA	1	3	26/01/2025 15:25	26/01/2025 22:30	INTERNA;NAO PROGRAMADA;MEIO AMBIENTE;ARVORE OU VEGETACAO	13800	304	58358	2154,26
1196	390	13972798-1	1	2025	16580	IVI 0103	IVI	1	3	26/01/2025 15:27	27/01/2025 08:21	INTERNA;NAO PROGRAMADA;MEIO AMBIENTE;VENTO	13800	88	72789	1487,84
1197	390	13972806-1	1	2025	12936	MEN 0107	MEN	1	3	26/01/2025 15:29	26/01/2025 16:55	INTERNA;NAO PROGRAMADA;MEIO AMBIENTE;VENTO	240	1	19797	1,43
1198	390	13972809-1	1	2025	16593	VAR 0104	VAR	1	3	26/01/2025 15:29	27/01/2025 04:20	INTERNA;NAO PROGRAMADA;MEIO AMBIENTE;ARVORE OU VEGETACAO	13800	22	107622	273,34
1199	390	13972810-1	1	2025	15834	ITP 0102	ITP	1	3	26/01/2025 15:30	27/01/2025 14:01	INTERNA;NAO PROGRAMADA;MEIO AMBIENTE;ARVORE OU VEGETACAO	240	2	63654	45,04
1200	390	13972813-1	1	2025	12872	CAL 0109	CAL	1	3	26/01/2025 15:31	26/01/2025 18:11	INTERNA;NAO PROGRAMADA;MEIO AMBIENTE;ARVORE OU VEGETACAO	13800	878	26602	2314,09
1201	390	13972815-1	1	2025	15822	TSE 0108	TSE	1	3	26/01/2025 15:31	27/01/2025 03:15	INTERNA;NAO PROGRAMADA;MEIO AMBIENTE;ARVORE OU VEGETACAO	13800	265	125707	3109,55
1202	390	13972817-1	1	2025	12975	SAU 0108	SAU	1	3	26/01/2025 15:32	26/01/2025 16:59	INTERNA;NAO PROGRAMADA;MEIO AMBIENTE;VENTO	13800	888	55215	51,11
1203	390	13972827-1	1	2025	15822	TSE 0106	TSE	1	3	26/01/2025 15:33	26/01/2025 17:58	INTERNA;NAO PROGRAMADA;MEIO AMBIENTE;ARVORE OU VEGETACAO	13800	2401	125707	5815,09
1204	390	13972835-1	1	2025	12999	VTA 0105	VTA	1	3	26/01/2025 15:34	26/01/2025 23:14	INTERNA;NAO PROGRAMADA;MEIO AMBIENTE;ARVORE OU VEGETACAO	240	1	68392	7,67
1205	390	13972845-1	1	2025	16589	SAC 0113	SAC	1	3	26/01/2025 15:37	26/01/2025 20:18	INTERNA;NAO PROGRAMADA;MEIO AMBIENTE;VENTO	13800	785	48291	2382,82
1206	390	13972862-1	1	2025	12833	ANA 0110	ANA	1	3	26/01/2025 15:41	27/01/2025 04:23	INTERNA;NAO PROGRAMADA;MEIO AMBIENTE;ARVORE OU VEGETACAO	240	1	13874	12,70
1207	390	13972875-1	1	2025	16580	IVI 0110	IVI	1	3	26/01/2025 15:43	26/01/2025 19:54	INTERNA;NAO PROGRAMADA;MEIO AMBIENTE;ARVORE OU VEGETACAO	240	1	72789	4,18



1208	390	13972913-1	1	2025	16599	GVI 0105	GVI	1	3	26/01/2025 15:51	26/01/2025 17:29	INTERNA;NAO PROGRAMADA;MEIO AMBIENTE;ARVORE OU VEGETACAO	13800	15	104629	24,39
1209	390	13972926-1	1	2025	13000	VIT 0106	VIT	1	3	26/01/2025 15:48	26/01/2025 22:24	INTERNA;NAO PROGRAMADA;MEIO AMBIENTE;VENTO	13800	4846	103253	5703,13
1210	390	13972937-1	1	2025	13000	SIL 0103	SIL	1	3	26/01/2025 15:55	26/01/2025 22:03	INTERNA;NAO PROGRAMADA;MEIO AMBIENTE;ARVORE OU VEGETACAO	13800	447	103253	29,96
1211	390	13972941-1	1	2025	12902	DIA 0102	DIA	1	3	26/01/2025 15:56	26/01/2025 22:24	INTERNA;NAO PROGRAMADA;MEIO AMBIENTE;VENTO	13800	3336	62369	13388,15
1212	390	13972953-1	1	2025	12830	AME 0102	AME	1	3	26/01/2025 15:57	26/01/2025 18:10	INTERNA;NAO PROGRAMADA;MEIO AMBIENTE;VENTO	13800	4684	63587	6304,91
1213	390	13972959-1	1	2025	16595	ALP 0109	ALP	1	3	26/01/2025 15:58	26/01/2025 18:38	INTERNA;NAO PROGRAMADA;MEIO AMBIENTE;ARVORE OU VEGETACAO	13800	2	39482	5,31
1214	390	13972967-1	1	2025	15836	GPR 0105	GPR	1	3	26/01/2025 16:00	26/01/2025 17:22	INTERNA;NAO PROGRAMADA;MEIO AMBIENTE;VENTO	13800	1	66661	1,36
1215	390	13972979-1	1	2025	12838	AUT 0109	AUT	1	3	26/01/2025 16:02	27/01/2025 11:08	INTERNA;NAO PROGRAMADA;MEIO AMBIENTE;ARVORE OU VEGETACAO	240	1	71017	19,11
1216	390	13972980-1	1	2025	12964	REM 0109	REM	1	3	26/01/2025 16:02	26/01/2025 22:58	INTERNA;NAO PROGRAMADA;MEIO AMBIENTE;ARVORE OU VEGETACAO	13800	88	52476	610,04
1217	390	13972993-1	1	2025	12934	GNA 0113	GNA	1	3	26/01/2025 16:05	26/01/2025 18:02	INTERNA;NAO PROGRAMADA;MEIO AMBIENTE;ARVORE OU VEGETACAO	13800	12676	139292	5322,37
1218	390	13972994-1	1	2025	12892	COI 0107	COI	1	3	26/01/2025 16:06	27/01/2025 11:06	INTERNA;NAO PROGRAMADA;MEIO AMBIENTE;VENTO	240	2	28393	38,02
1219	390	13972999-1	1	2025	16587	PAR 0104	PAR	1	3	26/01/2025 16:06	26/01/2025 18:12	INTERNA;NAO PROGRAMADA;MEIO AMBIENTE;ARVORE OU VEGETACAO	13800	1127	27017	1708,27
1220	390	13973005-1	1	2025	15823	SAM 0111	SAM	1	3	26/01/2025 16:09	26/01/2025 17:40	INTERNA;NAO PROGRAMADA;MEIO AMBIENTE;ARVORE OU VEGETACAO	13800	587	53823	873,33
1221	390	13973009-1	1	2025	15837	EMB 0110	EMB	1	3	26/01/2025 16:10	27/01/2025 12:04	INTERNA;NAO PROGRAMADA;MEIO AMBIENTE;ARVORE OU VEGETACAO	240	1	158324	19,89
1222	390	13973011-1	1	2025	16586	MON 0115	MON	1	3	26/01/2025 16:11	27/01/2025 14:52	INTERNA;NAO PROGRAMADA;MEIO AMBIENTE;VENTO	13800	393	39179	340,87
1223	390	13973013-1	1	2025	12882	CTL 0103	CTL	1	3	26/01/2025 16:11	26/01/2025 19:13	INTERNA;NAO PROGRAMADA;MEIO AMBIENTE;ARVORE OU VEGETACAO	240	1	64243	3,03
1224	390	13973019-1	1	2025	15823	SAM 0111	SAM	1	3	26/01/2025 16:10	26/01/2025 18:12	INTERNA;NAO PROGRAMADA;MEIO AMBIENTE;VENTO	240	132	53823	268,62
1225	390	13973026-1	1	2025	12952	PRE 0103	PRE	1	3	26/01/2025 16:12	27/01/2025 04:20	INTERNA;NAO PROGRAMADA;MEIO AMBIENTE;ARVORE OU VEGETACAO	13800	4	39688	48,50
1226	390	13973033-1	1	2025	16578	COT 0111	COT	1	3	26/01/2025 16:14	26/01/2025 19:30	INTERNA;NAO PROGRAMADA;MEIO AMBIENTE;ARVORE OU VEGETACAO	13800	43	44995	140,84
1227	390	13973036-1	1	2025	12954	PSD 0102	PSD	1	3	26/01/2025 16:14	26/01/2025 20:52	INTERNA;NAO PROGRAMADA;MEIO AMBIENTE;VENTO	13800	129	70477	596,84
1228	390	13973044-1	1	2025	16578	COT 0116	COT	1	3	26/01/2025 16:15	26/01/2025 23:19	INTERNA;NAO PROGRAMADA;MEIO AMBIENTE;ARVORE OU VEGETACAO	13800	44	44995	310,60
1229	390	13973045-1	1	2025	15821	TAI 0106	TAI	1	3	26/01/2025 16:16	27/01/2025 05:19	INTERNA;NAO PROGRAMADA;MEIO AMBIENTE;VENTO	13800	8129	97518	2733,77
1230	390	13973050-1	1	2025	12929	LAP 0103	LAP	1	3	26/01/2025 16:17	26/01/2025 18:27	INTERNA;NAO PROGRAMADA;MEIO AMBIENTE;ARVORE OU VEGETACAO	13800	1588	35051	1608,74
1231	390	13973056-1	1	2025	16605	SBC 0104	SBC	1	3	26/01/2025 16:17	27/01/2025 02:29	INTERNA;NAO PROGRAMADA;MEIO AMBIENTE;ARVORE OU VEGETACAO	240	1	84596	10,20
1232	390	13973057-1	1	2025	16585	MBE 0113	MBE	1	3	26/01/2025 16:17	26/01/2025 22:16	INTERNA;NAO PROGRAMADA;MEIO AMBIENTE;ARVORE OU VEGETACAO	13800	83	109627	495,30
1233	390	13973058-1	1	2025	15830	MAD 0115	MAD	1	3	26/01/2025 16:18	27/01/2025 18:20	INTERNA;NAO PROGRAMADA;MEIO AMBIENTE;ARVORE OU VEGETACAO	240	1	103225	26,03
1234	390	13973060-1	1	2025	12971	SMA 0109	SMA	1	3	26/01/2025 16:18	26/01/2025 20:26	INTERNA;NAO PROGRAMADA;MEIO AMBIENTE;ARVORE OU VEGETACAO	13800	653	100114	2708,86



1235	390	13973062-1	1	2025	12964	REM 0115	REM	1	3	26/01/2025 16:18	26/01/2025 23:23	INTERNA;NAO PROGRAMADA;MEIO AMBIENTE;VENTO	13800	1	52476	7,08
1236	390	13973090-1	1	2025	12983	TIR 0102	TIR	1	3	26/01/2025 16:21	26/01/2025 17:42	INTERNA;NAO PROGRAMADA;MEIO AMBIENTE;VENTO	13800	59	124991	79,76
1237	390	13973091-1	1	2025	15821	LIM 0103	LIM	1	3	26/01/2025 16:21	26/01/2025 18:47	INTERNA;NAO PROGRAMADA;MEIO AMBIENTE;VENTO	13800	3834	97518	9183,95
1238	390	13973096-1	1	2025	16578	COT 0111	COT	1	3	26/01/2025 16:24	26/01/2025 18:45	INTERNA;NAO PROGRAMADA;MEIO AMBIENTE;ARVORE OU VEGETACAO	13800	18	44995	42,30
1239	390	13973104-1	1	2025	12960	PRI 0110	PRI	1	3	26/01/2025 16:25	26/01/2025 19:02	INTERNA;NAO PROGRAMADA;MEIO AMBIENTE;VENTO	13800	151	76968	397,00
1240	390	13973113-1	1	2025	12907	EGU 0102	EGU	1	3	26/01/2025 16:26	26/01/2025 17:50	INTERNA;NAO PROGRAMADA;MEIO AMBIENTE;ARVORE OU VEGETACAO	13800	84	21565	117,37
1241	390	13973136-1	1	2025	12958	PNH 0102	PNH	1	3	26/01/2025 16:27	26/01/2025 19:09	INTERNA;NAO PROGRAMADA;MEIO AMBIENTE;ARVORE OU VEGETACAO	13800	791	28354	2133,50
1242	390	13973143-1	1	2025	16578	COT 0114	COT	1	3	26/01/2025 16:28	26/01/2025 22:13	INTERNA;NAO PROGRAMADA;MEIO AMBIENTE;ARVORE OU VEGETACAO	13800	68	44995	266,33
1243	390	13973147-1	1	2025	12957	PER 0102	PER	1	3	26/01/2025 16:23	27/01/2025 14:42	INTERNA;NAO PROGRAMADA;MEIO AMBIENTE;VENTO	13800	30	104304	669,38
1244	390	13973158-1	1	2025	12927	JOR 0104	JOR	1	3	26/01/2025 16:30	27/01/2025 04:45	INTERNA;NAO PROGRAMADA;MEIO AMBIENTE;ARVORE OU VEGETACAO	13800	224	17040	2744,12
1245	390	13973164-1	1	2025	12966	RPI 0111	RPI	1	3	26/01/2025 15:03	27/01/2025 00:25	INTERNA;NAO PROGRAMADA;MEIO AMBIENTE;VENTO	13800	91	69202	852,59
1246	390	13973176-1	1	2025	15821	TAI 0106	TAI	1	3	26/01/2025 16:34	26/01/2025 18:55	INTERNA;NAO PROGRAMADA;MEIO AMBIENTE;VENTO	13800	153	97518	357,51
1247	390	13973179-1	1	2025	12954	PSD 0105	PSD	1	3	26/01/2025 16:35	26/01/2025 20:40	INTERNA;NAO PROGRAMADA;MEIO AMBIENTE;ARVORE OU VEGETACAO	13800	638	70477	2604,28
1248	390	13973197-1	1	2025	16600	JAC 0103	JAC	1	3	26/01/2025 16:37	27/01/2025 11:55	INTERNA;NAO PROGRAMADA;MEIO AMBIENTE;VENTO	13800	4	64702	77,18
1249	390	13973198-1	1	2025	15813	JKU 0103	JKU	1	3	26/01/2025 16:38	27/01/2025 09:49	INTERNA;NAO PROGRAMADA;MEIO AMBIENTE;VENTO	240	10	26572	171,98
1250	390	13973209-1	1	2025	12952	PRE 0103	PRE	1	3	26/01/2025 16:39	26/01/2025 20:40	INTERNA;NAO PROGRAMADA;MEIO AMBIENTE;ARVORE OU VEGETACAO	13800	2	39688	8,02
1251	390	13973229-1	1	2025	16578	COT 0104	COT	1	3	26/01/2025 16:42	26/01/2025 19:59	INTERNA;NAO PROGRAMADA;MEIO AMBIENTE;ARVORE OU VEGETACAO	13800	971	44995	2274,73
1252	390	13973249-1	1	2025	15834	ITP 0107	ITP	1	3	26/01/2025 16:45	26/01/2025 22:00	INTERNA;NAO PROGRAMADA;MEIO AMBIENTE;ARVORE OU VEGETACAO	13800	16	63654	83,88
1253	390	13973262-1	1	2025	12966	RPI 0111	RPI	1	3	26/01/2025 16:46	26/01/2025 23:08	INTERNA;NAO PROGRAMADA;MEIO AMBIENTE;ARVORE OU VEGETACAO	13800	162	69202	1030,86
1254	390	13973276-1	1	2025	16600	JAC 0106	JAC	1	3	26/01/2025 16:48	27/01/2025 11:54	INTERNA;NAO PROGRAMADA;MEIO AMBIENTE;VENTO	240	1	64702	19,11
1255	390	13973290-1	1	2025	12912	GNA 0115	GNA	1	3	26/01/2025 16:06	26/01/2025 19:10	INTERNA;NAO PROGRAMADA;MEIO AMBIENTE;ARVORE OU VEGETACAO	13800	74	98342	226,73
1256	390	13973298-1	1	2025	12957	PER 0103	PER	1	3	26/01/2025 16:50	26/01/2025 23:25	INTERNA;NAO PROGRAMADA;MEIO AMBIENTE;ARVORE OU VEGETACAO	13800	177	104304	1163,87
1257	390	13973303-1	1	2025	15821	TAI 0106	TAI	1	3	26/01/2025 16:50	26/01/2025 19:57	INTERNA;NAO PROGRAMADA;MEIO AMBIENTE;VENTO	13800	226	97518	703,24
1258	390	13973318-1	1	2025	16593	VAR 0105	VAR	1	3	26/01/2025 16:44	26/01/2025 22:50	INTERNA;NAO PROGRAMADA;MEIO AMBIENTE;ARVORE OU VEGETACAO	13800	1138	107622	4031,60
1259	390	13973322-1	1	2025	15834	ITP 0111	ITP	1	3	26/01/2025 16:52	26/01/2025 23:33	INTERNA;NAO PROGRAMADA;MEIO AMBIENTE;ARVORE OU VEGETACAO	13800	12	63654	80,25
1260	390	13973327-1	1	2025	16598	CAC 2302	CAC	1	3	26/01/2025 16:51	26/01/2025 23:07	INTERNA;NAO PROGRAMADA;MEIO AMBIENTE;ARVORE OU VEGETACAO	23000	60	28167	376,18
1261	390	13973330-1	1	2025	16571	ALV 0105	ALV	1	3	26/01/2025 16:52	26/01/2025 23:24	INTERNA;NAO PROGRAMADA;MEIO AMBIENTE;VENTO	13800	3225	76539	918,26



1262	390	13973340-1	1	2025	12958	PNH 0105	PNH	1	3	26/01/2025 16:53	27/01/2025 03:29	INTERNA;NAO PROGRAMADA;MEIO AMBIENTE;ARVORE OU VEGETACAO	13800	86	28354	911,50
1263	390	13973351-1	1	2025	12958	PNH 0104	PNH	1	3	26/01/2025 16:56	26/01/2025 20:25	INTERNA;NAO PROGRAMADA;MEIO AMBIENTE;ARVORE OU VEGETACAO	13800	117	28354	406,93
1264	390	13973361-1	1	2025	12837	ANB 0110	ANB	1	3	26/01/2025 16:53	27/01/2025 10:30	INTERNA;NAO PROGRAMADA;MEIO AMBIENTE;VENTO	13800	34	47532	599,17
1265	390	13973377-1	1	2025	16588	PPU 0112	PPU	1	3	26/01/2025 17:00	26/01/2025 19:21	INTERNA;NAO PROGRAMADA;MEIO AMBIENTE;VENTO	13800	131	54129	307,81
1266	390	13973381-1	1	2025	12951	PAN 0105	PAN	1	3	26/01/2025 17:01	27/01/2025 09:26	INTERNA;NAO PROGRAMADA;MEIO AMBIENTE;ARVORE OU VEGETACAO	13800	4	49753	65,65
1267	390	13973414-1	1	2025	12823	SOC 0102	SOC	1	3	26/01/2025 17:06	27/01/2025 09:01	INTERNA;NAO PROGRAMADA;MEIO AMBIENTE;VENTO	240	13	39064	206,82
1268	390	13973424-1	1	2025	12983	TIR 0106	TIR	1	3	26/01/2025 17:09	27/01/2025 10:35	INTERNA;NAO PROGRAMADA;MEIO AMBIENTE;ARVORE OU VEGETACAO	240	2	124991	34,87
1269	390	13973449-1	1	2025	13000	VIT 0108	VIT	1	3	26/01/2025 17:11	27/01/2025 10:57	INTERNA;NAO PROGRAMADA;MEIO AMBIENTE;ARVORE OU VEGETACAO	240	1	103253	17,76
1270	390	13973455-1	1	2025	12892	COI 0105	COI	1	3	26/01/2025 17:12	27/01/2025 06:19	INTERNA;NAO PROGRAMADA;MEIO AMBIENTE;ARVORE OU VEGETACAO	13800	126	28393	1652,25
1271	390	13973509-1	1	2025	12887	CLA 0111	CLA	1	3	26/01/2025 17:18	27/01/2025 02:51	INTERNA;NAO PROGRAMADA;MEIO AMBIENTE;ARVORE OU VEGETACAO	240	11	56889	105,08
1272	390	13973517-1	1	2025	16593	VAR 0105	VAR	1	3	26/01/2025 17:19	26/01/2025 19:10	INTERNA;NAO PROGRAMADA;MEIO AMBIENTE;VENTO	13800	6283	107622	5375,19
1273	390	13973519-1	1	2025	12952	PRE 0103	PRE	1	3	26/01/2025 17:19	27/01/2025 06:49	INTERNA;NAO PROGRAMADA;MEIO AMBIENTE;ARVORE OU VEGETACAO	13800	50	39688	568,71
1274	390	13973525-1	1	2025	15822	TSE 0113	TSE	1	3	26/01/2025 17:19	26/01/2025 20:15	INTERNA;NAO PROGRAMADA;MEIO AMBIENTE;VENTO	13800	939	125707	2742,92
1275	390	13973538-1	1	2025	12912	GNA 0106	GNA	1	3	26/01/2025 17:20	26/01/2025 23:44	INTERNA;NAO PROGRAMADA;MEIO AMBIENTE;ARVORE OU VEGETACAO	13800	10295	98342	2055,62
1276	390	13973547-1	1	2025	15842	BAV 0105	BAV	1	3	26/01/2025 17:23	27/01/2025 12:12	INTERNA;NAO PROGRAMADA;MEIO AMBIENTE;VENTO	13800	1	69458	18,81
1277	390	13973550-1	1	2025	16600	JAC 0104	JAC	1	3	26/01/2025 17:23	27/01/2025 01:18	INTERNA;NAO PROGRAMADA;MEIO AMBIENTE;VENTO	13800	1324	64702	4648,06
1278	390	13973573-1	1	2025	12951	PAN 0109	PAN	1	3	26/01/2025 17:27	27/01/2025 17:40	INTERNA;NAO PROGRAMADA;MEIO AMBIENTE;VENTO	13800	248	49753	6005,04
1279	390	13973574-1	1	2025	12928	JUQ 0106	JUQ	1	3	26/01/2025 17:28	27/01/2025 11:17	INTERNA;NAO PROGRAMADA;MEIO AMBIENTE;ARVORE OU VEGETACAO	13800	7	19477	124,82
1280	390	13973605-1	1	2025	12967	RBO 0108	RBO	1	3	26/01/2025 17:32	26/01/2025 22:25	INTERNA;NAO PROGRAMADA;MEIO AMBIENTE;ARVORE OU VEGETACAO	13800	38	85493	185,62
1281	390	13973611-1	1	2025	12843	BFU 0110	BFU	1	3	26/01/2025 17:33	27/01/2025 13:31	INTERNA;NAO PROGRAMADA;MEIO AMBIENTE;VENTO	240	1	50308	19,98
1282	390	13973621-1	1	2025	15813	JKU 0103	JKU	1	3	26/01/2025 17:34	27/01/2025 10:33	INTERNA;NAO PROGRAMADA;MEIO AMBIENTE;ARVORE OU VEGETACAO	240	10	26572	169,73
1283	390	13973627-1	1	2025	12874	CAP 0105	CAP	1	3	26/01/2025 17:35	27/01/2025 09:04	INTERNA;NAO PROGRAMADA;MEIO AMBIENTE;ARVORE OU VEGETACAO	240	1	45655	15,48
1284	390	13973631-1	1	2025	16593	VAR 0104	VAR	1	3	26/01/2025 17:36	27/01/2025 00:09	INTERNA;NAO PROGRAMADA;MEIO AMBIENTE;ARVORE OU VEGETACAO	13800	41	107622	258,85
1285	390	13973668-1	1	2025	16594	VME 0108	VME	1	3	26/01/2025 17:40	26/01/2025 20:04	INTERNA;NAO PROGRAMADA;MEIO AMBIENTE;VENTO	13800	656	91841	1575,68
1286	390	13973674-1	1	2025	16605	SBC 0111	SBC	1	3	26/01/2025 17:41	27/01/2025 02:53	INTERNA;NAO PROGRAMADA;MEIO AMBIENTE;ARVORE OU VEGETACAO	13800	33	84596	303,15
1287	390	13973679-1	1	2025	12952	PRE 0108	PRE	1	3	26/01/2025 17:42	26/01/2025 20:49	INTERNA;NAO PROGRAMADA;MEIO AMBIENTE;ARVORE OU VEGETACAO	13800	37	39688	115,04
1288	390	13973685-1	1	2025	15834	ITP 0111	ITP	1	3	26/01/2025 17:43	26/01/2025 23:50	INTERNA;NAO PROGRAMADA;MEIO AMBIENTE;ARVORE OU VEGETACAO	13800	297	63654	1816,65



1289	390	13973701-1	1	2025	12907	EGU 0103	EGU	1	3	26/01/2025 17:44	26/01/2025 21:40	INTERNA;NAO PROGRAMADA;MEIO AMBIENTE;DESCARGA ATMOSFERICA	13800	13	21565	51,25
1290	390	13973713-1	1	2025	12880	CVE 0102	CVE	1	3	26/01/2025 17:45	26/01/2025 23:41	INTERNA;NAO PROGRAMADA;MEIO AMBIENTE;ARVORE OU VEGETACAO	13800	603	37365	3577,13
1291	390	13973717-1	1	2025	16598	CAC 2303	CAC	1	3	26/01/2025 17:46	27/01/2025 01:54	INTERNA;NAO PROGRAMADA;MEIO AMBIENTE;ARVORE OU VEGETACAO	240	2	28167	16,26
1292	390	13973723-1	1	2025	16595	ALP 0110	ALP	1	3	26/01/2025 17:47	27/01/2025 10:49	INTERNA;NAO PROGRAMADA;MEIO AMBIENTE;VENTO	240	1	39482	17,03
1293	390	13973726-1	1	2025	12929	LAP 0104	LAP	1	3	26/01/2025 17:47	27/01/2025 02:49	INTERNA;NAO PROGRAMADA;MEIO AMBIENTE;VENTO	240	40	35051	361,38
1294	390	13973748-1	1	2025	16598	CAC 2304	CAC	1	3	26/01/2025 17:50	26/01/2025 22:10	INTERNA;NAO PROGRAMADA;MEIO AMBIENTE;ARVORE OU VEGETACAO	23000	21	28167	90,92
1295	390	13973755-1	1	2025	12902	DIA 0103	DIA	1	3	26/01/2025 17:51	27/01/2025 01:43	INTERNA;NAO PROGRAMADA;MEIO AMBIENTE;VENTO	13800	1	62369	7,86
1296	390	13973767-1	1	2025	12928	JUQ 0103	JUQ	1	3	26/01/2025 17:52	26/01/2025 22:37	INTERNA;NAO PROGRAMADA;MEIO AMBIENTE;ARVORE OU VEGETACAO	13800	6	19477	28,46
1297	390	13973773-1	1	2025	15831	LUB 0115	LUB	1	3	26/01/2025 17:53	26/01/2025 19:59	INTERNA;NAO PROGRAMADA;MEIO AMBIENTE;ARVORE OU VEGETACAO	13800	746	85167	1564,11
1298	390	13973776-1	1	2025	12947	NAC 0108	NAC	1	3	26/01/2025 17:45	26/01/2025 20:35	INTERNA;NAO PROGRAMADA;MEIO AMBIENTE;ARVORE OU VEGETACAO	13800	81	112370	229,25
1299	390	13973784-1	1	2025	12956	PEN 0103	PEN	1	3	26/01/2025 17:54	27/01/2025 01:20	INTERNA;NAO PROGRAMADA;MEIO AMBIENTE;ARVORE OU VEGETACAO	240	1	65301	7,41
1300	390	13973798-1	1	2025	12964	REM 0107	REM	1	3	26/01/2025 17:56	26/01/2025 20:08	INTERNA;NAO PROGRAMADA;MEIO AMBIENTE;ARVORE OU VEGETACAO	13800	4975	52476	10267,81
1301	390	13973802-1	1	2025	12874	CAP 0104	CAP	1	3	26/01/2025 17:57	27/01/2025 08:20	INTERNA;NAO PROGRAMADA;MEIO AMBIENTE;VENTO	240	5	45655	71,96
1302	390	13973813-1	1	2025	15813	JKU 0111	JKU	1	3	26/01/2025 17:50	27/01/2025 11:03	INTERNA;NAO PROGRAMADA;MEIO AMBIENTE;ARVORE OU VEGETACAO	13800	1534	26572	648,72
1303	390	13973815-1	1	2025	12934	MAT 0110	MAT	1	3	26/01/2025 17:58	27/01/2025 09:50	INTERNA;NAO PROGRAMADA;MEIO AMBIENTE;VENTO	240	2	139292	31,73
1304	390	13973827-1	1	2025	12952	PRE 0103	PRE	1	3	26/01/2025 18:00	27/01/2025 00:30	INTERNA;NAO PROGRAMADA;MEIO AMBIENTE;ARVORE OU VEGETACAO	13800	28	39688	182,07
1305	390	13973829-1	1	2025	12830	AME 0105	AME	1	3	26/01/2025 18:00	27/01/2025 00:13	INTERNA;NAO PROGRAMADA;MEIO AMBIENTE;VENTO	13800	515	63587	1394,75
1306	390	13973833-1	1	2025	16605	SBC 0104	SBC	1	3	26/01/2025 13:38	27/01/2025 05:46	INTERNA;NAO PROGRAMADA;MEIO AMBIENTE;ARVORE OU VEGETACAO	13800	90	84596	1450,83
1307	390	13973841-1	1	2025	12964	REM 0106	REM	1	3	26/01/2025 18:02	26/01/2025 19:45	INTERNA;NAO PROGRAMADA;MEIO AMBIENTE;VENTO	13800	152	52476	259,46
1308	390	13973866-1	1	2025	12929	LAP 0113	LAP	1	3	26/01/2025 18:05	26/01/2025 20:13	INTERNA;NAO PROGRAMADA;MEIO AMBIENTE;ARVORE OU VEGETACAO	13800	1922	35051	4096,00
1309	390	13973894-1	1	2025	12976	SIL 0103	SIL	1	3	26/01/2025 17:51	26/01/2025 21:21	INTERNA;NAO PROGRAMADA;MEIO AMBIENTE;VENTO	13800	2188	51302	6757,27
1310	390	13973895-1	1	2025	12946	MOR 0102	MOR	1	3	26/01/2025 18:07	27/01/2025 10:25	INTERNA;NAO PROGRAMADA;MEIO AMBIENTE;VENTO	13800	210	23556	2527,27
1311	390	13973902-1	1	2025	16597	BAT 0103	BAT	1	3	26/01/2025 18:08	27/01/2025 10:23	INTERNA;NAO PROGRAMADA;MEIO AMBIENTE;ARVORE OU VEGETACAO	13800	13	32699	211,28
1312	390	13973905-1	1	2025	16600	JAC 0107	JAC	1	3	26/01/2025 18:08	27/01/2025 09:50	INTERNA;NAO PROGRAMADA;MEIO AMBIENTE;VENTO	13800	91	64702	20,15
1313	390	13973908-1	1	2025	12853	BAL 0115	BAL	1	3	26/01/2025 18:09	27/01/2025 02:36	INTERNA;NAO PROGRAMADA;MEIO AMBIENTE;ARVORE OU VEGETACAO	13800	128	71331	1081,46
1314	390	13973910-1	1	2025	16605	SBC 0106	SBC	1	3	26/01/2025 18:09	26/01/2025 23:40	INTERNA;NAO PROGRAMADA;MEIO AMBIENTE;ARVORE OU VEGETACAO	13800	172	84596	948,29
1315	390	13973917-1	1	2025	12838	AUT 0109	AUT	1	3	26/01/2025 18:10	27/01/2025 04:15	INTERNA;NAO PROGRAMADA;MEIO AMBIENTE;VENTO	13800	27	71017	119,69



1316	390	13973930-1	1	2025	13000	VIT 0111	VIT	1	3	26/01/2025 18:12	26/01/2025 23:40	INTERNA;NAO PROGRAMADA;MEIO AMBIENTE;VENTO	13800	94	103253	513,87
1317	390	13973932-1	1	2025	16578	COT 0115	COT	1	3	26/01/2025 18:12	27/01/2025 00:29	INTERNA;NAO PROGRAMADA;MEIO AMBIENTE;ARVORE OU VEGETACAO	240	2	44995	12,58
1318	390	13973947-1	1	2025	12968	RGR 0104	RGR	1	3	26/01/2025 18:15	27/01/2025 04:35	INTERNA;NAO PROGRAMADA;MEIO AMBIENTE;VENTO	13800	50	34957	516,43
1319	390	13973949-1	1	2025	12996	VPC 0109	VPC	1	3	26/01/2025 18:15	26/01/2025 20:45	INTERNA;NAO PROGRAMADA;MEIO AMBIENTE;ARVORE OU VEGETACAO	13800	437	62075	1091,16
1320	390	13974006-1	1	2025	12874	CAP 0110	CAP	1	3	26/01/2025 18:27	26/01/2025 21:58	INTERNA;NAO PROGRAMADA;MEIO AMBIENTE;ARVORE OU VEGETACAO	13800	243	45655	855,70
1321	390	13974027-1	1	2025	16586	MON 0102	MON	1	3	26/01/2025 18:29	27/01/2025 00:15	INTERNA;NAO PROGRAMADA;MEIO AMBIENTE;VENTO	13800	107	39179	291,77
1322	390	13974056-1	1	2025	12947	NAC 0109	NAC	1	3	26/01/2025 18:32	26/01/2025 21:09	INTERNA;NAO PROGRAMADA;MEIO AMBIENTE;ARVORE OU VEGETACAO	13800	515	112370	1342,72
1323	390	13974073-1	1	2025	16587	PAR 0103	PAR	1	3	26/01/2025 18:33	27/01/2025 00:54	INTERNA;NAO PROGRAMADA;MEIO AMBIENTE;ARVORE OU VEGETACAO	13800	6	27017	38,13
1324	390	13974101-1	1	2025	12927	JOR 0104	JOR	1	3	26/01/2025 18:37	27/01/2025 02:44	INTERNA;NAO PROGRAMADA;MEIO AMBIENTE;VENTO	13800	69	17040	559,13
1325	390	13974107-1	1	2025	16602	RTA 0102	RTA	1	3	26/01/2025 18:39	26/01/2025 22:30	INTERNA;NAO PROGRAMADA;MEIO AMBIENTE;ARVORE OU VEGETACAO	13800	28	14846	107,63
1326	390	13974136-1	1	2025	12966	RPI 0111	RPI	1	3	26/01/2025 18:33	27/01/2025 08:58	INTERNA;NAO PROGRAMADA;MEIO AMBIENTE;ARVORE OU VEGETACAO	13800	20	69202	288,11
1327	390	13974154-1	1	2025	15842	BAV 0103	BAV	1	3	26/01/2025 18:46	27/01/2025 10:47	INTERNA;NAO PROGRAMADA;MEIO AMBIENTE;VENTO	240	2	69458	32,04
1328	390	13974160-1	1	2025	16578	COT 0114	COT	1	3	26/01/2025 18:48	27/01/2025 03:47	INTERNA;NAO PROGRAMADA;MEIO AMBIENTE;VENTO	240	1	44995	8,99
1329	390	13974183-1	1	2025	12928	JUQ 0102	JUQ	1	3	26/01/2025 18:51	27/01/2025 01:13	INTERNA;NAO PROGRAMADA;MEIO AMBIENTE;ARVORE OU VEGETACAO	13800	105	19477	667,36
1330	390	13974191-1	1	2025	12968	RGR 0105	RGR	1	3	26/01/2025 18:52	27/01/2025 03:30	INTERNA;NAO PROGRAMADA;MEIO AMBIENTE;ARVORE OU VEGETACAO	13800	37	34957	319,05
1331	390	13974205-1	1	2025	12928	JUQ 0103	JUQ	1	3	26/01/2025 18:55	27/01/2025 10:29	INTERNA;NAO PROGRAMADA;MEIO AMBIENTE;ARVORE OU VEGETACAO	13800	4	19477	62,26
1332	390	13974228-1	1	2025	12928	JUQ 0106	JUQ	1	3	26/01/2025 19:02	27/01/2025 15:00	INTERNA;NAO PROGRAMADA;MEIO AMBIENTE;ARVORE OU VEGETACAO	13800	56	19477	1117,60
1333	390	13974241-1	1	2025	15826	MSA 0113	MSA	1	3	26/01/2025 19:04	27/01/2025 08:26	INTERNA;NAO PROGRAMADA;MEIO AMBIENTE;ARVORE OU VEGETACAO	240	1	92107	13,37
1334	390	13974255-1	1	2025	12912	GNA 0112	GNA	1	3	26/01/2025 19:06	27/01/2025 03:04	INTERNA;NAO PROGRAMADA;MEIO AMBIENTE;ARVORE OU VEGETACAO	13800	69	98342	549,70
1335	390	13974264-1	1	2025	16593	IMG 0102	IMG	1	3	26/01/2025 19:03	27/01/2025 02:18	INTERNA;NAO PROGRAMADA;MEIO AMBIENTE;ARVORE OU VEGETACAO	13800	615	107622	4458,07
1336	390	13974269-1	1	2025	16597	BAT 0104	BAT	1	3	26/01/2025 19:09	27/01/2025 01:56	INTERNA;NAO PROGRAMADA;MEIO AMBIENTE;ARVORE OU VEGETACAO	13800	25	32699	169,31
1337	390	13974287-1	1	2025	12928	JUQ 0105	JUQ	1	3	26/01/2025 19:14	27/01/2025 11:46	INTERNA;NAO PROGRAMADA;MEIO AMBIENTE;ARVORE OU VEGETACAO	13800	11	19477	181,77
1338	390	13974303-1	1	2025	12928	JUQ 0104	JUQ	1	3	26/01/2025 19:18	27/01/2025 13:53	INTERNA;NAO PROGRAMADA;MEIO AMBIENTE;ARVORE OU VEGETACAO	13800	38	19477	333,31
1339	390	13974307-1	1	2025	15832	TED 0106	TED	1	3	26/01/2025 19:18	27/01/2025 13:13	INTERNA;NAO PROGRAMADA;MEIO AMBIENTE;ARVORE OU VEGETACAO	13800	3	60191	56,10
1340	390	13974341-1	1	2025	16578	COT 0109	COT	1	3	26/01/2025 19:24	27/01/2025 06:17	INTERNA;NAO PROGRAMADA;MEIO AMBIENTE;ARVORE OU VEGETACAO	13800	14	44995	152,18
1341	390	13974343-1	1	2025	15832	TED 0106	TED	1	3	26/01/2025 19:24	27/01/2025 14:00	INTERNA;NAO PROGRAMADA;MEIO AMBIENTE;ARVORE OU VEGETACAO	13800	8	60191	150,10
1342	390	13974347-1	1	2025	15838	CON 0103	CON	1	3	26/01/2025 19:25	27/01/2025 01:45	INTERNA;NAO PROGRAMADA;MEIO AMBIENTE;ARVORE OU VEGETACAO	13800	360	22090	2281,90



1343	390	13974397-1	1	2025	12862	BUT 0104	BUT	1	3	26/01/2025 19:38	27/01/2025 21:23	INTERNA;NAO PROGRAMADA;MEIO AMBIENTE;VENTO	13800	148	30206	1354,22
1344	390	13974408-1	1	2025	15817	ERM 0108	ERM	1	3	26/01/2025 13:18	27/01/2025 05:33	INTERNA;NAO PROGRAMADA;MEIO AMBIENTE;ARVORE OU VEGETACAO	13800	104	92291	1689,02
1345	390	13974428-1	1	2025	12968	RGR 0105	RGR	1	3	26/01/2025 19:44	27/01/2025 03:50	INTERNA;NAO PROGRAMADA;MEIO AMBIENTE;ARVORE OU VEGETACAO	13800	20	34957	161,69
1346	390	13974473-1	1	2025	12900	CUP 0103	CUP	1	3	26/01/2025 19:54	27/01/2025 08:39	INTERNA;NAO PROGRAMADA;MEIO AMBIENTE;ARVORE OU VEGETACAO	13800	68	109110	866,72
1347	390	13974482-1	1	2025	12928	JUQ 0104	JUQ	1	3	26/01/2025 19:56	27/01/2025 15:30	INTERNA;NAO PROGRAMADA;MEIO AMBIENTE;ARVORE OU VEGETACAO	240	1	19477	19,57
1348	390	13974488-1	1	2025	16578	COT 0111	COT	1	3	26/01/2025 19:57	27/01/2025 01:09	INTERNA;NAO PROGRAMADA;MEIO AMBIENTE;ARVORE OU VEGETACAO	13800	30	44995	156,16
1349	390	13974511-1	1	2025	12982	TMR 0107	TMR	1	3	26/01/2025 20:02	27/01/2025 05:56	INTERNA;NAO PROGRAMADA;MEIO AMBIENTE;ARVORE OU VEGETACAO	13800	17	50721	168,39
1350	390	13974518-1	1	2025	12976	SIL 0105	SIL	1	3	26/01/2025 20:05	27/01/2025 10:26	INTERNA;NAO PROGRAMADA;MEIO AMBIENTE;VENTO	240	1	51302	14,36
1351	390	13974523-1	1	2025	12926	JCI 0108	JCI	1	3	26/01/2025 20:07	27/01/2025 09:50	INTERNA;NAO PROGRAMADA;MEIO AMBIENTE;VENTO	13800	2	41850	27,43
1352	390	13974561-1	1	2025	12952	PRE 0107	PRE	1	3	26/01/2025 20:18	27/01/2025 11:43	INTERNA;NAO PROGRAMADA;MEIO AMBIENTE;ARVORE OU VEGETACAO	13800	20	39688	308,28
1353	390	13974581-1	1	2025	16600	JAC 0104	JAC	1	3	26/01/2025 19:09	27/01/2025 10:15	INTERNA;NAO PROGRAMADA;MEIO AMBIENTE;VENTO	13800	8	64702	120,76
1354	390	13974592-1	1	2025	16598	CAC 2302	CAC	1	3	26/01/2025 20:28	27/01/2025 00:57	INTERNA;NAO PROGRAMADA;MEIO AMBIENTE;ARVORE OU VEGETACAO	23000	13	28167	58,32
1355	390	13974595-1	1	2025	12952	PRE 0108	PRE	1	3	26/01/2025 20:30	27/01/2025 09:53	INTERNA;NAO PROGRAMADA;MEIO AMBIENTE;ARVORE OU VEGETACAO	13800	6	39688	80,23
1356	390	13974642-1	1	2025	12973	SND 0103	SND	1	3	26/01/2025 20:34	27/01/2025 10:11	INTERNA;NAO PROGRAMADA;MEIO AMBIENTE;ARVORE OU VEGETACAO	240	2	52410	3,58
1357	390	13974649-1	1	2025	12975	SAU 0108	SAU	1	3	26/01/2025 20:34	27/01/2025 01:40	INTERNA;NAO PROGRAMADA;MEIO AMBIENTE;ARVORE OU VEGETACAO	13800	380	55215	1936,84
1358	390	13974664-1	1	2025	15823	SAM 0103	SAM	1	3	26/01/2025 20:39	27/01/2025 12:49	INTERNA;NAO PROGRAMADA;MEIO AMBIENTE;VENTO	13800	29	53823	468,53
1359	390	13974672-1	1	2025	12971	SMA 0110	SMA	1	3	26/01/2025 20:43	27/01/2025 01:37	INTERNA;NAO PROGRAMADA;MEIO AMBIENTE;VENTO	13800	6999	100114	4507,15
1360	390	13974704-1	1	2025	15842	BAV 0102	BAV	1	3	26/01/2025 20:56	27/01/2025 12:30	INTERNA;NAO PROGRAMADA;MEIO AMBIENTE;ARVORE OU VEGETACAO	240	1	69458	15,57
1361	390	13974725-1	1	2025	12907	EGU 0105	EGU	1	3	26/01/2025 21:03	27/01/2025 13:32	INTERNA;NAO PROGRAMADA;MEIO AMBIENTE;ARVORE OU VEGETACAO	240	1	21565	16,49
1362	390	13974737-1	1	2025	12954	PSD 0110	PSD	1	3	26/01/2025 21:07	27/01/2025 02:14	INTERNA;NAO PROGRAMADA;MEIO AMBIENTE;ARVORE OU VEGETACAO	13800	64	70477	326,97
1363	390	13974753-1	1	2025	16580	IVI 0110	IVI	1	3	26/01/2025 21:14	27/01/2025 02:21	INTERNA;NAO PROGRAMADA;MEIO AMBIENTE;ARVORE OU VEGETACAO	13800	17	72789	87,01
1364	390	13974762-1	1	2025	12868	CAA 0113	CAA	1	3	26/01/2025 21:18	27/01/2025 06:17	INTERNA;NAO PROGRAMADA;MEIO AMBIENTE;ARVORE OU VEGETACAO	13800	38	58358	340,83
1365	390	13974765-1	1	2025	12928	JUQ 0103	JUQ	1	3	26/01/2025 21:19	27/01/2025 13:16	INTERNA;NAO PROGRAMADA;MEIO AMBIENTE;ARVORE OU VEGETACAO	13800	2	19477	31,89
1366	390	13974769-1	1	2025	12976	SIL 0103	SIL	1	3	26/01/2025 21:21	27/01/2025 06:23	INTERNA;NAO PROGRAMADA;MEIO AMBIENTE;VENTO	13800	61	51302	550,90
1367	390	13974778-1	1	2025	12973	SND 0103	SND	1	3	26/01/2025 21:24	27/01/2025 13:01	INTERNA;NAO PROGRAMADA;MEIO AMBIENTE;ARVORE OU VEGETACAO	240	3	52410	46,84
1368	390	13974784-1	1	2025	16571	ALV 0113	ALV	1	3	26/01/2025 21:27	27/01/2025 00:52	INTERNA;NAO PROGRAMADA;MEIO AMBIENTE;VENTO	13800	116	76539	396,75
1369	390	13974790-1	1	2025	12934	MAT 0105	MAT	1	3	26/01/2025 17:26	27/01/2025 00:27	INTERNA;NAO PROGRAMADA;MEIO AMBIENTE;VENTO	13800	90	139292	416,33



1370	390	13974795-1	1	2025	12934	MAT 0105	MAT	1	3	26/01/2025 19:28	27/01/2025 02:37	INTERNA;NAO PROGRAMADA;MEIO AMBIENTE;VENTO	240	1	139292	7,15
1371	390	13974797-1	1	2025	12934	MAT 0105	MAT	1	3	26/01/2025 18:03	26/01/2025 23:28	INTERNA;NAO PROGRAMADA;MEIO AMBIENTE;VENTO	13800	126	139292	680,47
1372	390	13974798-1	1	2025	12934	MAT 0105	MAT	1	3	26/01/2025 19:25	27/01/2025 09:07	INTERNA;NAO PROGRAMADA;MEIO AMBIENTE;VENTO	240	2	139292	27,39
1373	390	13974822-1	1	2025	12934	MAT 0105	MAT	1	3	26/01/2025 21:00	27/01/2025 00:32	INTERNA;NAO PROGRAMADA;MEIO AMBIENTE;VENTO	13800	2461	139292	6359,53
1374	390	13974856-1	1	2025	12983	TIR 0111	TIR	1	3	26/01/2025 21:45	27/01/2025 00:28	INTERNA;NAO PROGRAMADA;MEIO AMBIENTE;VENTO	13800	406	124991	1086,48
1375	390	13974894-1	1	2025	16593	VAR 0104	VAR	1	3	26/01/2025 21:56	27/01/2025 09:55	INTERNA;NAO PROGRAMADA;MEIO AMBIENTE;VENTO	13800	2	107622	23,96
1376	390	13974898-1	1	2025	16578	COT 0114	COT	1	3	26/01/2025 22:01	27/01/2025 04:55	INTERNA;NAO PROGRAMADA;MEIO AMBIENTE;ARVORE OU VEGETACAO	13800	20	44995	138,05
1377	390	13974915-1	1	2025	15834	ITP 0102	ITP	1	3	26/01/2025 15:00	26/01/2025 22:55	INTERNA;NAO PROGRAMADA;MEIO AMBIENTE;ARVORE OU VEGETACAO	240	1	63654	7,91
1378	390	13974919-1	1	2025	16595	ALP 0107	ALP	1	3	26/01/2025 22:12	27/01/2025 14:10	INTERNA;NAO PROGRAMADA;MEIO AMBIENTE;ARVORE OU VEGETACAO	13800	32	39482	510,92
1379	390	13974927-1	1	2025	12902	DIA 0104	DIA	1	3	26/01/2025 22:16	26/01/2025 23:15	INTERNA;NAO PROGRAMADA;MEIO AMBIENTE;ARVORE OU VEGETACAO	13800	298	62369	290,72
1380	390	13974934-1	1	2025	15835	ITA 0106	ITA	1	3	26/01/2025 22:19	27/01/2025 16:00	INTERNA;NAO PROGRAMADA;MEIO AMBIENTE;VENTO	240	1	22285	1,50
1381	390	13974958-1	1	2025	12930	LEO 0110	LEO	1	3	26/01/2025 22:42	27/01/2025 13:33	INTERNA;NAO PROGRAMADA;MEIO AMBIENTE;ARVORE OU VEGETACAO	240	1	38054	14,86
1382	390	13974967-1	1	2025	16593	IMG 0103	IMG	1	3	26/01/2025 13:45	27/01/2025 12:30	INTERNA;NAO PROGRAMADA;MEIO AMBIENTE;ARVORE OU VEGETACAO	13800	29	107622	659,51
1383	390	13974973-1	1	2025	15829	MPA 0106	MPA	1	3	26/01/2025 22:49	27/01/2025 07:31	INTERNA;NAO PROGRAMADA;MEIO AMBIENTE;VENTO	13800	482	80204	1817,15
1384	390	13974993-1	1	2025	12882	CTL 0105	CTL	1	3	26/01/2025 23:20	27/01/2025 00:28	INTERNA;NAO PROGRAMADA;MEIO AMBIENTE;VENTO	13800	586	64243	658,44
1385	390	13975002-1	1	2025	15834	ITP 0112	ITP	1	3	26/01/2025 23:26	27/01/2025 01:59	INTERNA;NAO PROGRAMADA;MEIO AMBIENTE;ARVORE OU VEGETACAO	13800	89	63654	227,42
1386	390	13975014-1	1	2025	16598	CAC 2302	CAC	1	3	26/01/2025 23:35	27/01/2025 10:05	INTERNA;NAO PROGRAMADA;MEIO AMBIENTE;ARVORE OU VEGETACAO	23000	23	28167	241,43
1387	390	13975025-1	1	2025	12926	JCI 0105	JCI	1	3	26/01/2025 16:59	27/01/2025 09:37	INTERNA;NAO PROGRAMADA;MEIO AMBIENTE;VENTO	13800	8	41850	133,08
1388	390	13975040-1	1	2025	16593	VAR 0111	VAR	1	3	27/01/2025 00:14	27/01/2025 02:30	INTERNA;NAO PROGRAMADA;MEIO AMBIENTE;ARVORE OU VEGETACAO	13800	294	107622	669,01
1389	390	13975047-1	1	2025	12845	BAR 0104	BAR	1	3	27/01/2025 00:10	27/01/2025 04:01	INTERNA;NAO PROGRAMADA;MEIO AMBIENTE;ARVORE OU VEGETACAO	240	1	120759	3,85
1390	390	13975056-1	1	2025	12928	JUQ 0104	JUQ	1	3	27/01/2025 00:30	27/01/2025 14:48	INTERNA;NAO PROGRAMADA;MEIO AMBIENTE;ARVORE OU VEGETACAO	13800	2	19477	28,57
1391	390	13975062-1	1	2025	16577	CLE 0108	CLE	1	3	27/01/2025 00:32	27/01/2025 07:29	INTERNA;NAO PROGRAMADA;MEIO AMBIENTE;VENTO	13800	600	28347	883,09
1392	390	13975067-1	1	2025	12954	PSD 0103	PSD	1	3	27/01/2025 00:39	27/01/2025 03:26	INTERNA;NAO PROGRAMADA;MEIO AMBIENTE;ARVORE OU VEGETACAO	13800	140	70477	390,13
1393	390	13975084-1	1	2025	12922	ITR 0103	ITR	1	3	27/01/2025 01:15	27/01/2025 02:33	INTERNA;NAO PROGRAMADA;MEIO AMBIENTE;VENTO	13800	1	101415	1,30
1394	390	13975103-1	1	2025	12845	BAR 0104	BAR	1	3	26/01/2025 23:56	27/01/2025 04:24	INTERNA;NAO PROGRAMADA;MEIO AMBIENTE;ARVORE OU VEGETACAO	240	2	120759	8,94
1395	390	13975120-1	1	2025	15822	TSE 0104	TSE	1	3	27/01/2025 02:23	27/01/2025 06:24	INTERNA;NAO PROGRAMADA;MEIO AMBIENTE;ARVORE OU VEGETACAO	13800	145	125707	581,01
1396	390	13975154-1	1	2025	12895	COG 0102	COG	1	3	27/01/2025 04:33	27/01/2025 10:21	INTERNA;NAO PROGRAMADA;MEIO AMBIENTE;VENTO	13800	82	57779	476,55



1397	390	13975156-1	1	2025	12892	COI 0105	COI	1	3	27/01/2025 04:46	27/01/2025 06:32	INTERNA;NAO PROGRAMADA;MEIO AMBIENTE;ARVORE OU VEGETACAO	13800	190	28393	293,97
1398	390	13975159-1	1	2025	12996	VPC 0106	VPC	1	3	27/01/2025 04:50	27/01/2025 11:25	INTERNA;NAO PROGRAMADA;MEIO AMBIENTE;VENTO	13800	129	62075	847,78
1399	390	13975168-1	1	2025	12968	RGR 0104	RGR	1	3	27/01/2025 05:17	27/01/2025 08:09	INTERNA;NAO PROGRAMADA;MEIO AMBIENTE;ARVORE OU VEGETACAO	13800	35	34957	100,09
1400	390	13975173-1	1	2025	12983	TIR 0108	TIR	1	3	27/01/2025 05:23	27/01/2025 10:37	INTERNA;NAO PROGRAMADA;MEIO AMBIENTE;VENTO	240	1	124991	5,23
1401	390	13975180-1	1	2025	16592	VGR 2304	VGR	1	3	27/01/2025 05:31	27/01/2025 10:13	INTERNA;NAO PROGRAMADA;MEIO AMBIENTE;ARVORE OU VEGETACAO	23000	738	21276	3467,78
1402	390	13975185-1	1	2025	16583	MAU 0106	MAU	1	3	27/01/2025 05:36	27/01/2025 09:22	INTERNA;NAO PROGRAMADA;MEIO AMBIENTE;VENTO	240	3	90159	2,77
1403	390	13975187-1	1	2025	16598	CAC 2304	CAC	1	3	27/01/2025 05:37	27/01/2025 11:20	INTERNA;NAO PROGRAMADA;MEIO AMBIENTE;ARVORE OU VEGETACAO	13800	31	28167	176,86
1404	390	13975190-1	1	2025	16598	CAC 2304	CAC	1	3	27/01/2025 05:07	27/01/2025 08:28	INTERNA;NAO PROGRAMADA;MEIO AMBIENTE;ARVORE OU VEGETACAO	13800	183	28167	612,54
1405	390	13975201-1	1	2025	12892	COI 0107	COI	1	3	27/01/2025 05:49	27/01/2025 12:33	INTERNA;NAO PROGRAMADA;MEIO AMBIENTE;VENTO	240	1	28393	6,74
1406	390	13975209-1	1	2025	12948	NMU 0102	NMU	1	3	27/01/2025 06:03	27/01/2025 15:50	INTERNA;NAO PROGRAMADA;MEIO AMBIENTE;VENTO	13800	13	15174	127,35
1407	390	13975212-1	1	2025	12880	CVE 0106	CVE	1	3	27/01/2025 06:04	28/01/2025 00:10	INTERNA;NAO PROGRAMADA;MEIO AMBIENTE;VENTO	13800	1	37365	18,12
1408	390	13975216-1	1	2025	12900	CUP 0103	CUP	1	3	27/01/2025 06:07	27/01/2025 10:55	INTERNA;NAO PROGRAMADA;MEIO AMBIENTE;VENTO	13800	309	109110	1482,77
1409	390	13975220-1	1	2025	15842	BAV 0106	BAV	1	3	27/01/2025 06:10	27/01/2025 14:49	INTERNA;NAO PROGRAMADA;MEIO AMBIENTE;VENTO	240	2	69458	17,32
1410	390	13975224-1	1	2025	12952	PRE 0108	PRE	1	3	27/01/2025 06:12	27/01/2025 11:17	INTERNA;NAO PROGRAMADA;MEIO AMBIENTE;VENTO	13800	6	39688	30,54
1411	390	13975229-1	1	2025	16589	SAC 0111	SAC	1	3	27/01/2025 06:15	27/01/2025 13:10	INTERNA;NAO PROGRAMADA;MEIO AMBIENTE;ARVORE OU VEGETACAO	13800	2	48291	13,81
1412	390	13975234-1	1	2025	12928	JUQ 0107	JUQ	1	3	27/01/2025 06:21	27/01/2025 14:25	INTERNA;NAO PROGRAMADA;MEIO AMBIENTE;ARVORE OU VEGETACAO	13800	1	19477	8,07
1413	390	13975250-1	1	2025	15822	TSE 0115	TSE	1	3	27/01/2025 06:34	27/01/2025 13:33	INTERNA;NAO PROGRAMADA;MEIO AMBIENTE;ARVORE OU VEGETACAO	13800	8	125707	55,94
1414	390	13975259-1	1	2025	12966	RPI 0111	RPI	1	3	27/01/2025 06:42	27/01/2025 11:00	INTERNA;NAO PROGRAMADA;MEIO AMBIENTE;ARVORE OU VEGETACAO	13800	91	69202	390,54
1415	390	13975265-1	1	2025	16581	JAN 0106	JAN	1	3	27/01/2025 06:43	27/01/2025 15:00	INTERNA;NAO PROGRAMADA;MEIO AMBIENTE;ARVORE OU VEGETACAO	240	2	80705	16,54
1416	390	13975270-1	1	2025	12976	SIL 0108	SIL	1	3	27/01/2025 06:46	27/01/2025 10:05	INTERNA;NAO PROGRAMADA;MEIO AMBIENTE;VENTO	240	1	51302	3,31
1417	390	13975303-1	1	2025	16597	BAT 0104	BAT	1	3	27/01/2025 05:32	27/01/2025 13:35	INTERNA;NAO PROGRAMADA;MEIO AMBIENTE;ARVORE OU VEGETACAO	13800	32	32699	216,93
1418	390	13975306-1	1	2025	12928	JUQ 0107	JUQ	1	3	27/01/2025 06:55	28/01/2025 02:51	INTERNA;NAO PROGRAMADA;MEIO AMBIENTE;ARVORE OU VEGETACAO	13800	2	19477	39,84
1419	390	13975307-1	1	2025	12902	DIA 0108	DIA	1	3	27/01/2025 06:55	27/01/2025 12:46	INTERNA;NAO PROGRAMADA;MEIO AMBIENTE;VENTO	13800	4	62369	23,35
1420	390	13975308-1	1	2025	12946	MOR 0102	MOR	1	3	27/01/2025 06:55	27/01/2025 12:43	INTERNA;NAO PROGRAMADA;MEIO AMBIENTE;VENTO	240	8	23556	46,34
1421	390	13975342-1	1	2025	12952	PRE 0108	PRE	1	3	27/01/2025 07:10	27/01/2025 16:58	INTERNA;NAO PROGRAMADA;MEIO AMBIENTE;ARVORE OU VEGETACAO	13800	5	39688	49,03
1422	390	13975345-1	1	2025	12880	CVE 0105	CVE	1	3	27/01/2025 07:11	27/01/2025 11:55	INTERNA;NAO PROGRAMADA;MEIO AMBIENTE;VENTO	240	2	37365	9,46
1423	390	13975359-1	1	2025	12883	CAT 0108	CAT	1	3	27/01/2025 07:17	27/01/2025 08:50	INTERNA;NAO PROGRAMADA;MEIO AMBIENTE;VENTO	240	1	20874	0,79



1424	390	13975388-1	1	2025	16579	GUM 0108	GUM	1	3	27/01/2025 07:25	27/01/2025 13:16	INTERNA;NAO PROGRAMADA;MEIO AMBIENTE;ARVORE OU VEGETACAO	240	1	82579	5,83
1425	390	13975402-1	1	2025	15830	MAD 0107	MAD	1	3	27/01/2025 07:29	27/01/2025 13:05	INTERNA;NAO PROGRAMADA;MEIO AMBIENTE;VENTO	240	1	103225	5,60
1426	390	13975410-1	1	2025	12930	LEO 0102	LEO	1	3	27/01/2025 07:31	27/01/2025 10:19	INTERNA;NAO PROGRAMADA;MEIO AMBIENTE;VENTO	13800	55	38054	153,98
1427	390	13975414-1	1	2025	12973	SND 0111	SND	1	3	27/01/2025 07:31	27/01/2025 09:04	INTERNA;NAO PROGRAMADA;MEIO AMBIENTE;VENTO	240	125	52410	193,61
1428	390	13975421-1	1	2025	15835	ITA 0103	ITA	1	3	27/01/2025 07:34	27/01/2025 16:39	INTERNA;NAO PROGRAMADA;MEIO AMBIENTE;ARVORE OU VEGETACAO	13800	2	22285	18,16
1429	390	13975422-1	1	2025	12928	JUQ 0103	JUQ	1	3	27/01/2025 07:34	27/01/2025 12:32	INTERNA;NAO PROGRAMADA;MEIO AMBIENTE;ARVORE OU VEGETACAO	13800	21	19477	103,97
1430	390	13975424-1	1	2025	16592	VGR 2302	VGR	1	3	27/01/2025 07:35	27/01/2025 10:50	INTERNA;NAO PROGRAMADA;MEIO AMBIENTE;VENTO	23000	1	21276	3,26
1431	390	13975451-1	1	2025	13000	VIT 0106	VIT	1	3	27/01/2025 07:44	27/01/2025 13:22	INTERNA;NAO PROGRAMADA;MEIO AMBIENTE;VENTO	13800	87	103253	490,70
1432	390	13975452-1	1	2025	16580	IVI 0105	IVI	1	3	27/01/2025 07:44	27/01/2025 11:26	INTERNA;NAO PROGRAMADA;MEIO AMBIENTE;ARVORE OU VEGETACAO	240	1	72789	3,70
1433	390	13975455-1	1	2025	15816	ESP 0106	ESP	1	3	27/01/2025 07:45	27/01/2025 17:20	INTERNA;NAO PROGRAMADA;MEIO AMBIENTE;ARVORE OU VEGETACAO	13800	4	37597	38,29
1434	390	13975466-1	1	2025	12821	ABR 0103	ABR	1	3	27/01/2025 07:46	28/01/2025 10:31	INTERNA;NAO PROGRAMADA;MEIO AMBIENTE;ARVORE OU VEGETACAO	240	1	13981	1,10
1435	390	13975475-1	1	2025	12934	MAT 0105	MAT	1	3	27/01/2025 07:48	27/01/2025 08:44	INTERNA;NAO PROGRAMADA;MEIO AMBIENTE;VENTO	13800	14657	139292	1130,47
1436	390	13975480-1	1	2025	12952	PRE 0110	PRE	1	3	27/01/2025 07:49	27/01/2025 13:45	INTERNA;NAO PROGRAMADA;MEIO AMBIENTE;VENTO	13800	9	39688	53,33
1437	390	13975484-1	1	2025	12947	NAC 0113	NAC	1	3	27/01/2025 07:49	27/01/2025 11:19	INTERNA;NAO PROGRAMADA;MEIO AMBIENTE;VENTO	240	1	112370	3,49
1438	390	13975485-1	1	2025	12857	BSI 0109	BSI	1	3	27/01/2025 07:50	27/01/2025 12:00	INTERNA;NAO PROGRAMADA;MEIO AMBIENTE;VENTO	240	1	89056	4,16
1439	390	13975511-1	1	2025	15842	BAV 0104	BAV	1	3	27/01/2025 07:54	27/01/2025 13:44	INTERNA;NAO PROGRAMADA;MEIO AMBIENTE;VENTO	240	2	69458	11,67
1440	390	13975514-1	1	2025	12928	JUQ 0102	JUQ	1	3	27/01/2025 07:55	27/01/2025 14:20	INTERNA;NAO PROGRAMADA;MEIO AMBIENTE;VENTO	240	2	19477	12,85
1441	390	13975521-1	1	2025	12912	GNA 0106	GNA	1	3	26/01/2025 19:59	27/01/2025 09:49	INTERNA;NAO PROGRAMADA;MEIO AMBIENTE;VENTO	240	1	98342	0,50
1442	390	13975531-1	1	2025	12957	PER 0111	PER	1	3	27/01/2025 07:57	27/01/2025 15:31	INTERNA;NAO PROGRAMADA;MEIO AMBIENTE;ARVORE OU VEGETACAO	13800	69	104304	522,20
1443	390	13975561-1	1	2025	12966	RPI 0105	RPI	1	3	27/01/2025 08:06	27/01/2025 11:03	INTERNA;NAO PROGRAMADA;MEIO AMBIENTE;VENTO	240	1	69202	1,12
1444	390	13975562-1	1	2025	12927	TMR 0107	TMR	1	3	27/01/2025 08:06	27/01/2025 10:32	INTERNA;NAO PROGRAMADA;MEIO AMBIENTE;ARVORE OU VEGETACAO	13800	25	17040	61,03
1445	390	13975578-1	1	2025	12957	PER 0109	PER	1	3	27/01/2025 08:10	27/01/2025 14:44	INTERNA;NAO PROGRAMADA;MEIO AMBIENTE;ARVORE OU VEGETACAO	13800	25	104304	164,01
1446	390	13975600-1	1	2025	12926	JCI 0107	JCI	1	3	27/01/2025 08:14	27/01/2025 15:00	INTERNA;NAO PROGRAMADA;MEIO AMBIENTE;VENTO	240	2	41850	13,52
1447	390	13975610-1	1	2025	15834	ITP 0112	ITP	1	3	27/01/2025 08:16	27/01/2025 09:39	INTERNA;NAO PROGRAMADA;MEIO AMBIENTE;ARVORE OU VEGETACAO	13800	5	63654	6,97
1448	390	13975615-1	1	2025	16577	CLE 0108	CLE	1	3	27/01/2025 08:17	27/01/2025 10:35	INTERNA;NAO PROGRAMADA;MEIO AMBIENTE;VENTO	13800	2	28347	4,01
1449	390	13975648-1	1	2025	16579	GUM 0105	GUM	1	3	27/01/2025 08:23	27/01/2025 14:56	INTERNA;NAO PROGRAMADA;MEIO AMBIENTE;ARVORE OU VEGETACAO	13800	47	82579	308,05
1450	390	13975655-1	1	2025	16605	SBC 0104	SBC	1	3	27/01/2025 08:24	27/01/2025 13:57	INTERNA;NAO PROGRAMADA;MEIO AMBIENTE;ARVORE OU VEGETACAO	13800	1	84596	5,55
1451	390	13975674-1	1	2025	12977	SUM 0107	SUM	1	3	27/01/2025 08:28	27/01/2025 15:20	INTERNA;NAO PROGRAMADA;MEIO AMBIENTE;VENTO	13800	1	30106	6,85



1452	390	13975678-1	1	2025	12845	BAR 0115	BAR	1	3	27/01/2025 08:29	27/01/2025 16:32	INTERNA;NAO PROGRAMADA;MEIO AMBIENTE;VENTO	13800	1	120759	8,05
1453	390	13975688-1	1	2025	15815	GER 0105	GER	1	3	27/01/2025 08:32	28/01/2025 11:17	INTERNA;NAO PROGRAMADA;MEIO AMBIENTE;VENTO	13800	4	56129	66,27
1454	390	13975705-1	1	2025	15834	ITP 0112	ITP	1	3	27/01/2025 08:35	27/01/2025 16:05	INTERNA;NAO PROGRAMADA;MEIO AMBIENTE;ARVORE OU VEGETACAO	240	1	63654	7,51
1455	390	13975708-1	1	2025	12950	OSA 0106	OSA	1	3	27/01/2025 08:36	27/01/2025 11:17	INTERNA;NAO PROGRAMADA;MEIO AMBIENTE;VENTO	13800	116	53838	312,04
1456	390	13975718-1	1	2025	16592	VGR 2304	VGR	1	3	27/01/2025 08:38	27/01/2025 12:59	INTERNA;NAO PROGRAMADA;MEIO AMBIENTE;VENTO	23000	14	21276	60,85
1457	390	13975726-1	1	2025	16593	IMG 0104	IMG	1	3	27/01/2025 08:41	27/01/2025 09:47	INTERNA;NAO PROGRAMADA;MEIO AMBIENTE;ARVORE OU VEGETACAO	13800	3	107622	3,30
1458	390	13975734-1	1	2025	12843	BFU 0103	BFU	1	3	27/01/2025 08:42	27/01/2025 16:39	INTERNA;NAO PROGRAMADA;MEIO AMBIENTE;ARVORE OU VEGETACAO	240	3	50308	23,89
1459	390	13975742-1	1	2025	12907	EGU 0104	EGU	1	3	27/01/2025 08:43	27/01/2025 12:37	INTERNA;NAO PROGRAMADA;MEIO AMBIENTE;ARVORE OU VEGETACAO	13800	1	21565	3,91
1460	390	13975750-1	1	2025	12907	EGU 0103	EGU	1	3	27/01/2025 08:45	27/01/2025 13:30	INTERNA;NAO PROGRAMADA;MEIO AMBIENTE;ARVORE OU VEGETACAO	13800	13	21565	61,75
1461	390	13975751-1	1	2025	12892	COI 0102	COI	1	3	27/01/2025 08:21	27/01/2025 16:17	INTERNA;NAO PROGRAMADA;MEIO AMBIENTE;ARVORE OU VEGETACAO	13800	2	28393	15,88
1462	390	13975756-1	1	2025	12845	BAR 0113	BAR	1	3	27/01/2025 08:27	28/01/2025 00:43	INTERNA;NAO PROGRAMADA;MEIO AMBIENTE;ARVORE OU VEGETACAO	240	1	120759	16,27
1463	390	13975757-1	1	2025	15831	LUB 0109	LUB	1	3	27/01/2025 08:47	27/01/2025 12:48	INTERNA;NAO PROGRAMADA;MEIO AMBIENTE;ARVORE OU VEGETACAO	240	1	85167	4,02
1464	390	13975773-1	1	2025	12966	RPI 0107	RPI	1	3	27/01/2025 08:51	27/01/2025 12:30	INTERNA;NAO PROGRAMADA;MEIO AMBIENTE;VENTO	240	1	69202	3,65
1465	390	13975780-1	1	2025	12882	CTL 0105	CTL	1	3	27/01/2025 08:53	27/01/2025 11:20	INTERNA;NAO PROGRAMADA;MEIO AMBIENTE;VENTO	13800	190	64243	465,61
1466	390	13975789-1	1	2025	16583	MAU 0105	MAU	1	3	27/01/2025 08:57	27/01/2025 10:34	INTERNA;NAO PROGRAMADA;MEIO AMBIENTE;ARVORE OU VEGETACAO	240	1	90159	1,62
1467	390	13975803-1	1	2025	15813	JKU 0109	JKU	1	3	27/01/2025 08:59	27/01/2025 12:55	INTERNA;NAO PROGRAMADA;MEIO AMBIENTE;VENTO	240	2	26572	7,87
1468	390	13975807-1	1	2025	12830	AME 0108	AME	1	3	27/01/2025 09:00	27/01/2025 17:30	INTERNA;NAO PROGRAMADA;MEIO AMBIENTE;ARVORE OU VEGETACAO	240	1	63587	8,50
1469	390	13975809-1	1	2025	12853	BAL 0109	BAL	1	3	27/01/2025 09:00	28/01/2025 10:26	INTERNA;NAO PROGRAMADA;MEIO AMBIENTE;ARVORE OU VEGETACAO	13800	1	71331	25,43
1470	390	13975815-1	1	2025	12922	ITR 0113	ITR	1	3	27/01/2025 09:01	27/01/2025 13:25	INTERNA;NAO PROGRAMADA;MEIO AMBIENTE;VENTO	240	2	101415	8,79
1471	390	13975817-1	1	2025	12999	VTA 0105	VTA	1	3	27/01/2025 09:02	27/01/2025 11:34	INTERNA;NAO PROGRAMADA;MEIO AMBIENTE;VENTO	240	83	68392	209,98
1472	390	13975840-1	1	2025	12950	OSA 0105	OSA	1	3	27/01/2025 09:06	27/01/2025 12:10	INTERNA;NAO PROGRAMADA;MEIO AMBIENTE;ARVORE OU VEGETACAO	13800	63	53838	193,18
1473	390	13975845-1	1	2025	12993	VGU 0107	VGU	1	3	27/01/2025 09:06	28/01/2025 01:59	INTERNA;NAO PROGRAMADA;MEIO AMBIENTE;ARVORE OU VEGETACAO	240	2	23293	33,75
1474	390	13975850-1	1	2025	12952	PRE 0103	PRE	1	3	27/01/2025 09:08	27/01/2025 14:37	INTERNA;NAO PROGRAMADA;MEIO AMBIENTE;ARVORE OU VEGETACAO	13800	16	39688	87,80
1475	390	13975863-1	1	2025	12973	SND 0113	SND	1	3	27/01/2025 09:11	27/01/2025 15:09	INTERNA;NAO PROGRAMADA;MEIO AMBIENTE;VENTO	240	1	52410	5,98
1476	390	13975865-1	1	2025	16592	VGR 2301	VGR	1	3	27/01/2025 09:11	27/01/2025 12:00	INTERNA;NAO PROGRAMADA;MEIO AMBIENTE;ARVORE OU VEGETACAO	240	4	21276	11,24
1477	390	13975872-1	1	2025	15837	EMB 0103	EMB	1	3	27/01/2025 09:12	28/01/2025 08:33	INTERNA;NAO PROGRAMADA;MEIO AMBIENTE;DESCARGA ATMOSFERICA	240	1	158324	23,34
1478	390	13975894-1	1	2025	15830	MAD 0105	MAD	1	3	27/01/2025 09:17	27/01/2025 11:55	INTERNA;NAO PROGRAMADA;MEIO AMBIENTE;VENTO	13800	1	103225	2,64



1479	390	13975907-1	1	2025	12956	PEN 0110	PEN	1	3	27/01/2025 09:20	27/01/2025 18:25	INTERNA;NAO PROGRAMADA;MEIO AMBIENTE;VENTO	240	1	65301	9,08
1480	390	13975927-1	1	2025	16600	JAC 0102	JAC	1	3	27/01/2025 09:23	27/01/2025 14:43	INTERNA;NAO PROGRAMADA;MEIO AMBIENTE;VENTO	13800	3	64702	0,51
1481	390	13975961-1	1	2025	15817	ERM 0111	ERM	1	3	27/01/2025 09:28	27/01/2025 12:18	INTERNA;NAO PROGRAMADA;MEIO AMBIENTE;ARVORE OU VEGETACAO	13800	77	92291	218,17
1482	390	13975963-1	1	2025	16571	ALV 0103	ALV	1	3	27/01/2025 09:28	28/01/2025 11:42	INTERNA;NAO PROGRAMADA;MEIO AMBIENTE;ARVORE OU VEGETACAO	13800	88	76539	205,28
1483	390	13976007-1	1	2025	12983	TIR 0102	TIR	1	3	27/01/2025 09:37	27/01/2025 17:40	INTERNA;NAO PROGRAMADA;MEIO AMBIENTE;VENTO	240	1	124991	8,06
1484	390	13976036-1	1	2025	12928	JUQ 0103	JUQ	1	3	27/01/2025 09:43	27/01/2025 13:35	INTERNA;NAO PROGRAMADA;MEIO AMBIENTE;ARVORE OU VEGETACAO	13800	15	19477	58,01
1485	390	13976056-1	1	2025	12973	SND 0113	SND	1	3	27/01/2025 09:45	27/01/2025 15:26	INTERNA;NAO PROGRAMADA;MEIO AMBIENTE;VENTO	240	1	52410	5,68
1486	390	13976071-1	1	2025	12973	SND 0114	SND	1	3	27/01/2025 09:48	27/01/2025 18:39	INTERNA;NAO PROGRAMADA;MEIO AMBIENTE;ARVORE OU VEGETACAO	240	1	52410	8,85
1487	390	13976109-1	1	2025	12947	NAC 0102	NAC	1	3	27/01/2025 09:54	27/01/2025 16:04	INTERNA;NAO PROGRAMADA;MEIO AMBIENTE;VENTO	13800	1	112370	6,17
1488	390	13976126-1	1	2025	12956	PEN 0102	PEN	1	3	27/01/2025 09:57	27/01/2025 11:49	INTERNA;NAO PROGRAMADA;MEIO AMBIENTE;VENTO	240	2	65301	3,71
1489	390	13976130-1	1	2025	12934	MAT 0114	MAT	1	3	27/01/2025 09:58	27/01/2025 15:42	INTERNA;NAO PROGRAMADA;MEIO AMBIENTE;ARVORE OU VEGETACAO	240	1	139292	5,72
1490	390	13976151-1	1	2025	12993	VGU 0106	VGU	1	3	27/01/2025 10:00	27/01/2025 12:07	INTERNA;NAO PROGRAMADA;MEIO AMBIENTE;VENTO	240	1	23293	0,16
1491	390	13976159-1	1	2025	12971	SMA 0103	SMA	1	3	27/01/2025 10:02	28/01/2025 13:38	INTERNA;NAO PROGRAMADA;MEIO AMBIENTE;ARVORE OU VEGETACAO	240	19	100114	524,52
1492	390	13976163-1	1	2025	16579	GUM 0105	GUM	1	3	27/01/2025 10:03	27/01/2025 15:16	INTERNA;NAO PROGRAMADA;MEIO AMBIENTE;VENTO	240	4	82579	20,88
1493	390	13976173-1	1	2025	12909	GCA 0104	GCA	1	3	27/01/2025 10:04	27/01/2025 13:02	INTERNA;NAO PROGRAMADA;MEIO AMBIENTE;VENTO	240	1	20562	2,96
1494	390	13976184-1	1	2025	15818	VFO 0102	VFO	1	3	27/01/2025 10:07	27/01/2025 22:10	INTERNA;NAO PROGRAMADA;MEIO AMBIENTE;ARVORE OU VEGETACAO	240	1	70256	12,05
1495	390	13976185-1	1	2025	12934	MAT 0110	MAT	1	3	27/01/2025 10:07	27/01/2025 13:08	INTERNA;NAO PROGRAMADA;MEIO AMBIENTE;VENTO	240	1	139292	3,00
1496	390	13976203-1	1	2025	12987	UTI 0110	UTI	1	3	27/01/2025 10:10	27/01/2025 17:24	INTERNA;NAO PROGRAMADA;MEIO AMBIENTE;ARVORE OU VEGETACAO	240	1	68195	7,22
1497	390	13976235-1	1	2025	12928	JUQ 0103	JUQ	1	3	27/01/2025 09:21	27/01/2025 17:04	INTERNA;NAO PROGRAMADA;MEIO AMBIENTE;ARVORE OU VEGETACAO	13800	4	19477	30,88
1498	390	13976252-1	1	2025	12975	SAU 0106	SAU	1	3	27/01/2025 10:19	27/01/2025 14:16	INTERNA;NAO PROGRAMADA;MEIO AMBIENTE;VENTO	240	6	55215	23,63
1499	390	13976254-1	1	2025	16580	ASE 0103	ASE	1	3	27/01/2025 10:21	27/01/2025 12:00	INTERNA;NAO PROGRAMADA;MEIO AMBIENTE;VENTO	13800	25	72789	41,31
1500	390	13976277-1	1	2025	15826	MSA 0109	MSA	1	3	27/01/2025 10:25	27/01/2025 13:47	INTERNA;NAO PROGRAMADA;MEIO AMBIENTE;ARVORE OU VEGETACAO	240	2	92107	6,76
1501	390	13976283-1	1	2025	12838	AUT 0105	AUT	1	3	27/01/2025 10:26	28/01/2025 14:19	INTERNA;NAO PROGRAMADA;MEIO AMBIENTE;VENTO	13800	38	71017	1059,54
1502	390	13976288-1	1	2025	12872	CAL 0107	CAL	1	3	27/01/2025 10:27	27/01/2025 17:03	INTERNA;NAO PROGRAMADA;MEIO AMBIENTE;ARVORE OU VEGETACAO	240	1	26602	6,59
1503	390	13976294-1	1	2025	12922	ITR 0112	ITR	1	3	27/01/2025 10:28	27/01/2025 13:48	INTERNA;NAO PROGRAMADA;MEIO AMBIENTE;VENTO	240	1	101415	3,33
1504	390	13976301-1	1	2025	12973	SND 0103	SND	1	3	27/01/2025 10:30	27/01/2025 20:40	INTERNA;NAO PROGRAMADA;MEIO AMBIENTE;ARVORE OU VEGETACAO	13800	3	52410	30,51
1505	390	13976310-1	1	2025	12966	RPI 0105	RPI	1	3	27/01/2025 10:25	27/01/2025 12:06	INTERNA;NAO PROGRAMADA;MEIO AMBIENTE;VENTO	240	2	69202	1,93



1506	390	13976311-1	1	2025	12862	BUT 0107	BUT	1	3	27/01/2025 10:32	28/01/2025 15:38	INTERNA;NAO PROGRAMADA;MEIO AMBIENTE;ARVORE OU VEGETACAO	240	1	30206	1,13
1507	390	13976337-1	1	2025	12952	PRE 0110	PRE	1	3	27/01/2025 10:36	27/01/2025 21:50	INTERNA;NAO PROGRAMADA;MEIO AMBIENTE;ARVORE OU VEGETACAO	13800	5	39688	56,20
1508	390	13976359-1	1	2025	12928	JUQ 0103	JUQ	1	3	27/01/2025 10:40	27/01/2025 15:15	INTERNA;NAO PROGRAMADA;MEIO AMBIENTE;ARVORE OU VEGETACAO	13800	7	19477	32,05
1509	390	13976361-1	1	2025	16591	TUC 0105	TUC	1	3	27/01/2025 10:41	27/01/2025 15:02	INTERNA;NAO PROGRAMADA;MEIO AMBIENTE;VENTO	13800	1	51840	4,36
1510	390	13976370-1	1	2025	12928	JUQ 0105	JUQ	1	3	27/01/2025 10:42	27/01/2025 13:10	INTERNA;NAO PROGRAMADA;MEIO AMBIENTE;ARVORE OU VEGETACAO	13800	4	19477	9,82
1511	390	13976375-1	1	2025	12857	BSI 0103	BSI	1	3	27/01/2025 10:43	27/01/2025 18:27	INTERNA;NAO PROGRAMADA;MEIO AMBIENTE;VENTO	240	3	89056	23,17
1512	390	13976392-1	1	2025	16593	IMG 0102	IMG	1	3	27/01/2025 10:47	28/01/2025 07:38	INTERNA;NAO PROGRAMADA;MEIO AMBIENTE;ARVORE OU VEGETACAO	13800	1	107622	20,84
1513	390	13976394-1	1	2025	12951	PAN 0104	PAN	1	3	27/01/2025 10:48	27/01/2025 14:25	INTERNA;NAO PROGRAMADA;MEIO AMBIENTE;ARVORE OU VEGETACAO	240	6	49753	21,80
1514	390	13976444-1	1	2025	12973	SND 0110	SND	1	3	27/01/2025 10:57	27/01/2025 23:48	INTERNA;NAO PROGRAMADA;MEIO AMBIENTE;ARVORE OU VEGETACAO	13800	375	52410	913,44
1515	390	13976489-1	1	2025	16595	ALP 0104	ALP	1	3	27/01/2025 11:04	28/01/2025 01:03	INTERNA;NAO PROGRAMADA;MEIO AMBIENTE;ARVORE OU VEGETACAO	240	1	39482	13,99
1516	390	13976491-1	1	2025	16583	MAU 0105	MAU	1	3	27/01/2025 11:04	27/01/2025 14:40	INTERNA;NAO PROGRAMADA;MEIO AMBIENTE;VENTO	240	1	90159	3,60
1517	390	13976492-1	1	2025	12907	EGU 0104	EGU	1	3	27/01/2025 11:04	27/01/2025 19:23	INTERNA;NAO PROGRAMADA;MEIO AMBIENTE;VENTO	240	1	21565	8,32
1518	390	13976514-1	1	2025	12930	LEO 0110	LEO	1	3	27/01/2025 08:54	27/01/2025 12:58	INTERNA;NAO PROGRAMADA;MEIO AMBIENTE;ARVORE OU VEGETACAO	240	1	38054	1,83
1519	390	13976521-1	1	2025	12958	PNH 0109	PNH	1	3	27/01/2025 11:11	28/01/2025 12:12	INTERNA;NAO PROGRAMADA;MEIO AMBIENTE;ARVORE OU VEGETACAO	240	1	28354	25,03
1520	390	13976529-1	1	2025	15837	EMB 0109	EMB	1	3	27/01/2025 11:13	27/01/2025 15:42	INTERNA;NAO PROGRAMADA;MEIO AMBIENTE;VENTO	240	2	158324	8,97
1521	390	13976536-1	1	2025	12956	PEN 0109	PEN	1	3	27/01/2025 11:14	27/01/2025 13:05	INTERNA;NAO PROGRAMADA;MEIO AMBIENTE;VENTO	240	1	65301	1,86
1522	390	13976545-1	1	2025	12999	VTA 0105	VTA	1	3	27/01/2025 11:15	27/01/2025 13:53	INTERNA;NAO PROGRAMADA;MEIO AMBIENTE;VENTO	240	2	68392	5,28
1523	390	13976575-1	1	2025	15834	ITP 0104	ITP	1	3	27/01/2025 11:20	27/01/2025 14:56	INTERNA;NAO PROGRAMADA;MEIO AMBIENTE;ARVORE OU VEGETACAO	13800	10	63654	35,86
1524	390	13976578-1	1	2025	16583	MAU 0115	MAU	1	3	27/01/2025 11:21	27/01/2025 14:44	INTERNA;NAO PROGRAMADA;MEIO AMBIENTE;VENTO	240	4	90159	4,60
1525	390	13976595-1	1	2025	15830	MAD 0104	MAD	1	3	27/01/2025 11:23	28/01/2025 08:17	INTERNA;NAO PROGRAMADA;MEIO AMBIENTE;ARVORE OU VEGETACAO	240	1	103225	20,90
1526	390	13976606-1	1	2025	12843	BFU 0107	BFU	1	3	27/01/2025 11:26	28/01/2025 14:06	INTERNA;NAO PROGRAMADA;MEIO AMBIENTE;VENTO	240	1	50308	26,68
1527	390	13976631-1	1	2025	12956	PEN 0115	PEN	1	3	27/01/2025 11:31	27/01/2025 15:36	INTERNA;NAO PROGRAMADA;MEIO AMBIENTE;ARVORE OU VEGETACAO	240	1	65301	4,09
1528	390	13976636-1	1	2025	15834	ITP 0104	ITP	1	3	27/01/2025 11:31	27/01/2025 19:53	INTERNA;NAO PROGRAMADA;MEIO AMBIENTE;ARVORE OU VEGETACAO	13800	5	63654	41,79
1529	390	13976638-1	1	2025	12956	PEN 0109	PEN	1	3	27/01/2025 11:32	27/01/2025 16:31	INTERNA;NAO PROGRAMADA;MEIO AMBIENTE;VENTO	240	1	65301	4,99
1530	390	13976643-1	1	2025	16594	VME 0109	VME	1	3	27/01/2025 11:32	27/01/2025 14:15	INTERNA;NAO PROGRAMADA;MEIO AMBIENTE;VENTO	240	1	91841	2,71
1531	390	13976648-1	1	2025	12966	RPI 0103	RPI	1	3	27/01/2025 11:34	27/01/2025 14:06	INTERNA;NAO PROGRAMADA;MEIO AMBIENTE;VENTO	240	1	69202	0,31
1532	390	13976706-1	1	2025	12983	TIR 0110	TIR	1	3	27/01/2025 11:46	28/01/2025 02:36	INTERNA;NAO PROGRAMADA;MEIO AMBIENTE;DESCARGA ATMOSFERICA	240	2	124991	29,69



1533	390	13976727-1	1	2025	12956	PEN 0109	PEN	1	3	27/01/2025 11:51	27/01/2025 17:41	INTERNA;NAO PROGRAMADA;MEIO AMBIENTE;VENTO	240	1	65301	5,83
1534	390	13976771-1	1	2025	15834	ITP 0109	ITP	1	3	27/01/2025 11:57	27/01/2025 19:20	INTERNA;NAO PROGRAMADA;MEIO AMBIENTE;VENTO	13800	173	63654	748,12
1535	390	13976778-1	1	2025	12968	RGR 0104	RGR	1	3	27/01/2025 11:59	27/01/2025 17:57	INTERNA;NAO PROGRAMADA;MEIO AMBIENTE;VENTO	240	1	34957	1,70
1536	390	13976831-1	1	2025	15817	ERM 0106	ERM	1	3	27/01/2025 12:09	28/01/2025 10:59	INTERNA;NAO PROGRAMADA;MEIO AMBIENTE;ARVORE OU VEGETACAO	240	1	92291	22,83
1537	390	13976835-1	1	2025	12991	VEM 0108	VEM	1	3	27/01/2025 12:10	27/01/2025 14:59	INTERNA;NAO PROGRAMADA;MEIO AMBIENTE;VENTO	240	3	77195	8,49
1538	390	13976865-1	1	2025	15830	MAD 0105	MAD	1	3	27/01/2025 12:13	27/01/2025 16:03	INTERNA;NAO PROGRAMADA;MEIO AMBIENTE;ARVORE OU VEGETACAO	240	2	103225	7,67
1539	390	13976883-1	1	2025	12823	SOC 0103	SOC	1	3	27/01/2025 12:17	27/01/2025 16:21	INTERNA;NAO PROGRAMADA;MEIO AMBIENTE;VENTO	240	2	39064	8,15
1540	390	13976902-1	1	2025	16598	CAC 2304	CAC	1	3	27/01/2025 12:21	27/01/2025 15:20	INTERNA;NAO PROGRAMADA;MEIO AMBIENTE;VENTO	13800	31	28167	92,59
1541	390	13976934-1	1	2025	12952	PRE 0103	PRE	1	3	27/01/2025 12:28	27/01/2025 15:17	INTERNA;NAO PROGRAMADA;MEIO AMBIENTE;ARVORE OU VEGETACAO	240	1	39688	1,44
1542	390	13976969-1	1	2025	15816	ESP 0106	ESP	1	3	27/01/2025 12:34	28/01/2025 11:05	INTERNA;NAO PROGRAMADA;MEIO AMBIENTE;ARVORE OU VEGETACAO	240	2	37597	45,03
1543	390	13976974-1	1	2025	16583	MAU 0114	MAU	1	3	27/01/2025 12:35	27/01/2025 15:32	INTERNA;NAO PROGRAMADA;MEIO AMBIENTE;VENTO	240	1	90159	2,96
1544	390	13977005-1	1	2025	15834	ITP 0104	ITP	1	3	27/01/2025 12:40	27/01/2025 21:33	INTERNA;NAO PROGRAMADA;MEIO AMBIENTE;ARVORE OU VEGETACAO	13800	12	63654	106,60
1545	390	13977021-1	1	2025	12912	GNA 0108	GNA	1	3	27/01/2025 12:09	27/01/2025 15:42	INTERNA;NAO PROGRAMADA;MEIO AMBIENTE;ARVORE OU VEGETACAO	240	1	98342	3,55
1546	390	13977044-1	1	2025	16595	ALP 0110	ALP	1	3	27/01/2025 12:47	28/01/2025 12:00	INTERNA;NAO PROGRAMADA;MEIO AMBIENTE;ARVORE OU VEGETACAO	240	1	39482	23,22
1547	390	13977046-1	1	2025	12853	BAL 0115	BAL	1	3	27/01/2025 12:48	28/01/2025 16:40	INTERNA;NAO PROGRAMADA;MEIO AMBIENTE;ARVORE OU VEGETACAO	240	1	71331	29,02
1548	390	13977065-1	1	2025	16578	COT 0114	COT	1	3	27/01/2025 12:52	27/01/2025 14:49	INTERNA;NAO PROGRAMADA;MEIO AMBIENTE;ARVORE OU VEGETACAO	13800	16	44995	31,16
1549	390	13977091-1	1	2025	12928	JUQ 0106	JUQ	1	3	27/01/2025 12:58	28/01/2025 01:00	INTERNA;NAO PROGRAMADA;MEIO AMBIENTE;VENTO	240	2	19477	24,07
1550	390	13977104-1	1	2025	12952	PRE 0108	PRE	1	3	27/01/2025 13:00	27/01/2025 18:30	INTERNA;NAO PROGRAMADA;MEIO AMBIENTE;ARVORE OU VEGETACAO	13800	16	39688	87,81
1551	390	13977120-1	1	2025	16580	IVI 0102	IVI	1	3	27/01/2025 13:04	27/01/2025 15:36	INTERNA;NAO PROGRAMADA;MEIO AMBIENTE;VENTO	240	1	72789	2,53
1552	390	13977153-1	1	2025	12853	BAL 0112	BAL	1	3	27/01/2025 13:13	27/01/2025 19:09	INTERNA;NAO PROGRAMADA;MEIO AMBIENTE;VENTO	13800	861	71331	5128,69
1553	390	13977164-1	1	2025	12934	MAT 0106	MAT	1	3	27/01/2025 13:15	28/01/2025 12:05	INTERNA;NAO PROGRAMADA;MEIO AMBIENTE;VENTO	240	1	139292	22,83
1554	390	13977193-1	1	2025	12982	TMR 0107	TMR	1	3	27/01/2025 13:19	27/01/2025 17:45	INTERNA;NAO PROGRAMADA;MEIO AMBIENTE;ARVORE OU VEGETACAO	13800	4	50721	17,72
1555	390	13977197-1	1	2025	12954	PSD 0110	PSD	1	3	27/01/2025 13:20	27/01/2025 22:14	INTERNA;NAO PROGRAMADA;MEIO AMBIENTE;ARVORE OU VEGETACAO	13800	72	70477	640,52
1556	390	13977220-1	1	2025	12957	PER 0105	PER	1	3	27/01/2025 13:24	27/01/2025 16:34	INTERNA;NAO PROGRAMADA;MEIO AMBIENTE;VENTO	240	1	104304	0,11
1557	390	13977241-1	1	2025	12934	MAT 0111	MAT	1	3	27/01/2025 13:28	27/01/2025 16:15	INTERNA;NAO PROGRAMADA;MEIO AMBIENTE;VENTO	13800	1	139292	2,79
1558	390	13977277-1	1	2025	12934	MAT 0103	MAT	1	3	27/01/2025 13:35	28/01/2025 10:38	INTERNA;NAO PROGRAMADA;MEIO AMBIENTE;VENTO	240	2	139292	42,10
1559	390	13977285-1	1	2025	16580	IVI 0104	IVI	1	3	27/01/2025 13:36	27/01/2025 21:50	INTERNA;NAO PROGRAMADA;MEIO AMBIENTE;ARVORE OU VEGETACAO	13800	18	72789	148,09



1560	390	13977302-1	1	2025	12982	TMR 0107	TMR	1	3	27/01/2025 13:39	27/01/2025 15:57	INTERNA;NAO PROGRAMADA;MEIO AMBIENTE;ARVORE OU VEGETACAO	13800	262	50721	37,88
1561	390	13977326-1	1	2025	16599	GVI 0103	GVI	1	3	27/01/2025 13:44	27/01/2025 19:42	INTERNA;NAO PROGRAMADA;MEIO AMBIENTE;ARVORE OU VEGETACAO	13800	11	104629	65,61
1562	390	13977338-1	1	2025	16581	JAN 0102	JAN	1	3	27/01/2025 13:46	28/01/2025 10:18	INTERNA;NAO PROGRAMADA;MEIO AMBIENTE;VENTO	240	6	80705	8,22
1563	390	13977365-1	1	2025	12872	CAL 0102	CAL	1	3	27/01/2025 13:54	27/01/2025 19:16	INTERNA;NAO PROGRAMADA;MEIO AMBIENTE;ARVORE OU VEGETACAO	13800	50	26602	268,47
1564	390	13977406-1	1	2025	12993	VGU 0106	VGU	1	3	27/01/2025 13:57	28/01/2025 06:17	INTERNA;NAO PROGRAMADA;MEIO AMBIENTE;VENTO	13800	17	23293	277,70
1565	390	13977408-1	1	2025	12952	PRE 0103	PRE	1	3	27/01/2025 14:03	27/01/2025 20:20	INTERNA;NAO PROGRAMADA;MEIO AMBIENTE;ARVORE OU VEGETACAO	13800	33	39688	207,01
1566	390	13977469-1	1	2025	12900	CUP 0108	CUP	1	3	27/01/2025 14:14	27/01/2025 19:20	INTERNA;NAO PROGRAMADA;MEIO AMBIENTE;ARVORE OU VEGETACAO	240	1	109110	2,46
1567	390	13977481-1	1	2025	12838	AUT 0115	AUT	1	3	27/01/2025 14:17	28/01/2025 12:29	INTERNA;NAO PROGRAMADA;MEIO AMBIENTE;ARVORE OU VEGETACAO	240	2	71017	44,43
1568	390	13977486-1	1	2025	15832	LIM 0105	LIM	1	3	27/01/2025 14:17	28/01/2025 14:20	INTERNA;NAO PROGRAMADA;MEIO AMBIENTE;ARVORE OU VEGETACAO	240	1	60191	24,04
1569	390	13977491-1	1	2025	12973	SND 0111	SND	1	3	27/01/2025 14:19	27/01/2025 16:28	INTERNA;NAO PROGRAMADA;MEIO AMBIENTE;VENTO	240	1	52410	2,15
1570	390	13977494-1	1	2025	16591	TUC 0103	TUC	1	3	27/01/2025 14:19	28/01/2025 15:21	INTERNA;NAO PROGRAMADA;MEIO AMBIENTE;VENTO	240	3	51840	6,26
1571	390	13977504-1	1	2025	12838	AUT 0103	AUT	1	3	27/01/2025 14:21	27/01/2025 17:25	INTERNA;NAO PROGRAMADA;MEIO AMBIENTE;ARVORE OU VEGETACAO	240	1	71017	3,06
1572	390	13977507-1	1	2025	12912	GNA 0106	GNA	1	3	27/01/2025 14:22	28/01/2025 09:50	INTERNA;NAO PROGRAMADA;MEIO AMBIENTE;VENTO	240	1	98342	19,46
1573	390	13977511-1	1	2025	12947	NAC 0103	NAC	1	3	27/01/2025 14:23	28/01/2025 02:37	INTERNA;NAO PROGRAMADA;MEIO AMBIENTE;ARVORE OU VEGETACAO	13800	37	112370	452,44
1574	390	13977516-1	1	2025	12838	AUT 0104	AUT	1	3	27/01/2025 14:12	27/01/2025 17:00	INTERNA;NAO PROGRAMADA;MEIO AMBIENTE;ARVORE OU VEGETACAO	13800	21	71017	58,52
1575	390	13977566-1	1	2025	12967	RBO 0108	RBO	1	3	27/01/2025 14:33	27/01/2025 19:49	INTERNA;NAO PROGRAMADA;MEIO AMBIENTE;ARVORE OU VEGETACAO	13800	381	85493	957,60
1576	390	13977583-1	1	2025	12997	VPR 0108	VPR	1	3	27/01/2025 14:37	27/01/2025 16:20	INTERNA;NAO PROGRAMADA;MEIO AMBIENTE;ARVORE OU VEGETACAO	13800	396	79765	678,92
1577	390	13977596-1	1	2025	16580	IVI 0104	IVI	1	3	27/01/2025 14:38	27/01/2025 21:17	INTERNA;NAO PROGRAMADA;MEIO AMBIENTE;VENTO	13800	10	72789	66,50
1578	390	13977602-1	1	2025	16592	VGR 2301	VGR	1	3	27/01/2025 14:40	27/01/2025 18:47	INTERNA;NAO PROGRAMADA;MEIO AMBIENTE;ARVORE OU VEGETACAO	23000	3919	21276	6074,00
1579	390	13977627-1	1	2025	12954	PSD 0106	PSD	1	3	27/01/2025 14:46	28/01/2025 11:05	INTERNA;NAO PROGRAMADA;MEIO AMBIENTE;ARVORE OU VEGETACAO	13800	1	70477	20,32
1580	390	13977631-1	1	2025	12835	ANC 0105	ANC	1	3	27/01/2025 14:47	28/01/2025 02:55	INTERNA;NAO PROGRAMADA;MEIO AMBIENTE;ARVORE OU VEGETACAO	13800	1	50220	12,14
1581	390	13977638-1	1	2025	16578	COT 0114	COT	1	3	27/01/2025 09:07	27/01/2025 16:35	INTERNA;NAO PROGRAMADA;MEIO AMBIENTE;ARVORE OU VEGETACAO	13800	58	44995	433,21
1582	390	13977647-1	1	2025	12951	PAN 0109	PAN	1	3	27/01/2025 14:51	28/01/2025 14:28	INTERNA;NAO PROGRAMADA;MEIO AMBIENTE;VENTO	240	1	49753	23,62
1583	390	13977664-1	1	2025	16605	SBC 0113	SBC	1	3	27/01/2025 14:55	28/01/2025 09:36	INTERNA;NAO PROGRAMADA;MEIO AMBIENTE;VENTO	240	2	84596	37,37
1584	390	13977671-1	1	2025	16588	PPU 0106	PPU	1	3	27/01/2025 14:56	27/01/2025 17:37	INTERNA;NAO PROGRAMADA;MEIO AMBIENTE;ARVORE OU VEGETACAO	240	1	54129	2,68
1585	390	13977709-1	1	2025	12845	BAR 0104	BAR	1	3	27/01/2025 15:07	27/01/2025 16:17	INTERNA;NAO PROGRAMADA;MEIO AMBIENTE;VENTO	13800	2681	120759	3121,88
1586	390	13977720-1	1	2025	12882	CTL 0107	CTL	1	3	27/01/2025 15:11	27/01/2025 17:06	INTERNA;NAO PROGRAMADA;MEIO AMBIENTE;DESCARGA ATMOSFERICA	13800	104	64243	199,94



1587	390	13977732-1	1	2025	12926	JCI 0104	JCI	1	3	27/01/2025 15:13	27/01/2025 16:00	INTERNA;NAO PROGRAMADA;MEIO AMBIENTE;VENTO	240	2	41850	1,54
1588	390	13977743-1	1	2025	15837	EMB 0114	EMB	1	3	27/01/2025 15:16	27/01/2025 18:37	INTERNA;NAO PROGRAMADA;MEIO AMBIENTE;ARVORE OU VEGETACAO	240	1	158324	3,36
1589	390	13977813-1	1	2025	15834	ITP 0102	ITP	1	3	27/01/2025 15:30	27/01/2025 20:12	INTERNA;NAO PROGRAMADA;MEIO AMBIENTE;ARVORE OU VEGETACAO	13800	1148	63654	1118,46
1590	390	13977818-1	1	2025	12853	BAL 0111	BAL	1	3	27/01/2025 15:31	28/01/2025 12:44	INTERNA;NAO PROGRAMADA;MEIO AMBIENTE;ARVORE OU VEGETACAO	240	1	71331	21,22
1591	390	13977833-1	1	2025	15826	MSA 0102	MSA	1	3	27/01/2025 15:34	27/01/2025 17:23	INTERNA;NAO PROGRAMADA;MEIO AMBIENTE;VENTO	240	3	92107	5,45
1592	390	13977836-1	1	2025	12927	JOR 0104	JOR	1	3	27/01/2025 15:34	28/01/2025 02:53	INTERNA;NAO PROGRAMADA;MEIO AMBIENTE;ARVORE OU VEGETACAO	13800	25	17040	295,42
1593	390	13977851-1	1	2025	12958	PNH 0109	PNH	1	3	27/01/2025 11:11	28/01/2025 11:07	INTERNA;NAO PROGRAMADA;MEIO AMBIENTE;ARVORE OU VEGETACAO	13800	21	28354	502,44
1594	390	13977855-1	1	2025	16598	CAC 2302	CAC	1	3	27/01/2025 15:38	27/01/2025 23:17	INTERNA;NAO PROGRAMADA;MEIO AMBIENTE;ARVORE OU VEGETACAO	23000	2	28167	15,29
1595	390	13977864-1	1	2025	16600	JAC 0102	JAC	1	3	27/01/2025 10:54	28/01/2025 09:10	INTERNA;NAO PROGRAMADA;MEIO AMBIENTE;ARVORE OU VEGETACAO	13800	9	64702	200,42
1596	390	13977877-1	1	2025	12928	JUQ 0103	JUQ	1	3	27/01/2025 15:43	28/01/2025 13:40	INTERNA;NAO PROGRAMADA;MEIO AMBIENTE;ARVORE OU VEGETACAO	13800	10	19477	219,43
1597	390	13977890-1	1	2025	15834	ITP 0115	ITP	1	3	27/01/2025 15:46	27/01/2025 23:44	INTERNA;NAO PROGRAMADA;MEIO AMBIENTE;ARVORE OU VEGETACAO	13800	20	63654	159,14
1598	390	13977911-1	1	2025	12895	COG 0113	COG	1	3	27/01/2025 08:38	27/01/2025 20:37	INTERNA;NAO PROGRAMADA;MEIO AMBIENTE;ARVORE OU VEGETACAO	240	1	57779	11,99
1599	390	13977920-1	1	2025	15817	ERM 0104	ERM	1	3	27/01/2025 15:53	28/01/2025 09:30	INTERNA;NAO PROGRAMADA;MEIO AMBIENTE;VENTO	240	5	92291	88,10
1600	390	13977926-1	1	2025	15821	TAI 0102	TAI	1	3	27/01/2025 15:53	27/01/2025 22:50	INTERNA;NAO PROGRAMADA;MEIO AMBIENTE;ARVORE OU VEGETACAO	13800	1272	97518	4301,83
1601	390	13977968-1	1	2025	12950	OSA 0113	OSA	1	3	27/01/2025 16:03	27/01/2025 17:46	INTERNA;NAO PROGRAMADA;MEIO AMBIENTE;VENTO	13800	1129	53838	1934,67
1602	390	13977982-1	1	2025	12868	CAA 0111	CAA	1	3	27/01/2025 16:04	28/01/2025 08:36	INTERNA;NAO PROGRAMADA;MEIO AMBIENTE;ARVORE OU VEGETACAO	240	1	58358	16,53
1603	390	13977999-1	1	2025	12934	MAT 0113	MAT	1	3	27/01/2025 16:07	28/01/2025 09:15	INTERNA;NAO PROGRAMADA;MEIO AMBIENTE;VENTO	240	5	139292	85,66
1604	390	13978000-1	1	2025	12971	SMA 0102	SMA	1	3	27/01/2025 16:05	27/01/2025 22:15	INTERNA;NAO PROGRAMADA;MEIO AMBIENTE;ARVORE OU VEGETACAO	13800	97	100114	596,38
1605	390	13978045-1	1	2025	12996	VPC 0110	VPC	1	3	27/01/2025 16:17	27/01/2025 17:53	INTERNA;NAO PROGRAMADA;MEIO AMBIENTE;VENTO	13800	5129	62075	2506,79
1606	390	13978076-1	1	2025	16581	JAN 0112	JAN	1	3	27/01/2025 16:22	27/01/2025 19:41	INTERNA;NAO PROGRAMADA;MEIO AMBIENTE;ARVORE OU VEGETACAO	240	1	80705	3,32
1607	390	13978081-1	1	2025	12862	BUT 0112	BUT	1	3	27/01/2025 16:23	27/01/2025 19:42	INTERNA;NAO PROGRAMADA;MEIO AMBIENTE;VENTO	13800	70	30206	217,14
1608	390	13978082-1	1	2025	16590	TAM 0102	TAM	1	3	27/01/2025 16:23	28/01/2025 01:15	INTERNA;NAO PROGRAMADA;MEIO AMBIENTE;ARVORE OU VEGETACAO	13800	73	12802	646,84
1609	390	13978098-1	1	2025	12843	BFU 0109	BFU	1	3	27/01/2025 16:26	28/01/2025 04:15	INTERNA;NAO PROGRAMADA;MEIO AMBIENTE;ARVORE OU VEGETACAO	13800	15	50308	177,18
1610	390	13978106-1	1	2025	12929	LAP 0109	LAP	1	3	27/01/2025 16:27	27/01/2025 19:56	INTERNA;NAO PROGRAMADA;MEIO AMBIENTE;VENTO	13800	61	35051	212,25
1611	390	13978109-1	1	2025	12982	TMR 0106	TMR	1	3	27/01/2025 16:28	27/01/2025 18:50	INTERNA;NAO PROGRAMADA;MEIO AMBIENTE;ARVORE OU VEGETACAO	13800	532	50721	1265,27
1612	390	13978110-1	1	2025	16593	IMG 0104	IMG	1	3	27/01/2025 10:30	27/01/2025 15:52	INTERNA;NAO PROGRAMADA;MEIO AMBIENTE;ARVORE OU VEGETACAO	13800	2	107622	10,73
1613	390	13978157-1	1	2025	12927	JOR 0103	JOR	1	3	27/01/2025 16:38	27/01/2025 22:10	INTERNA;NAO PROGRAMADA;MEIO AMBIENTE;ARVORE OU VEGETACAO	13800	29	17040	160,16



1614	390	13978158-1	1	2025	15817	ERM 0106	ERM	1	3	27/01/2025 16:38	27/01/2025 20:25	INTERNA;NAO PROGRAMADA;MEIO AMBIENTE;ARVORE OU VEGETACAO	13800	211	92291	797,17
1615	390	13978165-1	1	2025	12958	PNH 0106	PNH	1	3	27/01/2025 16:33	28/01/2025 01:06	INTERNA;NAO PROGRAMADA;MEIO AMBIENTE;ARVORE OU VEGETACAO	13800	24	28354	205,08
1616	390	13978174-1	1	2025	12928	JUQ 0103	JUQ	1	3	27/01/2025 16:41	27/01/2025 22:00	INTERNA;NAO PROGRAMADA;MEIO AMBIENTE;ARVORE OU VEGETACAO	13800	5	19477	26,52
1617	390	13978185-1	1	2025	16593	VAR 0105	VAR	1	3	27/01/2025 16:14	27/01/2025 22:00	INTERNA;NAO PROGRAMADA;MEIO AMBIENTE;ARVORE OU VEGETACAO	13800	65	107622	374,45
1618	390	13978187-1	1	2025	15822	TSE 0102	TSE	1	3	27/01/2025 16:45	27/01/2025 20:15	INTERNA;NAO PROGRAMADA;MEIO AMBIENTE;ARVORE OU VEGETACAO	13800	1649	125707	4976,51
1619	390	13978222-1	1	2025	15834	ITP 0102	ITP	1	3	27/01/2025 16:53	28/01/2025 14:24	INTERNA;NAO PROGRAMADA;MEIO AMBIENTE;DESCARGA ATMOSFERICA	240	1	63654	21,53
1620	390	13978229-1	1	2025	12853	BAL 0110	BAL	1	3	27/01/2025 16:54	28/01/2025 12:43	INTERNA;NAO PROGRAMADA;MEIO AMBIENTE;VENTO	240	1	71331	19,81
1621	390	13978233-1	1	2025	12845	BAR 0108	BAR	1	3	27/01/2025 16:54	28/01/2025 09:54	INTERNA;NAO PROGRAMADA;MEIO AMBIENTE;VENTO	240	1	120759	16,99
1622	390	13978269-1	1	2025	16598	CAC 2302	CAC	1	3	27/01/2025 15:11	27/01/2025 20:56	INTERNA;NAO PROGRAMADA;MEIO AMBIENTE;ARVORE OU VEGETACAO	23000	296	28167	1760,28
1623	390	13978280-1	1	2025	12999	VTA 0105	VTA	1	3	27/01/2025 17:05	28/01/2025 10:57	INTERNA;NAO PROGRAMADA;MEIO AMBIENTE;VENTO	240	1	68392	17,87
1624	390	13978292-1	1	2025	15833	ITN 0106	ITN	1	3	27/01/2025 17:07	28/01/2025 10:40	INTERNA;NAO PROGRAMADA;MEIO AMBIENTE;VENTO	240	2	100631	41,10
1625	390	13978331-1	1	2025	12996	VPC 0110	VPC	1	3	27/01/2025 17:15	28/01/2025 09:21	INTERNA;NAO PROGRAMADA;MEIO AMBIENTE;VENTO	13800	116	62075	1867,02
1626	390	13978343-1	1	2025	12960	PRI 0112	PRI	1	3	27/01/2025 17:18	27/01/2025 22:26	INTERNA;NAO PROGRAMADA;MEIO AMBIENTE;ARVORE OU VEGETACAO	240	4	76968	20,49
1627	390	13978393-1	1	2025	15817	ERM 0108	ERM	1	3	27/01/2025 17:30	28/01/2025 11:48	INTERNA;NAO PROGRAMADA;MEIO AMBIENTE;VENTO	240	2	92291	36,60
1628	390	13978405-1	1	2025	12997	VPR 0102	VPR	1	3	27/01/2025 17:34	28/01/2025 10:02	INTERNA;NAO PROGRAMADA;MEIO AMBIENTE;VENTO	13800	1	79765	16,47
1629	390	13978414-1	1	2025	15823	SAM 0104	SAM	1	3	27/01/2025 17:37	27/01/2025 21:28	INTERNA;NAO PROGRAMADA;MEIO AMBIENTE;ARVORE OU VEGETACAO	240	1	53823	3,84
1630	390	13978429-1	1	2025	12928	JUQ 0106	JUQ	1	3	27/01/2025 15:55	28/01/2025 19:20	INTERNA;NAO PROGRAMADA;MEIO AMBIENTE;ARVORE OU VEGETACAO	13800	2	19477	54,81
1631	390	13978468-1	1	2025	12907	EGU 0104	EGU	1	3	27/01/2025 17:50	28/01/2025 10:53	INTERNA;NAO PROGRAMADA;MEIO AMBIENTE;ARVORE OU VEGETACAO	13800	9	21565	153,35
1632	390	13978471-1	1	2025	15823	SAM 0103	SAM	1	3	27/01/2025 17:48	28/01/2025 00:10	INTERNA;NAO PROGRAMADA;MEIO AMBIENTE;ARVORE OU VEGETACAO	13800	104	53823	662,42
1633	390	13978488-1	1	2025	12997	VPR 0106	VPR	1	3	27/01/2025 17:55	28/01/2025 16:12	INTERNA;NAO PROGRAMADA;MEIO AMBIENTE;VENTO	13800	419	79765	1057,98
1634	390	13978531-1	1	2025	12930	LEO 0102	LEO	1	3	27/01/2025 18:06	28/01/2025 13:06	INTERNA;NAO PROGRAMADA;MEIO AMBIENTE;VENTO	240	59	38054	588,22
1635	390	13978539-1	1	2025	12948	NMU 0102	NMU	1	3	27/01/2025 18:08	28/01/2025 11:06	INTERNA;NAO PROGRAMADA;MEIO AMBIENTE;VENTO	240	1	15174	0,06
1636	390	13978547-1	1	2025	12997	VPR 0111	VPR	1	3	27/01/2025 15:42	27/01/2025 19:45	INTERNA;NAO PROGRAMADA;MEIO AMBIENTE;ARVORE OU VEGETACAO	240	1	79765	4,05
1637	390	13978563-1	1	2025	12993	VGU 0110	VGU	1	3	27/01/2025 18:13	27/01/2025 22:37	INTERNA;NAO PROGRAMADA;MEIO AMBIENTE;ARVORE OU VEGETACAO	13800	777	23293	3416,86
1638	390	13978565-1	1	2025	16591	TUC 0103	TUC	1	3	27/01/2025 18:15	28/01/2025 13:25	INTERNA;NAO PROGRAMADA;MEIO AMBIENTE;VENTO	13800	88	51840	307,88
1639	390	13978581-1	1	2025	15829	MPA 0107	MPA	1	3	27/01/2025 18:17	28/01/2025 13:37	INTERNA;NAO PROGRAMADA;MEIO AMBIENTE;VENTO	240	3	80204	57,99
1640	390	13978584-1	1	2025	16583	MAU 0112	MAU	1	3	27/01/2025 18:17	28/01/2025 08:35	INTERNA;NAO PROGRAMADA;MEIO AMBIENTE;VENTO	240	6	90159	85,73



1641	390	13978605-1	1	2025	15842	BAV 0102	BAV	1	3	27/01/2025 18:24	28/01/2025 18:25	INTERNA;NAO PROGRAMADA;MEIO AMBIENTE;ARVORE OU VEGETACAO	240	2	69458	48,06
1642	390	13978607-1	1	2025	15827	MAZ 0113	MAZ	1	3	27/01/2025 18:24	27/01/2025 20:20	INTERNA;NAO PROGRAMADA;MEIO AMBIENTE;ARVORE OU VEGETACAO	13800	435	154364	844,02
1643	390	13978622-1	1	2025	15821	TAI 0106	TAI	1	3	27/01/2025 18:26	28/01/2025 14:00	INTERNA;NAO PROGRAMADA;MEIO AMBIENTE;VENTO	13800	3	97518	58,66
1644	390	13978628-1	1	2025	12934	MAT 0113	MAT	1	3	27/01/2025 18:28	28/01/2025 10:26	INTERNA;NAO PROGRAMADA;MEIO AMBIENTE;VENTO	240	1	139292	15,98
1645	390	13978636-1	1	2025	12892	COI 0107	COI	1	3	27/01/2025 18:30	28/01/2025 09:28	INTERNA;NAO PROGRAMADA;MEIO AMBIENTE;VENTO	240	1	28393	14,96
1646	390	13978668-1	1	2025	15817	ERM 0108	ERM	1	3	27/01/2025 18:38	28/01/2025 11:38	INTERNA;NAO PROGRAMADA;MEIO AMBIENTE;VENTO	240	3	92291	51,02
1647	390	13978670-1	1	2025	12882	CTL 0108	CTL	1	3	27/01/2025 18:38	28/01/2025 18:50	INTERNA;NAO PROGRAMADA;MEIO AMBIENTE;ARVORE OU VEGETACAO	13800	224	64243	1632,34
1648	390	13978689-1	1	2025	15834	ITP 0111	ITP	1	3	27/01/2025 18:43	28/01/2025 01:23	INTERNA;NAO PROGRAMADA;MEIO AMBIENTE;ARVORE OU VEGETACAO	240	1	63654	6,67
1649	390	13978692-1	1	2025	12957	PER 0105	PER	1	3	27/01/2025 18:44	27/01/2025 19:49	INTERNA;NAO PROGRAMADA;MEIO AMBIENTE;ARVORE OU VEGETACAO	13800	4180	104304	2408,40
1650	390	13978730-1	1	2025	12966	RPI 0109	RPI	1	3	27/01/2025 18:57	28/01/2025 09:49	INTERNA;NAO PROGRAMADA;MEIO AMBIENTE;VENTO	240	1	69202	1,43
1651	390	13978759-1	1	2025	12952	PRE 0103	PRE	1	3	27/01/2025 19:06	28/01/2025 01:56	INTERNA;NAO PROGRAMADA;MEIO AMBIENTE;ARVORE OU VEGETACAO	13800	6	39688	41,00
1652	390	13978762-1	1	2025	12927	JOR 0104	JOR	1	3	27/01/2025 19:06	28/01/2025 15:40	INTERNA;NAO PROGRAMADA;MEIO AMBIENTE;ARVORE OU VEGETACAO	13800	0	17040	0,00
1653	390	13978764-1	1	2025	12951	PAN 0109	PAN	1	3	27/01/2025 19:07	28/01/2025 17:03	INTERNA;NAO PROGRAMADA;MEIO AMBIENTE;VENTO	13800	3	49753	65,82
1654	390	13978769-1	1	2025	16606	SER 0103	SER	1	3	27/01/2025 19:08	28/01/2025 01:33	INTERNA;NAO PROGRAMADA;MEIO AMBIENTE;ARVORE OU VEGETACAO	13800	104	18653	667,48
1655	390	13978775-1	1	2025	12987	UTI 0105	UTI	1	3	27/01/2025 19:09	27/01/2025 22:14	INTERNA;NAO PROGRAMADA;MEIO AMBIENTE;ARVORE OU VEGETACAO	13800	92	68195	282,67
1656	390	13978778-1	1	2025	16595	ALP 0109	ALP	1	3	27/01/2025 19:10	28/01/2025 14:00	INTERNA;NAO PROGRAMADA;MEIO AMBIENTE;ARVORE OU VEGETACAO	240	1	39482	18,85
1657	390	13978783-1	1	2025	16578	COT 0114	COT	1	3	27/01/2025 19:10	27/01/2025 22:29	INTERNA;NAO PROGRAMADA;MEIO AMBIENTE;ARVORE OU VEGETACAO	240	1	44995	3,31
1658	390	13978784-1	1	2025	15835	ITA 0110	ITA	1	3	27/01/2025 19:11	28/01/2025 04:36	INTERNA;NAO PROGRAMADA;MEIO AMBIENTE;ARVORE OU VEGETACAO	13800	770	22285	3993,43
1659	390	13978791-1	1	2025	17112	CAM 0103	CAM	1	3	27/01/2025 19:14	28/01/2025 06:11	INTERNA;NAO PROGRAMADA;MEIO AMBIENTE;ARVORE OU VEGETACAO	240	4	53051	43,79
1660	390	13978796-1	1	2025	12950	OSA 0109	OSA	1	3	27/01/2025 19:16	27/01/2025 22:10	INTERNA;NAO PROGRAMADA;MEIO AMBIENTE;ARVORE OU VEGETACAO	13800	196	53838	568,13
1661	390	13978806-1	1	2025	15821	TAI 0105	TAI	1	3	27/01/2025 19:18	28/01/2025 00:38	INTERNA;NAO PROGRAMADA;MEIO AMBIENTE;ARVORE OU VEGETACAO	13800	77	97518	55,87
1662	390	13978815-1	1	2025	12936	MEN 0108	MEN	1	3	27/01/2025 19:20	28/01/2025 10:00	INTERNA;NAO PROGRAMADA;MEIO AMBIENTE;VENTO	13800	730	19797	10711,03
1663	390	13978819-1	1	2025	16578	COT 0109	COT	1	3	27/01/2025 19:21	27/01/2025 22:20	INTERNA;NAO PROGRAMADA;MEIO AMBIENTE;ARVORE OU VEGETACAO	13800	221	44995	657,05
1664	390	13978840-1	1	2025	16581	JAN 0104	JAN	1	3	27/01/2025 19:27	28/01/2025 11:52	INTERNA;NAO PROGRAMADA;MEIO AMBIENTE;VENTO	240	6	80705	5,59
1665	390	13978857-1	1	2025	12952	PRE 0108	PRE	1	3	27/01/2025 19:32	28/01/2025 01:08	INTERNA;NAO PROGRAMADA;MEIO AMBIENTE;ARVORE OU VEGETACAO	13800	37	39688	206,92
1666	390	13978862-1	1	2025	12862	BUT 0115	BUT	1	3	27/01/2025 19:34	27/01/2025 22:17	INTERNA;NAO PROGRAMADA;MEIO AMBIENTE;ARVORE OU VEGETACAO	240	1	30206	2,72
1667	390	13978868-1	1	2025	15836	GPR 0102	GPR	1	3	27/01/2025 19:36	29/01/2025 03:00	INTERNA;NAO PROGRAMADA;MEIO AMBIENTE;ARVORE OU VEGETACAO	13800	69	66661	129,68



1668	390	13978921-1	1	2025	12928	JUQ 0103	JUQ	1	3	27/01/2025 19:47	28/01/2025 14:36	INTERNA;NAO PROGRAMADA;MEIO AMBIENTE;ARVORE OU VEGETACAO	13800	1	19477	18,82
1669	390	13978927-1	1	2025	12952	PRE 0108	PRE	1	3	27/01/2025 19:48	28/01/2025 04:14	INTERNA;NAO PROGRAMADA;MEIO AMBIENTE;ARVORE OU VEGETACAO	240	1	39688	8,43
1670	390	13978949-1	1	2025	16578	COT 0116	COT	1	3	27/01/2025 19:56	28/01/2025 03:10	INTERNA;NAO PROGRAMADA;MEIO AMBIENTE;ARVORE OU VEGETACAO	13800	11	44995	79,51
1671	390	13978954-1	1	2025	16578	COT 0115	COT	1	3	27/01/2025 19:57	27/01/2025 23:30	INTERNA;NAO PROGRAMADA;MEIO AMBIENTE;ARVORE OU VEGETACAO	13800	2	44995	7,06
1672	390	13978971-1	1	2025	12971	SMA 0104	SMA	1	3	27/01/2025 20:03	28/01/2025 14:21	INTERNA;NAO PROGRAMADA;MEIO AMBIENTE;VENTO	240	2	100114	0,69
1673	390	13978974-1	1	2025	12971	SMA 0108	SMA	1	3	27/01/2025 20:05	28/01/2025 16:40	INTERNA;NAO PROGRAMADA;MEIO AMBIENTE;ARVORE OU VEGETACAO	13800	52	100114	1070,46
1674	390	13978990-1	1	2025	16583	MAU 0112	MAU	1	3	27/01/2025 20:08	28/01/2025 12:01	INTERNA;NAO PROGRAMADA;MEIO AMBIENTE;ARVORE OU VEGETACAO	240	101	90159	1603,68
1675	390	13979008-1	1	2025	12999	VTA 0104	VTA	1	3	27/01/2025 20:13	28/01/2025 03:32	INTERNA;NAO PROGRAMADA;MEIO AMBIENTE;VENTO	13800	117	68392	854,30
1676	390	13979019-1	1	2025	12952	PRE 0111	PRE	1	3	27/01/2025 19:07	27/01/2025 23:46	INTERNA;NAO PROGRAMADA;MEIO AMBIENTE;VENTO	13800	81	39688	376,79
1677	390	13979037-1	1	2025	16591	TUC 0108	TUC	1	3	27/01/2025 20:26	28/01/2025 12:12	INTERNA;NAO PROGRAMADA;MEIO AMBIENTE;VENTO	13800	1	51840	15,77
1678	390	13979073-1	1	2025	12900	CUP 0108	CUP	1	3	27/01/2025 14:14	27/01/2025 21:20	INTERNA;NAO PROGRAMADA;MEIO AMBIENTE;ARVORE OU VEGETACAO	240	2	109110	14,17
1679	390	13979103-1	1	2025	12981	TMO 0107	TMO	1	3	27/01/2025 20:56	28/01/2025 14:25	INTERNA;NAO PROGRAMADA;MEIO AMBIENTE;VENTO	240	1	50304	17,48
1680	390	13979105-1	1	2025	12922	ITR 0102	ITR	1	3	27/01/2025 20:57	28/01/2025 11:38	INTERNA;NAO PROGRAMADA;MEIO AMBIENTE;VENTO	240	15	101415	220,21
1681	390	13979116-1	1	2025	12934	MAT 0110	MAT	1	3	27/01/2025 21:03	28/01/2025 12:30	INTERNA;NAO PROGRAMADA;MEIO AMBIENTE;VENTO	240	2	139292	30,90
1682	390	13979139-1	1	2025	16599	GVI 0109	GVI	1	3	27/01/2025 21:12	28/01/2025 11:54	INTERNA;NAO PROGRAMADA;MEIO AMBIENTE;VENTO	240	1	104629	14,71
1683	390	13979145-1	1	2025	16599	GVI 0106	GVI	1	3	27/01/2025 21:16	28/01/2025 16:26	INTERNA;NAO PROGRAMADA;MEIO AMBIENTE;ARVORE OU VEGETACAO	240	1	104629	19,17
1684	390	13979147-1	1	2025	16585	MBE 0104	MBE	1	3	27/01/2025 21:17	28/01/2025 17:00	INTERNA;NAO PROGRAMADA;MEIO AMBIENTE;ARVORE OU VEGETACAO	240	1	109627	19,71
1685	390	13979155-1	1	2025	12957	PER 0105	PER	1	3	27/01/2025 21:21	28/01/2025 09:32	INTERNA;NAO PROGRAMADA;MEIO AMBIENTE;VENTO	13800	3	104304	36,56
1686	390	13979176-1	1	2025	12930	LEO 0102	LEO	1	3	27/01/2025 21:32	27/01/2025 23:21	INTERNA;NAO PROGRAMADA;MEIO AMBIENTE;ARVORE OU VEGETACAO	240	1	38054	1,81
1687	390	13979210-1	1	2025	15814	JAG 0106	JAG	1	3	27/01/2025 21:44	27/01/2025 23:40	INTERNA;NAO PROGRAMADA;MEIO AMBIENTE;ARVORE OU VEGETACAO	13800	31	22899	59,87
1688	390	13979231-1	1	2025	16585	MBE 0110	MBE	1	3	27/01/2025 21:59	28/01/2025 05:45	INTERNA;NAO PROGRAMADA;MEIO AMBIENTE;ARVORE OU VEGETACAO	240	90	109627	354,00
1689	390	13979241-1	1	2025	12912	GNA 0106	GNA	1	3	27/01/2025 22:03	28/01/2025 10:48	INTERNA;NAO PROGRAMADA;MEIO AMBIENTE;VENTO	240	1	98342	12,76
1690	390	13979249-1	1	2025	15834	ITP 0107	ITP	1	3	27/01/2025 22:09	27/01/2025 23:35	INTERNA;NAO PROGRAMADA;MEIO AMBIENTE;VENTO	13800	2	63654	2,87
1691	390	13979253-1	1	2025	15837	EMB 0115	EMB	1	3	27/01/2025 22:12	28/01/2025 01:02	INTERNA;NAO PROGRAMADA;MEIO AMBIENTE;ARVORE OU VEGETACAO	13800	109	158324	309,17
1692	390	13979260-1	1	2025	16576	CPI 0110	CPI	1	3	27/01/2025 17:21	27/01/2025 22:15	INTERNA;NAO PROGRAMADA;MEIO AMBIENTE;VENTO	240	2	88134	9,80
1693	390	13979286-1	1	2025	16578	COT 0114	COT	1	3	27/01/2025 22:47	28/01/2025 04:52	INTERNA;NAO PROGRAMADA;MEIO AMBIENTE;ARVORE OU VEGETACAO	240	1	44995	6,08
1694	390	13979302-1	1	2025	16578	COT 0114	COT	1	3	27/01/2025 22:58	28/01/2025 02:25	INTERNA;NAO PROGRAMADA;MEIO AMBIENTE;ARVORE OU VEGETACAO	13800	190	44995	655,34



1695	390	13979305-1	1	2025	12823	SOC 0102	SOC	1	3	27/01/2025 21:36	28/01/2025 06:53	INTERNA;NAO PROGRAMADA;MEIO AMBIENTE;ARVORE OU VEGETACAO	13800	434	39064	3999,52
1696	390	13979306-1	1	2025	15839	CTA 0103	CTA	1	3	27/01/2025 23:02	28/01/2025 07:09	INTERNA;NAO PROGRAMADA;MEIO AMBIENTE;VENTO	240	2	54179	16,22
1697	390	13979317-1	1	2025	16580	IVI 0106	IVI	1	3	27/01/2025 23:09	28/01/2025 12:17	INTERNA;NAO PROGRAMADA;MEIO AMBIENTE;ARVORE OU VEGETACAO	13800	10	72789	131,35
1698	390	13979322-1	1	2025	15813	JKU 0110	JKU	1	3	27/01/2025 23:15	28/01/2025 15:28	INTERNA;NAO PROGRAMADA;MEIO AMBIENTE;VENTO	13800	48	26572	777,95
1699	390	13979376-1	1	2025	12966	RPI 0111	RPI	1	3	28/01/2025 00:39	28/01/2025 07:54	INTERNA;NAO PROGRAMADA;MEIO AMBIENTE;ARVORE OU VEGETACAO	13800	91	69202	555,53
1700	390	13979412-1	1	2025	12928	JUQ 0103	JUQ	1	3	28/01/2025 02:40	28/01/2025 17:00	INTERNA;NAO PROGRAMADA;MEIO AMBIENTE;VENTO	13800	24	19477	343,83
1701	390	13979413-1	1	2025	16598	CAC 2303	CAC	1	3	28/01/2025 02:41	28/01/2025 17:20	INTERNA;NAO PROGRAMADA;MEIO AMBIENTE;ARVORE OU VEGETACAO	23000	1	28167	14,64
1702	390	13979414-1	1	2025	15834	ITP 0111	ITP	1	3	27/01/2025 19:47	28/01/2025 08:50	INTERNA;NAO PROGRAMADA;MEIO AMBIENTE;ARVORE OU VEGETACAO	13800	37	63654	483,02
1703	390	13979418-1	1	2025	12952	PRE 0108	PRE	1	3	28/01/2025 02:58	28/01/2025 10:46	INTERNA;NAO PROGRAMADA;MEIO AMBIENTE;ARVORE OU VEGETACAO	13800	37	39688	288,66
1704	390	13979462-1	1	2025	16578	COT 0108	COT	1	3	28/01/2025 03:42	28/01/2025 08:40	INTERNA;NAO PROGRAMADA;MEIO AMBIENTE;ARVORE OU VEGETACAO	13800	54	44995	268,28
1705	390	13979479-1	1	2025	12958	PNH 0112	PNH	1	3	28/01/2025 05:22	28/01/2025 14:39	INTERNA;NAO PROGRAMADA;MEIO AMBIENTE;ARVORE OU VEGETACAO	13800	1	28354	9,28
1706	390	13979480-1	1	2025	12958	PNH 0104	PNH	1	3	28/01/2025 05:22	28/01/2025 10:05	INTERNA;NAO PROGRAMADA;MEIO AMBIENTE;ARVORE OU VEGETACAO	13800	92	28354	433,73
1707	390	13979492-1	1	2025	15827	MAZ 0107	MAZ	1	3	28/01/2025 05:48	28/01/2025 08:58	INTERNA;NAO PROGRAMADA;MEIO AMBIENTE;ARVORE OU VEGETACAO	13800	19	154364	59,89
1708	390	13979523-1	1	2025	16599	GVI 0107	GVI	1	3	28/01/2025 06:30	28/01/2025 10:44	INTERNA;NAO PROGRAMADA;MEIO AMBIENTE;VENTO	240	2	104629	2,31
1709	390	13979530-1	1	2025	12993	VGU 0106	VGU	1	3	28/01/2025 06:31	28/01/2025 13:17	INTERNA;NAO PROGRAMADA;MEIO AMBIENTE;VENTO	240	1	23293	0,58
1710	390	13979547-1	1	2025	12907	EGU 0104	EGU	1	3	28/01/2025 06:52	28/01/2025 10:17	INTERNA;NAO PROGRAMADA;MEIO AMBIENTE;VENTO	13800	20	21565	68,28
1711	390	13979560-1	1	2025	12880	CVE 0107	CVE	1	3	28/01/2025 07:04	28/01/2025 11:42	INTERNA;NAO PROGRAMADA;MEIO AMBIENTE;VENTO	13800	39	37365	180,84
1712	390	13979566-1	1	2025	12936	MEN 0103	MEN	1	3	28/01/2025 07:10	28/01/2025 15:14	INTERNA;NAO PROGRAMADA;MEIO AMBIENTE;VENTO	240	1	19797	0,13
1713	390	13979607-1	1	2025	12928	JUQ 0107	JUQ	1	3	28/01/2025 07:31	28/01/2025 19:29	INTERNA;NAO PROGRAMADA;MEIO AMBIENTE;ARVORE OU VEGETACAO	13800	20	19477	239,19
1714	390	13979624-1	1	2025	15834	ITP 0107	ITP	1	3	28/01/2025 07:40	28/01/2025 14:33	INTERNA;NAO PROGRAMADA;MEIO AMBIENTE;VENTO	13800	1	63654	6,88
1715	390	13979628-1	1	2025	16575	CAI 0106	CAI	1	3	28/01/2025 07:42	28/01/2025 10:51	INTERNA;NAO PROGRAMADA;MEIO AMBIENTE;DESCARGA ATMOSFERICA	13800	5	21599	15,73
1716	390	13979648-1	1	2025	16602	RTA 0103	RTA	1	3	28/01/2025 07:49	28/01/2025 11:09	INTERNA;NAO PROGRAMADA;MEIO AMBIENTE;ARVORE OU VEGETACAO	240	1	14846	3,34
1717	390	13979658-1	1	2025	12862	BUT 0102	BUT	1	3	28/01/2025 07:52	29/01/2025 02:10	INTERNA;NAO PROGRAMADA;MEIO AMBIENTE;ARVORE OU VEGETACAO	240	5	30206	91,46
1718	390	13979666-1	1	2025	16594	VME 0111	VME	1	3	28/01/2025 07:54	28/01/2025 18:00	INTERNA;NAO PROGRAMADA;MEIO AMBIENTE;ARVORE OU VEGETACAO	240	40	91841	223,98
1719	390	13979684-1	1	2025	16586	MON 0115	MON	1	3	28/01/2025 08:01	28/01/2025 10:01	INTERNA;NAO PROGRAMADA;MEIO AMBIENTE;ARVORE OU VEGETACAO	13800	81	39179	145,49
1720	390	13979686-1	1	2025	15817	ERM 0111	ERM	1	3	28/01/2025 08:01	28/01/2025 10:50	INTERNA;NAO PROGRAMADA;MEIO AMBIENTE;VENTO	13800	273	92291	769,48
1721	390	13979706-1	1	2025	12907	EGU 0103	EGU	1	3	28/01/2025 08:06	28/01/2025 12:56	INTERNA;NAO PROGRAMADA;MEIO AMBIENTE;ARVORE OU VEGETACAO	240	1	21565	4,83



1722	390	13979709-1	1	2025	15839	CTA 0111	CTA	1	3	28/01/2025 08:06	28/01/2025 10:06	INTERNA;NAO PROGRAMADA;MEIO AMBIENTE;VENTO	240	1	54179	2,00
1723	390	13979710-1	1	2025	12877	CRA 0102	CRA	1	3	28/01/2025 08:06	28/01/2025 11:08	INTERNA;NAO PROGRAMADA;MEIO AMBIENTE;VENTO	240	1	88337	3,03
1724	390	13979712-1	1	2025	12928	JUQ 0107	JUQ	1	3	28/01/2025 08:07	28/01/2025 10:57	INTERNA;NAO PROGRAMADA;MEIO AMBIENTE;VENTO	13800	2	19477	5,64
1725	390	13979716-1	1	2025	16580	ASE 0103	ASE	1	3	28/01/2025 08:08	28/01/2025 13:48	INTERNA;NAO PROGRAMADA;MEIO AMBIENTE;ARVORE OU VEGETACAO	240	1	72789	5,66
1726	390	13979733-1	1	2025	16593	VAR 0104	VAR	1	3	28/01/2025 08:13	28/01/2025 11:51	INTERNA;NAO PROGRAMADA;MEIO AMBIENTE;ARVORE OU VEGETACAO	13800	2	107622	7,27
1727	390	13979742-1	1	2025	12887	CLA 0108	CLA	1	3	28/01/2025 08:14	28/01/2025 14:20	INTERNA;NAO PROGRAMADA;MEIO AMBIENTE;VENTO	13800	17	56889	103,86
1728	390	13979773-1	1	2025	12862	BUT 0104	BUT	1	3	28/01/2025 08:21	28/01/2025 15:40	INTERNA;NAO PROGRAMADA;MEIO AMBIENTE;ARVORE OU VEGETACAO	240	1	30206	7,32
1729	390	13979783-1	1	2025	15837	EMB 0104	EMB	1	3	28/01/2025 08:24	28/01/2025 18:00	INTERNA;NAO PROGRAMADA;MEIO AMBIENTE;VENTO	240	1	158324	9,60
1730	390	13979785-1	1	2025	12982	TMR 0108	TMR	1	3	28/01/2025 08:24	28/01/2025 18:00	INTERNA;NAO PROGRAMADA;MEIO AMBIENTE;VENTO	240	47	50721	78,32
1731	390	13979804-1	1	2025	12837	ANB 0110	ANB	1	3	28/01/2025 07:45	28/01/2025 09:39	INTERNA;NAO PROGRAMADA;MEIO AMBIENTE;ARVORE OU VEGETACAO	13800	1666	47532	1971,43
1732	390	13979819-1	1	2025	16605	SBC 0104	SBC	1	3	28/01/2025 08:31	28/01/2025 15:44	INTERNA;NAO PROGRAMADA;MEIO AMBIENTE;VENTO	240	1	84596	7,22
1733	390	13979831-1	1	2025	12845	BAR 0109	BAR	1	3	28/01/2025 08:35	28/01/2025 15:57	INTERNA;NAO PROGRAMADA;MEIO AMBIENTE;DESCARGA ATMOSFERICA	240	1	120759	1,90
1734	390	13979835-1	1	2025	16602	RTA 0102	RTA	1	3	28/01/2025 08:35	28/01/2025 15:18	INTERNA;NAO PROGRAMADA;MEIO AMBIENTE;ARVORE OU VEGETACAO	13800	116	14846	207,43
1735	390	13979837-1	1	2025	12928	JUQ 0103	JUQ	1	3	28/01/2025 07:34	28/01/2025 17:00	INTERNA;NAO PROGRAMADA;MEIO AMBIENTE;ARVORE OU VEGETACAO	13800	50	19477	196,77
1736	390	13979906-1	1	2025	12928	JUQ 0103	JUQ	1	3	28/01/2025 08:53	28/01/2025 13:48	INTERNA;NAO PROGRAMADA;MEIO AMBIENTE;VENTO	240	1	19477	4,91
1737	390	13979911-1	1	2025	16583	MAU 0106	MAU	1	3	28/01/2025 08:55	28/01/2025 10:44	INTERNA;NAO PROGRAMADA;MEIO AMBIENTE;VENTO	240	1	90159	1,83
1738	390	13979917-1	1	2025	16576	CPI 0104	CPI	1	3	28/01/2025 08:56	28/01/2025 10:37	INTERNA;NAO PROGRAMADA;MEIO AMBIENTE;ARVORE OU VEGETACAO	240	1	88134	0,49
1739	390	13979923-1	1	2025	16578	COT 0108	COT	1	3	28/01/2025 08:47	28/01/2025 11:57	INTERNA;NAO PROGRAMADA;MEIO AMBIENTE;ARVORE OU VEGETACAO	13800	3	44995	9,48
1740	390	13979995-1	1	2025	15837	EMB 0106	EMB	1	3	28/01/2025 09:15	28/01/2025 11:54	INTERNA;NAO PROGRAMADA;MEIO AMBIENTE;ARVORE OU VEGETACAO	13800	174	158324	461,68
1741	390	13980014-1	1	2025	12993	VGU 0110	VGU	1	3	28/01/2025 09:20	28/01/2025 12:55	INTERNA;NAO PROGRAMADA;MEIO AMBIENTE;VENTO	240	1	23293	3,60
1742	390	13980018-1	1	2025	16581	JAN 0104	JAN	1	3	28/01/2025 09:20	28/01/2025 21:40	INTERNA;NAO PROGRAMADA;MEIO AMBIENTE;ARVORE OU VEGETACAO	13800	96	80705	1183,63
1743	390	13980036-1	1	2025	15817	ERM 0104	ERM	1	3	28/01/2025 09:24	28/01/2025 18:02	INTERNA;NAO PROGRAMADA;MEIO AMBIENTE;ARVORE OU VEGETACAO	240	2	92291	17,26
1744	390	13980043-1	1	2025	12964	REM 0109	REM	1	3	28/01/2025 09:25	29/01/2025 05:52	INTERNA;NAO PROGRAMADA;MEIO AMBIENTE;ARVORE OU VEGETACAO	240	1	52476	0,85
1745	390	13980063-1	1	2025	16581	JAN 0109	JAN	1	3	28/01/2025 09:29	28/01/2025 15:13	INTERNA;NAO PROGRAMADA;MEIO AMBIENTE;VENTO	240	2	80705	2,71
1746	390	13980070-1	1	2025	12900	CUP 0103	CUP	1	3	28/01/2025 09:31	28/01/2025 12:43	INTERNA;NAO PROGRAMADA;MEIO AMBIENTE;ARVORE OU VEGETACAO	13800	1	109110	3,21
1747	390	13980072-1	1	2025	15839	CTA 0104	CTA	1	3	28/01/2025 09:31	28/01/2025 10:31	INTERNA;NAO PROGRAMADA;MEIO AMBIENTE;VENTO	240	1	54179	0,09
1748	390	13980120-1	1	2025	12964	REM 0108	REM	1	3	28/01/2025 09:40	28/01/2025 11:37	INTERNA;NAO PROGRAMADA;MEIO AMBIENTE;ARVORE OU VEGETACAO	240	2	52476	3,90



1749	390	13980149-1	1	2025	16593	VAR 0104	VAR	1	3	28/01/2025 09:47	29/01/2025 16:10	INTERNA;NAO PROGRAMADA;MEIO AMBIENTE;ARVORE OU VEGETACAO	13800	64	107622	446,13
1750	390	13980172-1	1	2025	15832	LIM 0110	LIM	1	3	28/01/2025 09:51	28/01/2025 14:37	INTERNA;NAO PROGRAMADA;MEIO AMBIENTE;VENTO	240	1	60191	4,76
1751	390	13980212-1	1	2025	16585	MBE 0102	MBE	1	3	28/01/2025 10:01	28/01/2025 12:18	INTERNA;NAO PROGRAMADA;MEIO AMBIENTE;VENTO	240	1	109627	2,30
1752	390	13980232-1	1	2025	12983	TIR 0108	TIR	1	3	28/01/2025 10:04	28/01/2025 16:25	INTERNA;NAO PROGRAMADA;MEIO AMBIENTE;VENTO	240	1	124991	6,34
1753	390	13980279-1	1	2025	15822	TSE 0110	TSE	1	3	28/01/2025 10:15	29/01/2025 00:10	INTERNA;NAO PROGRAMADA;MEIO AMBIENTE;ARVORE OU VEGETACAO	240	1	125707	13,92
1754	390	13980285-1	1	2025	12934	MAT 0103	MAT	1	3	28/01/2025 10:17	28/01/2025 16:20	INTERNA;NAO PROGRAMADA;MEIO AMBIENTE;VENTO	240	3	139292	18,18
1755	390	13980286-1	1	2025	12882	CTL 0104	CTL	1	3	28/01/2025 10:17	28/01/2025 12:29	INTERNA;NAO PROGRAMADA;MEIO AMBIENTE;VENTO	240	1	64243	1,03
1756	390	13980299-1	1	2025	16579	GUM 0104	GUM	1	3	28/01/2025 10:19	28/01/2025 11:43	INTERNA;NAO PROGRAMADA;MEIO AMBIENTE;VENTO	240	1	82579	0,42
1757	390	13980306-1	1	2025	16598	CAC 2304	CAC	1	3	28/01/2025 10:16	28/01/2025 14:51	INTERNA;NAO PROGRAMADA;MEIO AMBIENTE;ARVORE OU VEGETACAO	13800	246	28167	1107,04
1758	390	13980311-1	1	2025	12983	TIR 0103	TIR	1	3	28/01/2025 10:21	28/01/2025 11:26	INTERNA;NAO PROGRAMADA;MEIO AMBIENTE;VENTO	13800	248	124991	269,56
1759	390	13980312-1	1	2025	16585	MBE 0113	MBE	1	3	28/01/2025 10:21	28/01/2025 13:00	INTERNA;NAO PROGRAMADA;MEIO AMBIENTE;ARVORE OU VEGETACAO	13800	269	109627	709,04
1760	390	13980327-1	1	2025	12928	JUQ 0102	JUQ	1	3	28/01/2025 10:23	28/01/2025 20:10	INTERNA;NAO PROGRAMADA;MEIO AMBIENTE;ARVORE OU VEGETACAO	240	1	19477	9,79
1761	390	13980336-1	1	2025	12887	CLA 0102	CLA	1	3	28/01/2025 10:24	28/01/2025 15:54	INTERNA;NAO PROGRAMADA;MEIO AMBIENTE;ARVORE OU VEGETACAO	13800	4	56889	22,01
1762	390	13980357-1	1	2025	15834	ITP 0108	ITP	1	3	28/01/2025 10:28	28/01/2025 15:30	INTERNA;NAO PROGRAMADA;MEIO AMBIENTE;ARVORE OU VEGETACAO	13800	3	63654	15,11
1763	390	13980358-1	1	2025	15833	ITN 0105	ITN	1	3	28/01/2025 10:28	28/01/2025 15:21	INTERNA;NAO PROGRAMADA;MEIO AMBIENTE;VENTO	240	3	100631	14,66
1764	390	13980369-1	1	2025	16575	CAI 0106	CAI	1	3	28/01/2025 10:30	28/01/2025 12:59	INTERNA;NAO PROGRAMADA;MEIO AMBIENTE;VENTO	13800	14	21599	34,80
1765	390	13980371-1	1	2025	15833	ITN 0103	ITN	1	3	28/01/2025 10:31	28/01/2025 15:41	INTERNA;NAO PROGRAMADA;MEIO AMBIENTE;VENTO	240	1	100631	5,17
1766	390	13980378-1	1	2025	12966	RPI 0107	RPI	1	3	28/01/2025 10:33	28/01/2025 12:52	INTERNA;NAO PROGRAMADA;MEIO AMBIENTE;VENTO	240	1	69202	1,27
1767	390	13980379-1	1	2025	12964	REM 0108	REM	1	3	28/01/2025 10:33	28/01/2025 19:49	INTERNA;NAO PROGRAMADA;MEIO AMBIENTE;VENTO	13800	48	52476	445,05
1768	390	13980408-1	1	2025	16594	VME 0112	VME	1	3	28/01/2025 10:37	28/01/2025 13:34	INTERNA;NAO PROGRAMADA;MEIO AMBIENTE;VENTO	240	1	91841	2,94
1769	390	13980410-1	1	2025	12947	NAC 0104	NAC	1	3	28/01/2025 10:38	28/01/2025 12:04	INTERNA;NAO PROGRAMADA;MEIO AMBIENTE;VENTO	240	1	112370	1,43
1770	390	13980412-1	1	2025	12892	COI 0102	COI	1	3	28/01/2025 10:39	28/01/2025 14:42	INTERNA;NAO PROGRAMADA;MEIO AMBIENTE;VENTO	240	1	28393	4,05
1771	390	13980420-1	1	2025	12887	CLA 0106	CLA	1	3	28/01/2025 10:41	28/01/2025 13:35	INTERNA;NAO PROGRAMADA;MEIO AMBIENTE;ARVORE OU VEGETACAO	13800	1	56889	2,88
1772	390	13980434-1	1	2025	12954	PSD 0110	PSD	1	3	28/01/2025 10:43	28/01/2025 14:06	INTERNA;NAO PROGRAMADA;MEIO AMBIENTE;DESCARGA ATMOSFERICA	240	3	70477	10,17
1773	390	13980459-1	1	2025	12973	SND 0113	SND	1	3	28/01/2025 10:47	28/01/2025 14:02	INTERNA;NAO PROGRAMADA;MEIO AMBIENTE;VENTO	240	1	52410	3,25
1774	390	13980466-1	1	2025	12964	REM 0109	REM	1	3	28/01/2025 10:49	28/01/2025 17:05	INTERNA;NAO PROGRAMADA;MEIO AMBIENTE;VENTO	13800	63	52476	394,56
1775	390	13980471-1	1	2025	12991	VEM 0107	VEM	1	3	28/01/2025 10:50	28/01/2025 18:47	INTERNA;NAO PROGRAMADA;MEIO AMBIENTE;VENTO	13800	1	77195	7,95
1776	390	13980472-1	1	2025	12934	MAT 0110	MAT	1	3	28/01/2025 10:50	28/01/2025 12:56	INTERNA;NAO PROGRAMADA;MEIO AMBIENTE;VENTO	240	2	139292	4,19



1777	390	13980477-1	1	2025	16581	JAN 0106	JAN	1	3	28/01/2025 10:51	28/01/2025 23:27	INTERNA;NAO PROGRAMADA;MEIO AMBIENTE;VENTO	13800	124	80705	1561,99
1778	390	13980525-1	1	2025	12936	MEN 0108	MEN	1	3	28/01/2025 10:59	28/01/2025 12:13	INTERNA;NAO PROGRAMADA;MEIO AMBIENTE;VENTO	240	1	19797	1,24
1779	390	13980545-1	1	2025	12957	PER 0112	PER	1	3	28/01/2025 11:05	29/01/2025 08:54	INTERNA;NAO PROGRAMADA;MEIO AMBIENTE;ARVORE OU VEGETACAO	240	1	104304	21,82
1780	390	13980612-1	1	2025	15830	MAD 0109	MAD	1	3	28/01/2025 11:18	29/01/2025 10:07	INTERNA;NAO PROGRAMADA;MEIO AMBIENTE;ARVORE OU VEGETACAO	240	1	103225	22,82
1781	390	13980631-1	1	2025	16579	GUM 0106	GUM	1	3	28/01/2025 11:23	28/01/2025 14:19	INTERNA;NAO PROGRAMADA;MEIO AMBIENTE;VENTO	240	1	82579	0,28
1782	390	13980636-1	1	2025	15817	ERM 0109	ERM	1	3	28/01/2025 11:24	28/01/2025 15:55	INTERNA;NAO PROGRAMADA;MEIO AMBIENTE;VENTO	240	2	92291	9,03
1783	390	13980664-1	1	2025	12877	CRA 0106	CRA	1	3	28/01/2025 11:32	28/01/2025 13:48	INTERNA;NAO PROGRAMADA;MEIO AMBIENTE;VENTO	240	1	88337	0,43
1784	390	13980679-1	1	2025	15834	ITP 0108	ITP	1	3	28/01/2025 11:34	28/01/2025 14:30	INTERNA;NAO PROGRAMADA;MEIO AMBIENTE;VENTO	240	1	63654	2,93
1785	390	13980726-1	1	2025	16578	COT 0108	COT	1	3	28/01/2025 11:42	28/01/2025 16:37	INTERNA;NAO PROGRAMADA;MEIO AMBIENTE;ARVORE OU VEGETACAO	240	1	44995	4,90
1786	390	13980766-1	1	2025	16576	CPI 0110	CPI	1	3	28/01/2025 11:54	28/01/2025 14:50	INTERNA;NAO PROGRAMADA;MEIO AMBIENTE;ARVORE OU VEGETACAO	13800	366	88134	1071,36
1787	390	13980770-1	1	2025	15834	ITP 0104	ITP	1	3	28/01/2025 11:55	28/01/2025 17:40	INTERNA;NAO PROGRAMADA;MEIO AMBIENTE;ARVORE OU VEGETACAO	240	1	63654	5,75
1788	390	13980775-1	1	2025	16603	ROS 0104	ROS	1	3	28/01/2025 11:55	28/01/2025 19:16	INTERNA;NAO PROGRAMADA;MEIO AMBIENTE;ARVORE OU VEGETACAO	240	1	39097	7,34
1789	390	13980793-1	1	2025	12880	CVE 0102	CVE	1	3	28/01/2025 11:59	28/01/2025 15:27	INTERNA;NAO PROGRAMADA;MEIO AMBIENTE;VENTO	240	3	37365	10,42
1790	390	13980797-1	1	2025	15834	ITP 0111	ITP	1	3	28/01/2025 12:00	29/01/2025 08:56	INTERNA;NAO PROGRAMADA;MEIO AMBIENTE;ARVORE OU VEGETACAO	13800	19	63654	397,64
1791	390	13980806-1	1	2025	16587	PAR 0108	PAR	1	3	28/01/2025 12:00	29/01/2025 21:11	INTERNA;NAO PROGRAMADA;MEIO AMBIENTE;ARVORE OU VEGETACAO	240	1	27017	33,18
1792	390	13980807-1	1	2025	12951	PAN 0111	PAN	1	3	28/01/2025 12:02	29/01/2025 00:12	INTERNA;NAO PROGRAMADA;MEIO AMBIENTE;ARVORE OU VEGETACAO	240	1	49753	12,15
1793	390	13980818-1	1	2025	15824	ORA 0102	ORA	1	3	28/01/2025 12:05	28/01/2025 17:12	INTERNA;NAO PROGRAMADA;MEIO AMBIENTE;VENTO	240	1	24946	0,45
1794	390	13980849-1	1	2025	12956	PEN 0115	PEN	1	3	28/01/2025 12:09	28/01/2025 16:46	INTERNA;NAO PROGRAMADA;MEIO AMBIENTE;VENTO	240	1	65301	4,62
1795	390	13980855-1	1	2025	13000	VIT 0114	VIT	1	3	28/01/2025 12:11	28/01/2025 18:42	INTERNA;NAO PROGRAMADA;MEIO AMBIENTE;ARVORE OU VEGETACAO	240	1	103253	6,52
1796	390	13980861-1	1	2025	12983	TIR 0108	TIR	1	3	28/01/2025 12:12	29/01/2025 01:01	INTERNA;NAO PROGRAMADA;MEIO AMBIENTE;VENTO	13800	1	124991	12,82
1797	390	13980867-1	1	2025	16598	CAC 2302	CAC	1	3	28/01/2025 12:14	28/01/2025 19:14	INTERNA;NAO PROGRAMADA;MEIO AMBIENTE;ARVORE OU VEGETACAO	23000	16	28167	15,08
1798	390	13980870-1	1	2025	16600	JAC 0103	JAC	1	3	28/01/2025 12:15	28/01/2025 15:07	INTERNA;NAO PROGRAMADA;MEIO AMBIENTE;VENTO	240	11	64702	31,46
1799	390	13980883-1	1	2025	16591	TUC 0103	TUC	1	3	27/01/2025 18:15	28/01/2025 18:00	INTERNA;NAO PROGRAMADA;MEIO AMBIENTE;ARVORE OU VEGETACAO	240	57	51840	107,30
1800	390	13980894-1	1	2025	13000	VIT 0107	VIT	1	3	28/01/2025 12:18	28/01/2025 16:00	INTERNA;NAO PROGRAMADA;MEIO AMBIENTE;ARVORE OU VEGETACAO	240	1	103253	3,69
1801	390	13980895-1	1	2025	12971	SMA 0104	SMA	1	3	28/01/2025 12:18	28/01/2025 17:54	INTERNA;NAO PROGRAMADA;MEIO AMBIENTE;VENTO	13800	85	100114	475,01
1802	390	13980902-1	1	2025	12947	NAC 0104	NAC	1	3	28/01/2025 12:21	28/01/2025 15:18	INTERNA;NAO PROGRAMADA;MEIO AMBIENTE;VENTO	240	28	112370	33,11
1803	390	13980903-1	1	2025	15817	ERM 0109	ERM	1	3	28/01/2025 12:21	28/01/2025 23:29	INTERNA;NAO PROGRAMADA;MEIO AMBIENTE;ARVORE OU VEGETACAO	240	1	92291	11,14



1804	390	13980921-1	1	2025	12853	BAL 0115	BAL	1	3	28/01/2025 12:26	28/01/2025 17:49	INTERNA;NAO PROGRAMADA;MEIO AMBIENTE;ARVORE OU VEGETACAO	13800	1182	71331	6372,95
1805	390	13980929-1	1	2025	12845	BAR 0112	BAR	1	3	28/01/2025 12:27	28/01/2025 16:44	INTERNA;NAO PROGRAMADA;MEIO AMBIENTE;VENTO	240	2	120759	8,57
1806	390	13980934-1	1	2025	15822	TSE 0110	TSE	1	3	28/01/2025 12:28	29/01/2025 02:44	INTERNA;NAO PROGRAMADA;MEIO AMBIENTE;ARVORE OU VEGETACAO	240	2	125707	28,52
1807	390	13980947-1	1	2025	12833	ANA 0110	ANA	1	3	28/01/2025 12:30	29/01/2025 02:21	INTERNA;NAO PROGRAMADA;MEIO AMBIENTE;ARVORE OU VEGETACAO	13800	30	13874	415,68
1808	390	13980949-1	1	2025	12928	JUQ 0103	JUQ	1	3	28/01/2025 12:30	28/01/2025 15:57	INTERNA;NAO PROGRAMADA;MEIO AMBIENTE;VENTO	13800	5	19477	17,22
1809	390	13980950-1	1	2025	16597	BAT 0105	BAT	1	3	28/01/2025 12:30	28/01/2025 15:55	INTERNA;NAO PROGRAMADA;MEIO AMBIENTE;ARVORE OU VEGETACAO	13800	4	32699	13,67
1810	390	13980986-1	1	2025	12853	BAL 0112	BAL	1	3	28/01/2025 12:37	28/01/2025 18:02	INTERNA;NAO PROGRAMADA;MEIO AMBIENTE;ARVORE OU VEGETACAO	240	1	71331	5,41
1811	390	13981011-1	1	2025	15827	MAZ 0105	MAZ	1	3	28/01/2025 12:42	28/01/2025 15:38	INTERNA;NAO PROGRAMADA;MEIO AMBIENTE;VENTO	240	1	154364	2,93
1812	390	13981034-1	1	2025	15833	ITN 0103	ITN	1	3	28/01/2025 12:48	28/01/2025 16:02	INTERNA;NAO PROGRAMADA;MEIO AMBIENTE;VENTO	240	1	100631	3,24
1813	390	13981054-1	1	2025	12838	AUT 0105	AUT	1	3	28/01/2025 12:55	29/01/2025 05:31	INTERNA;NAO PROGRAMADA;MEIO AMBIENTE;ARVORE OU VEGETACAO	240	2	71017	33,21
1814	390	13981056-1	1	2025	15829	MPA 0111	MPA	1	3	28/01/2025 12:55	28/01/2025 14:55	INTERNA;NAO PROGRAMADA;MEIO AMBIENTE;ARVORE OU VEGETACAO	13800	459	80204	915,32
1815	390	13981066-1	1	2025	16589	SAC 0110	SAC	1	3	28/01/2025 12:58	28/01/2025 16:09	INTERNA;NAO PROGRAMADA;MEIO AMBIENTE;ARVORE OU VEGETACAO	13800	157	48291	498,78
1816	390	13981072-1	1	2025	12987	UTI 0108	UTI	1	3	28/01/2025 13:00	28/01/2025 16:51	INTERNA;NAO PROGRAMADA;MEIO AMBIENTE;ARVORE OU VEGETACAO	13800	91	68195	68,20
1817	390	13981096-1	1	2025	12912	GNA 0115	GNA	1	3	28/01/2025 13:06	28/01/2025 14:44	INTERNA;NAO PROGRAMADA;MEIO AMBIENTE;VENTO	240	1	98342	1,64
1818	390	13981105-1	1	2025	15834	ITP 0111	ITP	1	3	28/01/2025 13:08	28/01/2025 22:06	INTERNA;NAO PROGRAMADA;MEIO AMBIENTE;ARVORE OU VEGETACAO	240	1	63654	8,96
1819	390	13981117-1	1	2025	12912	GNA 0112	GNA	1	3	28/01/2025 13:11	28/01/2025 15:24	INTERNA;NAO PROGRAMADA;MEIO AMBIENTE;VENTO	240	1	98342	2,22
1820	390	13981133-1	1	2025	12973	SND 0103	SND	1	3	28/01/2025 13:13	28/01/2025 15:37	INTERNA;NAO PROGRAMADA;MEIO AMBIENTE;VENTO	240	1	52410	2,40
1821	390	13981142-1	1	2025	12853	BAL 0115	BAL	1	3	28/01/2025 13:15	28/01/2025 18:37	INTERNA;NAO PROGRAMADA;MEIO AMBIENTE;VENTO	13800	145	71331	778,53
1822	390	13981153-1	1	2025	12971	SMA 0107	SMA	1	3	28/01/2025 13:16	29/01/2025 04:09	INTERNA;NAO PROGRAMADA;MEIO AMBIENTE;ARVORE OU VEGETACAO	240	1	100114	14,88
1823	390	13981160-1	1	2025	16579	GUM 0109	GUM	1	3	28/01/2025 13:17	28/01/2025 16:27	INTERNA;NAO PROGRAMADA;MEIO AMBIENTE;VENTO	13800	51	82579	161,40
1824	390	13981172-1	1	2025	12928	JUQ 0104	JUQ	1	3	28/01/2025 13:19	28/01/2025 19:05	INTERNA;NAO PROGRAMADA;MEIO AMBIENTE;VENTO	13800	1	19477	5,76
1825	390	13981178-1	1	2025	12866	CPE 0105	CPE	1	3	28/01/2025 13:20	28/01/2025 15:14	INTERNA;NAO PROGRAMADA;MEIO AMBIENTE;DESCARGA ATMOSFERICA	240	1	43384	1,91
1826	390	13981189-1	1	2025	12880	CVE 0107	CVE	1	3	28/01/2025 13:23	29/01/2025 00:13	INTERNA;NAO PROGRAMADA;MEIO AMBIENTE;VENTO	13800	39	37365	422,63
1827	390	13981214-1	1	2025	12986	TTI 0106	TTI	1	3	28/01/2025 13:30	28/01/2025 17:50	INTERNA;NAO PROGRAMADA;MEIO AMBIENTE;ARVORE OU VEGETACAO	13800	952	36424	2905,91
1828	390	13981280-1	1	2025	16603	ROS 0102	ROS	1	3	28/01/2025 13:42	28/01/2025 18:31	INTERNA;NAO PROGRAMADA;MEIO AMBIENTE;VENTO	240	1	39097	4,80
1829	390	13981287-1	1	2025	12966	RPI 0102	RPI	1	3	28/01/2025 13:43	28/01/2025 16:32	INTERNA;NAO PROGRAMADA;MEIO AMBIENTE;VENTO	240	1	69202	0,86
1830	390	13981301-1	1	2025	12877	CRA 0114	CRA	1	3	28/01/2025 13:47	28/01/2025 17:31	INTERNA;NAO PROGRAMADA;MEIO AMBIENTE;VENTO	13800	6040	88337	8996,50



1831	390	13981325-1	1	2025	16581	JAN 0110	JAN	1	3	28/01/2025 13:52	28/01/2025 15:52	INTERNA;NAO PROGRAMADA;MEIO AMBIENTE;VENTO	240	5	80705	10,03
1832	390	13981337-1	1	2025	12958	PNH 0112	PNH	1	3	28/01/2025 13:53	29/01/2025 06:28	INTERNA;NAO PROGRAMADA;MEIO AMBIENTE;ARVORE OU VEGETACAO	240	1	28354	16,59
1833	390	13981340-1	1	2025	12991	VEM 0110	VEM	1	3	28/01/2025 13:54	28/01/2025 15:49	INTERNA;NAO PROGRAMADA;MEIO AMBIENTE;ARVORE OU VEGETACAO	13800	3075	77195	1844,59
1834	390	13981347-1	1	2025	12877	CRA 0108	CRA	1	3	28/01/2025 13:55	28/01/2025 16:56	INTERNA;NAO PROGRAMADA;MEIO AMBIENTE;VENTO	240	1	88337	1,69
1835	390	13981403-1	1	2025	12966	RPI 0109	RPI	1	3	28/01/2025 14:08	28/01/2025 18:38	INTERNA;NAO PROGRAMADA;MEIO AMBIENTE;DESCARGA ATMOSFERICA	13800	153	69202	689,27
1836	390	13981438-1	1	2025	16592	VGR 2304	VGR	1	3	28/01/2025 14:16	28/01/2025 19:45	INTERNA;NAO PROGRAMADA;MEIO AMBIENTE;ARVORE OU VEGETACAO	23000	33	21276	181,03
1837	390	13981451-1	1	2025	15818	VFO 0107	VFO	1	3	28/01/2025 14:20	28/01/2025 15:41	INTERNA;NAO PROGRAMADA;MEIO AMBIENTE;ARVORE OU VEGETACAO	13800	514	70256	690,62
1838	390	13981472-1	1	2025	15837	EMB 0110	EMB	1	3	28/01/2025 14:24	28/01/2025 17:55	INTERNA;NAO PROGRAMADA;MEIO AMBIENTE;ARVORE OU VEGETACAO	13800	77	158324	269,82
1839	390	13981477-1	1	2025	16589	SAC 0103	SAC	1	3	28/01/2025 14:26	28/01/2025 15:37	INTERNA;NAO PROGRAMADA;MEIO AMBIENTE;ARVORE OU VEGETACAO	13800	820	48291	964,18
1840	390	13981490-1	1	2025	12947	NAC 0102	NAC	1	3	28/01/2025 14:29	28/01/2025 16:34	INTERNA;NAO PROGRAMADA;MEIO AMBIENTE;VENTO	240	4	112370	8,27
1841	390	13981532-1	1	2025	12954	PSD 0103	PSD	1	3	28/01/2025 14:37	28/01/2025 18:06	INTERNA;NAO PROGRAMADA;MEIO AMBIENTE;ARVORE OU VEGETACAO	13800	23189	70477	19447,87
1842	390	13981571-1	1	2025	15817	ERM 0105	ERM	1	3	28/01/2025 14:44	28/01/2025 17:33	INTERNA;NAO PROGRAMADA;MEIO AMBIENTE;VENTO	13800	170	92291	479,21
1843	390	13981593-1	1	2025	12874	CAP 0109	CAP	1	3	28/01/2025 14:47	28/01/2025 17:17	INTERNA;NAO PROGRAMADA;MEIO AMBIENTE;DESCARGA ATMOSFERICA	13800	45	45655	112,38
1844	390	13981599-1	1	2025	15832	TED 0103	TED	1	3	28/01/2025 14:48	28/01/2025 20:55	INTERNA;NAO PROGRAMADA;MEIO AMBIENTE;VENTO	13800	1	60191	6,10
1845	390	13981615-1	1	2025	15833	ITN 0103	ITN	1	3	28/01/2025 14:50	28/01/2025 16:56	INTERNA;NAO PROGRAMADA;MEIO AMBIENTE;VENTO	240	3	100631	6,29
1846	390	13981619-1	1	2025	15834	ITP 0107	ITP	1	3	28/01/2025 14:51	29/01/2025 03:59	INTERNA;NAO PROGRAMADA;MEIO AMBIENTE;ARVORE OU VEGETACAO	13800	16	63654	209,97
1847	390	13981638-1	1	2025	12969	SAB 0106	SAB	1	3	28/01/2025 14:55	28/01/2025 16:45	INTERNA;NAO PROGRAMADA;MEIO AMBIENTE;VENTO	13800	1	36287	1,82
1848	390	13981659-1	1	2025	12845	BAR 0113	BAR	1	3	28/01/2025 14:58	28/01/2025 23:57	INTERNA;NAO PROGRAMADA;MEIO AMBIENTE;VENTO	13800	260	120759	698,75
1849	390	13981666-1	1	2025	13000	VIT 0107	VIT	1	3	28/01/2025 12:26	28/01/2025 16:44	INTERNA;NAO PROGRAMADA;MEIO AMBIENTE;ARVORE OU VEGETACAO	240	2	103253	8,59
1850	390	13981748-1	1	2025	12947	NAC 0102	NAC	1	3	28/01/2025 15:16	28/01/2025 20:05	INTERNA;NAO PROGRAMADA;MEIO AMBIENTE;ARVORE OU VEGETACAO	240	60	112370	289,03
1851	390	13981753-1	1	2025	15829	MPA 0111	MPA	1	3	28/01/2025 15:17	28/01/2025 18:10	INTERNA;NAO PROGRAMADA;MEIO AMBIENTE;ARVORE OU VEGETACAO	13800	687	80204	1979,32
1852	390	13981762-1	1	2025	12928	JUQ 0103	JUQ	1	3	28/01/2025 15:19	28/01/2025 17:57	INTERNA;NAO PROGRAMADA;MEIO AMBIENTE;ARVORE OU VEGETACAO	240	1	19477	2,62
1853	390	13981773-1	1	2025	15837	EMB 0110	EMB	1	3	28/01/2025 15:21	28/01/2025 18:09	INTERNA;NAO PROGRAMADA;MEIO AMBIENTE;VENTO	13800	32	158324	89,31
1854	390	13981775-1	1	2025	12853	BAL 0112	BAL	1	3	28/01/2025 15:21	29/01/2025 08:45	INTERNA;NAO PROGRAMADA;MEIO AMBIENTE;ARVORE OU VEGETACAO	240	1	71331	17,40
1855	390	13981795-1	1	2025	12951	PAN 0108	PAN	1	3	28/01/2025 15:24	29/01/2025 08:54	INTERNA;NAO PROGRAMADA;MEIO AMBIENTE;VENTO	13800	5	49753	87,47
1856	390	13981796-1	1	2025	12958	PNH 0102	PNH	1	3	28/01/2025 15:25	29/01/2025 10:31	INTERNA;NAO PROGRAMADA;MEIO AMBIENTE;ARVORE OU VEGETACAO	240	1	28354	19,11
1857	390	13981802-1	1	2025	16576	CPI 0110	CPI	1	3	28/01/2025 15:25	28/01/2025 21:28	INTERNA;NAO PROGRAMADA;MEIO AMBIENTE;ARVORE OU VEGETACAO	240	1	88134	5,71



1858	390	13981816-1	1	2025	12960	PRI 0102	PRI	1	3	28/01/2025 15:27	29/01/2025 10:12	INTERNA;NAO PROGRAMADA;MEIO AMBIENTE;VENTO	240	3	76968	0,17
1859	390	13981870-1	1	2025	13000	VIT 0102	VIT	1	3	28/01/2025 15:34	28/01/2025 17:11	INTERNA;NAO PROGRAMADA;MEIO AMBIENTE;VENTO	240	1	103253	1,61
1860	390	13981878-1	1	2025	12954	PSD 0107	PSD	1	3	28/01/2025 15:38	29/01/2025 03:25	INTERNA;NAO PROGRAMADA;MEIO AMBIENTE;ARVORE OU VEGETACAO	240	2	70477	1,09
1861	390	13981890-1	1	2025	16599	GVI 0108	GVI	1	3	28/01/2025 15:39	29/01/2025 00:29	INTERNA;NAO PROGRAMADA;MEIO AMBIENTE;ARVORE OU VEGETACAO	240	1	104629	8,84
1862	390	13981929-1	1	2025	12877	CRA 0108	CRA	1	3	28/01/2025 15:47	28/01/2025 17:31	INTERNA;NAO PROGRAMADA;MEIO AMBIENTE;VENTO	240	1	88337	0,41
1863	390	13981936-1	1	2025	15834	ITP 0104	ITP	1	3	28/01/2025 15:48	29/01/2025 08:15	INTERNA;NAO PROGRAMADA;MEIO AMBIENTE;DESCARGA ATMOSFERICA	240	1	63654	16,45
1864	390	13981949-1	1	2025	12987	UTI 0110	UTI	1	3	28/01/2025 15:50	28/01/2025 21:19	INTERNA;NAO PROGRAMADA;MEIO AMBIENTE;ARVORE OU VEGETACAO	240	175	68195	416,56
1865	390	13981987-1	1	2025	12882	CTL 0110	CTL	1	3	28/01/2025 15:59	28/01/2025 18:27	INTERNA;NAO PROGRAMADA;MEIO AMBIENTE;VENTO	13800	192	64243	472,05
1866	390	13982009-1	1	2025	15829	MPA 0107	MPA	1	3	28/01/2025 16:03	29/01/2025 09:46	INTERNA;NAO PROGRAMADA;MEIO AMBIENTE;VENTO	240	3	80204	53,18
1867	390	13982048-1	1	2025	12952	PRE 0103	PRE	1	3	28/01/2025 16:11	28/01/2025 20:00	INTERNA;NAO PROGRAMADA;MEIO AMBIENTE;ARVORE OU VEGETACAO	13800	2	39688	7,61
1868	390	13982058-1	1	2025	15834	ITP 0109	ITP	1	3	28/01/2025 14:27	28/01/2025 22:53	INTERNA;NAO PROGRAMADA;MEIO AMBIENTE;ARVORE OU VEGETACAO	13800	36	63654	303,50
1869	390	13982059-1	1	2025	12999	VTA 0105	VTA	1	3	28/01/2025 16:14	29/01/2025 12:26	INTERNA;NAO PROGRAMADA;MEIO AMBIENTE;ARVORE OU VEGETACAO	240	1	68392	20,21
1870	390	13982060-1	1	2025	15834	ITP 0115	ITP	1	3	28/01/2025 16:14	29/01/2025 04:17	INTERNA;NAO PROGRAMADA;MEIO AMBIENTE;VENTO	13800	2	63654	24,09
1871	390	13982073-1	1	2025	16591	TUC 0104	TUC	1	3	28/01/2025 16:17	29/01/2025 15:54	INTERNA;NAO PROGRAMADA;MEIO AMBIENTE;VENTO	240	1	51840	23,62
1872	390	13982082-1	1	2025	12986	TTI 0106	TTI	1	3	28/01/2025 16:19	28/01/2025 23:58	INTERNA;NAO PROGRAMADA;MEIO AMBIENTE;VENTO	13800	61	36424	467,07
1873	390	13982095-1	1	2025	12911	GJU 0103	GJU	1	3	28/01/2025 16:21	28/01/2025 18:30	INTERNA;NAO PROGRAMADA;MEIO AMBIENTE;ARVORE OU VEGETACAO	240	1	25287	2,14
1874	390	13982096-1	1	2025	16601	PLA 0102	PLA	1	3	28/01/2025 16:21	28/01/2025 19:15	INTERNA;NAO PROGRAMADA;MEIO AMBIENTE;ARVORE OU VEGETACAO	240	2	20896	5,79
1875	390	13982105-1	1	2025	15834	ITP 0111	ITP	1	3	28/01/2025 16:22	28/01/2025 20:32	INTERNA;NAO PROGRAMADA;MEIO AMBIENTE;ARVORE OU VEGETACAO	13800	47	63654	195,15
1876	390	13982134-1	1	2025	17111	AMR 0103	AMR	1	3	28/01/2025 16:28	28/01/2025 18:15	INTERNA;NAO PROGRAMADA;MEIO AMBIENTE;VENTO	13800	30	22452	53,38
1877	390	13982169-1	1	2025	12956	PEN 0109	PEN	1	3	28/01/2025 16:35	28/01/2025 17:27	INTERNA;NAO PROGRAMADA;MEIO AMBIENTE;ARVORE OU VEGETACAO	240	1	65301	0,87
1878	390	13982221-1	1	2025	12880	CVE 0105	CVE	1	3	28/01/2025 16:47	28/01/2025 21:55	INTERNA;NAO PROGRAMADA;MEIO AMBIENTE;VENTO	13800	55	37365	205,78
1879	390	13982290-1	1	2025	12928	JUQ 0102	JUQ	1	3	28/01/2025 17:04	28/01/2025 22:20	INTERNA;NAO PROGRAMADA;MEIO AMBIENTE;ARVORE OU VEGETACAO	13800	5	19477	26,34
1880	390	13982305-1	1	2025	16594	VME 0112	VME	1	3	28/01/2025 17:06	28/01/2025 20:28	INTERNA;NAO PROGRAMADA;MEIO AMBIENTE;VENTO	13800	184	91841	620,13
1881	390	13982327-1	1	2025	12954	PSD 0106	PSD	1	3	28/01/2025 17:11	28/01/2025 19:35	INTERNA;NAO PROGRAMADA;MEIO AMBIENTE;VENTO	13800	194	70477	465,38
1882	390	13982359-1	1	2025	12973	SND 0111	SND	1	3	28/01/2025 17:20	28/01/2025 19:15	INTERNA;NAO PROGRAMADA;MEIO AMBIENTE;VENTO	240	1	52410	1,90
1883	390	13982364-1	1	2025	12976	SIL 0105	SIL	1	3	28/01/2025 17:22	29/01/2025 04:32	INTERNA;NAO PROGRAMADA;MEIO AMBIENTE;ARVORE OU VEGETACAO	240	2	51302	1,06
1884	390	13982376-1	1	2025	12892	COI 0105	COI	1	3	28/01/2025 17:25	29/01/2025 15:54	INTERNA;NAO PROGRAMADA;MEIO AMBIENTE;ARVORE OU VEGETACAO	13800	11	28393	7,79



1885	390	13982396-1	1	2025	15829	MPA 0108	MPA	1	3	28/01/2025 17:27	29/01/2025 09:07	INTERNA;NAO PROGRAMADA;MEIO AMBIENTE;VENTO	240	3	80204	47,00
1886	390	13982407-1	1	2025	12912	GNA 0113	GNA	1	3	28/01/2025 17:31	29/01/2025 10:09	INTERNA;NAO PROGRAMADA;MEIO AMBIENTE;ARVORE OU VEGETACAO	13800	1	98342	16,63
1887	390	13982417-1	1	2025	16598	CAC 2304	CAC	1	3	28/01/2025 17:33	28/01/2025 19:24	INTERNA;NAO PROGRAMADA;MEIO AMBIENTE;ARVORE OU VEGETACAO	23000	11	28167	20,37
1888	390	13982449-1	1	2025	12934	MAT 0105	MAT	1	3	28/01/2025 17:43	29/01/2025 14:54	INTERNA;NAO PROGRAMADA;MEIO AMBIENTE;VENTO	13800	2458	139292	4820,41
1889	390	13982475-1	1	2025	12950	OSA 0109	OSA	1	3	28/01/2025 17:48	29/01/2025 23:25	INTERNA;NAO PROGRAMADA;MEIO AMBIENTE;ARVORE OU VEGETACAO	240	542	53838	3976,21
1890	390	13982523-1	1	2025	16585	MBE 0114	MBE	1	3	28/01/2025 18:01	29/01/2025 13:42	INTERNA;NAO PROGRAMADA;MEIO AMBIENTE;ARVORE OU VEGETACAO	240	3	109627	59,02
1891	390	13982549-1	1	2025	12928	JUQ 0103	JUQ	1	3	28/01/2025 18:10	29/01/2025 10:22	INTERNA;NAO PROGRAMADA;MEIO AMBIENTE;ARVORE OU VEGETACAO	13800	1	19477	16,19
1892	390	13982554-1	1	2025	12987	UTI 0105	UTI	1	3	28/01/2025 18:11	28/01/2025 22:45	INTERNA;NAO PROGRAMADA;MEIO AMBIENTE;ARVORE OU VEGETACAO	13800	173	68195	788,45
1893	390	13982571-1	1	2025	15832	LIM 0105	LIM	1	3	28/01/2025 18:17	28/01/2025 22:15	INTERNA;NAO PROGRAMADA;MEIO AMBIENTE;ARVORE OU VEGETACAO	13800	500	60191	1978,19
1894	390	13982589-1	1	2025	12837	ANB 0107	ANB	1	3	28/01/2025 18:25	29/01/2025 14:18	INTERNA;NAO PROGRAMADA;MEIO AMBIENTE;VENTO	13800	45	47532	894,23
1895	390	13982600-1	1	2025	16598	CAC 2302	CAC	1	3	28/01/2025 18:03	28/01/2025 22:55	INTERNA;NAO PROGRAMADA;MEIO AMBIENTE;ARVORE OU VEGETACAO	23000	13	28167	63,24
1896	390	13982629-1	1	2025	12982	TMR 0104	TMR	1	3	28/01/2025 08:09	28/01/2025 20:50	INTERNA;NAO PROGRAMADA;MEIO AMBIENTE;ARVORE OU VEGETACAO	13800	72	50721	913,06
1897	390	13982642-1	1	2025	12845	BAR 0115	BAR	1	3	28/01/2025 18:39	28/01/2025 21:23	INTERNA;NAO PROGRAMADA;MEIO AMBIENTE;VENTO	13800	112	120759	929,35
1898	390	13982740-1	1	2025	12952	PRE 0103	PRE	1	3	28/01/2025 16:11	28/01/2025 19:15	INTERNA;NAO PROGRAMADA;MEIO AMBIENTE;ARVORE OU VEGETACAO	13800	14	39688	42,79
1899	390	13982741-1	1	2025	12952	PRE 0107	PRE	1	3	28/01/2025 19:17	29/01/2025 03:55	INTERNA;NAO PROGRAMADA;MEIO AMBIENTE;VENTO	13800	2	39688	17,29
1900	390	13982752-1	1	2025	16587	BJU 0102	BJU	1	3	28/01/2025 19:21	28/01/2025 23:05	INTERNA;NAO PROGRAMADA;MEIO AMBIENTE;ARVORE OU VEGETACAO	13800	247	27017	923,37
1901	390	13982760-1	1	2025	12957	PER 0105	PER	1	3	28/01/2025 19:25	29/01/2025 00:36	INTERNA;NAO PROGRAMADA;MEIO AMBIENTE;ARVORE OU VEGETACAO	13800	324	104304	1677,24
1902	390	13982780-1	1	2025	12845	BAR 0112	BAR	1	3	28/01/2025 19:30	29/01/2025 10:01	INTERNA;NAO PROGRAMADA;MEIO AMBIENTE;VENTO	240	1	120759	14,51
1903	390	13982792-1	1	2025	12930	LEO 0110	LEO	1	3	28/01/2025 19:33	29/01/2025 10:48	INTERNA;NAO PROGRAMADA;MEIO AMBIENTE;ARVORE OU VEGETACAO	240	1	38054	15,26
1904	390	13982840-1	1	2025	15831	LUB 0109	LUB	1	3	28/01/2025 19:52	29/01/2025 14:42	INTERNA;NAO PROGRAMADA;MEIO AMBIENTE;VENTO	240	2	85167	37,70
1905	390	13982857-1	1	2025	15816	ESP 0110	ESP	1	3	28/01/2025 19:59	29/01/2025 10:00	INTERNA;NAO PROGRAMADA;MEIO AMBIENTE;VENTO	240	4	37597	56,07
1906	390	13982859-1	1	2025	12971	SMA 0104	SMA	1	3	28/01/2025 19:59	29/01/2025 02:39	INTERNA;NAO PROGRAMADA;MEIO AMBIENTE;VENTO	240	20	100114	133,21
1907	390	13982860-1	1	2025	15817	ERM 0111	ERM	1	3	28/01/2025 19:59	29/01/2025 10:30	INTERNA;NAO PROGRAMADA;MEIO AMBIENTE;VENTO	240	3	92291	43,53
1908	390	13982871-1	1	2025	12954	PSD 0106	PSD	1	3	28/01/2025 20:03	28/01/2025 21:55	INTERNA;NAO PROGRAMADA;MEIO AMBIENTE;VENTO	13800	194	70477	364,77
1909	390	13982879-1	1	2025	16586	MON 0109	MON	1	3	28/01/2025 20:05	28/01/2025 23:12	INTERNA;NAO PROGRAMADA;MEIO AMBIENTE;ARVORE OU VEGETACAO	13800	335	39179	1043,99
1910	390	13982882-1	1	2025	12957	PER 0108	PER	1	3	28/01/2025 20:06	29/01/2025 10:41	INTERNA;NAO PROGRAMADA;MEIO AMBIENTE;VENTO	13800	68	104304	991,27
1911	390	13982896-1	1	2025	15817	ERM 0104	ERM	1	3	28/01/2025 20:12	29/01/2025 00:33	INTERNA;NAO PROGRAMADA;MEIO AMBIENTE;ARVORE OU VEGETACAO	240	1	92291	0,83



1912	390	13982943-1	1	2025	15842	BAV 0104	BAV	1	3	28/01/2025 20:27	29/01/2025 00:23	INTERNA;NAO PROGRAMADA;MEIO AMBIENTE;ARVORE OU VEGETACAO	240	1	69458	3,93
1913	390	13982954-1	1	2025	12999	VTA 0105	VTA	1	3	28/01/2025 20:32	29/01/2025 09:01	INTERNA;NAO PROGRAMADA;MEIO AMBIENTE;VENTO	240	2	68392	24,96
1914	390	13982957-1	1	2025	12837	ANB 0102	ANB	1	3	28/01/2025 20:34	29/01/2025 13:01	INTERNA;NAO PROGRAMADA;MEIO AMBIENTE;ARVORE OU VEGETACAO	240	3	47532	49,33
1915	390	13982977-1	1	2025	16591	TUC 0103	TUC	1	3	28/01/2025 20:41	29/01/2025 12:28	INTERNA;NAO PROGRAMADA;MEIO AMBIENTE;VENTO	240	9	51840	142,08
1916	390	13982986-1	1	2025	12996	VPC 0111	VPC	1	3	28/01/2025 20:45	29/01/2025 09:27	INTERNA;NAO PROGRAMADA;MEIO AMBIENTE;VENTO	240	2	62075	25,40
1917	390	13982998-1	1	2025	12922	ITR 0108	ITR	1	3	28/01/2025 20:52	28/01/2025 22:45	INTERNA;NAO PROGRAMADA;MEIO AMBIENTE;ARVORE OU VEGETACAO	13800	98	101415	184,10
1918	390	13983014-1	1	2025	15834	ITP 0102	ITP	1	3	28/01/2025 20:57	29/01/2025 01:48	INTERNA;NAO PROGRAMADA;MEIO AMBIENTE;ARVORE OU VEGETACAO	13800	384	63654	1861,87
1919	390	13983022-1	1	2025	16598	CAC 2302	CAC	1	3	28/01/2025 18:56	29/01/2025 00:56	INTERNA;NAO PROGRAMADA;MEIO AMBIENTE;ARVORE OU VEGETACAO	23000	38	28167	197,35
1920	390	13983091-1	1	2025	15834	ITP 0111	ITP	1	3	28/01/2025 21:22	29/01/2025 02:59	INTERNA;NAO PROGRAMADA;MEIO AMBIENTE;ARVORE OU VEGETACAO	13800	71	63654	397,87
1921	390	13983095-1	1	2025	16593	VAR 0106	VAR	1	3	28/01/2025 21:30	29/01/2025 02:00	INTERNA;NAO PROGRAMADA;MEIO AMBIENTE;VENTO	240	1	107622	4,51
1922	390	13983097-1	1	2025	16598	CAC 2304	CAC	1	3	28/01/2025 21:30	29/01/2025 16:34	INTERNA;NAO PROGRAMADA;MEIO AMBIENTE;VENTO	23000	3	28167	57,24
1923	390	13983101-1	1	2025	12845	BAR 0115	BAR	1	3	28/01/2025 21:24	29/01/2025 02:57	INTERNA;NAO PROGRAMADA;MEIO AMBIENTE;VENTO	240	0	120759	0,00
1924	390	13983162-1	1	2025	15822	TSE 0113	TSE	1	3	28/01/2025 22:01	29/01/2025 01:48	INTERNA;NAO PROGRAMADA;MEIO AMBIENTE;VENTO	13800	65	125707	245,03
1925	390	13983188-1	1	2025	16593	VAR 0104	VAR	1	3	28/01/2025 09:47	29/01/2025 03:57	INTERNA;NAO PROGRAMADA;MEIO AMBIENTE;ARVORE OU VEGETACAO	240	1	107622	2,90
1926	390	13983203-1	1	2025	12928	JUQ 0107	JUQ	1	3	28/01/2025 22:21	29/01/2025 09:16	INTERNA;NAO PROGRAMADA;MEIO AMBIENTE;ARVORE OU VEGETACAO	240	1	19477	10,92
1927	390	13983224-1	1	2025	12952	PRE 0112	PRE	1	3	28/01/2025 22:33	29/01/2025 03:08	INTERNA;NAO PROGRAMADA;MEIO AMBIENTE;VENTO	13800	47	39688	82,43
1928	390	13983243-1	1	2025	12928	JUQ 0107	JUQ	1	3	28/01/2025 22:42	29/01/2025 07:43	INTERNA;NAO PROGRAMADA;MEIO AMBIENTE;ARVORE OU VEGETACAO	13800	23	19477	207,34
1929	390	13983244-1	1	2025	16593	IMG 0104	IMG	1	3	28/01/2025 22:38	29/01/2025 04:26	INTERNA;NAO PROGRAMADA;MEIO AMBIENTE;ARVORE OU VEGETACAO	13800	3	107622	15,12
1930	390	13983261-1	1	2025	15827	MAZ 0107	MAZ	1	3	28/01/2025 22:58	29/01/2025 02:08	INTERNA;NAO PROGRAMADA;MEIO AMBIENTE;ARVORE OU VEGETACAO	240	2	154364	6,34
1931	390	13983272-1	1	2025	12964	REM 0108	REM	1	3	28/01/2025 23:12	29/01/2025 02:46	INTERNA;NAO PROGRAMADA;MEIO AMBIENTE;ARVORE OU VEGETACAO	13800	1548	52476	4252,20
1932	390	13983275-1	1	2025	12845	BAR 0112	BAR	1	3	28/01/2025 23:14	29/01/2025 09:34	INTERNA;NAO PROGRAMADA;MEIO AMBIENTE;VENTO	13800	1	120759	10,34
1933	390	13983282-1	1	2025	12993	VGU 0106	VGU	1	3	28/01/2025 23:19	29/01/2025 10:43	INTERNA;NAO PROGRAMADA;MEIO AMBIENTE;ARVORE OU VEGETACAO	240	1	23293	11,39
1934	390	13983291-1	1	2025	12913	GUA 0105	GUA	1	3	28/01/2025 23:31	29/01/2025 02:51	INTERNA;NAO PROGRAMADA;MEIO AMBIENTE;ARVORE OU VEGETACAO	13800	36	28100	119,68
1935	390	13983294-1	1	2025	12866	CPE 0105	CPE	1	3	28/01/2025 23:36	29/01/2025 02:22	INTERNA;NAO PROGRAMADA;MEIO AMBIENTE;VENTO	13800	98	43384	271,38
1936	390	13983302-1	1	2025	12845	BAR 0115	BAR	1	3	28/01/2025 23:42	29/01/2025 10:30	INTERNA;NAO PROGRAMADA;MEIO AMBIENTE;VENTO	240	2	120759	21,59
1937	390	13983305-1	1	2025	15834	ITP 0111	ITP	1	3	28/01/2025 23:47	29/01/2025 08:40	INTERNA;NAO PROGRAMADA;MEIO AMBIENTE;ARVORE OU VEGETACAO	13800	31	63654	275,00
1938	390	13983312-1	1	2025	12838	AUT 0104	AUT	1	3	28/01/2025 23:53	29/01/2025 02:05	INTERNA;NAO PROGRAMADA;MEIO AMBIENTE;ARVORE OU VEGETACAO	13800	45	71017	91,50



1939	390	13983319-1	1	2025	12930	LEO 0102	LEO	1	3	28/01/2025 23:57	29/01/2025 03:53	INTERNA;NAO PROGRAMADA;MEIO AMBIENTE;ARVORE OU VEGETACAO	13800	2590	38054	1973,59
1940	390	13983323-1	1	2025	16603	REP 0105	REP	1	3	29/01/2025 00:05	29/01/2025 01:34	INTERNA;NAO PROGRAMADA;MEIO AMBIENTE;ARVORE OU VEGETACAO	13800	4557	39097	1659,97
1941	390	13983326-1	1	2025	16587	BJU 0102	BJU	1	3	29/01/2025 00:10	29/01/2025 10:16	INTERNA;NAO PROGRAMADA;MEIO AMBIENTE;VENTO	13800	48	27017	484,77
1942	390	13983343-1	1	2025	16592	VGR 2304	VGR	1	3	29/01/2025 00:33	30/01/2025 01:25	INTERNA;NAO PROGRAMADA;MEIO AMBIENTE;ARVORE OU VEGETACAO	13800	6	21276	149,22
1943	390	13983346-1	1	2025	12907	EGU 0104	EGU	1	3	29/01/2025 00:34	29/01/2025 11:31	INTERNA;NAO PROGRAMADA;MEIO AMBIENTE;ARVORE OU VEGETACAO	13800	11	21565	120,43
1944	390	13983347-1	1	2025	16590	TAM 0115	TAM	1	3	29/01/2025 00:38	29/01/2025 10:33	INTERNA;NAO PROGRAMADA;MEIO AMBIENTE;VENTO	240	2	12802	2,38
1945	390	13983350-1	1	2025	15818	VFO 0107	VFO	1	3	29/01/2025 00:43	29/01/2025 04:35	INTERNA;NAO PROGRAMADA;MEIO AMBIENTE;VENTO	13800	1697	70256	1922,74
1946	390	13983356-1	1	2025	12964	REM 0108	REM	1	3	29/01/2025 00:53	29/01/2025 11:29	INTERNA;NAO PROGRAMADA;MEIO AMBIENTE;VENTO	240	1	52476	10,59
1947	390	13983374-1	1	2025	12845	BAR 0114	BAR	1	3	29/01/2025 01:55	29/01/2025 14:45	INTERNA;NAO PROGRAMADA;MEIO AMBIENTE;ARVORE OU VEGETACAO	13800	123	120759	572,87
1948	390	13983386-1	1	2025	12892	COI 0105	COI	1	3	29/01/2025 02:25	29/01/2025 13:35	INTERNA;NAO PROGRAMADA;MEIO AMBIENTE;VENTO	13800	54	28393	370,25
1949	390	13983406-1	1	2025	15822	TSE 0113	TSE	1	3	29/01/2025 03:11	29/01/2025 11:45	INTERNA;NAO PROGRAMADA;MEIO AMBIENTE;VENTO	13800	65	125707	556,75
1950	390	13983415-1	1	2025	15834	ITP 0107	ITP	1	3	28/01/2025 21:32	29/01/2025 13:09	INTERNA;NAO PROGRAMADA;MEIO AMBIENTE;VENTO	13800	24	63654	374,87
1951	390	13983417-1	1	2025	12838	AUT 0108	AUT	1	3	29/01/2025 03:56	29/01/2025 09:30	INTERNA;NAO PROGRAMADA;MEIO AMBIENTE;VENTO	13800	120	71017	668,57
1952	390	13983419-1	1	2025	15836	GPR 0106	GPR	1	3	29/01/2025 04:03	30/01/2025 11:34	INTERNA;NAO PROGRAMADA;MEIO AMBIENTE;ARVORE OU VEGETACAO	240	173	66661	433,94
1953	390	13983426-1	1	2025	15834	ITP 0108	ITP	1	3	29/01/2025 04:43	29/01/2025 11:11	INTERNA;NAO PROGRAMADA;MEIO AMBIENTE;ARVORE OU VEGETACAO	240	1	63654	6,47
1954	390	13983433-1	1	2025	12880	CVE 0107	CVE	1	3	29/01/2025 05:10	29/01/2025 10:25	INTERNA;NAO PROGRAMADA;MEIO AMBIENTE;VENTO	13800	39	37365	204,64
1955	390	13983443-1	1	2025	12927	JOR 0106	JOR	1	3	29/01/2025 06:13	29/01/2025 08:25	INTERNA;NAO PROGRAMADA;MEIO AMBIENTE;ARVORE OU VEGETACAO	13800	76	17040	167,56
1956	390	13983454-1	1	2025	12957	PER 0102	PER	1	3	29/01/2025 06:47	29/01/2025 10:36	INTERNA;NAO PROGRAMADA;MEIO AMBIENTE;ARVORE OU VEGETACAO	240	1	104304	3,81
1957	390	13983465-1	1	2025	15841	BAI 0111	BAI	1	3	29/01/2025 06:56	29/01/2025 09:45	INTERNA;NAO PROGRAMADA;MEIO AMBIENTE;VENTO	240	6	66411	16,97
1958	390	13983470-1	1	2025	15816	ESP 0110	ESP	1	3	29/01/2025 06:58	30/01/2025 12:32	INTERNA;NAO PROGRAMADA;MEIO AMBIENTE;VENTO	13800	218	37597	532,40
1959	390	13983475-1	1	2025	15841	BAI 0104	BAI	1	3	29/01/2025 06:59	29/01/2025 09:16	INTERNA;NAO PROGRAMADA;MEIO AMBIENTE;VENTO	240	1	66411	0,23
1960	390	13983478-1	1	2025	15837	EMB 0102	EMB	1	3	29/01/2025 07:02	29/01/2025 10:16	INTERNA;NAO PROGRAMADA;MEIO AMBIENTE;ARVORE OU VEGETACAO	13800	244	158324	791,03
1961	390	13983499-1	1	2025	16578	COT 0109	COT	1	3	29/01/2025 07:12	29/01/2025 11:31	INTERNA;NAO PROGRAMADA;MEIO AMBIENTE;VENTO	13800	1	44995	4,32
1962	390	13983516-1	1	2025	17112	CAM 0105	CAM	1	3	29/01/2025 07:21	29/01/2025 10:21	INTERNA;NAO PROGRAMADA;MEIO AMBIENTE;VENTO	240	1	53051	2,99
1963	390	13983529-1	1	2025	12912	GNA 0111	GNA	1	3	29/01/2025 07:25	29/01/2025 17:00	INTERNA;NAO PROGRAMADA;MEIO AMBIENTE;DESCARGA ATMOSFERICA	240	1	98342	9,58
1964	390	13983533-1	1	2025	12845	BAR 0107	BAR	1	3	29/01/2025 07:27	29/01/2025 11:09	INTERNA;NAO PROGRAMADA;MEIO AMBIENTE;VENTO	240	1	120759	3,71
1965	390	13983544-1	1	2025	12868	CAA 0106	CAA	1	3	29/01/2025 07:33	29/01/2025 11:00	INTERNA;NAO PROGRAMADA;MEIO AMBIENTE;ARVORE OU VEGETACAO	240	1	58358	3,44
1966	390	13983548-1	1	2025	12967	RBO 0103	RBO	1	3	29/01/2025 07:35	29/01/2025 10:40	INTERNA;NAO PROGRAMADA;MEIO AMBIENTE;VENTO	240	1	85493	3,08



1967	390	13983554-1	1	2025	12983	TIR 0110	TIR	1	3	29/01/2025 07:37	29/01/2025 09:16	INTERNA;NAO PROGRAMADA;MEIO AMBIENTE;VENTO	240	1	124991	1,65
1968	390	13983557-1	1	2025	12826	ABV 0106	ABV	1	3	29/01/2025 07:39	29/01/2025 16:02	INTERNA;NAO PROGRAMADA;MEIO AMBIENTE;VENTO	13800	1091	25518	9157,43
1969	390	13983563-1	1	2025	12862	BUT 0110	BUT	1	3	29/01/2025 07:41	29/01/2025 15:08	INTERNA;NAO PROGRAMADA;MEIO AMBIENTE;VENTO	13800	7	30206	52,24
1970	390	13983567-1	1	2025	12928	JUQ 0106	JUQ	1	3	29/01/2025 07:42	29/01/2025 13:34	INTERNA;NAO PROGRAMADA;MEIO AMBIENTE;ARVORE OU VEGETACAO	13800	2	19477	11,74
1971	390	13983568-1	1	2025	15834	ITP 0111	ITP	1	3	29/01/2025 07:42	29/01/2025 11:35	INTERNA;NAO PROGRAMADA;MEIO AMBIENTE;ARVORE OU VEGETACAO	13800	3	63654	11,63
1972	390	13983569-1	1	2025	16598	CAC 2304	CAC	1	3	29/01/2025 07:35	29/01/2025 14:27	INTERNA;NAO PROGRAMADA;MEIO AMBIENTE;VENTO	23000	25	28167	171,69
1973	390	13983578-1	1	2025	15829	MPA 0106	MPA	1	3	28/01/2025 22:44	29/01/2025 09:51	INTERNA;NAO PROGRAMADA;MEIO AMBIENTE;VENTO	240	1	80204	11,13
1974	390	13983605-1	1	2025	16579	GUM 0110	GUM	1	3	29/01/2025 07:57	29/01/2025 10:14	INTERNA;NAO PROGRAMADA;MEIO AMBIENTE;ARVORE OU VEGETACAO	13800	1485	82579	100,24
1975	390	13983619-1	1	2025	15829	MPA 0109	MPA	1	3	29/01/2025 08:03	29/01/2025 09:26	INTERNA;NAO PROGRAMADA;MEIO AMBIENTE;VENTO	240	2	80204	2,77
1976	390	13983625-1	1	2025	16581	JAN 0108	JAN	1	3	29/01/2025 08:04	29/01/2025 12:01	INTERNA;NAO PROGRAMADA;MEIO AMBIENTE;VENTO	240	3	80705	11,80
1977	390	13983647-1	1	2025	15830	MAD 0102	MAD	1	3	29/01/2025 08:11	29/01/2025 14:04	INTERNA;NAO PROGRAMADA;MEIO AMBIENTE;VENTO	13800	1	103225	5,89
1978	390	13983672-1	1	2025	15834	ITP 0107	ITP	1	3	29/01/2025 08:17	29/01/2025 14:03	INTERNA;NAO PROGRAMADA;MEIO AMBIENTE;ARVORE OU VEGETACAO	13800	14	63654	80,57
1979	390	13983687-1	1	2025	16600	JAC 0102	JAC	1	3	29/01/2025 08:21	29/01/2025 20:46	INTERNA;NAO PROGRAMADA;MEIO AMBIENTE;VENTO	13800	21	64702	242,81
1980	390	13983697-1	1	2025	12997	VPR 0109	VPR	1	3	29/01/2025 08:23	29/01/2025 09:37	INTERNA;NAO PROGRAMADA;MEIO AMBIENTE;VENTO	240	1	79765	1,22
1981	390	13983702-1	1	2025	12983	TIR 0103	TIR	1	3	29/01/2025 08:26	29/01/2025 11:33	INTERNA;NAO PROGRAMADA;MEIO AMBIENTE;VENTO	240	2	124991	6,24
1982	390	13983703-1	1	2025	12987	UTI 0105	UTI	1	3	29/01/2025 08:26	29/01/2025 09:37	INTERNA;NAO PROGRAMADA;MEIO AMBIENTE;VENTO	240	1	68195	1,18
1983	390	13983704-1	1	2025	15822	TSE 0102	TSE	1	3	29/01/2025 08:26	29/01/2025 15:42	INTERNA;NAO PROGRAMADA;MEIO AMBIENTE;ARVORE OU VEGETACAO	13800	29	125707	210,48
1984	390	13983718-1	1	2025	15822	TSE 0106	TSE	1	3	29/01/2025 08:29	29/01/2025 10:45	INTERNA;NAO PROGRAMADA;MEIO AMBIENTE;VENTO	240	1	125707	0,42
1985	390	13983739-1	1	2025	13000	VIT 0113	VIT	1	3	29/01/2025 08:34	29/01/2025 11:16	INTERNA;NAO PROGRAMADA;MEIO AMBIENTE;VENTO	240	3	103253	8,12
1986	390	13983767-1	1	2025	12835	ANC 0114	ANC	1	3	29/01/2025 08:44	29/01/2025 18:09	INTERNA;NAO PROGRAMADA;MEIO AMBIENTE;ARVORE OU VEGETACAO	13800	17	50220	160,20
1987	390	13983770-1	1	2025	15830	MAD 0106	MAD	1	3	29/01/2025 08:45	29/01/2025 15:13	INTERNA;NAO PROGRAMADA;MEIO AMBIENTE;VENTO	240	1	103225	6,47
1988	390	13983787-1	1	2025	12877	CRA 0108	CRA	1	3	29/01/2025 08:47	29/01/2025 15:00	INTERNA;NAO PROGRAMADA;MEIO AMBIENTE;VENTO	240	1	88337	6,22
1989	390	13983825-1	1	2025	16599	GVI 0109	GVI	1	3	29/01/2025 08:54	29/01/2025 14:47	INTERNA;NAO PROGRAMADA;MEIO AMBIENTE;ARVORE OU VEGETACAO	240	1	104629	5,87
1990	390	13983830-1	1	2025	16581	BRU 0107	BRU	1	3	29/01/2025 08:56	29/01/2025 13:46	INTERNA;NAO PROGRAMADA;MEIO AMBIENTE;ARVORE OU VEGETACAO	240	3	80705	14,49
1991	390	13983845-1	1	2025	15830	MAD 0105	MAD	1	3	29/01/2025 08:58	29/01/2025 16:46	INTERNA;NAO PROGRAMADA;MEIO AMBIENTE;VENTO	240	1	103225	7,79
1992	390	13983864-1	1	2025	15822	TSE 0102	TSE	1	3	29/01/2025 09:02	29/01/2025 10:36	INTERNA;NAO PROGRAMADA;MEIO AMBIENTE;VENTO	13800	80	125707	125,07
1993	390	13983893-1	1	2025	12983	TIR 0103	TIR	1	3	29/01/2025 09:07	29/01/2025 14:01	INTERNA;NAO PROGRAMADA;MEIO AMBIENTE;VENTO	240	2	124991	9,81
1994	390	13983898-1	1	2025	12934	MAT 0107	MAT	1	3	29/01/2025 09:08	29/01/2025 14:05	INTERNA;NAO PROGRAMADA;MEIO AMBIENTE;VENTO	240	1	139292	4,95



1995	390	13983899-1	1	2025	15829	MPA 0111	MPA	1	3	29/01/2025 09:08	29/01/2025 10:47	INTERNA;NAO PROGRAMADA;MEIO AMBIENTE;VENTO	240	1	80204	1,66
1996	390	13983907-1	1	2025	16599	GVI 0103	GVI	1	3	29/01/2025 09:09	30/01/2025 09:47	INTERNA;NAO PROGRAMADA;MEIO AMBIENTE;ARVORE OU VEGETACAO	240	1	104629	24,62
1997	390	13983913-1	1	2025	12983	TIR 0109	TIR	1	3	29/01/2025 09:11	29/01/2025 12:47	INTERNA;NAO PROGRAMADA;MEIO AMBIENTE;VENTO	240	2	124991	7,20
1998	390	13983922-1	1	2025	12928	JUQ 0106	JUQ	1	3	29/01/2025 09:14	29/01/2025 15:29	INTERNA;NAO PROGRAMADA;MEIO AMBIENTE;ARVORE OU VEGETACAO	240	2	19477	12,51
1999	390	13983924-1	1	2025	15818	VFO 0111	VFO	1	3	29/01/2025 09:14	29/01/2025 12:57	INTERNA;NAO PROGRAMADA;MEIO AMBIENTE;VENTO	240	1	70256	3,72
2000	390	13983929-1	1	2025	16600	JAC 0104	JAC	1	3	29/01/2025 09:15	29/01/2025 13:00	INTERNA;NAO PROGRAMADA;MEIO AMBIENTE;VENTO	13800	234	64702	879,97
2001	390	13983969-1	1	2025	16599	GVI 0109	GVI	1	3	29/01/2025 09:20	29/01/2025 11:35	INTERNA;NAO PROGRAMADA;MEIO AMBIENTE;ARVORE OU VEGETACAO	13800	15	104629	33,72
2002	390	13983976-1	1	2025	12960	PRI 0107	PRI	1	3	29/01/2025 09:24	29/01/2025 15:28	INTERNA;NAO PROGRAMADA;MEIO AMBIENTE;VENTO	13800	116	76968	702,86
2003	390	13983978-1	1	2025	15837	EMB 0106	EMB	1	3	29/01/2025 09:25	30/01/2025 14:14	INTERNA;NAO PROGRAMADA;MEIO AMBIENTE;ARVORE OU VEGETACAO	240	3	158324	86,48
2004	390	13983980-1	1	2025	16580	ASE 0103	ASE	1	3	29/01/2025 09:26	30/01/2025 12:10	INTERNA;NAO PROGRAMADA;MEIO AMBIENTE;ARVORE OU VEGETACAO	240	1	72789	26,73
2005	390	13983984-1	1	2025	12826	ABV 0103	ABV	1	3	29/01/2025 09:27	29/01/2025 15:43	INTERNA;NAO PROGRAMADA;MEIO AMBIENTE;ARVORE OU VEGETACAO	240	1	25518	6,27
2006	390	13983986-1	1	2025	16578	COT 0116	COT	1	3	29/01/2025 09:27	29/01/2025 12:05	INTERNA;NAO PROGRAMADA;MEIO AMBIENTE;VENTO	13800	30	44995	78,76
2007	390	13983993-1	1	2025	15834	ITP 0111	ITP	1	3	29/01/2025 09:30	29/01/2025 15:45	INTERNA;NAO PROGRAMADA;MEIO AMBIENTE;ARVORE OU VEGETACAO	13800	12	63654	75,08
2008	390	13983999-1	1	2025	15816	ESP 0111	ESP	1	3	25/01/2025 09:53	25/01/2025 11:09	INTERNA;NAO PROGRAMADA;MEIO AMBIENTE;VENTO	13800	3	37597	3,80
2009	390	13984018-1	1	2025	12909	GCA 0104	GCA	1	3	29/01/2025 09:35	29/01/2025 12:40	INTERNA;NAO PROGRAMADA;MEIO AMBIENTE;VENTO	240	1	20562	1,20
2010	390	13984037-1	1	2025	12928	JUQ 0107	JUQ	1	3	29/01/2025 09:40	29/01/2025 13:45	INTERNA;NAO PROGRAMADA;MEIO AMBIENTE;ARVORE OU VEGETACAO	13800	31	19477	126,69
2011	390	13984038-1	1	2025	16586	MON 0114	MON	1	3	29/01/2025 09:40	29/01/2025 14:15	INTERNA;NAO PROGRAMADA;MEIO AMBIENTE;VENTO	240	1	39179	4,59
2012	390	13984054-1	1	2025	12902	DIA 0104	DIA	1	3	29/01/2025 09:44	29/01/2025 15:01	INTERNA;NAO PROGRAMADA;MEIO AMBIENTE;VENTO	240	2	62369	10,57
2013	390	13984062-1	1	2025	12983	TIR 0106	TIR	1	3	29/01/2025 09:46	29/01/2025 13:40	INTERNA;NAO PROGRAMADA;MEIO AMBIENTE;VENTO	240	2	124991	7,80
2014	390	13984080-1	1	2025	12934	MAT 0102	MAT	1	3	29/01/2025 09:48	29/01/2025 14:50	INTERNA;NAO PROGRAMADA;MEIO AMBIENTE;ARVORE OU VEGETACAO	13800	53	139292	266,59
2015	390	13984081-1	1	2025	12845	BAR 0108	BAR	1	3	29/01/2025 09:48	29/01/2025 12:27	INTERNA;NAO PROGRAMADA;MEIO AMBIENTE;VENTO	240	162	120759	427,41
2016	390	13984095-1	1	2025	12957	PER 0110	PER	1	3	29/01/2025 09:51	29/01/2025 12:06	INTERNA;NAO PROGRAMADA;MEIO AMBIENTE;VENTO	240	2	104304	0,51
2017	390	13984098-1	1	2025	12993	VGU 0105	VGU	1	3	29/01/2025 09:51	29/01/2025 14:44	INTERNA;NAO PROGRAMADA;MEIO AMBIENTE;VENTO	13800	1	23293	4,88
2018	390	13984118-1	1	2025	16580	IVI 0105	IVI	1	3	29/01/2025 09:56	29/01/2025 11:45	INTERNA;NAO PROGRAMADA;MEIO AMBIENTE;ARVORE OU VEGETACAO	13800	37	72789	67,60
2019	390	13984122-1	1	2025	12928	JUQ 0103	JUQ	1	3	29/01/2025 09:57	30/01/2025 11:34	INTERNA;NAO PROGRAMADA;MEIO AMBIENTE;VENTO	240	1	19477	25,62
2020	390	13984125-1	1	2025	15821	TAI 0102	TAI	1	3	29/01/2025 09:57	29/01/2025 14:33	INTERNA;NAO PROGRAMADA;MEIO AMBIENTE;VENTO	13800	86	97518	395,98
2021	390	13984151-1	1	2025	12986	TTI 0112	TTI	1	3	29/01/2025 10:02	29/01/2025 16:30	INTERNA;NAO PROGRAMADA;MEIO AMBIENTE;ARVORE OU VEGETACAO	13800	12	36424	77,68
2022	390	13984168-1	1	2025	16579	GUM 0109	GUM	1	3	29/01/2025 10:05	29/01/2025 12:39	INTERNA;NAO PROGRAMADA;MEIO AMBIENTE;ARVORE OU VEGETACAO	240	1	82579	2,58



2023	390	13984181-1	1	2025	12951	PAN 0111	PAN	1	3	29/01/2025 10:06	29/01/2025 12:54	INTERNA;NAO PROGRAMADA;MEIO AMBIENTE;ARVORE OU VEGETACAO	240	1	49753	2,79
2024	390	13984220-1	1	2025	12853	BAL 0102	BAL	1	3	29/01/2025 10:14	30/01/2025 10:35	INTERNA;NAO PROGRAMADA;MEIO AMBIENTE;ARVORE OU VEGETACAO	240	1	71331	24,36
2025	390	13984222-1	1	2025	12866	CPE 0103	CPE	1	3	29/01/2025 10:14	29/01/2025 16:12	INTERNA;NAO PROGRAMADA;MEIO AMBIENTE;VENTO	13800	593	43384	1951,83
2026	390	13984248-1	1	2025	15835	ITA 0106	ITA	1	3	29/01/2025 10:17	29/01/2025 13:19	INTERNA;NAO PROGRAMADA;MEIO AMBIENTE;VENTO	240	1	22285	3,04
2027	390	13984257-1	1	2025	16594	VME 0105	VME	1	3	29/01/2025 10:20	29/01/2025 12:23	INTERNA;NAO PROGRAMADA;MEIO AMBIENTE;VENTO	13800	38	91841	9,48
2028	390	13984292-1	1	2025	15832	LIM 0102	LIM	1	3	29/01/2025 10:26	29/01/2025 21:16	INTERNA;NAO PROGRAMADA;MEIO AMBIENTE;ARVORE OU VEGETACAO	240	3	60191	32,51
2029	390	13984307-1	1	2025	15833	ITN 0108	ITN	1	3	29/01/2025 10:27	29/01/2025 12:44	INTERNA;NAO PROGRAMADA;MEIO AMBIENTE;VENTO	240	1	100631	2,29
2030	390	13984310-1	1	2025	16579	GUM 0104	GUM	1	3	29/01/2025 10:28	29/01/2025 16:20	INTERNA;NAO PROGRAMADA;MEIO AMBIENTE;ARVORE OU VEGETACAO	13800	1363	82579	3326,77
2031	390	13984323-1	1	2025	12927	JOR 0104	JOR	1	3	29/01/2025 10:30	29/01/2025 12:39	INTERNA;NAO PROGRAMADA;MEIO AMBIENTE;VENTO	240	1	17040	2,15
2032	390	13984324-1	1	2025	15833	ITN 0108	ITN	1	3	29/01/2025 10:30	29/01/2025 16:03	INTERNA;NAO PROGRAMADA;MEIO AMBIENTE;VENTO	240	4	100631	22,18
2033	390	13984328-1	1	2025	12868	CAA 0108	CAA	1	3	29/01/2025 10:31	29/01/2025 20:25	INTERNA;NAO PROGRAMADA;MEIO AMBIENTE;ARVORE OU VEGETACAO	13800	44	58358	435,32
2034	390	13984331-1	1	2025	15835	ITA 0110	ITA	1	3	29/01/2025 10:32	29/01/2025 14:30	INTERNA;NAO PROGRAMADA;MEIO AMBIENTE;ARVORE OU VEGETACAO	240	1	22285	3,97
2035	390	13984353-1	1	2025	12835	ANC 0104	ANC	1	3	29/01/2025 10:35	29/01/2025 22:51	INTERNA;NAO PROGRAMADA;MEIO AMBIENTE;ARVORE OU VEGETACAO	240	1	50220	12,26
2036	390	13984354-1	1	2025	12880	CVE 0103	CVE	1	3	29/01/2025 10:36	29/01/2025 17:29	INTERNA;NAO PROGRAMADA;MEIO AMBIENTE;ARVORE OU VEGETACAO	13800	264	37365	1672,32
2037	390	13984368-1	1	2025	16600	JAC 0107	JAC	1	3	29/01/2025 10:37	29/01/2025 17:00	INTERNA;NAO PROGRAMADA;MEIO AMBIENTE;VENTO	240	2	64702	12,75
2038	390	13984374-1	1	2025	12912	GNA 0106	GNA	1	3	29/01/2025 10:38	29/01/2025 13:51	INTERNA;NAO PROGRAMADA;MEIO AMBIENTE;VENTO	240	3	98342	9,61
2039	390	13984378-1	1	2025	16579	GUM 0103	GUM	1	3	29/01/2025 10:39	29/01/2025 16:44	INTERNA;NAO PROGRAMADA;MEIO AMBIENTE;VENTO	240	1	82579	6,08
2040	390	13984381-1	1	2025	15838	CON 0103	CON	1	3	29/01/2025 10:39	29/01/2025 13:05	INTERNA;NAO PROGRAMADA;MEIO AMBIENTE;VENTO	13800	376	22090	913,68
2041	390	13984396-1	1	2025	15818	VFO 0102	VFO	1	3	29/01/2025 10:41	29/01/2025 14:52	INTERNA;NAO PROGRAMADA;MEIO AMBIENTE;VENTO	240	1	70256	4,18
2042	390	13984413-1	1	2025	16588	PPU 0115	PPU	1	3	29/01/2025 10:43	29/01/2025 11:55	INTERNA;NAO PROGRAMADA;MEIO AMBIENTE;ARVORE OU VEGETACAO	13800	649	54129	775,01
2043	390	13984422-1	1	2025	12912	GNA 0113	GNA	1	3	29/01/2025 10:45	29/01/2025 18:54	INTERNA;NAO PROGRAMADA;MEIO AMBIENTE;ARVORE OU VEGETACAO	240	1	98342	8,16
2044	390	13984435-1	1	2025	15813	CLE 0105	CLE	1	3	29/01/2025 10:47	30/01/2025 02:18	INTERNA;NAO PROGRAMADA;MEIO AMBIENTE;VENTO	13800	294	26572	1069,96
2045	390	13984450-1	1	2025	16603	ROS 0103	ROS	1	3	29/01/2025 10:49	29/01/2025 15:29	INTERNA;NAO PROGRAMADA;MEIO AMBIENTE;VENTO	13800	373	39097	1739,11
2046	390	13984466-1	1	2025	16589	SAC 0103	SAC	1	3	29/01/2025 10:51	30/01/2025 04:28	INTERNA;NAO PROGRAMADA;MEIO AMBIENTE;ARVORE OU VEGETACAO	240	10	48291	33,88
2047	390	13984484-1	1	2025	12930	LEO 0108	LEO	1	3	29/01/2025 10:54	29/01/2025 15:20	INTERNA;NAO PROGRAMADA;MEIO AMBIENTE;DESCARGA ATMOSFERICA	13800	1	38054	4,43
2048	390	13984492-1	1	2025	12826	ABV 0104	ABV	1	3	29/01/2025 10:55	29/01/2025 17:23	INTERNA;NAO PROGRAMADA;MEIO AMBIENTE;ARVORE OU VEGETACAO	240	1	25518	6,46
2049	390	13984516-1	1	2025	12993	VGU 0104	VGU	1	3	29/01/2025 11:00	30/01/2025 04:56	INTERNA;NAO PROGRAMADA;MEIO AMBIENTE;ARVORE OU VEGETACAO	13800	55	23293	334,06



2050	390	13984544-1	1	2025	12928	JUQ 0102	JUQ	1	3	29/01/2025 11:03	30/01/2025 06:14	INTERNA;NAO PROGRAMADA;MEIO AMBIENTE;ARVORE OU VEGETACAO	13800	41	19477	786,16
2051	390	13984550-1	1	2025	12845	BAR 0111	BAR	1	3	29/01/2025 11:04	29/01/2025 14:35	INTERNA;NAO PROGRAMADA;MEIO AMBIENTE;VENTO	240	101	120759	354,05
2052	390	13984560-1	1	2025	12957	PER 0108	PER	1	3	29/01/2025 11:07	29/01/2025 20:10	INTERNA;NAO PROGRAMADA;MEIO AMBIENTE;VENTO	240	163	104304	1475,83
2053	390	13984589-1	1	2025	16593	VAR 0105	VAR	1	3	29/01/2025 11:10	29/01/2025 14:34	INTERNA;NAO PROGRAMADA;MEIO AMBIENTE;VENTO	240	2	107622	6,79
2054	390	13984604-1	1	2025	15829	MPA 0108	MPA	1	3	29/01/2025 11:13	29/01/2025 16:02	INTERNA;NAO PROGRAMADA;MEIO AMBIENTE;VENTO	13800	898	80204	433,78
2055	390	13984606-1	1	2025	12912	GNA 0106	GNA	1	3	29/01/2025 11:13	29/01/2025 13:52	INTERNA;NAO PROGRAMADA;MEIO AMBIENTE;VENTO	240	2	98342	5,29
2056	390	13984619-1	1	2025	12902	DIA 0105	DIA	1	3	29/01/2025 11:15	29/01/2025 13:06	INTERNA;NAO PROGRAMADA;MEIO AMBIENTE;VENTO	13800	3981	62369	3124,14
2057	390	13984623-1	1	2025	16579	GUM 0102	GUM	1	3	29/01/2025 11:16	29/01/2025 13:00	INTERNA;NAO PROGRAMADA;MEIO AMBIENTE;ARVORE OU VEGETACAO	240	1	82579	1,73
2058	390	13984630-1	1	2025	12928	JUQ 0102	JUQ	1	3	29/01/2025 11:17	29/01/2025 20:40	INTERNA;NAO PROGRAMADA;MEIO AMBIENTE;ARVORE OU VEGETACAO	13800	2	19477	18,76
2059	390	13984632-1	1	2025	16598	CAC 2302	CAC	1	3	29/01/2025 11:17	29/01/2025 15:41	INTERNA;NAO PROGRAMADA;MEIO AMBIENTE;VENTO	240	1	28167	4,40
2060	390	13984637-1	1	2025	12928	JUQ 0105	JUQ	1	3	29/01/2025 11:18	29/01/2025 16:11	INTERNA;NAO PROGRAMADA;MEIO AMBIENTE;ARVORE OU VEGETACAO	13800	7	19477	34,10
2061	390	13984650-1	1	2025	12981	TMO 0105	TMO	1	3	29/01/2025 11:21	29/01/2025 14:17	INTERNA;NAO PROGRAMADA;MEIO AMBIENTE;VENTO	13800	1960	50304	2468,14
2062	390	13984651-1	1	2025	16576	CPI 0112	CPI	1	3	29/01/2025 11:21	29/01/2025 16:00	INTERNA;NAO PROGRAMADA;MEIO AMBIENTE;VENTO	240	1	88134	4,66
2063	390	13984652-1	1	2025	12951	PAN 0111	PAN	1	3	29/01/2025 11:21	29/01/2025 14:32	INTERNA;NAO PROGRAMADA;MEIO AMBIENTE;ARVORE OU VEGETACAO	240	1	49753	3,18
2064	390	13984663-1	1	2025	12900	CUP 0107	CUP	1	3	29/01/2025 11:23	29/01/2025 16:40	INTERNA;NAO PROGRAMADA;MEIO AMBIENTE;VENTO	13800	53	109110	279,46
2065	390	13984675-1	1	2025	12929	LAP 0110	LAP	1	3	29/01/2025 11:26	29/01/2025 14:20	INTERNA;NAO PROGRAMADA;MEIO AMBIENTE;VENTO	240	1	35051	2,90
2066	390	13984676-1	1	2025	12934	MAT 0110	MAT	1	3	29/01/2025 11:26	29/01/2025 14:46	INTERNA;NAO PROGRAMADA;MEIO AMBIENTE;VENTO	240	2	139292	6,67
2067	390	13984683-1	1	2025	15829	MPA 0106	MPA	1	3	29/01/2025 11:27	29/01/2025 15:43	INTERNA;NAO PROGRAMADA;MEIO AMBIENTE;VENTO	240	1	80204	4,26
2068	390	13984716-1	1	2025	15833	ITN 0103	ITN	1	3	29/01/2025 11:34	29/01/2025 14:39	INTERNA;NAO PROGRAMADA;MEIO AMBIENTE;VENTO	240	1	100631	3,08
2069	390	13984718-1	1	2025	15829	MPA 0107	MPA	1	3	29/01/2025 11:34	29/01/2025 13:11	INTERNA;NAO PROGRAMADA;MEIO AMBIENTE;ARVORE OU VEGETACAO	13800	1249	80204	2020,60
2070	390	13984726-1	1	2025	12895	COG 0112	COG	1	3	29/01/2025 11:36	29/01/2025 17:00	INTERNA;NAO PROGRAMADA;MEIO AMBIENTE;VENTO	13800	177	57779	821,95
2071	390	13984736-1	1	2025	12892	COI 0105	COI	1	3	29/01/2025 11:37	29/01/2025 13:45	INTERNA;NAO PROGRAMADA;MEIO AMBIENTE;VENTO	13800	25	28393	53,24
2072	390	13984740-1	1	2025	12983	TIR 0106	TIR	1	3	29/01/2025 11:38	29/01/2025 16:20	INTERNA;NAO PROGRAMADA;MEIO AMBIENTE;VENTO	240	4	124991	18,84
2073	390	13984742-1	1	2025	12866	CPE 0107	CPE	1	3	29/01/2025 11:38	29/01/2025 13:10	INTERNA;NAO PROGRAMADA;MEIO AMBIENTE;VENTO	13800	5858	43384	7562,84
2074	390	13984757-1	1	2025	12981	TMO 0102	TMO	1	3	29/01/2025 11:42	29/01/2025 13:44	INTERNA;NAO PROGRAMADA;MEIO AMBIENTE;ARVORE OU VEGETACAO	13800	3797	50304	5581,96
2075	390	13984761-1	1	2025	15833	ITN 0106	ITN	1	3	29/01/2025 11:42	29/01/2025 13:56	INTERNA;NAO PROGRAMADA;MEIO AMBIENTE;VENTO	240	1	100631	2,24
2076	390	13984777-1	1	2025	16599	GVI 0103	GVI	1	3	29/01/2025 11:45	30/01/2025 03:47	INTERNA;NAO PROGRAMADA;MEIO AMBIENTE;ARVORE OU VEGETACAO	240	1	104629	16,02
2077	390	13984794-1	1	2025	16583	MAU 0106	MAU	1	3	29/01/2025 11:48	29/01/2025 13:02	INTERNA;NAO PROGRAMADA;MEIO AMBIENTE;VENTO	240	2	90159	2,47



2078	390	13984801-1	1	2025	12928	JUQ 0105	JUQ	1	3	29/01/2025 11:50	29/01/2025 17:25	INTERNA;NAO PROGRAMADA;MEIO AMBIENTE;VENTO	13800	4	19477	22,32
2079	390	13984803-1	1	2025	12835	ANC 0109	ANC	1	3	29/01/2025 11:50	29/01/2025 13:53	INTERNA;NAO PROGRAMADA;MEIO AMBIENTE;ARVORE OU VEGETACAO	13800	681	50220	1053,09
2080	390	13984811-1	1	2025	12966	RPI 0111	RPI	1	3	29/01/2025 11:52	29/01/2025 15:10	INTERNA;NAO PROGRAMADA;MEIO AMBIENTE;ARVORE OU VEGETACAO	13800	57	69202	187,36
2081	390	13984830-1	1	2025	12952	PRE 0108	PRE	1	3	29/01/2025 11:54	29/01/2025 15:38	INTERNA;NAO PROGRAMADA;MEIO AMBIENTE;ARVORE OU VEGETACAO	13800	14	39688	52,04
2082	390	13984839-1	1	2025	15836	GPR 0105	GPR	1	3	29/01/2025 11:56	29/01/2025 16:10	INTERNA;NAO PROGRAMADA;MEIO AMBIENTE;ARVORE OU VEGETACAO	13800	2767	66661	3982,17
2083	390	13984844-1	1	2025	12993	VGU 0106	VGU	1	3	29/01/2025 11:57	29/01/2025 14:03	INTERNA;NAO PROGRAMADA;MEIO AMBIENTE;VENTO	13800	76	23293	90,74
2084	390	13984851-1	1	2025	12987	UTI 0104	UTI	1	3	29/01/2025 11:58	29/01/2025 20:11	INTERNA;NAO PROGRAMADA;MEIO AMBIENTE;VENTO	240	96	68195	299,89
2085	390	13984859-1	1	2025	12983	TIR 0102	TIR	1	3	29/01/2025 12:00	29/01/2025 14:35	INTERNA;NAO PROGRAMADA;MEIO AMBIENTE;VENTO	13800	582	124991	1507,38
2086	390	13984864-1	1	2025	16583	MAU 0106	MAU	1	3	29/01/2025 12:00	29/01/2025 17:22	INTERNA;NAO PROGRAMADA;MEIO AMBIENTE;VENTO	240	1	90159	5,37
2087	390	13984879-1	1	2025	16579	GUM 0104	GUM	1	3	29/01/2025 12:02	29/01/2025 16:24	INTERNA;NAO PROGRAMADA;MEIO AMBIENTE;VENTO	13800	117	82579	509,44
2088	390	13984882-1	1	2025	16579	GUM 0105	GUM	1	3	29/01/2025 12:03	29/01/2025 15:30	INTERNA;NAO PROGRAMADA;MEIO AMBIENTE;ARVORE OU VEGETACAO	13800	106	82579	365,38
2089	390	13984883-1	1	2025	12946	MOR 0109	MOR	1	3	29/01/2025 12:03	29/01/2025 17:10	INTERNA;NAO PROGRAMADA;MEIO AMBIENTE;ARVORE OU VEGETACAO	13800	1	23556	5,12
2090	390	13984891-1	1	2025	16578	COT 0108	COT	1	3	29/01/2025 12:04	29/01/2025 14:40	INTERNA;NAO PROGRAMADA;MEIO AMBIENTE;ARVORE OU VEGETACAO	13800	26	44995	67,34
2091	390	13984898-1	1	2025	16588	PPU 0106	PPU	1	3	29/01/2025 12:06	30/01/2025 07:47	INTERNA;NAO PROGRAMADA;MEIO AMBIENTE;ARVORE OU VEGETACAO	240	1	54129	19,69
2092	390	13984900-1	1	2025	12956	PEN 0103	PEN	1	3	29/01/2025 12:06	29/01/2025 18:36	INTERNA;NAO PROGRAMADA;MEIO AMBIENTE;ARVORE OU VEGETACAO	13800	458	65301	2147,97
2093	390	13984939-1	1	2025	15822	TSE 0102	TSE	1	3	29/01/2025 12:12	29/01/2025 14:12	INTERNA;NAO PROGRAMADA;MEIO AMBIENTE;ARVORE OU VEGETACAO	13800	1734	125707	3474,74
2094	390	13984966-1	1	2025	12982	TMR 0108	TMR	1	3	29/01/2025 12:19	30/01/2025 10:56	INTERNA;NAO PROGRAMADA;MEIO AMBIENTE;ARVORE OU VEGETACAO	240	3	50721	67,84
2095	390	13984967-1	1	2025	16571	ALV 0114	ALV	1	3	29/01/2025 12:19	29/01/2025 14:57	INTERNA;NAO PROGRAMADA;MEIO AMBIENTE;ARVORE OU VEGETACAO	13800	1	76539	2,63
2096	390	13984993-1	1	2025	15837	EMB 0111	EMB	1	3	29/01/2025 12:23	30/01/2025 10:28	INTERNA;NAO PROGRAMADA;MEIO AMBIENTE;VENTO	240	2	158324	44,17
2097	390	13985006-1	1	2025	15833	ITN 0109	ITN	1	3	29/01/2025 12:25	29/01/2025 16:32	INTERNA;NAO PROGRAMADA;MEIO AMBIENTE;ARVORE OU VEGETACAO	13800	108	100631	445,14
2098	390	13985035-1	1	2025	12975	SAU 0103	SAU	1	3	29/01/2025 12:31	29/01/2025 16:50	INTERNA;NAO PROGRAMADA;MEIO AMBIENTE;VENTO	13800	70	55215	301,21
2099	390	13985054-1	1	2025	12892	COI 0106	COI	1	3	29/01/2025 12:35	29/01/2025 15:50	INTERNA;NAO PROGRAMADA;MEIO AMBIENTE;VENTO	13800	286	28393	929,50
2100	390	13985099-1	1	2025	12966	RPI 0107	RPI	1	3	29/01/2025 12:43	29/01/2025 15:08	INTERNA;NAO PROGRAMADA;MEIO AMBIENTE;VENTO	240	1	69202	0,79
2101	390	13985102-1	1	2025	15822	TSE 0110	TSE	1	3	29/01/2025 12:44	30/01/2025 22:37	INTERNA;NAO PROGRAMADA;MEIO AMBIENTE;ARVORE OU VEGETACAO	240	1	125707	33,89
2102	390	13985128-1	1	2025	16599	GVI 0106	GVI	1	3	29/01/2025 12:49	29/01/2025 17:23	INTERNA;NAO PROGRAMADA;MEIO AMBIENTE;VENTO	13800	162	104629	739,49
2103	390	13985138-1	1	2025	12866	CPE 0106	CPE	1	3	29/01/2025 12:15	29/01/2025 15:11	INTERNA;NAO PROGRAMADA;MEIO AMBIENTE;ARVORE OU VEGETACAO	13800	651	43384	1923,22
2104	390	13985162-1	1	2025	12968	RGR 0102	RGR	1	3	29/01/2025 12:54	29/01/2025 16:03	INTERNA;NAO PROGRAMADA;MEIO AMBIENTE;ARVORE OU VEGETACAO	13800	4066	34957	12837,27



2105	390	13985185-1	1	2025	16592	VGR 2301	VGR	1	3	29/01/2025 12:59	29/01/2025 14:55	INTERNA;NAO PROGRAMADA;MEIO AMBIENTE;VENTO	23000	299	21276	577,24
2106	390	13985186-1	1	2025	12966	RPI 0111	RPI	1	3	29/01/2025 12:59	29/01/2025 15:26	INTERNA;NAO PROGRAMADA;MEIO AMBIENTE;ARVORE OU VEGETACAO	13800	808	69202	1977,80
2107	390	13985201-1	1	2025	12845	BAR 0104	BAR	1	3	29/01/2025 13:03	29/01/2025 19:35	INTERNA;NAO PROGRAMADA;MEIO AMBIENTE;VENTO	240	1	120759	6,53
2108	390	13985222-1	1	2025	12954	PSD 0103	PSD	1	3	29/01/2025 13:06	30/01/2025 09:12	INTERNA;NAO PROGRAMADA;MEIO AMBIENTE;ARVORE OU VEGETACAO	240	1	70477	20,10
2109	390	13985239-1	1	2025	12835	ANC 0108	ANC	1	3	29/01/2025 13:09	29/01/2025 15:30	INTERNA;NAO PROGRAMADA;MEIO AMBIENTE;ARVORE OU VEGETACAO	13800	1	50220	2,35
2110	390	13985246-1	1	2025	12966	RPI 0102	RPI	1	3	29/01/2025 13:10	29/01/2025 15:41	INTERNA;NAO PROGRAMADA;MEIO AMBIENTE;VENTO	13800	208	69202	522,77
2111	390	13985261-1	1	2025	15827	MAZ 0107	MAZ	1	3	29/01/2025 13:13	29/01/2025 15:07	INTERNA;NAO PROGRAMADA;MEIO AMBIENTE;VENTO	13800	99	154364	188,68
2112	390	13985270-1	1	2025	12900	CUP 0103	CUP	1	3	29/01/2025 13:14	29/01/2025 18:11	INTERNA;NAO PROGRAMADA;MEIO AMBIENTE;VENTO	240	1	109110	4,94
2113	390	13985287-1	1	2025	12900	CUP 0103	CUP	1	3	29/01/2025 13:18	29/01/2025 16:11	INTERNA;NAO PROGRAMADA;MEIO AMBIENTE;ARVORE OU VEGETACAO	13800	1	109110	2,89
2114	390	13985289-1	1	2025	16583	MAU 0106	MAU	1	3	29/01/2025 13:18	29/01/2025 16:11	INTERNA;NAO PROGRAMADA;MEIO AMBIENTE;ARVORE OU VEGETACAO	240	4	90159	11,55
2115	390	13985294-1	1	2025	15814	PPO 0105	PPO	1	3	29/01/2025 13:19	30/01/2025 10:45	INTERNA;NAO PROGRAMADA;MEIO AMBIENTE;VENTO	240	1	22899	21,43
2116	390	13985302-1	1	2025	15830	MAD 0104	MAD	1	3	29/01/2025 13:21	29/01/2025 15:37	INTERNA;NAO PROGRAMADA;MEIO AMBIENTE;VENTO	240	3	103225	6,80
2117	390	13985320-1	1	2025	12954	PSD 0105	PSD	1	3	29/01/2025 13:22	29/01/2025 18:39	INTERNA;NAO PROGRAMADA;MEIO AMBIENTE;ARVORE OU VEGETACAO	13800	11	70477	58,14
2118	390	13985328-1	1	2025	12926	JCI 0108	JCI	1	3	29/01/2025 13:23	29/01/2025 15:20	INTERNA;NAO PROGRAMADA;MEIO AMBIENTE;ARVORE OU VEGETACAO	13800	2	41850	3,88
2119	390	13985339-1	1	2025	12887	CLA 0112	CLA	1	3	29/01/2025 13:26	30/01/2025 07:27	INTERNA;NAO PROGRAMADA;MEIO AMBIENTE;VENTO	240	1	56889	18,01
2120	390	13985351-1	1	2025	16598	CAC 2304	CAC	1	3	29/01/2025 13:17	29/01/2025 19:58	INTERNA;NAO PROGRAMADA;MEIO AMBIENTE;ARVORE OU VEGETACAO	23000	65	28167	344,39
2121	390	13985361-1	1	2025	15834	ITP 0102	ITP	1	3	29/01/2025 13:29	30/01/2025 08:24	INTERNA;NAO PROGRAMADA;MEIO AMBIENTE;VENTO	13800	15	63654	283,73
2122	390	13985375-1	1	2025	12958	PNH 0111	PNH	1	3	29/01/2025 13:31	29/01/2025 15:15	INTERNA;NAO PROGRAMADA;MEIO AMBIENTE;ARVORE OU VEGETACAO	13800	49	28354	85,08
2123	390	13985393-1	1	2025	16594	VME 0105	VME	1	3	29/01/2025 13:34	30/01/2025 11:14	INTERNA;NAO PROGRAMADA;MEIO AMBIENTE;ARVORE OU VEGETACAO	240	2	91841	43,34
2124	390	13985396-1	1	2025	12912	GNA 0107	GNA	1	3	29/01/2025 13:34	29/01/2025 23:10	INTERNA;NAO PROGRAMADA;MEIO AMBIENTE;VENTO	13800	73	98342	700,58
2125	390	13985401-1	1	2025	15834	ITP 0111	ITP	1	3	29/01/2025 13:35	29/01/2025 19:10	INTERNA;NAO PROGRAMADA;MEIO AMBIENTE;ARVORE OU VEGETACAO	13800	30	63654	167,53
2126	390	13985403-1	1	2025	15827	MAZ 0113	MAZ	1	3	29/01/2025 13:36	29/01/2025 16:23	INTERNA;NAO PROGRAMADA;MEIO AMBIENTE;ARVORE OU VEGETACAO	13800	435	154364	1209,54
2127	390	13985404-1	1	2025	12927	JOR 0104	JOR	1	3	29/01/2025 13:36	29/01/2025 17:00	INTERNA;NAO PROGRAMADA;MEIO AMBIENTE;VENTO	13800	25	17040	85,18
2128	390	13985405-1	1	2025	15835	ITA 0105	ITA	1	3	29/01/2025 13:36	29/01/2025 18:24	INTERNA;NAO PROGRAMADA;MEIO AMBIENTE;ARVORE OU VEGETACAO	240	2	22285	9,58
2129	390	13985417-1	1	2025	12982	TMR 0105	TMR	1	3	29/01/2025 13:38	29/01/2025 17:33	INTERNA;NAO PROGRAMADA;MEIO AMBIENTE;VENTO	13800	1	50721	3,91
2130	390	13985424-1	1	2025	15821	TAI 0110	TAI	1	3	29/01/2025 13:39	29/01/2025 18:00	INTERNA;NAO PROGRAMADA;MEIO AMBIENTE;VENTO	13800	106	97518	461,39
2131	390	13985426-1	1	2025	16598	CAC 2304	CAC	1	3	29/01/2025 13:39	30/01/2025 11:44	INTERNA;NAO PROGRAMADA;MEIO AMBIENTE;ARVORE OU VEGETACAO	240	1	28167	22,08



2132	390	13985429-1	1	2025	15834	ITP 0111	ITP	1	3	29/01/2025 13:39	30/01/2025 05:04	INTERNA;NAO PROGRAMADA;MEIO AMBIENTE;ARVORE OU VEGETACAO	34500	52	63654	189,78
2133	390	13985431-1	1	2025	12969	SAB 0103	SAB	1	3	29/01/2025 13:40	29/01/2025 18:17	INTERNA;NAO PROGRAMADA;MEIO AMBIENTE;VENTO	13800	71	36287	327,41
2134	390	13985439-1	1	2025	12892	COI 0104	COI	1	3	29/01/2025 13:41	29/01/2025 18:03	INTERNA;NAO PROGRAMADA;MEIO AMBIENTE;DESCARGA ATMOSFERICA	13800	162	28393	708,89
2135	390	13985442-1	1	2025	16578	COT 0108	COT	1	3	29/01/2025 12:24	29/01/2025 16:23	INTERNA;NAO PROGRAMADA;MEIO AMBIENTE;VENTO	13800	2112	44995	3674,68
2136	390	13985449-1	1	2025	16598	CAC 2302	CAC	1	3	29/01/2025 13:43	29/01/2025 19:11	INTERNA;NAO PROGRAMADA;MEIO AMBIENTE;VENTO	23000	13	28167	71,04
2137	390	13985453-1	1	2025	16578	COT 0116	COT	1	3	29/01/2025 13:44	29/01/2025 15:41	INTERNA;NAO PROGRAMADA;MEIO AMBIENTE;ARVORE OU VEGETACAO	13800	108	44995	211,80
2138	390	13985455-1	1	2025	12952	PRE 0106	PRE	1	3	29/01/2025 13:44	30/01/2025 09:30	INTERNA;NAO PROGRAMADA;MEIO AMBIENTE;ARVORE OU VEGETACAO	13800	11	39688	217,52
2139	390	13985456-1	1	2025	15834	ITP 0109	ITP	1	3	29/01/2025 13:44	30/01/2025 02:40	INTERNA;NAO PROGRAMADA;MEIO AMBIENTE;ARVORE OU VEGETACAO	13800	187	63654	814,95
2140	390	13985457-1	1	2025	16606	SER 0106	SER	1	3	29/01/2025 13:44	29/01/2025 22:45	INTERNA;NAO PROGRAMADA;MEIO AMBIENTE;VENTO	240	1	18653	9,03
2141	390	13985472-1	1	2025	16592	VGR 2304	VGR	1	3	29/01/2025 13:45	29/01/2025 17:20	INTERNA;NAO PROGRAMADA;MEIO AMBIENTE;ARVORE OU VEGETACAO	23000	34	21276	121,87
2142	390	13985475-1	1	2025	12973	SND 0107	SND	1	3	29/01/2025 13:46	29/01/2025 18:49	INTERNA;NAO PROGRAMADA;MEIO AMBIENTE;ARVORE OU VEGETACAO	13800	71	52410	358,71
2143	390	13985478-1	1	2025	15826	MSA 0112	MSA	1	3	29/01/2025 13:46	29/01/2025 17:40	INTERNA;NAO PROGRAMADA;MEIO AMBIENTE;VENTO	240	2	92107	7,82
2144	390	13985494-1	1	2025	16598	CAC 2302	CAC	1	3	29/01/2025 13:47	29/01/2025 16:54	INTERNA;NAO PROGRAMADA;MEIO AMBIENTE;VENTO	13800	99	28167	302,72
2145	390	13985520-1	1	2025	16600	JAC 0103	JAC	1	3	29/01/2025 13:52	30/01/2025 10:04	INTERNA;NAO PROGRAMADA;MEIO AMBIENTE;VENTO	240	1	64702	20,21
2146	390	13985524-1	1	2025	15834	ITP 0109	ITP	1	3	29/01/2025 13:53	29/01/2025 22:30	INTERNA;NAO PROGRAMADA;MEIO AMBIENTE;ARVORE OU VEGETACAO	13800	8	63654	68,94
2147	390	13985537-1	1	2025	15830	MAD 0107	MAD	1	3	29/01/2025 13:54	29/01/2025 17:14	INTERNA;NAO PROGRAMADA;MEIO AMBIENTE;VENTO	240	1	103225	3,33
2148	390	13985539-1	1	2025	12966	RPI 0102	RPI	1	3	29/01/2025 13:55	30/01/2025 11:57	INTERNA;NAO PROGRAMADA;MEIO AMBIENTE;ARVORE OU VEGETACAO	240	2	69202	45,10
2149	390	13985569-1	1	2025	12927	JOR 0105	JOR	1	3	29/01/2025 14:01	29/01/2025 22:20	INTERNA;NAO PROGRAMADA;MEIO AMBIENTE;VENTO	13800	98	17040	813,89
2150	390	13985570-1	1	2025	12907	EGU 0105	EGU	1	3	29/01/2025 13:13	29/01/2025 16:55	INTERNA;NAO PROGRAMADA;MEIO AMBIENTE;VENTO	13800	12	21565	44,36
2151	390	13985573-1	1	2025	12927	JOR 0106	JOR	1	3	29/01/2025 14:02	29/01/2025 18:10	INTERNA;NAO PROGRAMADA;MEIO AMBIENTE;ARVORE OU VEGETACAO	13800	53	17040	218,51
2152	390	13985576-1	1	2025	16589	SAC 0105	SAC	1	3	29/01/2025 14:03	29/01/2025 19:43	INTERNA;NAO PROGRAMADA;MEIO AMBIENTE;ARVORE OU VEGETACAO	240	1	48291	5,67
2153	390	13985587-1	1	2025	12981	TMO 0106	TMO	1	3	29/01/2025 14:04	29/01/2025 21:30	INTERNA;NAO PROGRAMADA;MEIO AMBIENTE;ARVORE OU VEGETACAO	240	1	50304	7,42
2154	390	13985591-1	1	2025	16598	CAC 2303	CAC	1	3	29/01/2025 13:47	29/01/2025 16:20	INTERNA;NAO PROGRAMADA;MEIO AMBIENTE;VENTO	23000	288	28167	1127,20
2155	390	13985597-1	1	2025	12950	OSA 0109	OSA	1	3	29/01/2025 14:06	29/01/2025 17:05	INTERNA;NAO PROGRAMADA;MEIO AMBIENTE;VENTO	13800	97	53838	288,84
2156	390	13985613-1	1	2025	16600	JAC 0104	JAC	1	3	29/01/2025 14:09	29/01/2025 16:21	INTERNA;NAO PROGRAMADA;MEIO AMBIENTE;VENTO	240	3	64702	6,60
2157	390	13985618-1	1	2025	16589	SAC 0105	SAC	1	3	29/01/2025 14:09	30/01/2025 09:39	INTERNA;NAO PROGRAMADA;MEIO AMBIENTE;VENTO	13800	41	48291	799,02
2158	390	13985646-1	1	2025	12868	CAA 0106	CAA	1	3	29/01/2025 14:15	29/01/2025 21:53	INTERNA;NAO PROGRAMADA;MEIO AMBIENTE;ARVORE OU VEGETACAO	240	1	58358	7,64



2159	390	13985652-1	1	2025	16576	CPI 0104	CPI	1	3	29/01/2025 14:17	29/01/2025 15:15	INTERNA;NAO PROGRAMADA;MEIO AMBIENTE;ARVORE OU VEGETACAO	13800	98	88134	94,13
2160	390	13985654-1	1	2025	12866	CPE 0107	CPE	1	3	29/01/2025 14:17	29/01/2025 17:40	INTERNA;NAO PROGRAMADA;MEIO AMBIENTE;VENTO	13800	303	43384	1027,68
2161	390	13985659-1	1	2025	12892	COI 0102	COI	1	3	29/01/2025 14:18	30/01/2025 09:57	INTERNA;NAO PROGRAMADA;MEIO AMBIENTE;ARVORE OU VEGETACAO	13800	2	28393	39,31
2162	390	13985661-1	1	2025	12934	MAT 0105	MAT	1	3	29/01/2025 14:19	29/01/2025 17:24	INTERNA;NAO PROGRAMADA;MEIO AMBIENTE;ARVORE OU VEGETACAO	240	2	139292	6,14
2163	390	13985674-1	1	2025	12887	CLA 0111	CLA	1	3	29/01/2025 14:21	29/01/2025 18:56	INTERNA;NAO PROGRAMADA;MEIO AMBIENTE;ARVORE OU VEGETACAO	240	22	56889	41,43
2164	390	13985683-1	1	2025	16604	VMA 0106	VMA	1	3	29/01/2025 14:23	29/01/2025 16:20	INTERNA;NAO PROGRAMADA;MEIO AMBIENTE;VENTO	13800	26	42576	50,84
2165	390	13985708-1	1	2025	12954	PSD 0106	PSD	1	3	29/01/2025 14:27	29/01/2025 19:33	INTERNA;NAO PROGRAMADA;MEIO AMBIENTE;VENTO	13800	272	70477	491,79
2166	390	13985711-1	1	2025	12892	COI 0104	COI	1	3	29/01/2025 13:16	30/01/2025 02:45	INTERNA;NAO PROGRAMADA;MEIO AMBIENTE;VENTO	13800	1	28393	13,48
2167	390	13985716-1	1	2025	12983	TIR 0106	TIR	1	3	29/01/2025 14:29	29/01/2025 17:29	INTERNA;NAO PROGRAMADA;MEIO AMBIENTE;VENTO	13800	113	124991	339,63
2168	390	13985755-1	1	2025	12959	PIP 0104	PIP	1	3	29/01/2025 14:35	29/01/2025 21:28	INTERNA;NAO PROGRAMADA;MEIO AMBIENTE;VENTO	240	1	28642	6,88
2169	390	13985765-1	1	2025	16578	COT 0106	COT	1	3	29/01/2025 14:39	29/01/2025 16:58	INTERNA;NAO PROGRAMADA;MEIO AMBIENTE;VENTO	240	1	44995	2,31
2170	390	13985789-1	1	2025	12902	DIA 0104	DIA	1	3	29/01/2025 14:43	29/01/2025 18:10	INTERNA;NAO PROGRAMADA;MEIO AMBIENTE;ARVORE OU VEGETACAO	13800	489	62369	1681,62
2171	390	13985794-1	1	2025	12967	RBO 0104	RBO	1	3	29/01/2025 14:44	29/01/2025 21:49	INTERNA;NAO PROGRAMADA;MEIO AMBIENTE;VENTO	240	1	85493	7,08
2172	390	13985802-1	1	2025	12892	COI 0104	COI	1	3	29/01/2025 14:45	29/01/2025 16:37	INTERNA;NAO PROGRAMADA;MEIO AMBIENTE;VENTO	13800	178	28393	330,34
2173	390	13985808-1	1	2025	12952	PRE 0107	PRE	1	3	29/01/2025 14:46	29/01/2025 19:00	INTERNA;NAO PROGRAMADA;MEIO AMBIENTE;ARVORE OU VEGETACAO	13800	2	39688	8,45
2174	390	13985813-1	1	2025	12930	PPO 0106	PPO	1	3	29/01/2025 14:47	29/01/2025 18:20	INTERNA;NAO PROGRAMADA;MEIO AMBIENTE;VENTO	13800	4608	38054	9672,02
2175	390	13985823-1	1	2025	12907	EGU 0103	EGU	1	3	29/01/2025 14:48	30/01/2025 11:03	INTERNA;NAO PROGRAMADA;MEIO AMBIENTE;VENTO	240	1	21565	20,26
2176	390	13985826-1	1	2025	16583	MAU 0103	MAU	1	3	29/01/2025 14:48	30/01/2025 10:09	INTERNA;NAO PROGRAMADA;MEIO AMBIENTE;VENTO	240	1	90159	19,35
2177	390	13985831-1	1	2025	12987	UTI 0103	UTI	1	3	29/01/2025 14:50	29/01/2025 18:31	INTERNA;NAO PROGRAMADA;MEIO AMBIENTE;VENTO	240	1	68195	0,35
2178	390	13985834-1	1	2025	12922	ITR 0115	ITR	1	3	29/01/2025 14:51	29/01/2025 19:22	INTERNA;NAO PROGRAMADA;MEIO AMBIENTE;ARVORE OU VEGETACAO	240	1	101415	4,53
2179	390	13985842-1	1	2025	15834	ITP 0108	ITP	1	3	29/01/2025 14:53	30/01/2025 00:01	INTERNA;NAO PROGRAMADA;MEIO AMBIENTE;ARVORE OU VEGETACAO	13800	12	63654	109,58
2180	390	13985849-1	1	2025	12930	LEO 0105	LEO	1	3	29/01/2025 14:55	29/01/2025 17:07	INTERNA;NAO PROGRAMADA;MEIO AMBIENTE;VENTO	13800	1326	38054	2005,00
2181	390	13985869-1	1	2025	12964	REM 0108	REM	1	3	29/01/2025 14:59	29/01/2025 17:36	INTERNA;NAO PROGRAMADA;MEIO AMBIENTE;VENTO	240	1	52476	2,61
2182	390	13985874-1	1	2025	12880	CVE 0102	CVE	1	3	29/01/2025 15:01	29/01/2025 17:33	INTERNA;NAO PROGRAMADA;MEIO AMBIENTE;ARVORE OU VEGETACAO	13800	232	37365	588,57
2183	390	13985884-1	1	2025	12907	EGU 0102	EGU	1	3	29/01/2025 15:04	29/01/2025 18:38	INTERNA;NAO PROGRAMADA;MEIO AMBIENTE;ARVORE OU VEGETACAO	13800	94	21565	335,35
2184	390	13985950-1	1	2025	12907	EGU 0105	EGU	1	3	29/01/2025 15:13	29/01/2025 17:09	INTERNA;NAO PROGRAMADA;MEIO AMBIENTE;VENTO	240	1	21565	1,93
2185	390	13985955-1	1	2025	12928	JUQ 0107	JUQ	1	3	29/01/2025 15:14	30/01/2025 00:48	INTERNA;NAO PROGRAMADA;MEIO AMBIENTE;ARVORE OU VEGETACAO	240	2	19477	4,60
2186	390	13985965-1	1	2025	12956	PEN 0106	PEN	1	3	29/01/2025 15:16	29/01/2025 22:20	INTERNA;NAO PROGRAMADA;MEIO AMBIENTE;VENTO	13800	10	65301	70,69



2187	390	13986000-1	1	2025	12912	GNA 0113	GNA	1	3	29/01/2025 15:23	29/01/2025 16:31	INTERNA;NAO PROGRAMADA;MEIO AMBIENTE;VENTO	13800	1	98342	1,13
2188	390	13986005-1	1	2025	12928	JUQ 0106	JUQ	1	3	29/01/2025 15:24	29/01/2025 16:25	INTERNA;NAO PROGRAMADA;MEIO AMBIENTE;ARVORE OU VEGETACAO	13800	118	19477	120,29
2189	390	13986012-1	1	2025	16598	CAC 2302	CAC	1	3	29/01/2025 15:22	29/01/2025 20:31	INTERNA;NAO PROGRAMADA;MEIO AMBIENTE;VENTO	13800	8986	28167	1686,91
2190	390	13986037-1	1	2025	12947	NAC 0104	NAC	1	3	29/01/2025 15:32	29/01/2025 19:13	INTERNA;NAO PROGRAMADA;MEIO AMBIENTE;VENTO	240	1	112370	0,82
2191	390	13986040-1	1	2025	15841	BAI 0102	BAI	1	3	29/01/2025 15:32	29/01/2025 18:08	INTERNA;NAO PROGRAMADA;MEIO AMBIENTE;ARVORE OU VEGETACAO	240	1	66411	1,06
2192	390	13986048-1	1	2025	12928	SLOU 0102	SLO	1	3	29/01/2025 15:34	30/01/2025 00:30	INTERNA;NAO PROGRAMADA;MEIO AMBIENTE;ARVORE OU VEGETACAO	13800	204	19477	1822,40
2193	390	13986049-1	1	2025	12952	PRE 0103	PRE	1	3	29/01/2025 15:34	30/01/2025 10:01	INTERNA;NAO PROGRAMADA;MEIO AMBIENTE;VENTO	13800	3	39688	55,35
2194	390	13986070-1	1	2025	16599	GVI 0109	GVI	1	3	29/01/2025 15:39	30/01/2025 00:40	INTERNA;NAO PROGRAMADA;MEIO AMBIENTE;ARVORE OU VEGETACAO	13800	15	104629	135,29
2195	390	13986077-1	1	2025	12954	PSD 0102	PSD	1	3	29/01/2025 14:41	29/01/2025 19:15	INTERNA;NAO PROGRAMADA;MEIO AMBIENTE;VENTO	13800	282	70477	1286,86
2196	390	13986079-1	1	2025	16587	PAR 0108	PAR	1	3	29/01/2025 15:40	29/01/2025 17:55	INTERNA;NAO PROGRAMADA;MEIO AMBIENTE;ARVORE OU VEGETACAO	13800	186	27017	418,81
2197	390	13986082-1	1	2025	12928	JUQ 0104	JUQ	1	3	29/01/2025 15:41	30/01/2025 03:00	INTERNA;NAO PROGRAMADA;MEIO AMBIENTE;VENTO	13800	4	19477	45,30
2198	390	13986084-1	1	2025	12907	EGU 0102	EGU	1	3	29/01/2025 15:41	30/01/2025 12:17	INTERNA;NAO PROGRAMADA;MEIO AMBIENTE;VENTO	13800	91	21565	1873,84
2199	390	13986105-1	1	2025	12973	SND 0103	SND	1	3	29/01/2025 15:46	29/01/2025 19:51	INTERNA;NAO PROGRAMADA;MEIO AMBIENTE;ARVORE OU VEGETACAO	240	1	52410	4,09
2200	390	13986120-1	1	2025	12951	PAN 0108	PAN	1	3	29/01/2025 15:49	30/01/2025 03:47	INTERNA;NAO PROGRAMADA;MEIO AMBIENTE;ARVORE OU VEGETACAO	13800	7729	49753	7755,53
2201	390	13986134-1	1	2025	12927	JOR 0104	JOR	1	3	29/01/2025 15:14	29/01/2025 20:50	INTERNA;NAO PROGRAMADA;MEIO AMBIENTE;ARVORE OU VEGETACAO	13800	74	17040	414,26
2202	390	13986148-1	1	2025	17112	CAM 0103	CAM	1	3	29/01/2025 15:54	29/01/2025 23:54	INTERNA;NAO PROGRAMADA;MEIO AMBIENTE;ARVORE OU VEGETACAO	240	1	53051	8,00
2203	390	13986156-1	1	2025	13000	VIT 0106	VIT	1	3	29/01/2025 15:56	30/01/2025 10:25	INTERNA;NAO PROGRAMADA;MEIO AMBIENTE;VENTO	240	1	103253	17,24
2204	390	13986180-1	1	2025	16598	CAC 2303	CAC	1	3	29/01/2025 15:59	29/01/2025 17:41	INTERNA;NAO PROGRAMADA;MEIO AMBIENTE;VENTO	23000	5518	28167	903,96
2205	390	13986182-1	1	2025	12928	JUQ 0107	JUQ	1	3	29/01/2025 16:00	29/01/2025 17:11	INTERNA;NAO PROGRAMADA;MEIO AMBIENTE;ARVORE OU VEGETACAO	13800	47	19477	55,30
2206	390	13986191-1	1	2025	16585	MBE 0110	MBE	1	3	29/01/2025 16:02	30/01/2025 11:46	INTERNA;NAO PROGRAMADA;MEIO AMBIENTE;VENTO	240	2	109627	39,47
2207	390	13986208-1	1	2025	12928	JUQ 0105	JUQ	1	3	29/01/2025 16:04	29/01/2025 20:55	INTERNA;NAO PROGRAMADA;MEIO AMBIENTE;ARVORE OU VEGETACAO	13800	7	19477	33,99
2208	390	13986216-1	1	2025	12993	VGU 0104	VGU	1	3	29/01/2025 16:04	29/01/2025 22:27	INTERNA;NAO PROGRAMADA;MEIO AMBIENTE;ARVORE OU VEGETACAO	13800	167	23293	696,78
2209	390	13986233-1	1	2025	16582	JGL 0104	JGL	1	3	29/01/2025 15:26	29/01/2025 19:32	INTERNA;NAO PROGRAMADA;MEIO AMBIENTE;ARVORE OU VEGETACAO	13800	817	29389	395,89
2210	390	13986239-1	1	2025	12987	UTI 0104	UTI	1	3	29/01/2025 16:07	29/01/2025 19:36	INTERNA;NAO PROGRAMADA;MEIO AMBIENTE;VENTO	240	1	68195	0,75
2211	390	13986297-1	1	2025	12928	JUQ 0103	JUQ	1	3	29/01/2025 16:16	30/01/2025 16:35	INTERNA;NAO PROGRAMADA;MEIO AMBIENTE;VENTO	13800	18	19477	437,64
2212	390	13986320-1	1	2025	15834	ITP 0115	ITP	1	3	29/01/2025 12:58	29/01/2025 19:58	INTERNA;NAO PROGRAMADA;MEIO AMBIENTE;ARVORE OU VEGETACAO	13800	19	63654	132,91
2213	390	13986322-1	1	2025	15837	EMB 0111	EMB	1	3	29/01/2025 16:20	30/01/2025 05:41	INTERNA;NAO PROGRAMADA;MEIO AMBIENTE;VENTO	13800	24	158324	320,49



2214	390	13986343-1	1	2025	12868	CAA 0104	CAA	1	3	29/01/2025 16:23	29/01/2025 18:22	INTERNA;NAO PROGRAMADA;MEIO AMBIENTE;VENTO	13800	312	58358	622,27
2215	390	13986364-1	1	2025	15834	ITP 0108	ITP	1	3	29/01/2025 16:27	30/01/2025 06:10	INTERNA;NAO PROGRAMADA;MEIO AMBIENTE;ARVORE OU VEGETACAO	13800	5	63654	68,57
2216	390	13986379-1	1	2025	12835	ANC 0105	ANC	1	3	29/01/2025 16:30	30/01/2025 10:41	INTERNA;NAO PROGRAMADA;MEIO AMBIENTE;VENTO	240	1	50220	0,41
2217	390	13986403-1	1	2025	12843	BFU 0103	BFU	1	3	29/01/2025 16:36	29/01/2025 20:44	INTERNA;NAO PROGRAMADA;MEIO AMBIENTE;ARVORE OU VEGETACAO	13800	95	50308	393,22
2218	390	13986410-1	1	2025	12948	NMU 0102	NMU	1	3	29/01/2025 16:37	29/01/2025 18:50	INTERNA;NAO PROGRAMADA;MEIO AMBIENTE;VENTO	13800	172	15174	379,59
2219	390	13986427-1	1	2025	12928	JUQ 0106	JUQ	1	3	29/01/2025 16:39	30/01/2025 12:02	INTERNA;NAO PROGRAMADA;MEIO AMBIENTE;VENTO	240	1	19477	19,37
2220	390	13986431-1	1	2025	12928	JUQ 0105	JUQ	1	3	29/01/2025 16:40	29/01/2025 22:48	INTERNA;NAO PROGRAMADA;MEIO AMBIENTE;VENTO	13800	20	19477	122,52
2221	390	13986438-1	1	2025	15834	ITP 0107	ITP	1	3	29/01/2025 16:42	29/01/2025 18:09	INTERNA;NAO PROGRAMADA;MEIO AMBIENTE;ARVORE OU VEGETACAO	13800	1602	63654	562,31
2222	390	13986472-1	1	2025	16587	PAR 0109	PAR	1	3	29/01/2025 16:49	30/01/2025 10:38	INTERNA;NAO PROGRAMADA;MEIO AMBIENTE;ARVORE OU VEGETACAO	240	1	27017	17,83
2223	390	13986474-1	1	2025	16580	IVI 0104	IVI	1	3	29/01/2025 15:57	30/01/2025 04:32	INTERNA;NAO PROGRAMADA;MEIO AMBIENTE;ARVORE OU VEGETACAO	13800	14	72789	176,13
2224	390	13986495-1	1	2025	16598	CAC 2302	CAC	1	3	29/01/2025 16:51	29/01/2025 19:14	INTERNA;NAO PROGRAMADA;MEIO AMBIENTE;VENTO	13800	99	28167	93,60
2225	390	13986506-1	1	2025	12928	JUQ 0105	JUQ	1	3	29/01/2025 16:54	29/01/2025 19:30	INTERNA;NAO PROGRAMADA;MEIO AMBIENTE;ARVORE OU VEGETACAO	13800	6	19477	15,55
2226	390	13986523-1	1	2025	16598	CAC 2302	CAC	1	3	29/01/2025 16:58	29/01/2025 22:50	INTERNA;NAO PROGRAMADA;MEIO AMBIENTE;ARVORE OU VEGETACAO	23000	67	28167	392,82
2227	390	13986532-1	1	2025	12912	GNA 0106	GNA	1	3	29/01/2025 17:01	30/01/2025 13:33	INTERNA;NAO PROGRAMADA;MEIO AMBIENTE;VENTO	240	2	98342	41,09
2228	390	13986535-1	1	2025	12928	SLOU 0102	SLO	1	3	29/01/2025 16:03	29/01/2025 19:37	INTERNA;NAO PROGRAMADA;MEIO AMBIENTE;ARVORE OU VEGETACAO	13800	6	19477	21,42
2229	390	13986545-1	1	2025	16581	JAN 0115	JAN	1	3	29/01/2025 17:05	30/01/2025 11:40	INTERNA;NAO PROGRAMADA;MEIO AMBIENTE;VENTO	13800	114	80705	2118,44
2230	390	13986549-1	1	2025	15833	ITN 0109	ITN	1	3	29/01/2025 17:05	29/01/2025 19:35	INTERNA;NAO PROGRAMADA;MEIO AMBIENTE;ARVORE OU VEGETACAO	13800	108	100631	269,61
2231	390	13986564-1	1	2025	12907	EGU 0105	EGU	1	3	29/01/2025 17:06	29/01/2025 19:12	INTERNA;NAO PROGRAMADA;MEIO AMBIENTE;ARVORE OU VEGETACAO	13800	55	21565	114,72
2232	390	13986580-1	1	2025	15834	ITP 0108	ITP	1	3	29/01/2025 17:11	30/01/2025 14:45	INTERNA;NAO PROGRAMADA;MEIO AMBIENTE;ARVORE OU VEGETACAO	13800	3	63654	64,66
2233	390	13986598-1	1	2025	16586	MON 0105	MON	1	3	29/01/2025 17:15	30/01/2025 10:23	INTERNA;NAO PROGRAMADA;MEIO AMBIENTE;VENTO	240	19	39179	325,51
2234	390	13986605-1	1	2025	12868	CAA 0104	CAA	1	3	29/01/2025 17:16	29/01/2025 19:04	INTERNA;NAO PROGRAMADA;MEIO AMBIENTE;VENTO	13800	57	58358	102,38
2235	390	13986618-1	1	2025	16580	IVI 0104	IVI	1	3	29/01/2025 17:20	30/01/2025 10:20	INTERNA;NAO PROGRAMADA;MEIO AMBIENTE;ARVORE OU VEGETACAO	240	1	72789	17,00
2236	390	13986637-1	1	2025	12966	RPI 0111	RPI	1	3	29/01/2025 17:24	29/01/2025 20:51	INTERNA;NAO PROGRAMADA;MEIO AMBIENTE;ARVORE OU VEGETACAO	13800	81	69202	279,23
2237	390	13986647-1	1	2025	16592	VGR 2304	VGR	1	3	29/01/2025 17:24	29/01/2025 22:35	INTERNA;NAO PROGRAMADA;MEIO AMBIENTE;ARVORE OU VEGETACAO	23000	19	21276	93,65
2238	390	13986660-1	1	2025	12895	COG 0112	COG	1	3	29/01/2025 17:29	29/01/2025 21:48	INTERNA;NAO PROGRAMADA;MEIO AMBIENTE;VENTO	13800	390	57779	1687,40
2239	390	13986664-1	1	2025	15834	ITP 0107	ITP	1	3	29/01/2025 17:29	29/01/2025 22:36	INTERNA;NAO PROGRAMADA;MEIO AMBIENTE;VENTO	13800	19	63654	96,99
2240	390	13986668-1	1	2025	16579	GUM 0107	GUM	1	3	29/01/2025 17:30	30/01/2025 08:01	INTERNA;NAO PROGRAMADA;MEIO AMBIENTE;VENTO	240	1	82579	14,52



2241	390	13986669-1	1	2025	12927	TMR 0107	TMR	1	3	29/01/2025 17:30	29/01/2025 21:46	INTERNA;NAO PROGRAMADA;MEIO AMBIENTE;VENTO	240	1	17040	4,27
2242	390	13986680-1	1	2025	16603	REP 0105	REP	1	3	29/01/2025 17:33	30/01/2025 11:21	INTERNA;NAO PROGRAMADA;MEIO AMBIENTE;VENTO	240	2	39097	35,60
2243	390	13986683-1	1	2025	15827	MAZ 0111	MAZ	1	3	29/01/2025 17:34	30/01/2025 08:06	INTERNA;NAO PROGRAMADA;MEIO AMBIENTE;VENTO	240	1	154364	14,54
2244	390	13986699-1	1	2025	16578	COT 0111	COT	1	3	29/01/2025 13:22	30/01/2025 02:17	INTERNA;NAO PROGRAMADA;MEIO AMBIENTE;ARVORE OU VEGETACAO	13800	28	44995	361,98
2245	390	13986705-1	1	2025	16580	IVI 0102	IVI	1	3	29/01/2025 17:38	30/01/2025 16:47	INTERNA;NAO PROGRAMADA;MEIO AMBIENTE;VENTO	240	1	72789	23,15
2246	390	13986715-1	1	2025	16578	COT 0104	COT	1	3	29/01/2025 16:58	29/01/2025 21:47	INTERNA;NAO PROGRAMADA;MEIO AMBIENTE;ARVORE OU VEGETACAO	13800	35	44995	168,53
2247	390	13986748-1	1	2025	12927	JOR 0105	JOR	1	3	29/01/2025 17:51	29/01/2025 19:30	INTERNA;NAO PROGRAMADA;MEIO AMBIENTE;VENTO	13800	159	17040	262,79
2248	390	13986810-1	1	2025	12892	COI 0107	COI	1	3	29/01/2025 18:07	30/01/2025 10:36	INTERNA;NAO PROGRAMADA;MEIO AMBIENTE;DESCARGA ATMOSFERICA	240	1	28393	1,29
2249	390	13986818-1	1	2025	15826	MSA 0109	MSA	1	3	29/01/2025 18:08	29/01/2025 19:10	INTERNA;NAO PROGRAMADA;MEIO AMBIENTE;VENTO	13800	94	92107	97,16
2250	390	13986832-1	1	2025	12952	PRE 0108	PRE	1	3	29/01/2025 18:11	31/01/2025 12:41	INTERNA;NAO PROGRAMADA;MEIO AMBIENTE;ARVORE OU VEGETACAO	13800	99	39688	582,38
2251	390	13986846-1	1	2025	16594	VME 0107	VME	1	3	29/01/2025 18:14	30/01/2025 12:25	INTERNA;NAO PROGRAMADA;MEIO AMBIENTE;VENTO	240	1	91841	18,19
2252	390	13986858-1	1	2025	12971	SMA 0108	SMA	1	3	29/01/2025 18:16	30/01/2025 16:32	INTERNA;NAO PROGRAMADA;MEIO AMBIENTE;VENTO	240	5	100114	111,27
2253	390	13986878-1	1	2025	15837	EMB 0113	EMB	1	3	29/01/2025 18:21	30/01/2025 13:34	INTERNA;NAO PROGRAMADA;MEIO AMBIENTE;VENTO	240	1	158324	19,21
2254	390	13986892-1	1	2025	12947	NAC 0111	NAC	1	3	29/01/2025 18:25	30/01/2025 01:10	INTERNA;NAO PROGRAMADA;MEIO AMBIENTE;ARVORE OU VEGETACAO	13800	40	112370	269,84
2255	390	13986906-1	1	2025	15833	ITN 0104	ITN	1	3	29/01/2025 18:28	30/01/2025 12:30	INTERNA;NAO PROGRAMADA;MEIO AMBIENTE;ARVORE OU VEGETACAO	240	1	100631	18,02
2256	390	13986907-1	1	2025	15839	CTA 0104	CTA	1	3	29/01/2025 18:29	30/01/2025 00:02	INTERNA;NAO PROGRAMADA;MEIO AMBIENTE;VENTO	13800	75	54179	416,23
2257	390	13986913-1	1	2025	16598	CAC 2304	CAC	1	3	29/01/2025 18:32	30/01/2025 03:55	INTERNA;NAO PROGRAMADA;MEIO AMBIENTE;ARVORE OU VEGETACAO	23000	32	28167	300,20
2258	390	13986927-1	1	2025	15839	CTA 0106	CTA	1	3	29/01/2025 18:35	30/01/2025 08:19	INTERNA;NAO PROGRAMADA;MEIO AMBIENTE;ARVORE OU VEGETACAO	13800	105	54179	1442,55
2259	390	13986990-1	1	2025	15822	TSE 0115	TSE	1	3	29/01/2025 18:47	29/01/2025 23:43	INTERNA;NAO PROGRAMADA;MEIO AMBIENTE;ARVORE OU VEGETACAO	13800	31	125707	152,92
2260	390	13987004-1	1	2025	12853	BAL 0108	BAL	1	3	29/01/2025 18:51	30/01/2025 16:20	INTERNA;NAO PROGRAMADA;MEIO AMBIENTE;ARVORE OU VEGETACAO	240	1	71331	21,49
2261	390	13987021-1	1	2025	12934	MAT 0113	MAT	1	3	29/01/2025 18:54	30/01/2025 11:42	INTERNA;NAO PROGRAMADA;MEIO AMBIENTE;VENTO	240	1	139292	16,80
2262	390	13987028-1	1	2025	12907	EGU 0105	EGU	1	3	29/01/2025 18:56	30/01/2025 13:50	INTERNA;NAO PROGRAMADA;MEIO AMBIENTE;VENTO	240	2	21565	37,82
2263	390	13987042-1	1	2025	12928	JUQ 0105	JUQ	1	3	29/01/2025 18:59	30/01/2025 00:19	INTERNA;NAO PROGRAMADA;MEIO AMBIENTE;ARVORE OU VEGETACAO	13800	4	19477	21,34
2264	390	13987043-1	1	2025	15819	VAL 0110	VAL	1	3	29/01/2025 18:59	30/01/2025 18:40	INTERNA;NAO PROGRAMADA;MEIO AMBIENTE;ARVORE OU VEGETACAO	240	4	20378	39,79
2265	390	13987049-1	1	2025	12966	RPI 0105	RPI	1	3	29/01/2025 18:52	30/01/2025 02:50	INTERNA;NAO PROGRAMADA;MEIO AMBIENTE;ARVORE OU VEGETACAO	13800	38	69202	310,23
2266	390	13987055-1	1	2025	16581	JAN 0106	JAN	1	3	29/01/2025 19:04	30/01/2025 11:24	INTERNA;NAO PROGRAMADA;MEIO AMBIENTE;VENTO	13800	2	80705	32,69
2267	390	13987063-1	1	2025	12928	JUQ 0105	JUQ	1	3	29/01/2025 13:20	29/01/2025 18:00	INTERNA;NAO PROGRAMADA;MEIO AMBIENTE;ARVORE OU VEGETACAO	13800	2	19477	9,32



2268	390	13987069-1	1	2025	12997	VPR 0102	VPR	1	3	29/01/2025 19:06	30/01/2025 10:22	INTERNA;NAO PROGRAMADA;MEIO AMBIENTE;VENTO	240	2	79765	30,50
2269	390	13987093-1	1	2025	12952	PRE 0103	PRE	1	3	29/01/2025 19:13	30/01/2025 15:55	INTERNA;NAO PROGRAMADA;MEIO AMBIENTE;ARVORE OU VEGETACAO	13800	8	39688	165,53
2270	390	13987111-1	1	2025	12874	CAP 0110	CAP	1	3	29/01/2025 19:17	30/01/2025 10:15	INTERNA;NAO PROGRAMADA;MEIO AMBIENTE;VENTO	240	1	45655	0,96
2271	390	13987147-1	1	2025	16580	IVI 0109	IVI	1	3	29/01/2025 19:27	29/01/2025 23:44	INTERNA;NAO PROGRAMADA;MEIO AMBIENTE;VENTO	13800	104	72789	446,62
2272	390	13987154-1	1	2025	16598	CAC 2304	CAC	1	3	29/01/2025 19:28	30/01/2025 20:14	INTERNA;NAO PROGRAMADA;MEIO AMBIENTE;ARVORE OU VEGETACAO	23000	4	28167	99,06
2273	390	13987155-1	1	2025	12882	CTL 0110	CTL	1	3	29/01/2025 19:28	29/01/2025 21:35	INTERNA;NAO PROGRAMADA;MEIO AMBIENTE;VENTO	13800	192	64243	404,85
2274	390	13987183-1	1	2025	16576	GVI 0103	GVI	1	3	29/01/2025 19:33	30/01/2025 01:55	INTERNA;NAO PROGRAMADA;MEIO AMBIENTE;VENTO	13800	236	88134	1501,48
2275	390	13987185-1	1	2025	12982	TMR 0104	TMR	1	3	29/01/2025 19:33	30/01/2025 10:57	INTERNA;NAO PROGRAMADA;MEIO AMBIENTE;VENTO	240	1	50721	0,82
2276	390	13987193-1	1	2025	12997	VPR 0109	VPR	1	3	29/01/2025 19:34	29/01/2025 22:26	INTERNA;NAO PROGRAMADA;MEIO AMBIENTE;ARVORE OU VEGETACAO	240	3	79765	8,60
2277	390	13987202-1	1	2025	12973	SND 0114	SND	1	3	29/01/2025 19:36	29/01/2025 21:25	INTERNA;NAO PROGRAMADA;MEIO AMBIENTE;VENTO	13800	6	52410	10,83
2278	390	13987206-1	1	2025	12950	OSA 0108	OSA	1	3	29/01/2025 19:37	29/01/2025 23:45	INTERNA;NAO PROGRAMADA;MEIO AMBIENTE;VENTO	13800	2	53838	1,97
2279	390	13987214-1	1	2025	12958	PNH 0105	PNH	1	3	29/01/2025 19:39	30/01/2025 02:24	INTERNA;NAO PROGRAMADA;MEIO AMBIENTE;VENTO	13800	147	28354	990,98
2280	390	13987228-1	1	2025	12966	RPI 0102	RPI	1	3	29/01/2025 13:53	30/01/2025 12:28	INTERNA;NAO PROGRAMADA;MEIO AMBIENTE;ARVORE OU VEGETACAO	13800	32	69202	159,26
2281	390	13987232-1	1	2025	12951	PAN 0109	PAN	1	3	29/01/2025 18:53	30/01/2025 14:19	INTERNA;NAO PROGRAMADA;MEIO AMBIENTE;ARVORE OU VEGETACAO	13800	212	49753	4118,57
2282	390	13987233-1	1	2025	12966	RPI 0105	RPI	1	3	29/01/2025 19:44	30/01/2025 02:31	INTERNA;NAO PROGRAMADA;MEIO AMBIENTE;ARVORE OU VEGETACAO	13800	107	69202	724,54
2283	390	13987256-1	1	2025	12983	TIR 0110	TIR	1	3	29/01/2025 19:47	30/01/2025 09:20	INTERNA;NAO PROGRAMADA;MEIO AMBIENTE;VENTO	240	1	124991	13,56
2284	390	13987282-1	1	2025	12964	REM 0102	REM	1	3	29/01/2025 19:50	29/01/2025 23:36	INTERNA;NAO PROGRAMADA;MEIO AMBIENTE;VENTO	13800	106	52476	399,59
2285	390	13987286-1	1	2025	12966	RPI 0110	RPI	1	3	29/01/2025 19:51	30/01/2025 09:07	INTERNA;NAO PROGRAMADA;MEIO AMBIENTE;VENTO	240	1	69202	13,27
2286	390	13987291-1	1	2025	12922	ITR 0106	ITR	1	3	29/01/2025 19:51	29/01/2025 22:07	INTERNA;NAO PROGRAMADA;MEIO AMBIENTE;ARVORE OU VEGETACAO	240	1	101415	2,26
2287	390	13987301-1	1	2025	15821	TAI 0108	TAI	1	3	29/01/2025 19:52	30/01/2025 12:04	INTERNA;NAO PROGRAMADA;MEIO AMBIENTE;ARVORE OU VEGETACAO	240	2	97518	32,38
2288	390	13987311-1	1	2025	16598	CAC 2304	CAC	1	3	29/01/2025 19:56	29/01/2025 23:50	INTERNA;NAO PROGRAMADA;MEIO AMBIENTE;ARVORE OU VEGETACAO	240	14	28167	54,54
2289	390	13987365-1	1	2025	12857	BSI 0112	BSI	1	3	29/01/2025 20:15	30/01/2025 10:15	INTERNA;NAO PROGRAMADA;MEIO AMBIENTE;VENTO	240	5	89056	69,92
2290	390	13987368-1	1	2025	15834	VGR 2302	VGR	1	3	29/01/2025 20:02	30/01/2025 15:10	INTERNA;NAO PROGRAMADA;MEIO AMBIENTE;ARVORE OU VEGETACAO	13800	1	63654	18,88
2291	390	13987377-1	1	2025	12954	PSD 0102	PSD	1	3	29/01/2025 20:20	30/01/2025 00:23	INTERNA;NAO PROGRAMADA;MEIO AMBIENTE;VENTO	13800	282	70477	1143,43
2292	390	13987381-1	1	2025	12845	BAR 0113	BAR	1	3	29/01/2025 20:20	30/01/2025 09:25	INTERNA;NAO PROGRAMADA;MEIO AMBIENTE;VENTO	240	32	120759	418,50
2293	390	13987388-1	1	2025	16593	VAR 0109	VAR	1	3	29/01/2025 19:22	29/01/2025 23:13	INTERNA;NAO PROGRAMADA;MEIO AMBIENTE;ARVORE OU VEGETACAO	13800	5759	107622	7401,31
2294	390	13987402-1	1	2025	16595	ALP 0108	ALP	1	3	29/01/2025 20:25	29/01/2025 23:42	INTERNA;NAO PROGRAMADA;MEIO AMBIENTE;VENTO	13800	32	39482	105,21
2295	390	13987403-1	1	2025	12968	RGR 0104	RGR	1	3	29/01/2025 20:25	30/01/2025 00:00	INTERNA;NAO PROGRAMADA;MEIO AMBIENTE;VENTO	13800	692	34957	2476,40



2296	390	13987404-1	1	2025	16579	GUM 0105	GUM	1	3	29/01/2025 20:26	30/01/2025 00:40	INTERNA;NAO PROGRAMADA;MEIO AMBIENTE;ARVORE OU VEGETACAO	13800	164	82579	696,41
2297	390	13987409-1	1	2025	12975	SAU 0104	SAU	1	3	29/01/2025 20:27	29/01/2025 22:24	INTERNA;NAO PROGRAMADA;MEIO AMBIENTE;ARVORE OU VEGETACAO	13800	3816	55215	7484,66
2298	390	13987443-1	1	2025	12982	TMR 0105	TMR	1	3	29/01/2025 20:34	30/01/2025 12:53	INTERNA;NAO PROGRAMADA;MEIO AMBIENTE;VENTO	240	1	50721	1,59
2299	390	13987464-1	1	2025	12887	CLA 0103	CLA	1	3	29/01/2025 20:35	30/01/2025 03:17	INTERNA;NAO PROGRAMADA;MEIO AMBIENTE;VENTO	240	1	56889	6,69
2300	390	13987478-1	1	2025	16606	SER 0106	SER	1	3	29/01/2025 20:38	29/01/2025 23:20	INTERNA;NAO PROGRAMADA;MEIO AMBIENTE;ARVORE OU VEGETACAO	13800	447	18653	1203,18
2301	390	13987480-1	1	2025	12866	CPE 0104	CPE	1	3	29/01/2025 20:38	29/01/2025 22:13	INTERNA;NAO PROGRAMADA;MEIO AMBIENTE;ARVORE OU VEGETACAO	13800	441	43384	694,33
2302	390	13987538-1	1	2025	16593	VAR 0109	VAR	1	3	29/01/2025 20:50	30/01/2025 03:57	INTERNA;NAO PROGRAMADA;MEIO AMBIENTE;VENTO	13800	6938	107622	10267,90
2303	390	13987544-1	1	2025	15819	VAL 0106	VAL	1	3	29/01/2025 20:54	29/01/2025 22:25	INTERNA;NAO PROGRAMADA;MEIO AMBIENTE;ARVORE OU VEGETACAO	13800	496	20378	747,86
2304	390	13987552-1	1	2025	16598	CAC 2302	CAC	1	3	29/01/2025 20:55	30/01/2025 01:35	INTERNA;NAO PROGRAMADA;MEIO AMBIENTE;ARVORE OU VEGETACAO	240	4	28167	18,63
2305	390	13987556-1	1	2025	15814	PPO 0106	PPO	1	3	29/01/2025 20:57	30/01/2025 03:23	INTERNA;NAO PROGRAMADA;MEIO AMBIENTE;VENTO	13800	3454	22899	9630,69
2306	390	13987579-1	1	2025	15819	VAL 0102	VAL	1	3	29/01/2025 21:00	30/01/2025 01:25	INTERNA;NAO PROGRAMADA;MEIO AMBIENTE;ARVORE OU VEGETACAO	13800	440	20378	1941,74
2307	390	13987587-1	1	2025	16605	SBC 0102	SBC	1	3	29/01/2025 21:02	30/01/2025 11:28	INTERNA;NAO PROGRAMADA;MEIO AMBIENTE;VENTO	13800	16	84596	230,67
2308	390	13987613-1	1	2025	12966	RPI 0102	RPI	1	3	29/01/2025 21:08	30/01/2025 02:35	INTERNA;NAO PROGRAMADA;MEIO AMBIENTE;ARVORE OU VEGETACAO	13800	1041	69202	3877,55
2309	390	13987615-1	1	2025	12912	GNA 0113	GNA	1	3	29/01/2025 21:08	30/01/2025 10:53	INTERNA;NAO PROGRAMADA;MEIO AMBIENTE;VENTO	240	2	98342	27,50
2310	390	13987646-1	1	2025	12966	RPI 0102	RPI	1	3	29/01/2025 21:19	30/01/2025 11:46	INTERNA;NAO PROGRAMADA;MEIO AMBIENTE;DESCARGA ATMOSFERICA	240	1	69202	0,56
2311	390	13987647-1	1	2025	16593	IMG 0104	IMG	1	3	29/01/2025 21:20	30/01/2025 01:56	INTERNA;NAO PROGRAMADA;MEIO AMBIENTE;ARVORE OU VEGETACAO	13800	14	107622	64,47
2312	390	13987653-1	1	2025	15826	MSA 0104	MSA	1	3	29/01/2025 21:21	30/01/2025 06:15	INTERNA;NAO PROGRAMADA;MEIO AMBIENTE;VENTO	13800	170	92107	1510,73
2313	390	13987657-1	1	2025	12866	CPE 0104	CPE	1	3	29/01/2025 21:22	30/01/2025 04:19	INTERNA;NAO PROGRAMADA;MEIO AMBIENTE;VENTO	13800	118	43384	819,97
2314	390	13987674-1	1	2025	15822	TSE 0110	TSE	1	3	29/01/2025 21:22	30/01/2025 10:35	INTERNA;NAO PROGRAMADA;MEIO AMBIENTE;ARVORE OU VEGETACAO	13800	3456	125707	5631,72
2315	390	13987705-1	1	2025	16592	VGR 2304	VGR	1	3	29/01/2025 21:36	30/01/2025 00:18	INTERNA;NAO PROGRAMADA;MEIO AMBIENTE;VENTO	23000	53	21276	142,64
2316	390	13987713-1	1	2025	12928	JUQ 0102	JUQ	1	3	29/01/2025 19:12	30/01/2025 08:25	INTERNA;NAO PROGRAMADA;MEIO AMBIENTE;ARVORE OU VEGETACAO	13800	33	19477	435,63
2317	390	13987723-1	1	2025	12838	AUT 0106	AUT	1	3	29/01/2025 21:43	30/01/2025 04:01	INTERNA;NAO PROGRAMADA;MEIO AMBIENTE;ARVORE OU VEGETACAO	13800	24	71017	151,29
2318	390	13987753-1	1	2025	12952	PRE 0102	PRE	1	3	29/01/2025 21:53	31/01/2025 13:32	INTERNA;NAO PROGRAMADA;MEIO AMBIENTE;ARVORE OU VEGETACAO	13800	13	39688	22,60
2319	390	13987757-1	1	2025	15827	MAZ 0110	MAZ	1	3	29/01/2025 21:52	30/01/2025 00:14	INTERNA;NAO PROGRAMADA;MEIO AMBIENTE;VENTO	13800	568	154364	1347,74
2320	390	13987799-1	1	2025	12951	PAN 0110	PAN	1	3	29/01/2025 22:08	30/01/2025 10:52	INTERNA;NAO PROGRAMADA;MEIO AMBIENTE;VENTO	13800	39	49753	496,76
2321	390	13987807-1	1	2025	15833	ITN 0108	ITN	1	3	29/01/2025 22:11	30/01/2025 10:07	INTERNA;NAO PROGRAMADA;MEIO AMBIENTE;VENTO	240	1	100631	11,93
2322	390	13987824-1	1	2025	12866	CPE 0106	CPE	1	3	29/01/2025 22:20	30/01/2025 02:50	INTERNA;NAO PROGRAMADA;MEIO AMBIENTE;ARVORE OU VEGETACAO	13800	114	43384	513,57



2323	390	13987838-1	1	2025	12838	AUT 0105	AUT	1	3	29/01/2025 22:27	30/01/2025 04:34	INTERNA;NAO PROGRAMADA;MEIO AMBIENTE;ARVORE OU VEGETACAO	13800	15	71017	91,89
2324	390	13987848-1	1	2025	16585	MBE 0107	MBE	1	3	29/01/2025 22:34	30/01/2025 04:05	INTERNA;NAO PROGRAMADA;MEIO AMBIENTE;VENTO	13800	46	109627	253,41
2325	390	13987860-1	1	2025	12838	AUT 0108	AUT	1	3	29/01/2025 22:44	30/01/2025 02:20	INTERNA;NAO PROGRAMADA;MEIO AMBIENTE;VENTO	13800	136	71017	489,37
2326	390	13987862-1	1	2025	15827	MAZ 0110	MAZ	1	3	29/01/2025 22:45	30/01/2025 06:26	INTERNA;NAO PROGRAMADA;MEIO AMBIENTE;VENTO	13800	228	154364	157,45
2327	390	13987885-1	1	2025	15834	ITP 0107	ITP	1	3	29/01/2025 23:00	30/01/2025 01:45	INTERNA;NAO PROGRAMADA;MEIO AMBIENTE;ARVORE OU VEGETACAO	13800	283	63654	777,86
2328	390	13987899-1	1	2025	16571	ALV 0103	ALV	1	3	29/01/2025 23:05	30/01/2025 05:37	INTERNA;NAO PROGRAMADA;MEIO AMBIENTE;ARVORE OU VEGETACAO	13800	4003	76539	2551,76
2329	390	13987915-1	1	2025	12922	ITR 0102	ITR	1	3	29/01/2025 23:16	30/01/2025 10:11	INTERNA;NAO PROGRAMADA;MEIO AMBIENTE;VENTO	240	1	101415	10,91
2330	390	13987941-1	1	2025	15813	JKU 0106	JKU	1	3	29/01/2025 23:31	30/01/2025 01:45	INTERNA;NAO PROGRAMADA;MEIO AMBIENTE;ARVORE OU VEGETACAO	13800	338	26572	755,43
2331	390	13987947-1	1	2025	16606	SER 0104	SER	1	3	29/01/2025 23:33	30/01/2025 04:08	INTERNA;NAO PROGRAMADA;MEIO AMBIENTE;DESCARGA ATMOSFERICA	13800	1	18653	4,58
2332	390	13987954-1	1	2025	15829	MPA 0111	MPA	1	3	29/01/2025 23:38	30/01/2025 13:30	INTERNA;NAO PROGRAMADA;MEIO AMBIENTE;VENTO	13800	51	80204	707,12
2333	390	13987961-1	1	2025	15819	TSE 0105	TSE	1	3	29/01/2025 23:42	30/01/2025 01:29	INTERNA;NAO PROGRAMADA;MEIO AMBIENTE;ARVORE OU VEGETACAO	13800	3848	20378	6868,68
2334	390	13987967-1	1	2025	16571	ALV 0103	ALV	1	3	29/01/2025 23:44	30/01/2025 11:23	INTERNA;NAO PROGRAMADA;MEIO AMBIENTE;ARVORE OU VEGETACAO	13800	32	76539	372,58
2335	390	13987971-1	1	2025	15837	EMB 0108	EMB	1	3	29/01/2025 23:47	30/01/2025 11:10	INTERNA;NAO PROGRAMADA;MEIO AMBIENTE;ARVORE OU VEGETACAO	13800	73	158324	830,29
2336	390	13987976-1	1	2025	16587	BJU 0102	BJU	1	3	29/01/2025 23:49	30/01/2025 12:30	INTERNA;NAO PROGRAMADA;MEIO AMBIENTE;VENTO	13800	7	27017	88,72
2337	390	13987977-1	1	2025	15822	TSE 0112	TSE	1	3	29/01/2025 23:51	30/01/2025 09:34	INTERNA;NAO PROGRAMADA;MEIO AMBIENTE;VENTO	13800	468	125707	4551,30
2338	390	13987984-1	1	2025	12957	PER 0107	PER	1	3	29/01/2025 23:56	30/01/2025 05:17	INTERNA;NAO PROGRAMADA;MEIO AMBIENTE;VENTO	13800	3	104304	16,02
2339	390	13987999-1	1	2025	12966	RPI 0111	RPI	1	3	30/01/2025 00:09	30/01/2025 15:01	INTERNA;NAO PROGRAMADA;MEIO AMBIENTE;ARVORE OU VEGETACAO	13800	25	69202	371,45
2340	390	13988035-1	1	2025	12976	SIL 0113	SIL	1	3	30/01/2025 00:50	30/01/2025 02:27	INTERNA;NAO PROGRAMADA;MEIO AMBIENTE;ARVORE OU VEGETACAO	13800	544	51302	883,70
2341	390	13988043-1	1	2025	12951	PAN 0105	PAN	1	3	30/01/2025 00:48	30/01/2025 14:42	INTERNA;NAO PROGRAMADA;MEIO AMBIENTE;VENTO	13800	9	49753	125,12
2342	390	13988051-1	1	2025	16572	BRU 0103	BRU	1	3	30/01/2025 01:03	30/01/2025 16:16	INTERNA;NAO PROGRAMADA;MEIO AMBIENTE;VENTO	240	1	55755	0,54
2343	390	13988057-1	1	2025	16593	IMG 0103	IMG	1	3	30/01/2025 01:10	30/01/2025 09:47	INTERNA;NAO PROGRAMADA;MEIO AMBIENTE;ARVORE OU VEGETACAO	13800	5	107622	43,03
2344	390	13988093-1	1	2025	16595	ALP 0104	ALP	1	3	30/01/2025 01:31	30/01/2025 13:25	INTERNA;NAO PROGRAMADA;MEIO AMBIENTE;ARVORE OU VEGETACAO	240	1	39482	11,91
2345	390	13988094-1	1	2025	16595	ALP 0104	ALP	1	3	30/01/2025 01:32	30/01/2025 04:35	INTERNA;NAO PROGRAMADA;MEIO AMBIENTE;VENTO	13800	34	39482	103,66
2346	390	13988106-1	1	2025	16578	COT 0111	COT	1	3	30/01/2025 02:12	30/01/2025 15:38	INTERNA;NAO PROGRAMADA;MEIO AMBIENTE;ARVORE OU VEGETACAO	240	1	44995	13,42
2347	390	13988112-1	1	2025	15819	VAL 0102	VAL	1	3	30/01/2025 02:32	30/01/2025 11:18	INTERNA;NAO PROGRAMADA;MEIO AMBIENTE;VENTO	13800	440	20378	3860,02
2348	390	13988114-1	1	2025	12853	BAL 0110	BAL	1	3	30/01/2025 02:42	31/01/2025 09:07	INTERNA;NAO PROGRAMADA;MEIO AMBIENTE;ARVORE OU VEGETACAO	240	1	71331	30,41
2349	390	13988196-1	1	2025	16597	BAT 0105	BAT	1	3	30/01/2025 04:30	30/01/2025 09:48	INTERNA;NAO PROGRAMADA;MEIO AMBIENTE;ARVORE OU VEGETACAO	13800	43	32699	227,86



2350	390	13988204-1	1	2025	12928	JUQ 0107	JUQ	1	3	30/01/2025 04:45	30/01/2025 11:25	INTERNA;NAO PROGRAMADA;MEIO AMBIENTE;ARVORE OU VEGETACAO	13800	51	19477	339,52
2351	390	13988233-1	1	2025	12964	PSD 0109	PSD	1	3	30/01/2025 06:16	30/01/2025 08:38	INTERNA;NAO PROGRAMADA;MEIO AMBIENTE;ARVORE OU VEGETACAO	13800	392	52476	920,87
2352	390	13988244-1	1	2025	16593	VAR 0104	VAR	1	3	29/01/2025 17:37	30/01/2025 08:04	INTERNA;NAO PROGRAMADA;MEIO AMBIENTE;ARVORE OU VEGETACAO	240	1	107622	14,45
2353	390	13988266-1	1	2025	12957	PER 0108	PER	1	3	29/01/2025 22:32	30/01/2025 17:30	INTERNA;NAO PROGRAMADA;MEIO AMBIENTE;VENTO	13800	68	104304	1288,98
2354	390	13988280-1	1	2025	12951	PAN 0104	PAN	1	3	30/01/2025 07:03	30/01/2025 14:10	INTERNA;NAO PROGRAMADA;MEIO AMBIENTE;ARVORE OU VEGETACAO	13800	1229	49753	2417,36
2355	390	13988296-1	1	2025	16599	GVI 0109	GVI	1	3	30/01/2025 07:30	30/01/2025 17:49	INTERNA;NAO PROGRAMADA;MEIO AMBIENTE;ARVORE OU VEGETACAO	13800	650	104629	6706,38
2356	390	13988318-1	1	2025	12913	GUA 0110	GUA	1	3	30/01/2025 07:39	30/01/2025 19:04	INTERNA;NAO PROGRAMADA;MEIO AMBIENTE;ARVORE OU VEGETACAO	13800	1815	28100	4566,00
2357	390	13988319-1	1	2025	12922	ITR 0104	ITR	1	3	30/01/2025 07:51	30/01/2025 17:29	INTERNA;NAO PROGRAMADA;MEIO AMBIENTE;ARVORE OU VEGETACAO	13800	789	101415	1508,67
2358	390	13988327-1	1	2025	12826	ABV 0108	ABV	1	3	30/01/2025 07:59	30/01/2025 13:39	INTERNA;NAO PROGRAMADA;MEIO AMBIENTE;ARVORE OU VEGETACAO	13800	1028	25518	1329,82
2359	390	13988348-1	1	2025	16597	BAT 0103	BAT	1	3	30/01/2025 08:17	30/01/2025 09:38	INTERNA;NAO PROGRAMADA;MEIO AMBIENTE;ARVORE OU VEGETACAO	13800	61	32699	82,67
2360	390	13988353-1	1	2025	12976	SIL 0113	SIL	1	3	30/01/2025 08:20	30/01/2025 10:10	INTERNA;NAO PROGRAMADA;MEIO AMBIENTE;ARVORE OU VEGETACAO	240	52	51302	84,93
2361	390	13988355-1	1	2025	12969	SAB 0102	SAB	1	3	30/01/2025 08:21	30/01/2025 14:28	INTERNA;NAO PROGRAMADA;MEIO AMBIENTE;ARVORE OU VEGETACAO	13800	633	36287	3880,11
2362	390	13988356-1	1	2025	12959	PIP 0109	PIP	1	3	30/01/2025 08:21	30/01/2025 10:35	INTERNA;NAO PROGRAMADA;MEIO AMBIENTE;VENTO	13800	2	28642	4,45
2363	390	13988357-1	1	2025	12950	OSA 0113	OSA	1	3	30/01/2025 08:21	30/01/2025 10:45	INTERNA;NAO PROGRAMADA;MEIO AMBIENTE;VENTO	240	1	53838	2,41
2364	390	13988363-1	1	2025	12838	AUT 0109	AUT	1	3	30/01/2025 08:22	31/01/2025 12:40	INTERNA;NAO PROGRAMADA;MEIO AMBIENTE;ARVORE OU VEGETACAO	13800	15	71017	424,60
2365	390	13988404-1	1	2025	12975	SAU 0104	SAU	1	3	30/01/2025 08:29	30/01/2025 09:53	INTERNA;NAO PROGRAMADA;MEIO AMBIENTE;VENTO	240	1	55215	0,49
2366	390	13988408-1	1	2025	15814	JAG 0108	JAG	1	3	30/01/2025 08:29	30/01/2025 11:45	INTERNA;NAO PROGRAMADA;MEIO AMBIENTE;ARVORE OU VEGETACAO	13800	241	22899	786,20
2367	390	13988412-1	1	2025	15826	MSA 0112	MSA	1	3	30/01/2025 08:30	30/01/2025 10:30	INTERNA;NAO PROGRAMADA;MEIO AMBIENTE;ARVORE OU VEGETACAO	240	1	92107	2,00
2368	390	13988418-1	1	2025	16576	CPI 0114	CPI	1	3	30/01/2025 08:31	30/01/2025 10:27	INTERNA;NAO PROGRAMADA;MEIO AMBIENTE;VENTO	13800	70	88134	136,15
2369	390	13988425-1	1	2025	16593	IMG 0104	IMG	1	3	30/01/2025 08:32	30/01/2025 13:40	INTERNA;NAO PROGRAMADA;MEIO AMBIENTE;ARVORE OU VEGETACAO	13800	3	107622	15,38
2370	390	13988428-1	1	2025	12853	BAL 0110	BAL	1	3	30/01/2025 08:33	30/01/2025 12:19	INTERNA;NAO PROGRAMADA;MEIO AMBIENTE;ARVORE OU VEGETACAO	13800	12	71331	45,12
2371	390	13988438-1	1	2025	12883	CAT 0108	CAT	1	3	30/01/2025 08:34	30/01/2025 14:49	INTERNA;NAO PROGRAMADA;MEIO AMBIENTE;VENTO	240	84	20874	233,12
2372	390	13988445-1	1	2025	15827	MAZ 0105	MAZ	1	3	30/01/2025 08:25	30/01/2025 10:53	INTERNA;NAO PROGRAMADA;MEIO AMBIENTE;ARVORE OU VEGETACAO	13800	902	154364	2219,17
2373	390	13988452-1	1	2025	15829	MPA 0110	MPA	1	3	30/01/2025 08:38	30/01/2025 09:50	INTERNA;NAO PROGRAMADA;MEIO AMBIENTE;VENTO	240	1	80204	1,20
2374	390	13988461-1	1	2025	16597	BAT 0105	BAT	1	3	30/01/2025 08:40	30/01/2025 12:27	INTERNA;NAO PROGRAMADA;MEIO AMBIENTE;ARVORE OU VEGETACAO	240	2	32699	7,59
2375	390	13988465-1	1	2025	16603	REP 0105	REP	1	3	30/01/2025 08:40	30/01/2025 13:51	INTERNA;NAO PROGRAMADA;MEIO AMBIENTE;VENTO	13800	33	39097	171,15
2376	390	13988488-1	1	2025	12913	GUA 0105	GUA	1	3	30/01/2025 08:44	30/01/2025 13:55	INTERNA;NAO PROGRAMADA;MEIO AMBIENTE;ARVORE OU VEGETACAO	240	1	28100	5,18



2377	390	13988498-1	1	2025	12928	JUQ 0107	JUQ	1	3	30/01/2025 08:46	30/01/2025 10:37	INTERNA;NAO PROGRAMADA;MEIO AMBIENTE;ARVORE OU VEGETACAO	13800	18	19477	28,62
2378	390	13988502-1	1	2025	12952	PRE 0105	PRE	1	3	30/01/2025 08:47	30/01/2025 11:31	INTERNA;NAO PROGRAMADA;MEIO AMBIENTE;ARVORE OU VEGETACAO	240	1	39688	2,72
2379	390	13988504-1	1	2025	12999	VTA 0105	VTA	1	3	30/01/2025 08:47	30/01/2025 11:06	INTERNA;NAO PROGRAMADA;MEIO AMBIENTE;VENTO	240	4	68392	9,24
2380	390	13988507-1	1	2025	15829	MPA 0110	MPA	1	3	30/01/2025 08:48	30/01/2025 13:18	INTERNA;NAO PROGRAMADA;MEIO AMBIENTE;VENTO	240	2	80204	8,99
2381	390	13988509-1	1	2025	15829	MPA 0107	MPA	1	3	30/01/2025 08:48	30/01/2025 12:39	INTERNA;NAO PROGRAMADA;MEIO AMBIENTE;VENTO	240	2	80204	7,67
2382	390	13988511-1	1	2025	15834	ITP 0102	ITP	1	3	30/01/2025 08:49	30/01/2025 23:42	INTERNA;NAO PROGRAMADA;MEIO AMBIENTE;ARVORE OU VEGETACAO	13800	25	63654	372,00
2383	390	13988515-1	1	2025	12983	TIR 0109	TIR	1	3	30/01/2025 08:50	30/01/2025 10:32	INTERNA;NAO PROGRAMADA;MEIO AMBIENTE;VENTO	13800	1133	124991	1933,97
2384	390	13988531-1	1	2025	15826	MSA 0108	MSA	1	3	30/01/2025 08:51	30/01/2025 11:21	INTERNA;NAO PROGRAMADA;MEIO AMBIENTE;VENTO	240	1	92107	2,51
2385	390	13988548-1	1	2025	12968	RGR 0104	RGR	1	3	30/01/2025 08:54	30/01/2025 17:01	INTERNA;NAO PROGRAMADA;MEIO AMBIENTE;VENTO	13800	2628	34957	21307,24
2386	390	13988561-1	1	2025	12837	ANB 0102	ANB	1	3	30/01/2025 08:56	30/01/2025 10:41	INTERNA;NAO PROGRAMADA;MEIO AMBIENTE;VENTO	13800	354	47532	620,58
2387	390	13988571-1	1	2025	12895	COG 0106	COG	1	3	30/01/2025 08:58	30/01/2025 11:37	INTERNA;NAO PROGRAMADA;MEIO AMBIENTE;VENTO	13800	45	57779	118,78
2388	390	13988581-1	1	2025	12845	BAR 0106	BAR	1	3	30/01/2025 09:00	30/01/2025 12:19	INTERNA;NAO PROGRAMADA;MEIO AMBIENTE;VENTO	240	3	120759	9,95
2389	390	13988609-1	1	2025	12930	LEO 0110	LEO	1	3	30/01/2025 09:04	30/01/2025 12:36	INTERNA;NAO PROGRAMADA;MEIO AMBIENTE;ARVORE OU VEGETACAO	240	1	38054	3,54
2390	390	13988610-1	1	2025	15830	MAD 0106	MAD	1	3	30/01/2025 09:04	30/01/2025 14:55	INTERNA;NAO PROGRAMADA;MEIO AMBIENTE;ARVORE OU VEGETACAO	240	82	103225	112,73
2391	390	13988614-1	1	2025	15834	ITP 0107	ITP	1	3	30/01/2025 09:04	30/01/2025 12:10	INTERNA;NAO PROGRAMADA;MEIO AMBIENTE;VENTO	240	2	63654	6,19
2392	390	13988618-1	1	2025	16571	ALV 0103	ALV	1	3	30/01/2025 09:05	30/01/2025 11:51	INTERNA;NAO PROGRAMADA;MEIO AMBIENTE;VENTO	240	2	76539	5,53
2393	390	13988625-1	1	2025	12952	PRE 0108	PRE	1	3	30/01/2025 09:06	30/01/2025 14:25	INTERNA;NAO PROGRAMADA;MEIO AMBIENTE;ARVORE OU VEGETACAO	13800	1	39688	5,31
2394	390	13988633-1	1	2025	15829	MPA 0102	MPA	1	3	30/01/2025 09:08	30/01/2025 12:52	INTERNA;NAO PROGRAMADA;MEIO AMBIENTE;VENTO	13800	170	80204	350,76
2395	390	13988648-1	1	2025	12907	EGU 0104	EGU	1	3	30/01/2025 09:09	30/01/2025 14:38	INTERNA;NAO PROGRAMADA;MEIO AMBIENTE;ARVORE OU VEGETACAO	13800	3	21565	16,45
2396	390	13988669-1	1	2025	15827	MAZ 0106	MAZ	1	3	30/01/2025 09:12	30/01/2025 13:01	INTERNA;NAO PROGRAMADA;MEIO AMBIENTE;ARVORE OU VEGETACAO	240	2	154364	7,62
2397	390	13988682-1	1	2025	12845	BAR 0104	BAR	1	3	30/01/2025 09:14	30/01/2025 10:56	INTERNA;NAO PROGRAMADA;MEIO AMBIENTE;VENTO	240	1	120759	1,70
2398	390	13988687-1	1	2025	16571	ALV 0103	ALV	1	3	30/01/2025 09:15	30/01/2025 16:09	INTERNA;NAO PROGRAMADA;MEIO AMBIENTE;VENTO	13800	181	76539	1248,90
2399	390	13988705-1	1	2025	16589	SAC 0112	SAC	1	3	30/01/2025 09:18	30/01/2025 11:00	INTERNA;NAO PROGRAMADA;MEIO AMBIENTE;VENTO	240	1	48291	1,70
2400	390	13988709-1	1	2025	12956	PEN 0111	PEN	1	3	30/01/2025 09:19	30/01/2025 12:00	INTERNA;NAO PROGRAMADA;MEIO AMBIENTE;VENTO	240	1	65301	2,69
2401	390	13988721-1	1	2025	15834	ITP 0111	ITP	1	3	30/01/2025 09:20	30/01/2025 23:20	INTERNA;NAO PROGRAMADA;MEIO AMBIENTE;VENTO	13800	7	63654	97,95
2402	390	13988734-1	1	2025	16580	IVI 0104	IVI	1	3	29/01/2025 17:55	30/01/2025 11:07	INTERNA;NAO PROGRAMADA;MEIO AMBIENTE;ARVORE OU VEGETACAO	13800	225	72789	3867,50
2403	390	13988741-1	1	2025	16587	PAR 0109	PAR	1	3	30/01/2025 09:24	31/01/2025 06:29	INTERNA;NAO PROGRAMADA;MEIO AMBIENTE;ARVORE OU VEGETACAO	13800	15	27017	316,24
2404	390	13988749-1	1	2025	15842	BAV 0104	BAV	1	3	30/01/2025 09:27	30/01/2025 16:50	INTERNA;NAO PROGRAMADA;MEIO AMBIENTE;ARVORE OU VEGETACAO	13800	20	69458	147,62



2405	390	13988750-1	1	2025	16580	IVI 0104	IVI	1	3	30/01/2025 09:27	30/01/2025 11:37	INTERNA;NAO PROGRAMADA;MEIO AMBIENTE;VENTO	13800	87	72789	188,07
2406	390	13988753-1	1	2025	16597	BAT 0104	BAT	1	3	30/01/2025 08:36	30/01/2025 15:30	INTERNA;NAO PROGRAMADA;MEIO AMBIENTE;ARVORE OU VEGETACAO	13800	660	32699	4555,28
2407	390	13988754-1	1	2025	16586	MON 0115	MON	1	3	30/01/2025 09:28	30/01/2025 14:10	INTERNA;NAO PROGRAMADA;MEIO AMBIENTE;ARVORE OU VEGETACAO	13800	1520	39179	117,85
2408	390	13988758-1	1	2025	12975	SAU 0109	SAU	1	3	30/01/2025 09:28	30/01/2025 12:03	INTERNA;NAO PROGRAMADA;MEIO AMBIENTE;VENTO	240	1	55215	2,58
2409	390	13988768-1	1	2025	16595	ALP 0104	ALP	1	3	30/01/2025 09:30	30/01/2025 12:40	INTERNA;NAO PROGRAMADA;MEIO AMBIENTE;ARVORE OU VEGETACAO	13800	29	39482	91,61
2410	390	13988789-1	1	2025	12958	PNH 0113	PNH	1	3	30/01/2025 09:34	30/01/2025 13:11	INTERNA;NAO PROGRAMADA;MEIO AMBIENTE;VENTO	240	1	28354	3,61
2411	390	13988797-1	1	2025	15834	ITP 0107	ITP	1	3	30/01/2025 09:34	30/01/2025 16:10	INTERNA;NAO PROGRAMADA;MEIO AMBIENTE;VENTO	13800	16	63654	105,68
2412	390	13988810-1	1	2025	16599	GVI 0111	GVI	1	3	30/01/2025 09:37	30/01/2025 11:03	INTERNA;NAO PROGRAMADA;MEIO AMBIENTE;ARVORE OU VEGETACAO	13800	40	104629	57,19
2413	390	13988828-1	1	2025	12929	LAP 0107	LAP	1	3	30/01/2025 09:40	30/01/2025 16:44	INTERNA;NAO PROGRAMADA;MEIO AMBIENTE;ARVORE OU VEGETACAO	13800	218	35051	1542,53
2414	390	13988839-1	1	2025	12986	TTI 0110	TTI	1	3	30/01/2025 09:42	30/01/2025 12:15	INTERNA;NAO PROGRAMADA;MEIO AMBIENTE;ARVORE OU VEGETACAO	240	1	36424	2,55
2415	390	13988841-1	1	2025	12966	RPI 0104	RPI	1	3	30/01/2025 09:40	30/01/2025 12:11	INTERNA;NAO PROGRAMADA;MEIO AMBIENTE;VENTO	13800	102	69202	256,42
2416	390	13988850-1	1	2025	16577	CLE 0112	CLE	1	3	30/01/2025 09:44	30/01/2025 22:14	INTERNA;NAO PROGRAMADA;MEIO AMBIENTE;ARVORE OU VEGETACAO	13800	1	28347	12,47
2417	390	13988852-1	1	2025	12983	TIR 0109	TIR	1	3	30/01/2025 09:44	30/01/2025 12:18	INTERNA;NAO PROGRAMADA;MEIO AMBIENTE;VENTO	13800	71	124991	182,10
2418	390	13988922-1	1	2025	16593	IMG 0103	IMG	1	3	30/01/2025 09:58	30/01/2025 21:59	INTERNA;NAO PROGRAMADA;MEIO AMBIENTE;ARVORE OU VEGETACAO	13800	7	107622	84,16
2419	390	13988942-1	1	2025	15829	MPA 0110	MPA	1	3	30/01/2025 08:38	30/01/2025 13:24	INTERNA;NAO PROGRAMADA;MEIO AMBIENTE;ARVORE OU VEGETACAO	240	1	80204	1,54
2420	390	13988943-1	1	2025	16583	MAU 0106	MAU	1	3	30/01/2025 10:03	30/01/2025 13:23	INTERNA;NAO PROGRAMADA;MEIO AMBIENTE;VENTO	240	1	90159	1,20
2421	390	13988946-1	1	2025	15822	TSE 0113	TSE	1	3	30/01/2025 10:04	31/01/2025 13:25	INTERNA;NAO PROGRAMADA;MEIO AMBIENTE;VENTO	240	3	125707	82,04
2422	390	13988962-1	1	2025	12907	EGU 0105	EGU	1	3	30/01/2025 10:07	30/01/2025 14:53	INTERNA;NAO PROGRAMADA;MEIO AMBIENTE;ARVORE OU VEGETACAO	13800	5	21565	123,60
2423	390	13988964-1	1	2025	12957	PER 0105	PER	1	3	30/01/2025 10:08	30/01/2025 13:18	INTERNA;NAO PROGRAMADA;MEIO AMBIENTE;VENTO	240	1	104304	3,18
2424	390	13988967-1	1	2025	12956	PEN 0111	PEN	1	3	30/01/2025 10:08	30/01/2025 13:07	INTERNA;NAO PROGRAMADA;MEIO AMBIENTE;ARVORE OU VEGETACAO	240	17	65301	14,75
2425	390	13988981-1	1	2025	12967	RBO 0105	RBO	1	3	30/01/2025 10:11	30/01/2025 15:26	INTERNA;NAO PROGRAMADA;MEIO AMBIENTE;ARVORE OU VEGETACAO	13800	310	85493	1623,02
2426	390	13988987-1	1	2025	12993	VGU 0104	VGU	1	3	30/01/2025 10:13	30/01/2025 14:36	INTERNA;NAO PROGRAMADA;MEIO AMBIENTE;VENTO	240	1	23293	4,40
2427	390	13988988-1	1	2025	15834	ITP 0111	ITP	1	3	30/01/2025 10:13	30/01/2025 11:24	INTERNA;NAO PROGRAMADA;MEIO AMBIENTE;ARVORE OU VEGETACAO	13800	1123	63654	1330,76
2428	390	13988993-1	1	2025	12947	NAC 0104	NAC	1	3	30/01/2025 10:14	30/01/2025 11:51	INTERNA;NAO PROGRAMADA;MEIO AMBIENTE;VENTO	240	28	112370	20,23
2429	390	13989007-1	1	2025	12952	PRE 0111	PRE	1	3	30/01/2025 10:17	30/01/2025 21:20	INTERNA;NAO PROGRAMADA;MEIO AMBIENTE;ARVORE OU VEGETACAO	240	63	39688	73,12
2430	390	13989050-1	1	2025	12968	RGR 0105	RGR	1	3	30/01/2025 10:24	30/01/2025 18:17	INTERNA;NAO PROGRAMADA;MEIO AMBIENTE;ARVORE OU VEGETACAO	13800	263	34957	1463,57
2431	390	13989061-1	1	2025	12966	RPI 0103	RPI	1	3	30/01/2025 10:26	30/01/2025 13:36	INTERNA;NAO PROGRAMADA;MEIO AMBIENTE;DESCARGA ATMOSFERICA	240	1	69202	1,36



2432	390	13989065-1	1	2025	12853	BAL 0108	BAL	1	3	30/01/2025 10:27	30/01/2025 21:09	INTERNA;NAO PROGRAMADA;MEIO AMBIENTE;ARVORE OU VEGETACAO	240	2	71331	1,54
2433	390	13989070-1	1	2025	12907	EGU 0103	EGU	1	3	30/01/2025 10:27	30/01/2025 14:50	INTERNA;NAO PROGRAMADA;MEIO AMBIENTE;ARVORE OU VEGETACAO	13800	148	21565	646,76
2434	390	13989071-1	1	2025	12845	BAR 0109	BAR	1	3	30/01/2025 10:27	30/01/2025 14:29	INTERNA;NAO PROGRAMADA;MEIO AMBIENTE;VENTO	240	35	120759	140,83
2435	390	13989098-1	1	2025	16575	CAI 0111	CAI	1	3	30/01/2025 10:33	30/01/2025 16:20	INTERNA;NAO PROGRAMADA;MEIO AMBIENTE;ARVORE OU VEGETACAO	13800	1	21599	5,79
2436	390	13989099-1	1	2025	16595	ALP 0102	ALP	1	3	30/01/2025 10:33	30/01/2025 12:39	INTERNA;NAO PROGRAMADA;MEIO AMBIENTE;VENTO	13800	524	39482	1095,31
2437	390	13989100-1	1	2025	12966	RPI 0111	RPI	1	3	30/01/2025 10:33	30/01/2025 11:54	INTERNA;NAO PROGRAMADA;MEIO AMBIENTE;VENTO	240	1	69202	1,35
2438	390	13989107-1	1	2025	12952	PRE 0108	PRE	1	3	30/01/2025 10:35	31/01/2025 10:30	INTERNA;NAO PROGRAMADA;MEIO AMBIENTE;VENTO	13800	13	39688	310,87
2439	390	13989112-1	1	2025	15837	EMB 0112	EMB	1	3	30/01/2025 10:36	30/01/2025 17:42	INTERNA;NAO PROGRAMADA;MEIO AMBIENTE;ARVORE OU VEGETACAO	13800	328	158324	2328,71
2440	390	13989115-1	1	2025	12968	RGR 0104	RGR	1	3	30/01/2025 10:36	30/01/2025 16:12	INTERNA;NAO PROGRAMADA;MEIO AMBIENTE;ARVORE OU VEGETACAO	13800	104	34957	583,18
2441	390	13989128-1	1	2025	16591	TUC 0108	TUC	1	3	30/01/2025 10:38	30/01/2025 12:19	INTERNA;NAO PROGRAMADA;MEIO AMBIENTE;ARVORE OU VEGETACAO	240	1	51840	1,68
2442	390	13989132-1	1	2025	16583	MAU 0113	MAU	1	3	30/01/2025 10:39	30/01/2025 13:29	INTERNA;NAO PROGRAMADA;MEIO AMBIENTE;VENTO	240	1	90159	2,84
2443	390	13989167-1	1	2025	12895	COG 0114	COG	1	3	30/01/2025 10:34	30/01/2025 14:29	INTERNA;NAO PROGRAMADA;MEIO AMBIENTE;ARVORE OU VEGETACAO	13800	51	57779	199,67
2444	390	13989179-1	1	2025	12928	SLOU 0102	SLO	1	3	30/01/2025 10:44	30/01/2025 17:22	INTERNA;NAO PROGRAMADA;MEIO AMBIENTE;ARVORE OU VEGETACAO	240	1	19477	6,62
2445	390	13989208-1	1	2025	12912	GNA 0106	GNA	1	3	30/01/2025 10:49	30/01/2025 15:00	INTERNA;NAO PROGRAMADA;MEIO AMBIENTE;ARVORE OU VEGETACAO	13800	1346	98342	1119,42
2446	390	13989222-1	1	2025	12991	VEM 0102	VEM	1	3	30/01/2025 10:51	30/01/2025 13:45	INTERNA;NAO PROGRAMADA;MEIO AMBIENTE;ARVORE OU VEGETACAO	240	1	77195	2,90
2447	390	13989232-1	1	2025	12912	GNA 0113	GNA	1	3	30/01/2025 10:53	30/01/2025 11:14	INTERNA;NAO PROGRAMADA;MEIO AMBIENTE;VENTO	240	1	98342	0,35
2448	390	13989235-1	1	2025	15830	MAD 0115	MAD	1	3	30/01/2025 10:54	30/01/2025 13:10	INTERNA;NAO PROGRAMADA;MEIO AMBIENTE;VENTO	240	1	103225	2,28
2449	390	13989237-1	1	2025	12912	GNA 0103	GNA	1	3	30/01/2025 10:55	31/01/2025 01:50	INTERNA;NAO PROGRAMADA;MEIO AMBIENTE;ARVORE OU VEGETACAO	240	19	98342	66,18
2450	390	13989260-1	1	2025	16597	BAT 0104	BAT	1	3	30/01/2025 10:59	30/01/2025 15:50	INTERNA;NAO PROGRAMADA;MEIO AMBIENTE;ARVORE OU VEGETACAO	13800	10	32699	48,43
2451	390	13989268-1	1	2025	12960	PRI 0110	PRI	1	3	30/01/2025 11:00	30/01/2025 13:00	INTERNA;NAO PROGRAMADA;MEIO AMBIENTE;ARVORE OU VEGETACAO	13800	2917	76968	4437,17
2452	390	13989277-1	1	2025	16588	PPU 0106	PPU	1	3	30/01/2025 11:02	30/01/2025 11:58	INTERNA;NAO PROGRAMADA;MEIO AMBIENTE;ARVORE OU VEGETACAO	240	64	54129	59,68
2453	390	13989279-1	1	2025	17112	DONE 0003	DON	1	3	30/01/2025 11:03	30/01/2025 16:09	INTERNA;NAO PROGRAMADA;MEIO AMBIENTE;VENTO	240	5	53051	7,18
2454	390	13989295-1	1	2025	12971	SMA 0104	SMA	1	3	30/01/2025 11:05	30/01/2025 16:55	INTERNA;NAO PROGRAMADA;MEIO AMBIENTE;VENTO	240	4	100114	23,30
2455	390	13989300-1	1	2025	15836	GPR 0108	GPR	1	3	30/01/2025 11:07	30/01/2025 15:35	INTERNA;NAO PROGRAMADA;MEIO AMBIENTE;VENTO	13800	579	66661	2587,00
2456	390	13989301-1	1	2025	16571	ALV 0113	ALV	1	3	30/01/2025 11:07	30/01/2025 15:05	INTERNA;NAO PROGRAMADA;MEIO AMBIENTE;VENTO	240	2	76539	7,95
2457	390	13989302-1	1	2025	12837	ANB 0102	ANB	1	3	30/01/2025 11:07	30/01/2025 15:10	INTERNA;NAO PROGRAMADA;MEIO AMBIENTE;VENTO	13800	3371	47532	5764,09
2458	390	13989312-1	1	2025	16586	MON 0102	MON	1	3	30/01/2025 11:08	30/01/2025 16:52	INTERNA;NAO PROGRAMADA;MEIO AMBIENTE;ARVORE OU VEGETACAO	13800	1	39179	5,72



2459	390	13989315-1	1	2025	16598	CAC 2302	CAC	1	3	30/01/2025 11:09	30/01/2025 13:04	INTERNA;NAO PROGRAMADA;MEIO AMBIENTE;ARVORE OU VEGETACAO	240	1	28167	0,62
2460	390	13989333-1	1	2025	12934	MAT 0107	MAT	1	3	30/01/2025 11:12	30/01/2025 13:35	INTERNA;NAO PROGRAMADA;MEIO AMBIENTE;VENTO	240	2	139292	4,76
2461	390	13989389-1	1	2025	15839	CTA 0102	CTA	1	3	30/01/2025 11:18	30/01/2025 20:24	INTERNA;NAO PROGRAMADA;MEIO AMBIENTE;VENTO	13800	30	54179	272,88
2462	390	13989414-1	1	2025	12892	COI 0107	COI	1	3	30/01/2025 11:21	30/01/2025 14:56	INTERNA;NAO PROGRAMADA;MEIO AMBIENTE;VENTO	240	1	28393	3,58
2463	390	13989416-1	1	2025	16592	VGR 2302	VGR	1	3	30/01/2025 11:21	30/01/2025 14:35	INTERNA;NAO PROGRAMADA;MEIO AMBIENTE;VENTO	23000	1	21276	3,22
2464	390	13989461-1	1	2025	12947	NAC 0110	NAC	1	3	30/01/2025 11:30	30/01/2025 14:00	INTERNA;NAO PROGRAMADA;MEIO AMBIENTE;VENTO	240	1	112370	1,30
2465	390	13989466-1	1	2025	12966	RPI 0102	RPI	1	3	30/01/2025 11:31	30/01/2025 12:47	INTERNA;NAO PROGRAMADA;MEIO AMBIENTE;VENTO	240	1	69202	1,28
2466	390	13989476-1	1	2025	16591	TUC 0106	TUC	1	3	30/01/2025 11:32	30/01/2025 15:14	INTERNA;NAO PROGRAMADA;MEIO AMBIENTE;ARVORE OU VEGETACAO	240	1	51840	3,70
2467	390	13989480-1	1	2025	16580	IVI 0107	IVI	1	3	30/01/2025 11:32	30/01/2025 14:46	INTERNA;NAO PROGRAMADA;MEIO AMBIENTE;VENTO	240	1	72789	3,23
2468	390	13989485-1	1	2025	12928	JUQ 0102	JUQ	1	3	30/01/2025 08:27	31/01/2025 09:43	INTERNA;NAO PROGRAMADA;MEIO AMBIENTE;ARVORE OU VEGETACAO	13800	76	19477	1920,31
2469	390	13989492-1	1	2025	12983	TIR 0111	TIR	1	3	30/01/2025 11:33	30/01/2025 13:25	INTERNA;NAO PROGRAMADA;MEIO AMBIENTE;VENTO	240	58	124991	107,96
2470	390	13989549-1	1	2025	12966	RPI 0102	RPI	1	3	30/01/2025 11:42	30/01/2025 15:41	INTERNA;NAO PROGRAMADA;MEIO AMBIENTE;VENTO	240	3	69202	3,31
2471	390	13989552-1	1	2025	12983	TIR 0104	TIR	1	3	30/01/2025 11:42	30/01/2025 16:11	INTERNA;NAO PROGRAMADA;MEIO AMBIENTE;VENTO	240	44	124991	197,41
2472	390	13989567-1	1	2025	16593	VAR 0105	VAR	1	3	30/01/2025 11:45	30/01/2025 14:41	INTERNA;NAO PROGRAMADA;MEIO AMBIENTE;VENTO	13800	2	107622	5,89
2473	390	13989572-1	1	2025	12973	SND 0103	SND	1	3	30/01/2025 11:45	30/01/2025 16:05	INTERNA;NAO PROGRAMADA;MEIO AMBIENTE;DESCARGA ATMOSFERICA	240	2	52410	8,64
2474	390	13989597-1	1	2025	16589	SAC 0112	SAC	1	3	30/01/2025 11:50	30/01/2025 15:38	INTERNA;NAO PROGRAMADA;MEIO AMBIENTE;VENTO	13800	499	48291	876,37
2475	390	13989619-1	1	2025	12900	CUP 0109	CUP	1	3	30/01/2025 11:53	31/01/2025 09:35	INTERNA;NAO PROGRAMADA;MEIO AMBIENTE;VENTO	13800	2183	109110	14495,73
2476	390	13989635-1	1	2025	15830	MAD 0107	MAD	1	3	30/01/2025 11:56	30/01/2025 14:57	INTERNA;NAO PROGRAMADA;MEIO AMBIENTE;ARVORE OU VEGETACAO	13800	119	103225	358,26
2477	390	13989636-1	1	2025	12956	PEN 0106	PEN	1	3	30/01/2025 11:56	30/01/2025 14:30	INTERNA;NAO PROGRAMADA;MEIO AMBIENTE;VENTO	240	54	65301	137,70
2478	390	13989652-1	1	2025	12966	RPI 0111	RPI	1	3	30/01/2025 11:58	30/01/2025 21:31	INTERNA;NAO PROGRAMADA;MEIO AMBIENTE;VENTO	13800	26	69202	248,04
2479	390	13989655-1	1	2025	15829	MPA 0111	MPA	1	3	30/01/2025 11:58	30/01/2025 15:08	INTERNA;NAO PROGRAMADA;MEIO AMBIENTE;VENTO	240	1	80204	3,16
2480	390	13989661-1	1	2025	12928	JUQ 0104	JUQ	1	3	30/01/2025 11:59	30/01/2025 20:52	INTERNA;NAO PROGRAMADA;MEIO AMBIENTE;ARVORE OU VEGETACAO	13800	3001	19477	3611,03
2481	390	13989663-1	1	2025	12928	JUQ 0105	JUQ	1	3	30/01/2025 12:00	30/01/2025 16:32	INTERNA;NAO PROGRAMADA;MEIO AMBIENTE;ARVORE OU VEGETACAO	13800	1400	19477	3079,68
2482	390	13989693-1	1	2025	15832	LIM 0108	LIM	1	3	30/01/2025 12:05	30/01/2025 13:52	INTERNA;NAO PROGRAMADA;MEIO AMBIENTE;ARVORE OU VEGETACAO	240	1	60191	1,78
2483	390	13989710-1	1	2025	15834	ITP 0107	ITP	1	3	30/01/2025 12:07	30/01/2025 17:42	INTERNA;NAO PROGRAMADA;MEIO AMBIENTE;ARVORE OU VEGETACAO	13800	211	63654	1176,74
2484	390	13989733-1	1	2025	15829	MPA 0108	MPA	1	3	30/01/2025 12:12	30/01/2025 15:52	INTERNA;NAO PROGRAMADA;MEIO AMBIENTE;VENTO	240	4	80204	14,69
2485	390	13989744-1	1	2025	12835	ANC 0105	ANC	1	3	30/01/2025 12:13	30/01/2025 12:35	INTERNA;NAO PROGRAMADA;MEIO AMBIENTE;VENTO	240	1	50220	0,07
2486	390	13989747-1	1	2025	16581	JAN 0104	JAN	1	3	30/01/2025 12:14	31/01/2025 09:12	INTERNA;NAO PROGRAMADA;MEIO AMBIENTE;VENTO	13800	4	80705	83,86



2487	390	13989753-1	1	2025	15834	ITP 0111	ITP	1	3	30/01/2025 12:15	30/01/2025 22:09	INTERNA;NAO PROGRAMADA;MEIO AMBIENTE;ARVORE OU VEGETACAO	13800	22	63654	217,51
2488	390	13989764-1	1	2025	15830	MAD 0111	MAD	1	3	30/01/2025 12:18	30/01/2025 13:37	INTERNA;NAO PROGRAMADA;MEIO AMBIENTE;VENTO	240	1	103225	1,31
2489	390	13989774-1	1	2025	16585	MBE 0110	MBE	1	3	30/01/2025 12:20	30/01/2025 17:38	INTERNA;NAO PROGRAMADA;MEIO AMBIENTE;ARVORE OU VEGETACAO	13800	90	109627	476,15
2490	390	13989782-1	1	2025	16581	JAN 0105	JAN	1	3	30/01/2025 12:22	31/01/2025 12:10	INTERNA;NAO PROGRAMADA;MEIO AMBIENTE;ARVORE OU VEGETACAO	240	1	80705	23,81
2491	390	13989795-1	1	2025	12952	PRE 0106	PRE	1	3	30/01/2025 12:25	30/01/2025 20:18	INTERNA;NAO PROGRAMADA;MEIO AMBIENTE;ARVORE OU VEGETACAO	13800	1	39688	7,87
2492	390	13989803-1	1	2025	12911	GJU 0114	GJU	1	3	30/01/2025 12:26	30/01/2025 18:35	INTERNA;NAO PROGRAMADA;MEIO AMBIENTE;ARVORE OU VEGETACAO	13800	41	25287	251,72
2493	390	13989851-1	1	2025	16589	SAC 0104	SAC	1	3	30/01/2025 12:38	30/01/2025 15:34	INTERNA;NAO PROGRAMADA;MEIO AMBIENTE;VENTO	13800	24	48291	70,40
2494	390	13989900-1	1	2025	16578	COT 0112	COT	1	3	30/01/2025 12:48	30/01/2025 16:12	INTERNA;NAO PROGRAMADA;MEIO AMBIENTE;VENTO	240	3	44995	10,19
2495	390	13989907-1	1	2025	16601	PLA 0103	PLA	1	3	30/01/2025 12:50	31/01/2025 10:06	INTERNA;NAO PROGRAMADA;MEIO AMBIENTE;DESCARGA ATMOSFERICA	240	4	20896	85,09
2496	390	13989913-1	1	2025	16589	SAC 0104	SAC	1	3	30/01/2025 12:52	30/01/2025 16:36	INTERNA;NAO PROGRAMADA;MEIO AMBIENTE;VENTO	13800	225	48291	843,19
2497	390	13989919-1	1	2025	15829	MPA 0109	MPA	1	3	30/01/2025 12:46	30/01/2025 16:44	INTERNA;NAO PROGRAMADA;MEIO AMBIENTE;VENTO	240	1	80204	3,97
2498	390	13990021-1	1	2025	16587	PAR 0108	PAR	1	3	30/01/2025 13:14	30/01/2025 20:45	INTERNA;NAO PROGRAMADA;MEIO AMBIENTE;ARVORE OU VEGETACAO	240	8	27017	60,12
2499	390	13990027-1	1	2025	12929	LAP 0104	LAP	1	3	30/01/2025 13:16	30/01/2025 16:32	INTERNA;NAO PROGRAMADA;MEIO AMBIENTE;VENTO	13800	244	35051	796,46
2500	390	13990043-1	1	2025	16595	ALP 0102	ALP	1	3	30/01/2025 13:19	30/01/2025 15:50	INTERNA;NAO PROGRAMADA;MEIO AMBIENTE;ARVORE OU VEGETACAO	13800	154	39482	386,71
2501	390	13990050-1	1	2025	12909	GCA 0102	GCA	1	3	30/01/2025 13:20	30/01/2025 15:10	INTERNA;NAO PROGRAMADA;MEIO AMBIENTE;VENTO	240	1	20562	1,83
2502	390	13990052-1	1	2025	12874	CAP 0103	CAP	1	3	30/01/2025 13:21	30/01/2025 16:35	INTERNA;NAO PROGRAMADA;MEIO AMBIENTE;VENTO	240	1	45655	3,22
2503	390	13990077-1	1	2025	12982	TMR 0108	TMR	1	3	30/01/2025 13:25	30/01/2025 15:18	INTERNA;NAO PROGRAMADA;MEIO AMBIENTE;ARVORE OU VEGETACAO	13800	2891	50721	5414,20
2504	390	13990102-1	1	2025	16582	JGL 0108	JGL	1	3	30/01/2025 13:29	31/01/2025 01:17	INTERNA;NAO PROGRAMADA;MEIO AMBIENTE;VENTO	13800	10	29389	102,54
2505	390	13990111-1	1	2025	16587	PAR 0103	PAR	1	3	30/01/2025 13:30	30/01/2025 16:49	INTERNA;NAO PROGRAMADA;MEIO AMBIENTE;VENTO	240	1	27017	3,33
2506	390	13990112-1	1	2025	16593	VAR 0114	VAR	1	3	30/01/2025 13:30	30/01/2025 17:25	INTERNA;NAO PROGRAMADA;MEIO AMBIENTE;ARVORE OU VEGETACAO	13800	1260	107622	4946,55
2507	390	13990119-1	1	2025	16593	IMG 0103	IMG	1	3	30/01/2025 13:31	30/01/2025 18:28	INTERNA;NAO PROGRAMADA;MEIO AMBIENTE;VENTO	13800	32	107622	158,60
2508	390	13990122-1	1	2025	16599	GVI 0108	GVI	1	3	30/01/2025 13:31	30/01/2025 15:27	INTERNA;NAO PROGRAMADA;MEIO AMBIENTE;VENTO	240	1	104629	1,94
2509	390	13990130-1	1	2025	12969	SAB 0104	SAB	1	3	30/01/2025 13:32	30/01/2025 16:59	INTERNA;NAO PROGRAMADA;MEIO AMBIENTE;VENTO	13800	2499	36287	4014,93
2510	390	13990136-1	1	2025	12950	OSA 0106	OSA	1	3	30/01/2025 13:33	30/01/2025 15:41	INTERNA;NAO PROGRAMADA;MEIO AMBIENTE;VENTO	13800	1374	53838	2934,64
2511	390	13990139-1	1	2025	12929	TED 0106	TED	1	3	30/01/2025 13:33	30/01/2025 16:24	INTERNA;NAO PROGRAMADA;MEIO AMBIENTE;VENTO	13800	191	35051	545,57
2512	390	13990140-1	1	2025	16593	VAR 0104	VAR	1	3	30/01/2025 13:33	30/01/2025 21:01	INTERNA;NAO PROGRAMADA;MEIO AMBIENTE;VENTO	13800	17	107622	126,93
2513	390	13990147-1	1	2025	12929	LAP 0106	LAP	1	3	30/01/2025 13:34	30/01/2025 18:11	INTERNA;NAO PROGRAMADA;MEIO AMBIENTE;ARVORE OU VEGETACAO	13800	81	35051	373,39
2514	390	13990201-1	1	2025	16598	CAC 2302	CAC	1	3	30/01/2025 13:36	30/01/2025 15:52	INTERNA;NAO PROGRAMADA;MEIO AMBIENTE;ARVORE OU VEGETACAO	23000	6	28167	13,61



2515	390	13990202-1	1	2025	12966	RPI 0102	RPI	1	3	30/01/2025 13:42	30/01/2025 15:28	INTERNA;NAO PROGRAMADA;MEIO AMBIENTE;VENTO	240	2	69202	0,30
2516	390	13990213-1	1	2025	15827	MAZ 0105	MAZ	1	3	30/01/2025 13:44	31/01/2025 11:57	INTERNA;NAO PROGRAMADA;MEIO AMBIENTE;ARVORE OU VEGETACAO	240	1	154364	22,21
2517	390	13990217-1	1	2025	12982	TMR 0105	TMR	1	3	30/01/2025 13:44	30/01/2025 23:36	INTERNA;NAO PROGRAMADA;MEIO AMBIENTE;VENTO	13800	22	50721	217,13
2518	390	13990235-1	1	2025	12845	BAR 0104	BAR	1	3	30/01/2025 13:48	30/01/2025 16:14	INTERNA;NAO PROGRAMADA;MEIO AMBIENTE;ARVORE OU VEGETACAO	13800	474	120759	1157,88
2519	390	13990247-1	1	2025	12929	LAP 0113	LAP	1	3	30/01/2025 13:50	30/01/2025 16:20	INTERNA;NAO PROGRAMADA;MEIO AMBIENTE;VENTO	13800	3560	35051	5451,36
2520	390	13990250-1	1	2025	15832	TED 0106	TED	1	3	30/01/2025 13:38	30/01/2025 17:50	INTERNA;NAO PROGRAMADA;MEIO AMBIENTE;ARVORE OU VEGETACAO	13800	11	60191	46,17
2521	390	13990256-1	1	2025	12960	PRI 0105	PRI	1	3	30/01/2025 13:52	30/01/2025 16:47	INTERNA;NAO PROGRAMADA;MEIO AMBIENTE;VENTO	13800	1085	76968	78,36
2522	390	13990298-1	1	2025	12971	SMA 0103	SMA	1	3	30/01/2025 13:59	31/01/2025 13:19	INTERNA;NAO PROGRAMADA;MEIO AMBIENTE;VENTO	13800	116	100114	49,69
2523	390	13990302-1	1	2025	16586	MON 0112	MON	1	3	30/01/2025 14:00	30/01/2025 17:30	INTERNA;NAO PROGRAMADA;MEIO AMBIENTE;DESCARGA ATMOSFERICA	13800	231	39179	809,85
2524	390	13990315-1	1	2025	12930	LEO 0110	LEO	1	3	30/01/2025 14:02	30/01/2025 20:05	INTERNA;NAO PROGRAMADA;MEIO AMBIENTE;ARVORE OU VEGETACAO	13800	137	38054	829,76
2525	390	13990320-1	1	2025	12934	MAT 0105	MAT	1	3	30/01/2025 14:03	30/01/2025 20:51	INTERNA;NAO PROGRAMADA;MEIO AMBIENTE;ARVORE OU VEGETACAO	13800	81	139292	550,78
2526	390	13990338-1	1	2025	12995	VPA 0107	VPA	1	3	30/01/2025 14:05	30/01/2025 15:55	INTERNA;NAO PROGRAMADA;MEIO AMBIENTE;VENTO	13800	78	23652	142,18
2527	390	13990339-1	1	2025	15818	VFO 0102	VFO	1	3	30/01/2025 14:05	30/01/2025 15:40	INTERNA;NAO PROGRAMADA;MEIO AMBIENTE;ARVORE OU VEGETACAO	13800	100	70256	158,28
2528	390	13990354-1	1	2025	16598	CAC 2302	CAC	1	3	30/01/2025 14:08	30/01/2025 20:14	INTERNA;NAO PROGRAMADA;MEIO AMBIENTE;ARVORE OU VEGETACAO	23000	7	28167	42,73
2529	390	13990358-1	1	2025	12958	PNH 0112	PNH	1	3	30/01/2025 14:09	30/01/2025 16:24	INTERNA;NAO PROGRAMADA;MEIO AMBIENTE;VENTO	13800	110	28354	247,23
2530	390	13990361-1	1	2025	16581	JAN 0103	JAN	1	3	30/01/2025 14:09	31/01/2025 17:09	INTERNA;NAO PROGRAMADA;MEIO AMBIENTE;VENTO	240	3	80705	81,00
2531	390	13990385-1	1	2025	16586	MON 0113	MON	1	3	30/01/2025 14:08	30/01/2025 16:15	INTERNA;NAO PROGRAMADA;MEIO AMBIENTE;VENTO	13800	21	39179	44,44
2532	390	13990389-1	1	2025	12900	CUP 0103	CUP	1	3	30/01/2025 14:12	31/01/2025 09:07	INTERNA;NAO PROGRAMADA;MEIO AMBIENTE;ARVORE OU VEGETACAO	13800	1	109110	18,91
2533	390	13990402-1	1	2025	17112	CAM 0102	CAM	1	3	30/01/2025 14:14	30/01/2025 15:40	INTERNA;NAO PROGRAMADA;MEIO AMBIENTE;ARVORE OU VEGETACAO	13800	40	53051	56,81
2534	390	13990410-1	1	2025	12956	PEN 0109	PEN	1	3	30/01/2025 14:16	30/01/2025 17:50	INTERNA;NAO PROGRAMADA;MEIO AMBIENTE;VENTO	240	1	65301	3,58
2535	390	13990417-1	1	2025	12973	SND 0113	SND	1	3	30/01/2025 14:11	30/01/2025 19:02	INTERNA;NAO PROGRAMADA;MEIO AMBIENTE;ARVORE OU VEGETACAO	13800	172	52410	834,06
2536	390	13990420-1	1	2025	16593	VAR 0105	VAR	1	3	30/01/2025 14:17	30/01/2025 17:41	INTERNA;NAO PROGRAMADA;MEIO AMBIENTE;ARVORE OU VEGETACAO	13800	223	107622	757,02
2537	390	13990427-1	1	2025	12997	VPR 0112	VPR	1	3	30/01/2025 14:17	30/01/2025 19:33	INTERNA;NAO PROGRAMADA;MEIO AMBIENTE;DESCARGA ATMOSFERICA	13800	94	79765	494,26
2538	390	13990434-1	1	2025	16581	JAN 0112	JAN	1	3	30/01/2025 14:19	31/01/2025 14:27	INTERNA;NAO PROGRAMADA;MEIO AMBIENTE;ARVORE OU VEGETACAO	240	1	80705	24,14
2539	390	13990435-1	1	2025	15832	LIM 0108	LIM	1	3	30/01/2025 14:19	31/01/2025 00:47	INTERNA;NAO PROGRAMADA;MEIO AMBIENTE;ARVORE OU VEGETACAO	240	65	60191	284,01
2540	390	13990437-1	1	2025	15834	ITP 0111	ITP	1	3	30/01/2025 14:19	31/01/2025 19:30	INTERNA;NAO PROGRAMADA;MEIO AMBIENTE;ARVORE OU VEGETACAO	240	1	63654	29,17
2541	390	13990438-1	1	2025	16598	CAC 2302	CAC	1	3	30/01/2025 14:19	30/01/2025 21:04	INTERNA;NAO PROGRAMADA;MEIO AMBIENTE;ARVORE OU VEGETACAO	23000	13	28167	87,64



2542	390	13990442-1	1	2025	16588	PPU 0115	PPU	1	3	30/01/2025 14:19	30/01/2025 16:54	INTERNA;NAO PROGRAMADA;MEIO AMBIENTE;ARVORE OU VEGETACAO	13800	47	54129	120,86
2543	390	13990446-1	1	2025	15835	ITA 0112	ITA	1	3	30/01/2025 14:20	30/01/2025 20:10	INTERNA;NAO PROGRAMADA;MEIO AMBIENTE;ARVORE OU VEGETACAO	13800	45	22285	262,45
2544	390	13990461-1	1	2025	16592	VGR 2304	VGR	1	3	30/01/2025 14:18	30/01/2025 18:00	INTERNA;NAO PROGRAMADA;MEIO AMBIENTE;ARVORE OU VEGETACAO	23000	146	21276	540,32
2545	390	13990467-1	1	2025	12987	UTI 0108	UTI	1	3	30/01/2025 14:22	31/01/2025 05:29	INTERNA;NAO PROGRAMADA;MEIO AMBIENTE;ARVORE OU VEGETACAO	13800	122	68195	1844,61
2546	390	13990479-1	1	2025	12845	BAR 0102	BAR	1	3	30/01/2025 14:23	31/01/2025 10:25	INTERNA;NAO PROGRAMADA;MEIO AMBIENTE;VENTO	240	1	120759	20,03
2547	390	13990499-1	1	2025	15836	GPR 0105	GPR	1	3	30/01/2025 14:25	31/01/2025 11:27	INTERNA;NAO PROGRAMADA;MEIO AMBIENTE;VENTO	240	4	66661	84,10
2548	390	13990516-1	1	2025	12976	SIL 0104	SIL	1	3	30/01/2025 14:29	30/01/2025 18:05	INTERNA;NAO PROGRAMADA;MEIO AMBIENTE;VENTO	13800	1167	51302	4197,96
2549	390	13990519-1	1	2025	12966	RPI 0105	RPI	1	3	30/01/2025 14:29	30/01/2025 17:35	INTERNA;NAO PROGRAMADA;MEIO AMBIENTE;ARVORE OU VEGETACAO	13800	40	69202	123,69
2550	390	13990558-1	1	2025	12928	JUQ 0105	JUQ	1	3	30/01/2025 14:36	31/01/2025 11:00	INTERNA;NAO PROGRAMADA;MEIO AMBIENTE;ARVORE OU VEGETACAO	13800	91	19477	1855,97
2551	390	13990568-1	1	2025	12976	SIL 0106	SIL	1	3	30/01/2025 14:37	30/01/2025 19:14	INTERNA;NAO PROGRAMADA;MEIO AMBIENTE;VENTO	240	1	51302	0,53
2552	390	13990570-1	1	2025	12967	RBO 0104	RBO	1	3	30/01/2025 14:37	31/01/2025 09:07	INTERNA;NAO PROGRAMADA;MEIO AMBIENTE;ARVORE OU VEGETACAO	240	1	85493	18,49
2553	390	13990608-1	1	2025	12959	PIP 0106	PIP	1	3	30/01/2025 14:41	30/01/2025 15:28	INTERNA;NAO PROGRAMADA;MEIO AMBIENTE;ARVORE OU VEGETACAO	13800	107	28642	82,45
2554	390	13990649-1	1	2025	12892	COI 0103	COI	1	3	30/01/2025 14:39	30/01/2025 22:00	INTERNA;NAO PROGRAMADA;MEIO AMBIENTE;ARVORE OU VEGETACAO	13800	7	28393	51,34
2555	390	13990657-1	1	2025	15818	VFO 0102	VFO	1	3	30/01/2025 14:48	31/01/2025 08:56	INTERNA;NAO PROGRAMADA;MEIO AMBIENTE;ARVORE OU VEGETACAO	240	1	70256	18,14
2556	390	13990660-1	1	2025	12912	GNA 0113	GNA	1	3	30/01/2025 14:48	30/01/2025 19:26	INTERNA;NAO PROGRAMADA;MEIO AMBIENTE;ARVORE OU VEGETACAO	13800	1	98342	4,63
2557	390	13990661-1	1	2025	15837	EMB 0108	EMB	1	3	30/01/2025 14:48	31/01/2025 18:03	INTERNA;NAO PROGRAMADA;MEIO AMBIENTE;ARVORE OU VEGETACAO	240	1	158324	27,24
2558	390	13990689-1	1	2025	12927	JOR 0104	JOR	1	3	30/01/2025 14:53	31/01/2025 11:39	INTERNA;NAO PROGRAMADA;MEIO AMBIENTE;ARVORE OU VEGETACAO	240	2	17040	41,54
2559	390	13990693-1	1	2025	12967	RBO 0102	RBO	1	3	30/01/2025 14:54	30/01/2025 19:12	INTERNA;NAO PROGRAMADA;MEIO AMBIENTE;VENTO	13800	228	85493	979,89
2560	390	13990695-1	1	2025	16599	GVI 0103	GVI	1	3	30/01/2025 14:55	30/01/2025 16:23	INTERNA;NAO PROGRAMADA;MEIO AMBIENTE;ARVORE OU VEGETACAO	240	1	104629	1,47
2561	390	13990711-1	1	2025	12966	RPI 0103	RPI	1	3	30/01/2025 14:57	30/01/2025 16:41	INTERNA;NAO PROGRAMADA;MEIO AMBIENTE;DESCARGA ATMOSFERICA	240	1	69202	0,70
2562	390	13990716-1	1	2025	12987	UTI 0105	UTI	1	3	30/01/2025 14:58	30/01/2025 16:59	INTERNA;NAO PROGRAMADA;MEIO AMBIENTE;ARVORE OU VEGETACAO	13800	119	68195	239,59
2563	390	13990727-1	1	2025	12966	RPI 0103	RPI	1	3	30/01/2025 15:00	31/01/2025 01:50	INTERNA;NAO PROGRAMADA;MEIO AMBIENTE;ARVORE OU VEGETACAO	13800	43	69202	465,63
2564	390	13990732-1	1	2025	12966	RPI 0111	RPI	1	3	30/01/2025 15:01	30/01/2025 19:21	INTERNA;NAO PROGRAMADA;MEIO AMBIENTE;ARVORE OU VEGETACAO	13800	913	69202	2990,43
2565	390	13990746-1	1	2025	15834	ITP 0108	ITP	1	3	30/01/2025 15:03	30/01/2025 21:48	INTERNA;NAO PROGRAMADA;MEIO AMBIENTE;VENTO	13800	115	63654	775,36
2566	390	13990747-1	1	2025	12892	COI 0102	COI	1	3	30/01/2025 15:03	31/01/2025 00:32	INTERNA;NAO PROGRAMADA;MEIO AMBIENTE;VENTO	13800	81	28393	767,43
2567	390	13990755-1	1	2025	15834	ITP 0109	ITP	1	3	30/01/2025 15:05	31/01/2025 12:44	INTERNA;NAO PROGRAMADA;MEIO AMBIENTE;VENTO	240	1	63654	21,66
2568	390	13990776-1	1	2025	12964	REM 0111	REM	1	3	30/01/2025 15:06	30/01/2025 16:45	INTERNA;NAO PROGRAMADA;MEIO AMBIENTE;VENTO	13800	2535	52476	1009,92



2569	390	13990781-1	1	2025	15813	JKU 0103	JKU	1	3	30/01/2025 15:09	30/01/2025 19:42	INTERNA;NAO PROGRAMADA;MEIO AMBIENTE;ARVORE OU VEGETACAO	13800	803	26572	678,56
2570	390	13990792-1	1	2025	15821	TAI 0103	TAI	1	3	30/01/2025 15:10	31/01/2025 10:35	INTERNA;NAO PROGRAMADA;MEIO AMBIENTE;ARVORE OU VEGETACAO	13800	136	97518	2639,87
2571	390	13990801-1	1	2025	12947	NAC 0105	NAC	1	3	30/01/2025 15:12	31/01/2025 08:48	INTERNA;NAO PROGRAMADA;MEIO AMBIENTE;VENTO	240	1	112370	17,60
2572	390	13990802-1	1	2025	12912	GNA 0112	GNA	1	3	30/01/2025 14:42	30/01/2025 18:26	INTERNA;NAO PROGRAMADA;MEIO AMBIENTE;VENTO	240	3	98342	11,20
2573	390	13990805-1	1	2025	12968	RGR 0105	RGR	1	3	30/01/2025 15:13	30/01/2025 20:16	INTERNA;NAO PROGRAMADA;MEIO AMBIENTE;ARVORE OU VEGETACAO	13800	76	34957	384,18
2574	390	13990813-1	1	2025	16597	BAT 0103	BAT	1	3	30/01/2025 15:14	30/01/2025 17:03	INTERNA;NAO PROGRAMADA;MEIO AMBIENTE;VENTO	13800	61	32699	110,75
2575	390	13990831-1	1	2025	12952	PRE 0111	PRE	1	3	30/01/2025 15:17	30/01/2025 17:17	INTERNA;NAO PROGRAMADA;MEIO AMBIENTE;ARVORE OU VEGETACAO	13800	158	39688	316,31
2576	390	13990862-1	1	2025	16593	VAR 0105	VAR	1	3	30/01/2025 15:22	30/01/2025 18:44	INTERNA;NAO PROGRAMADA;MEIO AMBIENTE;ARVORE OU VEGETACAO	13800	67	107622	225,60
2577	390	13990873-1	1	2025	16593	IMG 0102	IMG	1	3	30/01/2025 15:23	31/01/2025 09:45	INTERNA;NAO PROGRAMADA;MEIO AMBIENTE;VENTO	240	1	107622	18,36
2578	390	13990878-1	1	2025	12966	RPI 0111	RPI	1	3	30/01/2025 15:24	31/01/2025 08:23	INTERNA;NAO PROGRAMADA;MEIO AMBIENTE;ARVORE OU VEGETACAO	13800	11	69202	186,68
2579	390	13990887-1	1	2025	15834	ITP 0107	ITP	1	3	30/01/2025 15:26	31/01/2025 00:18	INTERNA;NAO PROGRAMADA;MEIO AMBIENTE;ARVORE OU VEGETACAO	240	3	63654	26,63
2580	390	13990894-1	1	2025	16571	ALV 0113	ALV	1	3	30/01/2025 15:28	31/01/2025 12:15	INTERNA;NAO PROGRAMADA;MEIO AMBIENTE;VENTO	240	1	76539	1,41
2581	390	13990915-1	1	2025	12928	JUQ 0106	JUQ	1	3	30/01/2025 15:32	31/01/2025 02:30	INTERNA;NAO PROGRAMADA;MEIO AMBIENTE;ARVORE OU VEGETACAO	13800	25	19477	273,81
2582	390	13990929-1	1	2025	12999	VTA 0105	VTA	1	3	30/01/2025 15:36	30/01/2025 17:54	INTERNA;NAO PROGRAMADA;MEIO AMBIENTE;ARVORE OU VEGETACAO	13800	921	68392	2127,25
2583	390	13991062-1	1	2025	16580	IVI 0102	IVI	1	3	30/01/2025 15:52	30/01/2025 21:05	INTERNA;NAO PROGRAMADA;MEIO AMBIENTE;ARVORE OU VEGETACAO	13800	42	72789	218,51
2584	390	13991063-1	1	2025	12952	PRE 0103	PRE	1	3	30/01/2025 15:52	01/02/2025 10:52	INTERNA;NAO PROGRAMADA;MEIO AMBIENTE;ARVORE OU VEGETACAO	13800	28	39688	1203,63
2585	390	13991066-1	1	2025	12868	CAA 0104	CAA	1	3	30/01/2025 15:53	30/01/2025 17:54	INTERNA;NAO PROGRAMADA;MEIO AMBIENTE;ARVORE OU VEGETACAO	13800	1660	58358	3355,04
2586	390	13991069-1	1	2025	12999	VTA 0102	VTA	1	3	30/01/2025 15:53	30/01/2025 17:55	INTERNA;NAO PROGRAMADA;MEIO AMBIENTE;ARVORE OU VEGETACAO	13800	183	68392	371,85
2587	390	13991071-1	1	2025	12964	REM 0108	REM	1	3	30/01/2025 15:54	30/01/2025 23:11	INTERNA;NAO PROGRAMADA;MEIO AMBIENTE;ARVORE OU VEGETACAO	13800	80	52476	583,76
2588	390	13991105-1	1	2025	12983	TIR 0108	TIR	1	3	30/01/2025 15:58	31/01/2025 06:36	INTERNA;NAO PROGRAMADA;MEIO AMBIENTE;VENTO	240	1	124991	14,62
2589	390	13991119-1	1	2025	12952	PRE 0106	PRE	1	3	30/01/2025 16:01	31/01/2025 05:03	INTERNA;NAO PROGRAMADA;MEIO AMBIENTE;ARVORE OU VEGETACAO	13800	21	39688	273,77
2590	390	13991131-1	1	2025	16583	MAU 0115	MAU	1	3	30/01/2025 16:01	31/01/2025 10:56	INTERNA;NAO PROGRAMADA;MEIO AMBIENTE;VENTO	240	1	90159	18,92
2591	390	13991132-1	1	2025	16605	SBC 0104	SBC	1	3	30/01/2025 16:02	31/01/2025 12:32	INTERNA;NAO PROGRAMADA;MEIO AMBIENTE;VENTO	240	2	84596	40,99
2592	390	13991144-1	1	2025	15833	ITN 0111	ITN	1	3	30/01/2025 16:03	31/01/2025 10:32	INTERNA;NAO PROGRAMADA;MEIO AMBIENTE;VENTO	240	1	100631	18,48
2593	390	13991150-1	1	2025	15837	ESP 0106	ESP	1	3	30/01/2025 16:05	30/01/2025 19:08	INTERNA;NAO PROGRAMADA;MEIO AMBIENTE;ARVORE OU VEGETACAO	13800	5407	158324	6904,21
2594	390	13991178-1	1	2025	16591	TUC 0103	TUC	1	3	30/01/2025 16:08	31/01/2025 00:22	INTERNA;NAO PROGRAMADA;MEIO AMBIENTE;ARVORE OU VEGETACAO	13800	78	51840	642,14
2595	390	13991189-1	1	2025	12947	NAC 0105	NAC	1	3	30/01/2025 16:11	31/01/2025 10:19	INTERNA;NAO PROGRAMADA;MEIO AMBIENTE;VENTO	240	1	112370	18,14



2596	390	13991190-1	1	2025	15842	BAV 0104	BAV	1	3	30/01/2025 16:11	31/01/2025 08:50	INTERNA;NAO PROGRAMADA;MEIO AMBIENTE;ARVORE OU VEGETACAO	13800	51	69458	849,76
2597	390	13991202-1	1	2025	16587	BJU 0102	BJU	1	3	30/01/2025 16:14	30/01/2025 21:56	INTERNA;NAO PROGRAMADA;MEIO AMBIENTE;VENTO	13800	90	27017	513,60
2598	390	13991217-1	1	2025	15816	EMB 0108	EMB	1	3	30/01/2025 16:13	30/01/2025 22:25	INTERNA;NAO PROGRAMADA;MEIO AMBIENTE;VENTO	13800	2442	37597	7452,48
2599	390	13991222-1	1	2025	12866	CPE 0105	CPE	1	3	30/01/2025 16:18	31/01/2025 10:30	INTERNA;NAO PROGRAMADA;MEIO AMBIENTE;VENTO	240	1	43384	1,34
2600	390	13991232-1	1	2025	15839	CTA 0103	CTA	1	3	30/01/2025 16:20	31/01/2025 08:11	INTERNA;NAO PROGRAMADA;MEIO AMBIENTE;ARVORE OU VEGETACAO	240	1	54179	0,35
2601	390	13991248-1	1	2025	12934	MAT 0104	MAT	1	3	30/01/2025 16:21	31/01/2025 12:06	INTERNA;NAO PROGRAMADA;MEIO AMBIENTE;VENTO	13800	1	139292	19,74
2602	390	13991251-1	1	2025	12946	MOR 0109	MOR	1	3	30/01/2025 16:22	31/01/2025 09:40	INTERNA;NAO PROGRAMADA;MEIO AMBIENTE;VENTO	240	1	23556	17,30
2603	390	13991265-1	1	2025	12927	JOR 0103	JOR	1	3	30/01/2025 16:24	30/01/2025 19:42	INTERNA;NAO PROGRAMADA;MEIO AMBIENTE;VENTO	13800	518	17040	1704,65
2604	390	13991279-1	1	2025	16580	IVI 0104	IVI	1	3	30/01/2025 16:20	30/01/2025 18:31	INTERNA;NAO PROGRAMADA;MEIO AMBIENTE;ARVORE OU VEGETACAO	13800	3742	72789	1064,72
2605	390	13991288-1	1	2025	12952	PRE 0103	PRE	1	3	30/01/2025 16:28	30/01/2025 22:15	INTERNA;NAO PROGRAMADA;MEIO AMBIENTE;VENTO	240	6	39688	34,64
2606	390	13991289-1	1	2025	16589	SAC 0111	SAC	1	3	30/01/2025 16:28	31/01/2025 09:45	INTERNA;NAO PROGRAMADA;MEIO AMBIENTE;ARVORE OU VEGETACAO	13800	1	48291	17,28
2607	390	13991294-1	1	2025	12912	GNA 0112	GNA	1	3	30/01/2025 16:28	30/01/2025 19:00	INTERNA;NAO PROGRAMADA;MEIO AMBIENTE;ARVORE OU VEGETACAO	13800	18	98342	45,55
2608	390	13991296-1	1	2025	16594	VME 0111	VME	1	3	30/01/2025 16:29	31/01/2025 12:35	INTERNA;NAO PROGRAMADA;MEIO AMBIENTE;VENTO	240	1	91841	20,11
2609	390	13991304-1	1	2025	12976	SIL 0104	SIL	1	3	30/01/2025 16:30	30/01/2025 19:06	INTERNA;NAO PROGRAMADA;MEIO AMBIENTE;VENTO	13800	29	51302	75,51
2610	390	13991319-1	1	2025	16601	PLA 0102	PLA	1	3	30/01/2025 16:34	31/01/2025 12:32	INTERNA;NAO PROGRAMADA;MEIO AMBIENTE;VENTO	240	1	20896	19,98
2611	390	13991331-1	1	2025	12892	COI 0103	COI	1	3	30/01/2025 16:37	31/01/2025 18:10	INTERNA;NAO PROGRAMADA;MEIO AMBIENTE;ARVORE OU VEGETACAO	13800	87	28393	132,89
2612	390	13991351-1	1	2025	12916	MNO 0102	MNO	1	3	30/01/2025 16:40	31/01/2025 09:05	INTERNA;NAO PROGRAMADA;MEIO AMBIENTE;ARVORE OU VEGETACAO	13800	1	28279	16,41
2613	390	13991377-1	1	2025	12833	REM 0111	REM	1	3	30/01/2025 15:35	31/01/2025 02:36	INTERNA;NAO PROGRAMADA;MEIO AMBIENTE;ARVORE OU VEGETACAO	13800	3881	13874	495,83
2614	390	13991390-1	1	2025	12928	JUQ 0106	JUQ	1	3	30/01/2025 16:39	31/01/2025 09:48	INTERNA;NAO PROGRAMADA;MEIO AMBIENTE;ARVORE OU VEGETACAO	13800	94	19477	677,19
2615	390	13991423-1	1	2025	12958	PNH 0104	PNH	1	3	30/01/2025 16:53	31/01/2025 18:30	INTERNA;NAO PROGRAMADA;MEIO AMBIENTE;ARVORE OU VEGETACAO	240	3	28354	76,83
2616	390	13991425-1	1	2025	12830	AME 0108	AME	1	3	30/01/2025 16:53	30/01/2025 18:58	INTERNA;NAO PROGRAMADA;MEIO AMBIENTE;VENTO	13800	143	63587	295,93
2617	390	13991431-1	1	2025	16598	CAC 2302	CAC	1	3	30/01/2025 16:54	31/01/2025 00:32	INTERNA;NAO PROGRAMADA;MEIO AMBIENTE;VENTO	23000	1	28167	7,63
2618	390	13991450-1	1	2025	16598	CAC 2304	CAC	1	3	30/01/2025 16:57	31/01/2025 01:29	INTERNA;NAO PROGRAMADA;MEIO AMBIENTE;ARVORE OU VEGETACAO	23000	7	28167	59,83
2619	390	13991453-1	1	2025	15832	LIM 0105	LIM	1	3	30/01/2025 16:57	31/01/2025 09:40	INTERNA;NAO PROGRAMADA;MEIO AMBIENTE;VENTO	240	4	60191	66,87
2620	390	13991459-1	1	2025	12929	LAP 0113	LAP	1	3	30/01/2025 16:51	30/01/2025 17:21	INTERNA;NAO PROGRAMADA;MEIO AMBIENTE;VENTO	13800	558	35051	146,48
2621	390	13991481-1	1	2025	16579	GUM 0103	GUM	1	3	30/01/2025 17:02	31/01/2025 08:47	INTERNA;NAO PROGRAMADA;MEIO AMBIENTE;VENTO	240	6	82579	94,52
2622	390	13991490-1	1	2025	16593	IMG 0103	IMG	1	3	30/01/2025 17:04	31/01/2025 16:51	INTERNA;NAO PROGRAMADA;MEIO AMBIENTE;ARVORE OU VEGETACAO	13800	49	107622	1165,12
2623	390	13991522-1	1	2025	16605	SBC 0107	SBC	1	3	30/01/2025 17:11	31/01/2025 21:19	INTERNA;NAO PROGRAMADA;MEIO AMBIENTE;VENTO	13800	235	84596	1397,47



2624	390	13991561-1	1	2025	16600	JAC 0102	JAC	1	3	30/01/2025 17:17	31/01/2025 14:56	INTERNA;NAO PROGRAMADA;MEIO AMBIENTE;ARVORE OU VEGETACAO	240	1	64702	21,65
2625	390	13991587-1	1	2025	15829	MPA 0108	MPA	1	3	30/01/2025 17:25	30/01/2025 21:08	INTERNA;NAO PROGRAMADA;MEIO AMBIENTE;VENTO	240	156	80204	371,50
2626	390	13991595-1	1	2025	12928	JUQ 0102	JUQ	1	3	30/01/2025 17:27	31/01/2025 02:45	INTERNA;NAO PROGRAMADA;MEIO AMBIENTE;ARVORE OU VEGETACAO	13800	307	19477	2741,77
2627	390	13991619-1	1	2025	16587	BJU 0103	BJU	1	3	30/01/2025 16:46	30/01/2025 23:00	INTERNA;NAO PROGRAMADA;MEIO AMBIENTE;ARVORE OU VEGETACAO	13800	29	27017	180,96
2628	390	13991640-1	1	2025	16591	TUC 0103	TUC	1	3	30/01/2025 17:37	31/01/2025 03:29	INTERNA;NAO PROGRAMADA;MEIO AMBIENTE;ARVORE OU VEGETACAO	13800	237	51840	2233,05
2629	390	13991651-1	1	2025	16576	CPI 0104	CPI	1	3	30/01/2025 17:25	31/01/2025 12:47	INTERNA;NAO PROGRAMADA;MEIO AMBIENTE;VENTO	240	1	88134	19,12
2630	390	13991656-1	1	2025	16597	BAT 0104	BAT	1	3	30/01/2025 17:39	30/01/2025 21:18	INTERNA;NAO PROGRAMADA;MEIO AMBIENTE;ARVORE OU VEGETACAO	13800	25	32699	91,13
2631	390	13991665-1	1	2025	12928	JUQ 0104	JUQ	1	3	30/01/2025 17:42	31/01/2025 08:40	INTERNA;NAO PROGRAMADA;MEIO AMBIENTE;ARVORE OU VEGETACAO	13800	4	19477	59,80
2632	390	13991667-1	1	2025	12983	TIR 0102	TIR	1	3	30/01/2025 17:43	31/01/2025 10:23	INTERNA;NAO PROGRAMADA;MEIO AMBIENTE;VENTO	240	2	124991	33,33
2633	390	13991723-1	1	2025	12957	PER 0112	PER	1	3	30/01/2025 17:54	31/01/2025 11:03	INTERNA;NAO PROGRAMADA;MEIO AMBIENTE;VENTO	240	1	104304	17,15
2634	390	13991740-1	1	2025	12927	JOR 0104	JOR	1	3	30/01/2025 17:59	31/01/2025 15:42	INTERNA;NAO PROGRAMADA;MEIO AMBIENTE;VENTO	13800	9	17040	195,49
2635	390	13991761-1	1	2025	12892	COI 0105	COI	1	3	30/01/2025 18:05	31/01/2025 14:50	INTERNA;NAO PROGRAMADA;MEIO AMBIENTE;VENTO	240	1	28393	20,74
2636	390	13991775-1	1	2025	15842	BAV 0104	BAV	1	3	30/01/2025 18:09	31/01/2025 09:52	INTERNA;NAO PROGRAMADA;MEIO AMBIENTE;VENTO	13800	103	69458	1619,25
2637	390	13991790-1	1	2025	15834	ITP 0107	ITP	1	3	30/01/2025 18:13	31/01/2025 12:31	INTERNA;NAO PROGRAMADA;MEIO AMBIENTE;VENTO	240	1	63654	18,30
2638	390	13991810-1	1	2025	12874	CAP 0103	CAP	1	3	30/01/2025 18:21	31/01/2025 12:31	INTERNA;NAO PROGRAMADA;MEIO AMBIENTE;VENTO	240	1	45655	0,79
2639	390	13991812-1	1	2025	12877	CRA 0110	CRA	1	3	30/01/2025 18:22	31/01/2025 03:50	INTERNA;NAO PROGRAMADA;MEIO AMBIENTE;VENTO	13800	100	88337	946,61
2640	390	13991823-1	1	2025	15842	BAV 0104	BAV	1	3	30/01/2025 18:25	31/01/2025 10:49	INTERNA;NAO PROGRAMADA;MEIO AMBIENTE;VENTO	240	1	69458	16,39
2641	390	13991857-1	1	2025	12954	PSD 0105	PSD	1	3	30/01/2025 18:33	31/01/2025 10:28	INTERNA;NAO PROGRAMADA;MEIO AMBIENTE;VENTO	240	1	70477	1,38
2642	390	13991869-1	1	2025	12991	VEM 0103	VEM	1	3	30/01/2025 18:36	31/01/2025 10:02	INTERNA;NAO PROGRAMADA;MEIO AMBIENTE;VENTO	240	1	77195	15,44
2643	390	13991876-1	1	2025	15837	EMB 0107	EMB	1	3	30/01/2025 18:37	31/01/2025 11:36	INTERNA;NAO PROGRAMADA;MEIO AMBIENTE;VENTO	240	1	158324	16,98
2644	390	13991877-1	1	2025	12823	AGU 0104	AGU	1	3	30/01/2025 18:00	30/01/2025 19:15	INTERNA;NAO PROGRAMADA;MEIO AMBIENTE;VENTO	13800	1	39064	1,26
2645	390	13991899-1	1	2025	15819	VAL 0102	VAL	1	3	30/01/2025 18:42	30/01/2025 22:32	INTERNA;NAO PROGRAMADA;MEIO AMBIENTE;VENTO	13800	355	20378	1355,90
2646	390	13991903-1	1	2025	12958	PNH 0104	PNH	1	3	30/01/2025 18:43	31/01/2025 16:45	INTERNA;NAO PROGRAMADA;MEIO AMBIENTE;ARVORE OU VEGETACAO	240	1	28354	22,02
2647	390	13991908-1	1	2025	12926	JCI 0105	JCI	1	3	30/01/2025 18:44	31/01/2025 09:59	INTERNA;NAO PROGRAMADA;MEIO AMBIENTE;VENTO	240	1	41850	15,25
2648	390	13991930-1	1	2025	15837	EMB 0107	EMB	1	3	30/01/2025 18:49	30/01/2025 23:50	INTERNA;NAO PROGRAMADA;MEIO AMBIENTE;VENTO	13800	51	158324	256,57
2649	390	13991947-1	1	2025	12934	MAT 0104	MAT	1	3	30/01/2025 18:53	31/01/2025 09:32	INTERNA;NAO PROGRAMADA;MEIO AMBIENTE;VENTO	13800	4	139292	58,63
2650	390	13991951-1	1	2025	12983	TIR 0103	TIR	1	3	30/01/2025 18:53	31/01/2025 10:50	INTERNA;NAO PROGRAMADA;MEIO AMBIENTE;VENTO	13800	30	124991	478,40
2651	390	13991961-1	1	2025	12928	JUQ 0107	JUQ	1	3	30/01/2025 17:02	01/02/2025 04:46	INTERNA;NAO PROGRAMADA;MEIO AMBIENTE;ARVORE OU VEGETACAO	13800	134	19477	843,27



2652	390	13991964-1	1	2025	12845	BAR 0108	BAR	1	3	30/01/2025 18:56	31/01/2025 00:36	INTERNA;NAO PROGRAMADA;MEIO AMBIENTE;ARVORE OU VEGETACAO	13800	76	120759	430,14
2653	390	13991967-1	1	2025	15841	BAI 0105	BAI	1	3	30/01/2025 18:57	30/01/2025 23:01	INTERNA;NAO PROGRAMADA;MEIO AMBIENTE;ARVORE OU VEGETACAO	13800	5508	66411	6718,39
2654	390	13991974-1	1	2025	16576	CPI 0107	CPI	1	3	30/01/2025 19:00	31/01/2025 00:35	INTERNA;NAO PROGRAMADA;MEIO AMBIENTE;ARVORE OU VEGETACAO	13800	5	88134	27,92
2655	390	13991986-1	1	2025	12892	COI 0105	COI	1	3	30/01/2025 19:02	30/01/2025 22:58	INTERNA;NAO PROGRAMADA;MEIO AMBIENTE;ARVORE OU VEGETACAO	13800	14	28393	55,04
2656	390	13992036-1	1	2025	12926	JCI 0107	JCI	1	3	30/01/2025 19:13	31/01/2025 11:43	INTERNA;NAO PROGRAMADA;MEIO AMBIENTE;VENTO	13800	1	41850	16,49
2657	390	13992057-1	1	2025	15833	ITN 0111	ITN	1	3	30/01/2025 19:19	31/01/2025 10:29	INTERNA;NAO PROGRAMADA;MEIO AMBIENTE;VENTO	240	3	100631	45,53
2658	390	13992087-1	1	2025	12958	PNH 0105	PNH	1	3	30/01/2025 19:27	31/01/2025 14:25	INTERNA;NAO PROGRAMADA;MEIO AMBIENTE;ARVORE OU VEGETACAO	240	1	28354	18,95
2659	390	13992133-1	1	2025	16578	COT 0112	COT	1	3	30/01/2025 19:40	30/01/2025 23:16	INTERNA;NAO PROGRAMADA;MEIO AMBIENTE;ARVORE OU VEGETACAO	13800	27	44995	97,49
2660	390	13992143-1	1	2025	12833	ANA 0112	ANA	1	3	30/01/2025 19:43	30/01/2025 19:57	INTERNA;NAO PROGRAMADA;MEIO AMBIENTE;VENTO	13800	1005	13874	196,30
2661	390	13992144-1	1	2025	16571	ALV 0110	ALV	1	3	30/01/2025 19:44	31/01/2025 11:57	INTERNA;NAO PROGRAMADA;MEIO AMBIENTE;VENTO	240	1	76539	16,22
2662	390	13992155-1	1	2025	12838	CON 0102	CON	1	3	30/01/2025 19:46	01/02/2025 01:56	INTERNA;NAO PROGRAMADA;MEIO AMBIENTE;ARVORE OU VEGETACAO	240	7	71017	211,17
2663	390	13992193-1	1	2025	16582	JGL 0108	JGL	1	3	30/01/2025 19:58	31/01/2025 10:24	INTERNA;NAO PROGRAMADA;MEIO AMBIENTE;VENTO	13800	1	29389	14,44
2664	390	13992212-1	1	2025	12892	COI 0104	COI	1	3	30/01/2025 20:06	31/01/2025 12:17	INTERNA;NAO PROGRAMADA;MEIO AMBIENTE;VENTO	240	1	28393	16,19
2665	390	13992225-1	1	2025	15842	BAV 0106	BAV	1	3	30/01/2025 20:07	30/01/2025 22:50	INTERNA;NAO PROGRAMADA;MEIO AMBIENTE;ARVORE OU VEGETACAO	13800	275	69458	744,72
2666	390	13992235-1	1	2025	12913	GUA 0106	GUA	1	3	30/01/2025 20:11	31/01/2025 10:08	INTERNA;NAO PROGRAMADA;MEIO AMBIENTE;VENTO	240	2	28100	27,88
2667	390	13992251-1	1	2025	16576	CPI 0107	CPI	1	3	30/01/2025 20:14	31/01/2025 10:04	INTERNA;NAO PROGRAMADA;MEIO AMBIENTE;VENTO	13800	1	88134	13,84
2668	390	13992272-1	1	2025	15832	TED 0108	TED	1	3	30/01/2025 20:19	31/01/2025 12:32	INTERNA;NAO PROGRAMADA;MEIO AMBIENTE;VENTO	13800	57	60191	923,42
2669	390	13992280-1	1	2025	12971	SMA 0103	SMA	1	3	30/01/2025 14:38	30/01/2025 23:24	INTERNA;NAO PROGRAMADA;MEIO AMBIENTE;ARVORE OU VEGETACAO	13800	322	100114	2821,53
2670	390	13992289-1	1	2025	12853	BAL 0108	BAL	1	3	30/01/2025 18:29	30/01/2025 22:15	INTERNA;NAO PROGRAMADA;MEIO AMBIENTE;ARVORE OU VEGETACAO	240	1	71331	3,77
2671	390	13992298-1	1	2025	16599	GVI 0109	GVI	1	3	30/01/2025 15:16	31/01/2025 04:35	INTERNA;NAO PROGRAMADA;MEIO AMBIENTE;VENTO	13800	24	104629	319,63
2672	390	13992313-1	1	2025	16593	IMG 0103	IMG	1	3	30/01/2025 20:32	31/01/2025 12:05	INTERNA;NAO PROGRAMADA;MEIO AMBIENTE;ARVORE OU VEGETACAO	13800	18	107622	279,74
2673	390	13992321-1	1	2025	12902	DIA 0107	DIA	1	3	30/01/2025 20:35	30/01/2025 22:39	INTERNA;NAO PROGRAMADA;MEIO AMBIENTE;ARVORE OU VEGETACAO	240	1	62369	2,06
2674	390	13992354-1	1	2025	16589	SAC 0104	SAC	1	3	30/01/2025 20:44	31/01/2025 11:10	INTERNA;NAO PROGRAMADA;MEIO AMBIENTE;ARVORE OU VEGETACAO	240	209	48291	110,94
2675	390	13992373-1	1	2025	12964	REM 0114	REM	1	3	30/01/2025 20:50	31/01/2025 01:04	INTERNA;NAO PROGRAMADA;MEIO AMBIENTE;ARVORE OU VEGETACAO	13800	392	52476	1658,05
2676	390	13992399-1	1	2025	12913	GUA 0106	GUA	1	3	30/01/2025 20:57	31/01/2025 09:43	INTERNA;NAO PROGRAMADA;MEIO AMBIENTE;VENTO	13800	1	28100	12,76
2677	390	13992413-1	1	2025	12966	RPI 0103	RPI	1	3	30/01/2025 21:01	30/01/2025 23:31	INTERNA;NAO PROGRAMADA;MEIO AMBIENTE;ARVORE OU VEGETACAO	240	1	69202	2,50
2678	390	13992470-1	1	2025	16591	TUC 0104	TUC	1	3	30/01/2025 21:16	31/01/2025 12:00	INTERNA;NAO PROGRAMADA;MEIO AMBIENTE;VENTO	240	1	51840	14,72



2679	390	13992508-1	1	2025	12983	TIR 0104	TIR	1	3	30/01/2025 21:31	31/01/2025 08:53	INTERNA;NAO PROGRAMADA;MEIO AMBIENTE;VENTO	240	52	124991	591,40
2680	390	13992510-1	1	2025	12999	VTA 0102	VTA	1	3	30/01/2025 21:32	31/01/2025 02:10	INTERNA;NAO PROGRAMADA;MEIO AMBIENTE;VENTO	13800	183	68392	847,39
2681	390	13992574-1	1	2025	15823	SAM 0108	SAM	1	3	30/01/2025 21:51	31/01/2025 09:24	INTERNA;NAO PROGRAMADA;MEIO AMBIENTE;VENTO	13800	6468	53823	18203,23
2682	390	13992619-1	1	2025	16587	PAR 0109	PAR	1	3	30/01/2025 22:03	31/01/2025 01:30	INTERNA;NAO PROGRAMADA;MEIO AMBIENTE;ARVORE OU VEGETACAO	13800	148	27017	509,57
2683	390	13992633-1	1	2025	12857	BSI 0104	BSI	1	3	30/01/2025 22:07	31/01/2025 10:03	INTERNA;NAO PROGRAMADA;MEIO AMBIENTE;VENTO	13800	192	89056	106,88
2684	390	13992640-1	1	2025	12928	JUQ 0103	JUQ	1	3	30/01/2025 22:08	31/01/2025 17:10	INTERNA;NAO PROGRAMADA;MEIO AMBIENTE;ARVORE OU VEGETACAO	13800	23	19477	437,46
2685	390	13992679-1	1	2025	16583	MAU 0106	MAU	1	3	30/01/2025 22:24	31/01/2025 14:13	INTERNA;NAO PROGRAMADA;MEIO AMBIENTE;ARVORE OU VEGETACAO	240	1	90159	15,82
2686	390	13992699-1	1	2025	16598	CAC 2302	CAC	1	3	30/01/2025 22:35	31/01/2025 01:36	INTERNA;NAO PROGRAMADA;MEIO AMBIENTE;ARVORE OU VEGETACAO	23000	150	28167	453,33
2687	390	13992719-1	1	2025	12928	JUQ 0106	JUQ	1	3	30/01/2025 22:45	31/01/2025 11:00	INTERNA;NAO PROGRAMADA;MEIO AMBIENTE;ARVORE OU VEGETACAO	13800	118	19477	480,86
2688	390	13992741-1	1	2025	12957	PER 0112	PER	1	3	30/01/2025 23:03	31/01/2025 14:24	INTERNA;NAO PROGRAMADA;MEIO AMBIENTE;VENTO	240	1	104304	15,36
2689	390	13992755-1	1	2025	12912	GNA 0108	GNA	1	3	30/01/2025 23:19	31/01/2025 03:47	INTERNA;NAO PROGRAMADA;MEIO AMBIENTE;VENTO	13800	869	98342	3889,02
2690	390	13992790-1	1	2025	15827	MAZ 0109	MAZ	1	3	30/01/2025 23:37	31/01/2025 15:55	INTERNA;NAO PROGRAMADA;MEIO AMBIENTE;ARVORE OU VEGETACAO	13800	2	154364	32,63
2691	390	13992792-1	1	2025	12964	REM 0111	REM	1	3	30/01/2025 23:19	31/01/2025 06:02	INTERNA;NAO PROGRAMADA;MEIO AMBIENTE;VENTO	13800	3196	52476	2624,75
2692	390	13992846-1	1	2025	12838	AUT 0109	AUT	1	3	31/01/2025 00:23	31/01/2025 04:00	INTERNA;NAO PROGRAMADA;MEIO AMBIENTE;ARVORE OU VEGETACAO	13800	256	71017	924,94
2693	390	13992870-1	1	2025	12967	RBO 0104	RBO	1	3	31/01/2025 00:38	31/01/2025 09:49	INTERNA;NAO PROGRAMADA;MEIO AMBIENTE;VENTO	13800	60	85493	551,80
2694	390	13992877-1	1	2025	16579	GUM 0107	GUM	1	3	31/01/2025 00:52	31/01/2025 06:56	INTERNA;NAO PROGRAMADA;MEIO AMBIENTE;VENTO	13800	3459	82579	10490,44
2695	390	13992902-1	1	2025	12958	PNH 0102	PNH	1	3	31/01/2025 01:13	31/01/2025 12:02	INTERNA;NAO PROGRAMADA;MEIO AMBIENTE;ARVORE OU VEGETACAO	13800	176	28354	1900,85
2696	390	13992907-1	1	2025	12975	SAU 0104	SAU	1	3	31/01/2025 01:25	31/01/2025 11:02	INTERNA;NAO PROGRAMADA;MEIO AMBIENTE;ARVORE OU VEGETACAO	13800	416	55215	3995,56
2697	390	13992909-1	1	2025	12952	PRE 0105	PRE	1	3	31/01/2025 01:33	31/01/2025 18:10	INTERNA;NAO PROGRAMADA;MEIO AMBIENTE;ARVORE OU VEGETACAO	13800	10	39688	166,27
2698	390	13992916-1	1	2025	16577	CLE 0104	CLE	1	3	31/01/2025 01:44	31/01/2025 10:34	INTERNA;NAO PROGRAMADA;MEIO AMBIENTE;VENTO	13800	350	28347	1592,42
2699	390	13992922-1	1	2025	16598	CAC 2302	CAC	1	3	30/01/2025 21:22	31/01/2025 10:16	INTERNA;NAO PROGRAMADA;MEIO AMBIENTE;ARVORE OU VEGETACAO	23000	1	28167	12,89
2700	390	13992934-1	1	2025	15822	TSE 0106	TSE	1	3	31/01/2025 02:09	31/01/2025 06:21	INTERNA;NAO PROGRAMADA;MEIO AMBIENTE;ARVORE OU VEGETACAO	13800	83	125707	347,85
2701	390	13992942-1	1	2025	15827	MAZ 0110	MAZ	1	3	31/01/2025 02:23	31/01/2025 04:55	INTERNA;NAO PROGRAMADA;MEIO AMBIENTE;ARVORE OU VEGETACAO	13800	568	154364	1436,09
2702	390	13992945-1	1	2025	15827	MAZ 0110	MAZ	1	3	31/01/2025 02:27	31/01/2025 05:10	INTERNA;NAO PROGRAMADA;MEIO AMBIENTE;ARVORE OU VEGETACAO	240	213	154364	577,88
2703	390	13992949-1	1	2025	12981	TMO 0110	TMO	1	3	31/01/2025 02:31	31/01/2025 06:00	INTERNA;NAO PROGRAMADA;MEIO AMBIENTE;ARVORE OU VEGETACAO	13800	4107	50304	5614,93
2704	390	13992952-1	1	2025	16605	SBC 0103	SBC	1	3	31/01/2025 02:34	31/01/2025 04:44	INTERNA;NAO PROGRAMADA;MEIO AMBIENTE;ARVORE OU VEGETACAO	13800	1082	84596	2352,45
2705	390	13992953-1	1	2025	15837	EMB 0114	EMB	1	3	31/01/2025 02:37	31/01/2025 04:13	INTERNA;NAO PROGRAMADA;MEIO AMBIENTE;VENTO	13800	1473	158324	1812,20



2706	390	13992967-1	1	2025	12957	PER 0112	PER	1	3	31/01/2025 02:50	31/01/2025 05:17	INTERNA;NAO PROGRAMADA;MEIO AMBIENTE;VENTO	13800	297	104304	722,70
2707	390	13992971-1	1	2025	16595	ALP 0104	ALP	1	3	31/01/2025 02:54	31/01/2025 07:50	INTERNA;NAO PROGRAMADA;MEIO AMBIENTE;ARVORE OU VEGETACAO	13800	32	39482	157,45
2708	390	13992973-1	1	2025	12951	PAN 0107	PAN	1	3	31/01/2025 02:55	31/01/2025 05:43	INTERNA;NAO PROGRAMADA;MEIO AMBIENTE;ARVORE OU VEGETACAO	13800	257	49753	721,24
2709	390	13992976-1	1	2025	12968	RGR 0105	RGR	1	3	31/01/2025 02:57	31/01/2025 04:13	INTERNA;NAO PROGRAMADA;MEIO AMBIENTE;VENTO	13800	3303	34957	497,75
2710	390	13992978-1	1	2025	12968	RGR 0102	RGR	1	3	31/01/2025 02:58	31/01/2025 05:34	INTERNA;NAO PROGRAMADA;MEIO AMBIENTE;VENTO	13800	4065	34957	10521,58
2711	390	13993013-1	1	2025	16579	GUM 0104	GUM	1	3	31/01/2025 03:21	31/01/2025 11:38	INTERNA;NAO PROGRAMADA;MEIO AMBIENTE;VENTO	13800	116	82579	959,87
2712	390	13993019-1	1	2025	15816	ESP 0106	ESP	1	3	31/01/2025 03:29	31/01/2025 12:35	INTERNA;NAO PROGRAMADA;MEIO AMBIENTE;ARVORE OU VEGETACAO	13800	20	37597	181,99
2713	390	13993025-1	1	2025	16599	GVI 0109	GVI	1	3	31/01/2025 03:43	31/01/2025 08:59	INTERNA;NAO PROGRAMADA;MEIO AMBIENTE;ARVORE OU VEGETACAO	13800	83	104629	436,79
2714	390	13993026-1	1	2025	16599	GVI 0110	GVI	1	3	31/01/2025 03:44	31/01/2025 06:04	INTERNA;NAO PROGRAMADA;MEIO AMBIENTE;ARVORE OU VEGETACAO	13800	350	104629	814,82
2715	390	13993027-1	1	2025	16571	ALV 0112	ALV	1	3	31/01/2025 03:44	31/01/2025 08:45	INTERNA;NAO PROGRAMADA;MEIO AMBIENTE;ARVORE OU VEGETACAO	13800	304	76539	1524,52
2716	390	13993028-1	1	2025	12966	RPI 0111	RPI	1	3	31/01/2025 03:44	31/01/2025 07:30	INTERNA;NAO PROGRAMADA;MEIO AMBIENTE;ARVORE OU VEGETACAO	13800	68	69202	255,68
2717	390	13993030-1	1	2025	16580	IVI 0104	IVI	1	3	31/01/2025 03:44	31/01/2025 10:09	INTERNA;NAO PROGRAMADA;MEIO AMBIENTE;VENTO	13800	186	72789	1191,69
2718	390	13993031-1	1	2025	16578	COT 0114	COT	1	3	31/01/2025 03:44	31/01/2025 06:38	INTERNA;NAO PROGRAMADA;MEIO AMBIENTE;ARVORE OU VEGETACAO	13800	470	44995	1360,26
2719	390	13993033-1	1	2025	12892	COI 0105	COI	1	3	31/01/2025 03:49	31/01/2025 22:32	INTERNA;NAO PROGRAMADA;MEIO AMBIENTE;ARVORE OU VEGETACAO	13800	24	28393	449,03
2720	390	13993036-1	1	2025	12907	EGU 0104	EGU	1	3	31/01/2025 03:53	31/01/2025 11:37	INTERNA;NAO PROGRAMADA;MEIO AMBIENTE;ARVORE OU VEGETACAO	13800	8	21565	61,74
2721	390	13993049-1	1	2025	16597	BAT 0103	BAT	1	3	31/01/2025 04:09	31/01/2025 10:25	INTERNA;NAO PROGRAMADA;MEIO AMBIENTE;ARVORE OU VEGETACAO	13800	13	32699	81,39
2722	390	13993054-1	1	2025	12952	PRE 0104	PRE	1	3	31/01/2025 04:14	31/01/2025 07:12	INTERNA;NAO PROGRAMADA;MEIO AMBIENTE;ARVORE OU VEGETACAO	13800	1559	39688	4632,83
2723	390	13993057-1	1	2025	12838	AUT 0105	AUT	1	3	31/01/2025 04:23	31/01/2025 11:10	INTERNA;NAO PROGRAMADA;MEIO AMBIENTE;ARVORE OU VEGETACAO	13800	127	71017	860,74
2724	390	13993061-1	1	2025	16592	VGR 2302	VGR	1	3	31/01/2025 04:35	31/01/2025 09:00	INTERNA;NAO PROGRAMADA;MEIO AMBIENTE;ARVORE OU VEGETACAO	23000	883	21276	882,01
2725	390	13993078-1	1	2025	12987	UTI 0104	UTI	1	3	31/01/2025 05:06	31/01/2025 07:01	INTERNA;NAO PROGRAMADA;MEIO AMBIENTE;ARVORE OU VEGETACAO	13800	5113	68195	3161,18
2726	390	13993082-1	1	2025	16592	VGR 2301	VGR	1	3	31/01/2025 04:49	31/01/2025 14:05	INTERNA;NAO PROGRAMADA;MEIO AMBIENTE;VENTO	13800	51	21276	472,40
2727	390	13993093-1	1	2025	15832	TED 0109	TED	1	3	31/01/2025 05:22	31/01/2025 13:05	INTERNA;NAO PROGRAMADA;MEIO AMBIENTE;VENTO	240	4	60191	30,88
2728	390	13993107-1	1	2025	12983	TIR 0104	TIR	1	3	31/01/2025 05:28	31/01/2025 12:15	INTERNA;NAO PROGRAMADA;MEIO AMBIENTE;VENTO	240	30	124991	203,12
2729	390	13993113-1	1	2025	12968	RGR 0105	RGR	1	3	31/01/2025 05:33	31/01/2025 08:14	INTERNA;NAO PROGRAMADA;MEIO AMBIENTE;ARVORE OU VEGETACAO	13800	118	34957	316,54
2730	390	13993114-1	1	2025	12857	BSI 0112	BSI	1	3	31/01/2025 05:33	31/01/2025 08:55	INTERNA;NAO PROGRAMADA;MEIO AMBIENTE;ARVORE OU VEGETACAO	13800	188	89056	634,40
2731	390	13993132-1	1	2025	16580	ASE 0103	ASE	1	3	31/01/2025 05:44	31/01/2025 13:30	INTERNA;NAO PROGRAMADA;MEIO AMBIENTE;ARVORE OU VEGETACAO	13800	75	72789	581,67
2732	390	13993161-1	1	2025	15832	TED 0109	TED	1	3	31/01/2025 05:26	31/01/2025 09:36	INTERNA;NAO PROGRAMADA;MEIO AMBIENTE;VENTO	13800	202	60191	409,65



2733	390	13993162-1	1	2025	12947	NAC 0104	NAC	1	3	31/01/2025 05:58	31/01/2025 12:10	INTERNA;NAO PROGRAMADA;MEIO AMBIENTE;VENTO	240	2	112370	12,40
2734	390	13993169-1	1	2025	15813	JKU 0106	JKU	1	3	31/01/2025 06:03	31/01/2025 13:55	INTERNA;NAO PROGRAMADA;MEIO AMBIENTE;ARVORE OU VEGETACAO	13800	37	26572	291,05
2735	390	13993172-1	1	2025	15832	TED 0106	TED	1	3	30/01/2025 11:16	31/01/2025 08:42	INTERNA;NAO PROGRAMADA;MEIO AMBIENTE;VENTO	13800	3117	60191	7579,12
2736	390	13993179-1	1	2025	12991	VEM 0104	VEM	1	3	31/01/2025 06:07	31/01/2025 08:26	INTERNA;NAO PROGRAMADA;MEIO AMBIENTE;ARVORE OU VEGETACAO	13800	135	77195	313,05
2737	390	13993192-1	1	2025	12983	TIR 0109	TIR	1	3	31/01/2025 06:16	31/01/2025 09:41	INTERNA;NAO PROGRAMADA;MEIO AMBIENTE;VENTO	240	1	124991	3,41
2738	390	13993193-1	1	2025	16598	CAC 2303	CAC	1	3	31/01/2025 06:17	31/01/2025 13:15	INTERNA;NAO PROGRAMADA;MEIO AMBIENTE;VENTO	23000	277	28167	1929,07
2739	390	13993211-1	1	2025	12958	PNH 0103	PNH	1	3	31/01/2025 05:52	31/01/2025 12:21	INTERNA;NAO PROGRAMADA;MEIO AMBIENTE;ARVORE OU VEGETACAO	13800	82	28354	531,16
2740	390	13993213-1	1	2025	12907	EGU 0103	EGU	1	3	30/01/2025 16:30	31/01/2025 13:45	INTERNA;NAO PROGRAMADA;MEIO AMBIENTE;ARVORE OU VEGETACAO	13800	72	21565	1529,16
2741	390	13993235-1	1	2025	16597	BAT 0105	BAT	1	3	31/01/2025 06:37	31/01/2025 16:27	INTERNA;NAO PROGRAMADA;MEIO AMBIENTE;ARVORE OU VEGETACAO	13800	81	32699	392,80
2742	390	13993271-1	1	2025	16579	GUM 0102	GUM	1	3	31/01/2025 06:53	31/01/2025 10:54	INTERNA;NAO PROGRAMADA;MEIO AMBIENTE;VENTO	240	1	82579	4,02
2743	390	13993276-1	1	2025	15815	GER 0103	GER	1	3	31/01/2025 06:57	31/01/2025 12:44	INTERNA;NAO PROGRAMADA;MEIO AMBIENTE;VENTO	13800	1	56129	5,78
2744	390	13993277-1	1	2025	16600	JAC 0102	JAC	1	3	31/01/2025 06:57	31/01/2025 19:45	INTERNA;NAO PROGRAMADA;MEIO AMBIENTE;ARVORE OU VEGETACAO	13800	9	64702	114,89
2745	390	13993301-1	1	2025	12986	TTI 0103	TTI	1	3	31/01/2025 07:07	31/01/2025 09:26	INTERNA;NAO PROGRAMADA;MEIO AMBIENTE;ARVORE OU VEGETACAO	13800	596	36424	1379,41
2746	390	13993313-1	1	2025	16598	CAC 2303	CAC	1	3	31/01/2025 07:10	31/01/2025 11:50	INTERNA;NAO PROGRAMADA;MEIO AMBIENTE;VENTO	23000	1	28167	4,58
2747	390	13993326-1	1	2025	12928	JUQ 0103	JUQ	1	3	30/01/2025 19:32	31/01/2025 15:20	INTERNA;NAO PROGRAMADA;MEIO AMBIENTE;ARVORE OU VEGETACAO	13800	80	19477	1785,40
2748	390	13993344-1	1	2025	12947	NAC 0102	NAC	1	3	31/01/2025 07:20	31/01/2025 11:15	INTERNA;NAO PROGRAMADA;MEIO AMBIENTE;VENTO	240	1	112370	3,92
2749	390	13993361-1	1	2025	12892	COI 0105	COI	1	3	31/01/2025 07:28	31/01/2025 09:38	INTERNA;NAO PROGRAMADA;MEIO AMBIENTE;VENTO	13800	3	28393	6,50
2750	390	13993362-1	1	2025	15829	MPA 0102	MPA	1	3	31/01/2025 07:28	31/01/2025 08:47	INTERNA;NAO PROGRAMADA;MEIO AMBIENTE;VENTO	240	1	80204	1,32
2751	390	13993364-1	1	2025	16579	GUM 0108	GUM	1	3	31/01/2025 07:28	31/01/2025 11:40	INTERNA;NAO PROGRAMADA;MEIO AMBIENTE;VENTO	240	21	82579	87,89
2752	390	13993375-1	1	2025	16599	GVI 0109	GVI	1	3	31/01/2025 07:32	31/01/2025 12:18	INTERNA;NAO PROGRAMADA;MEIO AMBIENTE;ARVORE OU VEGETACAO	240	24	104629	40,35
2753	390	13993386-1	1	2025	12835	ANC 0104	ANC	1	3	30/01/2025 19:03	31/01/2025 15:10	INTERNA;NAO PROGRAMADA;MEIO AMBIENTE;ARVORE OU VEGETACAO	13800	117	50220	2353,20
2754	390	13993400-1	1	2025	16591	TUC 0103	TUC	1	3	31/01/2025 07:40	31/01/2025 09:35	INTERNA;NAO PROGRAMADA;MEIO AMBIENTE;VENTO	13800	78	51840	149,37
2755	390	13993401-1	1	2025	15836	GPR 0105	GPR	1	3	31/01/2025 07:40	31/01/2025 12:15	INTERNA;NAO PROGRAMADA;MEIO AMBIENTE;ARVORE OU VEGETACAO	13800	56	66661	256,98
2756	390	13993404-1	1	2025	12966	RPI 0102	RPI	1	3	31/01/2025 05:14	31/01/2025 12:30	INTERNA;NAO PROGRAMADA;MEIO AMBIENTE;ARVORE OU VEGETACAO	13800	27	69202	195,78
2757	390	13993415-1	1	2025	16587	PAR 0109	PAR	1	3	31/01/2025 06:19	01/02/2025 09:40	INTERNA;NAO PROGRAMADA;MEIO AMBIENTE;ARVORE OU VEGETACAO	13800	31	27017	847,93
2758	390	13993421-1	1	2025	12826	ABV 0103	ABV	1	3	31/01/2025 05:57	31/01/2025 13:49	INTERNA;NAO PROGRAMADA;MEIO AMBIENTE;VENTO	13800	16	25518	97,31
2759	390	13993423-1	1	2025	12900	CUP 0109	CUP	1	3	31/01/2025 07:46	31/01/2025 12:50	INTERNA;NAO PROGRAMADA;MEIO AMBIENTE;ARVORE OU VEGETACAO	13800	147	109110	744,84



2760	390	13993424-1	1	2025	12928	SLOU 0102	SLO	1	3	30/01/2025 15:57	31/01/2025 16:22	INTERNA;NAO PROGRAMADA;MEIO AMBIENTE;ARVORE OU VEGETACAO	13800	9	19477	219,64
2761	390	13993427-1	1	2025	16577	CLE 0112	CLE	1	3	31/01/2025 07:46	31/01/2025 17:48	INTERNA;NAO PROGRAMADA;MEIO AMBIENTE;ARVORE OU VEGETACAO	13800	14	28347	140,40
2762	390	13993429-1	1	2025	15829	MPA 0110	MPA	1	3	31/01/2025 07:47	31/01/2025 08:50	INTERNA;NAO PROGRAMADA;MEIO AMBIENTE;VENTO	240	3	80204	3,15
2763	390	13993457-1	1	2025	15835	ITA 0102	ITA	1	3	31/01/2025 07:55	31/01/2025 15:56	INTERNA;NAO PROGRAMADA;MEIO AMBIENTE;ARVORE OU VEGETACAO	240	1	22285	8,03
2764	390	13993458-1	1	2025	16578	COT 0109	COT	1	3	31/01/2025 07:55	31/01/2025 13:39	INTERNA;NAO PROGRAMADA;MEIO AMBIENTE;ARVORE OU VEGETACAO	240	13	44995	74,47
2765	390	13993474-1	1	2025	16595	ALP 0104	ALP	1	3	31/01/2025 07:59	31/01/2025 08:26	INTERNA;NAO PROGRAMADA;MEIO AMBIENTE;VENTO	240	1	39482	0,45
2766	390	13993489-1	1	2025	12956	PEN 0104	PEN	1	3	31/01/2025 08:03	31/01/2025 11:31	INTERNA;NAO PROGRAMADA;MEIO AMBIENTE;VENTO	240	1	65301	0,43
2767	390	13993512-1	1	2025	12950	OSA 0107	OSA	1	3	31/01/2025 08:08	31/01/2025 15:49	INTERNA;NAO PROGRAMADA;MEIO AMBIENTE;VENTO	13800	275	53838	2115,36
2768	390	13993539-1	1	2025	15827	MAZ 0102	MAZ	1	3	31/01/2025 08:13	31/01/2025 10:10	INTERNA;NAO PROGRAMADA;MEIO AMBIENTE;VENTO	240	2	154364	3,92
2769	390	13993548-1	1	2025	12966	RPI 0109	RPI	1	3	31/01/2025 08:14	31/01/2025 15:30	INTERNA;NAO PROGRAMADA;MEIO AMBIENTE;VENTO	240	1	69202	0,78
2770	390	13993564-1	1	2025	15826	MSA 0104	MSA	1	3	31/01/2025 08:17	31/01/2025 09:18	INTERNA;NAO PROGRAMADA;MEIO AMBIENTE;VENTO	240	1	92107	1,00
2771	390	13993577-1	1	2025	16593	VAR 0106	VAR	1	3	31/01/2025 08:20	31/01/2025 12:31	INTERNA;NAO PROGRAMADA;MEIO AMBIENTE;VENTO	240	1	107622	4,18
2772	390	13993589-1	1	2025	12952	PRE 0106	PRE	1	3	31/01/2025 08:21	01/02/2025 01:00	INTERNA;NAO PROGRAMADA;MEIO AMBIENTE;ARVORE OU VEGETACAO	13800	21	39688	349,41
2773	390	13993590-1	1	2025	12976	SIL 0110	SIL	1	3	31/01/2025 08:22	31/01/2025 11:58	INTERNA;NAO PROGRAMADA;MEIO AMBIENTE;ARVORE OU VEGETACAO	13800	241	51302	98,14
2774	390	13993615-1	1	2025	15827	MAZ 0106	MAZ	1	3	31/01/2025 08:27	31/01/2025 14:53	INTERNA;NAO PROGRAMADA;MEIO AMBIENTE;VENTO	240	1	154364	2,05
2775	390	13993638-1	1	2025	12922	ITR 0112	ITR	1	3	31/01/2025 08:32	31/01/2025 10:03	INTERNA;NAO PROGRAMADA;MEIO AMBIENTE;VENTO	240	10	101415	15,17
2776	390	13993650-1	1	2025	12968	RGR 0105	RGR	1	3	31/01/2025 08:34	31/01/2025 12:45	INTERNA;NAO PROGRAMADA;MEIO AMBIENTE;ARVORE OU VEGETACAO	13800	39	34957	162,61
2777	390	13993669-1	1	2025	12883	CAT 0105	CAT	1	3	31/01/2025 08:38	31/01/2025 13:40	INTERNA;NAO PROGRAMADA;MEIO AMBIENTE;VENTO	240	3	20874	3,83
2778	390	13993675-1	1	2025	12960	PRI 0109	PRI	1	3	31/01/2025 08:39	31/01/2025 15:10	INTERNA;NAO PROGRAMADA;MEIO AMBIENTE;VENTO	240	2	76968	13,05
2779	390	13993690-1	1	2025	12946	MOR 0106	MOR	1	3	31/01/2025 08:42	31/01/2025 14:30	INTERNA;NAO PROGRAMADA;MEIO AMBIENTE;VENTO	13800	42	23556	243,72
2780	390	13993713-1	1	2025	15839	CTA 0104	CTA	1	3	31/01/2025 08:46	31/01/2025 12:40	INTERNA;NAO PROGRAMADA;MEIO AMBIENTE;ARVORE OU VEGETACAO	240	1	54179	0,12
2781	390	13993726-1	1	2025	12947	NAC 0113	NAC	1	3	31/01/2025 08:49	31/01/2025 14:10	INTERNA;NAO PROGRAMADA;MEIO AMBIENTE;ARVORE OU VEGETACAO	240	88	112370	154,07
2782	390	13993733-1	1	2025	12900	CUP 0109	CUP	1	3	31/01/2025 08:50	31/01/2025 19:22	INTERNA;NAO PROGRAMADA;MEIO AMBIENTE;ARVORE OU VEGETACAO	13800	140	109110	414,13
2783	390	13993742-1	1	2025	12982	TMR 0109	TMR	1	3	31/01/2025 08:52	31/01/2025 17:00	INTERNA;NAO PROGRAMADA;MEIO AMBIENTE;ARVORE OU VEGETACAO	13800	1	50721	8,14
2784	390	13993744-1	1	2025	12952	PRE 0103	PRE	1	3	31/01/2025 08:53	31/01/2025 20:30	INTERNA;NAO PROGRAMADA;MEIO AMBIENTE;ARVORE OU VEGETACAO	13800	4	39688	46,46
2785	390	13993749-1	1	2025	15816	ESP 0110	ESP	1	3	31/01/2025 08:53	31/01/2025 11:55	INTERNA;NAO PROGRAMADA;MEIO AMBIENTE;VENTO	240	1	37597	3,04
2786	390	13993752-1	1	2025	16587	PAR 0109	PAR	1	3	31/01/2025 08:54	01/02/2025 11:59	INTERNA;NAO PROGRAMADA;MEIO AMBIENTE;VENTO	13800	1	27017	27,07



2787	390	13993773-1	1	2025	12968	RGR 0105	RGR	1	3	31/01/2025 08:58	31/01/2025 14:18	INTERNA;NAO PROGRAMADA;MEIO AMBIENTE;ARVORE OU VEGETACAO	13800	53	34957	282,89
2788	390	13993780-1	1	2025	12900	CUP 0103	CUP	1	3	31/01/2025 09:00	31/01/2025 11:00	INTERNA;NAO PROGRAMADA;MEIO AMBIENTE;ARVORE OU VEGETACAO	13800	1	109110	1,99
2789	390	13993783-1	1	2025	12969	SAB 0111	SAB	1	3	31/01/2025 09:00	31/01/2025 14:00	INTERNA;NAO PROGRAMADA;MEIO AMBIENTE;ARVORE OU VEGETACAO	240	1	36287	0,25
2790	390	13993790-1	1	2025	12934	MAT 0105	MAT	1	3	31/01/2025 09:02	31/01/2025 14:10	INTERNA;NAO PROGRAMADA;MEIO AMBIENTE;VENTO	13800	63	139292	322,98
2791	390	13993799-1	1	2025	15834	ITP 0108	ITP	1	3	31/01/2025 09:03	02/02/2025 10:39	INTERNA;NAO PROGRAMADA;MEIO AMBIENTE;VENTO	13800	3	63654	148,80
2792	390	13993834-1	1	2025	15817	ERM 0110	ERM	1	3	30/01/2025 18:47	31/01/2025 09:55	INTERNA;NAO PROGRAMADA;MEIO AMBIENTE;VENTO	240	1	92291	15,13
2793	390	13993840-1	1	2025	12928	JUQ 0106	JUQ	1	3	31/01/2025 09:09	31/01/2025 13:09	INTERNA;NAO PROGRAMADA;MEIO AMBIENTE;ARVORE OU VEGETACAO	13800	25	19477	99,78
2794	390	13993857-1	1	2025	16583	MAU 0108	MAU	1	3	31/01/2025 09:13	31/01/2025 13:47	INTERNA;NAO PROGRAMADA;MEIO AMBIENTE;VENTO	240	1	90159	4,56
2795	390	13993871-1	1	2025	12927	JOR 0106	JOR	1	3	31/01/2025 09:05	31/01/2025 11:18	INTERNA;NAO PROGRAMADA;MEIO AMBIENTE;ARVORE OU VEGETACAO	240	1	17040	2,06
2796	390	13993891-1	1	2025	12927	JOR 0104	JOR	1	3	30/01/2025 09:17	31/01/2025 15:26	INTERNA;NAO PROGRAMADA;MEIO AMBIENTE;ARVORE OU VEGETACAO	240	2	17040	60,32
2797	390	13993920-1	1	2025	12882	CTL 0103	CTL	1	3	31/01/2025 09:22	31/01/2025 16:55	INTERNA;NAO PROGRAMADA;MEIO AMBIENTE;VENTO	13800	14	64243	16,10
2798	390	13994008-1	1	2025	16585	MBE 0109	MBE	1	3	31/01/2025 09:34	31/01/2025 12:40	INTERNA;NAO PROGRAMADA;MEIO AMBIENTE;ARVORE OU VEGETACAO	13800	166	109627	512,16
2799	390	13994062-1	1	2025	15829	MPA 0110	MPA	1	3	31/01/2025 09:44	31/01/2025 13:15	INTERNA;NAO PROGRAMADA;MEIO AMBIENTE;VENTO	240	1	80204	3,52
2800	390	13994074-1	1	2025	16594	VME 0112	VME	1	3	31/01/2025 09:47	31/01/2025 21:10	INTERNA;NAO PROGRAMADA;MEIO AMBIENTE;ARVORE OU VEGETACAO	240	1	91841	11,39
2801	390	13994090-1	1	2025	12973	SND 0113	SND	1	3	31/01/2025 09:50	31/01/2025 14:29	INTERNA;NAO PROGRAMADA;MEIO AMBIENTE;DESCARGA ATMOSFERICA	240	1	52410	1,17
2802	390	13994106-1	1	2025	12930	LEO 0108	LEO	1	3	31/01/2025 09:53	31/01/2025 16:46	INTERNA;NAO PROGRAMADA;MEIO AMBIENTE;ARVORE OU VEGETACAO	13800	156	38054	67,21
2803	390	13994140-1	1	2025	12892	COI 0102	COI	1	3	31/01/2025 10:00	31/01/2025 14:19	INTERNA;NAO PROGRAMADA;MEIO AMBIENTE;VENTO	240	1	28393	0,57
2804	390	13994195-1	1	2025	15826	MSA 0104	MSA	1	3	31/01/2025 10:09	31/01/2025 12:34	INTERNA;NAO PROGRAMADA;MEIO AMBIENTE;VENTO	240	1	92107	2,42
2805	390	13994199-1	1	2025	15817	ERM 0105	ERM	1	3	31/01/2025 10:10	31/01/2025 12:44	INTERNA;NAO PROGRAMADA;MEIO AMBIENTE;VENTO	240	13	92291	33,46
2806	390	13994200-1	1	2025	12922	ITR 0103	ITR	1	3	31/01/2025 10:10	31/01/2025 14:16	INTERNA;NAO PROGRAMADA;MEIO AMBIENTE;VENTO	240	1	101415	4,10
2807	390	13994206-1	1	2025	12983	TIR 0109	TIR	1	3	31/01/2025 10:11	31/01/2025 14:02	INTERNA;NAO PROGRAMADA;MEIO AMBIENTE;VENTO	240	1	124991	3,86
2808	390	13994224-1	1	2025	15834	ITP 0109	ITP	1	3	31/01/2025 10:13	31/01/2025 14:31	INTERNA;NAO PROGRAMADA;MEIO AMBIENTE;VENTO	240	1	63654	4,30
2809	390	13994235-1	1	2025	12907	EGU 0104	EGU	1	3	31/01/2025 09:29	01/02/2025 17:35	INTERNA;NAO PROGRAMADA;MEIO AMBIENTE;ARVORE OU VEGETACAO	13800	1	21565	32,09
2810	390	13994240-1	1	2025	15829	MPA 0106	MPA	1	3	31/01/2025 10:15	31/01/2025 13:36	INTERNA;NAO PROGRAMADA;MEIO AMBIENTE;VENTO	240	2	80204	6,68
2811	390	13994250-1	1	2025	15817	ERM 0110	ERM	1	3	31/01/2025 10:17	31/01/2025 15:18	INTERNA;NAO PROGRAMADA;MEIO AMBIENTE;VENTO	240	1	92291	5,02
2812	390	13994266-1	1	2025	12950	OSA 0106	OSA	1	3	31/01/2025 10:19	31/01/2025 12:11	INTERNA;NAO PROGRAMADA;MEIO AMBIENTE;ARVORE OU VEGETACAO	13800	2749	53838	2508,67
2813	390	13994294-1	1	2025	16583	MAU 0113	MAU	1	3	31/01/2025 10:25	31/01/2025 12:50	INTERNA;NAO PROGRAMADA;MEIO AMBIENTE;VENTO	240	1	90159	2,42



2814	390	13994314-1	1	2025	16603	ROS 0104	ROS	1	3	31/01/2025 10:28	31/01/2025 14:51	INTERNA;NAO PROGRAMADA;MEIO AMBIENTE;ARVORE OU VEGETACAO	240	2	39097	8,75
2815	390	13994337-1	1	2025	12900	CUP 0109	CUP	1	3	31/01/2025 10:32	31/01/2025 15:00	INTERNA;NAO PROGRAMADA;MEIO AMBIENTE;ARVORE OU VEGETACAO	240	1	109110	4,45
2816	390	13994343-1	1	2025	15827	MAZ 0113	MAZ	1	3	31/01/2025 10:33	31/01/2025 12:11	INTERNA;NAO PROGRAMADA;MEIO AMBIENTE;VENTO	13800	4	154364	6,49
2817	390	13994358-1	1	2025	12882	CTL 0103	CTL	1	3	31/01/2025 10:22	31/01/2025 16:20	INTERNA;NAO PROGRAMADA;MEIO AMBIENTE;ARVORE OU VEGETACAO	13800	16	64243	95,38
2818	390	13994373-1	1	2025	15816	ESP 0109	ESP	1	3	31/01/2025 10:39	31/01/2025 13:18	INTERNA;NAO PROGRAMADA;MEIO AMBIENTE;ARVORE OU VEGETACAO	240	1	37597	2,65
2819	390	13994375-1	1	2025	16587	BJU 0102	BJU	1	3	31/01/2025 10:39	01/02/2025 14:50	INTERNA;NAO PROGRAMADA;MEIO AMBIENTE;ARVORE OU VEGETACAO	240	1	27017	28,20
2820	390	13994386-1	1	2025	16578	COT 0112	COT	1	3	31/01/2025 10:40	31/01/2025 12:36	INTERNA;NAO PROGRAMADA;MEIO AMBIENTE;VENTO	13800	51	44995	98,77
2821	390	13994405-1	1	2025	15827	MAZ 0115	MAZ	1	3	31/01/2025 10:43	31/01/2025 14:00	INTERNA;NAO PROGRAMADA;MEIO AMBIENTE;VENTO	13800	295	154364	969,81
2822	390	13994413-1	1	2025	12934	MAT 0114	MAT	1	3	31/01/2025 10:44	31/01/2025 14:09	INTERNA;NAO PROGRAMADA;MEIO AMBIENTE;ARVORE OU VEGETACAO	240	1	139292	0,43
2823	390	13994429-1	1	2025	15834	ITP 0106	ITP	1	3	31/01/2025 10:47	31/01/2025 18:50	INTERNA;NAO PROGRAMADA;MEIO AMBIENTE;ARVORE OU VEGETACAO	13800	50	63654	402,67
2824	390	13994439-1	1	2025	12956	PEN 0111	PEN	1	3	31/01/2025 10:48	31/01/2025 12:35	INTERNA;NAO PROGRAMADA;MEIO AMBIENTE;VENTO	240	1	65301	0,15
2825	390	13994451-1	1	2025	12958	PNH 0112	PNH	1	3	31/01/2025 10:50	31/01/2025 16:35	INTERNA;NAO PROGRAMADA;MEIO AMBIENTE;ARVORE OU VEGETACAO	240	1	28354	5,76
2826	390	13994477-1	1	2025	13000	VIT 0110	VIT	1	3	31/01/2025 10:54	31/01/2025 15:47	INTERNA;NAO PROGRAMADA;MEIO AMBIENTE;VENTO	240	1	103253	4,87
2827	390	13994522-1	1	2025	15815	GER 0103	GER	1	3	31/01/2025 11:01	01/02/2025 12:21	INTERNA;NAO PROGRAMADA;MEIO AMBIENTE;VENTO	240	4	56129	101,31
2828	390	13994535-1	1	2025	16599	GVI 0109	GVI	1	3	31/01/2025 11:03	31/01/2025 16:10	INTERNA;NAO PROGRAMADA;MEIO AMBIENTE;VENTO	240	3	104629	15,34
2829	390	13994541-1	1	2025	12971	SMA 0104	SMA	1	3	31/01/2025 11:04	31/01/2025 16:04	INTERNA;NAO PROGRAMADA;MEIO AMBIENTE;VENTO	240	1	100114	5,01
2830	390	13994561-1	1	2025	15827	MAZ 0107	MAZ	1	3	31/01/2025 11:07	31/01/2025 19:08	INTERNA;NAO PROGRAMADA;MEIO AMBIENTE;ARVORE OU VEGETACAO	13800	21	154364	168,25
2831	390	13994580-1	1	2025	16594	VME 0109	VME	1	3	31/01/2025 11:12	31/01/2025 19:30	INTERNA;NAO PROGRAMADA;MEIO AMBIENTE;VENTO	13800	406	91841	3368,79
2832	390	13994652-1	1	2025	16583	MAU 0103	MAU	1	3	31/01/2025 11:23	31/01/2025 16:21	INTERNA;NAO PROGRAMADA;MEIO AMBIENTE;VENTO	240	8	90159	39,75
2833	390	13994671-1	1	2025	16595	ALP 0104	ALP	1	3	31/01/2025 10:49	31/01/2025 14:50	INTERNA;NAO PROGRAMADA;MEIO AMBIENTE;ARVORE OU VEGETACAO	13800	21	39482	84,26
2834	390	13994685-1	1	2025	12927	JOR 0106	JOR	1	3	31/01/2025 10:39	31/01/2025 18:45	INTERNA;NAO PROGRAMADA;MEIO AMBIENTE;ARVORE OU VEGETACAO	13800	19	17040	153,99
2835	390	13994690-1	1	2025	12975	SAU 0108	SAU	1	3	31/01/2025 11:30	31/01/2025 13:06	INTERNA;NAO PROGRAMADA;MEIO AMBIENTE;ARVORE OU VEGETACAO	13800	28	55215	44,68
2836	390	13994696-1	1	2025	12868	CAA 0115	CAA	1	3	31/01/2025 11:31	31/01/2025 14:08	INTERNA;NAO PROGRAMADA;MEIO AMBIENTE;VENTO	240	253	58358	659,63
2837	390	13994712-1	1	2025	12934	MAT 0108	MAT	1	3	31/01/2025 11:35	31/01/2025 13:10	INTERNA;NAO PROGRAMADA;MEIO AMBIENTE;ARVORE OU VEGETACAO	13800	182	139292	285,89
2838	390	13994727-1	1	2025	15822	TSE 0112	TSE	1	3	31/01/2025 11:39	01/02/2025 11:00	INTERNA;NAO PROGRAMADA;MEIO AMBIENTE;VENTO	240	8	125707	186,72
2839	390	13994747-1	1	2025	16580	IVI 0110	IVI	1	3	31/01/2025 11:42	31/01/2025 15:06	INTERNA;NAO PROGRAMADA;MEIO AMBIENTE;ARVORE OU VEGETACAO	13800	197	72789	667,12
2840	390	13994762-1	1	2025	15823	SAM 0104	SAM	1	3	31/01/2025 11:44	31/01/2025 13:57	INTERNA;NAO PROGRAMADA;MEIO AMBIENTE;VENTO	240	1	53823	2,21



2841	390	13994804-1	1	2025	12966	RPI 0110	RPI	1	3	31/01/2025 11:51	31/01/2025 16:14	INTERNA;NAO PROGRAMADA;MEIO AMBIENTE;VENTO	240	1	69202	4,38
2842	390	13994815-1	1	2025	15826	MSA 0102	MSA	1	3	31/01/2025 11:52	31/01/2025 16:40	INTERNA;NAO PROGRAMADA;MEIO AMBIENTE;VENTO	240	2	92107	9,60
2843	390	13994866-1	1	2025	15822	TSE 0109	TSE	1	3	31/01/2025 12:02	01/02/2025 10:57	INTERNA;NAO PROGRAMADA;MEIO AMBIENTE;VENTO	240	2	125707	45,83
2844	390	13994887-1	1	2025	16578	COT 0103	COT	1	3	31/01/2025 12:05	31/01/2025 15:54	INTERNA;NAO PROGRAMADA;MEIO AMBIENTE;ARVORE OU VEGETACAO	13800	32	44995	121,93
2845	390	13994891-1	1	2025	12928	JUQ 0102	JUQ	1	3	31/01/2025 12:06	01/02/2025 15:08	INTERNA;NAO PROGRAMADA;MEIO AMBIENTE;VENTO	240	1	19477	27,05
2846	390	13994943-1	1	2025	16587	PAR 0108	PAR	1	3	31/01/2025 12:17	01/02/2025 14:40	INTERNA;NAO PROGRAMADA;MEIO AMBIENTE;ARVORE OU VEGETACAO	240	1	27017	26,39
2847	390	13994950-1	1	2025	16571	ALV 0103	ALV	1	3	31/01/2025 12:18	31/01/2025 14:38	INTERNA;NAO PROGRAMADA;MEIO AMBIENTE;VENTO	13800	1	76539	2,33
2848	390	13994951-1	1	2025	16578	COT 0104	COT	1	3	31/01/2025 11:20	31/01/2025 18:15	INTERNA;NAO PROGRAMADA;MEIO AMBIENTE;ARVORE OU VEGETACAO	13800	17	44995	117,48
2849	390	13994966-1	1	2025	12838	AUT 0115	AUT	1	3	31/01/2025 12:21	01/02/2025 09:40	INTERNA;NAO PROGRAMADA;MEIO AMBIENTE;VENTO	240	2	71017	42,65
2850	390	13994987-1	1	2025	16583	MAU 0105	MAU	1	3	31/01/2025 12:24	31/01/2025 13:22	INTERNA;NAO PROGRAMADA;MEIO AMBIENTE;VENTO	240	2	90159	0,40
2851	390	13994992-1	1	2025	12862	BUT 0109	BUT	1	3	31/01/2025 12:25	31/01/2025 16:14	INTERNA;NAO PROGRAMADA;MEIO AMBIENTE;ARVORE OU VEGETACAO	240	1	30206	3,82
2852	390	13995007-1	1	2025	16583	MAU 0111	MAU	1	3	31/01/2025 12:27	31/01/2025 16:21	INTERNA;NAO PROGRAMADA;MEIO AMBIENTE;VENTO	240	1	90159	3,91
2853	390	13995045-1	1	2025	12911	GJU 0111	GJU	1	3	31/01/2025 12:33	01/02/2025 02:04	INTERNA;NAO PROGRAMADA;MEIO AMBIENTE;VENTO	240	33	25287	75,95
2854	390	13995074-1	1	2025	16581	JAN 0105	JAN	1	3	31/01/2025 12:37	01/02/2025 14:52	INTERNA;NAO PROGRAMADA;MEIO AMBIENTE;VENTO	240	1	80705	26,25
2855	390	13995078-1	1	2025	15837	EMB 0109	EMB	1	3	31/01/2025 08:28	31/01/2025 20:42	INTERNA;NAO PROGRAMADA;MEIO AMBIENTE;ARVORE OU VEGETACAO	240	1	158324	12,22
2856	390	13995088-1	1	2025	12913	GUA 0110	GUA	1	3	31/01/2025 12:40	31/01/2025 15:06	INTERNA;NAO PROGRAMADA;MEIO AMBIENTE;ARVORE OU VEGETACAO	13800	14	28100	33,87
2857	390	13995102-1	1	2025	15833	ITN 0103	ITN	1	3	31/01/2025 12:43	31/01/2025 14:02	INTERNA;NAO PROGRAMADA;MEIO AMBIENTE;VENTO	240	1	100631	1,31
2858	390	13995116-1	1	2025	12951	PAN 0105	PAN	1	3	31/01/2025 12:46	01/02/2025 17:22	INTERNA;NAO PROGRAMADA;MEIO AMBIENTE;VENTO	240	1	49753	28,60
2859	390	13995120-1	1	2025	16593	IMG 0103	IMG	1	3	31/01/2025 12:46	01/02/2025 14:14	INTERNA;NAO PROGRAMADA;MEIO AMBIENTE;ARVORE OU VEGETACAO	13800	9	107622	229,01
2860	390	13995152-1	1	2025	12959	PIP 0109	PIP	1	3	31/01/2025 12:53	31/01/2025 16:20	INTERNA;NAO PROGRAMADA;MEIO AMBIENTE;ARVORE OU VEGETACAO	13800	1	28642	3,45
2861	390	13995162-1	1	2025	12874	CAP 0107	CAP	1	3	31/01/2025 12:55	01/02/2025 09:57	INTERNA;NAO PROGRAMADA;MEIO AMBIENTE;VENTO	240	1	45655	21,02
2862	390	13995188-1	1	2025	12968	RGR 0104	RGR	1	3	31/01/2025 13:04	31/01/2025 16:15	INTERNA;NAO PROGRAMADA;MEIO AMBIENTE;VENTO	240	1	34957	3,18
2863	390	13995232-1	1	2025	12853	BAL 0110	BAL	1	3	31/01/2025 13:11	31/01/2025 19:31	INTERNA;NAO PROGRAMADA;MEIO AMBIENTE;ARVORE OU VEGETACAO	13800	17	71331	68,27
2864	390	13995249-1	1	2025	15832	TED 0105	TED	1	3	31/01/2025 12:56	31/01/2025 22:39	INTERNA;NAO PROGRAMADA;MEIO AMBIENTE;ARVORE OU VEGETACAO	13800	28	60191	123,52
2865	390	13995252-1	1	2025	12883	CAT 0107	CAT	1	3	31/01/2025 13:15	31/01/2025 15:41	INTERNA;NAO PROGRAMADA;MEIO AMBIENTE;VENTO	240	1	20874	0,80
2866	390	13995263-1	1	2025	12947	NAC 0103	NAC	1	3	31/01/2025 13:18	31/01/2025 18:23	INTERNA;NAO PROGRAMADA;MEIO AMBIENTE;VENTO	240	2	112370	10,15
2867	390	13995289-1	1	2025	12866	CPE 0102	CPE	1	3	31/01/2025 13:23	01/02/2025 12:21	INTERNA;NAO PROGRAMADA;MEIO AMBIENTE;ARVORE OU VEGETACAO	240	1	43384	22,96
2868	390	13995339-1	1	2025	15822	TSE 0104	TSE	1	3	31/01/2025 13:33	31/01/2025 15:51	INTERNA;NAO PROGRAMADA;MEIO AMBIENTE;ARVORE OU VEGETACAO	240	2	125707	4,58



2869	390	13995341-1	1	2025	16600	JAC 0102	JAC	1	3	31/01/2025 13:33	31/01/2025 18:14	INTERNA;NAO PROGRAMADA;MEIO AMBIENTE;ARVORE OU VEGETACAO	13800	205	64702	959,46
2870	390	13995346-1	1	2025	15822	TSE 0104	TSE	1	3	31/01/2025 13:35	31/01/2025 16:42	INTERNA;NAO PROGRAMADA;MEIO AMBIENTE;ARVORE OU VEGETACAO	240	2	125707	6,23
2871	390	13995388-1	1	2025	12987	UTI 0110	UTI	1	3	31/01/2025 13:43	01/02/2025 10:44	INTERNA;NAO PROGRAMADA;MEIO AMBIENTE;VENTO	240	1	68195	21,01
2872	390	13995442-1	1	2025	12837	ANB 0102	ANB	1	3	31/01/2025 13:55	31/01/2025 18:24	INTERNA;NAO PROGRAMADA;MEIO AMBIENTE;VENTO	240	6	47532	26,87
2873	390	13995516-1	1	2025	12835	ANC 0104	ANC	1	3	31/01/2025 14:11	01/02/2025 11:25	INTERNA;NAO PROGRAMADA;MEIO AMBIENTE;VENTO	240	1	50220	21,23
2874	390	13995519-1	1	2025	16588	PPU 0107	PPU	1	3	31/01/2025 14:11	01/02/2025 09:14	INTERNA;NAO PROGRAMADA;MEIO AMBIENTE;VENTO	240	44	54129	837,77
2875	390	13995538-1	1	2025	12868	CAA 0115	CAA	1	3	31/01/2025 14:14	01/02/2025 09:44	INTERNA;NAO PROGRAMADA;MEIO AMBIENTE;ARVORE OU VEGETACAO	240	1	58358	19,48
2876	390	13995586-1	1	2025	15821	TAI 0103	TAI	1	3	31/01/2025 14:23	01/02/2025 13:51	INTERNA;NAO PROGRAMADA;MEIO AMBIENTE;ARVORE OU VEGETACAO	13800	1	97518	23,47
2877	390	13995632-1	1	2025	12976	SIL 0103	SIL	1	3	31/01/2025 14:36	01/02/2025 09:03	INTERNA;NAO PROGRAMADA;MEIO AMBIENTE;VENTO	240	1	51302	18,44
2878	390	13995673-1	1	2025	15817	ERM 0108	ERM	1	3	31/01/2025 14:47	31/01/2025 18:34	INTERNA;NAO PROGRAMADA;MEIO AMBIENTE;VENTO	13800	671	92291	1558,64
2879	390	13995686-1	1	2025	12976	SIL 0113	SIL	1	3	31/01/2025 14:50	31/01/2025 16:57	INTERNA;NAO PROGRAMADA;MEIO AMBIENTE;VENTO	240	1	51302	2,12
2880	390	13995687-1	1	2025	12853	BAL 0114	BAL	1	3	31/01/2025 14:50	01/02/2025 13:23	INTERNA;NAO PROGRAMADA;MEIO AMBIENTE;ARVORE OU VEGETACAO	13800	1	71331	22,53
2881	390	13995711-1	1	2025	12882	CTL 0110	CTL	1	3	31/01/2025 14:57	01/02/2025 10:20	INTERNA;NAO PROGRAMADA;MEIO AMBIENTE;ARVORE OU VEGETACAO	240	3	64243	58,15
2882	390	13995743-1	1	2025	12969	SAB 0106	SAB	1	3	31/01/2025 15:02	31/01/2025 16:30	INTERNA;NAO PROGRAMADA;MEIO AMBIENTE;VENTO	240	2	36287	2,93
2883	390	13995762-1	1	2025	16598	CAC 2302	CAC	1	3	31/01/2025 15:05	01/02/2025 10:57	INTERNA;NAO PROGRAMADA;MEIO AMBIENTE;VENTO	240	1	28167	19,85
2884	390	13995825-1	1	2025	12883	CAT 0105	CAT	1	3	31/01/2025 15:16	31/01/2025 17:22	INTERNA;NAO PROGRAMADA;MEIO AMBIENTE;VENTO	240	3	20874	1,76
2885	390	13995901-1	1	2025	16588	PPU 0108	PPU	1	3	31/01/2025 15:25	01/02/2025 09:24	INTERNA;NAO PROGRAMADA;MEIO AMBIENTE;VENTO	13800	1	54129	17,99
2886	390	13995920-1	1	2025	12928	SLOU 0102	SLO	1	3	31/01/2025 15:26	01/02/2025 16:34	INTERNA;NAO PROGRAMADA;MEIO AMBIENTE;VENTO	240	1	19477	25,13
2887	390	13995931-1	1	2025	12874	CAP 0109	CAP	1	3	31/01/2025 15:27	31/01/2025 21:36	INTERNA;NAO PROGRAMADA;MEIO AMBIENTE;VENTO	13800	100	45655	614,72
2888	390	13995982-1	1	2025	12874	CAP 0107	CAP	1	3	31/01/2025 15:32	31/01/2025 21:28	INTERNA;NAO PROGRAMADA;MEIO AMBIENTE;VENTO	240	1	45655	5,93
2889	390	13996078-1	1	2025	16583	MAU 0113	MAU	1	3	31/01/2025 15:47	31/01/2025 17:10	INTERNA;NAO PROGRAMADA;MEIO AMBIENTE;VENTO	240	1	90159	0,34
2890	390	13996083-1	1	2025	16594	VME 0104	VME	1	3	31/01/2025 15:48	01/02/2025 03:24	INTERNA;NAO PROGRAMADA;MEIO AMBIENTE;ARVORE OU VEGETACAO	13800	65	91841	754,02
2891	390	13996124-1	1	2025	12952	PRE 0107	PRE	1	3	31/01/2025 10:25	31/01/2025 20:40	INTERNA;NAO PROGRAMADA;MEIO AMBIENTE;VENTO	13800	2	39688	20,47
2892	390	13996158-1	1	2025	15822	TSE 0115	TSE	1	3	31/01/2025 16:02	01/02/2025 10:49	INTERNA;NAO PROGRAMADA;MEIO AMBIENTE;DESCARGA ATMOSFERICA	13800	31	125707	582,07
2893	390	13996201-1	1	2025	15834	ITP 0111	ITP	1	3	31/01/2025 15:17	01/02/2025 00:10	INTERNA;NAO PROGRAMADA;MEIO AMBIENTE;ARVORE OU VEGETACAO	13800	12	63654	106,63
2894	390	13996241-1	1	2025	15813	JKU 0103	JKU	1	3	31/01/2025 16:15	01/02/2025 10:26	INTERNA;NAO PROGRAMADA;MEIO AMBIENTE;ARVORE OU VEGETACAO	13800	23	26572	418,10
2895	390	13996283-1	1	2025	12928	JUQ 0103	JUQ	1	3	31/01/2025 15:02	01/02/2025 15:37	INTERNA;NAO PROGRAMADA;MEIO AMBIENTE;ARVORE OU VEGETACAO	13800	1377	19477	6066,25
2896	390	13996293-1	1	2025	12845	BAR 0111	BAR	1	3	31/01/2025 15:08	31/01/2025 18:10	INTERNA;NAO PROGRAMADA;MEIO AMBIENTE;VENTO	240	1	120759	1,77



2897	390	13996310-1	1	2025	16606	SER 0103	SER	1	3	31/01/2025 16:25	31/01/2025 18:54	INTERNA;NAO PROGRAMADA;MEIO AMBIENTE;VENTO	240	10	18653	12,60
2898	390	13996316-1	1	2025	12934	MAT 0106	MAT	1	3	31/01/2025 16:27	31/01/2025 18:58	INTERNA;NAO PROGRAMADA;MEIO AMBIENTE;VENTO	13800	333	139292	835,65
2899	390	13996342-1	1	2025	12987	UTI 0108	UTI	1	3	31/01/2025 16:33	01/02/2025 10:13	INTERNA;NAO PROGRAMADA;MEIO AMBIENTE;VENTO	13800	1	68195	17,67
2900	390	13996370-1	1	2025	12907	EGU 0104	EGU	1	3	31/01/2025 16:38	01/02/2025 13:08	INTERNA;NAO PROGRAMADA;MEIO AMBIENTE;ARVORE OU VEGETACAO	13800	1039	21565	3302,34
2901	390	13996426-1	1	2025	12982	TMR 0108	TMR	1	3	31/01/2025 16:52	01/02/2025 17:13	INTERNA;NAO PROGRAMADA;MEIO AMBIENTE;VENTO	240	1	50721	24,34
2902	390	13996444-1	1	2025	15841	BAI 0106	BAI	1	3	31/01/2025 16:55	31/01/2025 21:55	INTERNA;NAO PROGRAMADA;MEIO AMBIENTE;VENTO	240	10	66411	49,85
2903	390	13996447-1	1	2025	12952	PRE 0107	PRE	1	3	31/01/2025 16:56	31/01/2025 20:25	INTERNA;NAO PROGRAMADA;MEIO AMBIENTE;ARVORE OU VEGETACAO	13800	4	39688	13,97
2904	390	13996448-1	1	2025	16571	ALV 0107	ALV	1	3	31/01/2025 16:56	31/01/2025 20:41	INTERNA;NAO PROGRAMADA;MEIO AMBIENTE;VENTO	13800	517	76539	2065,77
2905	390	13996461-1	1	2025	16593	IMG 0103	IMG	1	3	31/01/2025 16:59	01/02/2025 18:20	INTERNA;NAO PROGRAMADA;MEIO AMBIENTE;ARVORE OU VEGETACAO	13800	2	107622	50,68
2906	390	13996468-1	1	2025	12862	BUT 0115	BUT	1	3	31/01/2025 17:01	01/02/2025 17:18	INTERNA;NAO PROGRAMADA;MEIO AMBIENTE;VENTO	240	1	30206	24,29
2907	390	13996480-1	1	2025	16593	IMG 0104	IMG	1	3	31/01/2025 17:03	31/01/2025 21:20	INTERNA;NAO PROGRAMADA;MEIO AMBIENTE;ARVORE OU VEGETACAO	13800	94	107622	403,00
2908	390	13996498-1	1	2025	12900	CUP 0109	CUP	1	3	31/01/2025 17:07	01/02/2025 01:43	INTERNA;NAO PROGRAMADA;MEIO AMBIENTE;VENTO	13800	2183	109110	18764,10
2909	390	13996558-1	1	2025	12999	VTA 0102	VTA	1	3	31/01/2025 17:17	01/02/2025 09:47	INTERNA;NAO PROGRAMADA;MEIO AMBIENTE;VENTO	240	2	68392	32,99
2910	390	13996577-1	1	2025	16593	IMG 0103	IMG	1	3	31/01/2025 17:22	01/02/2025 15:25	INTERNA;NAO PROGRAMADA;MEIO AMBIENTE;VENTO	13800	7	107622	154,39
2911	390	13996579-1	1	2025	12882	CTL 0108	CTL	1	3	31/01/2025 17:19	01/02/2025 17:10	INTERNA;NAO PROGRAMADA;MEIO AMBIENTE;VENTO	240	2	64243	47,70
2912	390	13996592-1	1	2025	12907	EGU 0104	EGU	1	3	31/01/2025 17:25	01/02/2025 10:48	INTERNA;NAO PROGRAMADA;MEIO AMBIENTE;VENTO	240	2	21565	34,75
2913	390	13996596-1	1	2025	16593	IMG 0104	IMG	1	3	31/01/2025 17:28	01/02/2025 17:40	INTERNA;NAO PROGRAMADA;MEIO AMBIENTE;ARVORE OU VEGETACAO	13800	9	107622	217,77
2914	390	13996603-1	1	2025	15826	MSA 0106	MSA	1	3	31/01/2025 17:31	01/02/2025 01:55	INTERNA;NAO PROGRAMADA;MEIO AMBIENTE;VENTO	13800	69	92107	579,43
2915	390	13996611-1	1	2025	12837	ANB 0108	ANB	1	3	31/01/2025 17:33	01/02/2025 03:57	INTERNA;NAO PROGRAMADA;MEIO AMBIENTE;ARVORE OU VEGETACAO	13800	45	47532	467,89
2916	390	13996631-1	1	2025	12835	ANC 0104	ANC	1	3	31/01/2025 17:37	01/02/2025 17:45	INTERNA;NAO PROGRAMADA;MEIO AMBIENTE;ARVORE OU VEGETACAO	13800	120	50220	350,85
2917	390	13996632-1	1	2025	12999	VTA 0103	VTA	1	3	31/01/2025 17:37	31/01/2025 20:21	INTERNA;NAO PROGRAMADA;MEIO AMBIENTE;ARVORE OU VEGETACAO	13800	80	68392	218,53
2918	390	13996667-1	1	2025	16598	CAC 2302	CAC	1	3	31/01/2025 17:50	01/02/2025 11:54	INTERNA;NAO PROGRAMADA;MEIO AMBIENTE;VENTO	240	1	28167	18,06
2919	390	13996672-1	1	2025	15817	ERM 0104	ERM	1	3	31/01/2025 17:50	31/01/2025 20:30	INTERNA;NAO PROGRAMADA;MEIO AMBIENTE;VENTO	13800	455	92291	1208,28
2920	390	13996686-1	1	2025	15834	ITP 0109	ITP	1	3	31/01/2025 16:44	01/02/2025 12:58	INTERNA;NAO PROGRAMADA;MEIO AMBIENTE;ARVORE OU VEGETACAO	13800	8	63654	161,86
2921	390	13996721-1	1	2025	15841	BAI 0109	BAI	1	3	31/01/2025 17:59	31/01/2025 22:30	INTERNA;NAO PROGRAMADA;MEIO AMBIENTE;ARVORE OU VEGETACAO	13800	19	66411	85,52
2922	390	13996729-1	1	2025	12964	REM 0110	REM	1	3	31/01/2025 18:01	01/02/2025 21:30	INTERNA;NAO PROGRAMADA;MEIO AMBIENTE;ARVORE OU VEGETACAO	13800	1	52476	27,47
2923	390	13996733-1	1	2025	15833	ITN 0103	ITN	1	3	31/01/2025 18:02	31/01/2025 20:43	INTERNA;NAO PROGRAMADA;MEIO AMBIENTE;ARVORE OU VEGETACAO	13800	399	100631	1070,87



2924	390	13996791-1	1	2025	12928	JUQ 0105	JUQ	1	3	31/01/2025 18:13	31/01/2025 19:20	INTERNA;NAO PROGRAMADA;MEIO AMBIENTE;ARVORE OU VEGETACAO	13800	145	19477	158,61
2925	390	13996823-1	1	2025	15817	ERM 0106	ERM	1	3	31/01/2025 18:22	01/02/2025 09:37	INTERNA;NAO PROGRAMADA;MEIO AMBIENTE;VENTO	240	1	92291	15,22
2926	390	13996832-1	1	2025	16586	MON 0109	MON	1	3	31/01/2025 18:23	01/02/2025 02:55	INTERNA;NAO PROGRAMADA;MEIO AMBIENTE;VENTO	13800	394	39179	1910,24
2927	390	13996898-1	1	2025	12971	SMA 0111	SMA	1	3	31/01/2025 18:38	01/02/2025 20:45	INTERNA;NAO PROGRAMADA;MEIO AMBIENTE;VENTO	240	4	100114	104,43
2928	390	13996921-1	1	2025	15823	SAM 0108	SAM	1	3	31/01/2025 18:46	01/02/2025 11:35	INTERNA;NAO PROGRAMADA;MEIO AMBIENTE;VENTO	240	21	53823	353,44
2929	390	13996924-1	1	2025	15817	ERM 0102	ERM	1	3	31/01/2025 18:47	01/02/2025 09:38	INTERNA;NAO PROGRAMADA;MEIO AMBIENTE;VENTO	13800	2	92291	29,68
2930	390	13996942-1	1	2025	15823	SAM 0102	SAM	1	3	31/01/2025 18:50	01/02/2025 14:59	INTERNA;NAO PROGRAMADA;MEIO AMBIENTE;ARVORE OU VEGETACAO	13800	53	53823	1067,38
2931	390	13996968-1	1	2025	15829	MPA 0110	MPA	1	3	31/01/2025 19:00	01/02/2025 01:29	INTERNA;NAO PROGRAMADA;MEIO AMBIENTE;ARVORE OU VEGETACAO	240	1	80204	6,48
2932	390	13996972-1	1	2025	12975	SAU 0105	SAU	1	3	31/01/2025 19:01	01/02/2025 00:40	INTERNA;NAO PROGRAMADA;MEIO AMBIENTE;VENTO	13800	2836	55215	5820,22
2933	390	13997013-1	1	2025	12973	SND 0111	SND	1	3	31/01/2025 19:09	01/02/2025 00:08	INTERNA;NAO PROGRAMADA;MEIO AMBIENTE;VENTO	13800	123	52410	612,68
2934	390	13997025-1	1	2025	12983	TIR 0108	TIR	1	3	31/01/2025 19:11	01/02/2025 09:11	INTERNA;NAO PROGRAMADA;MEIO AMBIENTE;VENTO	240	3	124991	42,03
2935	390	13997042-1	1	2025	12853	BAL 0109	BAL	1	3	31/01/2025 19:17	01/02/2025 00:56	INTERNA;NAO PROGRAMADA;MEIO AMBIENTE;ARVORE OU VEGETACAO	13800	18	71331	101,63
2936	390	13997043-1	1	2025	12951	PAN 0106	PAN	1	3	31/01/2025 19:17	01/02/2025 15:56	INTERNA;NAO PROGRAMADA;MEIO AMBIENTE;VENTO	240	1	49753	20,65
2937	390	13997053-1	1	2025	15833	ITN 0107	ITN	1	3	31/01/2025 19:20	01/02/2025 09:20	INTERNA;NAO PROGRAMADA;MEIO AMBIENTE;VENTO	240	1	100631	14,01
2938	390	13997056-1	1	2025	15822	TSE 0113	TSE	1	3	31/01/2025 19:20	31/01/2025 21:55	INTERNA;NAO PROGRAMADA;MEIO AMBIENTE;ARVORE OU VEGETACAO	13800	139	125707	358,16
2939	390	13997075-1	1	2025	12934	MAT 0109	MAT	1	3	31/01/2025 19:24	01/02/2025 01:17	INTERNA;NAO PROGRAMADA;MEIO AMBIENTE;VENTO	13800	69	139292	406,51
2940	390	13997081-1	1	2025	16581	JAN 0110	JAN	1	3	31/01/2025 19:26	31/01/2025 23:10	INTERNA;NAO PROGRAMADA;MEIO AMBIENTE;VENTO	13800	51	80705	190,09
2941	390	13997121-1	1	2025	12971	SMA 0107	SMA	1	3	31/01/2025 19:36	01/02/2025 10:28	INTERNA;NAO PROGRAMADA;MEIO AMBIENTE;ARVORE OU VEGETACAO	240	2	100114	29,72
2942	390	13997122-1	1	2025	12973	SND 0112	SND	1	3	31/01/2025 19:36	31/01/2025 23:01	INTERNA;NAO PROGRAMADA;MEIO AMBIENTE;ARVORE OU VEGETACAO	13800	44	52410	149,16
2943	390	13997180-1	1	2025	16586	MON 0114	MON	1	3	31/01/2025 12:52	01/02/2025 10:59	INTERNA;NAO PROGRAMADA;MEIO AMBIENTE;VENTO	240	1	39179	22,13
2944	390	13997186-1	1	2025	12983	TIR 0109	TIR	1	3	31/01/2025 19:54	01/02/2025 01:33	INTERNA;NAO PROGRAMADA;MEIO AMBIENTE;VENTO	13800	1274	124991	4153,42
2945	390	13997191-1	1	2025	16585	MBE 0111	MBE	1	3	31/01/2025 19:55	01/02/2025 10:41	INTERNA;NAO PROGRAMADA;MEIO AMBIENTE;VENTO	13800	1	109627	14,76
2946	390	13997215-1	1	2025	12853	BAL 0113	BAL	1	3	31/01/2025 20:03	01/02/2025 16:39	INTERNA;NAO PROGRAMADA;MEIO AMBIENTE;VENTO	13800	2	71331	41,19
2947	390	13997221-1	1	2025	15831	LUB 0110	LUB	1	3	31/01/2025 20:05	01/02/2025 02:06	INTERNA;NAO PROGRAMADA;MEIO AMBIENTE;ARVORE OU VEGETACAO	240	30	85167	180,27
2948	390	13997246-1	1	2025	12928	JUQ 0102	JUQ	1	3	31/01/2025 09:04	01/02/2025 15:30	INTERNA;NAO PROGRAMADA;MEIO AMBIENTE;ARVORE OU VEGETACAO	13800	89	19477	1094,81
2949	390	13997264-1	1	2025	12971	SMA 0109	SMA	1	3	31/01/2025 20:20	01/02/2025 00:50	INTERNA;NAO PROGRAMADA;MEIO AMBIENTE;ARVORE OU VEGETACAO	13800	48	100114	215,79
2950	390	13997282-1	1	2025	12967	RBO 0109	RBO	1	3	31/01/2025 20:26	01/02/2025 10:58	INTERNA;NAO PROGRAMADA;MEIO AMBIENTE;VENTO	240	1	85493	14,53
2951	390	13997286-1	1	2025	12928	JUQ 0105	JUQ	1	3	31/01/2025 20:27	31/01/2025 22:57	INTERNA;NAO PROGRAMADA;MEIO AMBIENTE;ARVORE OU VEGETACAO	13800	27	19477	67,34



2952	390	13997293-1	1	2025	16582	JGL 0103	JGL	1	3	31/01/2025 20:29	31/01/2025 22:20	INTERNA;NAO PROGRAMADA;MEIO AMBIENTE;ARVORE OU VEGETACAO	13800	540	29389	993,75
2953	390	13997306-1	1	2025	12928	SLOU 0102	SLO	1	3	31/01/2025 20:34	01/02/2025 17:02	INTERNA;NAO PROGRAMADA;MEIO AMBIENTE;ARVORE OU VEGETACAO	13800	7	19477	143,27
2954	390	13997311-1	1	2025	12966	RPI 0111	RPI	1	3	31/01/2025 20:36	01/02/2025 02:10	INTERNA;NAO PROGRAMADA;MEIO AMBIENTE;VENTO	13800	66	69202	367,62
2955	390	13997323-1	1	2025	15839	CTA 0106	CTA	1	3	31/01/2025 20:40	01/02/2025 15:21	INTERNA;NAO PROGRAMADA;MEIO AMBIENTE;VENTO	13800	3	54179	56,04
2956	390	13997334-1	1	2025	12981	TMO 0105	TMO	1	3	31/01/2025 20:46	01/02/2025 12:59	INTERNA;NAO PROGRAMADA;MEIO AMBIENTE;VENTO	240	2	50304	32,44
2957	390	13997340-1	1	2025	12971	SMA 0108	SMA	1	3	31/01/2025 20:48	31/01/2025 23:28	INTERNA;NAO PROGRAMADA;MEIO AMBIENTE;VENTO	13800	5	100114	12,67
2958	390	13997359-1	1	2025	16598	CAC 2302	CAC	1	3	31/01/2025 20:57	01/02/2025 06:11	INTERNA;NAO PROGRAMADA;MEIO AMBIENTE;ARVORE OU VEGETACAO	13800	12	28167	109,42
2959	390	13997362-1	1	2025	12964	REM 0115	REM	1	3	31/01/2025 21:00	31/01/2025 23:13	INTERNA;NAO PROGRAMADA;MEIO AMBIENTE;VENTO	13800	158	52476	349,49
2960	390	13997367-1	1	2025	12877	CRA 0110	CRA	1	3	31/01/2025 21:01	01/02/2025 03:20	INTERNA;NAO PROGRAMADA;MEIO AMBIENTE;ARVORE OU VEGETACAO	13800	340	88337	2150,31
2961	390	13997368-1	1	2025	15833	ITN 0103	ITN	1	3	31/01/2025 21:02	31/01/2025 22:33	INTERNA;NAO PROGRAMADA;MEIO AMBIENTE;ARVORE OU VEGETACAO	13800	194	100631	294,88
2962	390	13997371-1	1	2025	12826	ABV 0103	ABV	1	3	31/01/2025 21:02	01/02/2025 07:43	INTERNA;NAO PROGRAMADA;MEIO AMBIENTE;VENTO	13800	212	25518	1329,44
2963	390	13997376-1	1	2025	16602	RTA 0102	RTA	1	3	31/01/2025 21:04	01/02/2025 01:00	INTERNA;NAO PROGRAMADA;MEIO AMBIENTE;ARVORE OU VEGETACAO	13800	377	14846	1483,93
2964	390	13997385-1	1	2025	12928	JUQ 0107	JUQ	1	3	31/01/2025 21:08	01/02/2025 04:29	INTERNA;NAO PROGRAMADA;MEIO AMBIENTE;ARVORE OU VEGETACAO	13800	435	19477	3195,44
2965	390	13997394-1	1	2025	12830	AME 0102	AME	1	3	31/01/2025 21:12	01/02/2025 10:59	INTERNA;NAO PROGRAMADA;MEIO AMBIENTE;VENTO	240	6	63587	82,68
2966	390	13997430-1	1	2025	16598	CAC 2303	CAC	1	3	31/01/2025 21:22	31/01/2025 23:20	INTERNA;NAO PROGRAMADA;MEIO AMBIENTE;ARVORE OU VEGETACAO	23000	80	28167	156,09
2967	390	13997451-1	1	2025	16571	ALV 0103	ALV	1	3	31/01/2025 20:47	01/02/2025 08:24	INTERNA;NAO PROGRAMADA;MEIO AMBIENTE;ARVORE OU VEGETACAO	240	4	76539	42,97
2968	390	13997457-1	1	2025	12983	TIR 0107	TIR	1	3	31/01/2025 21:42	01/02/2025 10:35	INTERNA;NAO PROGRAMADA;MEIO AMBIENTE;VENTO	13800	1	124991	12,88
2969	390	13997468-1	1	2025	16578	COT 0109	COT	1	3	31/01/2025 21:44	31/01/2025 23:20	INTERNA;NAO PROGRAMADA;MEIO AMBIENTE;ARVORE OU VEGETACAO	13800	86	44995	136,69
2970	390	13997469-1	1	2025	12971	SMA 0110	SMA	1	3	31/01/2025 21:44	01/02/2025 04:21	INTERNA;NAO PROGRAMADA;MEIO AMBIENTE;ARVORE OU VEGETACAO	240	5	100114	33,11
2971	390	13997481-1	1	2025	15834	ITP 0115	ITP	1	3	31/01/2025 21:47	01/02/2025 09:00	INTERNA;NAO PROGRAMADA;MEIO AMBIENTE;ARVORE OU VEGETACAO	13800	25	63654	280,11
2972	390	13997499-1	1	2025	16578	COT 0114	COT	1	3	31/01/2025 21:52	31/01/2025 22:58	INTERNA;NAO PROGRAMADA;MEIO AMBIENTE;VENTO	13800	605	44995	663,82
2973	390	13997504-1	1	2025	12928	JUQ 0103	JUQ	1	3	31/01/2025 21:54	01/02/2025 16:35	INTERNA;NAO PROGRAMADA;MEIO AMBIENTE;ARVORE OU VEGETACAO	13800	5	19477	93,41
2974	390	13997510-1	1	2025	15822	TSE 0113	TSE	1	3	31/01/2025 21:55	01/02/2025 02:56	INTERNA;NAO PROGRAMADA;MEIO AMBIENTE;ARVORE OU VEGETACAO	13800	405	125707	2029,05
2975	390	13997512-1	1	2025	12928	JUQ 0106	JUQ	1	3	31/01/2025 21:55	01/02/2025 00:43	INTERNA;NAO PROGRAMADA;MEIO AMBIENTE;VENTO	13800	38	19477	106,50
2976	390	13997518-1	1	2025	16603	ROS 0103	ROS	1	3	31/01/2025 21:58	01/02/2025 00:02	INTERNA;NAO PROGRAMADA;MEIO AMBIENTE;ARVORE OU VEGETACAO	13800	153	39097	315,95
2977	390	13997520-1	1	2025	15834	ITP 0111	ITP	1	3	31/01/2025 21:58	01/02/2025 10:12	INTERNA;NAO PROGRAMADA;MEIO AMBIENTE;ARVORE OU VEGETACAO	13800	7	63654	85,58
2978	390	13997538-1	1	2025	15831	LUB 0109	LUB	1	3	31/01/2025 22:04	01/02/2025 00:00	INTERNA;NAO PROGRAMADA;MEIO AMBIENTE;ARVORE OU VEGETACAO	13800	623	85167	1210,87



2979	390	13997543-1	1	2025	16598	CAC 2304	CAC	1	3	31/01/2025 22:07	01/02/2025 12:30	INTERNA;NAO PROGRAMADA;MEIO AMBIENTE;VENTO	23000	4	28167	57,52
2980	390	13997549-1	1	2025	16603	ROS 0104	ROS	1	3	31/01/2025 22:09	01/02/2025 12:22	INTERNA;NAO PROGRAMADA;MEIO AMBIENTE;VENTO	13800	53	39097	609,98
2981	390	13997572-1	1	2025	12928	JUQ 0105	JUQ	1	3	31/01/2025 22:18	01/02/2025 16:47	INTERNA;NAO PROGRAMADA;MEIO AMBIENTE;ARVORE OU VEGETACAO	13800	165	19477	2100,63
2982	390	13997591-1	1	2025	16587	BJU 0103	BJU	1	3	31/01/2025 22:25	01/02/2025 04:55	INTERNA;NAO PROGRAMADA;MEIO AMBIENTE;VENTO	13800	101	27017	656,08
2983	390	13997597-1	1	2025	15837	EMB 0102	EMB	1	3	31/01/2025 22:28	31/01/2025 23:51	INTERNA;NAO PROGRAMADA;MEIO AMBIENTE;VENTO	13800	83	158324	113,69
2984	390	13997601-1	1	2025	15834	ITP 0111	ITP	1	3	31/01/2025 22:30	01/02/2025 08:30	INTERNA;NAO PROGRAMADA;MEIO AMBIENTE;VENTO	13800	99	63654	989,45
2985	390	13997644-1	1	2025	15834	ITP 0107	ITP	1	3	31/01/2025 22:42	01/02/2025 05:00	INTERNA;NAO PROGRAMADA;MEIO AMBIENTE;ARVORE OU VEGETACAO	13800	350	63654	2204,90
2986	390	13997651-1	1	2025	15822	TSE 0110	TSE	1	3	31/01/2025 22:44	01/02/2025 01:50	INTERNA;NAO PROGRAMADA;MEIO AMBIENTE;ARVORE OU VEGETACAO	13800	38	125707	117,79
2987	390	13997666-1	1	2025	12958	PNH 0112	PNH	1	3	31/01/2025 22:48	01/02/2025 01:40	INTERNA;NAO PROGRAMADA;MEIO AMBIENTE;ARVORE OU VEGETACAO	13800	15	28354	42,97
2988	390	13997680-1	1	2025	12887	CLA 0108	CLA	1	3	31/01/2025 22:55	01/02/2025 12:03	INTERNA;NAO PROGRAMADA;MEIO AMBIENTE;ARVORE OU VEGETACAO	13800	37	56889	485,33
2989	390	13997693-1	1	2025	16579	GUM 0110	GUM	1	3	31/01/2025 22:59	01/02/2025 01:31	INTERNA;NAO PROGRAMADA;MEIO AMBIENTE;ARVORE OU VEGETACAO	13800	382	82579	966,35
2990	390	13997696-1	1	2025	12830	AME 0102	AME	1	3	31/01/2025 23:01	01/02/2025 02:05	INTERNA;NAO PROGRAMADA;MEIO AMBIENTE;ARVORE OU VEGETACAO	13800	2505	63587	7698,00
2991	390	13997701-1	1	2025	16593	VAR 0109	VAR	1	3	31/01/2025 23:04	01/02/2025 04:40	INTERNA;NAO PROGRAMADA;MEIO AMBIENTE;VENTO	13800	5	107622	27,96
2992	390	13997713-1	1	2025	12934	MAT 0109	MAT	1	3	31/01/2025 23:09	01/02/2025 12:01	INTERNA;NAO PROGRAMADA;MEIO AMBIENTE;VENTO	240	1	139292	12,87
2993	390	13997718-1	1	2025	12969	SAB 0110	SAB	1	3	31/01/2025 23:14	01/02/2025 02:36	INTERNA;NAO PROGRAMADA;MEIO AMBIENTE;VENTO	13800	155	36287	523,56
2994	390	13997723-1	1	2025	12877	CRA 0107	CRA	1	3	31/01/2025 23:16	01/02/2025 01:12	INTERNA;NAO PROGRAMADA;MEIO AMBIENTE;VENTO	13800	4267	88337	3064,23
2995	390	13997726-1	1	2025	15822	TSE 0115	TSE	1	3	31/01/2025 23:17	01/02/2025 04:25	INTERNA;NAO PROGRAMADA;MEIO AMBIENTE;ARVORE OU VEGETACAO	13800	213	125707	1091,21
2996	390	13997727-1	1	2025	16583	MAU 0102	MAU	1	3	31/01/2025 23:19	01/02/2025 01:33	INTERNA;NAO PROGRAMADA;MEIO AMBIENTE;VENTO	13800	9963	90159	3272,80
2997	390	13997743-1	1	2025	16587	BJU 0103	BJU	1	3	31/01/2025 23:25	01/02/2025 20:40	INTERNA;NAO PROGRAMADA;MEIO AMBIENTE;ARVORE OU VEGETACAO	13800	9	27017	191,28
2998	390	13997772-1	1	2025	13000	VIT 0114	VIT	1	3	31/01/2025 23:36	01/02/2025 02:56	INTERNA;NAO PROGRAMADA;MEIO AMBIENTE;ARVORE OU VEGETACAO	13800	780	103253	2588,95
2999	390	13997775-1	1	2025	16576	CPI 0112	CPI	1	3	31/01/2025 23:38	01/02/2025 09:24	INTERNA;NAO PROGRAMADA;MEIO AMBIENTE;VENTO	13800	154	88134	1503,81
3000	390	13997776-1	1	2025	16593	IMG 0104	IMG	1	3	31/01/2025 23:39	01/02/2025 18:45	INTERNA;NAO PROGRAMADA;MEIO AMBIENTE;VENTO	13800	11	107622	209,99
3001	390	13997781-1	1	2025	12987	UTI 0103	UTI	1	3	31/01/2025 23:42	01/02/2025 07:20	INTERNA;NAO PROGRAMADA;MEIO AMBIENTE;ARVORE OU VEGETACAO	13800	97	68195	740,19
3002	390	13997782-1	1	2025	15829	MPA 0107	MPA	1	3	31/01/2025 23:42	01/02/2025 11:15	INTERNA;NAO PROGRAMADA;MEIO AMBIENTE;VENTO	240	1	80204	11,55
3003	390	13997784-1	1	2025	16602	RTA 0102	RTA	1	3	31/01/2025 23:43	01/02/2025 11:42	INTERNA;NAO PROGRAMADA;MEIO AMBIENTE;ARVORE OU VEGETACAO	13800	57	14846	682,73
3004	390	13997787-1	1	2025	16578	COT 0111	COT	1	3	31/01/2025 23:35	01/02/2025 18:55	INTERNA;NAO PROGRAMADA;MEIO AMBIENTE;ARVORE OU VEGETACAO	13800	58	44995	1120,95
3005	390	13997791-1	1	2025	12947	NAC 0105	NAC	1	3	31/01/2025 23:46	01/02/2025 06:00	INTERNA;NAO PROGRAMADA;MEIO AMBIENTE;VENTO	13800	230	112370	1434,11



3006	390	13997803-1	1	2025	16605	SBC 0113	SBC	1	3	31/01/2025 23:50	01/02/2025 11:26	INTERNA;NAO PROGRAMADA;MEIO AMBIENTE;ARVORE OU VEGETACAO	240	1	84596	11,60
3007	390	13997806-1	1	2025	16593	IMG 0102	IMG	1	3	31/01/2025 23:52	01/02/2025 14:55	INTERNA;NAO PROGRAMADA;MEIO AMBIENTE;ARVORE OU VEGETACAO	13800	88	107622	789,29
3008	390	13997829-1	1	2025	12997	VPR 0111	VPR	1	3	31/01/2025 23:57	01/02/2025 03:00	INTERNA;NAO PROGRAMADA;MEIO AMBIENTE;ARVORE OU VEGETACAO	13800	52	79765	158,17
3009	390	13997838-1	2	2025	12966	RPI 0111	RPI	1	3	01/02/2025 00:01	01/02/2025 10:15	INTERNA;NAO PROGRAMADA;MEIO AMBIENTE;VENTO	13800	1	69198	10,22
3010	390	13997852-1	1	2025	12892	COI 0105	COI	1	3	31/01/2025 20:28	01/02/2025 08:23	INTERNA;NAO PROGRAMADA;MEIO AMBIENTE;ARVORE OU VEGETACAO	13800	63	28393	749,74
3011	390	13997860-1	2	2025	12971	SMA 0111	SMA	1	3	01/02/2025 00:19	02/02/2025 12:53	INTERNA;NAO PROGRAMADA;MEIO AMBIENTE;ARVORE OU VEGETACAO	240	1	100996	36,56
3012	390	13997861-1	2	2025	12991	VEM 0109	VEM	1	3	01/02/2025 00:19	01/02/2025 11:19	INTERNA;NAO PROGRAMADA;MEIO AMBIENTE;VENTO	240	1	77231	10,99
3013	390	13997867-1	1	2025	15836	GPR 0102	GPR	1	3	31/01/2025 23:48	01/02/2025 21:27	INTERNA;NAO PROGRAMADA;MEIO AMBIENTE;ARVORE OU VEGETACAO	13800	2	66661	43,29
3014	390	13997988-1	2	2025	12877	CRA 0105	CRA	1	3	01/02/2025 00:39	01/02/2025 08:01	INTERNA;NAO PROGRAMADA;MEIO AMBIENTE;VENTO	13800	100	88361	736,11
3015	390	13997996-1	2	2025	15826	MSA 0104	MSA	1	3	01/02/2025 00:44	01/02/2025 03:05	INTERNA;NAO PROGRAMADA;MEIO AMBIENTE;VENTO	13800	63	91992	148,28
3016	390	13997998-1	2	2025	16597	BAT 0105	BAT	1	3	01/02/2025 00:45	01/02/2025 15:20	INTERNA;NAO PROGRAMADA;MEIO AMBIENTE;ARVORE OU VEGETACAO	240	5	32632	21,24
3017	390	13998003-1	2	2025	12838	AUT 0114	AUT	1	3	01/02/2025 00:47	01/02/2025 09:11	INTERNA;NAO PROGRAMADA;MEIO AMBIENTE;VENTO	13800	51	71034	427,72
3018	390	13998007-1	2	2025	15834	ITP 0104	ITP	1	3	01/02/2025 00:50	01/02/2025 05:32	INTERNA;NAO PROGRAMADA;MEIO AMBIENTE;ARVORE OU VEGETACAO	13800	21	63718	98,64
3019	390	13998009-1	2	2025	12966	RPI 0106	RPI	1	3	01/02/2025 00:52	01/02/2025 09:17	INTERNA;NAO PROGRAMADA;MEIO AMBIENTE;VENTO	13800	210	69198	1766,45
3020	390	13998022-1	2	2025	15837	EMB 0110	EMB	1	3	01/02/2025 00:59	01/02/2025 16:33	INTERNA;NAO PROGRAMADA;MEIO AMBIENTE;ARVORE OU VEGETACAO	13800	9718	158287	7561,96
3021	390	13998029-1	2	2025	13000	VIT 0107	VIT	1	3	01/02/2025 01:06	01/02/2025 12:07	INTERNA;NAO PROGRAMADA;MEIO AMBIENTE;VENTO	240	5	103218	55,00
3022	390	13998075-1	2	2025	15834	ITP 0107	ITP	1	3	01/02/2025 01:34	01/02/2025 03:08	INTERNA;NAO PROGRAMADA;MEIO AMBIENTE;ARVORE OU VEGETACAO	13800	199	63718	310,00
3023	390	13998076-1	2	2025	16591	TUC 0106	TUC	1	3	01/02/2025 01:31	01/02/2025 03:44	INTERNA;NAO PROGRAMADA;MEIO AMBIENTE;ARVORE OU VEGETACAO	13800	147	51587	325,93
3024	390	13998077-1	2	2025	16593	IMG 0104	IMG	1	3	01/02/2025 01:37	01/02/2025 16:03	INTERNA;NAO PROGRAMADA;MEIO AMBIENTE;VENTO	13800	337	107524	185,64
3025	390	13998078-1	2	2025	12951	PAN 0105	PAN	1	3	01/02/2025 01:37	01/02/2025 08:00	INTERNA;NAO PROGRAMADA;MEIO AMBIENTE;ARVORE OU VEGETACAO	13800	163	49748	1040,03
3026	390	13998079-1	1	2025	15834	ITP 0111	ITP	1	3	31/01/2025 09:52	01/02/2025 11:20	INTERNA;NAO PROGRAMADA;MEIO AMBIENTE;ARVORE OU VEGETACAO	13800	9	63654	229,16
3027	390	13998119-1	2	2025	12968	RGR 0104	RGR	1	3	01/02/2025 02:07	01/02/2025 16:30	INTERNA;NAO PROGRAMADA;MEIO AMBIENTE;VENTO	13800	25	34933	359,59
3028	390	13998124-1	2	2025	12976	SIL 0105	SIL	1	3	01/02/2025 02:12	01/02/2025 04:13	INTERNA;NAO PROGRAMADA;MEIO AMBIENTE;ARVORE OU VEGETACAO	13800	1492	51260	2991,46
3029	390	13998133-1	2	2025	12853	BAL 0103	BAL	1	3	01/02/2025 02:21	01/02/2025 12:30	INTERNA;NAO PROGRAMADA;MEIO AMBIENTE;ARVORE OU VEGETACAO	13800	30	71386	304,17
3030	390	13998136-1	2	2025	16600	JAC 0102	JAC	1	3	01/02/2025 02:32	01/02/2025 17:05	INTERNA;NAO PROGRAMADA;MEIO AMBIENTE;ARVORE OU VEGETACAO	13800	1059	63947	2564,12
3031	390	13998138-1	2	2025	15833	ITN 0103	ITN	1	3	01/02/2025 02:37	01/02/2025 09:56	INTERNA;NAO PROGRAMADA;MEIO AMBIENTE;DESCARGA ATMOSFERICA	13800	66	100608	482,33
3032	390	13998142-1	2	2025	16585	MBE 0113	MBE	1	3	01/02/2025 02:42	01/02/2025 11:09	INTERNA;NAO PROGRAMADA;MEIO AMBIENTE;VENTO	240	3	109077	25,38



3033	390	13998146-1	2	2025	16583	MAU 0102	MAU	1	3	01/02/2025 02:48	01/02/2025 04:53	INTERNA;NAO PROGRAMADA;MEIO AMBIENTE;ARVORE OU VEGETACAO	13800	9964	90211	2799,09
3034	390	13998147-1	2	2025	12877	CRA 0102	CRA	1	3	01/02/2025 02:49	01/02/2025 15:35	INTERNA;NAO PROGRAMADA;MEIO AMBIENTE;ARVORE OU VEGETACAO	240	2	88361	9,70
3035	390	13998148-1	2	2025	16587	BJU 0103	BJU	1	3	01/02/2025 02:50	01/02/2025 14:00	INTERNA;NAO PROGRAMADA;MEIO AMBIENTE;ARVORE OU VEGETACAO	13800	6	26995	66,40
3036	390	13998150-1	2	2025	12826	ABV 0110	ABV	1	3	01/02/2025 02:53	01/02/2025 13:13	INTERNA;NAO PROGRAMADA;MEIO AMBIENTE;ARVORE OU VEGETACAO	13800	114	25591	251,01
3037	390	13998159-1	2	2025	16581	JAN 0112	JAN	1	3	01/02/2025 03:01	01/02/2025 10:00	INTERNA;NAO PROGRAMADA;MEIO AMBIENTE;ARVORE OU VEGETACAO	13800	52	80493	363,21
3038	390	13998160-1	2	2025	16571	ALV 0103	ALV	1	3	01/02/2025 03:02	01/02/2025 17:08	INTERNA;NAO PROGRAMADA;MEIO AMBIENTE;VENTO	13800	12	76516	162,83
3039	390	13998161-1	2	2025	12845	BAR 0109	BAR	1	3	01/02/2025 03:02	01/02/2025 05:28	INTERNA;NAO PROGRAMADA;MEIO AMBIENTE;ARVORE OU VEGETACAO	13800	5338	120762	4718,16
3040	390	13998164-1	2	2025	15823	BAN 0317	BAN	1	3	01/02/2025 02:57	01/02/2025 13:15	INTERNA;NAO PROGRAMADA;MEIO AMBIENTE;ARVORE OU VEGETACAO	34500	94	53868	340,15
3041	390	13998178-1	2	2025	16597	BAT 0106	BAT	1	3	01/02/2025 03:07	01/02/2025 10:15	INTERNA;NAO PROGRAMADA;MEIO AMBIENTE;DESCARGA ATMOSFERICA	13800	121	32632	863,00
3042	390	13998182-1	2	2025	12967	RBO 0110	RBO	1	3	01/02/2025 03:09	01/02/2025 06:00	INTERNA;NAO PROGRAMADA;MEIO AMBIENTE;ARVORE OU VEGETACAO	240	1	85454	2,84
3043	390	13998198-1	2	2025	12929	LAP 0113	LAP	1	3	01/02/2025 03:21	01/02/2025 05:32	INTERNA;NAO PROGRAMADA;MEIO AMBIENTE;ARVORE OU VEGETACAO	13800	3565	35177	7072,83
3044	390	13998200-1	1	2025	12882	CTL 0108	CTL	1	3	31/01/2025 13:16	02/02/2025 12:07	INTERNA;NAO PROGRAMADA;MEIO AMBIENTE;ARVORE OU VEGETACAO	13800	319	64243	2972,22
3045	390	13998205-1	2	2025	12960	PRI 0105	PRI	1	3	01/02/2025 03:23	01/02/2025 04:22	INTERNA;NAO PROGRAMADA;MEIO AMBIENTE;VENTO	13800	1090	77015	1024,55
3046	390	13998208-1	2	2025	16600	JAC 0105	JAC	1	3	01/02/2025 03:28	01/02/2025 08:20	INTERNA;NAO PROGRAMADA;MEIO AMBIENTE;VENTO	13800	178	63947	866,71
3047	390	13998210-1	2	2025	12960	PRI 0103	PRI	1	3	01/02/2025 03:28	01/02/2025 05:26	INTERNA;NAO PROGRAMADA;MEIO AMBIENTE;VENTO	13800	8148	77015	9690,89
3048	390	13998213-1	2	2025	12991	VEM 0107	VEM	1	3	01/02/2025 03:31	01/02/2025 13:10	INTERNA;NAO PROGRAMADA;MEIO AMBIENTE;VENTO	13800	281	77231	2412,23
3049	390	13998238-1	2	2025	12868	CAA 0106	CAA	1	3	01/02/2025 03:41	01/02/2025 15:45	INTERNA;NAO PROGRAMADA;MEIO AMBIENTE;ARVORE OU VEGETACAO	13800	9	58341	108,65
3050	390	13998239-1	2	2025	15826	MSA 0104	MSA	1	3	01/02/2025 03:43	01/02/2025 09:25	INTERNA;NAO PROGRAMADA;MEIO AMBIENTE;ARVORE OU VEGETACAO	13800	63	91992	358,54
3051	390	13998249-1	2	2025	12927	JOR 0104	JOR	1	3	01/02/2025 03:49	01/02/2025 12:10	INTERNA;NAO PROGRAMADA;MEIO AMBIENTE;ARVORE OU VEGETACAO	13800	25	16986	208,55
3052	390	13998259-1	2	2025	12877	CRA 0110	CRA	1	3	01/02/2025 03:53	01/02/2025 07:40	INTERNA;NAO PROGRAMADA;MEIO AMBIENTE;VENTO	13800	277	88361	907,64
3053	390	13998262-1	2	2025	12986	TTI 0110	TTI	1	3	01/02/2025 03:54	01/02/2025 05:48	INTERNA;NAO PROGRAMADA;MEIO AMBIENTE;ARVORE OU VEGETACAO	13800	1101	36398	2090,07
3054	390	13998278-1	2	2025	12960	PRI 0102	PRI	1	3	01/02/2025 04:05	01/02/2025 10:31	INTERNA;NAO PROGRAMADA;MEIO AMBIENTE;ARVORE OU VEGETACAO	13800	1	77015	6,45
3055	390	13998289-1	2	2025	12913	GUA 0105	GUA	1	3	01/02/2025 04:14	01/02/2025 09:45	INTERNA;NAO PROGRAMADA;MEIO AMBIENTE;ARVORE OU VEGETACAO	13800	19	28125	104,79
3056	390	13998290-1	2	2025	12945	MOO 0108	MOO	1	3	01/02/2025 04:15	01/02/2025 10:37	INTERNA;NAO PROGRAMADA;MEIO AMBIENTE;ARVORE OU VEGETACAO	13800	275	13437	1748,39
3057	390	13998291-1	2	2025	16575	CAI 0111	CAI	1	3	01/02/2025 04:15	01/02/2025 07:00	INTERNA;NAO PROGRAMADA;MEIO AMBIENTE;ARVORE OU VEGETACAO	13800	218	21566	597,20
3058	390	13998293-1	2	2025	16600	JAC 0105	JAC	1	3	01/02/2025 04:17	01/02/2025 09:12	INTERNA;NAO PROGRAMADA;MEIO AMBIENTE;ARVORE OU VEGETACAO	13800	4849	63947	11479,02
3059	390	13998297-1	2	2025	12958	PNH 0104	PNH	1	3	01/02/2025 04:19	01/02/2025 06:10	INTERNA;NAO PROGRAMADA;MEIO AMBIENTE;ARVORE OU VEGETACAO	13800	68	28380	125,54



3060	390	13998305-1	2	2025	12987	SND 0115	SND	1	3	01/02/2025 04:24	01/02/2025 08:01	INTERNA;NAO PROGRAMADA;MEIO AMBIENTE;ARVORE OU VEGETACAO	13800	1935	68182	3248,25
3061	390	13998328-1	2	2025	12952	PRE 0105	PRE	1	3	01/02/2025 04:38	01/02/2025 08:10	INTERNA;NAO PROGRAMADA;MEIO AMBIENTE;ARVORE OU VEGETACAO	13800	489	39555	1071,80
3062	390	13998342-1	2	2025	12929	LAP 0114	LAP	1	3	01/02/2025 04:44	01/02/2025 22:20	INTERNA;NAO PROGRAMADA;MEIO AMBIENTE;ARVORE OU VEGETACAO	13800	1	35177	17,60
3063	390	13998348-1	2	2025	12866	CPE 0107	CPE	1	3	01/02/2025 04:47	01/02/2025 15:27	INTERNA;NAO PROGRAMADA;MEIO AMBIENTE;VENTO	13800	227	43374	2085,57
3064	390	13998350-1	2	2025	17112	CAM 0103	CAM	1	3	01/02/2025 04:48	01/02/2025 07:50	INTERNA;NAO PROGRAMADA;MEIO AMBIENTE;ARVORE OU VEGETACAO	13800	49	53074	148,58
3065	390	13998357-1	2	2025	16591	TUC 0106	TUC	1	3	01/02/2025 04:55	01/02/2025 09:58	INTERNA;NAO PROGRAMADA;MEIO AMBIENTE;VENTO	240	31	51587	156,54
3066	390	13998363-1	2	2025	12892	COI 0107	COI	1	3	01/02/2025 05:01	01/02/2025 10:37	INTERNA;NAO PROGRAMADA;MEIO AMBIENTE;ARVORE OU VEGETACAO	13800	8	28414	44,75
3067	390	13998365-1	2	2025	12952	PRE 0107	PRE	1	3	01/02/2025 05:08	01/02/2025 11:15	INTERNA;NAO PROGRAMADA;MEIO AMBIENTE;ARVORE OU VEGETACAO	13800	222	39555	1342,99
3068	390	13998367-1	2	2025	16589	SAC 0110	SAC	1	3	01/02/2025 05:08	01/02/2025 06:38	INTERNA;NAO PROGRAMADA;MEIO AMBIENTE;ARVORE OU VEGETACAO	13800	763	48400	1142,38
3069	390	13998372-1	2	2025	12853	BAL 0103	BAL	1	3	01/02/2025 05:13	01/02/2025 09:35	INTERNA;NAO PROGRAMADA;MEIO AMBIENTE;ARVORE OU VEGETACAO	13800	3362	71386	4247,74
3070	390	13998378-1	2	2025	12966	RPI 0111	RPI	1	3	01/02/2025 05:18	01/02/2025 09:47	INTERNA;NAO PROGRAMADA;MEIO AMBIENTE;ARVORE OU VEGETACAO	13800	107	69198	479,60
3071	390	13998388-1	2	2025	12977	SUM 0105	SUM	1	3	01/02/2025 05:29	01/02/2025 09:09	INTERNA;NAO PROGRAMADA;MEIO AMBIENTE;ARVORE OU VEGETACAO	13800	517	30141	1894,66
3072	390	13998391-1	2	2025	15842	BAV 0106	BAV	1	3	01/02/2025 05:30	01/02/2025 11:35	INTERNA;NAO PROGRAMADA;MEIO AMBIENTE;ARVORE OU VEGETACAO	13800	61	69232	370,69
3073	390	13998396-1	2	2025	12900	CUP 0110	CUP	1	3	01/02/2025 05:34	01/02/2025 12:45	INTERNA;NAO PROGRAMADA;MEIO AMBIENTE;VENTO	13800	378	109048	2718,03
3074	390	13998400-1	2	2025	12892	COI 0105	COI	1	3	01/02/2025 05:37	01/02/2025 10:47	INTERNA;NAO PROGRAMADA;MEIO AMBIENTE;ARVORE OU VEGETACAO	13800	110	28414	567,69
3075	390	13998418-1	2	2025	15829	MPA 0110	MPA	1	3	01/02/2025 05:50	01/02/2025 12:26	INTERNA;NAO PROGRAMADA;MEIO AMBIENTE;ARVORE OU VEGETACAO	13800	47	79646	310,40
3076	390	13998422-1	2	2025	15814	JAG 0107	JAG	1	3	01/02/2025 05:57	01/02/2025 08:10	INTERNA;NAO PROGRAMADA;MEIO AMBIENTE;ARVORE OU VEGETACAO	13800	144	22849	318,16
3077	390	13998428-1	2	2025	16597	BAT 0104	BAT	1	3	01/02/2025 06:00	01/02/2025 12:20	INTERNA;NAO PROGRAMADA;MEIO AMBIENTE;VENTO	13800	78	32632	305,85
3078	390	13998433-1	2	2025	12857	BSI 0112	BSI	1	3	01/02/2025 06:03	01/02/2025 11:23	INTERNA;NAO PROGRAMADA;MEIO AMBIENTE;ARVORE OU VEGETACAO	13800	362	88635	1933,18
3079	390	13998437-1	2	2025	15823	SAM 0108	SAM	1	3	01/02/2025 06:05	01/02/2025 14:05	INTERNA;NAO PROGRAMADA;MEIO AMBIENTE;VENTO	13800	2185	53868	2419,68
3080	390	13998458-1	2	2025	12877	CRA 0106	CRA	1	3	01/02/2025 06:16	01/02/2025 12:43	INTERNA;NAO PROGRAMADA;MEIO AMBIENTE;VENTO	240	1	88361	0,93
3081	390	13998460-1	2	2025	12951	PAN 0103	PAN	1	3	01/02/2025 06:16	01/02/2025 14:30	INTERNA;NAO PROGRAMADA;MEIO AMBIENTE;ARVORE OU VEGETACAO	13800	17	49748	139,87
3082	390	13998472-1	2	2025	12900	CUP 0110	CUP	1	3	01/02/2025 06:22	01/02/2025 10:42	INTERNA;NAO PROGRAMADA;MEIO AMBIENTE;VENTO	13800	51	109048	221,30
3083	390	13998473-1	2	2025	12838	AUT 0105	AUT	1	3	01/02/2025 06:22	01/02/2025 08:10	INTERNA;NAO PROGRAMADA;MEIO AMBIENTE;VENTO	13800	132	71034	237,01
3084	390	13998485-1	2	2025	15824	ORA 0102	ORA	1	3	01/02/2025 06:29	01/02/2025 09:53	INTERNA;NAO PROGRAMADA;MEIO AMBIENTE;VENTO	240	1	24949	3,40
3085	390	13998488-1	2	2025	16586	MON 0103	MON	1	3	01/02/2025 06:30	01/02/2025 09:31	INTERNA;NAO PROGRAMADA;MEIO AMBIENTE;VENTO	13800	46	39342	20,61
3086	390	13998501-1	2	2025	12968	RGR 0104	RGR	1	3	01/02/2025 06:36	01/02/2025 12:20	INTERNA;NAO PROGRAMADA;MEIO AMBIENTE;ARVORE OU VEGETACAO	13800	183	34933	1049,91



3087	390	13998507-1	2	2025	13000	VIT 0106	VIT	1	3	01/02/2025 06:41	01/02/2025 15:00	INTERNA;NAO PROGRAMADA;MEIO AMBIENTE;VENTO	240	1	103218	8,30
3088	390	13998509-1	2	2025	16603	ROS 0103	ROS	1	3	01/02/2025 06:42	01/02/2025 10:28	INTERNA;NAO PROGRAMADA;MEIO AMBIENTE;VENTO	13800	153	39179	578,17
3089	390	13998517-1	2	2025	15816	ESP 0108	ESP	1	3	01/02/2025 06:47	01/02/2025 12:39	INTERNA;NAO PROGRAMADA;MEIO AMBIENTE;ARVORE OU VEGETACAO	13800	6	37745	35,25
3090	390	13998519-1	2	2025	12934	MAT 0112	MAT	1	3	01/02/2025 06:48	01/02/2025 10:07	INTERNA;NAO PROGRAMADA;MEIO AMBIENTE;VENTO	240	1	139405	3,31
3091	390	13998524-1	2	2025	12968	RGR 0105	RGR	1	3	01/02/2025 06:49	01/02/2025 12:48	INTERNA;NAO PROGRAMADA;MEIO AMBIENTE;ARVORE OU VEGETACAO	240	1	34933	5,98
3092	390	13998526-1	2	2025	15821	TAI 0107	TAI	1	3	01/02/2025 06:19	01/02/2025 12:19	INTERNA;NAO PROGRAMADA;MEIO AMBIENTE;ARVORE OU VEGETACAO	13800	121	97730	45,38
3093	390	13998531-1	2	2025	16600	JAC 0102	JAC	1	3	01/02/2025 06:50	01/02/2025 12:18	INTERNA;NAO PROGRAMADA;MEIO AMBIENTE;ARVORE OU VEGETACAO	13800	304	63947	1078,32
3094	390	13998546-1	2	2025	16593	VAR 0104	VAR	1	3	01/02/2025 06:50	01/02/2025 08:55	INTERNA;NAO PROGRAMADA;MEIO AMBIENTE;ARVORE OU VEGETACAO	13800	6	107524	12,43
3095	390	13998551-1	2	2025	16599	GVI 0109	GVI	1	3	01/02/2025 06:53	02/02/2025 01:15	INTERNA;NAO PROGRAMADA;MEIO AMBIENTE;ARVORE OU VEGETACAO	240	1	104746	18,37
3096	390	13998555-1	2	2025	16590	TAM 0104	TAM	1	3	01/02/2025 06:55	01/02/2025 10:47	INTERNA;NAO PROGRAMADA;MEIO AMBIENTE;ARVORE OU VEGETACAO	13800	36	12789	138,87
3097	390	13998572-1	2	2025	16591	TUC 0106	TUC	1	3	01/02/2025 07:02	01/02/2025 13:22	INTERNA;NAO PROGRAMADA;MEIO AMBIENTE;ARVORE OU VEGETACAO	240	1	51587	6,32
3098	390	13998577-1	2	2025	12968	RGR 0104	RGR	1	3	01/02/2025 07:03	01/02/2025 15:27	INTERNA;NAO PROGRAMADA;MEIO AMBIENTE;VENTO	13800	153	34933	659,22
3099	390	13998587-1	2	2025	12892	COI 0103	COI	1	3	01/02/2025 01:48	01/02/2025 10:39	INTERNA;NAO PROGRAMADA;MEIO AMBIENTE;ARVORE OU VEGETACAO	13800	18	28414	159,05
3100	390	13998590-1	2	2025	12951	PAN 0103	PAN	1	3	01/02/2025 07:08	02/02/2025 06:45	INTERNA;NAO PROGRAMADA;MEIO AMBIENTE;ARVORE OU VEGETACAO	13800	26	49748	613,94
3101	390	13998591-1	2	2025	16578	COT 0112	COT	1	3	01/02/2025 07:08	02/02/2025 05:00	INTERNA;NAO PROGRAMADA;MEIO AMBIENTE;VENTO	240	4	45016	87,44
3102	390	13998593-1	2	2025	16587	BJU 0102	BJU	1	3	01/02/2025 05:36	01/02/2025 12:13	INTERNA;NAO PROGRAMADA;MEIO AMBIENTE;ARVORE OU VEGETACAO	13800	90	26995	595,80
3103	390	13998595-1	2	2025	12892	COI 0103	COI	1	3	01/02/2025 07:09	01/02/2025 09:21	INTERNA;NAO PROGRAMADA;MEIO AMBIENTE;ARVORE OU VEGETACAO	13800	12	28414	26,31
3104	390	13998601-1	2	2025	12838	AUT 0102	AUT	1	3	01/02/2025 07:11	01/02/2025 17:57	INTERNA;NAO PROGRAMADA;MEIO AMBIENTE;ARVORE OU VEGETACAO	13800	2429	71034	5565,21
3105	390	13998604-1	2	2025	12928	JUQ 0102	JUQ	1	3	01/02/2025 07:12	02/02/2025 11:41	INTERNA;NAO PROGRAMADA;MEIO AMBIENTE;ARVORE OU VEGETACAO	240	1	19476	28,49
3106	390	13998609-1	2	2025	12982	TMR 0107	TMR	1	3	01/02/2025 07:13	02/02/2025 12:32	INTERNA;NAO PROGRAMADA;MEIO AMBIENTE;ARVORE OU VEGETACAO	240	1	50582	29,32
3107	390	13998623-1	2	2025	12991	VEM 0107	VEM	1	3	01/02/2025 07:15	01/02/2025 10:42	INTERNA;NAO PROGRAMADA;MEIO AMBIENTE;VENTO	13800	2196	77231	7595,72
3108	390	13998628-1	2	2025	12934	MAT 0111	MAT	1	3	01/02/2025 05:41	01/02/2025 10:30	INTERNA;NAO PROGRAMADA;MEIO AMBIENTE;ARVORE OU VEGETACAO	13800	102	139405	489,77
3109	390	13998633-1	2	2025	16598	CAC 2303	CAC	1	3	01/02/2025 07:17	01/02/2025 19:51	INTERNA;NAO PROGRAMADA;MEIO AMBIENTE;ARVORE OU VEGETACAO	23000	309	28220	356,01
3110	390	13998644-1	2	2025	12868	CAA 0110	CAA	1	3	01/02/2025 07:19	01/02/2025 12:25	INTERNA;NAO PROGRAMADA;MEIO AMBIENTE;VENTO	240	1	58341	5,10
3111	390	13998647-1	2	2025	16583	MAU 0102	MAU	1	3	01/02/2025 07:19	01/02/2025 11:57	INTERNA;NAO PROGRAMADA;MEIO AMBIENTE;VENTO	240	2	90211	1,27
3112	390	13998650-1	2	2025	12934	MAT 0112	MAT	1	3	01/02/2025 07:20	01/02/2025 08:45	INTERNA;NAO PROGRAMADA;MEIO AMBIENTE;VENTO	240	3	139405	4,21
3113	390	13998657-1	2	2025	15835	ITA 0103	ITA	1	3	01/02/2025 07:23	01/02/2025 10:40	INTERNA;NAO PROGRAMADA;MEIO AMBIENTE;ARVORE OU VEGETACAO	13800	56	22253	183,14



3114	390	13998673-1	2	2025	12997	VPR 0111	VPR	1	3	01/02/2025 07:31	01/02/2025 09:01	INTERNA;NAO PROGRAMADA;MEIO AMBIENTE;VENTO	13800	163	79679	242,24
3115	390	13998674-1	2	2025	15814	JAG 0109	JAG	1	3	01/02/2025 07:32	02/02/2025 09:54	INTERNA;NAO PROGRAMADA;MEIO AMBIENTE;VENTO	13800	1	22849	26,36
3116	390	13998704-1	2	2025	15815	GER 0105	GER	1	3	01/02/2025 07:42	01/02/2025 11:42	INTERNA;NAO PROGRAMADA;MEIO AMBIENTE;VENTO	240	3	56084	12,01
3117	390	13998710-1	2	2025	12833	ANA 0110	ANA	1	3	01/02/2025 07:44	01/02/2025 17:15	INTERNA;NAO PROGRAMADA;MEIO AMBIENTE;ARVORE OU VEGETACAO	240	29	13855	115,23
3118	390	13998714-1	2	2025	12922	ITR 0106	ITR	1	3	01/02/2025 07:44	01/02/2025 12:23	INTERNA;NAO PROGRAMADA;MEIO AMBIENTE;ARVORE OU VEGETACAO	240	239	101407	1111,88
3119	390	13998715-1	2	2025	16590	TAM 0107	TAM	1	3	01/02/2025 07:45	02/02/2025 14:58	INTERNA;NAO PROGRAMADA;MEIO AMBIENTE;ARVORE OU VEGETACAO	13800	6	12789	187,30
3120	390	13998719-1	2	2025	15823	SAM 0108	SAM	1	3	01/02/2025 07:45	01/02/2025 15:56	INTERNA;NAO PROGRAMADA;MEIO AMBIENTE;ARVORE OU VEGETACAO	240	1	53868	8,18
3121	390	13998730-1	2	2025	15837	EMB 0107	EMB	1	3	01/02/2025 07:47	01/02/2025 15:38	INTERNA;NAO PROGRAMADA;MEIO AMBIENTE;VENTO	240	1	158287	7,84
3122	390	13998733-1	2	2025	12952	PRE 0103	PRE	1	3	01/02/2025 07:48	01/02/2025 15:53	INTERNA;NAO PROGRAMADA;MEIO AMBIENTE;ARVORE OU VEGETACAO	13800	1	39555	8,09
3123	390	13998734-1	2	2025	12900	CUP 0109	CUP	1	3	01/02/2025 07:48	01/02/2025 14:05	INTERNA;NAO PROGRAMADA;MEIO AMBIENTE;ARVORE OU VEGETACAO	13800	444	109048	2792,02
3124	390	13998746-1	2	2025	15834	ITP 0115	ITP	1	3	01/02/2025 07:52	01/02/2025 13:20	INTERNA;NAO PROGRAMADA;MEIO AMBIENTE;ARVORE OU VEGETACAO	13800	19	63718	53,46
3125	390	13998757-1	2	2025	16599	GVI 0109	GVI	1	3	01/02/2025 07:54	01/02/2025 13:58	INTERNA;NAO PROGRAMADA;MEIO AMBIENTE;ARVORE OU VEGETACAO	240	18	104746	28,95
3126	390	13998760-1	2	2025	16592	VGR 2304	VGR	1	3	01/02/2025 07:55	02/02/2025 08:22	INTERNA;NAO PROGRAMADA;MEIO AMBIENTE;ARVORE OU VEGETACAO	23000	3	21277	73,31
3127	390	13998780-1	2	2025	12958	PNH 0109	PNH	1	3	01/02/2025 07:59	01/02/2025 13:24	INTERNA;NAO PROGRAMADA;MEIO AMBIENTE;ARVORE OU VEGETACAO	13800	27	28380	146,02
3128	390	13998782-1	2	2025	16600	JAC 0102	JAC	1	3	01/02/2025 08:00	02/02/2025 00:25	INTERNA;NAO PROGRAMADA;MEIO AMBIENTE;ARVORE OU VEGETACAO	13800	2	63947	32,86
3129	390	13998799-1	2	2025	12928	JUQ 0102	JUQ	1	3	01/02/2025 01:13	01/02/2025 17:16	INTERNA;NAO PROGRAMADA;MEIO AMBIENTE;ARVORE OU VEGETACAO	13800	9	19476	144,33
3130	390	13998800-1	2	2025	12907	EGU 0102	EGU	1	3	01/02/2025 08:06	01/02/2025 13:17	INTERNA;NAO PROGRAMADA;MEIO AMBIENTE;ARVORE OU VEGETACAO	13800	2	21567	10,35
3131	390	13998803-1	2	2025	15834	ITP 0107	ITP	1	3	01/02/2025 08:07	01/02/2025 13:24	INTERNA;NAO PROGRAMADA;MEIO AMBIENTE;ARVORE OU VEGETACAO	13800	24	63718	126,77
3132	390	13998815-1	2	2025	16583	MAU 0106	MAU	1	3	01/02/2025 08:09	02/02/2025 10:10	INTERNA;NAO PROGRAMADA;MEIO AMBIENTE;VENTO	13800	68	90211	1769,10
3133	390	13998820-1	2	2025	16595	ALP 0111	ALP	1	3	01/02/2025 04:10	01/02/2025 11:20	INTERNA;NAO PROGRAMADA;MEIO AMBIENTE;ARVORE OU VEGETACAO	13800	18	39390	128,93
3134	390	13998821-1	2	2025	16588	PPU 0111	PPU	1	3	01/02/2025 08:10	01/02/2025 14:51	INTERNA;NAO PROGRAMADA;MEIO AMBIENTE;VENTO	240	1	54100	6,69
3135	390	13998835-1	2	2025	12928	JUQ 0106	JUQ	1	3	01/02/2025 06:02	01/02/2025 14:10	INTERNA;NAO PROGRAMADA;MEIO AMBIENTE;ARVORE OU VEGETACAO	13800	60	19476	487,05
3136	390	13998849-1	2	2025	12895	COG 0112	COG	1	3	01/02/2025 08:14	01/02/2025 22:10	INTERNA;NAO PROGRAMADA;MEIO AMBIENTE;VENTO	240	174	57656	803,14
3137	390	13998864-1	2	2025	15826	MSA 0112	MSA	1	3	01/02/2025 08:18	01/02/2025 10:56	INTERNA;NAO PROGRAMADA;MEIO AMBIENTE;VENTO	240	3	91992	7,92
3138	390	13998868-1	2	2025	16599	GVI 0104	GVI	1	3	01/02/2025 08:19	01/02/2025 10:20	INTERNA;NAO PROGRAMADA;MEIO AMBIENTE;ARVORE OU VEGETACAO	240	2	104746	4,02
3139	390	13998871-1	2	2025	16600	JAC 0104	JAC	1	3	01/02/2025 08:19	01/02/2025 11:56	INTERNA;NAO PROGRAMADA;MEIO AMBIENTE;ARVORE OU VEGETACAO	240	1	63947	3,60
3140	390	13998884-1	2	2025	12954	PSD 0110	PSD	1	3	01/02/2025 07:57	01/02/2025 17:25	INTERNA;NAO PROGRAMADA;MEIO AMBIENTE;ARVORE OU VEGETACAO	240	46	71064	312,57



3141	390	13998892-1	2	2025	15816	ESP 0110	ESP	1	3	01/02/2025 08:24	01/02/2025 13:45	INTERNA;NAO PROGRAMADA;MEIO AMBIENTE;VENTO	240	1	37745	5,34
3142	390	13998908-1	2	2025	12966	RPI 0106	RPI	1	3	01/02/2025 08:29	01/02/2025 10:23	INTERNA;NAO PROGRAMADA;MEIO AMBIENTE;VENTO	240	1	69198	0,25
3143	390	13998916-1	2	2025	12952	PRE 0108	PRE	1	3	01/02/2025 07:14	02/02/2025 01:07	INTERNA;NAO PROGRAMADA;MEIO AMBIENTE;ARVORE OU VEGETACAO	13800	7	39555	125,18
3144	390	13998917-1	2	2025	12882	CTL 0105	CTL	1	3	01/02/2025 08:30	01/02/2025 11:11	INTERNA;NAO PROGRAMADA;MEIO AMBIENTE;VENTO	240	4	64150	10,73
3145	390	13998922-1	2	2025	12868	CAA 0111	CAA	1	3	01/02/2025 08:31	01/02/2025 09:28	INTERNA;NAO PROGRAMADA;MEIO AMBIENTE;DESCARGA ATMOSFERICA	240	113	58341	106,28
3146	390	13998946-1	2	2025	12845	BAR 0106	BAR	1	3	01/02/2025 08:35	01/02/2025 13:47	INTERNA;NAO PROGRAMADA;MEIO AMBIENTE;VENTO	240	3	120762	15,59
3147	390	13998955-1	2	2025	12843	BFU 0110	BFU	1	3	01/02/2025 08:38	01/02/2025 12:07	INTERNA;NAO PROGRAMADA;MEIO AMBIENTE;ARVORE OU VEGETACAO	240	1	50389	2,44
3148	390	13998978-1	2	2025	12883	CAT 0105	CAT	1	3	01/02/2025 08:43	01/02/2025 11:18	INTERNA;NAO PROGRAMADA;MEIO AMBIENTE;VENTO	240	2	20830	5,17
3149	390	13998996-1	2	2025	16576	CPI 0109	CPI	1	3	01/02/2025 08:27	01/02/2025 14:15	INTERNA;NAO PROGRAMADA;MEIO AMBIENTE;VENTO	13800	62	88075	359,53
3150	390	13999001-1	2	2025	16593	IMG 0104	IMG	1	3	01/02/2025 08:49	01/02/2025 21:30	INTERNA;NAO PROGRAMADA;MEIO AMBIENTE;ARVORE OU VEGETACAO	240	1	107524	12,67
3151	390	13999005-1	2	2025	16598	CAC 2304	CAC	1	3	01/02/2025 08:49	01/02/2025 17:33	INTERNA;NAO PROGRAMADA;MEIO AMBIENTE;ARVORE OU VEGETACAO	13800	3	28220	11,58
3152	390	13999012-1	2	2025	16572	BRU 0105	BRU	1	3	01/02/2025 08:52	01/02/2025 14:18	INTERNA;NAO PROGRAMADA;MEIO AMBIENTE;ARVORE OU VEGETACAO	13800	85	55688	461,74
3153	390	13999046-1	2	2025	16603	ROS 0103	ROS	1	3	01/02/2025 08:59	01/02/2025 10:22	INTERNA;NAO PROGRAMADA;MEIO AMBIENTE;VENTO	13800	46	39179	4,41
3154	390	13999047-1	2	2025	16591	TUC 0103	TUC	1	3	01/02/2025 08:59	02/02/2025 03:03	INTERNA;NAO PROGRAMADA;MEIO AMBIENTE;ARVORE OU VEGETACAO	13800	2	51587	36,11
3155	390	13999060-1	2	2025	15833	ITN 0108	ITN	1	3	01/02/2025 08:59	01/02/2025 10:03	INTERNA;NAO PROGRAMADA;MEIO AMBIENTE;VENTO	240	63	100608	66,90
3156	390	13999069-1	2	2025	12892	COI 0105	COI	1	3	01/02/2025 09:04	02/02/2025 01:30	INTERNA;NAO PROGRAMADA;MEIO AMBIENTE;ARVORE OU VEGETACAO	13800	24	28414	320,95
3157	390	13999070-1	2	2025	16581	JAN 0114	JAN	1	3	01/02/2025 09:05	01/02/2025 13:18	INTERNA;NAO PROGRAMADA;MEIO AMBIENTE;VENTO	13800	71	80493	299,99
3158	390	13999086-1	2	2025	12966	RPI 0103	RPI	1	3	01/02/2025 09:08	01/02/2025 15:36	INTERNA;NAO PROGRAMADA;MEIO AMBIENTE;ARVORE OU VEGETACAO	13800	5	69198	32,37
3159	390	13999094-1	2	2025	16594	VME 0111	VME	1	3	01/02/2025 09:10	01/02/2025 12:19	INTERNA;NAO PROGRAMADA;MEIO AMBIENTE;VENTO	240	1	91362	3,15
3160	390	13999099-1	2	2025	15834	ITP 0107	ITP	1	3	01/02/2025 09:11	01/02/2025 12:20	INTERNA;NAO PROGRAMADA;MEIO AMBIENTE;VENTO	13800	29	63718	90,87
3161	390	13999108-1	2	2025	16595	ALP 0107	ALP	1	3	01/02/2025 09:12	01/02/2025 17:30	INTERNA;NAO PROGRAMADA;MEIO AMBIENTE;ARVORE OU VEGETACAO	240	1	39390	8,29
3162	390	13999129-1	2	2025	16604	VMA 0108	VMA	1	3	01/02/2025 09:17	01/02/2025 12:53	INTERNA;NAO PROGRAMADA;MEIO AMBIENTE;VENTO	240	129	42700	464,90
3163	390	13999132-1	2	2025	12966	RPI 0111	RPI	1	3	01/02/2025 09:18	01/02/2025 16:39	INTERNA;NAO PROGRAMADA;MEIO AMBIENTE;ARVORE OU VEGETACAO	13800	10	69198	73,56
3164	390	13999145-1	2	2025	15829	MPA 0108	MPA	1	3	01/02/2025 09:21	01/02/2025 13:01	INTERNA;NAO PROGRAMADA;MEIO AMBIENTE;VENTO	240	1	79646	3,66
3165	390	13999146-1	2	2025	16600	JAC 0102	JAC	1	3	01/02/2025 09:21	01/02/2025 11:40	INTERNA;NAO PROGRAMADA;MEIO AMBIENTE;VENTO	13800	3	63947	6,93
3166	390	13999151-1	2	2025	15836	GPR 0102	GPR	1	3	01/02/2025 09:22	02/02/2025 08:01	INTERNA;NAO PROGRAMADA;MEIO AMBIENTE;ARVORE OU VEGETACAO	240	1	66737	22,65
3167	390	13999153-1	2	2025	12968	RGR 0105	RGR	1	3	01/02/2025 09:15	01/02/2025 13:20	INTERNA;NAO PROGRAMADA;MEIO AMBIENTE;VENTO	240	2	34933	8,17



3168	390	13999172-1	2	2025	12928	JUQ 0107	JUQ	1	3	01/02/2025 09:25	01/02/2025 22:54	INTERNA;NAO PROGRAMADA;MEIO AMBIENTE;ARVORE OU VEGETACAO	13800	9	19476	66,00
3169	390	13999188-1	2	2025	12958	PNH 0112	PNH	1	3	01/02/2025 09:25	01/02/2025 18:50	INTERNA;NAO PROGRAMADA;MEIO AMBIENTE;ARVORE OU VEGETACAO	13800	536	28380	695,65
3170	390	13999192-1	2	2025	16599	GVI 0108	GVI	1	3	01/02/2025 09:28	01/02/2025 12:23	INTERNA;NAO PROGRAMADA;MEIO AMBIENTE;VENTO	13800	1	104746	2,92
3171	390	13999201-1	2	2025	12928	JUQ 0102	JUQ	1	3	01/02/2025 09:30	02/02/2025 09:28	INTERNA;NAO PROGRAMADA;MEIO AMBIENTE;ARVORE OU VEGETACAO	13800	13	19476	311,47
3172	390	13999227-1	2	2025	16586	MON 0103	MON	1	3	01/02/2025 07:02	01/02/2025 13:40	INTERNA;NAO PROGRAMADA;MEIO AMBIENTE;VENTO	13800	18	39342	119,33
3173	390	13999250-1	2	2025	15827	MAZ 0107	MAZ	1	3	01/02/2025 09:39	01/02/2025 11:25	INTERNA;NAO PROGRAMADA;MEIO AMBIENTE;ARVORE OU VEGETACAO	13800	21	154160	37,09
3174	390	13999264-1	2	2025	16593	IMG 0102	IMG	1	3	01/02/2025 09:41	01/02/2025 17:04	INTERNA;NAO PROGRAMADA;MEIO AMBIENTE;ARVORE OU VEGETACAO	240	1	107524	7,38
3175	390	13999268-1	2	2025	15833	ITN 0107	ITN	1	3	01/02/2025 09:42	01/02/2025 16:00	INTERNA;NAO PROGRAMADA;MEIO AMBIENTE;ARVORE OU VEGETACAO	240	67	100608	248,18
3176	390	13999269-1	2	2025	12951	PAN 0111	PAN	1	3	01/02/2025 09:42	01/02/2025 12:28	INTERNA;NAO PROGRAMADA;MEIO AMBIENTE;ARVORE OU VEGETACAO	13800	4	49748	11,02
3177	390	13999273-1	2	2025	12845	BAR 0102	BAR	1	3	01/02/2025 09:43	01/02/2025 12:31	INTERNA;NAO PROGRAMADA;MEIO AMBIENTE;VENTO	240	23	120762	64,22
3178	390	13999276-1	2	2025	12987	UTI 0103	UTI	1	3	01/02/2025 09:43	01/02/2025 14:30	INTERNA;NAO PROGRAMADA;MEIO AMBIENTE;VENTO	240	3	68182	2,44
3179	390	13999283-1	2	2025	16600	JAC 0105	JAC	1	3	01/02/2025 09:45	01/02/2025 21:15	INTERNA;NAO PROGRAMADA;MEIO AMBIENTE;ARVORE OU VEGETACAO	13800	167	63947	1920,36
3180	390	13999286-1	2	2025	12877	CRA 0108	CRA	1	3	01/02/2025 09:44	01/02/2025 13:36	INTERNA;NAO PROGRAMADA;MEIO AMBIENTE;ARVORE OU VEGETACAO	240	1	88361	3,87
3181	390	13999344-1	2	2025	12960	PRI 0109	PRI	1	3	01/02/2025 09:53	01/02/2025 11:22	INTERNA;NAO PROGRAMADA;MEIO AMBIENTE;ARVORE OU VEGETACAO	13800	80	77015	30,64
3182	390	13999369-1	2	2025	12971	SMA 0106	SMA	1	3	01/02/2025 09:57	02/02/2025 10:00	INTERNA;NAO PROGRAMADA;MEIO AMBIENTE;VENTO	240	1	100996	24,05
3183	390	13999374-1	2	2025	16599	GVI 0111	GVI	1	3	01/02/2025 09:57	01/02/2025 16:06	INTERNA;NAO PROGRAMADA;MEIO AMBIENTE;VENTO	240	1	104746	6,15
3184	390	13999377-1	2	2025	15826	MSA 0104	MSA	1	3	01/02/2025 09:57	01/02/2025 14:06	INTERNA;NAO PROGRAMADA;MEIO AMBIENTE;VENTO	240	2	91992	8,30
3185	390	13999379-1	2	2025	12928	JUQ 0107	JUQ	1	3	01/02/2025 09:58	02/02/2025 16:40	INTERNA;NAO PROGRAMADA;MEIO AMBIENTE;ARVORE OU VEGETACAO	240	1	19476	30,70
3186	390	13999428-1	2	2025	12987	UTI 0103	UTI	1	3	01/02/2025 10:06	01/02/2025 12:52	INTERNA;NAO PROGRAMADA;MEIO AMBIENTE;VENTO	240	1	68182	1,01
3187	390	13999442-1	2	2025	15829	MPA 0109	MPA	1	3	01/02/2025 10:09	01/02/2025 16:30	INTERNA;NAO PROGRAMADA;MEIO AMBIENTE;VENTO	13800	324	79646	2057,40
3188	390	13999455-1	2	2025	12845	BAR 0110	BAR	1	3	01/02/2025 07:24	01/02/2025 16:16	INTERNA;NAO PROGRAMADA;MEIO AMBIENTE;VENTO	13800	189	120762	141,75
3189	390	13999466-1	2	2025	16602	RTA 0102	RTA	1	3	01/02/2025 10:13	01/02/2025 14:02	INTERNA;NAO PROGRAMADA;MEIO AMBIENTE;ARVORE OU VEGETACAO	240	1	14812	3,65
3190	390	13999478-1	2	2025	12966	RPI 0103	RPI	1	3	01/02/2025 10:15	03/02/2025 13:34	INTERNA;NAO PROGRAMADA;MEIO AMBIENTE;ARVORE OU VEGETACAO	13800	5	69198	136,58
3191	390	13999503-1	2	2025	15826	MSA 0111	MSA	1	3	01/02/2025 00:20	01/02/2025 11:13	INTERNA;NAO PROGRAMADA;MEIO AMBIENTE;VENTO	240	12	91992	0,76
3192	390	13999504-1	2	2025	15826	MSA 0104	MSA	1	3	01/02/2025 10:19	01/02/2025 13:16	INTERNA;NAO PROGRAMADA;MEIO AMBIENTE;VENTO	240	1	91992	2,95
3193	390	13999505-1	2	2025	16578	COT 0113	COT	1	3	01/02/2025 10:19	01/02/2025 15:59	INTERNA;NAO PROGRAMADA;MEIO AMBIENTE;ARVORE OU VEGETACAO	13800	10	45016	56,76
3194	390	13999519-1	2	2025	12928	JUQ 0106	JUQ	1	3	01/02/2025 10:22	01/02/2025 19:53	INTERNA;NAO PROGRAMADA;MEIO AMBIENTE;ARVORE OU VEGETACAO	13800	2	19476	19,05



3195	390	13999531-1	2	2025	12877	CRA 0104	CRA	1	3	01/02/2025 10:23	01/02/2025 12:42	INTERNA;NAO PROGRAMADA;MEIO AMBIENTE;VENTO	240	1	88361	2,30
3196	390	13999543-1	2	2025	12877	CRA 0108	CRA	1	3	01/02/2025 10:26	01/02/2025 13:37	INTERNA;NAO PROGRAMADA;MEIO AMBIENTE;VENTO	240	1	88361	3,18
3197	390	13999564-1	2	2025	12997	VPR 0109	VPR	1	3	01/02/2025 08:32	01/02/2025 14:54	INTERNA;NAO PROGRAMADA;MEIO AMBIENTE;VENTO	13800	94	79679	34,83
3198	390	13999588-1	2	2025	15833	ITN 0105	ITN	1	3	01/02/2025 10:34	01/02/2025 15:09	INTERNA;NAO PROGRAMADA;MEIO AMBIENTE;VENTO	240	1	100608	4,58
3199	390	13999602-1	2	2025	12928	JUQ 0102	JUQ	1	3	01/02/2025 10:36	02/02/2025 11:27	INTERNA;NAO PROGRAMADA;MEIO AMBIENTE;ARVORE OU VEGETACAO	240	1	19476	24,84
3200	390	13999606-1	2	2025	12934	MAT 0105	MAT	1	3	01/02/2025 10:37	01/02/2025 20:25	INTERNA;NAO PROGRAMADA;MEIO AMBIENTE;ARVORE OU VEGETACAO	240	1	139405	9,79
3201	390	13999607-1	2	2025	16577	CLE 0112	CLE	1	3	01/02/2025 10:37	01/02/2025 18:01	INTERNA;NAO PROGRAMADA;MEIO AMBIENTE;VENTO	13800	80	28390	590,87
3202	390	13999614-1	2	2025	12996	VPC 0113	VPC	1	3	01/02/2025 10:39	01/02/2025 14:32	INTERNA;NAO PROGRAMADA;MEIO AMBIENTE;VENTO	240	4	61961	0,50
3203	390	13999619-1	2	2025	12928	JUQ 0102	JUQ	1	3	01/02/2025 10:40	02/02/2025 17:56	INTERNA;NAO PROGRAMADA;MEIO AMBIENTE;ARVORE OU VEGETACAO	240	1	19476	31,27
3204	390	13999626-1	2	2025	15841	BAI 0107	BAI	1	3	01/02/2025 10:41	01/02/2025 14:59	INTERNA;NAO PROGRAMADA;MEIO AMBIENTE;VENTO	240	1	66400	0,61
3205	390	13999627-1	2	2025	12913	GUA 0105	GUA	1	3	01/02/2025 10:42	01/02/2025 21:15	INTERNA;NAO PROGRAMADA;MEIO AMBIENTE;ARVORE OU VEGETACAO	240	1	28125	10,55
3206	390	13999634-1	2	2025	12927	JOR 0103	JOR	1	3	01/02/2025 10:42	02/02/2025 04:09	INTERNA;NAO PROGRAMADA;MEIO AMBIENTE;ARVORE OU VEGETACAO	13800	1	16986	17,07
3207	390	13999638-1	2	2025	12951	PAN 0102	PAN	1	3	01/02/2025 10:43	02/02/2025 01:24	INTERNA;NAO PROGRAMADA;MEIO AMBIENTE;ARVORE OU VEGETACAO	13800	16	49748	234,80
3208	390	13999641-1	2	2025	15837	EMB 0103	EMB	1	3	01/02/2025 10:44	02/02/2025 11:37	INTERNA;NAO PROGRAMADA;MEIO AMBIENTE;VENTO	240	4	158287	0,27
3209	390	13999642-1	2	2025	12843	BFU 0110	BFU	1	3	01/02/2025 10:44	02/02/2025 09:31	INTERNA;NAO PROGRAMADA;MEIO AMBIENTE;ARVORE OU VEGETACAO	240	1	50389	22,78
3210	390	13999646-1	2	2025	12928	JUQ 0102	JUQ	1	3	01/02/2025 10:45	01/02/2025 16:50	INTERNA;NAO PROGRAMADA;MEIO AMBIENTE;ARVORE OU VEGETACAO	240	1	19476	6,09
3211	390	13999652-1	2	2025	15841	BAI 0111	BAI	1	3	01/02/2025 10:46	01/02/2025 16:29	INTERNA;NAO PROGRAMADA;MEIO AMBIENTE;ARVORE OU VEGETACAO	240	1	66400	1,78
3212	390	13999655-1	2	2025	15841	BAI 0111	BAI	1	3	01/02/2025 10:46	01/02/2025 19:11	INTERNA;NAO PROGRAMADA;MEIO AMBIENTE;ARVORE OU VEGETACAO	240	1	66400	8,41
3213	390	13999656-1	2	2025	16600	JAC 0107	JAC	1	3	01/02/2025 10:46	02/02/2025 02:00	INTERNA;NAO PROGRAMADA;MEIO AMBIENTE;ARVORE OU VEGETACAO	240	1	63947	15,23
3214	390	13999658-1	2	2025	12826	ABV 0103	ABV	1	3	01/02/2025 07:22	01/02/2025 11:25	INTERNA;NAO PROGRAMADA;MEIO AMBIENTE;ARVORE OU VEGETACAO	240	1	25591	4,05
3215	390	13999663-1	2	2025	15833	ITN 0106	ITN	1	3	01/02/2025 10:50	01/02/2025 14:40	INTERNA;NAO PROGRAMADA;MEIO AMBIENTE;VENTO	240	11	100608	42,15
3216	390	13999699-1	2	2025	17112	CAM 0105	CAM	1	3	01/02/2025 10:59	01/02/2025 13:50	INTERNA;NAO PROGRAMADA;MEIO AMBIENTE;VENTO	13800	86	53074	244,34
3217	390	13999708-1	2	2025	12982	TMR 0107	TMR	1	3	01/02/2025 11:01	02/02/2025 14:04	INTERNA;NAO PROGRAMADA;MEIO AMBIENTE;VENTO	13800	6	50582	149,64
3218	390	13999712-1	2	2025	12966	RPI 0107	RPI	1	3	01/02/2025 11:02	02/02/2025 08:54	INTERNA;NAO PROGRAMADA;MEIO AMBIENTE;VENTO	240	1	69198	21,87
3219	390	13999715-1	2	2025	12838	AUT 0104	AUT	1	3	01/02/2025 11:02	01/02/2025 17:15	INTERNA;NAO PROGRAMADA;MEIO AMBIENTE;ARVORE OU VEGETACAO	240	1	71034	6,22
3220	390	13999718-1	2	2025	16578	COT 0116	COT	1	3	01/02/2025 11:03	01/02/2025 16:18	INTERNA;NAO PROGRAMADA;MEIO AMBIENTE;ARVORE OU VEGETACAO	240	1	45016	5,26
3221	390	13999731-1	2	2025	12995	VPA 0106	VPA	1	3	01/02/2025 11:06	01/02/2025 16:40	INTERNA;NAO PROGRAMADA;MEIO AMBIENTE;VENTO	240	1	23635	5,56



3222	390	13999745-1	2	2025	16593	VAR 0115	VAR	1	3	01/02/2025 11:08	01/02/2025 14:18	INTERNA;NAO PROGRAMADA;MEIO AMBIENTE;VENTO	240	3	107524	9,20
3223	390	13999758-1	2	2025	12900	CUP 0109	CUP	1	3	01/02/2025 11:11	02/02/2025 10:12	INTERNA;NAO PROGRAMADA;MEIO AMBIENTE;ARVORE OU VEGETACAO	240	1	109048	23,03
3224	390	13999763-1	2	2025	12845	BAR 0102	BAR	1	3	01/02/2025 11:11	01/02/2025 14:16	INTERNA;NAO PROGRAMADA;MEIO AMBIENTE;VENTO	240	82	120762	251,65
3225	390	13999778-1	2	2025	16600	JAC 0102	JAC	1	3	01/02/2025 11:14	01/02/2025 12:31	INTERNA;NAO PROGRAMADA;MEIO AMBIENTE;ARVORE OU VEGETACAO	13800	7	63947	8,94
3226	390	13999834-1	2	2025	16580	IVI 0110	IVI	1	3	01/02/2025 11:24	02/02/2025 02:22	INTERNA;NAO PROGRAMADA;MEIO AMBIENTE;DESCARGA ATMOSFERICA	13800	4	72714	59,84
3227	390	13999896-1	2	2025	15822	TSE 0112	TSE	1	3	01/02/2025 11:44	02/02/2025 16:04	INTERNA;NAO PROGRAMADA;MEIO AMBIENTE;VENTO	240	1	125571	28,32
3228	390	13999911-1	2	2025	15834	ITP 0109	ITP	1	3	01/02/2025 11:47	01/02/2025 15:21	INTERNA;NAO PROGRAMADA;MEIO AMBIENTE;ARVORE OU VEGETACAO	13800	55	63718	196,18
3229	390	13999918-1	2	2025	12934	MAT 0114	MAT	1	3	01/02/2025 11:49	01/02/2025 15:12	INTERNA;NAO PROGRAMADA;MEIO AMBIENTE;VENTO	240	2	139405	6,77
3230	390	13999938-1	2	2025	12928	JUQ 0105	JUQ	1	3	01/02/2025 11:12	02/02/2025 08:57	INTERNA;NAO PROGRAMADA;MEIO AMBIENTE;ARVORE OU VEGETACAO	13800	4	19476	86,98
3231	390	13999952-1	2	2025	15839	CTA 0108	CTA	1	3	01/02/2025 11:55	01/02/2025 20:56	INTERNA;NAO PROGRAMADA;MEIO AMBIENTE;VENTO	13800	2088	54039	1058,61
3232	390	13999953-1	2	2025	12977	SUM 0105	SUM	1	3	01/02/2025 11:55	02/02/2025 01:11	INTERNA;NAO PROGRAMADA;MEIO AMBIENTE;ARVORE OU VEGETACAO	240	1	30141	13,27
3233	390	13999961-1	2	2025	12947	NAC 0105	NAC	1	3	01/02/2025 11:57	01/02/2025 20:00	INTERNA;NAO PROGRAMADA;MEIO AMBIENTE;VENTO	240	1	112320	2,07
3234	390	13999967-1	2	2025	15834	ITP 0107	ITP	1	3	01/02/2025 11:58	01/02/2025 14:00	INTERNA;NAO PROGRAMADA;MEIO AMBIENTE;ARVORE OU VEGETACAO	13800	31	63718	62,63
3235	390	13999977-1	2	2025	15829	MPA 0107	MPA	1	3	01/02/2025 12:01	01/02/2025 22:42	INTERNA;NAO PROGRAMADA;MEIO AMBIENTE;VENTO	13800	99	79646	1057,79
3236	390	13999979-1	1	2025	12952	PRE 0103	PRE	1	3	30/01/2025 15:52	02/02/2025 17:22	INTERNA;NAO PROGRAMADA;MEIO AMBIENTE;VENTO	13800	16	39688	1176,12
3237	390	13999992-1	2	2025	16587	PAR 0109	PAR	1	3	01/02/2025 12:05	02/02/2025 02:50	INTERNA;NAO PROGRAMADA;MEIO AMBIENTE;ARVORE OU VEGETACAO	240	1	26995	14,75
3238	390	14000044-1	2	2025	16591	TUC 0105	TUC	1	3	01/02/2025 12:19	01/02/2025 17:34	INTERNA;NAO PROGRAMADA;MEIO AMBIENTE;VENTO	13800	394	51587	668,27
3239	390	14000063-1	2	2025	12964	REM 0111	REM	1	3	01/02/2025 12:23	02/02/2025 11:00	INTERNA;NAO PROGRAMADA;MEIO AMBIENTE;VENTO	240	1	52354	22,62
3240	390	14000072-1	2	2025	12895	COG 0112	COG	1	3	01/02/2025 12:26	01/02/2025 14:54	INTERNA;NAO PROGRAMADA;MEIO AMBIENTE;ARVORE OU VEGETACAO	13800	320	57656	780,32
3241	390	14000115-1	2	2025	12895	COG 0112	COG	1	3	01/02/2025 12:36	01/02/2025 16:14	INTERNA;NAO PROGRAMADA;MEIO AMBIENTE;ARVORE OU VEGETACAO	240	1	57656	0,29
3242	390	14000118-1	2	2025	16591	TUC 0102	TUC	1	3	01/02/2025 12:36	02/02/2025 09:09	INTERNA;NAO PROGRAMADA;MEIO AMBIENTE;VENTO	13800	2	51587	41,09
3243	390	14000123-1	2	2025	12895	COG 0104	COG	1	3	01/02/2025 12:36	01/02/2025 15:18	INTERNA;NAO PROGRAMADA;MEIO AMBIENTE;VENTO	13800	444	57656	1193,37
3244	390	14000137-1	2	2025	15829	MPA 0110	MPA	1	3	01/02/2025 12:39	01/02/2025 16:30	INTERNA;NAO PROGRAMADA;MEIO AMBIENTE;VENTO	13800	47	79646	181,12
3245	390	14000149-1	2	2025	12900	CUP 0105	CUP	1	3	01/02/2025 12:41	02/02/2025 08:35	INTERNA;NAO PROGRAMADA;MEIO AMBIENTE;VENTO	13800	389	109048	5481,44
3246	390	14000163-1	2	2025	15822	TSE 0115	TSE	1	3	01/02/2025 12:42	01/02/2025 16:40	INTERNA;NAO PROGRAMADA;MEIO AMBIENTE;ARVORE OU VEGETACAO	13800	48	125571	189,97
3247	390	14000178-1	2	2025	12868	CAA 0102	CAA	1	3	01/02/2025 12:45	01/02/2025 21:15	INTERNA;NAO PROGRAMADA;MEIO AMBIENTE;VENTO	13800	129	58341	471,93
3248	390	14000209-1	2	2025	15842	BAV 0105	BAV	1	3	01/02/2025 12:53	01/02/2025 20:19	INTERNA;NAO PROGRAMADA;MEIO AMBIENTE;ARVORE OU VEGETACAO	240	2	69232	14,86
3249	390	14000211-1	2	2025	15829	MPA 0106	MPA	1	3	01/02/2025 12:53	01/02/2025 15:51	INTERNA;NAO PROGRAMADA;MEIO AMBIENTE;VENTO	240	3	79646	8,88



3250	390	14000213-1	2	2025	15834	ITP 0111	ITP	1	3	01/02/2025 12:54	01/02/2025 21:07	INTERNA;NAO PROGRAMADA;MEIO AMBIENTE;ARVORE OU VEGETACAO	13800	12	63718	98,54
3251	390	14000218-1	2	2025	12982	TMR 0108	TMR	1	3	01/02/2025 12:56	01/02/2025 16:57	INTERNA;NAO PROGRAMADA;MEIO AMBIENTE;VENTO	13800	3945	50582	2738,47
3252	390	14000298-1	2	2025	12900	CUP 0110	CUP	1	3	01/02/2025 13:19	01/02/2025 16:42	INTERNA;NAO PROGRAMADA;MEIO AMBIENTE;ARVORE OU VEGETACAO	13800	378	109048	1278,17
3253	390	14000300-1	2	2025	12934	MAT 0113	MAT	1	3	01/02/2025 13:20	01/02/2025 15:43	INTERNA;NAO PROGRAMADA;MEIO AMBIENTE;VENTO	240	2	139405	4,75
3254	390	14000303-1	2	2025	12956	PEN 0109	PEN	1	3	01/02/2025 13:21	01/02/2025 18:00	INTERNA;NAO PROGRAMADA;MEIO AMBIENTE;VENTO	13800	224	65239	1041,79
3255	390	14000324-1	2	2025	16578	COT 0104	COT	1	3	01/02/2025 13:27	01/02/2025 15:52	INTERNA;NAO PROGRAMADA;MEIO AMBIENTE;ARVORE OU VEGETACAO	13800	360	45016	867,40
3256	390	14000351-1	2	2025	15834	ITP 0111	ITP	1	3	01/02/2025 13:37	01/02/2025 16:06	INTERNA;NAO PROGRAMADA;MEIO AMBIENTE;ARVORE OU VEGETACAO	13800	6	63718	14,85
3257	390	14000354-1	2	2025	12907	EGU 0105	EGU	1	3	01/02/2025 13:38	01/02/2025 22:28	INTERNA;NAO PROGRAMADA;MEIO AMBIENTE;ARVORE OU VEGETACAO	13800	12	21567	106,01
3258	390	14000364-1	2	2025	16580	IVI 0104	IVI	1	3	01/02/2025 13:38	01/02/2025 19:12	INTERNA;NAO PROGRAMADA;MEIO AMBIENTE;ARVORE OU VEGETACAO	13800	72	72714	400,42
3259	390	14000378-1	2	2025	12907	EGU 0104	EGU	1	3	01/02/2025 13:42	01/02/2025 18:55	INTERNA;NAO PROGRAMADA;MEIO AMBIENTE;ARVORE OU VEGETACAO	13800	11	21567	57,37
3260	390	14000387-1	2	2025	16571	ALV 0103	ALV	1	3	01/02/2025 13:44	02/02/2025 15:32	INTERNA;NAO PROGRAMADA;MEIO AMBIENTE;ARVORE OU VEGETACAO	13800	1	76516	25,79
3261	390	14000409-1	2	2025	15836	GPR 0103	GPR	1	3	01/02/2025 13:50	01/02/2025 15:00	INTERNA;NAO PROGRAMADA;MEIO AMBIENTE;ARVORE OU VEGETACAO	13800	5	66737	5,78
3262	390	14000437-1	2	2025	16580	IVI 0106	IVI	1	3	01/02/2025 08:43	01/02/2025 18:55	INTERNA;NAO PROGRAMADA;MEIO AMBIENTE;ARVORE OU VEGETACAO	13800	2	72714	20,41
3263	390	14000490-1	2	2025	12983	TIR 0109	TIR	1	3	01/02/2025 14:13	01/02/2025 15:58	INTERNA;NAO PROGRAMADA;MEIO AMBIENTE;VENTO	240	71	124898	3,55
3264	390	14000509-1	2	2025	12928	JUQ 0105	JUQ	1	3	01/02/2025 11:52	01/02/2025 22:48	INTERNA;NAO PROGRAMADA;MEIO AMBIENTE;ARVORE OU VEGETACAO	13800	53	19476	579,70
3265	390	14000529-1	2	2025	12928	JUQ 0106	JUQ	1	3	01/02/2025 14:25	01/02/2025 22:18	INTERNA;NAO PROGRAMADA;MEIO AMBIENTE;VENTO	240	1	19476	7,88
3266	390	14000532-1	2	2025	15830	MAD 0104	MAD	1	3	01/02/2025 14:27	02/02/2025 09:50	INTERNA;NAO PROGRAMADA;MEIO AMBIENTE;VENTO	240	1	103105	19,39
3267	390	14000589-1	2	2025	12928	JUQ 0103	JUQ	1	3	01/02/2025 14:42	02/02/2025 11:25	INTERNA;NAO PROGRAMADA;MEIO AMBIENTE;ARVORE OU VEGETACAO	240	2	19476	41,42
3268	390	14000597-1	2	2025	12993	VGU 0103	VGU	1	3	01/02/2025 14:47	01/02/2025 18:49	INTERNA;NAO PROGRAMADA;MEIO AMBIENTE;VENTO	13800	10	23249	40,32
3269	390	14000632-1	2	2025	12866	CPE 0105	CPE	1	3	01/02/2025 14:54	02/02/2025 07:53	INTERNA;NAO PROGRAMADA;MEIO AMBIENTE;VENTO	240	1	43374	0,26
3270	390	14000645-1	2	2025	12951	PAN 0107	PAN	1	3	01/02/2025 14:58	02/02/2025 08:01	INTERNA;NAO PROGRAMADA;MEIO AMBIENTE;VENTO	13800	160	49748	2726,67
3271	390	14000682-1	2	2025	16580	IVI 0107	IVI	1	3	01/02/2025 15:09	02/02/2025 10:36	INTERNA;NAO PROGRAMADA;MEIO AMBIENTE;ARVORE OU VEGETACAO	240	1	72714	19,46
3272	390	14000694-1	2	2025	16580	ASE 0103	ASE	1	3	01/02/2025 15:12	02/02/2025 11:33	INTERNA;NAO PROGRAMADA;MEIO AMBIENTE;ARVORE OU VEGETACAO	240	1	72714	20,34
3273	390	14000698-1	2	2025	12952	PRE 0103	PRE	1	3	01/02/2025 15:14	01/02/2025 22:30	INTERNA;NAO PROGRAMADA;MEIO AMBIENTE;ARVORE OU VEGETACAO	13800	50	39555	363,43
3274	390	14000715-1	2	2025	16578	COT 0115	COT	1	3	01/02/2025 15:18	01/02/2025 22:27	INTERNA;NAO PROGRAMADA;MEIO AMBIENTE;ARVORE OU VEGETACAO	13800	15	45016	107,16
3275	390	14000725-1	2	2025	12960	PRI 0109	PRI	1	3	01/02/2025 15:17	01/02/2025 17:27	INTERNA;NAO PROGRAMADA;MEIO AMBIENTE;VENTO	13800	60	77015	129,05
3276	390	14000729-1	2	2025	15829	MPA 0102	MPA	1	3	01/02/2025 15:22	02/02/2025 01:58	INTERNA;NAO PROGRAMADA;MEIO AMBIENTE;VENTO	240	1	79646	10,61



3277	390	14000750-1	2	2025	12952	PRE 0107	PRE	1	3	01/02/2025 15:25	02/02/2025 15:36	INTERNA;NAO PROGRAMADA;MEIO AMBIENTE;ARVORE OU VEGETACAO	13800	9	39555	201,66
3278	390	14000761-1	2	2025	12927	JOR 0104	JOR	1	3	01/02/2025 15:26	01/02/2025 20:23	INTERNA;NAO PROGRAMADA;MEIO AMBIENTE;ARVORE OU VEGETACAO	13800	74	16986	366,65
3279	390	14000798-1	2	2025	12928	JUQ 0103	JUQ	1	3	01/02/2025 07:20	01/02/2025 19:33	INTERNA;NAO PROGRAMADA;MEIO AMBIENTE;ARVORE OU VEGETACAO	13800	38	19476	464,38
3280	390	14000810-1	2	2025	12966	RPI 0102	RPI	1	3	01/02/2025 15:39	02/02/2025 10:23	INTERNA;NAO PROGRAMADA;MEIO AMBIENTE;VENTO	240	1	69198	18,75
3281	390	14000814-1	2	2025	12895	COG 0104	COG	1	3	01/02/2025 15:40	01/02/2025 19:21	INTERNA;NAO PROGRAMADA;MEIO AMBIENTE;ARVORE OU VEGETACAO	240	4	57656	14,70
3282	390	14000817-1	2	2025	13000	VIT 0114	VIT	1	3	01/02/2025 08:22	02/02/2025 08:56	INTERNA;NAO PROGRAMADA;MEIO AMBIENTE;VENTO	240	1	103218	7,32
3283	390	14000819-1	2	2025	12857	BSI 0104	BSI	1	3	01/02/2025 15:41	02/02/2025 13:08	INTERNA;NAO PROGRAMADA;MEIO AMBIENTE;VENTO	240	1	88635	21,44
3284	390	14000826-1	2	2025	12952	PRE 0105	PRE	1	3	01/02/2025 15:43	02/02/2025 02:14	INTERNA;NAO PROGRAMADA;MEIO AMBIENTE;ARVORE OU VEGETACAO	13800	13	39555	136,61
3285	390	14000829-1	2	2025	12954	PSD 0105	PSD	1	3	01/02/2025 15:43	02/02/2025 06:12	INTERNA;NAO PROGRAMADA;MEIO AMBIENTE;VENTO	240	1	71064	14,48
3286	390	14000830-1	2	2025	12877	CRA 0108	CRA	1	3	01/02/2025 14:19	01/02/2025 17:55	INTERNA;NAO PROGRAMADA;MEIO AMBIENTE;VENTO	240	1	88361	3,59
3287	390	14000839-1	2	2025	16578	COT 0109	COT	1	3	01/02/2025 15:47	02/02/2025 10:37	INTERNA;NAO PROGRAMADA;MEIO AMBIENTE;VENTO	240	1	45016	18,83
3288	390	14000844-1	2	2025	15829	MPA 0111	MPA	1	3	01/02/2025 15:48	01/02/2025 22:58	INTERNA;NAO PROGRAMADA;MEIO AMBIENTE;ARVORE OU VEGETACAO	240	1	79646	7,15
3289	390	14000867-1	2	2025	12882	CTL 0103	CTL	1	3	01/02/2025 15:55	01/02/2025 19:28	INTERNA;NAO PROGRAMADA;MEIO AMBIENTE;DESCARGA ATMOSFERICA	13800	15	64150	53,22
3290	390	14000892-1	2	2025	15837	EMB 0105	EMB	1	3	01/02/2025 16:04	02/02/2025 09:41	INTERNA;NAO PROGRAMADA;MEIO AMBIENTE;VENTO	240	4	158287	70,42
3291	390	14000902-1	2	2025	16593	VAR 0111	VAR	1	3	01/02/2025 16:07	01/02/2025 22:24	INTERNA;NAO PROGRAMADA;MEIO AMBIENTE;ARVORE OU VEGETACAO	13800	615	107524	1601,73
3292	390	14000915-1	2	2025	15827	MAZ 0104	MAZ	1	3	01/02/2025 16:11	02/02/2025 10:03	INTERNA;NAO PROGRAMADA;MEIO AMBIENTE;VENTO	240	37	154160	660,75
3293	390	14000919-1	2	2025	12959	PIP 0105	PIP	1	3	01/02/2025 16:12	01/02/2025 22:57	INTERNA;NAO PROGRAMADA;MEIO AMBIENTE;ARVORE OU VEGETACAO	240	1	28610	6,75
3294	390	14000923-1	2	2025	12826	ABV 0108	ABV	1	3	01/02/2025 16:13	01/02/2025 19:28	INTERNA;NAO PROGRAMADA;MEIO AMBIENTE;ARVORE OU VEGETACAO	13800	30	25591	33,52
3295	390	14000936-1	2	2025	16587	PAR 0109	PAR	1	3	01/02/2025 16:20	01/02/2025 19:30	INTERNA;NAO PROGRAMADA;MEIO AMBIENTE;ARVORE OU VEGETACAO	13800	48	26995	151,99
3296	390	14000940-1	2	2025	16595	ALP 0107	ALP	1	3	01/02/2025 16:21	02/02/2025 09:28	INTERNA;NAO PROGRAMADA;MEIO AMBIENTE;ARVORE OU VEGETACAO	13800	8	39390	136,92
3297	390	14000950-1	2	2025	12976	SIL 0103	SIL	1	3	01/02/2025 16:23	02/02/2025 08:11	INTERNA;NAO PROGRAMADA;MEIO AMBIENTE;VENTO	240	2	51260	0,20
3298	390	14000959-1	2	2025	12947	NAC 0110	NAC	1	3	01/02/2025 16:25	02/02/2025 10:15	INTERNA;NAO PROGRAMADA;MEIO AMBIENTE;VENTO	240	3	112320	1,86
3299	390	14000965-1	2	2025	12909	GCA 0105	GCA	1	3	01/02/2025 16:27	01/02/2025 18:32	INTERNA;NAO PROGRAMADA;MEIO AMBIENTE;ARVORE OU VEGETACAO	240	1	20552	2,09
3300	390	14001017-1	2	2025	12967	RBO 0110	RBO	1	3	01/02/2025 16:42	01/02/2025 22:08	INTERNA;NAO PROGRAMADA;MEIO AMBIENTE;ARVORE OU VEGETACAO	240	4	85454	21,74
3301	390	14001022-1	2	2025	12957	PER 0112	PER	1	3	01/02/2025 16:44	01/02/2025 19:35	INTERNA;NAO PROGRAMADA;MEIO AMBIENTE;ARVORE OU VEGETACAO	240	1	104214	2,85
3302	390	14001059-1	2	2025	15836	GPR 0105	GPR	1	3	01/02/2025 16:54	02/02/2025 10:15	INTERNA;NAO PROGRAMADA;MEIO AMBIENTE;ARVORE OU VEGETACAO	13800	551	66737	133,77
3303	390	14001071-1	2	2025	12952	PRE 0112	PRE	1	3	01/02/2025 16:58	01/02/2025 19:55	INTERNA;NAO PROGRAMADA;MEIO AMBIENTE;ARVORE OU VEGETACAO	13800	237	39555	697,31



3304	390	14001086-1	2	2025	15827	MAZ 0105	MAZ	1	3	01/02/2025 14:23	01/02/2025 17:13	INTERNA;NAO PROGRAMADA;MEIO AMBIENTE;ARVORE OU VEGETACAO	13800	124	154160	351,26
3305	390	14001102-1	2	2025	15837	EMB 0103	EMB	1	3	01/02/2025 17:04	02/02/2025 10:48	INTERNA;NAO PROGRAMADA;MEIO AMBIENTE;VENTO	240	6	158287	106,40
3306	390	14001114-1	2	2025	12997	VPR 0109	VPR	1	3	01/02/2025 17:09	02/02/2025 12:26	INTERNA;NAO PROGRAMADA;MEIO AMBIENTE;VENTO	240	2	79679	28,24
3307	390	14001165-1	2	2025	12928	JUQ 0106	JUQ	1	3	01/02/2025 17:21	02/02/2025 04:00	INTERNA;NAO PROGRAMADA;MEIO AMBIENTE;ARVORE OU VEGETACAO	13800	15	19476	159,80
3308	390	14001175-1	2	2025	12947	NAC 0105	NAC	1	3	01/02/2025 17:24	02/02/2025 15:10	INTERNA;NAO PROGRAMADA;MEIO AMBIENTE;VENTO	240	2	112320	43,56
3309	390	14001180-1	2	2025	15833	ITN 0107	ITN	1	3	01/02/2025 17:25	02/02/2025 10:55	INTERNA;NAO PROGRAMADA;MEIO AMBIENTE;VENTO	240	1	100608	17,50
3310	390	14001187-1	2	2025	13000	VIT 0102	VIT	1	3	01/02/2025 17:26	02/02/2025 11:19	INTERNA;NAO PROGRAMADA;MEIO AMBIENTE;VENTO	240	1	103218	17,87
3311	390	14001240-1	2	2025	15838	CON 0107	CON	1	3	01/02/2025 17:34	01/02/2025 20:25	INTERNA;NAO PROGRAMADA;MEIO AMBIENTE;ARVORE OU VEGETACAO	13800	198	22053	564,91
3312	390	14001242-1	2	2025	12995	VPA 0106	VPA	1	3	01/02/2025 17:43	01/02/2025 22:41	INTERNA;NAO PROGRAMADA;MEIO AMBIENTE;ARVORE OU VEGETACAO	240	1	23635	4,96
3313	390	14001248-1	2	2025	16579	GUM 0109	GUM	1	3	01/02/2025 17:46	01/02/2025 21:04	INTERNA;NAO PROGRAMADA;MEIO AMBIENTE;VENTO	13800	1	82457	3,30
3314	390	14001249-1	2	2025	12967	RBO 0111	RBO	1	3	01/02/2025 17:46	02/02/2025 11:16	INTERNA;NAO PROGRAMADA;MEIO AMBIENTE;VENTO	240	1	85454	0,97
3315	390	14001265-1	2	2025	12999	VTA 0102	VTA	1	3	01/02/2025 17:50	02/02/2025 09:45	INTERNA;NAO PROGRAMADA;MEIO AMBIENTE;VENTO	240	13	68331	206,81
3316	390	14001274-1	2	2025	12928	JUQ 0107	JUQ	1	3	01/02/2025 17:54	01/02/2025 23:03	INTERNA;NAO PROGRAMADA;MEIO AMBIENTE;ARVORE OU VEGETACAO	13800	974	19476	664,40
3317	390	14001318-1	2	2025	12928	JUQ 0106	JUQ	1	3	01/02/2025 18:07	02/02/2025 21:04	INTERNA;NAO PROGRAMADA;MEIO AMBIENTE;ARVORE OU VEGETACAO	240	3	19476	84,46
3318	390	14001327-1	2	2025	16598	CAC 2303	CAC	1	3	01/02/2025 18:09	02/02/2025 10:21	INTERNA;NAO PROGRAMADA;MEIO AMBIENTE;VENTO	240	1	28220	16,21
3319	390	14001328-1	2	2025	12968	RGR 0105	RGR	1	3	01/02/2025 17:52	02/02/2025 06:33	INTERNA;NAO PROGRAMADA;MEIO AMBIENTE;ARVORE OU VEGETACAO	13800	132	34933	1672,22
3320	390	14001362-1	2	2025	12892	COI 0105	COI	1	3	01/02/2025 18:19	02/02/2025 12:52	INTERNA;NAO PROGRAMADA;MEIO AMBIENTE;VENTO	240	2	28414	3,08
3321	390	14001367-1	2	2025	12951	PAN 0111	PAN	1	3	01/02/2025 18:20	02/02/2025 15:42	INTERNA;NAO PROGRAMADA;MEIO AMBIENTE;ARVORE OU VEGETACAO	240	1	49748	21,38
3322	390	14001391-1	2	2025	12958	PNH 0106	PNH	1	3	01/02/2025 18:26	02/02/2025 17:01	INTERNA;NAO PROGRAMADA;MEIO AMBIENTE;ARVORE OU VEGETACAO	13800	5	28380	112,96
3323	390	14001409-1	2	2025	12969	SAB 0103	SAB	1	3	01/02/2025 18:30	02/02/2025 10:04	INTERNA;NAO PROGRAMADA;MEIO AMBIENTE;VENTO	240	2	36512	31,13
3324	390	14001414-1	2	2025	12986	TTI 0106	TTI	1	3	01/02/2025 18:32	02/02/2025 00:01	INTERNA;NAO PROGRAMADA;MEIO AMBIENTE;VENTO	13800	1	36398	5,49
3325	390	14001421-1	2	2025	15833	ITN 0108	ITN	1	3	01/02/2025 18:35	02/02/2025 11:49	INTERNA;NAO PROGRAMADA;MEIO AMBIENTE;VENTO	240	1	100608	17,24
3326	390	14001427-1	2	2025	12928	JUQ 0103	JUQ	1	3	01/02/2025 05:50	02/02/2025 10:09	INTERNA;NAO PROGRAMADA;MEIO AMBIENTE;ARVORE OU VEGETACAO	240	1	19476	28,32
3327	390	14001430-1	2	2025	12857	BSI 0107	BSI	1	3	01/02/2025 18:38	01/02/2025 23:07	INTERNA;NAO PROGRAMADA;MEIO AMBIENTE;VENTO	13800	61	88635	273,14
3328	390	14001443-1	2	2025	12973	SND 0111	SND	1	3	01/02/2025 18:43	02/02/2025 10:46	INTERNA;NAO PROGRAMADA;MEIO AMBIENTE;VENTO	240	1	52395	16,05
3329	390	14001466-1	2	2025	12928	JUQ 0107	JUQ	1	3	01/02/2025 18:49	01/02/2025 19:30	INTERNA;NAO PROGRAMADA;MEIO AMBIENTE;ARVORE OU VEGETACAO	13800	29	19476	19,88
3330	390	14001472-1	2	2025	12845	BAR 0103	BAR	1	3	01/02/2025 18:50	02/02/2025 11:19	INTERNA;NAO PROGRAMADA;MEIO AMBIENTE;DESCARGA ATMOSFERICA	240	2	120762	32,95
3331	390	14001474-1	2	2025	12845	BAR 0108	BAR	1	3	01/02/2025 18:50	02/02/2025 09:05	INTERNA;NAO PROGRAMADA;MEIO AMBIENTE;VENTO	240	2	120762	28,50



3332	390	14001522-1	2	2025	16593	IMG 0102	IMG	1	3	01/02/2025 19:04	02/02/2025 11:39	INTERNA;NAO PROGRAMADA;MEIO AMBIENTE;ARVORE OU VEGETACAO	13800	1	107524	16,59
3333	390	14001527-1	2	2025	12975	SAU 0109	SAU	1	3	01/02/2025 19:05	01/02/2025 21:00	INTERNA;NAO PROGRAMADA;MEIO AMBIENTE;VENTO	240	2	55148	3,84
3334	390	14001532-1	2	2025	12872	CAL 0114	CAL	1	3	01/02/2025 19:07	01/02/2025 23:50	INTERNA;NAO PROGRAMADA;MEIO AMBIENTE;ARVORE OU VEGETACAO	13800	2235	26628	2508,68
3335	390	14001564-1	2	2025	12971	SMA 0104	SMA	1	3	01/02/2025 19:13	02/02/2025 04:33	INTERNA;NAO PROGRAMADA;MEIO AMBIENTE;ARVORE OU VEGETACAO	13800	30	100996	280,17
3336	390	14001587-1	2	2025	15834	ITP 0111	ITP	1	3	01/02/2025 19:17	02/02/2025 04:04	INTERNA;NAO PROGRAMADA;MEIO AMBIENTE;ARVORE OU VEGETACAO	13800	43	63718	377,62
3337	390	14001595-1	2	2025	12966	RPI 0103	RPI	1	3	01/02/2025 19:19	02/02/2025 16:35	INTERNA;NAO PROGRAMADA;MEIO AMBIENTE;ARVORE OU VEGETACAO	13800	140	69198	972,88
3338	390	14001598-1	2	2025	16585	MBE 0111	MBE	1	3	01/02/2025 19:19	01/02/2025 22:30	INTERNA;NAO PROGRAMADA;MEIO AMBIENTE;VENTO	13800	516	109077	1637,44
3339	390	14001602-1	2	2025	12928	JUQ 0102	JUQ	1	3	01/02/2025 19:20	02/02/2025 12:35	INTERNA;NAO PROGRAMADA;MEIO AMBIENTE;VENTO	240	2	19476	34,50
3340	390	14001613-1	2	2025	15830	MAD 0105	MAD	1	3	01/02/2025 12:05	01/02/2025 23:50	INTERNA;NAO PROGRAMADA;MEIO AMBIENTE;VENTO	240	104	103105	1221,19
3341	390	14001621-1	2	2025	12853	BAL 0108	BAL	1	3	01/02/2025 19:25	02/02/2025 10:15	INTERNA;NAO PROGRAMADA;MEIO AMBIENTE;ARVORE OU VEGETACAO	240	1	71386	1,13
3342	390	14001627-1	2	2025	16603	ROS 0102	ROS	1	3	01/02/2025 19:26	02/02/2025 00:13	INTERNA;NAO PROGRAMADA;MEIO AMBIENTE;ARVORE OU VEGETACAO	13800	100	39179	478,36
3343	390	14001631-1	2	2025	12900	CUP 0111	CUP	1	3	01/02/2025 19:28	02/02/2025 13:23	INTERNA;NAO PROGRAMADA;MEIO AMBIENTE;VENTO	240	1	109048	17,92
3344	390	14001659-1	2	2025	12835	ANC 0107	ANC	1	3	01/02/2025 19:37	01/02/2025 22:30	INTERNA;NAO PROGRAMADA;MEIO AMBIENTE;VENTO	13800	1	50189	2,89
3345	390	14001680-1	2	2025	15829	MPA 0110	MPA	1	3	01/02/2025 19:43	02/02/2025 09:16	INTERNA;NAO PROGRAMADA;MEIO AMBIENTE;VENTO	13800	1	79646	13,54
3346	390	14001691-1	2	2025	12991	VEM 0107	VEM	1	3	01/02/2025 19:45	01/02/2025 20:54	INTERNA;NAO PROGRAMADA;MEIO AMBIENTE;VENTO	13800	3709	77231	2514,93
3347	390	14001707-1	2	2025	15827	MAZ 0106	MAZ	1	3	01/02/2025 19:49	02/02/2025 00:31	INTERNA;NAO PROGRAMADA;MEIO AMBIENTE;ARVORE OU VEGETACAO	13800	104	154160	487,53
3348	390	14001732-1	2	2025	12934	MAT 0114	MAT	1	3	01/02/2025 19:57	02/02/2025 10:09	INTERNA;NAO PROGRAMADA;MEIO AMBIENTE;VENTO	240	2	139405	28,40
3349	390	14001749-1	2	2025	12964	REM 0112	REM	1	3	01/02/2025 20:01	01/02/2025 21:29	INTERNA;NAO PROGRAMADA;MEIO AMBIENTE;ARVORE OU VEGETACAO	13800	1158	52354	1666,88
3350	390	14001750-1	2	2025	16572	BRU 0111	BRU	1	3	01/02/2025 20:01	01/02/2025 23:27	INTERNA;NAO PROGRAMADA;MEIO AMBIENTE;ARVORE OU VEGETACAO	240	246	55688	845,69
3351	390	14001761-1	2	2025	15813	JKU 0103	JKU	1	3	01/02/2025 20:04	01/02/2025 23:59	INTERNA;NAO PROGRAMADA;MEIO AMBIENTE;ARVORE OU VEGETACAO	13800	24	26571	94,31
3352	390	14001795-1	2	2025	12843	BAL 0109	BAL	1	3	01/02/2025 20:09	01/02/2025 22:11	INTERNA;NAO PROGRAMADA;MEIO AMBIENTE;VENTO	13800	936	50389	1903,46
3353	390	14001802-1	2	2025	16587	PAR 0108	PAR	1	3	01/02/2025 20:12	02/02/2025 01:20	INTERNA;NAO PROGRAMADA;MEIO AMBIENTE;ARVORE OU VEGETACAO	13800	22	26995	113,09
3354	390	14001808-1	2	2025	12951	PAN 0111	PAN	1	3	01/02/2025 20:14	02/02/2025 00:54	INTERNA;NAO PROGRAMADA;MEIO AMBIENTE;ARVORE OU VEGETACAO	13800	55	49748	256,97
3355	390	14001839-1	2	2025	12960	PRI 0111	PRI	1	3	01/02/2025 20:23	01/02/2025 21:53	INTERNA;NAO PROGRAMADA;MEIO AMBIENTE;ARVORE OU VEGETACAO	13800	740	77015	1119,46
3356	390	14001843-1	2	2025	12967	RBO 0103	RBO	1	3	01/02/2025 20:20	01/02/2025 23:08	INTERNA;NAO PROGRAMADA;MEIO AMBIENTE;VENTO	13800	98	85454	274,13
3357	390	14001847-1	2	2025	16581	JAN 0108	JAN	1	3	01/02/2025 20:26	01/02/2025 23:21	INTERNA;NAO PROGRAMADA;MEIO AMBIENTE;VENTO	13800	220	80493	640,51
3358	390	14001875-1	2	2025	16599	GVI 0104	GVI	1	3	01/02/2025 20:01	01/02/2025 23:53	INTERNA;NAO PROGRAMADA;MEIO AMBIENTE;VENTO	13800	170	104746	656,81



3359	390	14001893-1	2	2025	12966	RPI 0111	RPI	1	3	01/02/2025 20:36	02/02/2025 02:43	INTERNA;NAO PROGRAMADA;MEIO AMBIENTE;ARVORE OU VEGETACAO	13800	2	69198	12,23
3360	390	14001898-1	2	2025	12968	RGR 0105	RGR	1	3	01/02/2025 20:38	02/02/2025 13:08	INTERNA;NAO PROGRAMADA;MEIO AMBIENTE;ARVORE OU VEGETACAO	13800	261	34933	4306,50
3361	390	14001930-1	2	2025	12934	MAT 0105	MAT	1	3	01/02/2025 20:52	01/02/2025 23:26	INTERNA;NAO PROGRAMADA;MEIO AMBIENTE;ARVORE OU VEGETACAO	13800	11	139405	28,27
3362	390	14001954-1	2	2025	12930	LEO 0103	LEO	1	3	01/02/2025 21:01	02/02/2025 03:02	INTERNA;NAO PROGRAMADA;MEIO AMBIENTE;ARVORE OU VEGETACAO	13800	96	38041	576,85
3363	390	14001957-1	2	2025	12868	CAA 0115	CAA	1	3	01/02/2025 21:01	02/02/2025 02:08	INTERNA;NAO PROGRAMADA;MEIO AMBIENTE;ARVORE OU VEGETACAO	13800	1621	58341	2829,42
3364	390	14001974-1	2	2025	12902	DIA 0106	DIA	1	3	01/02/2025 20:58	02/02/2025 04:46	INTERNA;NAO PROGRAMADA;MEIO AMBIENTE;VENTO	13800	389	62369	2187,58
3365	390	14001978-1	2	2025	16595	ALP 0105	ALP	1	3	01/02/2025 21:09	01/02/2025 23:31	INTERNA;NAO PROGRAMADA;MEIO AMBIENTE;VENTO	13800	79	39390	166,73
3366	390	14001996-1	2	2025	12907	EGU 0105	EGU	1	3	01/02/2025 21:15	02/02/2025 03:25	INTERNA;NAO PROGRAMADA;MEIO AMBIENTE;ARVORE OU VEGETACAO	13800	16	21567	98,54
3367	390	14002035-1	2	2025	16578	COT 0114	COT	1	3	01/02/2025 21:34	01/02/2025 23:12	INTERNA;NAO PROGRAMADA;MEIO AMBIENTE;ARVORE OU VEGETACAO	13800	65	45016	105,90
3368	390	14002041-1	2	2025	12960	PRI 0109	PRI	1	3	01/02/2025 21:37	01/02/2025 23:24	INTERNA;NAO PROGRAMADA;MEIO AMBIENTE;VENTO	13800	60	77015	107,15
3369	390	14002051-1	2	2025	12912	GNA 0110	GNA	1	3	01/02/2025 21:41	02/02/2025 09:02	INTERNA;NAO PROGRAMADA;MEIO AMBIENTE;VENTO	240	1	98361	11,35
3370	390	14002058-1	2	2025	12928	JUQ 0104	JUQ	1	3	01/02/2025 21:43	02/02/2025 15:16	INTERNA;NAO PROGRAMADA;MEIO AMBIENTE;DESCARGA ATMOSFERICA	13800	15	19476	263,31
3371	390	14002071-1	2	2025	15839	CTA 0108	CTA	1	3	01/02/2025 21:50	02/02/2025 09:06	INTERNA;NAO PROGRAMADA;MEIO AMBIENTE;VENTO	240	14	54039	157,71
3372	390	14002093-1	2	2025	16593	IMG 0103	IMG	1	3	01/02/2025 22:01	02/02/2025 13:40	INTERNA;NAO PROGRAMADA;MEIO AMBIENTE;ARVORE OU VEGETACAO	13800	50	107524	782,40
3373	390	14002103-1	2	2025	12971	SMA 0103	SMA	1	3	01/02/2025 13:12	02/02/2025 13:24	INTERNA;NAO PROGRAMADA;MEIO AMBIENTE;ARVORE OU VEGETACAO	240	18	100996	435,53
3374	390	14002106-1	2	2025	12895	COG 0106	COG	1	3	01/02/2025 22:07	02/02/2025 09:45	INTERNA;NAO PROGRAMADA;MEIO AMBIENTE;VENTO	240	1	57656	11,63
3375	390	14002109-1	2	2025	16599	GVI 0109	GVI	1	3	01/02/2025 22:09	02/02/2025 02:20	INTERNA;NAO PROGRAMADA;MEIO AMBIENTE;VENTO	13800	238	104746	994,64
3376	390	14002134-1	2	2025	17112	DONE 0003	DON	1	3	01/02/2025 22:22	02/02/2025 09:31	INTERNA;NAO PROGRAMADA;MEIO AMBIENTE;ARVORE OU VEGETACAO	240	6	53074	66,86
3377	390	14002136-1	2	2025	16594	VME 0112	VME	1	3	01/02/2025 22:23	02/02/2025 12:00	INTERNA;NAO PROGRAMADA;MEIO AMBIENTE;VENTO	240	1	91362	13,62
3378	390	14002142-1	2	2025	12907	EGU 0105	EGU	1	3	01/02/2025 22:24	02/02/2025 02:05	INTERNA;NAO PROGRAMADA;MEIO AMBIENTE;ARVORE OU VEGETACAO	240	68	21567	116,70
3379	390	14002147-1	2	2025	16577	CLE 0114	CLE	1	3	01/02/2025 22:28	02/02/2025 08:06	INTERNA;NAO PROGRAMADA;MEIO AMBIENTE;ARVORE OU VEGETACAO	240	1	28390	9,64
3380	390	14002150-1	2	2025	12892	COI 0104	COI	1	3	01/02/2025 22:29	02/02/2025 01:20	INTERNA;NAO PROGRAMADA;MEIO AMBIENTE;ARVORE OU VEGETACAO	13800	96	28414	273,07
3381	390	14002153-1	2	2025	16578	COT 0108	COT	1	3	01/02/2025 22:32	02/02/2025 00:17	INTERNA;NAO PROGRAMADA;MEIO AMBIENTE;VENTO	13800	1	45016	1,75
3382	390	14002160-1	2	2025	12966	RPI 0103	RPI	1	3	01/02/2025 21:33	02/02/2025 00:20	INTERNA;NAO PROGRAMADA;MEIO AMBIENTE;ARVORE OU VEGETACAO	13800	2100	69198	5824,07
3383	390	14002191-1	2	2025	12966	RPI 0102	RPI	1	3	01/02/2025 22:56	03/02/2025 14:07	INTERNA;NAO PROGRAMADA;MEIO AMBIENTE;ARVORE OU VEGETACAO	13800	34	69198	1332,21
3384	390	14002250-1	2	2025	12911	GJU 0107	GJU	1	3	01/02/2025 23:31	02/02/2025 05:47	INTERNA;NAO PROGRAMADA;MEIO AMBIENTE;VENTO	13800	377	25271	2361,28
3385	390	14002254-1	2	2025	12907	EGU 0104	EGU	1	3	01/02/2025 23:37	02/02/2025 06:16	INTERNA;NAO PROGRAMADA;MEIO AMBIENTE;ARVORE OU VEGETACAO	13800	9	21567	59,85



3386	390	14002257-1	2	2025	12845	BAR 0107	BAR	1	3	01/02/2025 23:40	02/02/2025 09:58	INTERNA;NAO PROGRAMADA;MEIO AMBIENTE;VENTO	240	2	120762	20,59
3387	390	14002270-1	2	2025	16597	BAT 0104	BAT	1	3	01/02/2025 23:50	02/02/2025 14:41	INTERNA;NAO PROGRAMADA;MEIO AMBIENTE;VENTO	13800	20	32632	297,13
3388	390	14002283-1	2	2025	12966	RPI 0111	RPI	1	3	02/02/2025 00:02	02/02/2025 01:44	INTERNA;NAO PROGRAMADA;MEIO AMBIENTE;VENTO	13800	3856	69198	5403,83
3389	390	14002286-1	2	2025	16593	VAR 0104	VAR	1	3	02/02/2025 00:04	02/02/2025 15:47	INTERNA;NAO PROGRAMADA;MEIO AMBIENTE;VENTO	13800	6	107524	94,38
3390	390	14002287-1	2	2025	15818	VFO 0108	VFO	1	3	02/02/2025 00:07	02/02/2025 17:34	INTERNA;NAO PROGRAMADA;MEIO AMBIENTE;ARVORE OU VEGETACAO	240	3	70247	52,37
3391	390	14002291-1	2	2025	12868	CAA 0106	CAA	1	3	02/02/2025 00:11	02/02/2025 13:10	INTERNA;NAO PROGRAMADA;MEIO AMBIENTE;ARVORE OU VEGETACAO	240	1	58341	12,98
3392	390	14002294-1	2	2025	12936	MEN 0107	MEN	1	3	02/02/2025 00:13	02/02/2025 19:01	INTERNA;NAO PROGRAMADA;MEIO AMBIENTE;VENTO	240	72	19769	195,62
3393	390	14002309-1	2	2025	12966	RPI 0107	RPI	1	3	02/02/2025 00:26	02/02/2025 16:52	INTERNA;NAO PROGRAMADA;MEIO AMBIENTE;ARVORE OU VEGETACAO	240	1	69198	16,44
3394	390	14002314-1	2	2025	16593	IMG 0102	IMG	1	3	02/02/2025 00:30	02/02/2025 04:39	INTERNA;NAO PROGRAMADA;MEIO AMBIENTE;ARVORE OU VEGETACAO	13800	867	107524	3589,86
3395	390	14002333-1	2	2025	16597	BAT 0104	BAT	1	3	02/02/2025 00:43	02/02/2025 13:35	INTERNA;NAO PROGRAMADA;MEIO AMBIENTE;ARVORE OU VEGETACAO	13800	8	32632	102,89
3396	390	14002337-1	2	2025	12971	SMA 0103	SMA	1	3	02/02/2025 00:45	02/02/2025 01:48	INTERNA;NAO PROGRAMADA;MEIO AMBIENTE;ARVORE OU VEGETACAO	13800	3358	100996	1500,57
3397	390	14002340-1	2	2025	16576	CPI 0106	CPI	1	3	02/02/2025 00:46	02/02/2025 05:10	INTERNA;NAO PROGRAMADA;MEIO AMBIENTE;ARVORE OU VEGETACAO	13800	3	88075	13,16
3398	390	14002343-1	2	2025	15816	ESP 0110	ESP	1	3	02/02/2025 00:48	02/02/2025 13:07	INTERNA;NAO PROGRAMADA;MEIO AMBIENTE;ARVORE OU VEGETACAO	13800	8	37745	98,49
3399	390	14002363-1	2	2025	15821	TAI 0110	TAI	1	3	02/02/2025 00:59	02/02/2025 09:31	INTERNA;NAO PROGRAMADA;MEIO AMBIENTE;ARVORE OU VEGETACAO	13800	1	97730	8,53
3400	390	14002367-1	2	2025	13000	VIT 0107	VIT	1	3	02/02/2025 01:06	02/02/2025 12:10	INTERNA;NAO PROGRAMADA;MEIO AMBIENTE;VENTO	240	1	103218	11,06
3401	390	14002374-1	2	2025	12930	LEO 0103	LEO	1	3	02/02/2025 01:13	02/02/2025 11:27	INTERNA;NAO PROGRAMADA;MEIO AMBIENTE;ARVORE OU VEGETACAO	240	1	38041	10,23
3402	390	14002380-1	2	2025	15816	ESP 0109	ESP	1	3	02/02/2025 01:18	02/02/2025 10:18	INTERNA;NAO PROGRAMADA;MEIO AMBIENTE;ARVORE OU VEGETACAO	13800	51	37745	458,69
3403	390	14002390-1	2	2025	12997	VPR 0113	VPR	1	3	02/02/2025 01:36	02/02/2025 12:27	INTERNA;NAO PROGRAMADA;MEIO AMBIENTE;ARVORE OU VEGETACAO	240	2	79679	2,91
3404	390	14002393-1	2	2025	12928	JUQ 0106	JUQ	1	3	02/02/2025 01:45	02/02/2025 08:07	INTERNA;NAO PROGRAMADA;MEIO AMBIENTE;ARVORE OU VEGETACAO	13800	39	19476	247,80
3405	390	14002404-1	2	2025	12902	DIA 0107	DIA	1	3	02/02/2025 02:05	02/02/2025 03:46	INTERNA;NAO PROGRAMADA;MEIO AMBIENTE;ARVORE OU VEGETACAO	13800	1817	62369	3057,61
3406	390	14002417-1	2	2025	15834	ITP 0115	ITP	1	3	02/02/2025 02:25	02/02/2025 13:15	INTERNA;NAO PROGRAMADA;MEIO AMBIENTE;ARVORE OU VEGETACAO	13800	1	63718	10,82
3407	390	14002419-1	2	2025	15841	BAI 0112	BAI	1	3	02/02/2025 02:27	02/02/2025 09:19	INTERNA;NAO PROGRAMADA;MEIO AMBIENTE;VENTO	240	1	66400	6,88
3408	390	14002423-1	2	2025	15834	ITP 0102	ITP	1	3	02/02/2025 02:45	02/02/2025 13:15	INTERNA;NAO PROGRAMADA;MEIO AMBIENTE;ARVORE OU VEGETACAO	13800	52	63718	125,19
3409	390	14002453-1	2	2025	12823	AGU 0104	AGU	1	3	02/02/2025 03:44	02/02/2025 06:39	INTERNA;NAO PROGRAMADA;MEIO AMBIENTE;ARVORE OU VEGETACAO	13800	1	39065	2,91
3410	390	14002456-1	2	2025	15834	ITP 0109	ITP	1	3	02/02/2025 03:50	02/02/2025 12:30	INTERNA;NAO PROGRAMADA;MEIO AMBIENTE;ARVORE OU VEGETACAO	13800	109	63718	944,12
3411	390	14002457-1	2	2025	12966	RPI 0111	RPI	1	3	02/02/2025 03:52	02/02/2025 12:20	INTERNA;NAO PROGRAMADA;MEIO AMBIENTE;VENTO	13800	32	69198	270,95
3412	390	14002476-1	2	2025	12830	AME 0108	AME	1	3	02/02/2025 04:48	02/02/2025 13:35	INTERNA;NAO PROGRAMADA;MEIO AMBIENTE;VENTO	240	2	63376	17,55



3413	390	14002477-1	2	2025	15822	TSE 0115	TSE	1	3	02/02/2025 04:51	02/02/2025 12:37	INTERNA;NAO PROGRAMADA;MEIO AMBIENTE;ARVORE OU VEGETACAO	13800	219	125571	1699,08
3414	390	14002490-1	2	2025	16571	ALV 0103	ALV	1	3	01/02/2025 17:50	02/02/2025 08:20	INTERNA;NAO PROGRAMADA;MEIO AMBIENTE;ARVORE OU VEGETACAO	13800	12	76516	173,93
3415	390	14002491-1	2	2025	16597	BAT 0104	BAT	1	3	02/02/2025 05:32	02/02/2025 15:35	INTERNA;NAO PROGRAMADA;MEIO AMBIENTE;ARVORE OU VEGETACAO	13800	7	32632	70,27
3416	390	14002493-1	2	2025	16595	ALP 0104	ALP	1	3	02/02/2025 05:38	02/02/2025 11:21	INTERNA;NAO PROGRAMADA;MEIO AMBIENTE;ARVORE OU VEGETACAO	13800	23	39390	37,34
3417	390	14002497-1	2	2025	16586	MON 0114	MON	1	3	02/02/2025 05:47	02/02/2025 13:52	INTERNA;NAO PROGRAMADA;MEIO AMBIENTE;ARVORE OU VEGETACAO	13800	80	39342	647,69
3418	390	14002505-1	2	2025	12892	COI 0107	COI	1	3	02/02/2025 05:55	02/02/2025 20:57	INTERNA;NAO PROGRAMADA;MEIO AMBIENTE;ARVORE OU VEGETACAO	13800	41	28414	616,50
3419	390	14002522-1	2	2025	12971	SMA 0104	SMA	1	3	01/02/2025 22:07	02/02/2025 11:50	INTERNA;NAO PROGRAMADA;MEIO AMBIENTE;ARVORE OU VEGETACAO	13800	13	100996	178,35
3420	390	14002527-1	2	2025	13000	VIT 0115	VIT	1	3	02/02/2025 06:19	02/02/2025 11:52	INTERNA;NAO PROGRAMADA;MEIO AMBIENTE;VENTO	240	2	103218	11,08
3421	390	14002534-1	2	2025	16591	TUC 0104	TUC	1	3	02/02/2025 06:30	02/02/2025 11:47	INTERNA;NAO PROGRAMADA;MEIO AMBIENTE;VENTO	240	1	51587	5,28
3422	390	14002547-1	2	2025	12967	RBO 0103	RBO	1	3	02/02/2025 06:11	02/02/2025 09:16	INTERNA;NAO PROGRAMADA;MEIO AMBIENTE;ARVORE OU VEGETACAO	13800	98	85454	301,40
3423	390	14002563-1	2	2025	15816	ESP 0102	ESP	1	3	02/02/2025 06:50	02/02/2025 09:18	INTERNA;NAO PROGRAMADA;MEIO AMBIENTE;VENTO	13800	72	37745	178,00
3424	390	14002581-1	2	2025	12862	BUT 0102	BUT	1	3	02/02/2025 07:03	02/02/2025 13:09	INTERNA;NAO PROGRAMADA;MEIO AMBIENTE;ARVORE OU VEGETACAO	13800	15	30267	91,33
3425	390	14002589-1	2	2025	12882	CTL 0106	CTL	1	3	02/02/2025 07:07	02/02/2025 12:20	INTERNA;NAO PROGRAMADA;MEIO AMBIENTE;VENTO	240	4	64150	20,87
3426	390	14002592-1	2	2025	12928	JUQ 0103	JUQ	1	3	02/02/2025 07:10	02/02/2025 14:10	INTERNA;NAO PROGRAMADA;MEIO AMBIENTE;ARVORE OU VEGETACAO	13800	51	19476	356,66
3427	390	14002601-1	2	2025	12907	EGU 0105	EGU	1	3	02/02/2025 07:15	03/02/2025 12:25	INTERNA;NAO PROGRAMADA;MEIO AMBIENTE;VENTO	240	1	21567	29,17
3428	390	14002615-1	2	2025	12952	PRE 0111	PRE	1	3	02/02/2025 07:21	02/02/2025 12:35	INTERNA;NAO PROGRAMADA;MEIO AMBIENTE;ARVORE OU VEGETACAO	13800	13	39555	67,95
3429	390	14002626-1	2	2025	16599	GVI 0103	GVI	1	3	02/02/2025 07:26	02/02/2025 08:40	INTERNA;NAO PROGRAMADA;MEIO AMBIENTE;ARVORE OU VEGETACAO	13800	99	104746	118,39
3430	390	14002641-1	2	2025	16571	ALV 0103	ALV	1	3	02/02/2025 07:28	03/02/2025 13:04	INTERNA;NAO PROGRAMADA;MEIO AMBIENTE;ARVORE OU VEGETACAO	240	1	76516	1,02
3431	390	14002646-1	2	2025	12991	VEM 0102	VEM	1	3	02/02/2025 06:21	02/02/2025 21:25	INTERNA;NAO PROGRAMADA;MEIO AMBIENTE;VENTO	13800	373	77231	5150,87
3432	390	14002651-1	2	2025	15834	ITP 0109	ITP	1	3	02/02/2025 07:37	02/02/2025 09:02	INTERNA;NAO PROGRAMADA;MEIO AMBIENTE;VENTO	13800	514	63718	734,02
3433	390	14002653-1	2	2025	12976	SIL 0106	SIL	1	3	02/02/2025 07:39	02/02/2025 12:17	INTERNA;NAO PROGRAMADA;MEIO AMBIENTE;VENTO	240	1	51260	4,63
3434	390	14002655-1	2	2025	12971	SMA 0104	SMA	1	3	02/02/2025 07:40	02/02/2025 11:02	INTERNA;NAO PROGRAMADA;MEIO AMBIENTE;VENTO	13800	31	100996	104,37
3435	390	14002665-1	2	2025	16583	MAU 0113	MAU	1	3	02/02/2025 07:43	02/02/2025 11:58	INTERNA;NAO PROGRAMADA;MEIO AMBIENTE;VENTO	240	1	90211	1,94
3436	390	14002678-1	2	2025	12862	BUT 0102	BUT	1	3	02/02/2025 07:48	02/02/2025 10:05	INTERNA;NAO PROGRAMADA;MEIO AMBIENTE;ARVORE OU VEGETACAO	13800	126	30267	286,51
3437	390	14002679-1	2	2025	12892	COI 0103	COI	1	3	02/02/2025 07:48	03/02/2025 06:16	INTERNA;NAO PROGRAMADA;MEIO AMBIENTE;ARVORE OU VEGETACAO	240	1	28414	22,45
3438	390	14002699-1	2	2025	13000	VIT 0112	VIT	1	3	02/02/2025 07:57	02/02/2025 11:19	INTERNA;NAO PROGRAMADA;MEIO AMBIENTE;VENTO	240	1	103218	0,65
3439	390	14002725-1	2	2025	12966	RPI 0103	RPI	1	3	02/02/2025 08:05	02/02/2025 21:29	INTERNA;NAO PROGRAMADA;MEIO AMBIENTE;VENTO	13800	90	69198	368,13



3440	390	14002732-1	2	2025	15835	ITA 0104	ITA	1	3	02/02/2025 08:07	02/02/2025 11:45	INTERNA;NAO PROGRAMADA;MEIO AMBIENTE;ARVORE OU VEGETACAO	13800	70	22253	253,94
3441	390	14002763-1	2	2025	16578	COT 0111	COT	1	3	02/02/2025 08:16	02/02/2025 12:39	INTERNA;NAO PROGRAMADA;MEIO AMBIENTE;VENTO	240	1	45016	4,38
3442	390	14002766-1	2	2025	15834	ITP 0111	ITP	1	3	02/02/2025 08:18	02/02/2025 13:05	INTERNA;NAO PROGRAMADA;MEIO AMBIENTE;ARVORE OU VEGETACAO	13800	23	63718	109,91
3443	390	14002776-1	2	2025	15827	MAZ 0109	MAZ	1	3	02/02/2025 08:22	02/02/2025 14:18	INTERNA;NAO PROGRAMADA;MEIO AMBIENTE;VENTO	240	2	154160	11,88
3444	390	14002791-1	2	2025	15830	MAD 0103	MAD	1	3	02/02/2025 08:28	02/02/2025 10:50	INTERNA;NAO PROGRAMADA;MEIO AMBIENTE;VENTO	240	1	103105	0,07
3445	390	14002805-1	2	2025	16593	IMG 0103	IMG	1	3	02/02/2025 08:34	02/02/2025 12:34	INTERNA;NAO PROGRAMADA;MEIO AMBIENTE;ARVORE OU VEGETACAO	13800	22	107524	87,76
3446	390	14002808-1	2	2025	12823	SOC 0102	SOC	1	3	02/02/2025 08:35	02/02/2025 11:44	INTERNA;NAO PROGRAMADA;MEIO AMBIENTE;VENTO	240	1	39065	3,14
3447	390	14002809-1	2	2025	16598	CAC 2304	CAC	1	3	02/02/2025 08:36	02/02/2025 11:22	INTERNA;NAO PROGRAMADA;MEIO AMBIENTE;VENTO	240	1	28220	2,76
3448	390	14002843-1	2	2025	16597	BAT 0104	BAT	1	3	02/02/2025 08:46	02/02/2025 19:17	INTERNA;NAO PROGRAMADA;MEIO AMBIENTE;ARVORE OU VEGETACAO	240	1	32632	10,51
3449	390	14002854-1	2	2025	15826	MSA 0103	MSA	1	3	02/02/2025 08:32	02/02/2025 12:18	INTERNA;NAO PROGRAMADA;MEIO AMBIENTE;ARVORE OU VEGETACAO	13800	98	91992	372,00
3450	390	14002856-1	2	2025	12892	COI 0107	COI	1	3	01/02/2025 19:43	03/02/2025 13:30	INTERNA;NAO PROGRAMADA;MEIO AMBIENTE;ARVORE OU VEGETACAO	13800	7	28414	292,40
3451	390	14002872-1	2	2025	15817	ERM 0103	ERM	1	3	02/02/2025 08:53	02/02/2025 10:46	INTERNA;NAO PROGRAMADA;MEIO AMBIENTE;VENTO	240	2	92089	3,74
3452	390	14002875-1	2	2025	16580	IVI 0110	IVI	1	3	02/02/2025 08:54	02/02/2025 15:23	INTERNA;NAO PROGRAMADA;MEIO AMBIENTE;ARVORE OU VEGETACAO	13800	8	72714	25,24
3453	390	14002877-1	2	2025	12983	TIR 0110	TIR	1	3	02/02/2025 08:54	02/02/2025 10:38	INTERNA;NAO PROGRAMADA;MEIO AMBIENTE;VENTO	240	1	124898	1,73
3454	390	14002878-1	2	2025	12928	JUQ 0103	JUQ	1	3	02/02/2025 08:54	03/02/2025 09:14	INTERNA;NAO PROGRAMADA;MEIO AMBIENTE;ARVORE OU VEGETACAO	13800	94	19476	2286,52
3455	390	14002893-1	2	2025	15822	TSE 0112	TSE	1	3	02/02/2025 09:00	02/02/2025 15:04	INTERNA;NAO PROGRAMADA;MEIO AMBIENTE;ARVORE OU VEGETACAO	240	1	125571	6,07
3456	390	14002897-1	2	2025	12971	SMA 0104	SMA	1	3	02/02/2025 09:01	02/02/2025 11:32	INTERNA;NAO PROGRAMADA;MEIO AMBIENTE;ARVORE OU VEGETACAO	240	2	100996	5,04
3457	390	14002905-1	2	2025	12857	BSI 0106	BSI	1	3	02/02/2025 09:03	02/02/2025 10:50	INTERNA;NAO PROGRAMADA;MEIO AMBIENTE;VENTO	240	1	88635	1,79
3458	390	14002907-1	2	2025	12926	JCI 0104	JCI	1	3	02/02/2025 09:04	02/02/2025 11:39	INTERNA;NAO PROGRAMADA;MEIO AMBIENTE;VENTO	240	5	41716	12,91
3459	390	14002911-1	2	2025	12966	RPI 0111	RPI	1	3	02/02/2025 07:51	03/02/2025 01:17	INTERNA;NAO PROGRAMADA;MEIO AMBIENTE;ARVORE OU VEGETACAO	13800	11	69198	191,75
3460	390	14002918-1	2	2025	12973	SND 0113	SND	1	3	02/02/2025 09:08	02/02/2025 10:24	INTERNA;NAO PROGRAMADA;MEIO AMBIENTE;VENTO	240	1	52395	1,26
3461	390	14002951-1	2	2025	15841	BAI 0110	BAI	1	3	02/02/2025 09:20	02/02/2025 10:48	INTERNA;NAO PROGRAMADA;MEIO AMBIENTE;ARVORE OU VEGETACAO	240	1	66400	1,48
3462	390	14002960-1	2	2025	12926	JCI 0102	JCI	1	3	02/02/2025 09:21	02/02/2025 16:11	INTERNA;NAO PROGRAMADA;MEIO AMBIENTE;ARVORE OU VEGETACAO	240	1	41716	6,83
3463	390	14002967-1	2	2025	12966	RPI 0111	RPI	1	3	02/02/2025 07:22	03/02/2025 00:14	INTERNA;NAO PROGRAMADA;MEIO AMBIENTE;ARVORE OU VEGETACAO	13800	15	69198	252,95
3464	390	14002969-1	2	2025	12954	PSD 0103	PSD	1	3	02/02/2025 09:23	02/02/2025 11:26	INTERNA;NAO PROGRAMADA;MEIO AMBIENTE;VENTO	240	4	71064	8,14
3465	390	14002973-1	2	2025	16599	GVI 0103	GVI	1	3	02/02/2025 09:25	02/02/2025 11:45	INTERNA;NAO PROGRAMADA;MEIO AMBIENTE;VENTO	13800	317	104746	741,60
3466	390	14002975-1	2	2025	15817	ERM 0111	ERM	1	3	02/02/2025 09:25	02/02/2025 11:09	INTERNA;NAO PROGRAMADA;MEIO AMBIENTE;VENTO	240	3	92089	5,19



3467	390	14002980-1	2	2025	16580	IVI 0105	IVI	1	3	02/02/2025 09:26	02/02/2025 14:40	INTERNA;NAO PROGRAMADA;MEIO AMBIENTE;ARVORE OU VEGETACAO	13800	64	72714	146,13
3468	390	14002985-1	2	2025	16578	COT 0114	COT	1	3	02/02/2025 09:29	02/02/2025 13:07	INTERNA;NAO PROGRAMADA;MEIO AMBIENTE;ARVORE OU VEGETACAO	13800	66	45016	240,42
3469	390	14002991-1	2	2025	12838	AUT 0109	AUT	1	3	02/02/2025 09:29	02/02/2025 19:41	INTERNA;NAO PROGRAMADA;MEIO AMBIENTE;ARVORE OU VEGETACAO	13800	117	71034	1192,04
3470	390	14002997-1	2	2025	15826	MSA 0110	MSA	1	3	02/02/2025 09:30	02/02/2025 18:04	INTERNA;NAO PROGRAMADA;MEIO AMBIENTE;VENTO	240	2	91992	17,12
3471	390	14003004-1	2	2025	12838	AUT 0105	AUT	1	3	02/02/2025 09:32	02/02/2025 10:51	INTERNA;NAO PROGRAMADA;MEIO AMBIENTE;ARVORE OU VEGETACAO	240	1	71034	1,32
3472	390	14003007-1	2	2025	13000	VIT 0112	VIT	1	3	02/02/2025 09:02	02/02/2025 17:57	INTERNA;NAO PROGRAMADA;MEIO AMBIENTE;ARVORE OU VEGETACAO	13800	87	103218	775,80
3473	390	14003014-1	2	2025	16591	TUC 0102	TUC	1	3	02/02/2025 09:35	02/02/2025 12:12	INTERNA;NAO PROGRAMADA;MEIO AMBIENTE;VENTO	240	6	51587	15,68
3474	390	14003018-1	2	2025	12835	ANC 0109	ANC	1	3	02/02/2025 09:36	02/02/2025 18:18	INTERNA;NAO PROGRAMADA;MEIO AMBIENTE;ARVORE OU VEGETACAO	13800	3	50189	26,07
3475	390	14003045-1	2	2025	16595	ALP 0109	ALP	1	3	02/02/2025 09:44	02/02/2025 10:05	INTERNA;NAO PROGRAMADA;MEIO AMBIENTE;VENTO	13800	21	39390	7,16
3476	390	14003048-1	2	2025	12983	TIR 0110	TIR	1	3	02/02/2025 09:46	02/02/2025 11:35	INTERNA;NAO PROGRAMADA;MEIO AMBIENTE;VENTO	240	2	124898	3,63
3477	390	14003059-1	2	2025	16599	GVI 0108	GVI	1	3	02/02/2025 09:50	02/02/2025 11:03	INTERNA;NAO PROGRAMADA;MEIO AMBIENTE;ARVORE OU VEGETACAO	13800	3	104746	3,61
3478	390	14003061-1	2	2025	16572	BRU 0103	BRU	1	3	02/02/2025 09:51	02/02/2025 18:55	INTERNA;NAO PROGRAMADA;MEIO AMBIENTE;VENTO	13800	119	55688	1080,55
3479	390	14003072-1	2	2025	16601	PLA 0102	PLA	1	3	02/02/2025 09:53	02/02/2025 12:35	INTERNA;NAO PROGRAMADA;MEIO AMBIENTE;VENTO	240	2	20898	5,39
3480	390	14003089-1	2	2025	12922	ITR 0104	ITR	1	3	02/02/2025 09:57	02/02/2025 10:38	INTERNA;NAO PROGRAMADA;MEIO AMBIENTE;VENTO	240	1	101407	0,68
3481	390	14003091-1	2	2025	15833	ITN 0103	ITN	1	3	02/02/2025 09:57	02/02/2025 14:20	INTERNA;NAO PROGRAMADA;MEIO AMBIENTE;ARVORE OU VEGETACAO	240	3	100608	13,15
3482	390	14003093-1	2	2025	12874	CAP 0108	CAP	1	3	02/02/2025 09:58	02/02/2025 12:06	INTERNA;NAO PROGRAMADA;MEIO AMBIENTE;VENTO	240	1	45689	2,14
3483	390	14003095-1	2	2025	15830	MAD 0112	MAD	1	3	02/02/2025 09:58	02/02/2025 15:12	INTERNA;NAO PROGRAMADA;MEIO AMBIENTE;VENTO	240	1	103105	4,07
3484	390	14003097-1	2	2025	12907	EGU 0105	EGU	1	3	02/02/2025 09:58	04/02/2025 20:15	INTERNA;NAO PROGRAMADA;MEIO AMBIENTE;ARVORE OU VEGETACAO	240	8	21567	125,64
3485	390	14003101-1	2	2025	12892	COI 0105	COI	1	3	02/02/2025 09:37	03/02/2025 13:46	INTERNA;NAO PROGRAMADA;MEIO AMBIENTE;ARVORE OU VEGETACAO	13800	11	28414	309,79
3486	390	14003115-1	2	2025	12887	CLA 0102	CLA	1	3	02/02/2025 10:02	02/02/2025 23:15	INTERNA;NAO PROGRAMADA;MEIO AMBIENTE;VENTO	240	1	56843	13,20
3487	390	14003116-1	2	2025	15842	BAV 0103	BAV	1	3	02/02/2025 10:03	02/02/2025 15:20	INTERNA;NAO PROGRAMADA;MEIO AMBIENTE;ARVORE OU VEGETACAO	240	1	69232	5,28
3488	390	14003125-1	2	2025	16595	ALP 0104	ALP	1	3	02/02/2025 10:03	02/02/2025 12:32	INTERNA;NAO PROGRAMADA;MEIO AMBIENTE;VENTO	240	1	39390	2,47
3489	390	14003177-1	2	2025	15817	ERM 0111	ERM	1	3	02/02/2025 10:04	02/02/2025 11:09	INTERNA;NAO PROGRAMADA;MEIO AMBIENTE;VENTO	240	1	92089	1,08
3490	390	14003243-1	2	2025	12952	PRE 0107	PRE	1	3	02/02/2025 10:06	02/02/2025 13:29	INTERNA;NAO PROGRAMADA;MEIO AMBIENTE;ARVORE OU VEGETACAO	13800	6	39555	20,33
3491	390	14003262-1	2	2025	12983	TIR 0106	TIR	1	3	02/02/2025 10:12	02/02/2025 11:35	INTERNA;NAO PROGRAMADA;MEIO AMBIENTE;VENTO	240	1	124898	1,39
3492	390	14003263-1	2	2025	12823	SOC 0104	SOC	1	3	02/02/2025 10:12	02/02/2025 21:58	INTERNA;NAO PROGRAMADA;MEIO AMBIENTE;VENTO	240	2	39065	0,92
3493	390	14003270-1	2	2025	12928	JUQ 0102	JUQ	1	3	02/02/2025 10:15	02/02/2025 20:55	INTERNA;NAO PROGRAMADA;MEIO AMBIENTE;ARVORE OU VEGETACAO	240	1	19476	10,68



3494	390	14003276-1	2	2025	12928	SLOU 0102	SLO	1	3	02/02/2025 10:18	02/02/2025 14:18	INTERNA;NAO PROGRAMADA;MEIO AMBIENTE;ARVORE OU VEGETACAO	13800	11	19476	44,00
3495	390	14003283-1	2	2025	16594	VME 0106	VME	1	3	02/02/2025 10:19	02/02/2025 13:45	INTERNA;NAO PROGRAMADA;MEIO AMBIENTE;VENTO	240	2	91362	4,15
3496	390	14003286-1	2	2025	12983	TIR 0109	TIR	1	3	02/02/2025 10:19	02/02/2025 12:03	INTERNA;NAO PROGRAMADA;MEIO AMBIENTE;VENTO	240	1	124898	1,72
3497	390	14003293-1	2	2025	12947	NAC 0113	NAC	1	3	02/02/2025 10:22	02/02/2025 14:35	INTERNA;NAO PROGRAMADA;MEIO AMBIENTE;ARVORE OU VEGETACAO	240	2	112320	8,38
3498	390	14003296-1	2	2025	12874	CAP 0109	CAP	1	3	02/02/2025 10:22	02/02/2025 12:47	INTERNA;NAO PROGRAMADA;MEIO AMBIENTE;VENTO	240	4	45689	2,53
3499	390	14003301-1	2	2025	12880	CVE 0102	CVE	1	3	02/02/2025 10:24	02/02/2025 15:14	INTERNA;NAO PROGRAMADA;MEIO AMBIENTE;VENTO	240	1	37282	4,83
3500	390	14003309-1	2	2025	12853	BAL 0106	BAL	1	3	02/02/2025 10:27	02/02/2025 13:21	INTERNA;NAO PROGRAMADA;MEIO AMBIENTE;VENTO	240	1	71386	2,90
3501	390	14003311-1	2	2025	12845	BAR 0106	BAR	1	3	02/02/2025 10:27	02/02/2025 16:17	INTERNA;NAO PROGRAMADA;MEIO AMBIENTE;VENTO	13800	78	120762	455,11
3502	390	14003314-1	2	2025	15827	MAZ 0109	MAZ	1	3	02/02/2025 10:28	03/02/2025 11:04	INTERNA;NAO PROGRAMADA;MEIO AMBIENTE;ARVORE OU VEGETACAO	240	1	154160	24,61
3503	390	14003317-1	2	2025	16580	IVI 0109	IVI	1	3	02/02/2025 10:29	02/02/2025 13:59	INTERNA;NAO PROGRAMADA;MEIO AMBIENTE;VENTO	240	2	72714	7,01
3504	390	14003319-1	2	2025	12964	REM 0107	REM	1	3	02/02/2025 10:29	02/02/2025 12:14	INTERNA;NAO PROGRAMADA;MEIO AMBIENTE;VENTO	13800	208	52354	365,50
3505	390	14003348-1	2	2025	15829	MPA 0107	MPA	1	3	02/02/2025 10:38	02/02/2025 11:34	INTERNA;NAO PROGRAMADA;MEIO AMBIENTE;VENTO	240	2	79646	1,87
3506	390	14003364-1	2	2025	12900	CUP 0112	CUP	1	3	02/02/2025 10:42	02/02/2025 13:15	INTERNA;NAO PROGRAMADA;MEIO AMBIENTE;VENTO	240	2	109048	5,09
3507	390	14003369-1	2	2025	12928	JUQ 0102	JUQ	1	3	02/02/2025 10:42	02/02/2025 15:02	INTERNA;NAO PROGRAMADA;MEIO AMBIENTE;DESCARGA ATMOSFERICA	13800	3	19476	12,96
3508	390	14003400-1	2	2025	12928	JUQ 0107	JUQ	1	3	02/02/2025 10:48	02/02/2025 13:03	INTERNA;NAO PROGRAMADA;MEIO AMBIENTE;ARVORE OU VEGETACAO	13800	47	19476	105,63
3509	390	14003402-1	2	2025	12948	NMU 0105	NMU	1	3	02/02/2025 10:49	02/02/2025 13:44	INTERNA;NAO PROGRAMADA;MEIO AMBIENTE;VENTO	240	1	15167	0,95
3510	390	14003419-1	2	2025	15839	CTA 0107	CTA	1	3	02/02/2025 10:50	02/02/2025 22:42	INTERNA;NAO PROGRAMADA;MEIO AMBIENTE;VENTO	13800	254	54039	3013,15
3511	390	14003427-1	2	2025	15833	ITN 0107	ITN	1	3	02/02/2025 10:51	02/02/2025 12:49	INTERNA;NAO PROGRAMADA;MEIO AMBIENTE;VENTO	240	1	100608	1,96
3512	390	14003458-1	2	2025	12868	CAA 0110	CAA	1	3	02/02/2025 11:01	02/02/2025 13:06	INTERNA;NAO PROGRAMADA;MEIO AMBIENTE;VENTO	240	2	58341	4,18
3513	390	14003461-1	2	2025	12952	PRE 0102	PRE	1	3	02/02/2025 11:01	02/02/2025 14:14	INTERNA;NAO PROGRAMADA;MEIO AMBIENTE;VENTO	13800	138	39555	441,68
3514	390	14003469-1	2	2025	15813	JKU 0103	JKU	1	3	02/02/2025 11:05	02/02/2025 13:25	INTERNA;NAO PROGRAMADA;MEIO AMBIENTE;ARVORE OU VEGETACAO	13800	27	26571	62,99
3515	390	14003470-1	2	2025	16595	ALP 0104	ALP	1	3	02/02/2025 11:05	02/02/2025 18:47	INTERNA;NAO PROGRAMADA;MEIO AMBIENTE;VENTO	240	1	39390	7,71
3516	390	14003473-1	2	2025	16593	VAR 0104	VAR	1	3	02/02/2025 11:05	02/02/2025 14:35	INTERNA;NAO PROGRAMADA;MEIO AMBIENTE;ARVORE OU VEGETACAO	13800	1856	107524	1467,54
3517	390	14003478-1	2	2025	15817	ERM 0105	ERM	1	3	02/02/2025 11:06	02/02/2025 13:27	INTERNA;NAO PROGRAMADA;MEIO AMBIENTE;VENTO	240	1	92089	2,34
3518	390	14003484-1	2	2025	16597	BAT 0104	BAT	1	3	02/02/2025 11:08	02/02/2025 15:40	INTERNA;NAO PROGRAMADA;MEIO AMBIENTE;VENTO	240	3	32632	13,60
3519	390	14003494-1	2	2025	15817	ERM 0108	ERM	1	3	02/02/2025 11:11	02/02/2025 18:24	INTERNA;NAO PROGRAMADA;MEIO AMBIENTE;VENTO	13800	112	92089	807,55
3520	390	14003502-1	2	2025	12952	PRE 0108	PRE	1	3	02/02/2025 11:12	03/02/2025 10:18	INTERNA;NAO PROGRAMADA;MEIO AMBIENTE;ARVORE OU VEGETACAO	13800	11	39555	254,19
3521	390	14003509-1	2	2025	15827	MAZ 0106	MAZ	1	3	02/02/2025 11:14	03/02/2025 23:15	INTERNA;NAO PROGRAMADA;MEIO AMBIENTE;ARVORE OU VEGETACAO	240	1	154160	36,01



3522	390	14003513-1	2	2025	12983	TIR 0110	TIR	1	3	02/02/2025 11:15	02/02/2025 19:10	INTERNA;NAO PROGRAMADA;MEIO AMBIENTE;VENTO	240	137	124898	420,32
3523	390	14003537-1	2	2025	16593	VAR 0114	VAR	1	3	02/02/2025 11:21	03/02/2025 12:44	INTERNA;NAO PROGRAMADA;MEIO AMBIENTE;VENTO	240	1	107524	25,38
3524	390	14003545-1	2	2025	12928	JUQ 0105	JUQ	1	3	02/02/2025 11:25	02/02/2025 16:38	INTERNA;NAO PROGRAMADA;MEIO AMBIENTE;ARVORE OU VEGETACAO	240	1	19476	5,22
3525	390	14003605-1	2	2025	16577	CLE 0113	CLE	1	3	02/02/2025 11:39	02/02/2025 12:30	INTERNA;NAO PROGRAMADA;MEIO AMBIENTE;ARVORE OU VEGETACAO	240	1	28390	0,84
3526	390	14003617-1	2	2025	16583	MAU 0107	MAU	1	3	02/02/2025 11:44	03/02/2025 12:00	INTERNA;NAO PROGRAMADA;MEIO AMBIENTE;VENTO	240	2	90211	48,53
3527	390	14003623-1	2	2025	12928	JUQ 0103	JUQ	1	3	02/02/2025 11:46	02/02/2025 15:45	INTERNA;NAO PROGRAMADA;MEIO AMBIENTE;ARVORE OU VEGETACAO	13800	2	19476	7,95
3528	390	14003624-1	2	2025	12843	BAL 0108	BAL	1	3	02/02/2025 11:46	02/02/2025 19:18	INTERNA;NAO PROGRAMADA;MEIO AMBIENTE;ARVORE OU VEGETACAO	13800	93	50389	653,63
3529	390	14003629-1	2	2025	12983	TIR 0108	TIR	1	3	02/02/2025 11:47	02/02/2025 15:14	INTERNA;NAO PROGRAMADA;MEIO AMBIENTE;VENTO	240	4	124898	13,79
3530	390	14003630-1	2	2025	15817	ERM 0104	ERM	1	3	02/02/2025 11:48	02/02/2025 12:43	INTERNA;NAO PROGRAMADA;MEIO AMBIENTE;VENTO	240	1	92089	0,92
3531	390	14003634-1	2	2025	12976	SIL 0107	SIL	1	3	02/02/2025 11:49	02/02/2025 23:08	INTERNA;NAO PROGRAMADA;MEIO AMBIENTE;VENTO	240	1	51260	11,32
3532	390	14003635-1	2	2025	12845	BAR 0107	BAR	1	3	02/02/2025 11:28	02/02/2025 17:50	INTERNA;NAO PROGRAMADA;MEIO AMBIENTE;VENTO	13800	701	120762	1865,58
3533	390	14003657-1	2	2025	12907	EGU 0105	EGU	1	3	02/02/2025 11:55	02/02/2025 19:26	INTERNA;NAO PROGRAMADA;MEIO AMBIENTE;ARVORE OU VEGETACAO	13800	3	21567	22,52
3534	390	14003674-1	2	2025	12958	PNH 0104	PNH	1	3	02/02/2025 12:00	02/02/2025 14:53	INTERNA;NAO PROGRAMADA;MEIO AMBIENTE;ARVORE OU VEGETACAO	13800	34	28380	97,80
3535	390	14003687-1	2	2025	12928	JUQ 0103	JUQ	1	3	02/02/2025 11:41	02/02/2025 12:30	INTERNA;NAO PROGRAMADA;MEIO AMBIENTE;ARVORE OU VEGETACAO	13800	350	19476	298,68
3536	390	14003694-1	2	2025	12900	CUP 0108	CUP	1	3	02/02/2025 11:53	02/02/2025 16:45	INTERNA;NAO PROGRAMADA;MEIO AMBIENTE;VENTO	13800	41	109048	199,70
3537	390	14003695-1	2	2025	15827	MAZ 0103	MAZ	1	3	02/02/2025 12:04	02/02/2025 14:52	INTERNA;NAO PROGRAMADA;MEIO AMBIENTE;ARVORE OU VEGETACAO	13800	966	154160	2696,75
3538	390	14003720-1	2	2025	16597	BAT 0102	BAT	1	3	02/02/2025 12:10	02/02/2025 15:58	INTERNA;NAO PROGRAMADA;MEIO AMBIENTE;VENTO	240	1	32632	3,81
3539	390	14003761-1	2	2025	12922	ITR 0113	ITR	1	3	02/02/2025 12:22	02/02/2025 16:31	INTERNA;NAO PROGRAMADA;MEIO AMBIENTE;ARVORE OU VEGETACAO	240	13	101407	53,90
3540	390	14003768-1	2	2025	12958	PNH 0113	PNH	1	3	02/02/2025 12:23	02/02/2025 17:45	INTERNA;NAO PROGRAMADA;MEIO AMBIENTE;ARVORE OU VEGETACAO	240	1	28380	5,36
3541	390	14003807-1	2	2025	12907	EGU 0105	EGU	1	3	02/02/2025 12:35	04/02/2025 12:32	INTERNA;NAO PROGRAMADA;MEIO AMBIENTE;ARVORE OU VEGETACAO	240	1	21567	47,96
3542	390	14003817-1	2	2025	15826	MSA 0102	MSA	1	3	02/02/2025 12:38	02/02/2025 15:55	INTERNA;NAO PROGRAMADA;MEIO AMBIENTE;VENTO	240	1	91992	3,27
3543	390	14003823-1	2	2025	12983	TIR 0107	TIR	1	3	02/02/2025 12:40	02/02/2025 14:18	INTERNA;NAO PROGRAMADA;MEIO AMBIENTE;VENTO	240	151	124898	246,84
3544	390	14003830-1	2	2025	12928	JUQ 0107	JUQ	1	3	02/02/2025 12:42	05/02/2025 00:55	INTERNA;NAO PROGRAMADA;MEIO AMBIENTE;ARVORE OU VEGETACAO	240	3	19476	180,64
3545	390	14003834-1	2	2025	12830	AME 0105	AME	1	3	02/02/2025 12:44	02/02/2025 15:32	INTERNA;NAO PROGRAMADA;MEIO AMBIENTE;VENTO	240	2	63376	0,71
3546	390	14003837-1	2	2025	12911	GJU 0114	GJU	1	3	02/02/2025 12:45	02/02/2025 19:15	INTERNA;NAO PROGRAMADA;MEIO AMBIENTE;ARVORE OU VEGETACAO	13800	512	25271	3324,16
3547	390	14003840-1	2	2025	15834	ITP 0104	ITP	1	3	02/02/2025 12:47	02/02/2025 16:21	INTERNA;NAO PROGRAMADA;MEIO AMBIENTE;VENTO	240	2	63718	7,13
3548	390	14003845-1	2	2025	12934	MAT 0107	MAT	1	3	02/02/2025 12:48	02/02/2025 16:01	INTERNA;NAO PROGRAMADA;MEIO AMBIENTE;VENTO	240	2	139405	6,41



3549	390	14003848-1	2	2025	15832	LIM 0103	LIM	1	3	02/02/2025 12:49	02/02/2025 20:34	INTERNA;NAO PROGRAMADA;MEIO AMBIENTE;ARVORE OU VEGETACAO	240	2	60203	15,50
3550	390	14003857-1	2	2025	16578	COT 0104	COT	1	3	02/02/2025 12:51	02/02/2025 15:27	INTERNA;NAO PROGRAMADA;MEIO AMBIENTE;ARVORE OU VEGETACAO	240	1	45016	2,60
3551	390	14003860-1	2	2025	16581	JAN 0109	JAN	1	3	02/02/2025 12:49	02/02/2025 15:32	INTERNA;NAO PROGRAMADA;MEIO AMBIENTE;VENTO	240	1	80493	2,72
3552	390	14003891-1	2	2025	16591	TUC 0106	TUC	1	3	02/02/2025 13:00	02/02/2025 18:01	INTERNA;NAO PROGRAMADA;MEIO AMBIENTE;ARVORE OU VEGETACAO	240	31	51587	155,85
3553	390	14003905-1	2	2025	12853	BAL 0107	BAL	1	3	02/02/2025 13:03	02/02/2025 20:19	INTERNA;NAO PROGRAMADA;MEIO AMBIENTE;ARVORE OU VEGETACAO	240	1	71386	7,27
3554	390	14003911-1	2	2025	15832	LIM 0110	LIM	1	3	02/02/2025 13:06	02/02/2025 17:48	INTERNA;NAO PROGRAMADA;MEIO AMBIENTE;ARVORE OU VEGETACAO	13800	247	60203	640,96
3555	390	14003919-1	2	2025	12895	COG 0104	COG	1	3	02/02/2025 13:08	02/02/2025 13:52	INTERNA;NAO PROGRAMADA;MEIO AMBIENTE;VENTO	13800	444	57656	324,86
3556	390	14003930-1	2	2025	12928	JUQ 0102	JUQ	1	3	02/02/2025 13:11	02/02/2025 16:05	INTERNA;NAO PROGRAMADA;MEIO AMBIENTE;VENTO	240	1	19476	2,91
3557	390	14003932-1	2	2025	15833	ITN 0109	ITN	1	3	02/02/2025 13:12	02/02/2025 14:34	INTERNA;NAO PROGRAMADA;MEIO AMBIENTE;VENTO	240	31	100608	42,35
3558	390	14003934-1	2	2025	15826	MSA 0104	MSA	1	3	02/02/2025 13:12	02/02/2025 16:25	INTERNA;NAO PROGRAMADA;MEIO AMBIENTE;VENTO	240	1	91992	3,22
3559	390	14003953-1	2	2025	15834	ITP 0111	ITP	1	3	02/02/2025 13:19	02/02/2025 18:20	INTERNA;NAO PROGRAMADA;MEIO AMBIENTE;ARVORE OU VEGETACAO	240	1	63718	5,02
3560	390	14003956-1	2	2025	15835	ITA 0106	ITA	1	3	02/02/2025 13:20	02/02/2025 16:23	INTERNA;NAO PROGRAMADA;MEIO AMBIENTE;ARVORE OU VEGETACAO	13800	1	22253	3,05
3561	390	14003970-1	2	2025	16581	JAN 0106	JAN	1	3	02/02/2025 13:25	02/02/2025 16:37	INTERNA;NAO PROGRAMADA;MEIO AMBIENTE;ARVORE OU VEGETACAO	240	1	80493	3,21
3562	390	14003974-1	2	2025	15817	ERM 0111	ERM	1	3	02/02/2025 13:25	02/02/2025 17:27	INTERNA;NAO PROGRAMADA;MEIO AMBIENTE;VENTO	13800	1	92089	4,02
3563	390	14003991-1	2	2025	16599	GVI 0107	GVI	1	3	02/02/2025 13:30	02/02/2025 17:13	INTERNA;NAO PROGRAMADA;MEIO AMBIENTE;VENTO	240	1	104746	3,73
3564	390	14004002-1	2	2025	12976	SIL 0103	SIL	1	3	02/02/2025 13:32	02/02/2025 15:39	INTERNA;NAO PROGRAMADA;MEIO AMBIENTE;ARVORE OU VEGETACAO	13800	29	51260	61,76
3565	390	14004024-1	2	2025	12983	TIR 0105	TIR	1	3	02/02/2025 13:35	02/02/2025 14:37	INTERNA;NAO PROGRAMADA;MEIO AMBIENTE;VENTO	13800	930	124898	966,17
3566	390	14004032-1	2	2025	12966	RPI 0111	RPI	1	3	02/02/2025 13:37	03/02/2025 14:00	INTERNA;NAO PROGRAMADA;MEIO AMBIENTE;VENTO	13800	23	69198	8,11
3567	390	14004050-1	2	2025	15829	MPA 0105	MPA	1	3	02/02/2025 13:43	02/02/2025 15:42	INTERNA;NAO PROGRAMADA;MEIO AMBIENTE;VENTO	240	2	79646	3,96
3568	390	14004052-1	2	2025	16578	COT 0116	COT	1	3	02/02/2025 13:02	02/02/2025 17:55	INTERNA;NAO PROGRAMADA;MEIO AMBIENTE;VENTO	13800	174	45016	848,25
3569	390	14004070-1	2	2025	15831	LUB 0113	LUB	1	3	02/02/2025 13:51	03/02/2025 13:21	INTERNA;NAO PROGRAMADA;MEIO AMBIENTE;VENTO	13800	2	85305	46,99
3570	390	14004102-1	2	2025	16599	GVI 0103	GVI	1	3	02/02/2025 13:58	03/02/2025 15:07	INTERNA;NAO PROGRAMADA;MEIO AMBIENTE;ARVORE OU VEGETACAO	13800	12	104746	301,63
3571	390	14004107-1	2	2025	12983	TIR 0108	TIR	1	3	02/02/2025 12:21	02/02/2025 15:01	INTERNA;NAO PROGRAMADA;MEIO AMBIENTE;VENTO	240	1	124898	2,67
3572	390	14004110-1	2	2025	12958	PNH 0109	PNH	1	3	02/02/2025 14:02	03/02/2025 13:09	INTERNA;NAO PROGRAMADA;MEIO AMBIENTE;ARVORE OU VEGETACAO	240	1	28380	23,12
3573	390	14004114-1	2	2025	15813	JKU 0102	JKU	1	3	02/02/2025 14:04	02/02/2025 17:07	INTERNA;NAO PROGRAMADA;MEIO AMBIENTE;ARVORE OU VEGETACAO	240	54	26571	164,85
3574	390	14004136-1	2	2025	12930	LEO 0108	LEO	1	3	02/02/2025 14:07	03/02/2025 11:13	INTERNA;NAO PROGRAMADA;MEIO AMBIENTE;ARVORE OU VEGETACAO	240	1	38041	21,11
3575	390	14004148-1	2	2025	12857	BSI 0105	BSI	1	3	02/02/2025 14:09	03/02/2025 08:31	INTERNA;NAO PROGRAMADA;MEIO AMBIENTE;VENTO	13800	180	88635	3306,60



3576	390	14004170-1	2	2025	12967	RBO 0104	RBO	1	3	02/02/2025 14:18	03/02/2025 11:50	INTERNA;NAO PROGRAMADA;MEIO AMBIENTE;ARVORE OU VEGETACAO	240	1	85454	21,52
3577	390	14004184-1	2	2025	13000	VIT 0104	VIT	1	3	02/02/2025 14:22	02/02/2025 16:28	INTERNA;NAO PROGRAMADA;MEIO AMBIENTE;VENTO	240	2	103218	4,18
3578	390	14004186-1	2	2025	15834	ITP 0108	ITP	1	3	02/02/2025 14:23	03/02/2025 16:06	INTERNA;NAO PROGRAMADA;MEIO AMBIENTE;VENTO	240	1	63718	25,72
3579	390	14004209-1	2	2025	15817	ERM 0111	ERM	1	3	02/02/2025 13:31	02/02/2025 16:45	INTERNA;NAO PROGRAMADA;MEIO AMBIENTE;VENTO	13800	155	92089	501,94
3580	390	14004211-1	2	2025	12996	VPC 0103	VPC	1	3	02/02/2025 14:29	02/02/2025 16:11	INTERNA;NAO PROGRAMADA;MEIO AMBIENTE;VENTO	240	4	61961	6,78
3581	390	14004213-1	2	2025	12928	JUQ 0102	JUQ	1	3	02/02/2025 14:29	03/02/2025 11:27	INTERNA;NAO PROGRAMADA;MEIO AMBIENTE;VENTO	13800	9	19476	188,66
3582	390	14004220-1	2	2025	16578	COT 0115	COT	1	3	02/02/2025 14:31	02/02/2025 15:35	INTERNA;NAO PROGRAMADA;MEIO AMBIENTE;ARVORE OU VEGETACAO	240	3	45016	3,20
3583	390	14004221-1	2	2025	16580	IVI 0104	IVI	1	3	02/02/2025 11:14	04/02/2025 11:10	INTERNA;NAO PROGRAMADA;MEIO AMBIENTE;VENTO	13800	20	72714	471,42
3584	390	14004254-1	2	2025	16572	BRU 0103	BRU	1	3	02/02/2025 14:44	02/02/2025 16:10	INTERNA;NAO PROGRAMADA;MEIO AMBIENTE;ARVORE OU VEGETACAO	13800	1	55688	1,44
3585	390	14004256-1	2	2025	12823	LUB 0113	LUB	1	3	02/02/2025 14:44	03/02/2025 00:29	INTERNA;NAO PROGRAMADA;MEIO AMBIENTE;VENTO	240	2	39065	19,49
3586	390	14004276-1	2	2025	12928	SLOU 0102	SLO	1	3	02/02/2025 14:53	04/02/2025 08:25	INTERNA;NAO PROGRAMADA;MEIO AMBIENTE;VENTO	13800	75	19476	3114,02
3587	390	14004300-1	2	2025	12971	SMA 0105	SMA	1	3	02/02/2025 14:58	02/02/2025 16:30	INTERNA;NAO PROGRAMADA;MEIO AMBIENTE;ARVORE OU VEGETACAO	13800	77	100996	117,53
3588	390	14004304-1	2	2025	15837	EMB 0115	EMB	1	3	02/02/2025 15:00	02/02/2025 22:54	INTERNA;NAO PROGRAMADA;MEIO AMBIENTE;ARVORE OU VEGETACAO	13800	142	158287	1122,47
3589	390	14004306-1	2	2025	12866	CPE 0105	CPE	1	3	02/02/2025 12:35	03/02/2025 18:59	INTERNA;NAO PROGRAMADA;MEIO AMBIENTE;ARVORE OU VEGETACAO	13800	155	43374	4711,83
3590	390	14004311-1	2	2025	12973	SND 0111	SND	1	3	02/02/2025 15:03	03/02/2025 01:29	INTERNA;NAO PROGRAMADA;MEIO AMBIENTE;ARVORE OU VEGETACAO	240	1	52395	10,43
3591	390	14004314-1	2	2025	12958	PNH 0105	PNH	1	3	02/02/2025 15:04	02/02/2025 18:44	INTERNA;NAO PROGRAMADA;MEIO AMBIENTE;ARVORE OU VEGETACAO	240	1	28380	3,66
3592	390	14004319-1	2	2025	16593	VAR 0109	VAR	1	3	02/02/2025 15:07	03/02/2025 01:45	INTERNA;NAO PROGRAMADA;MEIO AMBIENTE;VENTO	13800	144	107524	1532,04
3593	390	14004324-1	2	2025	16581	JAN 0106	JAN	1	3	02/02/2025 15:08	02/02/2025 17:03	INTERNA;NAO PROGRAMADA;MEIO AMBIENTE;VENTO	13800	149	80493	287,28
3594	390	14004353-1	2	2025	16594	VME 0111	VME	1	3	02/02/2025 15:17	02/02/2025 16:51	INTERNA;NAO PROGRAMADA;MEIO AMBIENTE;VENTO	240	1	91362	0,61
3595	390	14004425-1	2	2025	12862	BUT 0102	BUT	1	3	02/02/2025 15:18	02/02/2025 20:52	INTERNA;NAO PROGRAMADA;MEIO AMBIENTE;VENTO	13800	98	30267	295,96
3596	390	14004430-1	2	2025	15815	EMB 0112	EMB	1	3	02/02/2025 15:25	02/02/2025 19:07	INTERNA;NAO PROGRAMADA;MEIO AMBIENTE;VENTO	13800	39	56084	123,11
3597	390	14004444-1	2	2025	15819	VAL 0102	VAL	1	3	02/02/2025 15:28	03/02/2025 16:54	INTERNA;NAO PROGRAMADA;MEIO AMBIENTE;VENTO	13800	1	20319	25,42
3598	390	14004455-1	2	2025	16588	PPU 0104	PPU	1	3	02/02/2025 15:31	02/02/2025 17:10	INTERNA;NAO PROGRAMADA;MEIO AMBIENTE;ARVORE OU VEGETACAO	13800	530	54100	876,86
3599	390	14004473-1	2	2025	12830	AME 0104	AME	1	3	02/02/2025 15:36	03/02/2025 17:08	INTERNA;NAO PROGRAMADA;MEIO AMBIENTE;VENTO	240	5	63376	127,68
3600	390	14004474-1	2	2025	12968	RGR 0104	RGR	1	3	02/02/2025 15:02	02/02/2025 17:18	INTERNA;NAO PROGRAMADA;MEIO AMBIENTE;ARVORE OU VEGETACAO	13800	3	34933	6,79
3601	390	14004476-1	2	2025	12952	PRE 0110	PRE	1	3	02/02/2025 15:38	03/02/2025 13:46	INTERNA;NAO PROGRAMADA;MEIO AMBIENTE;VENTO	240	4	39555	88,49
3602	390	14004478-1	2	2025	16592	VGR 2304	VGR	1	3	02/02/2025 15:39	02/02/2025 17:38	INTERNA;NAO PROGRAMADA;MEIO AMBIENTE;ARVORE OU VEGETACAO	240	1	21277	1,98
3603	390	14004482-1	2	2025	12837	ANB 0102	ANB	1	3	02/02/2025 15:40	03/02/2025 04:13	INTERNA;NAO PROGRAMADA;MEIO AMBIENTE;ARVORE OU VEGETACAO	240	1	47510	12,55



3604	390	14004486-1	2	2025	15839	CTA 0108	CTA	1	3	02/02/2025 15:41	02/02/2025 20:21	INTERNA;NAO PROGRAMADA;MEIO AMBIENTE;VENTO	240	5	54039	23,38
3605	390	14004504-1	2	2025	16578	COT 0104	COT	1	3	02/02/2025 15:45	02/02/2025 21:09	INTERNA;NAO PROGRAMADA;MEIO AMBIENTE;VENTO	240	2	45016	10,80
3606	390	14004523-1	2	2025	12958	PNH 0112	PNH	1	3	02/02/2025 15:44	02/02/2025 21:26	INTERNA;NAO PROGRAMADA;MEIO AMBIENTE;ARVORE OU VEGETACAO	13800	367	28380	774,75
3607	390	14004525-1	2	2025	12823	AGU 0105	AGU	1	3	02/02/2025 15:50	03/02/2025 01:10	INTERNA;NAO PROGRAMADA;MEIO AMBIENTE;VENTO	13800	77	39065	718,67
3608	390	14004528-1	2	2025	12930	LEO 0110	LEO	1	3	02/02/2025 15:51	02/02/2025 17:37	INTERNA;NAO PROGRAMADA;MEIO AMBIENTE;ARVORE OU VEGETACAO	13800	870	38041	1537,48
3609	390	14004530-1	2	2025	16578	COT 0113	COT	1	3	02/02/2025 15:51	02/02/2025 23:00	INTERNA;NAO PROGRAMADA;MEIO AMBIENTE;ARVORE OU VEGETACAO	13800	63	45016	449,89
3610	390	14004542-1	2	2025	16577	CLE 0102	CLE	1	3	02/02/2025 15:54	02/02/2025 20:51	INTERNA;NAO PROGRAMADA;MEIO AMBIENTE;ARVORE OU VEGETACAO	13800	48	28390	29,07
3611	390	14004546-1	2	2025	12928	JUQ 0102	JUQ	1	3	02/02/2025 15:56	04/02/2025 12:45	INTERNA;NAO PROGRAMADA;MEIO AMBIENTE;ARVORE OU VEGETACAO	13800	20	19476	896,13
3612	390	14004553-1	2	2025	16605	SBC 0103	SBC	1	3	02/02/2025 15:59	03/02/2025 12:00	INTERNA;NAO PROGRAMADA;MEIO AMBIENTE;VENTO	240	1	84574	20,03
3613	390	14004573-1	2	2025	12928	JUQ 0107	JUQ	1	3	02/02/2025 16:05	02/02/2025 18:25	INTERNA;NAO PROGRAMADA;MEIO AMBIENTE;ARVORE OU VEGETACAO	13800	18	19476	58,93
3614	390	14004578-1	2	2025	16593	VAR 0112	VAR	1	3	02/02/2025 16:07	03/02/2025 14:20	INTERNA;NAO PROGRAMADA;MEIO AMBIENTE;ARVORE OU VEGETACAO	13800	3	107524	17,36
3615	390	14004599-1	2	2025	12966	RPI 0103	RPI	1	3	02/02/2025 16:13	02/02/2025 18:40	INTERNA;NAO PROGRAMADA;MEIO AMBIENTE;VENTO	13800	1032	69198	2520,66
3616	390	14004618-1	2	2025	13000	VIT 0102	VIT	1	3	02/02/2025 16:18	03/02/2025 09:44	INTERNA;NAO PROGRAMADA;MEIO AMBIENTE;DESCARGA ATMOSFERICA	240	1	103218	1,03
3617	390	14004634-1	2	2025	16577	CLE 0113	CLE	1	3	02/02/2025 16:23	02/02/2025 20:48	INTERNA;NAO PROGRAMADA;MEIO AMBIENTE;ARVORE OU VEGETACAO	13800	30	28390	132,39
3618	390	14004644-1	2	2025	15817	ERM 0109	ERM	1	3	02/02/2025 16:27	02/02/2025 21:20	INTERNA;NAO PROGRAMADA;MEIO AMBIENTE;VENTO	13800	60	92089	293,13
3619	390	14004649-1	2	2025	16583	MAU 0102	MAU	1	3	02/02/2025 16:28	03/02/2025 16:08	INTERNA;NAO PROGRAMADA;MEIO AMBIENTE;VENTO	13800	79	90211	1869,32
3620	390	14004654-1	2	2025	12927	JOR 0104	JOR	1	3	02/02/2025 16:00	05/02/2025 00:01	INTERNA;NAO PROGRAMADA;MEIO AMBIENTE;ARVORE OU VEGETACAO	240	1	16986	56,02
3621	390	14004663-1	2	2025	12927	JOR 0104	JOR	1	3	02/02/2025 16:30	03/02/2025 13:50	INTERNA;NAO PROGRAMADA;MEIO AMBIENTE;ARVORE OU VEGETACAO	13800	73	16986	1557,68
3622	390	14004665-1	2	2025	12966	RPI 0111	RPI	1	3	02/02/2025 16:34	02/02/2025 22:47	INTERNA;NAO PROGRAMADA;MEIO AMBIENTE;VENTO	13800	27	69198	168,15
3623	390	14004672-1	2	2025	12892	COI 0103	COI	1	3	02/02/2025 16:35	02/02/2025 22:35	INTERNA;NAO PROGRAMADA;MEIO AMBIENTE;ARVORE OU VEGETACAO	13800	19	28414	113,76
3624	390	14004673-1	2	2025	16577	CLE 0110	CLE	1	3	02/02/2025 16:36	02/02/2025 21:25	INTERNA;NAO PROGRAMADA;MEIO AMBIENTE;ARVORE OU VEGETACAO	13800	121	28390	201,47
3625	390	14004692-1	2	2025	12928	JUQ 0106	JUQ	1	3	02/02/2025 16:04	05/02/2025 05:07	INTERNA;NAO PROGRAMADA;MEIO AMBIENTE;VENTO	13800	45	19476	1554,46
3626	390	14004718-1	2	2025	16578	COT 0115	COT	1	3	02/02/2025 16:53	02/02/2025 19:26	INTERNA;NAO PROGRAMADA;MEIO AMBIENTE;ARVORE OU VEGETACAO	240	3	45016	7,64
3627	390	14004740-1	2	2025	16593	VAR 0104	VAR	1	3	02/02/2025 17:00	03/02/2025 17:02	INTERNA;NAO PROGRAMADA;MEIO AMBIENTE;ARVORE OU VEGETACAO	240	1	107524	24,05
3628	390	14004775-1	2	2025	12895	COG 0113	COG	1	3	02/02/2025 17:14	03/02/2025 13:15	INTERNA;NAO PROGRAMADA;MEIO AMBIENTE;VENTO	240	1	57656	20,03
3629	390	14004779-1	2	2025	16578	COT 0104	COT	1	3	02/02/2025 17:14	02/02/2025 20:40	INTERNA;NAO PROGRAMADA;MEIO AMBIENTE;ARVORE OU VEGETACAO	13800	1	45016	3,43
3630	390	14004780-1	2	2025	12959	PIP 0106	PIP	1	3	02/02/2025 17:14	02/02/2025 19:01	INTERNA;NAO PROGRAMADA;MEIO AMBIENTE;VENTO	13800	86	28610	152,01



3631	390	14004782-1	2	2025	12957	PER 0105	PER	1	3	02/02/2025 17:15	02/02/2025 20:46	INTERNA;NAO PROGRAMADA;MEIO AMBIENTE;VENTO	13800	108	104214	378,78
3632	390	14004783-1	2	2025	16577	CLE 0115	CLE	1	3	02/02/2025 17:15	02/02/2025 19:39	INTERNA;NAO PROGRAMADA;MEIO AMBIENTE;ARVORE OU VEGETACAO	13800	76	28390	182,17
3633	390	14004793-1	2	2025	12995	VPA 0107	VPA	1	3	02/02/2025 17:19	03/02/2025 09:55	INTERNA;NAO PROGRAMADA;MEIO AMBIENTE;VENTO	13800	130	23635	236,96
3634	390	14004800-1	2	2025	12930	LEO 0110	LEO	1	3	02/02/2025 17:20	03/02/2025 13:22	INTERNA;NAO PROGRAMADA;MEIO AMBIENTE;VENTO	240	1	38041	20,03
3635	390	14004815-1	2	2025	16579	GUM 0104	GUM	1	3	02/02/2025 17:26	02/02/2025 20:54	INTERNA;NAO PROGRAMADA;MEIO AMBIENTE;VENTO	13800	33	82457	114,11
3636	390	14004828-1	2	2025	12964	REM 0107	REM	1	3	02/02/2025 17:29	02/02/2025 22:48	INTERNA;NAO PROGRAMADA;MEIO AMBIENTE;VENTO	240	1	52354	5,31
3637	390	14004844-1	2	2025	12987	UTI 0110	UTI	1	3	02/02/2025 17:35	03/02/2025 10:43	INTERNA;NAO PROGRAMADA;MEIO AMBIENTE;VENTO	240	2	68182	34,24
3638	390	14004855-1	2	2025	12928	JUQ 0106	JUQ	1	3	02/02/2025 17:38	05/02/2025 19:20	INTERNA;NAO PROGRAMADA;MEIO AMBIENTE;ARVORE OU VEGETACAO	13800	5	19476	368,49
3639	390	14004885-1	2	2025	12946	MOR 0107	MOR	1	3	02/02/2025 17:45	03/02/2025 17:08	INTERNA;NAO PROGRAMADA;MEIO AMBIENTE;VENTO	240	1	23487	23,38
3640	390	14004889-1	2	2025	12907	EGU 0103	EGU	1	3	02/02/2025 17:47	03/02/2025 00:13	INTERNA;NAO PROGRAMADA;MEIO AMBIENTE;ARVORE OU VEGETACAO	13800	6	21567	38,64
3641	390	14004894-1	2	2025	12966	RPI 0111	RPI	1	3	02/02/2025 17:50	03/02/2025 00:39	INTERNA;NAO PROGRAMADA;MEIO AMBIENTE;ARVORE OU VEGETACAO	13800	19	69198	118,77
3642	390	14004912-1	2	2025	15839	CTA 0107	CTA	1	3	02/02/2025 17:54	03/02/2025 08:41	INTERNA;NAO PROGRAMADA;MEIO AMBIENTE;VENTO	240	72	54039	19,96
3643	390	14004933-1	2	2025	12928	JUQ 0107	JUQ	1	3	02/02/2025 16:05	02/02/2025 19:21	INTERNA;NAO PROGRAMADA;MEIO AMBIENTE;ARVORE OU VEGETACAO	13800	277	19476	364,02
3644	390	14004948-1	2	2025	16587	BJU 0103	BJU	1	3	02/02/2025 18:06	02/02/2025 20:35	INTERNA;NAO PROGRAMADA;MEIO AMBIENTE;ARVORE OU VEGETACAO	13800	32	26995	79,57
3645	390	14004953-1	2	2025	12951	PAN 0103	PAN	1	3	02/02/2025 18:08	03/02/2025 04:17	INTERNA;NAO PROGRAMADA;MEIO AMBIENTE;ARVORE OU VEGETACAO	13800	26	49748	263,75
3646	390	14004956-1	2	2025	15817	ERM 0110	ERM	1	3	02/02/2025 18:09	03/02/2025 10:00	INTERNA;NAO PROGRAMADA;MEIO AMBIENTE;VENTO	240	1	92089	15,85
3647	390	14004967-1	2	2025	15841	BAI 0107	BAI	1	3	02/02/2025 18:11	02/02/2025 22:08	INTERNA;NAO PROGRAMADA;MEIO AMBIENTE;VENTO	13800	70	66400	276,31
3648	390	14004974-1	2	2025	12882	CTL 0106	CTL	1	3	02/02/2025 18:13	03/02/2025 09:08	INTERNA;NAO PROGRAMADA;MEIO AMBIENTE;ARVORE OU VEGETACAO	13800	110	64150	1639,18
3649	390	14004978-1	2	2025	15837	EMB 0102	EMB	1	3	02/02/2025 17:00	03/02/2025 10:03	INTERNA;NAO PROGRAMADA;MEIO AMBIENTE;VENTO	13800	230	158287	3906,41
3650	390	14004980-1	2	2025	16605	SBC 0106	SBC	1	3	02/02/2025 18:16	02/02/2025 19:40	INTERNA;NAO PROGRAMADA;MEIO AMBIENTE;ARVORE OU VEGETACAO	13800	5206	84574	5175,06
3651	390	14004998-1	2	2025	12934	MAT 0103	MAT	1	3	02/02/2025 18:22	03/02/2025 09:58	INTERNA;NAO PROGRAMADA;MEIO AMBIENTE;VENTO	240	2	139405	31,19
3652	390	14005001-1	2	2025	16580	ASE 0103	ASE	1	3	02/02/2025 18:23	03/02/2025 13:25	INTERNA;NAO PROGRAMADA;MEIO AMBIENTE;ARVORE OU VEGETACAO	240	1	72714	19,04
3653	390	14005003-1	2	2025	12830	AME 0104	AME	1	3	02/02/2025 18:23	03/02/2025 03:37	INTERNA;NAO PROGRAMADA;MEIO AMBIENTE;VENTO	13800	176	63376	1625,16
3654	390	14005004-1	2	2025	16597	BAT 0104	BAT	1	3	02/02/2025 18:23	02/02/2025 21:08	INTERNA;NAO PROGRAMADA;MEIO AMBIENTE;ARVORE OU VEGETACAO	13800	1	32632	2,74
3655	390	14005015-1	2	2025	12958	PNH 0106	PNH	1	3	02/02/2025 18:25	03/02/2025 12:18	INTERNA;NAO PROGRAMADA;MEIO AMBIENTE;ARVORE OU VEGETACAO	13800	5	28380	89,43
3656	390	14005020-1	2	2025	15826	MSA 0104	MSA	1	3	02/02/2025 18:26	03/02/2025 12:13	INTERNA;NAO PROGRAMADA;MEIO AMBIENTE;VENTO	240	1	91992	17,78
3657	390	14005022-1	2	2025	12952	PRE 0108	PRE	1	3	02/02/2025 18:27	04/02/2025 15:47	INTERNA;NAO PROGRAMADA;MEIO AMBIENTE;ARVORE OU VEGETACAO	13800	13	39555	453,73



3658	390	14005029-1	2	2025	12915	HIP 0113	HIP	1	3	02/02/2025 18:29	02/02/2025 23:56	INTERNA;NAO PROGRAMADA;MEIO AMBIENTE;ARVORE OU VEGETACAO	13800	14	23405	76,37
3659	390	14005057-1	2	2025	15834	ITP 0103	ITP	1	3	02/02/2025 18:36	02/02/2025 21:25	INTERNA;NAO PROGRAMADA;MEIO AMBIENTE;ARVORE OU VEGETACAO	13800	4912	63718	7760,45
3660	390	14005065-1	2	2025	15842	BAV 0102	BAV	1	3	02/02/2025 18:33	03/02/2025 11:50	INTERNA;NAO PROGRAMADA;MEIO AMBIENTE;VENTO	13800	209	69232	3612,04
3661	390	14005066-1	2	2025	12823	SOC 0103	SOC	1	3	02/02/2025 18:36	02/02/2025 21:00	INTERNA;NAO PROGRAMADA;MEIO AMBIENTE;VENTO	13800	345	39065	823,40
3662	390	14005084-1	2	2025	16571	ALV 0103	ALV	1	3	02/02/2025 18:38	03/02/2025 00:54	INTERNA;NAO PROGRAMADA;MEIO AMBIENTE;VENTO	13800	87	76516	544,79
3663	390	14005092-1	2	2025	16594	VME 0108	VME	1	3	02/02/2025 18:39	03/02/2025 10:45	INTERNA;NAO PROGRAMADA;MEIO AMBIENTE;VENTO	240	3	91362	48,27
3664	390	14005105-1	2	2025	12971	SMA 0105	SMA	1	3	02/02/2025 18:43	03/02/2025 01:47	INTERNA;NAO PROGRAMADA;MEIO AMBIENTE;ARVORE OU VEGETACAO	13800	436	100996	3086,52
3665	390	14005116-1	2	2025	16580	ASE 0103	ASE	1	3	02/02/2025 18:46	03/02/2025 01:05	INTERNA;NAO PROGRAMADA;MEIO AMBIENTE;ARVORE OU VEGETACAO	13800	4758	72714	6237,54
3666	390	14005130-1	2	2025	12986	TTI 0115	TTI	1	3	02/02/2025 18:49	02/02/2025 21:00	INTERNA;NAO PROGRAMADA;MEIO AMBIENTE;ARVORE OU VEGETACAO	13800	95	36398	206,63
3667	390	14005140-1	2	2025	12971	SMA 0111	SMA	1	3	02/02/2025 18:52	03/02/2025 15:40	INTERNA;NAO PROGRAMADA;MEIO AMBIENTE;VENTO	240	1	100996	20,80
3668	390	14005147-1	2	2025	15842	BAV 0104	BAV	1	3	02/02/2025 18:55	03/02/2025 02:57	INTERNA;NAO PROGRAMADA;MEIO AMBIENTE;ARVORE OU VEGETACAO	13800	1082	69232	8401,00
3669	390	14005151-1	2	2025	12838	AUT 0104	AUT	1	3	02/02/2025 18:56	03/02/2025 23:42	INTERNA;NAO PROGRAMADA;MEIO AMBIENTE;ARVORE OU VEGETACAO	13800	31	71034	891,89
3670	390	14005152-1	2	2025	12952	PRE 0107	PRE	1	3	02/02/2025 18:56	03/02/2025 21:14	INTERNA;NAO PROGRAMADA;MEIO AMBIENTE;ARVORE OU VEGETACAO	13800	127	39555	2361,76
3671	390	14005159-1	2	2025	16605	SBC 0106	SBC	1	3	02/02/2025 18:58	03/02/2025 14:40	INTERNA;NAO PROGRAMADA;MEIO AMBIENTE;VENTO	240	1	84574	19,70
3672	390	14005166-1	2	2025	15837	EMB 0115	EMB	1	3	02/02/2025 19:00	03/02/2025 01:37	INTERNA;NAO PROGRAMADA;MEIO AMBIENTE;ARVORE OU VEGETACAO	13800	23	158287	152,12
3673	390	14005192-1	2	2025	12952	PRE 0103	PRE	1	3	02/02/2025 19:05	04/02/2025 03:06	INTERNA;NAO PROGRAMADA;MEIO AMBIENTE;VENTO	13800	1883	39555	20968,85
3674	390	14005194-1	2	2025	15836	GPR 0105	GPR	1	3	02/02/2025 19:01	03/02/2025 04:02	INTERNA;NAO PROGRAMADA;MEIO AMBIENTE;ARVORE OU VEGETACAO	13800	4572	66737	16146,15
3675	390	14005201-1	2	2025	15837	EMB 0106	EMB	1	3	02/02/2025 19:07	03/02/2025 15:10	INTERNA;NAO PROGRAMADA;MEIO AMBIENTE;ARVORE OU VEGETACAO	13800	471	158287	2445,67
3676	390	14005202-1	2	2025	15837	EMB 0107	EMB	1	3	02/02/2025 19:08	03/02/2025 02:46	INTERNA;NAO PROGRAMADA;MEIO AMBIENTE;VENTO	13800	1220	158287	8757,92
3677	390	14005231-1	2	2025	12958	PNH 0112	PNH	1	3	02/02/2025 16:18	03/02/2025 03:50	INTERNA;NAO PROGRAMADA;MEIO AMBIENTE;VENTO	13800	1	28380	11,52
3678	390	14005242-1	2	2025	12971	SMA 0103	SMA	1	3	02/02/2025 19:15	02/02/2025 22:32	INTERNA;NAO PROGRAMADA;MEIO AMBIENTE;ARVORE OU VEGETACAO	13800	3355	100996	1978,44
3679	390	14005251-1	2	2025	12995	VPA 0108	VPA	1	3	02/02/2025 19:16	02/02/2025 21:25	INTERNA;NAO PROGRAMADA;MEIO AMBIENTE;ARVORE OU VEGETACAO	13800	1	23635	2,14
3680	390	14005275-1	2	2025	15835	ITA 0106	ITA	1	3	02/02/2025 19:21	03/02/2025 14:10	INTERNA;NAO PROGRAMADA;MEIO AMBIENTE;ARVORE OU VEGETACAO	13800	44	22253	120,91
3681	390	14005282-1	2	2025	16593	VAR 0109	VAR	1	3	02/02/2025 19:23	03/02/2025 11:49	INTERNA;NAO PROGRAMADA;MEIO AMBIENTE;VENTO	240	5	107524	82,21
3682	390	14005294-1	2	2025	15827	MAZ 0113	MAZ	1	3	02/02/2025 19:25	03/02/2025 03:08	INTERNA;NAO PROGRAMADA;MEIO AMBIENTE;VENTO	240	1	154160	7,72
3683	390	14005301-1	2	2025	12999	VTA 0104	VTA	1	3	02/02/2025 19:27	03/02/2025 01:28	INTERNA;NAO PROGRAMADA;MEIO AMBIENTE;VENTO	13800	54	68331	325,35
3684	390	14005312-1	2	2025	12969	SAB 0102	SAB	1	3	02/02/2025 19:30	03/02/2025 03:59	INTERNA;NAO PROGRAMADA;MEIO AMBIENTE;VENTO	13800	293	36512	2480,16



3685	390	14005347-1	2	2025	16581	JAN 0104	JAN	1	3	02/02/2025 19:34	03/02/2025 10:54	INTERNA;NAO PROGRAMADA;MEIO AMBIENTE;VENTO	13800	27	80493	6,75
3686	390	14005352-1	2	2025	12862	BUT 0102	BUT	1	3	02/02/2025 19:33	03/02/2025 05:01	INTERNA;NAO PROGRAMADA;MEIO AMBIENTE;ARVORE OU VEGETACAO	13800	138	30267	618,46
3687	390	14005361-1	2	2025	12951	PAN 0104	PAN	1	3	02/02/2025 18:23	03/02/2025 09:00	INTERNA;NAO PROGRAMADA;MEIO AMBIENTE;ARVORE OU VEGETACAO	13800	8	49748	106,91
3688	390	14005377-1	2	2025	12930	LEO 0110	LEO	1	3	02/02/2025 19:43	03/02/2025 01:45	INTERNA;NAO PROGRAMADA;MEIO AMBIENTE;ARVORE OU VEGETACAO	13800	29	38041	174,95
3689	390	14005396-1	2	2025	12857	BSI 0109	BSI	1	3	02/02/2025 19:49	02/02/2025 22:26	INTERNA;NAO PROGRAMADA;MEIO AMBIENTE;ARVORE OU VEGETACAO	13800	581	88635	1518,19
3690	390	14005411-1	2	2025	15833	ITN 0111	ITN	1	3	02/02/2025 19:57	03/02/2025 03:31	INTERNA;NAO PROGRAMADA;MEIO AMBIENTE;VENTO	13800	140	100608	1058,05
3691	390	14005413-1	2	2025	12845	BAR 0108	BAR	1	3	02/02/2025 19:58	02/02/2025 23:47	INTERNA;NAO PROGRAMADA;MEIO AMBIENTE;VENTO	13800	84	120762	320,44
3692	390	14005419-1	2	2025	16594	VME 0102	VME	1	3	02/02/2025 20:00	03/02/2025 10:56	INTERNA;NAO PROGRAMADA;MEIO AMBIENTE;VENTO	240	1	91362	14,94
3693	390	14005421-1	2	2025	15816	ESP 0106	ESP	1	3	02/02/2025 20:00	03/02/2025 12:39	INTERNA;NAO PROGRAMADA;MEIO AMBIENTE;ARVORE OU VEGETACAO	240	1	37745	0,67
3694	390	14005432-1	2	2025	12902	DIA 0107	DIA	1	3	02/02/2025 20:03	03/02/2025 04:51	INTERNA;NAO PROGRAMADA;MEIO AMBIENTE;VENTO	13800	1817	62369	7372,75
3695	390	14005438-1	2	2025	15839	CTA 0106	CTA	1	3	02/02/2025 20:05	03/02/2025 05:18	INTERNA;NAO PROGRAMADA;MEIO AMBIENTE;ARVORE OU VEGETACAO	13800	855	54039	3033,68
3696	390	14005484-1	2	2025	16587	PAR 0109	PAR	1	3	02/02/2025 20:22	03/02/2025 03:07	INTERNA;NAO PROGRAMADA;MEIO AMBIENTE;ARVORE OU VEGETACAO	13800	93	26995	591,26
3697	390	14005493-1	2	2025	15822	TSE 0116	TSE	1	3	02/02/2025 20:26	02/02/2025 23:11	INTERNA;NAO PROGRAMADA;MEIO AMBIENTE;ARVORE OU VEGETACAO	13800	4071	125571	5256,16
3698	390	14005495-1	2	2025	15831	LUB 0110	LUB	1	3	02/02/2025 20:27	02/02/2025 22:52	INTERNA;NAO PROGRAMADA;MEIO AMBIENTE;VENTO	240	1	85305	2,43
3699	390	14005498-1	2	2025	16599	GVI 0104	GVI	1	3	02/02/2025 20:28	02/02/2025 21:30	INTERNA;NAO PROGRAMADA;MEIO AMBIENTE;ARVORE OU VEGETACAO	13800	225	104746	229,31
3700	390	14005523-1	2	2025	16593	VAR 0112	VAR	1	3	02/02/2025 20:30	03/02/2025 01:05	INTERNA;NAO PROGRAMADA;MEIO AMBIENTE;VENTO	13800	316	107524	1447,63
3701	390	14005532-1	2	2025	15823	SAM 0108	SAM	1	3	02/02/2025 20:33	03/02/2025 11:38	INTERNA;NAO PROGRAMADA;MEIO AMBIENTE;ARVORE OU VEGETACAO	13800	109	53868	434,88
3702	390	14005536-1	2	2025	16581	JAN 0106	JAN	1	3	02/02/2025 20:34	03/02/2025 09:34	INTERNA;NAO PROGRAMADA;MEIO AMBIENTE;VENTO	13800	141	80493	1833,20
3703	390	14005556-1	2	2025	15834	ITP 0107	ITP	1	3	02/02/2025 20:39	03/02/2025 04:19	INTERNA;NAO PROGRAMADA;MEIO AMBIENTE;ARVORE OU VEGETACAO	13800	0	63718	0,00
3704	390	14005561-1	2	2025	16572	BRU 0112	BRU	1	3	02/02/2025 20:40	03/02/2025 11:42	INTERNA;NAO PROGRAMADA;MEIO AMBIENTE;VENTO	13800	179	55688	122,02
3705	390	14005562-1	2	2025	12823	SOC 0102	SOC	1	3	02/02/2025 20:41	03/02/2025 19:10	INTERNA;NAO PROGRAMADA;MEIO AMBIENTE;ARVORE OU VEGETACAO	13800	12	39065	157,06
3706	390	14005569-1	2	2025	16595	ALP 0104	ALP	1	3	02/02/2025 20:42	03/02/2025 04:05	INTERNA;NAO PROGRAMADA;MEIO AMBIENTE;ARVORE OU VEGETACAO	13800	521	39390	2281,87
3707	390	14005577-1	2	2025	15842	BAV 0102	BAV	1	3	02/02/2025 20:43	03/02/2025 10:53	INTERNA;NAO PROGRAMADA;MEIO AMBIENTE;VENTO	13800	167	69232	2366,58
3708	390	14005578-1	2	2025	12967	RBO 0102	RBO	1	3	02/02/2025 20:43	02/02/2025 22:58	INTERNA;NAO PROGRAMADA;MEIO AMBIENTE;ARVORE OU VEGETACAO	13800	4370	85454	4542,65
3709	390	14005619-1	2	2025	15816	ESP 0111	ESP	1	3	02/02/2025 20:41	03/02/2025 18:00	INTERNA;NAO PROGRAMADA;MEIO AMBIENTE;ARVORE OU VEGETACAO	13800	782	37745	6068,80
3710	390	14005643-1	2	2025	16577	CLE 0102	CLE	1	3	02/02/2025 20:55	02/02/2025 22:53	INTERNA;NAO PROGRAMADA;MEIO AMBIENTE;ARVORE OU VEGETACAO	13800	138	28390	270,29
3711	390	14005658-1	2	2025	15837	EMB 0102	EMB	1	3	02/02/2025 20:59	03/02/2025 11:06	INTERNA;NAO PROGRAMADA;MEIO AMBIENTE;VENTO	13800	258	158287	3640,88



3712	390	14005674-1	2	2025	16577	CLE 0110	CLE	1	3	02/02/2025 21:02	03/02/2025 10:32	INTERNA;NAO PROGRAMADA;MEIO AMBIENTE;VENTO	240	1	28390	13,50
3713	390	14005681-1	2	2025	16577	CLE 0102	CLE	1	3	02/02/2025 20:55	03/02/2025 10:14	INTERNA;NAO PROGRAMADA;MEIO AMBIENTE;ARVORE OU VEGETACAO	13800	15	28390	199,70
3714	390	14005683-1	2	2025	16593	IMG 0103	IMG	1	3	02/02/2025 21:03	03/02/2025 09:07	INTERNA;NAO PROGRAMADA;MEIO AMBIENTE;ARVORE OU VEGETACAO	240	1	107524	12,06
3715	390	14005695-1	2	2025	12928	JUQ 0106	JUQ	1	3	02/02/2025 21:04	05/02/2025 16:06	INTERNA;NAO PROGRAMADA;MEIO AMBIENTE;ARVORE OU VEGETACAO	13800	6211	19476	3798,78
3716	390	14005697-1	2	2025	12928	JUQ 0107	JUQ	1	3	02/02/2025 18:39	03/02/2025 21:05	INTERNA;NAO PROGRAMADA;MEIO AMBIENTE;VENTO	13800	15543	19476	63469,84
3717	390	14005721-1	2	2025	12982	TMR 0105	TMR	1	3	02/02/2025 21:10	03/02/2025 11:45	INTERNA;NAO PROGRAMADA;MEIO AMBIENTE;VENTO	13800	19	50582	277,26
3718	390	14005723-1	2	2025	12968	RGR 0104	RGR	1	3	02/02/2025 21:10	03/02/2025 10:08	INTERNA;NAO PROGRAMADA;MEIO AMBIENTE;VENTO	240	1	34933	12,97
3719	390	14005746-1	2	2025	16595	ALP 0108	ALP	1	3	02/02/2025 21:14	03/02/2025 11:44	INTERNA;NAO PROGRAMADA;MEIO AMBIENTE;VENTO	240	1	39390	1,45
3720	390	14005753-1	2	2025	12928	JUQ 0104	JUQ	1	3	02/02/2025 21:14	04/02/2025 17:42	INTERNA;NAO PROGRAMADA;MEIO AMBIENTE;ARVORE OU VEGETACAO	13800	1958	19476	9370,54
3721	390	14005759-1	2	2025	12952	PRE 0106	PRE	1	3	02/02/2025 21:15	03/02/2025 16:38	INTERNA;NAO PROGRAMADA;MEIO AMBIENTE;ARVORE OU VEGETACAO	13800	14	39555	271,19
3722	390	14005772-1	2	2025	12973	SND 0107	SND	1	3	02/02/2025 21:18	03/02/2025 12:34	INTERNA;NAO PROGRAMADA;MEIO AMBIENTE;VENTO	13800	97	52395	1480,27
3723	390	14005781-1	2	2025	12982	TMR 0104	TMR	1	3	02/02/2025 21:19	03/02/2025 12:30	INTERNA;NAO PROGRAMADA;MEIO AMBIENTE;VENTO	13800	32	50582	486,17
3724	390	14005802-1	2	2025	15837	EMB 0115	EMB	1	3	02/02/2025 21:20	02/02/2025 23:12	INTERNA;NAO PROGRAMADA;MEIO AMBIENTE;VENTO	13800	1576	158287	2926,98
3725	390	14005833-1	2	2025	16571	ALV 0103	ALV	1	3	02/02/2025 21:23	03/02/2025 06:43	INTERNA;NAO PROGRAMADA;MEIO AMBIENTE;VENTO	13800	1643	76516	15116,06
3726	390	14005835-1	2	2025	12934	MAT 0110	MAT	1	3	02/02/2025 21:24	03/02/2025 01:41	INTERNA;NAO PROGRAMADA;MEIO AMBIENTE;VENTO	13800	68	139405	291,10
3727	390	14005837-1	2	2025	12882	CTL 0109	CTL	1	3	02/02/2025 21:24	03/02/2025 00:57	INTERNA;NAO PROGRAMADA;MEIO AMBIENTE;ARVORE OU VEGETACAO	13800	71	64150	251,99
3728	390	14005850-1	2	2025	15822	TSE 0106	TSE	1	3	02/02/2025 21:25	03/02/2025 13:38	INTERNA;NAO PROGRAMADA;MEIO AMBIENTE;ARVORE OU VEGETACAO	13800	319	125571	5174,00
3729	390	14005855-1	2	2025	12882	CTL 0108	CTL	1	3	02/02/2025 21:26	03/02/2025 22:15	INTERNA;NAO PROGRAMADA;MEIO AMBIENTE;ARVORE OU VEGETACAO	13800	319	64150	4423,14
3730	390	14005857-1	2	2025	15819	VAL 0104	VAL	1	3	02/02/2025 21:27	03/02/2025 01:05	INTERNA;NAO PROGRAMADA;MEIO AMBIENTE;ARVORE OU VEGETACAO	240	1	20319	3,64
3731	390	14005860-1	2	2025	12882	CTL 0108	CTL	1	3	02/02/2025 21:27	03/02/2025 00:25	INTERNA;NAO PROGRAMADA;MEIO AMBIENTE;VENTO	13800	153	64150	454,28
3732	390	14005873-1	2	2025	12966	RPI 0111	RPI	1	3	02/02/2025 06:31	03/02/2025 02:56	INTERNA;NAO PROGRAMADA;MEIO AMBIENTE;ARVORE OU VEGETACAO	13800	23	69198	469,68
3733	390	14005913-1	2	2025	12959	PIP 0102	PIP	1	3	02/02/2025 21:41	03/02/2025 03:18	INTERNA;NAO PROGRAMADA;MEIO AMBIENTE;ARVORE OU VEGETACAO	13800	67	28610	376,32
3734	390	14005919-1	2	2025	16577	CLE 0111	CLE	1	3	02/02/2025 20:54	03/02/2025 04:00	INTERNA;NAO PROGRAMADA;MEIO AMBIENTE;VENTO	13800	1992	28390	2985,21
3735	390	14005925-1	2	2025	12930	PPO 0106	PPO	1	3	02/02/2025 21:43	03/02/2025 04:00	INTERNA;NAO PROGRAMADA;MEIO AMBIENTE;ARVORE OU VEGETACAO	13800	3472	38041	18511,10
3736	390	14005938-1	2	2025	12928	SLOU 0102	SLO	1	3	02/02/2025 21:46	03/02/2025 09:17	INTERNA;NAO PROGRAMADA;MEIO AMBIENTE;ARVORE OU VEGETACAO	13800	197	19476	2262,22
3737	390	14005958-1	2	2025	12843	BFU 0106	BFU	1	3	02/02/2025 21:51	03/02/2025 01:20	INTERNA;NAO PROGRAMADA;MEIO AMBIENTE;ARVORE OU VEGETACAO	13800	423	50389	1476,39
3738	390	14005959-1	2	2025	15834	ITP 0115	ITP	1	3	02/02/2025 21:52	03/02/2025 10:40	INTERNA;NAO PROGRAMADA;MEIO AMBIENTE;VENTO	13800	11	63718	140,80



3739	390	14005983-1	2	2025	12882	CTL 0106	CTL	1	3	02/02/2025 21:59	03/02/2025 03:21	INTERNA;NAO PROGRAMADA;MEIO AMBIENTE;VENTO	13800	429	64150	2304,80
3740	390	14006024-1	2	2025	12855	BRA 0115	BRA	1	3	02/02/2025 22:11	03/02/2025 00:35	INTERNA;NAO PROGRAMADA;MEIO AMBIENTE;VENTO	13800	397	24246	951,59
3741	390	14006038-1	2	2025	12958	PNH 0102	PNH	1	3	02/02/2025 22:01	03/02/2025 06:40	INTERNA;NAO PROGRAMADA;MEIO AMBIENTE;ARVORE OU VEGETACAO	13800	3803	28380	6042,62
3742	390	14006040-1	2	2025	15821	TAI 0103	TAI	1	3	02/02/2025 22:18	03/02/2025 01:46	INTERNA;NAO PROGRAMADA;MEIO AMBIENTE;VENTO	13800	119	97730	411,21
3743	390	14006049-1	2	2025	16577	CLE 0110	CLE	1	3	02/02/2025 21:19	03/02/2025 03:12	INTERNA;NAO PROGRAMADA;MEIO AMBIENTE;VENTO	13800	2420	28390	1119,25
3744	390	14006062-1	2	2025	15836	GPR 0104	GPR	1	3	02/02/2025 22:25	03/02/2025 01:45	INTERNA;NAO PROGRAMADA;MEIO AMBIENTE;VENTO	13800	14	66737	46,70
3745	390	14006065-1	2	2025	15816	ESP 0110	ESP	1	3	02/02/2025 22:23	03/02/2025 12:22	INTERNA;NAO PROGRAMADA;MEIO AMBIENTE;ARVORE OU VEGETACAO	13800	5047	37745	831,25
3746	390	14006069-1	2	2025	12956	PEN 0112	PEN	1	3	02/02/2025 22:28	02/02/2025 23:30	INTERNA;NAO PROGRAMADA;MEIO AMBIENTE;ARVORE OU VEGETACAO	13800	680	65239	274,83
3747	390	14006080-1	2	2025	12928	JUQ 0106	JUQ	1	3	02/02/2025 22:31	04/02/2025 12:30	INTERNA;NAO PROGRAMADA;MEIO AMBIENTE;ARVORE OU VEGETACAO	13800	557	19476	1634,97
3748	390	14006084-1	2	2025	16605	SBC 0107	SBC	1	3	02/02/2025 22:33	03/02/2025 00:22	INTERNA;NAO PROGRAMADA;MEIO AMBIENTE;ARVORE OU VEGETACAO	13800	3452	84574	6246,90
3749	390	14006094-1	2	2025	16605	SBC 0113	SBC	1	3	02/02/2025 22:36	03/02/2025 01:13	INTERNA;NAO PROGRAMADA;MEIO AMBIENTE;VENTO	13800	502	84574	1307,15
3750	390	14006119-1	2	2025	12928	JUQ 0105	JUQ	1	3	02/02/2025 22:43	04/02/2025 23:30	INTERNA;NAO PROGRAMADA;MEIO AMBIENTE;ARVORE OU VEGETACAO	13800	23	19476	1122,00
3751	390	14006129-1	2	2025	12892	COI 0107	COI	1	3	02/02/2025 22:46	03/02/2025 17:50	INTERNA;NAO PROGRAMADA;MEIO AMBIENTE;ARVORE OU VEGETACAO	13800	38	28414	425,40
3752	390	14006179-1	2	2025	12845	BAR 0104	BAR	1	3	02/02/2025 23:10	03/02/2025 11:20	INTERNA;NAO PROGRAMADA;MEIO AMBIENTE;ARVORE OU VEGETACAO	13800	157	120762	1909,38
3753	390	14006180-1	2	2025	15837	EMB 0113	EMB	1	3	02/02/2025 23:10	03/02/2025 00:23	INTERNA;NAO PROGRAMADA;MEIO AMBIENTE;VENTO	13800	252	158287	308,07
3754	390	14006182-1	2	2025	12973	SND 0111	SND	1	3	02/02/2025 23:11	03/02/2025 11:24	INTERNA;NAO PROGRAMADA;MEIO AMBIENTE;ARVORE OU VEGETACAO	240	1	52395	12,22
3755	390	14006184-1	2	2025	12982	TMR 0104	TMR	1	3	02/02/2025 23:12	03/02/2025 10:28	INTERNA;NAO PROGRAMADA;MEIO AMBIENTE;ARVORE OU VEGETACAO	13800	9	50582	101,43
3756	390	14006194-1	2	2025	12991	VEM 0108	VEM	1	3	02/02/2025 23:16	03/02/2025 03:43	INTERNA;NAO PROGRAMADA;MEIO AMBIENTE;VENTO	13800	39	77231	173,72
3757	390	14006195-1	2	2025	15830	MAD 0113	MAD	1	3	02/02/2025 23:15	03/02/2025 00:28	INTERNA;NAO PROGRAMADA;MEIO AMBIENTE;ARVORE OU VEGETACAO	13800	2581	103105	2160,12
3758	390	14006211-1	2	2025	16587	BJU 0103	BJU	1	3	02/02/2025 23:25	03/02/2025 14:50	INTERNA;NAO PROGRAMADA;MEIO AMBIENTE;ARVORE OU VEGETACAO	13800	24	26995	369,99
3759	390	14006214-1	2	2025	15827	MAZ 0105	MAZ	1	3	02/02/2025 23:27	04/02/2025 09:48	INTERNA;NAO PROGRAMADA;MEIO AMBIENTE;ARVORE OU VEGETACAO	13800	37	154160	556,72
3760	390	14006227-1	2	2025	15837	EMB 0108	EMB	1	3	02/02/2025 23:38	03/02/2025 23:07	INTERNA;NAO PROGRAMADA;MEIO AMBIENTE;VENTO	13800	153	158287	3592,74
3761	390	14006230-1	2	2025	12976	SIL 0108	SIL	1	3	02/02/2025 23:38	03/02/2025 04:30	INTERNA;NAO PROGRAMADA;MEIO AMBIENTE;VENTO	13800	53	51260	257,86
3762	390	14006232-1	2	2025	15827	MAZ 0105	MAZ	1	3	02/02/2025 23:39	03/02/2025 13:31	INTERNA;NAO PROGRAMADA;MEIO AMBIENTE;ARVORE OU VEGETACAO	13800	16	154160	76,37
3763	390	14006255-1	2	2025	12892	COI 0104	COI	1	3	02/02/2025 23:47	03/02/2025 07:34	INTERNA;NAO PROGRAMADA;MEIO AMBIENTE;ARVORE OU VEGETACAO	13800	95	28414	684,83
3764	390	14006258-1	2	2025	12951	PAN 0109	PAN	1	3	02/02/2025 23:48	03/02/2025 16:15	INTERNA;NAO PROGRAMADA;MEIO AMBIENTE;ARVORE OU VEGETACAO	13800	5520	49748	34493,48
3765	390	14006263-1	2	2025	12928	JUQ 0106	JUQ	1	3	02/02/2025 23:50	03/02/2025 14:52	INTERNA;NAO PROGRAMADA;MEIO AMBIENTE;VENTO	13800	3	19476	45,06



3766	390	14006267-1	2	2025	12967	RBO 0110	RBO	1	3	02/02/2025 23:54	03/02/2025 12:55	INTERNA;NAO PROGRAMADA;MEIO AMBIENTE;VENTO	240	3	85454	39,05
3767	390	14006269-1	2	2025	15822	TSE 0116	TSE	1	3	02/02/2025 23:54	03/02/2025 02:39	INTERNA;NAO PROGRAMADA;MEIO AMBIENTE;VENTO	13800	378	125571	1039,08
3768	390	14006281-1	2	2025	12907	EGU 0103	EGU	1	3	02/02/2025 22:49	03/02/2025 10:56	INTERNA;NAO PROGRAMADA;MEIO AMBIENTE;ARVORE OU VEGETACAO	13800	49	21567	593,28
3769	390	14006293-1	2	2025	12957	PER 0109	PER	1	3	03/02/2025 00:17	03/02/2025 19:00	INTERNA;NAO PROGRAMADA;MEIO AMBIENTE;ARVORE OU VEGETACAO	13800	33	104214	617,85
3770	390	14006303-1	2	2025	12964	REM 0110	REM	1	3	03/02/2025 00:21	03/02/2025 03:52	INTERNA;NAO PROGRAMADA;MEIO AMBIENTE;VENTO	13800	390	52354	1372,04
3771	390	14006310-1	2	2025	12862	BUT 0102	BUT	1	3	03/02/2025 00:27	03/02/2025 03:49	INTERNA;NAO PROGRAMADA;MEIO AMBIENTE;VENTO	13800	353	30267	685,41
3772	390	14006311-1	2	2025	12975	SAU 0104	SAU	1	3	03/02/2025 00:26	03/02/2025 06:50	INTERNA;NAO PROGRAMADA;MEIO AMBIENTE;VENTO	13800	418	55148	2676,01
3773	390	14006326-1	2	2025	12909	GCA 0106	GCA	1	3	03/02/2025 00:38	03/02/2025 03:58	INTERNA;NAO PROGRAMADA;MEIO AMBIENTE;ARVORE OU VEGETACAO	13800	243	20552	812,36
3774	390	14006330-1	2	2025	12991	VEM 0109	VEM	1	3	03/02/2025 00:46	03/02/2025 08:18	INTERNA;NAO PROGRAMADA;MEIO AMBIENTE;ARVORE OU VEGETACAO	13800	112	77231	842,21
3775	390	14006333-1	2	2025	12882	CTL 0109	CTL	1	3	03/02/2025 00:48	03/02/2025 14:54	INTERNA;NAO PROGRAMADA;MEIO AMBIENTE;VENTO	13800	49	64150	690,61
3776	390	14006339-1	2	2025	12934	MAT 0103	MAT	1	3	03/02/2025 00:37	03/02/2025 07:42	INTERNA;NAO PROGRAMADA;MEIO AMBIENTE;ARVORE OU VEGETACAO	13800	60	139405	424,53
3777	390	14006342-1	2	2025	12959	PIP 0105	PIP	1	3	03/02/2025 00:56	03/02/2025 04:50	INTERNA;NAO PROGRAMADA;MEIO AMBIENTE;VENTO	240	1	28610	3,89
3778	390	14006352-1	2	2025	12927	JOR 0103	JOR	1	3	03/02/2025 01:05	03/02/2025 12:17	INTERNA;NAO PROGRAMADA;MEIO AMBIENTE;ARVORE OU VEGETACAO	13800	2120	16986	1198,77
3779	390	14006361-1	2	2025	12952	PRE 0112	PRE	1	3	03/02/2025 01:17	03/02/2025 13:55	INTERNA;NAO PROGRAMADA;MEIO AMBIENTE;ARVORE OU VEGETACAO	13800	79	39555	998,03
3780	390	14006382-1	2	2025	12821	ABR 0105	ABR	1	3	03/02/2025 01:44	03/02/2025 16:25	INTERNA;NAO PROGRAMADA;MEIO AMBIENTE;ARVORE OU VEGETACAO	13800	38	14018	557,89
3781	390	14006390-1	2	2025	12907	EGU 0105	EGU	1	3	03/02/2025 01:57	03/02/2025 03:24	INTERNA;NAO PROGRAMADA;MEIO AMBIENTE;ARVORE OU VEGETACAO	13800	217	21567	314,17
3782	390	14006394-1	2	2025	12966	RPI 0105	RPI	1	3	03/02/2025 02:02	03/02/2025 04:20	INTERNA;NAO PROGRAMADA;MEIO AMBIENTE;ARVORE OU VEGETACAO	13800	929	69198	1615,97
3783	390	14006398-1	2	2025	12892	COI 0105	COI	1	3	03/02/2025 02:06	03/02/2025 12:00	INTERNA;NAO PROGRAMADA;MEIO AMBIENTE;ARVORE OU VEGETACAO	13800	224	28414	2216,29
3784	390	14006410-1	2	2025	12952	PRE 0105	PRE	1	3	03/02/2025 02:15	03/02/2025 08:31	INTERNA;NAO PROGRAMADA;MEIO AMBIENTE;VENTO	13800	296	39555	1842,93
3785	390	14006421-1	2	2025	15842	BAV 0102	BAV	1	3	03/02/2025 02:17	04/02/2025 09:45	INTERNA;NAO PROGRAMADA;MEIO AMBIENTE;VENTO	240	2	69232	62,94
3786	390	14006422-1	2	2025	12872	CAL 0114	CAL	1	3	03/02/2025 02:24	03/02/2025 04:24	INTERNA;NAO PROGRAMADA;MEIO AMBIENTE;ARVORE OU VEGETACAO	13800	2845	26628	4063,49
3787	390	14006449-1	2	2025	12966	RPI 0111	RPI	1	3	03/02/2025 02:26	03/02/2025 14:01	INTERNA;NAO PROGRAMADA;MEIO AMBIENTE;ARVORE OU VEGETACAO	13800	15	69198	173,86
3788	390	14006450-1	2	2025	16580	IVI 0105	IVI	1	3	03/02/2025 01:40	03/02/2025 06:15	INTERNA;NAO PROGRAMADA;MEIO AMBIENTE;ARVORE OU VEGETACAO	13800	602	72714	2764,52
3789	390	14006474-1	2	2025	16605	SBC 0113	SBC	1	3	03/02/2025 03:10	03/02/2025 16:49	INTERNA;NAO PROGRAMADA;MEIO AMBIENTE;ARVORE OU VEGETACAO	13800	22	84574	300,17
3790	390	14006483-1	2	2025	12929	LAP 0104	LAP	1	3	03/02/2025 03:13	03/02/2025 09:29	INTERNA;NAO PROGRAMADA;MEIO AMBIENTE;ARVORE OU VEGETACAO	13800	54	35177	338,85
3791	390	14006495-1	2	2025	12930	LEO 0108	LEO	1	3	03/02/2025 03:21	03/02/2025 05:45	INTERNA;NAO PROGRAMADA;MEIO AMBIENTE;ARVORE OU VEGETACAO	13800	3319	38041	4860,27
3792	390	14006520-1	2	2025	12964	REM 0115	REM	1	3	03/02/2025 03:54	03/02/2025 08:21	INTERNA;NAO PROGRAMADA;MEIO AMBIENTE;VENTO	13800	50	52354	222,35



3793	390	14006523-1	2	2025	12912	GNA 0106	GNA	1	3	03/02/2025 03:52	03/02/2025 14:15	INTERNA;NAO PROGRAMADA;MEIO AMBIENTE;ARVORE OU VEGETACAO	13800	515	98361	5347,42
3794	390	14006542-1	2	2025	12892	COI 0105	COI	1	3	03/02/2025 04:27	03/02/2025 13:27	INTERNA;NAO PROGRAMADA;MEIO AMBIENTE;ARVORE OU VEGETACAO	13800	18	28414	161,97
3795	390	14006544-1	2	2025	16594	VME 0111	VME	1	3	03/02/2025 04:27	03/02/2025 11:12	INTERNA;NAO PROGRAMADA;MEIO AMBIENTE;ARVORE OU VEGETACAO	13800	40	91362	269,91
3796	390	14006548-1	2	2025	15836	GPR 0105	GPR	1	3	03/02/2025 04:34	03/02/2025 09:15	INTERNA;NAO PROGRAMADA;MEIO AMBIENTE;ARVORE OU VEGETACAO	13800	118	66737	551,42
3797	390	14006557-1	2	2025	12971	SMA 0105	SMA	1	3	03/02/2025 04:44	03/02/2025 14:05	INTERNA;NAO PROGRAMADA;MEIO AMBIENTE;ARVORE OU VEGETACAO	13800	790	100996	2724,80
3798	390	14006558-1	2	2025	12951	PAN 0103	PAN	1	3	03/02/2025 04:44	04/02/2025 04:45	INTERNA;NAO PROGRAMADA;MEIO AMBIENTE;ARVORE OU VEGETACAO	13800	50	49748	519,61
3799	390	14006559-1	2	2025	12934	MAT 0103	MAT	1	3	03/02/2025 04:45	03/02/2025 07:50	INTERNA;NAO PROGRAMADA;MEIO AMBIENTE;VENTO	13800	112	139405	345,46
3800	390	14006560-1	2	2025	12927	JOR 0104	JOR	1	3	03/02/2025 04:45	03/02/2025 10:41	INTERNA;NAO PROGRAMADA;MEIO AMBIENTE;ARVORE OU VEGETACAO	13800	25	16986	148,50
3801	390	14006563-1	2	2025	12982	TMR 0106	TMR	1	3	03/02/2025 04:49	03/02/2025 07:34	INTERNA;NAO PROGRAMADA;MEIO AMBIENTE;ARVORE OU VEGETACAO	13800	1113	50582	3052,71
3802	390	14006566-1	2	2025	16571	ALV 0103	ALV	1	3	03/02/2025 04:51	03/02/2025 19:15	INTERNA;NAO PROGRAMADA;MEIO AMBIENTE;ARVORE OU VEGETACAO	13800	1	76516	14,39
3803	390	14006578-1	2	2025	15834	ITP 0102	ITP	1	3	03/02/2025 05:00	04/02/2025 19:56	INTERNA;NAO PROGRAMADA;MEIO AMBIENTE;ARVORE OU VEGETACAO	13800	11	63718	428,34
3804	390	14006582-1	2	2025	16572	BRU 0103	BRU	1	3	03/02/2025 05:01	03/02/2025 09:35	INTERNA;NAO PROGRAMADA;MEIO AMBIENTE;VENTO	13800	37	55688	168,88
3805	390	14006593-1	2	2025	16592	VGR 2304	VGR	1	3	03/02/2025 05:07	03/02/2025 09:50	INTERNA;NAO PROGRAMADA;MEIO AMBIENTE;VENTO	13800	256	21277	1204,98
3806	390	14006637-1	2	2025	16593	IMG 0103	IMG	1	3	03/02/2025 05:17	03/02/2025 17:28	INTERNA;NAO PROGRAMADA;MEIO AMBIENTE;ARVORE OU VEGETACAO	13800	9	107524	109,61
3807	390	14006655-1	2	2025	15821	TAI 0106	TAI	1	3	03/02/2025 05:31	03/02/2025 08:00	INTERNA;NAO PROGRAMADA;MEIO AMBIENTE;VENTO	13800	1001	97730	2473,86
3808	390	14006682-1	2	2025	12857	BSI 0106	BSI	1	3	03/02/2025 05:34	03/02/2025 13:00	INTERNA;NAO PROGRAMADA;MEIO AMBIENTE;ARVORE OU VEGETACAO	13800	67	88635	498,39
3809	390	14006739-1	2	2025	12895	COG 0113	COG	1	3	03/02/2025 05:37	03/02/2025 08:30	INTERNA;NAO PROGRAMADA;MEIO AMBIENTE;ARVORE OU VEGETACAO	13800	197	57656	556,91
3810	390	14006741-1	2	2025	16587	PAR 0109	PAR	1	3	03/02/2025 05:39	03/02/2025 11:24	INTERNA;NAO PROGRAMADA;MEIO AMBIENTE;ARVORE OU VEGETACAO	13800	2	26995	2,39
3811	390	14006743-1	2	2025	15836	GPR 0105	GPR	1	3	03/02/2025 05:03	03/02/2025 06:40	INTERNA;NAO PROGRAMADA;MEIO AMBIENTE;ARVORE OU VEGETACAO	13800	661	66737	101,90
3812	390	14006746-1	2	2025	16593	IMG 0104	IMG	1	3	03/02/2025 05:41	03/02/2025 12:39	INTERNA;NAO PROGRAMADA;MEIO AMBIENTE;VENTO	13800	55	107524	164,62
3813	390	14006754-1	2	2025	16578	COT 0112	COT	1	3	03/02/2025 05:53	03/02/2025 08:01	INTERNA;NAO PROGRAMADA;MEIO AMBIENTE;VENTO	13800	10572	45016	2295,95
3814	390	14006765-1	2	2025	16579	GUM 0103	GUM	1	3	03/02/2025 05:59	03/02/2025 09:01	INTERNA;NAO PROGRAMADA;MEIO AMBIENTE;VENTO	240	20	82457	60,71
3815	390	14006766-1	2	2025	15831	LUB 0111	LUB	1	3	03/02/2025 05:59	03/02/2025 11:37	INTERNA;NAO PROGRAMADA;MEIO AMBIENTE;VENTO	240	1	85305	5,63
3816	390	14006769-1	2	2025	12900	CUP 0110	CUP	1	3	03/02/2025 05:59	03/02/2025 17:05	INTERNA;NAO PROGRAMADA;MEIO AMBIENTE;VENTO	240	2	109048	22,20
3817	390	14006770-1	2	2025	16598	CAC 2303	CAC	1	3	03/02/2025 06:00	03/02/2025 13:50	INTERNA;NAO PROGRAMADA;MEIO AMBIENTE;ARVORE OU VEGETACAO	240	2	28220	15,64
3818	390	14006776-1	2	2025	16597	BAT 0103	BAT	1	3	03/02/2025 06:02	03/02/2025 12:11	INTERNA;NAO PROGRAMADA;MEIO AMBIENTE;VENTO	13800	28	32632	172,43
3819	390	14006780-1	2	2025	15817	ERM 0106	ERM	1	3	03/02/2025 06:04	03/02/2025 09:23	INTERNA;NAO PROGRAMADA;MEIO AMBIENTE;VENTO	13800	365	92089	1212,21



3820	390	14006785-1	2	2025	15822	TSE 0113	TSE	1	3	03/02/2025 06:05	04/02/2025 02:00	INTERNA;NAO PROGRAMADA;MEIO AMBIENTE;VENTO	13800	71	125571	1414,14
3821	390	14006787-1	2	2025	12966	RPI 0107	RPI	1	3	03/02/2025 06:05	03/02/2025 08:43	INTERNA;NAO PROGRAMADA;MEIO AMBIENTE;ARVORE OU VEGETACAO	13800	1084	69198	2104,04
3822	390	14006843-1	2	2025	12982	TMR 0107	TMR	1	3	03/02/2025 06:07	04/02/2025 04:42	INTERNA;NAO PROGRAMADA;MEIO AMBIENTE;ARVORE OU VEGETACAO	13800	5	50582	36,00
3823	390	14006847-1	2	2025	15836	GPR 0102	GPR	1	3	03/02/2025 01:44	03/02/2025 12:50	INTERNA;NAO PROGRAMADA;MEIO AMBIENTE;ARVORE OU VEGETACAO	13800	27	66737	299,84
3824	390	14006858-1	2	2025	15827	MAZ 0111	MAZ	1	3	03/02/2025 06:13	03/02/2025 09:18	INTERNA;NAO PROGRAMADA;MEIO AMBIENTE;VENTO	13800	45	154160	138,45
3825	390	14006864-1	2	2025	16580	IVI 0105	IVI	1	3	03/02/2025 06:16	04/02/2025 09:00	INTERNA;NAO PROGRAMADA;MEIO AMBIENTE;VENTO	13800	849	72714	6326,07
3826	390	14006886-1	2	2025	12928	JUQ 0107	JUQ	1	3	03/02/2025 06:18	03/02/2025 13:28	INTERNA;NAO PROGRAMADA;MEIO AMBIENTE;ARVORE OU VEGETACAO	13800	21	19476	150,60
3827	390	14006935-1	2	2025	15836	GPR 0102	GPR	1	3	03/02/2025 06:19	03/02/2025 16:20	INTERNA;NAO PROGRAMADA;MEIO AMBIENTE;ARVORE OU VEGETACAO	13800	10	66737	100,02
3828	390	14006939-1	2	2025	15827	MAZ 0106	MAZ	1	3	03/02/2025 06:21	03/02/2025 11:53	INTERNA;NAO PROGRAMADA;MEIO AMBIENTE;VENTO	13800	37839	154160	70318,48
3829	390	14006942-1	2	2025	15819	VAL 0107	VAL	1	3	03/02/2025 06:21	03/02/2025 10:30	INTERNA;NAO PROGRAMADA;MEIO AMBIENTE;ARVORE OU VEGETACAO	13800	1299	20319	5390,85
3830	390	14006943-1	2	2025	12922	ITR 0105	ITR	1	3	03/02/2025 06:21	03/02/2025 12:55	INTERNA;NAO PROGRAMADA;MEIO AMBIENTE;VENTO	240	1	101407	6,57
3831	390	14006946-1	2	2025	16598	CAC 2303	CAC	1	3	03/02/2025 06:23	03/02/2025 13:16	INTERNA;NAO PROGRAMADA;MEIO AMBIENTE;ARVORE OU VEGETACAO	23000	134	28220	493,93
3832	390	14006955-1	2	2025	15830	MAD 0104	MAD	1	3	03/02/2025 06:25	03/02/2025 09:02	INTERNA;NAO PROGRAMADA;MEIO AMBIENTE;VENTO	13800	275	103105	719,89
3833	390	14006964-1	2	2025	12960	PRI 0111	PRI	1	3	03/02/2025 06:27	03/02/2025 10:11	INTERNA;NAO PROGRAMADA;MEIO AMBIENTE;ARVORE OU VEGETACAO	240	2	77015	7,46
3834	390	14006967-1	2	2025	16592	VGR 2302	VGR	1	3	03/02/2025 06:28	03/02/2025 11:30	INTERNA;NAO PROGRAMADA;MEIO AMBIENTE;ARVORE OU VEGETACAO	23000	27	21277	135,65
3835	390	14006984-1	2	2025	16606	SER 0103	SER	1	3	03/02/2025 06:32	03/02/2025 11:45	INTERNA;NAO PROGRAMADA;MEIO AMBIENTE;VENTO	240	2	18637	2,86
3836	390	14007012-1	2	2025	12934	MAT 0106	MAT	1	3	03/02/2025 06:39	03/02/2025 09:50	INTERNA;NAO PROGRAMADA;MEIO AMBIENTE;VENTO	13800	1	139405	3,18
3837	390	14007034-1	2	2025	12967	RBO 0107	RBO	1	3	03/02/2025 06:42	03/02/2025 08:49	INTERNA;NAO PROGRAMADA;MEIO AMBIENTE;VENTO	13800	980	85454	2068,07
3838	390	14007040-1	2	2025	16580	IVI 0110	IVI	1	3	03/02/2025 06:44	03/02/2025 17:57	INTERNA;NAO PROGRAMADA;MEIO AMBIENTE;ARVORE OU VEGETACAO	13800	23	72714	257,83
3839	390	14007054-1	2	2025	12966	RPI 0102	RPI	1	3	03/02/2025 06:42	03/02/2025 11:15	INTERNA;NAO PROGRAMADA;MEIO AMBIENTE;ARVORE OU VEGETACAO	13800	110	69198	263,21
3840	390	14007060-1	2	2025	15836	GPR 0105	GPR	1	3	03/02/2025 05:47	04/02/2025 13:15	INTERNA;NAO PROGRAMADA;MEIO AMBIENTE;ARVORE OU VEGETACAO	13800	25	66737	786,49
3841	390	14007071-1	2	2025	12877	CRA 0110	CRA	1	3	03/02/2025 06:50	03/02/2025 09:00	INTERNA;NAO PROGRAMADA;MEIO AMBIENTE;VENTO	13800	277	88361	594,01
3842	390	14007080-1	2	2025	15827	MAZ 0108	MAZ	1	3	03/02/2025 06:52	03/02/2025 21:08	INTERNA;NAO PROGRAMADA;MEIO AMBIENTE;ARVORE OU VEGETACAO	13800	24	154160	342,11
3843	390	14007093-1	2	2025	15834	ITP 0111	ITP	1	3	03/02/2025 06:54	03/02/2025 13:13	INTERNA;NAO PROGRAMADA;MEIO AMBIENTE;ARVORE OU VEGETACAO	13800	96	63718	607,39
3844	390	14007101-1	2	2025	16587	PAR 0103	PAR	1	3	03/02/2025 06:50	03/02/2025 11:00	INTERNA;NAO PROGRAMADA;MEIO AMBIENTE;VENTO	13800	415	26995	1728,48
3845	390	14007110-1	2	2025	15837	EMB 0114	EMB	1	3	03/02/2025 06:58	04/02/2025 10:27	INTERNA;NAO PROGRAMADA;MEIO AMBIENTE;ARVORE OU VEGETACAO	240	3	158287	82,45
3846	390	14007133-1	2	2025	16580	IVI 0106	IVI	1	3	03/02/2025 06:42	03/02/2025 15:20	INTERNA;NAO PROGRAMADA;MEIO AMBIENTE;ARVORE OU VEGETACAO	13800	2	72714	17,27



3847	390	14007144-1	2	2025	16580	IVI 0105	IVI	1	3	03/02/2025 07:07	03/02/2025 11:55	INTERNA;NAO PROGRAMADA;MEIO AMBIENTE;VENTO	13800	863	72714	4140,00
3848	390	14007145-1	2	2025	15834	ITP 0111	ITP	1	3	03/02/2025 07:07	04/02/2025 13:15	INTERNA;NAO PROGRAMADA;MEIO AMBIENTE;ARVORE OU VEGETACAO	13800	7	63718	210,91
3849	390	14007146-1	2	2025	16580	IVI 0105	IVI	1	3	03/02/2025 07:07	03/02/2025 16:20	INTERNA;NAO PROGRAMADA;MEIO AMBIENTE;VENTO	13800	1	72714	9,21
3850	390	14007147-1	2	2025	16578	COT 0112	COT	1	3	03/02/2025 07:07	03/02/2025 10:39	INTERNA;NAO PROGRAMADA;MEIO AMBIENTE;VENTO	13800	83	45016	292,83
3851	390	14007169-1	2	2025	12958	PNH 0112	PNH	1	3	03/02/2025 07:10	03/02/2025 22:50	INTERNA;NAO PROGRAMADA;MEIO AMBIENTE;ARVORE OU VEGETACAO	13800	25	28380	31,61
3852	390	14007173-1	2	2025	16599	GVI 0109	GVI	1	3	03/02/2025 07:12	03/02/2025 18:20	INTERNA;NAO PROGRAMADA;MEIO AMBIENTE;ARVORE OU VEGETACAO	240	19	104746	63,73
3853	390	14007174-1	2	2025	15839	IPR 0103	IPR	1	3	03/02/2025 07:12	03/02/2025 10:30	INTERNA;NAO PROGRAMADA;MEIO AMBIENTE;ARVORE OU VEGETACAO	13800	1	54039	3,30
3854	390	14007177-1	2	2025	12948	NMU 0107	NMU	1	3	03/02/2025 07:12	03/02/2025 15:08	INTERNA;NAO PROGRAMADA;MEIO AMBIENTE;ARVORE OU VEGETACAO	13800	60	15167	475,25
3855	390	14007193-1	2	2025	15834	ITP 0108	ITP	1	3	03/02/2025 07:16	04/02/2025 22:24	INTERNA;NAO PROGRAMADA;MEIO AMBIENTE;ARVORE OU VEGETACAO	13800	10	63718	391,43
3856	390	14007209-1	2	2025	12830	AME 0105	AME	1	3	03/02/2025 07:19	03/02/2025 09:05	INTERNA;NAO PROGRAMADA;MEIO AMBIENTE;VENTO	13800	117	63376	206,64
3857	390	14007215-1	2	2025	16593	VAR 0105	VAR	1	3	03/02/2025 07:20	03/02/2025 17:51	INTERNA;NAO PROGRAMADA;MEIO AMBIENTE;ARVORE OU VEGETACAO	240	2	107524	21,03
3858	390	14007218-1	2	2025	16593	VAR 0104	VAR	1	3	03/02/2025 07:21	03/02/2025 15:05	INTERNA;NAO PROGRAMADA;MEIO AMBIENTE;ARVORE OU VEGETACAO	13800	1913	107524	3490,43
3859	390	14007242-1	2	2025	15833	ITN 0103	ITN	1	3	03/02/2025 07:26	03/02/2025 09:41	INTERNA;NAO PROGRAMADA;MEIO AMBIENTE;VENTO	240	3	100608	0,59
3860	390	14007247-1	2	2025	15822	TSE 0110	TSE	1	3	03/02/2025 07:27	03/02/2025 18:13	INTERNA;NAO PROGRAMADA;MEIO AMBIENTE;ARVORE OU VEGETACAO	13800	74	125571	378,70
3861	390	14007273-1	2	2025	12927	JOR 0102	JOR	1	3	03/02/2025 07:31	03/02/2025 13:41	INTERNA;NAO PROGRAMADA;MEIO AMBIENTE;ARVORE OU VEGETACAO	13800	372	16986	1552,35
3862	390	14007277-1	2	2025	16598	CAC 2302	CAC	1	3	03/02/2025 07:32	03/02/2025 23:10	INTERNA;NAO PROGRAMADA;MEIO AMBIENTE;ARVORE OU VEGETACAO	23000	90	28220	1407,33
3863	390	14007298-1	2	2025	16593	VAR 0106	VAR	1	3	03/02/2025 07:35	03/02/2025 17:05	INTERNA;NAO PROGRAMADA;MEIO AMBIENTE;VENTO	13800	3	107524	28,47
3864	390	14007307-1	2	2025	12952	PRE 0107	PRE	1	3	03/02/2025 07:37	03/02/2025 23:04	INTERNA;NAO PROGRAMADA;MEIO AMBIENTE;ARVORE OU VEGETACAO	13800	7	39555	108,18
3865	390	14007326-1	2	2025	15821	TAI 0106	TAI	1	3	02/02/2025 20:39	03/02/2025 12:15	INTERNA;NAO PROGRAMADA;MEIO AMBIENTE;ARVORE OU VEGETACAO	13800	52	97730	811,32
3866	390	14007333-1	2	2025	15818	VFO 0107	VFO	1	3	03/02/2025 07:41	03/02/2025 12:12	INTERNA;NAO PROGRAMADA;MEIO AMBIENTE;ARVORE OU VEGETACAO	13800	1	70247	4,52
3867	390	14007359-1	2	2025	12928	JUQ 0105	JUQ	1	3	03/02/2025 07:46	04/02/2025 12:25	INTERNA;NAO PROGRAMADA;MEIO AMBIENTE;ARVORE OU VEGETACAO	13800	32	19476	916,60
3868	390	14007371-1	2	2025	16592	VGR 2304	VGR	1	3	03/02/2025 07:47	03/02/2025 11:49	INTERNA;NAO PROGRAMADA;MEIO AMBIENTE;ARVORE OU VEGETACAO	23000	16	21277	64,56
3869	390	14007378-1	2	2025	15822	TSE 0110	TSE	1	3	03/02/2025 07:48	03/02/2025 10:15	INTERNA;NAO PROGRAMADA;MEIO AMBIENTE;ARVORE OU VEGETACAO	240	1	125571	1,97
3870	390	14007398-1	2	2025	16603	REP 0105	REP	1	3	03/02/2025 07:51	03/02/2025 10:00	INTERNA;NAO PROGRAMADA;MEIO AMBIENTE;VENTO	13800	2	39179	4,29
3871	390	14007415-1	2	2025	15834	ITP 0115	ITP	1	3	03/02/2025 07:53	03/02/2025 15:30	INTERNA;NAO PROGRAMADA;MEIO AMBIENTE;ARVORE OU VEGETACAO	13800	6	63718	45,61
3872	390	14007424-1	2	2025	12845	BAR 0106	BAR	1	3	03/02/2025 07:55	03/02/2025 13:50	INTERNA;NAO PROGRAMADA;MEIO AMBIENTE;ARVORE OU VEGETACAO	240	1	120762	5,92
3873	390	14007445-1	2	2025	16585	MBE 0103	MBE	1	3	03/02/2025 07:59	03/02/2025 18:18	INTERNA;NAO PROGRAMADA;MEIO AMBIENTE;ARVORE OU VEGETACAO	240	77	109077	115,50



3874	390	14007453-1	2	2025	15836	GPR 0102	GPR	1	3	03/02/2025 08:01	03/02/2025 17:24	INTERNA;NAO PROGRAMADA;MEIO AMBIENTE;ARVORE OU VEGETACAO	13800	5	66737	43,20
3875	390	14007459-1	2	2025	12934	MAT 0110	MAT	1	3	03/02/2025 08:04	03/02/2025 09:50	INTERNA;NAO PROGRAMADA;MEIO AMBIENTE;VENTO	240	1	139405	1,78
3876	390	14007464-1	2	2025	12838	AUT 0104	AUT	1	3	03/02/2025 08:04	04/02/2025 10:58	INTERNA;NAO PROGRAMADA;MEIO AMBIENTE;VENTO	240	1	71034	26,90
3877	390	14007467-1	2	2025	16604	VMA 0110	VMA	1	3	03/02/2025 08:05	03/02/2025 15:47	INTERNA;NAO PROGRAMADA;MEIO AMBIENTE;ARVORE OU VEGETACAO	240	1	42700	7,70
3878	390	14007481-1	2	2025	12958	PNH 0106	PNH	1	3	03/02/2025 08:08	04/02/2025 01:00	INTERNA;NAO PROGRAMADA;MEIO AMBIENTE;ARVORE OU VEGETACAO	13800	35	28380	590,33
3879	390	14007498-1	2	2025	12982	TMR 0109	TMR	1	3	03/02/2025 08:10	03/02/2025 23:50	INTERNA;NAO PROGRAMADA;MEIO AMBIENTE;ARVORE OU VEGETACAO	13800	1	50582	15,66
3880	390	14007511-1	2	2025	12968	RGR 0105	RGR	1	3	03/02/2025 08:12	04/02/2025 04:29	INTERNA;NAO PROGRAMADA;MEIO AMBIENTE;ARVORE OU VEGETACAO	13800	81	34933	1643,00
3881	390	14007520-1	2	2025	12912	GNA 0106	GNA	1	3	03/02/2025 08:14	03/02/2025 16:21	INTERNA;NAO PROGRAMADA;MEIO AMBIENTE;VENTO	240	3	98361	24,34
3882	390	14007531-1	2	2025	12928	JUQ 0102	JUQ	1	3	03/02/2025 08:16	04/02/2025 15:32	INTERNA;NAO PROGRAMADA;MEIO AMBIENTE;ARVORE OU VEGETACAO	13800	1	19476	31,28
3883	390	14007535-1	2	2025	16578	COT 0109	COT	1	3	03/02/2025 08:17	03/02/2025 14:00	INTERNA;NAO PROGRAMADA;MEIO AMBIENTE;ARVORE OU VEGETACAO	240	1	45016	5,72
3884	390	14007544-1	2	2025	15818	VFO 0110	VFO	1	3	03/02/2025 06:53	03/02/2025 13:25	INTERNA;NAO PROGRAMADA;MEIO AMBIENTE;ARVORE OU VEGETACAO	13800	283	70247	1848,78
3885	390	14007567-1	2	2025	15826	MSA 0109	MSA	1	3	03/02/2025 08:21	03/02/2025 13:53	INTERNA;NAO PROGRAMADA;MEIO AMBIENTE;VENTO	240	1	91992	3,80
3886	390	14007577-1	2	2025	12968	RGR 0104	RGR	1	3	03/02/2025 08:22	03/02/2025 22:20	INTERNA;NAO PROGRAMADA;MEIO AMBIENTE;ARVORE OU VEGETACAO	13800	3	34933	41,86
3887	390	14007587-1	2	2025	15839	CTA 0104	CTA	1	3	03/02/2025 08:24	03/02/2025 10:09	INTERNA;NAO PROGRAMADA;MEIO AMBIENTE;VENTO	240	1	54039	0,63
3888	390	14007613-1	2	2025	15819	VAL 0102	VAL	1	3	03/02/2025 08:27	03/02/2025 16:30	INTERNA;NAO PROGRAMADA;MEIO AMBIENTE;ARVORE OU VEGETACAO	13800	134	20319	1042,59
3889	390	14007627-1	2	2025	12971	SMA 0103	SMA	1	3	03/02/2025 08:30	03/02/2025 14:30	INTERNA;NAO PROGRAMADA;MEIO AMBIENTE;ARVORE OU VEGETACAO	13800	147	100996	882,12
3890	390	14007630-1	2	2025	16578	COT 0113	COT	1	3	03/02/2025 08:22	03/02/2025 13:40	INTERNA;NAO PROGRAMADA;MEIO AMBIENTE;ARVORE OU VEGETACAO	13800	1566	45016	207,89
3891	390	14007646-1	2	2025	16571	ALV 0113	ALV	1	3	03/02/2025 08:33	03/02/2025 11:45	INTERNA;NAO PROGRAMADA;MEIO AMBIENTE;VENTO	240	3	76516	4,37
3892	390	14007647-1	2	2025	12912	GNA 0115	GNA	1	3	03/02/2025 08:33	03/02/2025 14:10	INTERNA;NAO PROGRAMADA;MEIO AMBIENTE;ARVORE OU VEGETACAO	240	3	98361	16,84
3893	390	14007650-1	2	2025	15834	ITP 0108	ITP	1	3	03/02/2025 08:33	04/02/2025 17:05	INTERNA;NAO PROGRAMADA;MEIO AMBIENTE;ARVORE OU VEGETACAO	240	4	63718	130,08
3894	390	14007652-1	2	2025	12934	MAT 0106	MAT	1	3	03/02/2025 08:34	03/02/2025 11:02	INTERNA;NAO PROGRAMADA;MEIO AMBIENTE;VENTO	240	1	139405	2,47
3895	390	14007657-1	2	2025	12857	BSI 0104	BSI	1	3	03/02/2025 06:10	03/02/2025 17:25	INTERNA;NAO PROGRAMADA;MEIO AMBIENTE;VENTO	13800	878	88635	3923,58
3896	390	14007681-1	2	2025	16594	VME 0104	VME	1	3	03/02/2025 08:38	04/02/2025 00:38	INTERNA;NAO PROGRAMADA;MEIO AMBIENTE;VENTO	13800	57	91362	912,25
3897	390	14007693-1	2	2025	16583	MAU 0102	MAU	1	3	03/02/2025 08:39	03/02/2025 17:45	INTERNA;NAO PROGRAMADA;MEIO AMBIENTE;ARVORE OU VEGETACAO	13800	116	90211	1056,79
3898	390	14007694-1	2	2025	12983	TIR 0104	TIR	1	3	03/02/2025 08:39	03/02/2025 16:06	INTERNA;NAO PROGRAMADA;MEIO AMBIENTE;VENTO	240	57	124898	425,00
3899	390	14007701-1	2	2025	15813	JKU 0104	JKU	1	3	03/02/2025 08:40	03/02/2025 12:01	INTERNA;NAO PROGRAMADA;MEIO AMBIENTE;ARVORE OU VEGETACAO	13800	345	26571	1155,85
3900	390	14007703-1	2	2025	12928	ITP 0107	ITP	1	3	03/02/2025 08:21	03/02/2025 16:26	INTERNA;NAO PROGRAMADA;MEIO AMBIENTE;ARVORE OU VEGETACAO	13800	2337	19476	2440,09



3901	390	14007709-1	2	2025	15834	ITP 0115	ITP	1	3	03/02/2025 08:41	04/02/2025 15:17	INTERNA;NAO PROGRAMADA;MEIO AMBIENTE;VENTO	13800	19	63718	581,63
3902	390	14007732-1	2	2025	15815	GER 0103	GER	1	3	03/02/2025 08:43	04/02/2025 11:40	INTERNA;NAO PROGRAMADA;MEIO AMBIENTE;VENTO	13800	1	56084	26,94
3903	390	14007755-1	2	2025	12966	RPI 0110	RPI	1	3	03/02/2025 08:45	03/02/2025 11:36	INTERNA;NAO PROGRAMADA;MEIO AMBIENTE;VENTO	13800	7023	69198	1860,27
3904	390	14007757-1	2	2025	12959	PIP 0105	PIP	1	3	03/02/2025 08:46	03/02/2025 12:28	INTERNA;NAO PROGRAMADA;MEIO AMBIENTE;VENTO	240	1	28610	3,71
3905	390	14007771-1	2	2025	16578	COT 0104	COT	1	3	03/02/2025 08:47	03/02/2025 10:57	INTERNA;NAO PROGRAMADA;MEIO AMBIENTE;ARVORE OU VEGETACAO	13800	58	45016	125,14
3906	390	14007775-1	2	2025	12968	RGR 0102	RGR	1	3	03/02/2025 08:48	03/02/2025 11:40	INTERNA;NAO PROGRAMADA;MEIO AMBIENTE;VENTO	240	1	34933	2,87
3907	390	14007782-1	2	2025	12868	CAA 0111	CAA	1	3	03/02/2025 08:49	04/02/2025 00:41	INTERNA;NAO PROGRAMADA;MEIO AMBIENTE;ARVORE OU VEGETACAO	240	1	58341	15,87
3908	390	14007815-1	2	2025	16602	RTA 0102	RTA	1	3	03/02/2025 08:50	03/02/2025 15:00	INTERNA;NAO PROGRAMADA;MEIO AMBIENTE;ARVORE OU VEGETACAO	13800	104	14812	641,28
3909	390	14007819-1	2	2025	12966	RPI 0111	RPI	1	3	03/02/2025 08:51	03/02/2025 11:18	INTERNA;NAO PROGRAMADA;MEIO AMBIENTE;ARVORE OU VEGETACAO	13800	160	69198	392,76
3910	390	14007831-1	2	2025	16598	CAC 2302	CAC	1	3	03/02/2025 08:53	03/02/2025 15:56	INTERNA;NAO PROGRAMADA;MEIO AMBIENTE;ARVORE OU VEGETACAO	240	9	28220	63,53
3911	390	14007835-1	2	2025	16599	GVI 0103	GVI	1	3	03/02/2025 08:53	03/02/2025 14:50	INTERNA;NAO PROGRAMADA;MEIO AMBIENTE;VENTO	13800	2	104746	11,88
3912	390	14007842-1	2	2025	15822	TSE 0107	TSE	1	3	03/02/2025 08:53	05/02/2025 10:21	INTERNA;NAO PROGRAMADA;MEIO AMBIENTE;ARVORE OU VEGETACAO	13800	45	125571	2225,38
3913	390	14007849-1	2	2025	16587	PAR 0108	PAR	1	3	03/02/2025 08:54	03/02/2025 17:40	INTERNA;NAO PROGRAMADA;MEIO AMBIENTE;ARVORE OU VEGETACAO	13800	13	26995	113,91
3914	390	14007894-1	2	2025	12928	JUQ 0105	JUQ	1	3	03/02/2025 08:54	03/02/2025 15:10	INTERNA;NAO PROGRAMADA;MEIO AMBIENTE;ARVORE OU VEGETACAO	13800	286	19476	895,59
3915	390	14007897-1	2	2025	12874	CAP 0107	CAP	1	3	03/02/2025 09:01	03/02/2025 15:19	INTERNA;NAO PROGRAMADA;MEIO AMBIENTE;VENTO	13800	4278	45689	13062,56
3916	390	14007919-1	2	2025	12928	JUQ 0102	JUQ	1	3	03/02/2025 09:03	05/02/2025 04:04	INTERNA;NAO PROGRAMADA;MEIO AMBIENTE;ARVORE OU VEGETACAO	13800	16	19476	688,46
3917	390	14007953-1	2	2025	12930	PPO 0105	PPO	1	3	03/02/2025 09:04	03/02/2025 11:55	INTERNA;NAO PROGRAMADA;MEIO AMBIENTE;ARVORE OU VEGETACAO	13800	1059	38041	1282,32
3918	390	14007968-1	2	2025	12964	REM 0112	REM	1	3	03/02/2025 09:06	03/02/2025 16:01	INTERNA;NAO PROGRAMADA;MEIO AMBIENTE;ARVORE OU VEGETACAO	13800	641	52354	1440,82
3919	390	14007976-1	2	2025	12951	PAN 0111	PAN	1	3	03/02/2025 09:07	04/02/2025 15:27	INTERNA;NAO PROGRAMADA;MEIO AMBIENTE;ARVORE OU VEGETACAO	13800	22	49748	667,22
3920	390	14007992-1	2	2025	16593	VAR 0108	VAR	1	3	03/02/2025 09:02	03/02/2025 12:33	INTERNA;NAO PROGRAMADA;MEIO AMBIENTE;VENTO	13800	5740	107524	11759,17
3921	390	14007995-1	2	2025	16589	SAC 0110	SAC	1	3	03/02/2025 09:09	03/02/2025 12:42	INTERNA;NAO PROGRAMADA;MEIO AMBIENTE;VENTO	240	1	48400	0,39
3922	390	14007996-1	2	2025	12874	CAP 0106	CAP	1	3	03/02/2025 09:09	03/02/2025 10:45	INTERNA;NAO PROGRAMADA;MEIO AMBIENTE;VENTO	240	1	45689	1,59
3923	390	14008015-1	2	2025	12874	CAP 0105	CAP	1	3	03/02/2025 09:11	04/02/2025 03:30	INTERNA;NAO PROGRAMADA;MEIO AMBIENTE;ARVORE OU VEGETACAO	13800	60	45689	1099,12
3924	390	14008022-1	2	2025	16593	VAR 0112	VAR	1	3	03/02/2025 09:12	04/02/2025 14:15	INTERNA;NAO PROGRAMADA;MEIO AMBIENTE;ARVORE OU VEGETACAO	13800	24	107524	697,02
3925	390	14008026-1	2	2025	12975	SAU 0110	SAU	1	3	03/02/2025 09:05	03/02/2025 11:17	INTERNA;NAO PROGRAMADA;MEIO AMBIENTE;ARVORE OU VEGETACAO	240	1	55148	0,60
3926	390	14008040-1	2	2025	15836	GPR 0102	GPR	1	3	03/02/2025 09:14	03/02/2025 19:39	INTERNA;NAO PROGRAMADA;MEIO AMBIENTE;VENTO	13800	78	66737	284,57
3927	390	14008041-1	2	2025	15822	TSE 0104	TSE	1	3	03/02/2025 09:14	03/02/2025 11:40	INTERNA;NAO PROGRAMADA;MEIO AMBIENTE;VENTO	240	1	125571	0,20



3928	390	14008062-1	2	2025	12952	PRE 0112	PRE	1	3	03/02/2025 09:16	03/02/2025 20:23	INTERNA;NAO PROGRAMADA;MEIO AMBIENTE;ARVORE OU VEGETACAO	13800	23	39555	255,84
3929	390	14008129-1	2	2025	12948	NMU 0104	NMU	1	3	03/02/2025 09:23	03/02/2025 15:02	INTERNA;NAO PROGRAMADA;MEIO AMBIENTE;ARVORE OU VEGETACAO	13800	26	15167	146,77
3930	390	14008151-1	2	2025	12934	MAT 0103	MAT	1	3	03/02/2025 09:26	03/02/2025 16:33	INTERNA;NAO PROGRAMADA;MEIO AMBIENTE;VENTO	240	2	139405	14,24
3931	390	14008162-1	2	2025	16597	BAT 0104	BAT	1	3	03/02/2025 09:27	03/02/2025 12:12	INTERNA;NAO PROGRAMADA;MEIO AMBIENTE;VENTO	13800	7	32632	19,25
3932	390	14008193-1	2	2025	12971	SMA 0103	SMA	1	3	03/02/2025 09:30	03/02/2025 13:56	INTERNA;NAO PROGRAMADA;MEIO AMBIENTE;VENTO	240	2	100996	8,87
3933	390	14008228-1	2	2025	12958	PNH 0102	PNH	1	3	03/02/2025 09:27	03/02/2025 21:25	INTERNA;NAO PROGRAMADA;MEIO AMBIENTE;ARVORE OU VEGETACAO	13800	376	28380	4455,82
3934	390	14008240-1	2	2025	15817	ERM 0102	ERM	1	3	03/02/2025 09:34	03/02/2025 13:21	INTERNA;NAO PROGRAMADA;MEIO AMBIENTE;VENTO	240	1	92089	3,78
3935	390	14008246-1	2	2025	17111	FRA 0103	FRA	1	3	03/02/2025 09:34	03/02/2025 16:05	INTERNA;NAO PROGRAMADA;MEIO AMBIENTE;VENTO	240	1	22427	6,51
3936	390	14008319-1	2	2025	16590	TAM 0107	TAM	1	3	03/02/2025 09:43	03/02/2025 11:41	INTERNA;NAO PROGRAMADA;MEIO AMBIENTE;VENTO	13800	3	12789	5,89
3937	390	14008382-1	2	2025	16592	VGR 2302	VGR	1	3	03/02/2025 09:49	04/02/2025 08:19	INTERNA;NAO PROGRAMADA;MEIO AMBIENTE;VENTO	23000	10	21277	225,02
3938	390	14008389-1	2	2025	16595	ALP 0103	ALP	1	3	03/02/2025 09:50	03/02/2025 13:07	INTERNA;NAO PROGRAMADA;MEIO AMBIENTE;VENTO	240	1	39390	1,47
3939	390	14008401-1	2	2025	12882	CTL 0109	CTL	1	3	03/02/2025 09:52	04/02/2025 14:05	INTERNA;NAO PROGRAMADA;MEIO AMBIENTE;ARVORE OU VEGETACAO	13800	3	64150	84,69
3940	390	14008473-1	2	2025	12830	AME 0105	AME	1	3	03/02/2025 09:56	03/02/2025 11:44	INTERNA;NAO PROGRAMADA;MEIO AMBIENTE;VENTO	240	3	63376	5,40
3941	390	14008497-1	2	2025	15839	CTA 0114	CTA	1	3	03/02/2025 09:59	03/02/2025 18:23	INTERNA;NAO PROGRAMADA;MEIO AMBIENTE;VENTO	240	5	54039	42,02
3942	390	14008504-1	2	2025	15817	ERM 0106	ERM	1	3	03/02/2025 10:00	03/02/2025 17:40	INTERNA;NAO PROGRAMADA;MEIO AMBIENTE;ARVORE OU VEGETACAO	13800	365	92089	2795,09
3943	390	14008516-1	2	2025	12912	GNA 0113	GNA	1	3	03/02/2025 10:01	03/02/2025 15:55	INTERNA;NAO PROGRAMADA;MEIO AMBIENTE;ARVORE OU VEGETACAO	13800	1	98361	5,89
3944	390	14008534-1	2	2025	15836	GPR 0106	GPR	1	3	03/02/2025 10:03	03/02/2025 14:36	INTERNA;NAO PROGRAMADA;MEIO AMBIENTE;VENTO	240	3	66737	13,65
3945	390	14008544-1	2	2025	16597	BAT 0105	BAT	1	3	03/02/2025 10:04	03/02/2025 19:20	INTERNA;NAO PROGRAMADA;MEIO AMBIENTE;VENTO	13800	17	32632	157,45
3946	390	14008569-1	2	2025	12845	BAR 0111	BAR	1	3	03/02/2025 10:07	03/02/2025 15:35	INTERNA;NAO PROGRAMADA;MEIO AMBIENTE;ARVORE OU VEGETACAO	13800	223	120762	1217,21
3947	390	14008576-1	2	2025	15829	MPA 0106	MPA	1	3	03/02/2025 10:07	03/02/2025 14:30	INTERNA;NAO PROGRAMADA;MEIO AMBIENTE;VENTO	13800	1	79646	4,37
3948	390	14008592-1	2	2025	12952	PRE 0102	PRE	1	3	03/02/2025 10:09	03/02/2025 22:18	INTERNA;NAO PROGRAMADA;MEIO AMBIENTE;ARVORE OU VEGETACAO	13800	23	39555	279,44
3949	390	14008598-1	2	2025	12960	PRI 0107	PRI	1	3	03/02/2025 10:09	03/02/2025 13:46	INTERNA;NAO PROGRAMADA;MEIO AMBIENTE;VENTO	13800	3992	77015	2446,55
3950	390	14008648-1	2	2025	12928	JUQ 0107	JUQ	1	3	03/02/2025 10:14	03/02/2025 19:08	INTERNA;NAO PROGRAMADA;MEIO AMBIENTE;ARVORE OU VEGETACAO	13800	128	19476	1139,16
3951	390	14008652-1	2	2025	16594	VME 0111	VME	1	3	03/02/2025 10:14	03/02/2025 12:06	INTERNA;NAO PROGRAMADA;MEIO AMBIENTE;VENTO	240	2	91362	3,71
3952	390	14008675-1	2	2025	12833	LEO 0110	LEO	1	3	03/02/2025 09:44	03/02/2025 20:04	INTERNA;NAO PROGRAMADA;MEIO AMBIENTE;ARVORE OU VEGETACAO	13800	5538	13855	1231,91
3953	390	14008706-1	2	2025	12987	UTI 0110	UTI	1	3	03/02/2025 10:32	03/02/2025 11:26	INTERNA;NAO PROGRAMADA;MEIO AMBIENTE;VENTO	240	3	68182	2,73
3954	390	14008721-1	2	2025	12912	GNA 0108	GNA	1	3	03/02/2025 10:39	03/02/2025 12:56	INTERNA;NAO PROGRAMADA;MEIO AMBIENTE;VENTO	240	3	98361	6,80
3955	390	14008730-1	2	2025	12996	VPC 0113	VPC	1	3	03/02/2025 10:41	03/02/2025 16:25	INTERNA;NAO PROGRAMADA;MEIO AMBIENTE;ARVORE OU VEGETACAO	240	192	61961	463,52



3956	390	14008767-1	2	2025	12952	PRE 0112	PRE	1	3	03/02/2025 10:58	04/02/2025 00:32	INTERNA;NAO PROGRAMADA;MEIO AMBIENTE;ARVORE OU VEGETACAO	13800	69	39555	936,56
3957	390	14008768-1	2	2025	12882	CTL 0107	CTL	1	3	03/02/2025 10:58	03/02/2025 13:17	INTERNA;NAO PROGRAMADA;MEIO AMBIENTE;ARVORE OU VEGETACAO	13800	753	64150	1746,12
3958	390	14008775-1	2	2025	12911	GJU 0107	GJU	1	3	03/02/2025 11:02	04/02/2025 09:17	INTERNA;NAO PROGRAMADA;MEIO AMBIENTE;ARVORE OU VEGETACAO	13800	31	25271	689,96
3959	390	14008808-1	2	2025	16605	SBC 0105	SBC	1	3	03/02/2025 11:12	03/02/2025 19:13	INTERNA;NAO PROGRAMADA;MEIO AMBIENTE;VENTO	240	1	84574	8,01
3960	390	14008809-1	2	2025	12957	PER 0104	PER	1	3	03/02/2025 11:13	03/02/2025 21:31	INTERNA;NAO PROGRAMADA;MEIO AMBIENTE;ARVORE OU VEGETACAO	240	9	104214	92,69
3961	390	14008851-1	2	2025	12952	PRE 0110	PRE	1	3	03/02/2025 11:19	03/02/2025 14:39	INTERNA;NAO PROGRAMADA;MEIO AMBIENTE;ARVORE OU VEGETACAO	13800	8	39555	26,68
3962	390	14008906-1	2	2025	12880	CVE 0107	CVE	1	3	03/02/2025 11:19	03/02/2025 15:31	INTERNA;NAO PROGRAMADA;MEIO AMBIENTE;VENTO	240	1	37282	4,20
3963	390	14008920-1	2	2025	16581	JAN 0106	JAN	1	3	03/02/2025 11:19	03/02/2025 15:04	INTERNA;NAO PROGRAMADA;MEIO AMBIENTE;ARVORE OU VEGETACAO	240	1	80493	3,74
3964	390	14008941-1	2	2025	12892	COI 0107	COI	1	3	03/02/2025 11:20	03/02/2025 12:32	INTERNA;NAO PROGRAMADA;MEIO AMBIENTE;ARVORE OU VEGETACAO	240	1	28414	1,21
3965	390	14008947-1	2	2025	12895	COG 0113	COG	1	3	03/02/2025 11:20	03/02/2025 12:53	INTERNA;NAO PROGRAMADA;MEIO AMBIENTE;VENTO	240	76	57656	118,94
3966	390	14008960-1	2	2025	16583	MAU 0114	MAU	1	3	03/02/2025 11:20	04/02/2025 12:37	INTERNA;NAO PROGRAMADA;MEIO AMBIENTE;VENTO	240	1	90211	25,29
3967	390	14008976-1	2	2025	16576	CPI 0108	CPI	1	3	03/02/2025 11:20	03/02/2025 15:34	INTERNA;NAO PROGRAMADA;MEIO AMBIENTE;ARVORE OU VEGETACAO	240	1	88075	4,24
3968	390	14009011-1	2	2025	12954	GPR 0102	GPR	1	3	03/02/2025 01:07	04/02/2025 04:29	INTERNA;NAO PROGRAMADA;MEIO AMBIENTE;VENTO	13800	772	71064	1876,55
3969	390	14009012-1	2	2025	12934	MAT 0109	MAT	1	3	03/02/2025 11:20	03/02/2025 16:09	INTERNA;NAO PROGRAMADA;MEIO AMBIENTE;VENTO	240	3	139405	14,46
3970	390	14009031-1	2	2025	12895	COG 0112	COG	1	3	03/02/2025 11:20	03/02/2025 16:45	INTERNA;NAO PROGRAMADA;MEIO AMBIENTE;ARVORE OU VEGETACAO	240	1	57656	5,42
3971	390	14009047-1	2	2025	12882	CTL 0102	CTL	1	3	03/02/2025 11:20	03/02/2025 17:37	INTERNA;NAO PROGRAMADA;MEIO AMBIENTE;ARVORE OU VEGETACAO	240	1	64150	6,27
3972	390	14009058-1	2	2025	12930	LEO 0110	LEO	1	3	03/02/2025 11:20	03/02/2025 14:24	INTERNA;NAO PROGRAMADA;MEIO AMBIENTE;ARVORE OU VEGETACAO	13800	42	38041	128,39
3973	390	14009074-1	2	2025	12966	RPI 0103	RPI	1	3	03/02/2025 11:20	03/02/2025 13:30	INTERNA;NAO PROGRAMADA;MEIO AMBIENTE;ARVORE OU VEGETACAO	240	1	69198	2,15
3974	390	14009086-1	2	2025	12930	LEO 0109	LEO	1	3	03/02/2025 11:21	03/02/2025 23:36	INTERNA;NAO PROGRAMADA;MEIO AMBIENTE;ARVORE OU VEGETACAO	13800	88	38041	69,89
3975	390	14009097-1	2	2025	15818	VFO 0112	VFO	1	3	03/02/2025 11:21	03/02/2025 17:23	INTERNA;NAO PROGRAMADA;MEIO AMBIENTE;ARVORE OU VEGETACAO	240	1	70247	6,04
3976	390	14009129-1	2	2025	12967	RBO 0108	RBO	1	3	03/02/2025 11:21	04/02/2025 10:25	INTERNA;NAO PROGRAMADA;MEIO AMBIENTE;ARVORE OU VEGETACAO	240	1	85454	23,07
3977	390	14009145-1	2	2025	12966	RPI 0111	RPI	1	3	03/02/2025 11:21	04/02/2025 01:54	INTERNA;NAO PROGRAMADA;MEIO AMBIENTE;ARVORE OU VEGETACAO	240	2	69198	26,94
3978	390	14009152-1	2	2025	12930	LEO 0110	LEO	1	3	03/02/2025 11:21	04/02/2025 10:42	INTERNA;NAO PROGRAMADA;MEIO AMBIENTE;ARVORE OU VEGETACAO	240	1	38041	23,34
3979	390	14009195-1	2	2025	12952	PRE 0111	PRE	1	3	03/02/2025 11:22	03/02/2025 15:07	INTERNA;NAO PROGRAMADA;MEIO AMBIENTE;VENTO	240	3	39555	11,29
3980	390	14009210-1	2	2025	12928	JUQ 0103	JUQ	1	3	03/02/2025 11:22	05/02/2025 12:14	INTERNA;NAO PROGRAMADA;MEIO AMBIENTE;VENTO	240	1	19476	48,87
3981	390	14009219-1	2	2025	16579	GUM 0104	GUM	1	3	03/02/2025 11:21	03/02/2025 16:20	INTERNA;NAO PROGRAMADA;MEIO AMBIENTE;VENTO	240	1	82457	2,17
3982	390	14009235-1	2	2025	12930	BRU 0103	BRU	1	3	03/02/2025 11:22	04/02/2025 10:43	INTERNA;NAO PROGRAMADA;MEIO AMBIENTE;ARVORE OU VEGETACAO	13800	1	38041	23,35



3983	390	14009253-1	2	2025	12853	BAL 0102	BAL	1	3	03/02/2025 11:22	04/02/2025 11:48	INTERNA;NAO PROGRAMADA;MEIO AMBIENTE;VENTO	240	3	71386	73,32
3984	390	14009266-1	2	2025	12983	TIR 0109	TIR	1	3	03/02/2025 11:22	03/02/2025 14:50	INTERNA;NAO PROGRAMADA;MEIO AMBIENTE;ARVORE OU VEGETACAO	13800	83	124898	287,20
3985	390	14009267-1	2	2025	12830	AME 0104	AME	1	3	03/02/2025 11:22	04/02/2025 11:08	INTERNA;NAO PROGRAMADA;MEIO AMBIENTE;VENTO	240	1	63376	23,76
3986	390	14009280-1	2	2025	15827	MAZ 0115	MAZ	1	3	03/02/2025 11:23	04/02/2025 11:48	INTERNA;NAO PROGRAMADA;MEIO AMBIENTE;VENTO	240	1	154160	24,41
3987	390	14009283-1	2	2025	12966	RPI 0111	RPI	1	3	03/02/2025 11:24	05/02/2025 09:42	INTERNA;NAO PROGRAMADA;MEIO AMBIENTE;VENTO	240	2	69198	80,07
3988	390	14009284-1	2	2025	12857	BSI 0103	BSI	1	3	03/02/2025 11:24	04/02/2025 10:23	INTERNA;NAO PROGRAMADA;MEIO AMBIENTE;VENTO	240	1	88635	22,98
3989	390	14009295-1	2	2025	13000	VIT 0111	VIT	1	3	03/02/2025 11:25	03/02/2025 19:14	INTERNA;NAO PROGRAMADA;MEIO AMBIENTE;DESCARGA ATMOSFERICA	240	1	103218	7,80
3990	390	14009337-1	2	2025	12838	AUT 0105	AUT	1	3	03/02/2025 11:31	03/02/2025 16:00	INTERNA;NAO PROGRAMADA;MEIO AMBIENTE;ARVORE OU VEGETACAO	13800	45	71034	201,96
3991	390	14009339-1	2	2025	12971	SMA 0110	SMA	1	3	03/02/2025 11:31	04/02/2025 10:40	INTERNA;NAO PROGRAMADA;MEIO AMBIENTE;ARVORE OU VEGETACAO	240	4	100996	92,60
3992	390	14009355-1	2	2025	15822	TSE 0114	TSE	1	3	03/02/2025 11:33	03/02/2025 14:24	INTERNA;NAO PROGRAMADA;MEIO AMBIENTE;VENTO	13800	7806	125571	3295,48
3993	390	14009401-1	2	2025	12922	ITR 0103	ITR	1	3	03/02/2025 11:22	03/02/2025 13:35	INTERNA;NAO PROGRAMADA;MEIO AMBIENTE;VENTO	13800	635	101407	1413,93
3994	390	14009402-1	2	2025	12951	PAN 0104	PAN	1	3	03/02/2025 09:11	03/02/2025 18:38	INTERNA;NAO PROGRAMADA;MEIO AMBIENTE;ARVORE OU VEGETACAO	13800	1569	49748	4913,30
3995	390	14009466-1	2	2025	12907	EGU 0104	EGU	1	3	03/02/2025 11:49	04/02/2025 12:18	INTERNA;NAO PROGRAMADA;MEIO AMBIENTE;VENTO	13800	5	21567	122,42
3996	390	14009499-1	2	2025	12928	JUQ 0107	JUQ	1	3	03/02/2025 11:52	04/02/2025 11:41	INTERNA;NAO PROGRAMADA;MEIO AMBIENTE;VENTO	240	2	19476	47,63
3997	390	14009502-1	2	2025	15826	MSA 0104	MSA	1	3	03/02/2025 11:44	03/02/2025 15:10	INTERNA;NAO PROGRAMADA;MEIO AMBIENTE;VENTO	240	3	91992	10,30
3998	390	14009532-1	2	2025	12967	RBO 0102	RBO	1	3	03/02/2025 11:56	03/02/2025 13:13	INTERNA;NAO PROGRAMADA;MEIO AMBIENTE;ARVORE OU VEGETACAO	240	1	85454	1,29
3999	390	14009616-1	2	2025	12966	RPI 0102	RPI	1	3	03/02/2025 11:19	04/02/2025 09:52	INTERNA;NAO PROGRAMADA;MEIO AMBIENTE;ARVORE OU VEGETACAO	13800	3	69198	67,64
4000	390	14009644-1	2	2025	12958	PNH 0105	PNH	1	3	03/02/2025 12:11	03/02/2025 16:20	INTERNA;NAO PROGRAMADA;MEIO AMBIENTE;ARVORE OU VEGETACAO	13800	117	28380	485,84
4001	390	14009653-1	2	2025	12976	SIL 0106	SIL	1	3	03/02/2025 12:12	04/02/2025 10:29	INTERNA;NAO PROGRAMADA;MEIO AMBIENTE;VENTO	240	1	51260	22,29
4002	390	14009654-1	2	2025	15830	PPR 0104	PPR	1	3	03/02/2025 12:12	04/02/2025 04:32	INTERNA;NAO PROGRAMADA;MEIO AMBIENTE;VENTO	13800	35	103105	571,74
4003	390	14009676-1	2	2025	12947	NAC 0105	NAC	1	3	03/02/2025 12:15	04/02/2025 10:59	INTERNA;NAO PROGRAMADA;MEIO AMBIENTE;VENTO	240	1	112320	22,74
4004	390	14009688-1	2	2025	12928	JUQ 0105	JUQ	1	3	03/02/2025 12:16	04/02/2025 11:30	INTERNA;NAO PROGRAMADA;MEIO AMBIENTE;VENTO	13800	41	19476	952,03
4005	390	14009695-1	2	2025	12930	LEO 0108	LEO	1	3	03/02/2025 12:17	03/02/2025 15:06	INTERNA;NAO PROGRAMADA;MEIO AMBIENTE;ARVORE OU VEGETACAO	13800	30	38041	84,17
4006	390	14009708-1	2	2025	15839	CTA 0108	CTA	1	3	03/02/2025 12:19	03/02/2025 20:16	INTERNA;NAO PROGRAMADA;MEIO AMBIENTE;VENTO	240	4	54039	31,85
4007	390	14009730-1	2	2025	15827	MAZ 0106	MAZ	1	3	03/02/2025 12:21	04/02/2025 03:30	INTERNA;NAO PROGRAMADA;MEIO AMBIENTE;VENTO	13800	147	154160	1193,44
4008	390	14009741-1	2	2025	16587	PAR 0103	PAR	1	3	03/02/2025 12:22	03/02/2025 14:32	INTERNA;NAO PROGRAMADA;MEIO AMBIENTE;ARVORE OU VEGETACAO	13800	3	26995	6,53
4009	390	14009765-1	2	2025	15835	ITA 0111	ITA	1	3	03/02/2025 12:25	03/02/2025 17:35	INTERNA;NAO PROGRAMADA;MEIO AMBIENTE;VENTO	13800	463	22253	2149,80
4010	390	14009784-1	2	2025	15839	CTA 0103	CTA	1	3	03/02/2025 12:28	03/02/2025 18:23	INTERNA;NAO PROGRAMADA;MEIO AMBIENTE;ARVORE OU VEGETACAO	240	27	54039	77,94



4011	390	14009822-1	2	2025	16587	PAR 0103	PAR	1	3	03/02/2025 12:33	04/02/2025 17:28	INTERNA;NAO PROGRAMADA;MEIO AMBIENTE;ARVORE OU VEGETACAO	13800	2	26995	57,82
4012	390	14009850-1	2	2025	16597	BAT 0105	BAT	1	3	03/02/2025 12:36	03/02/2025 19:17	INTERNA;NAO PROGRAMADA;MEIO AMBIENTE;ARVORE OU VEGETACAO	13800	96	32632	642,83
4013	390	14009852-1	2	2025	12830	AME 0105	AME	1	3	03/02/2025 12:36	03/02/2025 15:30	INTERNA;NAO PROGRAMADA;MEIO AMBIENTE;VENTO	240	1	63376	2,90
4014	390	14009872-1	2	2025	16579	GUM 0104	GUM	1	3	03/02/2025 12:39	03/02/2025 22:22	INTERNA;NAO PROGRAMADA;MEIO AMBIENTE;VENTO	240	2	82457	19,45
4015	390	14009899-1	2	2025	15827	MAZ 0113	MAZ	1	3	03/02/2025 12:43	03/02/2025 23:05	INTERNA;NAO PROGRAMADA;MEIO AMBIENTE;VENTO	13800	695	154160	3054,91
4016	390	14009982-1	2	2025	15834	ITP 0107	ITP	1	3	03/02/2025 12:54	03/02/2025 22:59	INTERNA;NAO PROGRAMADA;MEIO AMBIENTE;ARVORE OU VEGETACAO	240	1	63718	10,09
4017	390	14010004-1	2	2025	12973	SND 0110	SND	1	3	03/02/2025 12:57	03/02/2025 19:28	INTERNA;NAO PROGRAMADA;MEIO AMBIENTE;VENTO	240	1	52395	0,37
4018	390	14010007-1	2	2025	16583	MAU 0106	MAU	1	3	03/02/2025 12:46	03/02/2025 15:57	INTERNA;NAO PROGRAMADA;MEIO AMBIENTE;ARVORE OU VEGETACAO	13800	1097	90211	3482,98
4019	390	14010029-1	2	2025	12977	SUM 0108	SUM	1	3	03/02/2025 13:00	03/02/2025 16:06	INTERNA;NAO PROGRAMADA;MEIO AMBIENTE;VENTO	240	3	30141	0,21
4020	390	14010038-1	2	2025	12928	JUQ 0103	JUQ	1	3	03/02/2025 13:01	04/02/2025 14:18	INTERNA;NAO PROGRAMADA;MEIO AMBIENTE;VENTO	240	1	19476	25,29
4021	390	14010067-1	2	2025	12973	SND 0107	SND	1	3	03/02/2025 13:05	04/02/2025 13:03	INTERNA;NAO PROGRAMADA;MEIO AMBIENTE;VENTO	240	3	52395	71,82
4022	390	14010079-1	2	2025	16576	CPI 0112	CPI	1	3	03/02/2025 13:07	04/02/2025 16:07	INTERNA;NAO PROGRAMADA;MEIO AMBIENTE;ARVORE OU VEGETACAO	240	1	88075	27,00
4023	390	14010122-1	2	2025	12952	PRE 0107	PRE	1	3	03/02/2025 13:10	04/02/2025 11:54	INTERNA;NAO PROGRAMADA;MEIO AMBIENTE;VENTO	13800	6	39555	136,41
4024	390	14010161-1	2	2025	12853	BAL 0110	BAL	1	3	03/02/2025 13:17	03/02/2025 15:06	INTERNA;NAO PROGRAMADA;MEIO AMBIENTE;ARVORE OU VEGETACAO	13800	15	71386	27,15
4025	390	14010211-1	2	2025	12999	VTA 0105	VTA	1	3	03/02/2025 13:25	03/02/2025 22:13	INTERNA;NAO PROGRAMADA;MEIO AMBIENTE;ARVORE OU VEGETACAO	240	1	68331	8,80
4026	390	14010215-1	2	2025	15826	MSA 0110	MSA	1	3	03/02/2025 13:26	04/02/2025 07:22	INTERNA;NAO PROGRAMADA;MEIO AMBIENTE;VENTO	240	4	91992	71,76
4027	390	14010222-1	2	2025	12866	CPE 0105	CPE	1	3	03/02/2025 13:27	03/02/2025 15:48	INTERNA;NAO PROGRAMADA;MEIO AMBIENTE;VENTO	240	1	43374	2,36
4028	390	14010249-1	2	2025	12957	PER 0112	PER	1	3	03/02/2025 13:32	04/02/2025 11:10	INTERNA;NAO PROGRAMADA;MEIO AMBIENTE;VENTO	240	1	104214	21,62
4029	390	14010252-1	2	2025	15822	TSE 0105	TSE	1	3	03/02/2025 13:33	03/02/2025 19:08	INTERNA;NAO PROGRAMADA;MEIO AMBIENTE;ARVORE OU VEGETACAO	13800	160	125571	541,78
4030	390	14010299-1	2	2025	15822	TSE 0115	TSE	1	3	03/02/2025 13:41	03/02/2025 22:03	INTERNA;NAO PROGRAMADA;MEIO AMBIENTE;ARVORE OU VEGETACAO	13800	3384	125571	11807,04
4031	390	14010300-1	2	2025	12936	MEN 0107	MEN	1	3	03/02/2025 13:41	03/02/2025 15:15	INTERNA;NAO PROGRAMADA;MEIO AMBIENTE;VENTO	240	1	19769	1,57
4032	390	14010303-1	2	2025	16581	JAN 0107	JAN	1	3	03/02/2025 13:41	04/02/2025 10:38	INTERNA;NAO PROGRAMADA;MEIO AMBIENTE;VENTO	240	1	80493	20,96
4033	390	14010309-1	2	2025	12907	EGU 0102	EGU	1	3	03/02/2025 13:42	05/02/2025 15:56	INTERNA;NAO PROGRAMADA;MEIO AMBIENTE;ARVORE OU VEGETACAO	13800	107	21567	1715,71
4034	390	14010322-1	2	2025	15816	ESP 0104	ESP	1	3	03/02/2025 13:44	03/02/2025 16:47	INTERNA;NAO PROGRAMADA;MEIO AMBIENTE;ARVORE OU VEGETACAO	13800	255	37745	780,80
4035	390	14010329-1	2	2025	12967	RBO 0110	RBO	1	3	03/02/2025 13:45	03/02/2025 19:22	INTERNA;NAO PROGRAMADA;MEIO AMBIENTE;ARVORE OU VEGETACAO	13800	248	85454	1392,59
4036	390	14010333-1	2	2025	16595	ALP 0104	ALP	1	3	03/02/2025 13:44	03/02/2025 16:40	INTERNA;NAO PROGRAMADA;MEIO AMBIENTE;ARVORE OU VEGETACAO	13800	47	39390	137,51
4037	390	14010338-1	2	2025	12966	RPI 0103	RPI	1	3	03/02/2025 13:46	03/02/2025 19:31	INTERNA;NAO PROGRAMADA;MEIO AMBIENTE;ARVORE OU VEGETACAO	13800	7	69198	40,20



4038	390	14010346-1	2	2025	12947	NAC 0102	NAC	1	3	03/02/2025 13:46	04/02/2025 09:10	INTERNA;NAO PROGRAMADA;MEIO AMBIENTE;VENTO	240	2	112320	38,78
4039	390	14010353-1	2	2025	15816	ESP 0102	ESP	1	3	03/02/2025 13:47	03/02/2025 18:50	INTERNA;NAO PROGRAMADA;MEIO AMBIENTE;DESCARGA ATMOSFERICA	13800	625	37745	3151,04
4040	390	14010377-1	2	2025	12999	VTA 0107	VTA	1	3	03/02/2025 13:50	04/02/2025 01:47	INTERNA;NAO PROGRAMADA;MEIO AMBIENTE;ARVORE OU VEGETACAO	240	1	68331	11,96
4041	390	14010387-1	2	2025	12952	PRE 0110	PRE	1	3	03/02/2025 13:47	04/02/2025 04:11	INTERNA;NAO PROGRAMADA;MEIO AMBIENTE;VENTO	13800	405	39555	317,63
4042	390	14010461-1	2	2025	12882	CTL 0108	CTL	1	3	03/02/2025 13:58	04/02/2025 13:56	INTERNA;NAO PROGRAMADA;MEIO AMBIENTE;ARVORE OU VEGETACAO	13800	25	64150	599,05
4043	390	14010513-1	2	2025	16594	VME 0106	VME	1	3	03/02/2025 14:06	03/02/2025 15:40	INTERNA;NAO PROGRAMADA;MEIO AMBIENTE;ARVORE OU VEGETACAO	13800	156	91362	243,84
4044	390	14010520-1	2	2025	16589	SAC 0111	SAC	1	3	03/02/2025 14:07	03/02/2025 16:23	INTERNA;NAO PROGRAMADA;MEIO AMBIENTE;VENTO	240	1	48400	1,04
4045	390	14010524-1	2	2025	16588	PPU 0112	PPU	1	3	03/02/2025 14:08	03/02/2025 21:23	INTERNA;NAO PROGRAMADA;MEIO AMBIENTE;ARVORE OU VEGETACAO	240	1	54100	7,26
4046	390	14010543-1	2	2025	12930	LEO 0102	LEO	1	3	03/02/2025 14:11	04/02/2025 03:49	INTERNA;NAO PROGRAMADA;MEIO AMBIENTE;ARVORE OU VEGETACAO	13800	16	38041	218,16
4047	390	14010564-1	2	2025	13000	VIT 0108	VIT	1	3	03/02/2025 11:21	03/02/2025 17:07	INTERNA;NAO PROGRAMADA;MEIO AMBIENTE;VENTO	240	1	103218	5,76
4048	390	14010572-1	2	2025	12930	LEO 0103	LEO	1	3	03/02/2025 14:15	04/02/2025 02:25	INTERNA;NAO PROGRAMADA;MEIO AMBIENTE;VENTO	13800	34	38041	413,87
4049	390	14010586-1	2	2025	15834	ITP 0111	ITP	1	3	03/02/2025 13:44	03/02/2025 19:57	INTERNA;NAO PROGRAMADA;MEIO AMBIENTE;ARVORE OU VEGETACAO	13800	71	63718	441,48
4050	390	14010666-1	2	2025	16580	IVI 0109	IVI	1	3	03/02/2025 14:30	03/02/2025 17:30	INTERNA;NAO PROGRAMADA;MEIO AMBIENTE;ARVORE OU VEGETACAO	13800	143	72714	140,62
4051	390	14010688-1	2	2025	16603	ROS 0102	ROS	1	3	03/02/2025 14:33	03/02/2025 16:25	INTERNA;NAO PROGRAMADA;MEIO AMBIENTE;VENTO	13800	167	39179	313,73
4052	390	14010730-1	2	2025	15827	MAZ 0109	MAZ	1	3	03/02/2025 14:39	04/02/2025 11:00	INTERNA;NAO PROGRAMADA;MEIO AMBIENTE;ARVORE OU VEGETACAO	13800	2	154160	40,71
4053	390	14010801-1	2	2025	15834	ITP 0102	ITP	1	3	03/02/2025 14:45	04/02/2025 00:40	INTERNA;NAO PROGRAMADA;MEIO AMBIENTE;ARVORE OU VEGETACAO	13800	69	63718	1557,20
4054	390	14010812-1	2	2025	16595	ALP 0104	ALP	1	3	03/02/2025 14:46	04/02/2025 13:24	INTERNA;NAO PROGRAMADA;MEIO AMBIENTE;ARVORE OU VEGETACAO	240	1	39390	22,62
4055	390	14010813-1	2	2025	16580	ASE 0103	ASE	1	3	03/02/2025 14:47	03/02/2025 17:08	INTERNA;NAO PROGRAMADA;MEIO AMBIENTE;ARVORE OU VEGETACAO	13800	1	72714	2,35
4056	390	14010820-1	2	2025	16580	IVI 0105	IVI	1	3	03/02/2025 14:47	04/02/2025 01:03	INTERNA;NAO PROGRAMADA;MEIO AMBIENTE;ARVORE OU VEGETACAO	13800	73	72714	749,41
4057	390	14010837-1	2	2025	15816	ESP 0105	ESP	1	3	03/02/2025 14:49	04/02/2025 12:20	INTERNA;NAO PROGRAMADA;MEIO AMBIENTE;VENTO	13800	2	37745	43,00
4058	390	14010843-1	2	2025	12845	BAR 0114	BAR	1	3	03/02/2025 14:50	04/02/2025 11:05	INTERNA;NAO PROGRAMADA;MEIO AMBIENTE;ARVORE OU VEGETACAO	240	2	120762	40,49
4059	390	14010857-1	2	2025	15842	BAV 0104	BAV	1	3	03/02/2025 14:52	03/02/2025 17:20	INTERNA;NAO PROGRAMADA;MEIO AMBIENTE;ARVORE OU VEGETACAO	13800	1636	69232	4028,65
4060	390	14010858-1	2	2025	15834	ITP 0104	ITP	1	3	03/02/2025 14:52	04/02/2025 14:05	INTERNA;NAO PROGRAMADA;MEIO AMBIENTE;ARVORE OU VEGETACAO	13800	15	63718	348,35
4061	390	14010860-1	2	2025	16578	COT 0114	COT	1	3	03/02/2025 14:52	03/02/2025 16:20	INTERNA;NAO PROGRAMADA;MEIO AMBIENTE;ARVORE OU VEGETACAO	13800	51	45016	74,63
4062	390	14010877-1	2	2025	15842	BAV 0102	BAV	1	3	03/02/2025 14:54	04/02/2025 01:11	INTERNA;NAO PROGRAMADA;MEIO AMBIENTE;VENTO	13800	2864	69232	6442,89
4063	390	14010879-1	2	2025	16587	BJU 0103	BJU	1	3	03/02/2025 14:54	03/02/2025 15:57	INTERNA;NAO PROGRAMADA;MEIO AMBIENTE;VENTO	13800	436	26995	456,35
4064	390	14010919-1	2	2025	15834	ITP 0111	ITP	1	3	03/02/2025 14:59	04/02/2025 01:50	INTERNA;NAO PROGRAMADA;MEIO AMBIENTE;ARVORE OU VEGETACAO	13800	15	63718	162,55



4065	390	14010923-1	2	2025	16585	MBE 0113	MBE	1	3	03/02/2025 15:00	04/02/2025 12:47	INTERNA;NAO PROGRAMADA;MEIO AMBIENTE;ARVORE OU VEGETACAO	240	1	109077	21,78
4066	390	14010974-1	2	2025	13000	VIT 0106	VIT	1	3	03/02/2025 15:07	03/02/2025 16:41	INTERNA;NAO PROGRAMADA;MEIO AMBIENTE;VENTO	240	1	103218	0,34
4067	390	14010989-1	2	2025	16593	VAR 0105	VAR	1	3	03/02/2025 15:03	04/02/2025 01:34	INTERNA;NAO PROGRAMADA;MEIO AMBIENTE;ARVORE OU VEGETACAO	13800	30	107524	315,41
4068	390	14011025-1	2	2025	16582	JGL 0108	JGL	1	3	03/02/2025 15:13	03/02/2025 22:00	INTERNA;NAO PROGRAMADA;MEIO AMBIENTE;VENTO	13800	55	29373	372,63
4069	390	14011028-1	2	2025	12952	PRE 0108	PRE	1	3	03/02/2025 15:13	06/02/2025 14:24	INTERNA;NAO PROGRAMADA;MEIO AMBIENTE;ARVORE OU VEGETACAO	240	1	39555	71,18
4070	390	14011050-1	2	2025	12929	LAP 0113	LAP	1	3	03/02/2025 15:15	03/02/2025 16:40	INTERNA;NAO PROGRAMADA;MEIO AMBIENTE;ARVORE OU VEGETACAO	240	208	35177	292,99
4071	390	14011075-1	2	2025	15815	GER 0104	GER	1	3	03/02/2025 15:17	04/02/2025 08:33	INTERNA;NAO PROGRAMADA;MEIO AMBIENTE;ARVORE OU VEGETACAO	13800	83	56084	1424,92
4072	390	14011096-1	2	2025	12845	BAR 0108	BAR	1	3	03/02/2025 15:21	04/02/2025 09:10	INTERNA;NAO PROGRAMADA;MEIO AMBIENTE;VENTO	240	3	120762	53,44
4073	390	14011109-1	2	2025	12982	TMR 0104	TMR	1	3	03/02/2025 15:22	03/02/2025 20:56	INTERNA;NAO PROGRAMADA;MEIO AMBIENTE;ARVORE OU VEGETACAO	13800	32	50582	178,12
4074	390	14011116-1	2	2025	16599	GVI 0109	GVI	1	3	03/02/2025 15:22	03/02/2025 17:00	INTERNA;NAO PROGRAMADA;MEIO AMBIENTE;ARVORE OU VEGETACAO	13800	238	104746	385,30
4075	390	14011197-1	2	2025	16593	VAR 0104	VAR	1	3	03/02/2025 15:33	04/02/2025 14:01	INTERNA;NAO PROGRAMADA;MEIO AMBIENTE;ARVORE OU VEGETACAO	240	1	107524	22,46
4076	390	14011198-1	2	2025	12826	ABV 0108	ABV	1	3	03/02/2025 15:33	04/02/2025 00:23	INTERNA;NAO PROGRAMADA;MEIO AMBIENTE;ARVORE OU VEGETACAO	13800	48	25591	116,80
4077	390	14011199-1	2	2025	12952	PRE 0102	PRE	1	3	03/02/2025 15:34	04/02/2025 17:50	INTERNA;NAO PROGRAMADA;MEIO AMBIENTE;ARVORE OU VEGETACAO	13800	8	39555	210,15
4078	390	14011216-1	2	2025	13000	VIT 0113	VIT	1	3	03/02/2025 15:37	04/02/2025 09:04	INTERNA;NAO PROGRAMADA;MEIO AMBIENTE;ARVORE OU VEGETACAO	240	1	103218	17,45
4079	390	14011242-1	2	2025	12951	PAN 0107	PAN	1	3	03/02/2025 15:41	04/02/2025 20:30	INTERNA;NAO PROGRAMADA;MEIO AMBIENTE;ARVORE OU VEGETACAO	13800	122	49748	2537,15
4080	390	14011247-1	2	2025	15823	SAM 0107	SAM	1	3	03/02/2025 15:41	04/02/2025 08:00	INTERNA;NAO PROGRAMADA;MEIO AMBIENTE;ARVORE OU VEGETACAO	240	43	53868	136,99
4081	390	14011258-1	2	2025	15834	ITP 0105	ITP	1	3	03/02/2025 15:43	04/02/2025 13:36	INTERNA;NAO PROGRAMADA;MEIO AMBIENTE;VENTO	240	1	63718	21,88
4082	390	14011262-1	2	2025	12975	SAU 0108	SAU	1	3	03/02/2025 15:43	04/02/2025 10:41	INTERNA;NAO PROGRAMADA;MEIO AMBIENTE;VENTO	13800	1	55148	18,97
4083	390	14011263-1	2	2025	16599	GVI 0108	GVI	1	3	03/02/2025 15:43	03/02/2025 22:05	INTERNA;NAO PROGRAMADA;MEIO AMBIENTE;ARVORE OU VEGETACAO	13800	30	104746	190,64
4084	390	14011296-1	2	2025	12892	COI 0105	COI	1	3	03/02/2025 15:48	03/02/2025 18:23	INTERNA;NAO PROGRAMADA;MEIO AMBIENTE;ARVORE OU VEGETACAO	13800	1218	28414	3152,93
4085	390	14011298-1	2	2025	12991	VEM 0108	VEM	1	3	03/02/2025 15:48	04/02/2025 17:04	INTERNA;NAO PROGRAMADA;MEIO AMBIENTE;ARVORE OU VEGETACAO	240	1	77231	25,25
4086	390	14011330-1	2	2025	12913	GUA 0105	GUA	1	3	03/02/2025 15:52	04/02/2025 04:22	INTERNA;NAO PROGRAMADA;MEIO AMBIENTE;ARVORE OU VEGETACAO	13800	24	28125	299,97
4087	390	14011367-1	2	2025	16581	JAN 0106	JAN	1	3	03/02/2025 15:58	05/02/2025 01:39	INTERNA;NAO PROGRAMADA;MEIO AMBIENTE;VENTO	240	1	80493	33,68
4088	390	14011371-1	2	2025	12959	PIP 0102	PIP	1	3	03/02/2025 15:58	03/02/2025 20:51	INTERNA;NAO PROGRAMADA;MEIO AMBIENTE;ARVORE OU VEGETACAO	13800	87	28610	364,51
4089	390	14011385-1	2	2025	12966	RPI 0103	RPI	1	3	03/02/2025 15:59	03/02/2025 20:14	INTERNA;NAO PROGRAMADA;MEIO AMBIENTE;ARVORE OU VEGETACAO	13800	582	69198	2466,06
4090	390	14011389-1	2	2025	16593	VAR 0109	VAR	1	3	03/02/2025 16:00	04/02/2025 15:11	INTERNA;NAO PROGRAMADA;MEIO AMBIENTE;VENTO	240	2	107524	46,36
4091	390	14011397-1	2	2025	12930	LEO 0105	LEO	1	3	03/02/2025 16:01	04/02/2025 14:02	INTERNA;NAO PROGRAMADA;MEIO AMBIENTE;ARVORE OU VEGETACAO	240	1	38041	22,03



4092	390	14011457-1	2	2025	12845	BAR 0111	BAR	1	3	03/02/2025 16:10	04/02/2025 12:58	INTERNA;NAO PROGRAMADA;MEIO AMBIENTE;VENTO	240	2	120762	41,62
4093	390	14011475-1	2	2025	12857	BSI 0109	BSI	1	3	03/02/2025 16:02	03/02/2025 18:43	INTERNA;NAO PROGRAMADA;MEIO AMBIENTE;VENTO	13800	206	88635	554,31
4094	390	14011477-1	2	2025	16602	RTA 0102	RTA	1	3	03/02/2025 13:03	03/02/2025 23:23	INTERNA;NAO PROGRAMADA;MEIO AMBIENTE;ARVORE OU VEGETACAO	13800	1	14812	10,33
4095	390	14011526-1	2	2025	15842	BAV 0104	BAV	1	3	03/02/2025 16:19	04/02/2025 13:03	INTERNA;NAO PROGRAMADA;MEIO AMBIENTE;ARVORE OU VEGETACAO	240	3	69232	62,20
4096	390	14011551-1	2	2025	12928	JUQ 0103	JUQ	1	3	03/02/2025 16:23	04/02/2025 17:53	INTERNA;NAO PROGRAMADA;MEIO AMBIENTE;ARVORE OU VEGETACAO	13800	11	19476	280,58
4097	390	14011578-1	2	2025	12934	MAT 0107	MAT	1	3	03/02/2025 16:26	04/02/2025 10:30	INTERNA;NAO PROGRAMADA;MEIO AMBIENTE;VENTO	240	2	139405	36,13
4098	390	14011599-1	2	2025	12853	BAL 0105	BAL	1	3	03/02/2025 16:29	05/02/2025 03:08	INTERNA;NAO PROGRAMADA;MEIO AMBIENTE;ARVORE OU VEGETACAO	240	1	71386	34,66
4099	390	14011613-1	2	2025	12934	MAT 0109	MAT	1	3	03/02/2025 16:30	04/02/2025 13:13	INTERNA;NAO PROGRAMADA;MEIO AMBIENTE;VENTO	240	1	139405	20,71
4100	390	14011636-1	2	2025	16591	TUC 0102	TUC	1	3	03/02/2025 16:34	04/02/2025 14:42	INTERNA;NAO PROGRAMADA;MEIO AMBIENTE;ARVORE OU VEGETACAO	240	1	51587	22,14
4101	390	14011650-1	2	2025	16576	CPI 0103	CPI	1	3	03/02/2025 16:36	04/02/2025 10:24	INTERNA;NAO PROGRAMADA;MEIO AMBIENTE;ARVORE OU VEGETACAO	240	1	88075	17,81
4102	390	14011773-1	2	2025	15833	ITN 0111	ITN	1	3	03/02/2025 16:56	04/02/2025 09:27	INTERNA;NAO PROGRAMADA;MEIO AMBIENTE;VENTO	240	1	100608	16,51
4103	390	14011798-1	2	2025	12947	NAC 0113	NAC	1	3	03/02/2025 17:04	04/02/2025 09:50	INTERNA;NAO PROGRAMADA;MEIO AMBIENTE;VENTO	240	2	112320	33,56
4104	390	14011800-1	2	2025	16595	ALP 0104	ALP	1	3	03/02/2025 17:04	03/02/2025 22:57	INTERNA;NAO PROGRAMADA;MEIO AMBIENTE;ARVORE OU VEGETACAO	13800	17	39390	99,92
4105	390	14011807-1	2	2025	15819	VAL 0102	VAL	1	3	03/02/2025 17:04	04/02/2025 02:49	INTERNA;NAO PROGRAMADA;MEIO AMBIENTE;ARVORE OU VEGETACAO	13800	87	20319	848,18
4106	390	14011821-1	2	2025	16606	SER 0106	SER	1	3	03/02/2025 17:08	04/02/2025 09:50	INTERNA;NAO PROGRAMADA;MEIO AMBIENTE;VENTO	13800	47	18637	785,19
4107	390	14011848-1	2	2025	12952	PRE 0103	PRE	1	3	03/02/2025 17:13	04/02/2025 14:53	INTERNA;NAO PROGRAMADA;MEIO AMBIENTE;VENTO	13800	1	39555	21,67
4108	390	14011861-1	2	2025	12991	VEM 0109	VEM	1	3	03/02/2025 17:15	03/02/2025 19:41	INTERNA;NAO PROGRAMADA;MEIO AMBIENTE;VENTO	13800	569	77231	1380,30
4109	390	14011875-1	2	2025	12928	JUQ 0102	JUQ	1	3	03/02/2025 08:51	04/02/2025 11:15	INTERNA;NAO PROGRAMADA;MEIO AMBIENTE;ARVORE OU VEGETACAO	13800	4	19476	105,54
4110	390	14011881-1	2	2025	16595	ALP 0104	ALP	1	3	03/02/2025 17:18	03/02/2025 23:41	INTERNA;NAO PROGRAMADA;MEIO AMBIENTE;ARVORE OU VEGETACAO	13800	1	39390	6,39
4111	390	14011941-1	2	2025	12928	JUQ 0104	JUQ	1	3	03/02/2025 17:30	04/02/2025 20:38	INTERNA;NAO PROGRAMADA;MEIO AMBIENTE;ARVORE OU VEGETACAO	13800	5	19476	135,63
4112	390	14011966-1	2	2025	12996	VPC 0102	VPC	1	3	03/02/2025 17:34	04/02/2025 12:10	INTERNA;NAO PROGRAMADA;MEIO AMBIENTE;VENTO	240	1	61961	18,61
4113	390	14012009-1	2	2025	16599	GVI 0109	GVI	1	3	03/02/2025 17:41	04/02/2025 17:45	INTERNA;NAO PROGRAMADA;MEIO AMBIENTE;ARVORE OU VEGETACAO	240	1	104746	24,06
4114	390	14012046-1	2	2025	15823	SAM 0103	SAM	1	3	03/02/2025 17:47	03/02/2025 20:35	INTERNA;NAO PROGRAMADA;MEIO AMBIENTE;VENTO	13800	115	53868	321,39
4115	390	14012059-1	2	2025	16587	BJU 0103	BJU	1	3	03/02/2025 17:49	04/02/2025 12:40	INTERNA;NAO PROGRAMADA;MEIO AMBIENTE;VENTO	13800	63	26995	1134,02
4116	390	14012075-1	2	2025	12967	RBO 0102	RBO	1	3	03/02/2025 17:52	04/02/2025 22:19	INTERNA;NAO PROGRAMADA;MEIO AMBIENTE;ARVORE OU VEGETACAO	240	1	85454	28,45
4117	390	14012091-1	2	2025	13000	VIT 0106	VIT	1	3	03/02/2025 17:55	04/02/2025 11:59	INTERNA;NAO PROGRAMADA;MEIO AMBIENTE;DESCARGA ATMOSFERICA	240	1	103218	18,06
4118	390	14012092-1	2	2025	15821	TAI 0110	TAI	1	3	03/02/2025 12:25	03/02/2025 22:10	INTERNA;NAO PROGRAMADA;MEIO AMBIENTE;VENTO	13800	84	97730	810,58



4119	390	14012118-1	2	2025	12973	SND 0107	SND	1	3	03/02/2025 17:59	04/02/2025 01:20	INTERNA;NAO PROGRAMADA;MEIO AMBIENTE;ARVORE OU VEGETACAO	13800	67	52395	492,06
4120	390	14012197-1	2	2025	15833	ITN 0102	ITN	1	3	03/02/2025 18:15	04/02/2025 13:54	INTERNA;NAO PROGRAMADA;MEIO AMBIENTE;VENTO	240	3	100608	58,97
4121	390	14012227-1	2	2025	12960	PRI 0103	PRI	1	3	03/02/2025 18:20	04/02/2025 10:33	INTERNA;NAO PROGRAMADA;MEIO AMBIENTE;ARVORE OU VEGETACAO	240	1	77015	16,22
4122	390	14012264-1	2	2025	15834	ITP 0104	ITP	1	3	03/02/2025 18:25	04/02/2025 03:00	INTERNA;NAO PROGRAMADA;MEIO AMBIENTE;ARVORE OU VEGETACAO	13800	24	63718	205,92
4123	390	14012272-1	2	2025	16602	RTA 0102	RTA	1	3	03/02/2025 18:27	04/02/2025 11:24	INTERNA;NAO PROGRAMADA;MEIO AMBIENTE;VENTO	13800	1	14812	16,94
4124	390	14012340-1	2	2025	12966	RPI 0106	RPI	1	3	03/02/2025 18:43	04/02/2025 11:46	INTERNA;NAO PROGRAMADA;MEIO AMBIENTE;VENTO	240	4	69198	68,14
4125	390	14012341-1	2	2025	12958	PNH 0106	PNH	1	3	03/02/2025 18:44	04/02/2025 13:10	INTERNA;NAO PROGRAMADA;MEIO AMBIENTE;VENTO	13800	5	28380	92,15
4126	390	14012376-1	2	2025	16580	ASE 0103	ASE	1	3	03/02/2025 18:52	04/02/2025 00:40	INTERNA;NAO PROGRAMADA;MEIO AMBIENTE;ARVORE OU VEGETACAO	13800	66	72714	382,62
4127	390	14012387-1	2	2025	12928	JUQ 0102	JUQ	1	3	03/02/2025 01:01	04/02/2025 21:24	INTERNA;NAO PROGRAMADA;MEIO AMBIENTE;ARVORE OU VEGETACAO	13800	46	19476	2041,42
4128	390	14012400-1	2	2025	15822	TSE 0104	TSE	1	3	03/02/2025 18:56	04/02/2025 15:20	INTERNA;NAO PROGRAMADA;MEIO AMBIENTE;VENTO	240	1	125571	20,39
4129	390	14012430-1	2	2025	12866	CPE 0106	CPE	1	3	03/02/2025 19:02	04/02/2025 00:12	INTERNA;NAO PROGRAMADA;MEIO AMBIENTE;VENTO	13800	97	43374	501,81
4130	390	14012437-1	2	2025	16576	CPI 0104	CPI	1	3	03/02/2025 19:03	04/02/2025 14:03	INTERNA;NAO PROGRAMADA;MEIO AMBIENTE;VENTO	240	3	88075	56,98
4131	390	14012447-1	2	2025	13000	VIT 0102	VIT	1	3	03/02/2025 19:05	04/02/2025 13:12	INTERNA;NAO PROGRAMADA;MEIO AMBIENTE;VENTO	240	1	103218	18,12
4132	390	14012461-1	2	2025	16592	VGR 2301	VGR	1	3	03/02/2025 19:07	04/02/2025 11:37	INTERNA;NAO PROGRAMADA;MEIO AMBIENTE;VENTO	23000	9	21277	148,56
4133	390	14012470-1	2	2025	12983	TIR 0108	TIR	1	3	03/02/2025 19:08	03/02/2025 21:07	INTERNA;NAO PROGRAMADA;MEIO AMBIENTE;VENTO	240	2	124898	3,94
4134	390	14012474-1	2	2025	16603	ROS 0104	ROS	1	3	03/02/2025 19:09	03/02/2025 23:55	INTERNA;NAO PROGRAMADA;MEIO AMBIENTE;ARVORE OU VEGETACAO	13800	2	39179	9,51
4135	390	14012485-1	2	2025	16580	IVI 0104	IVI	1	3	03/02/2025 19:10	04/02/2025 01:38	INTERNA;NAO PROGRAMADA;MEIO AMBIENTE;ARVORE OU VEGETACAO	13800	241	72714	1631,16
4136	390	14012529-1	2	2025	15822	TSE 0105	TSE	1	3	03/02/2025 19:16	04/02/2025 14:58	INTERNA;NAO PROGRAMADA;MEIO AMBIENTE;VENTO	13800	3808	125571	13926,34
4137	390	14012550-1	2	2025	12928	JUQ 0105	JUQ	1	3	03/02/2025 00:20	04/02/2025 02:15	INTERNA;NAO PROGRAMADA;MEIO AMBIENTE;ARVORE OU VEGETACAO	13800	54	19476	375,12
4138	390	14012551-1	2	2025	16593	IMG 0102	IMG	1	3	03/02/2025 19:19	04/02/2025 17:05	INTERNA;NAO PROGRAMADA;MEIO AMBIENTE;VENTO	240	1	107524	21,75
4139	390	14012557-1	2	2025	12947	NAC 0105	NAC	1	3	03/02/2025 17:13	04/02/2025 13:05	INTERNA;NAO PROGRAMADA;MEIO AMBIENTE;ARVORE OU VEGETACAO	13800	1580	112320	6740,27
4140	390	14012578-1	2	2025	15818	VFO 0112	VFO	1	3	03/02/2025 19:24	04/02/2025 06:01	INTERNA;NAO PROGRAMADA;MEIO AMBIENTE;VENTO	13800	53	70247	562,26
4141	390	14012583-1	2	2025	15816	ESP 0104	ESP	1	3	03/02/2025 19:25	04/02/2025 17:27	INTERNA;NAO PROGRAMADA;MEIO AMBIENTE;VENTO	13800	88	37745	1938,79
4142	390	14012585-1	2	2025	12973	SND 0107	SND	1	3	03/02/2025 19:25	03/02/2025 22:30	INTERNA;NAO PROGRAMADA;MEIO AMBIENTE;DESCARGA ATMOSFERICA	13800	52	52395	42,47
4143	390	14012619-1	2	2025	16580	IVI 0102	IVI	1	3	03/02/2025 19:30	04/02/2025 00:29	INTERNA;NAO PROGRAMADA;MEIO AMBIENTE;VENTO	13800	94	72714	468,12
4144	390	14012621-1	2	2025	12900	CUP 0113	CUP	1	3	03/02/2025 19:31	04/02/2025 13:03	INTERNA;NAO PROGRAMADA;MEIO AMBIENTE;VENTO	240	3	109048	51,78
4145	390	14012654-1	2	2025	12971	SMA 0109	SMA	1	3	03/02/2025 19:34	04/02/2025 01:59	INTERNA;NAO PROGRAMADA;MEIO AMBIENTE;VENTO	13800	9592	100996	2242,24
4146	390	14012657-1	2	2025	12922	ITR 0106	ITR	1	3	03/02/2025 19:38	04/02/2025 06:57	INTERNA;NAO PROGRAMADA;MEIO AMBIENTE;VENTO	240	1	101407	11,31



4147	390	14012658-1	2	2025	15837	EMB 0109	EMB	1	3	03/02/2025 19:39	04/02/2025 02:45	INTERNA;NAO PROGRAMADA;MEIO AMBIENTE;ARVORE OU VEGETACAO	13800	168	158287	1192,80
4148	390	14012662-1	2	2025	12966	RPI 0111	RPI	1	3	03/02/2025 19:39	04/02/2025 12:26	INTERNA;NAO PROGRAMADA;MEIO AMBIENTE;ARVORE OU VEGETACAO	13800	6	69198	100,68
4149	390	14012687-1	2	2025	15841	BAI 0110	BAI	1	3	03/02/2025 19:34	04/02/2025 01:21	INTERNA;NAO PROGRAMADA;MEIO AMBIENTE;ARVORE OU VEGETACAO	240	153	66400	883,02
4150	390	14012694-1	2	2025	16587	PAR 0103	PAR	1	3	03/02/2025 19:44	05/02/2025 02:01	INTERNA;NAO PROGRAMADA;MEIO AMBIENTE;ARVORE OU VEGETACAO	240	2	26995	60,56
4151	390	14012696-1	2	2025	16603	ROS 0102	ROS	1	3	03/02/2025 19:45	03/02/2025 22:15	INTERNA;NAO PROGRAMADA;MEIO AMBIENTE;ARVORE OU VEGETACAO	13800	166	39179	414,91
4152	390	14012725-1	2	2025	15816	ESP 0111	ESP	1	3	03/02/2025 19:55	04/02/2025 09:00	INTERNA;NAO PROGRAMADA;MEIO AMBIENTE;DESCARGA ATMOSFERICA	13800	45	37745	588,63
4153	390	14012756-1	2	2025	12927	JOR 0106	JOR	1	3	03/02/2025 20:00	03/02/2025 21:50	INTERNA;NAO PROGRAMADA;MEIO AMBIENTE;ARVORE OU VEGETACAO	13800	41	16986	74,73
4154	390	14012766-1	2	2025	15829	MPA 0103	MPA	1	3	03/02/2025 20:02	04/02/2025 09:35	INTERNA;NAO PROGRAMADA;MEIO AMBIENTE;VENTO	240	1	79646	13,55
4155	390	14012767-1	2	2025	16593	VAR 0104	VAR	1	3	03/02/2025 20:02	04/02/2025 11:32	INTERNA;NAO PROGRAMADA;MEIO AMBIENTE;ARVORE OU VEGETACAO	240	1	107524	15,50
4156	390	14012782-1	2	2025	12862	BUT 0102	BUT	1	3	03/02/2025 03:03	04/02/2025 06:25	INTERNA;NAO PROGRAMADA;MEIO AMBIENTE;ARVORE OU VEGETACAO	13800	128	30267	3501,55
4157	390	14012795-1	2	2025	12987	UTI 0108	UTI	1	3	03/02/2025 20:08	04/02/2025 09:41	INTERNA;NAO PROGRAMADA;MEIO AMBIENTE;VENTO	240	1	68182	13,54
4158	390	14012816-1	2	2025	16599	GVI 0103	GVI	1	3	03/02/2025 20:12	04/02/2025 22:40	INTERNA;NAO PROGRAMADA;MEIO AMBIENTE;VENTO	240	2	104746	52,93
4159	390	14012856-1	2	2025	12968	RGR 0105	RGR	1	3	03/02/2025 20:22	04/02/2025 18:15	INTERNA;NAO PROGRAMADA;MEIO AMBIENTE;ARVORE OU VEGETACAO	240	1	34933	21,89
4160	390	14012896-1	2	2025	15824	ORA 0105	ORA	1	3	03/02/2025 18:45	04/02/2025 09:03	INTERNA;NAO PROGRAMADA;MEIO AMBIENTE;VENTO	13800	475	24949	6786,43
4161	390	14012902-1	2	2025	12895	COG 0109	COG	1	3	03/02/2025 20:31	04/02/2025 08:45	INTERNA;NAO PROGRAMADA;MEIO AMBIENTE;VENTO	13800	34	57656	416,31
4162	390	14012914-1	2	2025	12928	JUQ 0103	JUQ	1	3	03/02/2025 20:33	05/02/2025 11:00	INTERNA;NAO PROGRAMADA;MEIO AMBIENTE;ARVORE OU VEGETACAO	13800	17	19476	253,18
4163	390	14012938-1	2	2025	16592	VGR 2301	VGR	1	3	03/02/2025 20:39	04/02/2025 06:30	INTERNA;NAO PROGRAMADA;MEIO AMBIENTE;ARVORE OU VEGETACAO	23000	13	21277	128,00
4164	390	14012950-1	2	2025	15817	ERM 0106	ERM	1	3	03/02/2025 20:44	04/02/2025 01:56	INTERNA;NAO PROGRAMADA;MEIO AMBIENTE;ARVORE OU VEGETACAO	240	2	92089	10,42
4165	390	14012966-1	2	2025	12929	LAP 0103	LAP	1	3	03/02/2025 20:49	04/02/2025 04:10	INTERNA;NAO PROGRAMADA;MEIO AMBIENTE;ARVORE OU VEGETACAO	13800	101	35177	741,73
4166	390	14012969-1	2	2025	12892	COI 0105	COI	1	3	03/02/2025 20:50	05/02/2025 09:19	INTERNA;NAO PROGRAMADA;MEIO AMBIENTE;ARVORE OU VEGETACAO	240	1	28414	36,49
4167	390	14012992-1	2	2025	12971	SMA 0106	SMA	1	3	03/02/2025 20:54	04/02/2025 23:30	INTERNA;NAO PROGRAMADA;MEIO AMBIENTE;ARVORE OU VEGETACAO	240	1	100996	26,59
4168	390	14012993-1	2	2025	12946	MOR 0106	MOR	1	3	03/02/2025 20:54	04/02/2025 07:05	INTERNA;NAO PROGRAMADA;MEIO AMBIENTE;VENTO	13800	79	23487	804,22
4169	390	14013011-1	2	2025	12927	JOR 0106	JOR	1	3	03/02/2025 21:01	04/02/2025 22:40	INTERNA;NAO PROGRAMADA;MEIO AMBIENTE;ARVORE OU VEGETACAO	240	1	16986	25,66
4170	390	14013013-1	2	2025	12966	RPI 0106	RPI	1	3	03/02/2025 21:01	04/02/2025 08:50	INTERNA;NAO PROGRAMADA;MEIO AMBIENTE;VENTO	13800	5	69198	59,08
4171	390	14013034-1	2	2025	16603	ROS 0104	ROS	1	3	03/02/2025 21:08	04/02/2025 15:56	INTERNA;NAO PROGRAMADA;MEIO AMBIENTE;ARVORE OU VEGETACAO	13800	32	39179	95,54
4172	390	14013075-1	2	2025	12835	ANC 0109	ANC	1	3	03/02/2025 21:19	04/02/2025 16:36	INTERNA;NAO PROGRAMADA;MEIO AMBIENTE;VENTO	240	149	50189	2873,05
4173	390	14013107-1	2	2025	15834	ITP 0103	ITP	1	3	03/02/2025 21:28	04/02/2025 09:32	INTERNA;NAO PROGRAMADA;MEIO AMBIENTE;VENTO	13800	152	63718	1834,72



4174	390	14013152-1	2	2025	12983	TIR 0105	TIR	1	3	03/02/2025 21:47	04/02/2025 10:13	INTERNA;NAO PROGRAMADA;MEIO AMBIENTE;VENTO	240	48	124898	596,97
4175	390	14013163-1	2	2025	15834	ITP 0102	ITP	1	3	03/02/2025 21:52	04/02/2025 16:32	INTERNA;NAO PROGRAMADA;MEIO AMBIENTE;VENTO	13800	1	63718	18,66
4176	390	14013166-1	2	2025	16582	JGL 0107	JGL	1	3	03/02/2025 21:53	04/02/2025 12:13	INTERNA;NAO PROGRAMADA;MEIO AMBIENTE;VENTO	13800	1	29373	14,33
4177	390	14013185-1	2	2025	15833	ITN 0107	ITN	1	3	03/02/2025 22:00	04/02/2025 10:02	INTERNA;NAO PROGRAMADA;MEIO AMBIENTE;VENTO	240	2	100608	24,08
4178	390	14013186-1	2	2025	12999	VTA 0106	VTA	1	3	03/02/2025 22:00	03/02/2025 23:56	INTERNA;NAO PROGRAMADA;MEIO AMBIENTE;VENTO	13800	136	68331	264,26
4179	390	14013200-1	2	2025	12956	PEN 0110	PEN	1	3	03/02/2025 22:05	04/02/2025 11:02	INTERNA;NAO PROGRAMADA;MEIO AMBIENTE;VENTO	240	1	65239	12,96
4180	390	14013206-1	2	2025	12830	AME 0106	AME	1	3	03/02/2025 22:07	04/02/2025 04:46	INTERNA;NAO PROGRAMADA;MEIO AMBIENTE;ARVORE OU VEGETACAO	13800	96	63376	638,85
4181	390	14013253-1	2	2025	12982	TMR 0102	TMR	1	3	03/02/2025 22:23	04/02/2025 10:46	INTERNA;NAO PROGRAMADA;MEIO AMBIENTE;VENTO	240	3	50582	37,11
4182	390	14013255-1	2	2025	15816	ESP 0102	ESP	1	3	03/02/2025 22:24	04/02/2025 10:40	INTERNA;NAO PROGRAMADA;MEIO AMBIENTE;ARVORE OU VEGETACAO	13800	113	37745	1384,94
4183	390	14013289-1	2	2025	12927	JOR 0104	JOR	1	3	03/02/2025 22:47	04/02/2025 13:00	INTERNA;NAO PROGRAMADA;MEIO AMBIENTE;VENTO	240	1	16986	14,23
4184	390	14013371-1	2	2025	16602	RTA 0102	RTA	1	3	03/02/2025 20:00	04/02/2025 02:10	INTERNA;NAO PROGRAMADA;MEIO AMBIENTE;ARVORE OU VEGETACAO	13800	196	14812	1206,16
4185	390	14013529-1	2	2025	16602	RTA 0103	RTA	1	3	03/02/2025 11:21	04/02/2025 11:23	INTERNA;NAO PROGRAMADA;MEIO AMBIENTE;VENTO	240	1	14812	24,03
4186	390	14013588-1	2	2025	15827	MAZ 0106	MAZ	1	3	03/02/2025 13:00	04/02/2025 11:00	INTERNA;NAO PROGRAMADA;MEIO AMBIENTE;ARVORE OU VEGETACAO	13800	73	154160	1605,86
4187	390	14013643-1	2	2025	12967	RBO 0110	RBO	1	3	03/02/2025 13:55	04/02/2025 11:05	INTERNA;NAO PROGRAMADA;MEIO AMBIENTE;VENTO	13800	1	85454	21,16
4188	390	14013652-1	2	2025	12929	LAP 0111	LAP	1	3	03/02/2025 19:18	04/02/2025 09:50	INTERNA;NAO PROGRAMADA;MEIO AMBIENTE;ARVORE OU VEGETACAO	13800	21	35177	305,15
4189	390	14013656-1	2	2025	15834	ITP 0107	ITP	1	3	03/02/2025 15:26	04/02/2025 20:12	INTERNA;NAO PROGRAMADA;MEIO AMBIENTE;VENTO	13800	379	63718	7324,42
4190	390	14013670-1	2	2025	15834	ITP 0102	ITP	1	3	03/02/2025 18:24	04/02/2025 13:20	INTERNA;NAO PROGRAMADA;MEIO AMBIENTE;ARVORE OU VEGETACAO	13800	39	63718	738,19
4191	390	14013820-1	2	2025	12928	JUQ 0103	JUQ	1	3	03/02/2025 16:19	04/02/2025 12:57	INTERNA;NAO PROGRAMADA;MEIO AMBIENTE;ARVORE OU VEGETACAO	13800	61	19476	1257,80
4192	390	14014028-1	2	2025	15816	ESP 0106	ESP	1	3	03/02/2025 11:53	04/02/2025 21:05	INTERNA;NAO PROGRAMADA;MEIO AMBIENTE;ARVORE OU VEGETACAO	13800	28	37745	929,38
4193	390	14014088-1	2	2025	12928	SLOU 0102	SLO	1	3	03/02/2025 14:49	04/02/2025 19:35	INTERNA;NAO PROGRAMADA;MEIO AMBIENTE;ARVORE OU VEGETACAO	13800	28	19476	805,68
4194	390	14015512-1	2	2025	12866	CPE 0105	CPE	1	3	03/02/2025 18:15	04/02/2025 15:26	INTERNA;NAO PROGRAMADA;MEIO AMBIENTE;VENTO	240	1	43374	21,18
4195	390	14015692-1	2	2025	16583	MAU 0112	MAU	1	3	03/02/2025 14:31	04/02/2025 11:50	INTERNA;NAO PROGRAMADA;MEIO AMBIENTE;ARVORE OU VEGETACAO	13800	120	90211	2556,27
4196	390	14169724-1	2	2025	12983	TIR 0108	TIR	1	3	01/02/2025 03:21	01/02/2025 09:27	INTERNA;NAO PROGRAMADA;MEIO AMBIENTE;VENTO	240	4	124898	24,40

ANEXO II Laudo meteorológico



Climatedempo Energia

LAUDO METEOROLÓGICO DE EVENTO CLIMÁTICO
24 de janeiro a 03 de fevereiro de 2025

Produzido por:
CLIMATEMPO

Cliente:
Enel-SP

Fevereiro, 2025

Iluminar o futuro da humanidade

Sumário

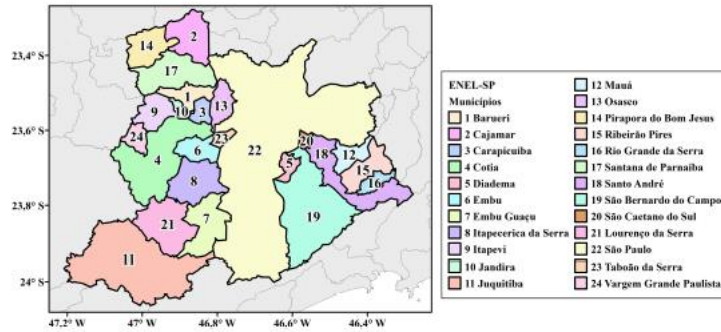
1	Análise de Evento Meteorológico	2
1.1	Região de Estudo	2
1.2	Descrição do Evento	2
1.3	Abrangência do Evento	3
1.3.1	Satélite	3
1.3.2	Descargas Atmosféricas	10
1.3.3	Chuva	24
1.3.4	Rajadas de Vento	42
2	Notícias	52
3	Classificação COBRADE	53
3.1	Resumo do Evento	53
4	Referências	55
5	Anexos	56

1 Análise de Evento Meteorológico

1.1 Região de Estudo

Na figura a seguir é apresentada a área de concessão da Enel-SP, dividida em municípios, a serem analisados neste relatório.

Figura 1: Municípios do estado de São Paulo atendidas pela Enel-SP.



1.2 Descrição do Evento

Durante o período de 24 de janeiro a 03 de fevereiro de 2025, a passagem de uma frente fria e a formação de uma Zona de Convergência do Atlântico Sul (ZCAS) sobre o estado de São Paulo foram responsáveis pelo desenvolvimento de fortes tempestades. Nesse período, houve registro de chuvas intensas e persistentes, tempestade de raios e vendavais, que causaram transtornos na Região Metropolitana de São Paulo.

1.3 Abrangência do Evento

1.3.1 Satélite

A fim de identificar núcleos de chuva atuantes na atmosfera e visualizar o desenvolvimento e posição de sistemas meteorológicos são utilizadas imagens de satélite. A partir dessas análises, é possível inferir a abrangência do evento e também determinar o horário de início e fim do evento.

As figuras a seguir apresentam as imagens do satélite GOES 16 (Canal 13) a cada 3 horas para cada dia do evento, durante o período de 24 de janeiro a 03 de fevereiro de 2025. Os tons mais quentes (amarelo, vermelho e rosa) indicam a presença de nuvens de grande desenvolvimento vertical, geralmente associadas à ocorrência de tempo severo. Apesar disso, na região tropical, é comum a ocorrência de nuvens baixas com topos quentes. Isso acontece pois a atmosfera apresenta uma temperatura mais alta e uma extensão vertical maior. Por isso, nessa região, mesmo a ocorrência de nebulosidade baixa tem potencial para provocar grandes volumes de chuva.

No decorrer da tarde do dia 24 de janeiro (Figura 2), houve o desenvolvimento de nuvens profundas na Região Metropolitana de São Paulo. Esta nebulosidade está associada à chuvas fortes e ocorrência de raios, com potencial para tempo severo.

Entre os dias 25 de janeiro e 02 de fevereiro (Figuras 3 - 11), nuvens profundas, com grande desenvolvimento vertical e associadas à fortes chuvas, seguiram atuando na Região Metropolitana de São Paulo.

Ao longo da manhã e da tarde do dia 03 de fevereiro houve a formação de nuvens médias a altas, ainda associadas às chuvas persistentes. No decorrer da noite, a cobertura de nuvens diminuiu.

Figura 2: Imagens realçadas do satélite GOES-16 das 00 BRT até 23 BRT (a cada 3 horas) para o dia 24 de janeiro.

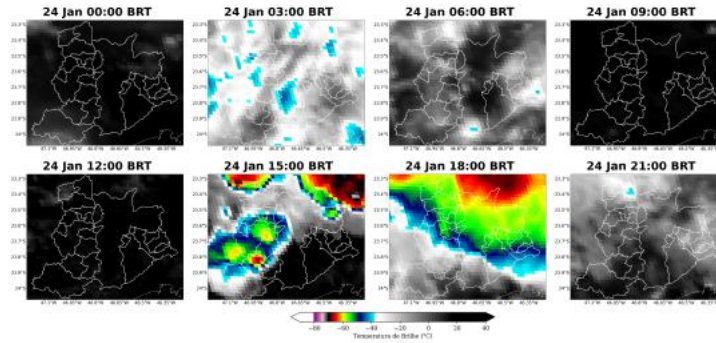
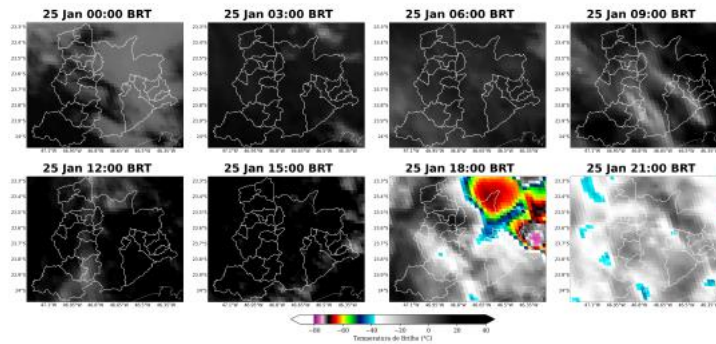


Figura 3: Imagens realçadas do satélite GOES-16 das 00 BRT até 23 BRT (a cada 3 horas) para o dia 25 de janeiro.



Sede Climatempo – Avenida Paulista, 302 – 5º andar | Sala 63 – Bela Vista – São Paulo/SP - CEP 01310-000 - Tel. (11) 3736-4591

Labo Climatempo - Av. Dr. Altino Bondesan - 500 - Sala 1308 - Parque Tecnológico - São José dos Campos/SP - CEP 12247-016 - Tel. (12) 9.9143-1232
www.climatempo.com.br www.climatempozsultoria.com.br www.stormgeo.com 4 de 56

Figura 4: Imagens realçadas do satélite GOES-16 das 00 BRT até 23 BRT (a cada 3 horas) para o dia 26 de janeiro.

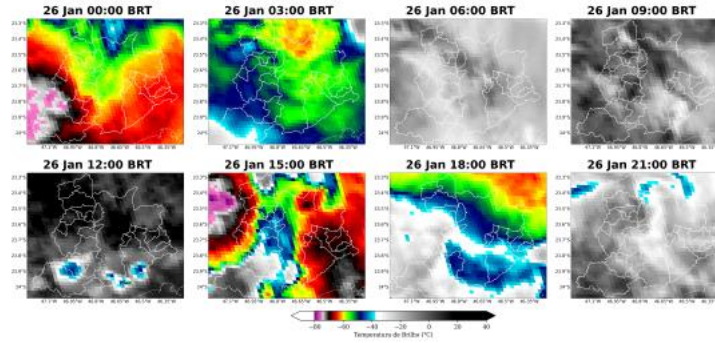
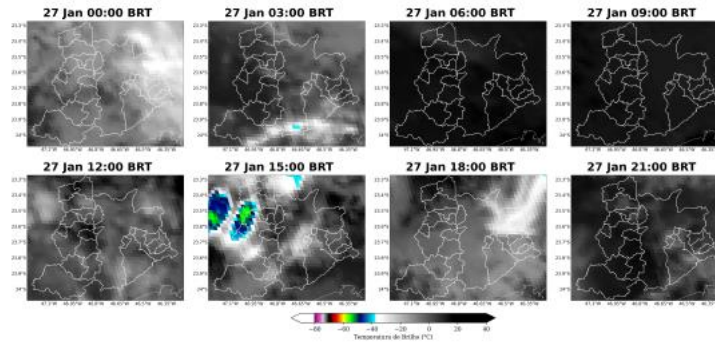


Figura 5: Imagens realçadas do satélite GOES-16 das 00 BRT até 21 BRT (a cada 3 horas) para o dia 27 de janeiro.



Sede Clima tempo - Avenida Paulista, 302 - 5º andar | Sala 63 - Bela Vista - São Paulo/SP - CEP 01310-000 - Tel. (11) 3736-4591

Labs Clima tempo - Av. Dr. Altino Bonadesan - 500 - Sala 1308 - Parque Tecnológico - São José dos Campos/SP - CEP 12247-016 - Tel. (12) 9.943-1232
www.climatempo.com.br www.climatempoconsultoria.com.br www.stormgeo.com 5 de 56



Figura 6: Imagens realizadas do satélite GOES-16 das 00 BRT até 21 BRT (a cada 3 horas) para o dia 28 de janeiro.

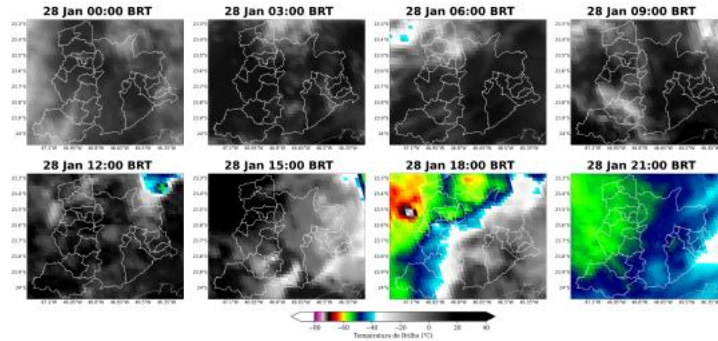



Figura 7: Imagens realizadas do satélite GOES-16 das 00 BRT até 21 BRT (a cada 3 horas) para o dia 29 de janeiro.



Sede Clima tempo - Avenida Paulista, 302 - 5º andar | Sala 63 - Bela Vista - São Paulo/SP - CEP 01310-000 - Tel. (11) 3736-4591

www.climatempo.com.br
 www.climatempoconsultoria.com.br
 www.stormgeo.com
 6 de 56

Figura 8: Imagens realçadas do satélite GOES-16 das 00 BRT até 21 BRT (a cada 3 horas) para o dia 30 de janeiro.

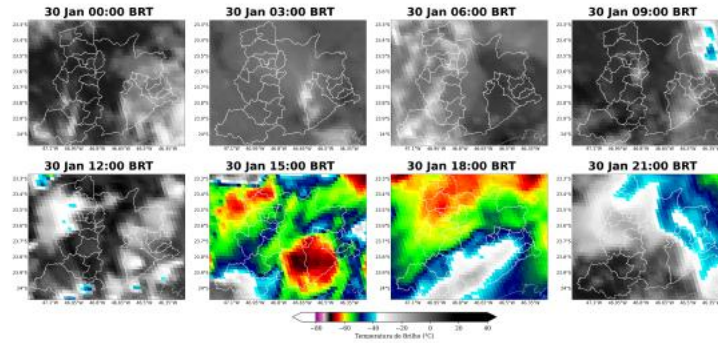
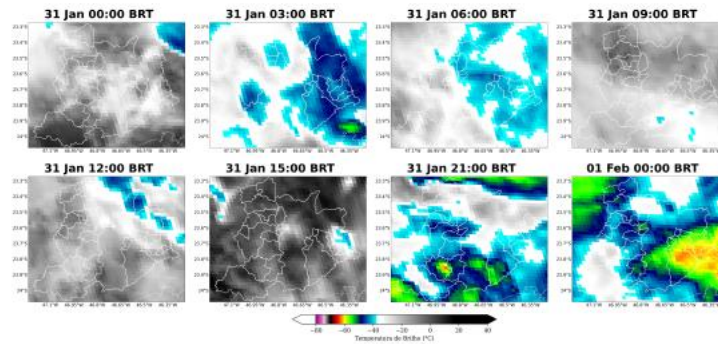


Figura 9: Imagens realçadas do satélite GOES-16 das 00 BRT até 21 BRT (a cada 3 horas) para o dia 31 de janeiro.



Sede Climatedpo - Avenida Paulista, 302 - 5º andar | Sala 63 - Bela Vista - São Paulo/SP - CEP 01310-000 - Tel. (11) 3736-4591

Labo Climatedpo - Av. Dr. Altino Bondesan - 500 - Sala 1308 - Parque Tecnológico - São José dos Campos/SP - CEP 12247-016 - Tel. (12) 9.9143-1232
www.climatedpo.com.br www.climatedpoconsultoria.com.br www.stormgeo.com 7 de 56

Figura 10: Imagens realçadas do satélite GOES-16 das 00 BRT até 21 BRT (a cada 3 horas) para o dia 01 de fevereiro.

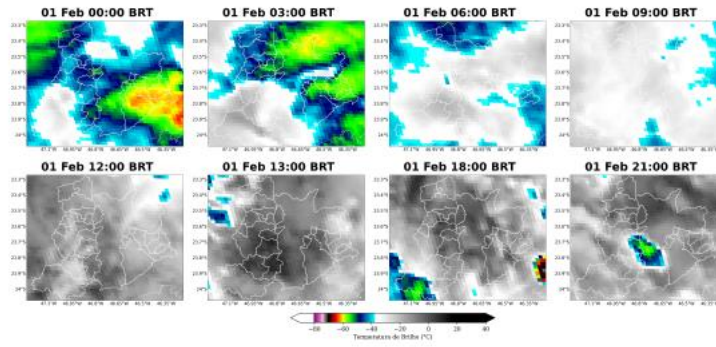
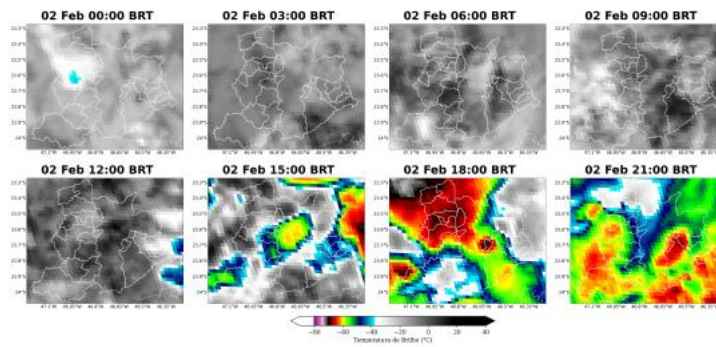


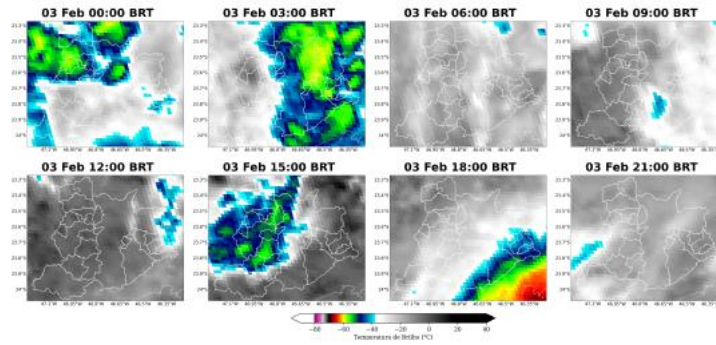
Figura 11: Imagens realçadas do satélite GOES-16 das 00 BRT até 21 BRT (a cada 3 horas) para o dia 02 de fevereiro.



Sede Climatempo – Avenida Paulista, 302 – 5º andar | Sala 63 – Bela Vista – São Paulo/SP - CEP 01310-000 - Tel. (11) 3736-4591

Labx Climatempo – Av. Dr. Altino Bondesan – 500 – Sala 1308 – Parque Tecnológico – São José dos Campos/SP - CEP 12247-016 – Tel. (12) 9.9143-1232
www.dimatempo.com.br www.climatempoconsultoria.com.br www.stormgeo.com 8 de 56

Figura 12: Imagens realçadas do satélite GOES-16 das 00 BRT até 21 BRT (a cada 3 horas) para o dia 03 de fevereiro.



Sede Climatepo - Avenida Paulista, 302 - 5º andar | Sala 63 - Bela Vista - São Paulo/SP - CEP 01310-000 - Tel. (11) 3736-4591

Lab Climatepo - Av. Dr. Altino Bondesani - 500 - Sala 1308 - Parque Tecnológico - São José dos Campos/SP - CEP 12247-016 - Tel. (12) 9.9143-1232
www.climatepo.com.br www.climatepoconsultoria.com.br www.stormgeo.com 9 de 56

1.3.2 Descargas Atmosféricas

Para os dados de descargas atmosféricas, utiliza-se a base de dados da rede Earth Networks, sendo esta uma rede global que apresenta melhoria ano após ano em sua detecção de raios nuvem-solo e nuvem-nuvem. Para o propósito deste trabalho, utiliza-se apenas os raios nuvem-solo, os quais apresentam o maior impacto à infraestrutura e vida humana. Dessa maneira, de agora em diante sempre que mencionado a palavra raios, será referido à nuvem-solo.

No dia 24 de janeiro (Figura 13) houve registro de grande quantidade de raios especialmente no norte de São Paulo, Santana do Parnaíba, Barueri, Itapevi, Jandira, Carapicuíba, Osasco, Vargem Grande Paulista, Cotia, Taboão da Serra e Embu. Nos demais municípios, não houve registro de raios.

No dia 25 de janeiro (Figura 14), os registros de raios reduziram e aconteceram de forma mais localizada em São Paulo, Embu Guaçu, São Bernardo do Campo, Santo André, Mauá, Ribeirão Pires. Nos demais municípios, não houve registro de raios.

No dia 26 de janeiro (Figura 15) houve registro de raios em todos os municípios.

No dia 27 de janeiro (Figura 16), houve registro de raios pontuais em São Paulo, Santana do Parnaíba, Itapevi, Jandira e Osasco. Nos demais municípios, não houve registro de raios.

No dia 28 de janeiro (Figura 17), houve registro de raios pontuais em São Paulo, Santo André, Mauá, São Caetano do Sul, Carapicuíba, Jandira, Santana do Parnaíba, Cajamar e Pirapora do Bom Jesus. Nos demais municípios, não houve registro de raios.

No dia 29 de janeiro (Figura 18), houve registro de raios pontuais em praticamente todos os municípios, exceto em Itapevi, Jandira, Carapicuíba, Taboão da Serra e Embu, onde não houve registro significativo de raios.

No dia 30 de janeiro (Figura 19), houve registro de raios pontuais em praticamente todos os municípios, exceto em Itapevi, Carapicuíba, Taboão da Serra, Embu e Barueri, onde não houve registro significativo de raios.

No dia 31 de janeiro (Figura 20), houve registro de raios pontuais em São Paulo, Mauá, Santo André, Ribeirão Pires, São Bernardo do Campo, Diadema, Jujuitiba, Embu Guaçu, Lourenço da Serra, Itapeverica da Serra, Cotia, Embu e Santana do Parnaíba. Nos demais municípios, não houve registro significativo de raios.

No dia 01 de fevereiro (Figura 21), houve registro de raios pontuais em São Paulo, Mauá, Santo André, Ribeirão Pires, Santana do Parnaíba e Rio Grande da Serra. Nos demais municípios, não houve registro significativo de raios.

No dia 02 de fevereiro (Figura 22), houve registro de raios pontuais em São Paulo, Santo André, Ribeirão Pires, Rio Grande da Serra, São Bernardo do Campo, Jujuitiba, Lourenço da Serra, Embu Guaçu, Itapeverica da Serra, Embu, Taboão da Serra, Osasco, Barueri, Cajamar e Pirapora do Bom Jesus. Nos demais municípios,

Sede Climatempo - Avenida Paulista, 302 - 5º andar | Sala 63 - Bela Vista - São Paulo/SP - CEP 01310-000 - Tel. (11) 3736-4591

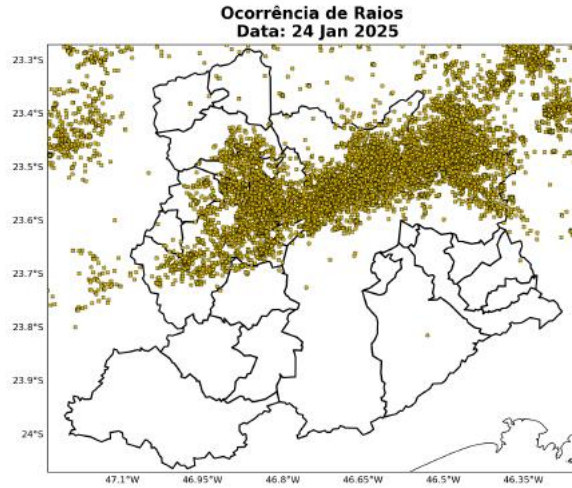
Labs Climatempo - Av. Dr. Altino Bondesan - 500 - Sala 1308 - Parque Tecnológico - São José dos Campos/SP - CEP 12247-016 - Tel. (12) 9.9443-4232
www.climatempo.com.br www.climatempoconsultoria.com.br www.stormgeo.com 10 de 56

não houve registro significativo de raios.

No dia 03 de fevereiro(Figura 23),houve registro de raios pontuais em Santo André e São Bernardo do Campo. Nos demais municípios, não houve registro significativo de raios.

A Figura 24 apresenta o total de raios para todo o período do evento. Destaca-se o município de São Paulo com maior número de registros.

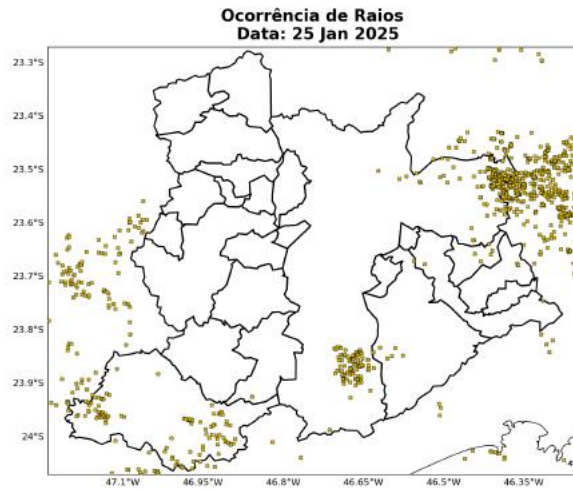
Figura 13: Descargas atmosféricas nuvem-solo detectadas pelo sistema Earth Networks para o dia 24 de janeiro sobre a área de concessão da Enel-SP.



Sede Climatedempo - Avenida Paulista, 302 - 5º andar | Sala 63 - Bela Vista - São Paulo/SP - CEP 01310-000 - Tel. (11) 3736-4591

Labz Climatedempo - Av. Dr. Altino Bondesan - 500 - Sala 1308 - Parque Tecnológico - São José dos Campos/SP - CEP 12247-016 - Tel. (12) 9.9443-4232
www.climatedempo.com.br www.climatedempoconsultoria.com.br www.stormgeo.com 11 de 56

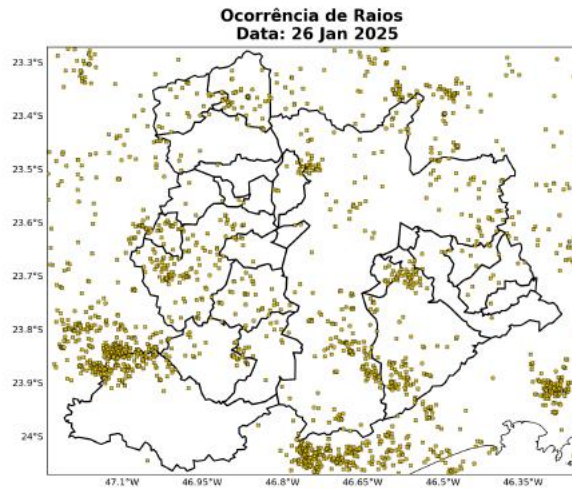
Figura 14: Descargas atmosféricas nuvem-solo detectadas pelo sistema Earth Networks para o dia 25 de janeiro sobre a área de concessão da Enel-SP.



Sede Climatempo - Avenida Paulista, 302 - 5º andar | Sala 63 - Bela Vista - São Paulo/SP - CEP 01310-000 - Tel. (11) 3736-4591

Labo Climatempo - Av. Dr. Altino Bondesan - 500 - Sala 1308 - Parque Tecnológico - São José dos Campos/SP - CEP 12247-016 - Tel. (12) 9.9143-4232
www.climatempo.com.br www.climatempoconsultoria.com.br www.stormgeo.com 12 de 56

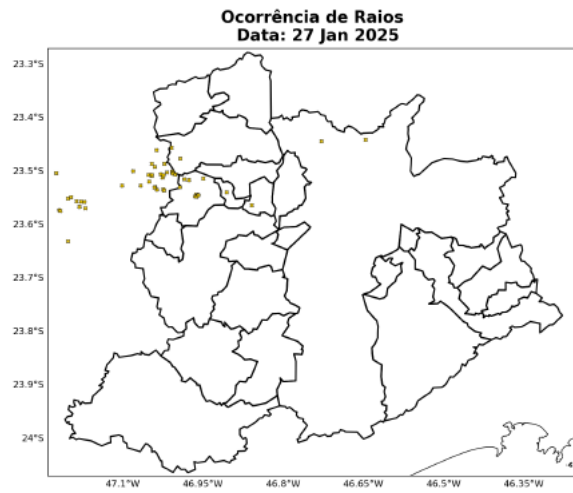
Figura 15: Descargas atmosféricas nuvem-solo detectadas pelo sistema Earth Networks para o dia 26 de janeiro sobre a área de concessão da Enel-SP.



Sede Climatedpo - Avenida Paulista, 302 - 5º andar | Sala 63 - Bela Vista - São Paulo/SP - CEP 01310-000 - Tel. (11) 3736-4591

Labo Climatedpo - Av. Dr. Altino Bondesan - 500 - Sala 1308 - Parque Tecnológico - São José dos Campos/SP - CEP 12247-016 - Tel. (12) 9.9143-1232
www.climatedpo.com.br www.climatedpoconsultoria.com.br www.stormgeo.com 13 de 56

Figura 16: Ocorrência de descargas atmosféricas nuvem-solo detectadas pelo sistema Earth Networks para o dia 27 de janeiro sobre a área de concessão da Enel-SP.



Sede Clima tempo - Avenida Paulista, 302 - 5º andar | Sala 63 - Bela Vista - São Paulo/SP - CEP 01310-000 - Tel. (11) 3736-4591

Labs Clima tempo - Av. Dr. Altino Bondesan - 500 - Sala 1308 - Parque Tecnológico - São José dos Campos/SP - CEP 12247-016 - Tel. (12) 9.9943-4232
www.climatempo.com.br www.climatempoconsultoria.com.br www.stormgeo.com 14 de 56

Figura 17: Ocorrência de descargas atmosféricas nuvem-solo detectadas pelo sistema Earth Networks para o dia 28 de janeiro sobre a área de concessão da Enel-SP.

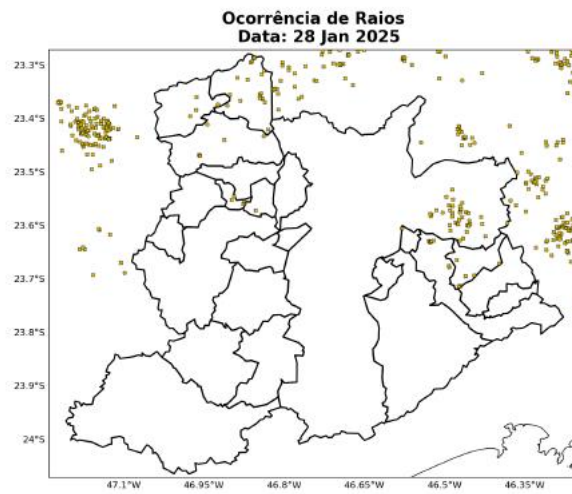
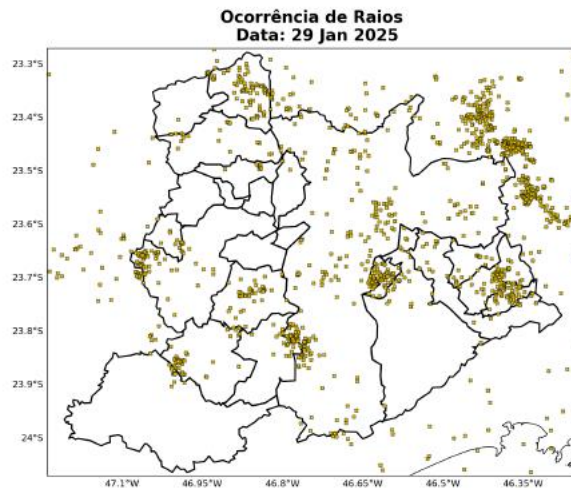


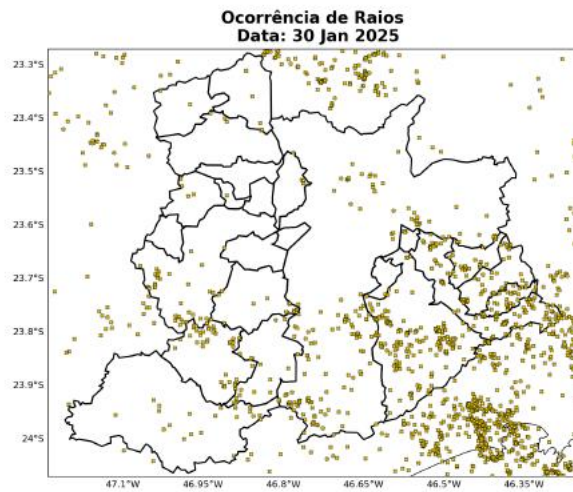
Figura 18: Ocorrência de descargas atmosféricas nuvem-solo detectadas pelo sistema Earth Networks para o dia 29 de janeiro sobre a área de concessão da Enel-SP.



Sede Climatedempo - Avenida Paulista, 302 - 5º andar | Sala 63 - Bela Vista - São Paulo/SP - CEP 01310-000 - Tel. (11) 3736-4591

Labs Climatedempo - Av. Dr. Altino Bondesan - 500 - Sala 1308 - Parque Tecnológico - São José dos Campos/SP - CEP 12247-016 - Tel. (12) 9.9143-1232
www.climatedempo.com.br www.climatedempoconsultoria.com.br www.stormgeo.com 16 de 56

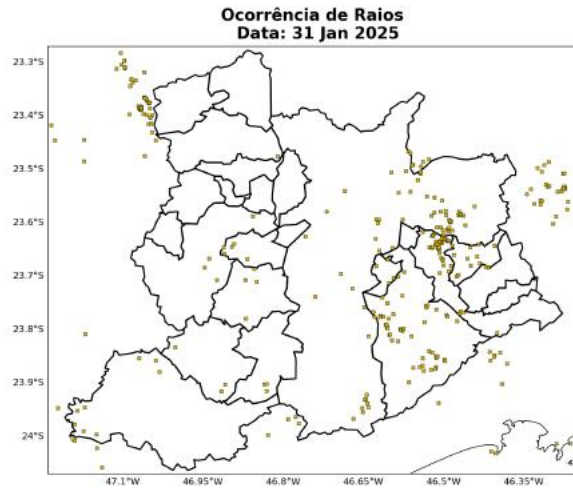
Figura 19: Ocorrência de descargas atmosféricas nuvem-solo detectadas pelo sistema Earth Networks para o dia 30 de janeiro sobre a área de concessão da Enel-SP.



Sede Clima tempo - Avenida Paulista, 302 - 5º andar | Sala 63 - Bela Vista - São Paulo/SP - CEP 01310-000 - Tel. (11) 3736-4591

Labs Clima tempo - Av. Dr. Altino Bondesani - 500 - Sala 1308 - Parque Tecnológico - São José dos Campos/SP - CEP 12247-016 - Tel. (12) 9.9143-1232
www.climatempo.com.br
 www.climatempoconsultoria.com.br
 www.stormgeo.com
 17 de 56

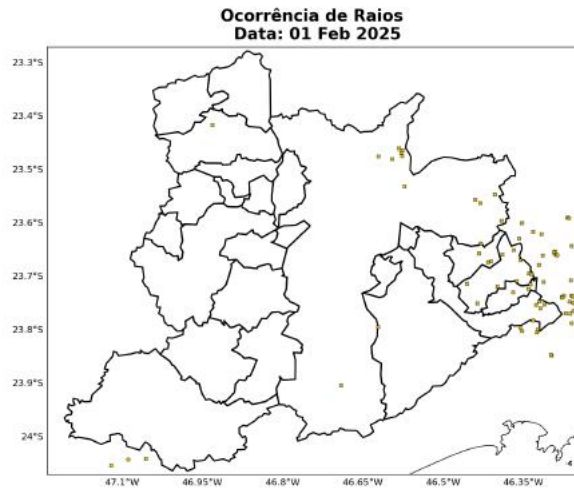
Figura 20: Ocorrência de descargas atmosféricas nuvem-solo detectadas pelo sistema Earth Networks para o dia 31 de janeiro sobre a área de concessão da Enel-SP.



Sede Climateempo - Avenida Paulista, 302 - 5º andar | Sala 63 - Bela Vista - São Paulo/SP - CEP 01310-000 - Tel. (11) 3736-4591

Labo Climateempo - Av. Dr. Altino Bondesani - 500 - Sala 1308 - Parque Tecnológico - São José dos Campos/SP - CEP 12247-016 - Tel. (12) 9.9143-1232
www.climateempo.com.br www.climateempoconsultoria.com.br www.stormgeo.com 18 de 56

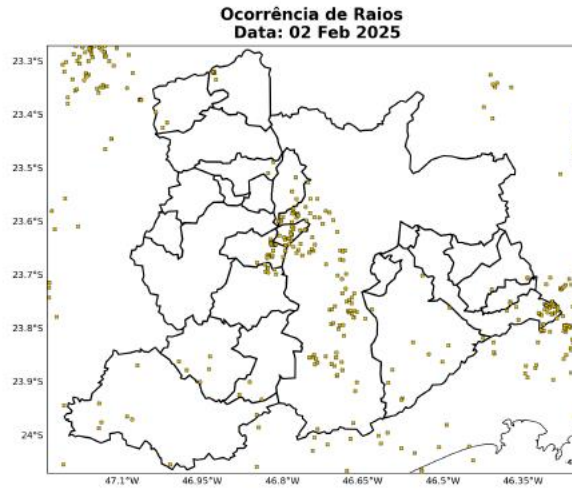
Figura 21: Ocorrência de descargas atmosféricas nuvem-solo detectadas pelo sistema Earth Networks para o dia 01 de fevereiro sobre a área de concessão da Enel-SP.



Sede Climatempo - Avenida Paulista, 302 - 5º andar | Sala 63 - Bela Vista - São Paulo/SP - CEP 01310-000 - Tel. (11) 3736-4591

Labo Climatempo - Av. Dr. Altino Bondesan - 500 - Sala 1308 - Parque Tecnológico - São José dos Campos/SP - CEP 12247-016 - Tel. (12) 9.9143-9232
www.climatempo.com.br www.climatempoconsultoria.com.br www.stormgeo.com 19 de 56

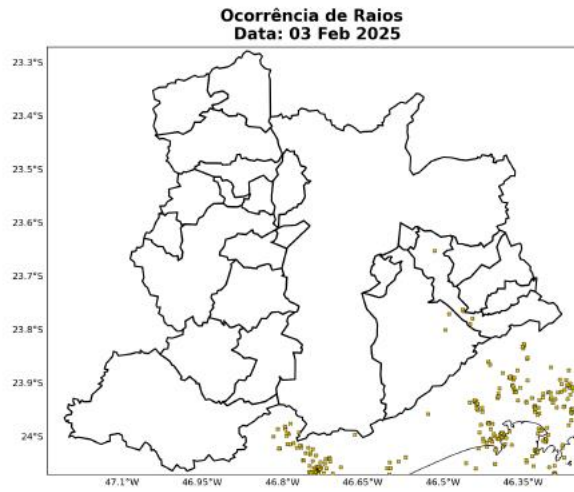
Figura 22: Ocorrência de descargas atmosféricas nuvem-solo detectadas pelo sistema Earth Networks para o dia 02 de fevereiro sobre a área de concessão da Enel-SP.



Sede Climatedpo - Avenida Paulista, 302 - 5º andar | Sala 63 - Bela Vista - São Paulo/SP - CEP 01310-000 - Tel. (11) 3736-4591

Labs Climatedpo - Av. Dr. Altino Bondesan - 500 - Sala 1308 - Parque Tecnológico - São José dos Campos/SP - CEP 12247-016 - Tel. (12) 9.9143-1232
www.climatedpo.com.br www.climatedpoconsultoria.com.br www.stormgeo.com 20 de 56

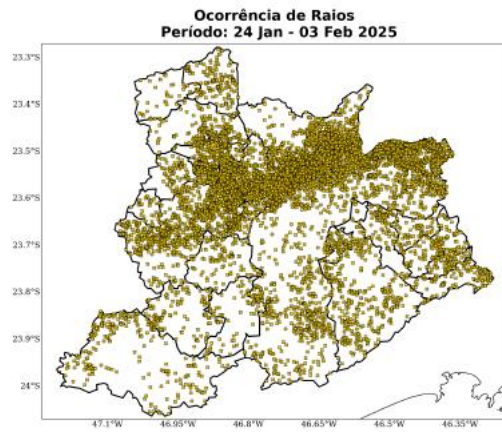
Figura 23: Ocorrência de descargas atmosféricas nuvem-solo detectadas pelo sistema Earth Networks para o dia 03 de fevereiro sobre a área de concessão da Enel-SP.



Sede Climatempo - Avenida Paulista, 302 - 5º andar | Sala 63 - Bela Vista - São Paulo/SP - CEP 01310-000 - Tel. (11) 3736-4591

Labo Climatempo - Av. Dr. Altino Bondesani - 500 - Sala 1308 - Parque Tecnológico - São José dos Campos/SP - CEP 12247-016 - Tel. (12) 9.9143-1232
www.climatempo.com.br www.climatempoconsultoria.com.br www.stormgeo.com 21 de 56

Figura 24: Total de descargas atmosféricas nuvem-solo detectadas pelo sistema Earth Networks para o período do evento sobre a área de concessão da Enel-SP.



Sede Climatepo - Avenida Paulista, 302 - 5º andar | Sala 63 - Bela Vista - São Paulo/SP - CEP 01310-000 - Tel. (11) 3736-4591

Labs Climatepo - Av. Dr. Altino Bondesan - 500 - Sala 1308 - Parque Tecnológico - São José dos Campos/SP - CEP 12247-016 - Tel. (12) 9.9143-1232
www.climatepo.com.br
 www.climatepoconsultoria.com.br
 www.stormgeo.com
 22 de 56

A Tabela 1 apresenta os totais de raios para todo o período do evento por cada município. A maior quantidade de raios foi registrada no município de São Paulo, totalizando 5226 ocorrências. O total de raios registrados na área de concessão da Enel-SP foi de 9618 ocorrências.

Tabela 1: Total de raios durante o período do evento para cada município da área de concessão da Enel-SP.

Regional	Total de Raios
São Paulo	5226
Cotia	929
S. Bernardo do Campo	384
Carapicuíba	353
Osasco	302
Barueri	264
Juquitiba	258
Embu	244
Santana de Parnaíba	243
Santo André	214
Cajamar	171
Itapeçerica da Serra	130
Ribeirão Pires	129
Lourenço da Serra	123
Itapevi	108
Jandira	83
Mauá	83
Rio Grande da Serra	75
Embu Guaçu	75
Diadema	66
Taboão da Serra	64
V. G. Paulista	45
Pirapora do B. Jesus	41
S. Caetano do Sul	8
Total	9618

1.3.3 Chuva

Para facilitar a compreensão espacial dos volumes de chuva registrados em São Paulo, as figuras a seguir mostram os acumulados de chuva para os dias do evento registrada pelas estações meteorológicas do INMET e do CEMADEN. Os tons mais frios (verde, azul e roxo) indicam chuvas mais intensas. A classificação da intensidade da chuva acumulada diária é apresentada na referência [4].

As estações meteorológicas realizam medições pontuais, porém, esses valores são representativos de toda a área em seu entorno. Além disso, essa análise pode ser combinada com as imagens de satélite a fim de se obter uma maior confiabilidade da ocorrência de chuva na região. Ressalta-se que a falta de dados de estações meteorológicas em algumas regiões não exime a possibilidade da ocorrência de fortes chuvas, e por isso, necessita-se da análise combinada de todas as variáveis apresentadas neste documento para inferir o potencial risco climático associado a transtornos.

No dia 24 de janeiro (Figura 25), os acumulados atingiram o limiar de chuva extrema nos municípios São Paulo e proximidades de Cotia, Carapicuíba e Osasco. Houve registro de chuva forte em Vargem Grande Paulista, Barueri, Jandira, Embu e Taboão da Serra. Chuva moderada foi registrada em São Caetano do Sul, Santo André, Pirapora do Bom Jesus e Itapevi. Nos demais municípios, os registros variaram entre chuva fraca e chuvisco, com exceção de Juquitiba, Lourenço da Serra, Embu Guaçu, Ribeirão Pires e Rio Grande da Serra, onde não choveu.

No dia 25 de janeiro (Figura 26), os acumulados atingiram o limiar de chuva extrema no município de São Paulo. Houve registro de chuva moderada em Taboão da Serra, Cotia e Santo André. Nas demais áreas, os registros variaram entre chuvisco e chuva fraca, exceto em Cajamar, Pirapora do Bom Jesus e Santana de Parnaíba, onde não houve registro significativo de chuva.

No dia 26 de janeiro (Figura 27), os acumulados atingiram o limiar de chuva extrema nos municípios de São Paulo, São Bernardo do Campo, Taboão da Serra, Pirapora do Bom Jesus, Lourenço da Serra e Juquitiba. Nos demais municípios, os registros foram de chuva forte, exceto em Vargem Grande Paulista, onde chuva moderada foi registrada.

No dia 27 de janeiro (Figura 28), os acumulados atingiram o limiar de chuva extrema no município de São Paulo. Houve registro de chuva forte em Santana do Parnaíba, Barueri, Itapevi, Jandira, Carapicuíba, Osasco e Cotia. Chuva moderada foi registrada em Mauá, Itapeçerica da Serra, Vargem grande Paulista e Taboão da Serra. Nos demais municípios, os registros variaram entre chuva fraca e chuviscos, exceto em Embu Guaçu, onde não houve registro de chuva significativa.

No dia 28 de janeiro (Figura 29), os acumulados atingiram o limiar de chuva forte no município de São Paulo. Houve registro de chuva moderada em Santo André, Mauá, Taboão da Serra, Itapeçerica da Serra, Cotia, Carapicuíba, Jandira, Itapevi, Barueri e Pirapora do Bom Jesus. Nos demais municípios, os registros variaram entre chuva fraca e chuvisco, exceto em Rio Grande da Serra e Ribeirão Pires, onde não houve registro de chuva significativa.

No dia 29 de janeiro (Figura 30), os acumulados atingiram o limiar de chuva extrema nos municípios de São Paulo, Santo André, Rio Grande da Serra, Jujutiba e Lourenço da Serra. Nos demais municípios, os registros variaram entre chuva forte e moderada, exceto em Vargem Grande Paulista e Itapeví, onde houve registro de chuva fraca.

No dia 30 de janeiro (Figura 31), os acumulados atingiram o limiar de chuva extrema nos municípios de São Paulo e Rio Grande da Serra. Nos demais municípios, os registros variaram entre chuva forte e moderada, exceto em Vargem Grande Paulista, Embu, Taboão da Serra, Carapicuíba e Jandira, onde houve registro de chuva fraca.

No dia 31 de janeiro (Figura 32), os acumulados atingiram o limiar de chuva extrema nos municípios de São Paulo, Santo André, São Bernardo do Campo, Diadema, Embu, Taboão da Serra, Jandira e Itapeví. Nos demais municípios, os registros variaram entre chuva forte e moderada, exceto em Vargem Grande Paulista e Rio Grande da Serra, onde houve registro de chuva fraca.

No dia 01 de fevereiro (Figura 33), os acumulados atingiram o limiar de chuva extrema nos municípios de São Paulo, Santo André, São Bernardo do Campo, Diadema, Mauá, Ribeirão Pires, Rio Grande da Serra, Lourenço da Serra, Carapicuíba, Jandira, Santana do Parnaíba e Cajamar. Nos demais municípios, os registros variaram entre chuva forte e moderada.

No dia 02 de fevereiro (Figura 34), os acumulados atingiram o limiar de chuva extrema nos municípios de São Paulo, Lourenço da Serra, Embu Guaçu, Taboão da Serra, Cotia, Carapicuíba, Osasco e Barueri. Nos demais municípios, os registros variaram entre chuva forte e moderada, exceto em Vargem Grande Paulista, onde houve registro de chuva fraca.

No dia 03 de fevereiro (Figura 35), os acumulados atingiram o limiar de chuva extrema em São Paulo e Mauá. Nos demais municípios, choveu com moderada a forte intensidade.

O total de chuva durante o evento (Figura 36) mostra que o maior volume foi registrado no município de São Paulo, com acumulados acima de 500 mm.

Figura 25: Acumulado de precipitação sobre a área de concessão da Enel-SP para o dia 24 de janeiro, baseado nas estações meteorológicas do INMET e CEMADEN.

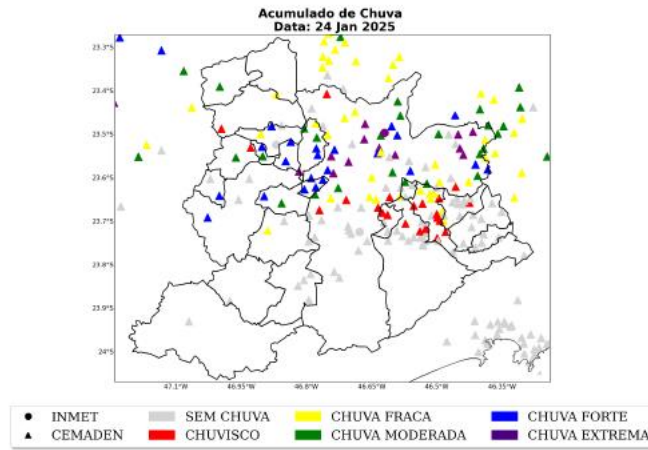
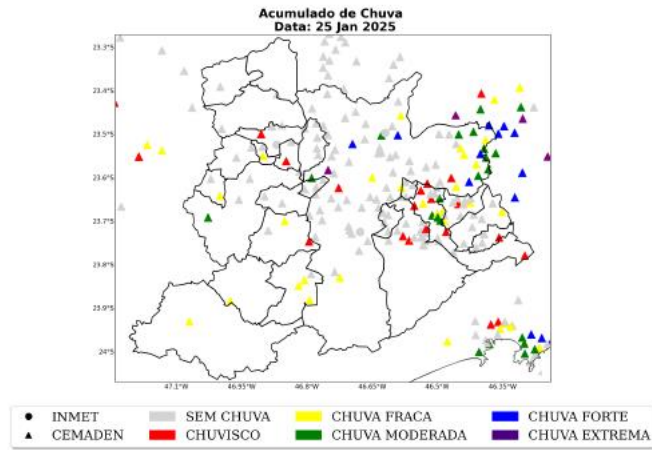


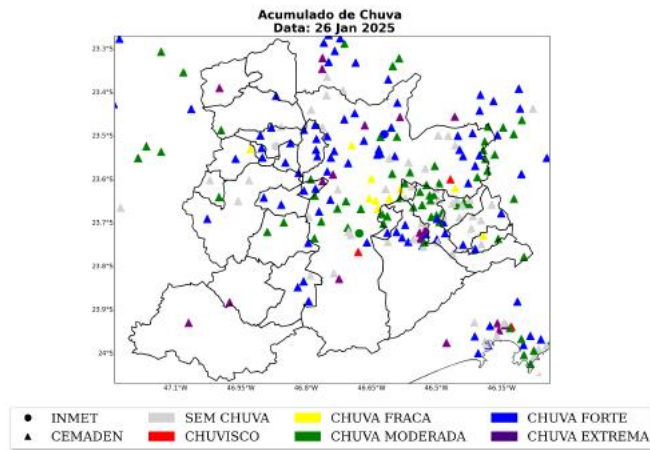
Figura 26: Acumulado de precipitação sobre a área de concessão da Enel-SP para o dia 25 de janeiro, baseado nas estações meteorológicas do INMET e CEMADEN.



Sede Climatempo - Avenida Paulista, 302 - 5º andar | Sala 63 - Bela Vista - São Paulo/SP - CEP 01310-000 - Tel. (11) 3736-4591

Labs Climatempo - Av. Dr. Altino Bondesani - 500 - Sala 1308 - Parque Tecnológico - São José dos Campos/SP - CEP 12247-016 - Tel. (12) 9.9143-4232
www.climatempo.com.br
www.climatempoconsultoria.com.br
www.stormgeo.com

Figura 27: Acumulado de precipitação sobre a área de concessão da Enel-SP para o dia 26 de janeiro, baseado nas estações meteorológicas do INMET e CEMADEN.



Sede Clima tempo - Avenida Paulista, 302 - 5º andar | Sala 63 - Bela Vista - São Paulo/SP - CEP 01310-000 - Tel. (11) 3736-4591

Labs. Clima tempo - Av. Dr. Altino Bondesan - 500 - Sala 1308 - Parque Tecnológico - São José dos Campos/SP - CEP 12247-016 - Tel. (12) 9.9143-1232
www.climatempo.com.br
www.climatempoconsultoria.com.br
www.stormgeo.com

28 de 56

Figura 28: Acumulado diário de precipitação sobre o estado de Bahia para o dia 27 de janeiro, baseado nas estações meteorológicas do INMET e CEMADEN.

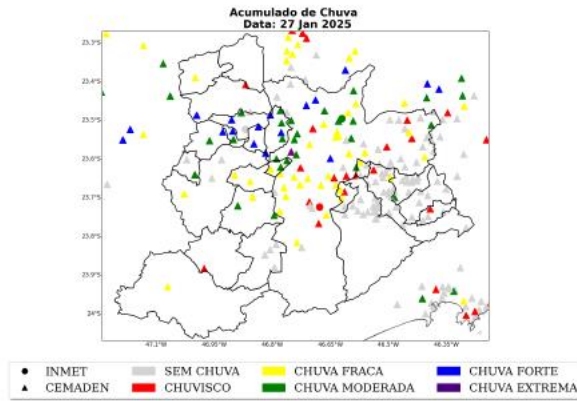


Figura 29: Acumulado diário de precipitação sobre o estado de Bahia para o dia 28 de janeiro, baseado nas estações meteorológicas do INMET e CEMADEN.

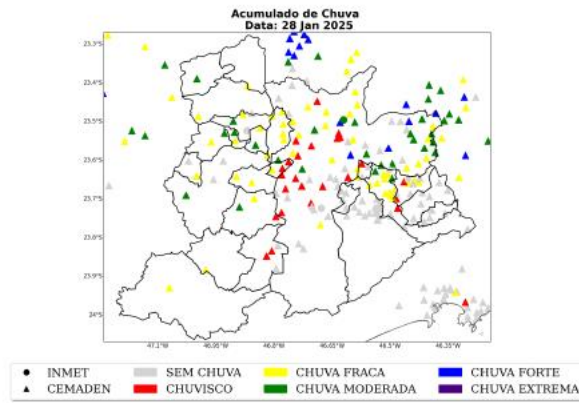




Figura 30: Acumulado diário de precipitação sobre o estado de Bahia para o dia 29 de janeiro, baseado nas estações meteorológicas do INMET e CEMADEN.

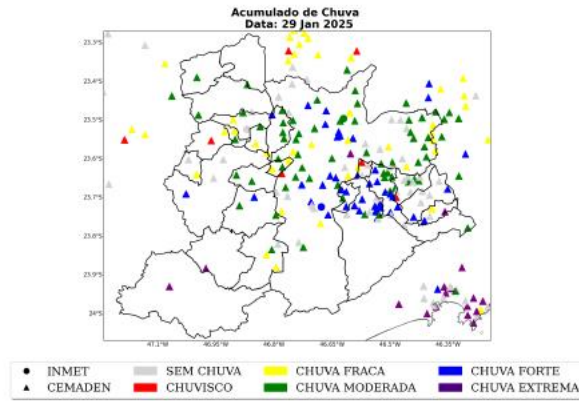


Figura 31: Acumulado diário de precipitação sobre o estado de Bahia para o dia 30 de janeiro, baseado nas estações meteorológicas do INMET e CEMADEN.

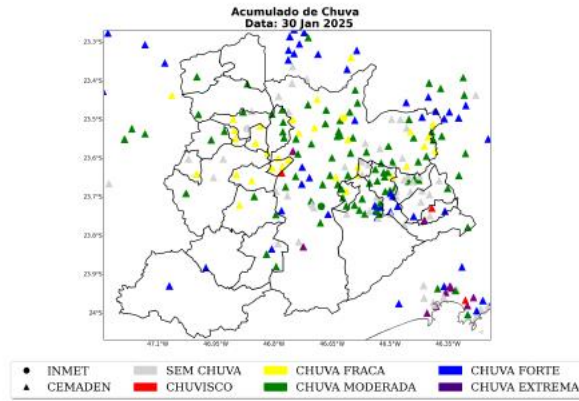




Figura 32: Acumulado diário de precipitação sobre o estado de Bahia para o dia 31 de janeiro, baseado nas estações meteorológicas do INMET e CEMADEN.

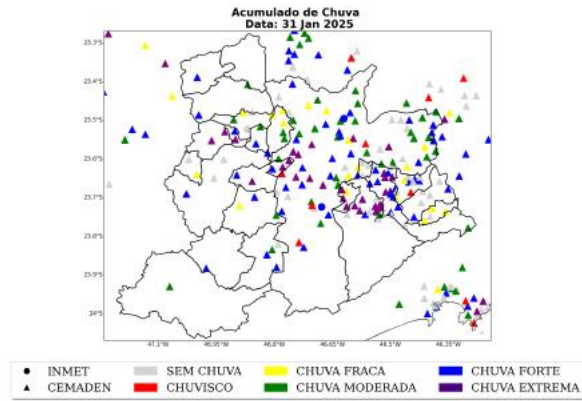


Figura 33: Acumulado diário de precipitação sobre o estado de Bahia para o dia 01 de fevereiro, baseado nas estações meteorológicas do INMET e CEMADEN.

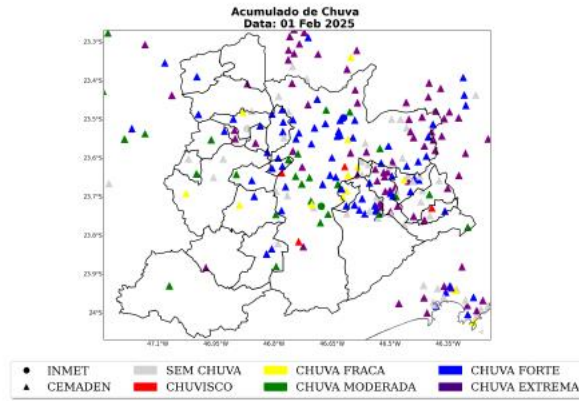




Figura 34: Acumulado diário de precipitação sobre o estado de Bahia para o dia 02 de fevereiro, baseado nas estações meteorológicas do INMET e CEMADEN.

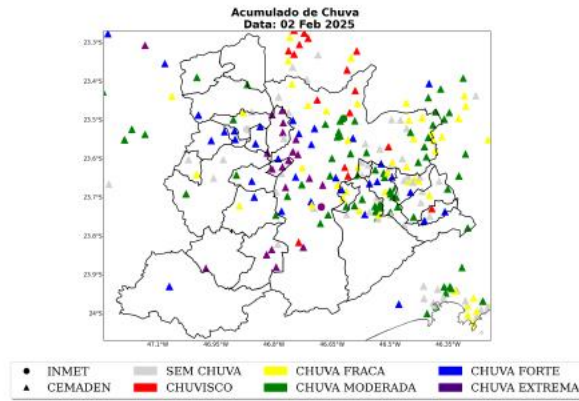
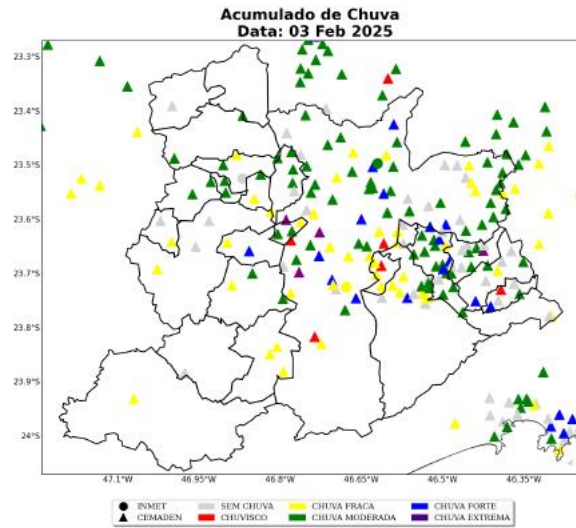


Figura 35: Acumulado diário de precipitação sobre o estado de Bahia para o dia 03 de fevereiro, baseado nas estações meteorológicas do INMET e CEMADEN.

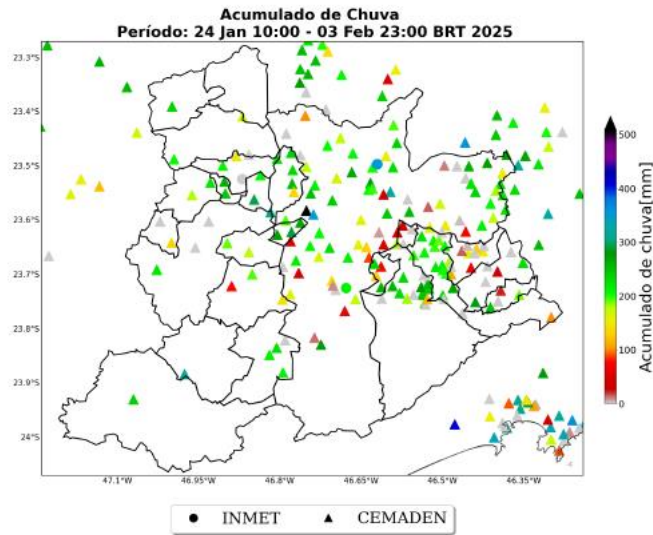


Sede Climatempo - Avenida Paulista, 302 - 5º andar | Sala 63 - Bela Vista - São Paulo/SP - CEP 01310-000 - Tel. (11) 3736-4591

Labo Climatempo - Av. Dr. Altino Bondesan - 500 - Sala 1308 - Parque Tecnológico - São José dos Campos/SP - CEP 12247-016 - Tel. (12) 9.9143-1232
www.dimatempo.com.br www.climatempozsultoria.com.br www.stormgeo.com 36 de 56



Figura 36: Acumulado de precipitação sobre a área de concessão da Enel-SP para o período de 24 de janeiro a 03 de fevereiro de 2025, baseado nas estações meteorológicas do INMET e CEMADEN.



Sede ClimaTempo - Avenida Paulista, 302 - 5º andar | Sala 63 - Bela Vista - São Paulo/SP - CEP 01310-000 - Tel. (11) 3736-4591

Labs ClimaTempo - Av. Dr. Altino Bondesan - 500 - Sala 1308 - Parque Tecnológico - São José dos Campos/SP - CEP 12247-016 - Tel. (12) 9.9143-1232
www.climatempo.com.br www.climatempoconsultoria.com.br www.stormgeo.com 37 de 56

Na Tabela 2 estão indicados os municípios e os valores do acumulado de chuva durante o período do evento. O maior volume de chuva foi registrado no município de São Paulo, com acumulado igual a 508 mm.

Tabela 2: Chuva acumulada no período de 24 de janeiro a 03 de fevereiro de 2025 nos municípios sob concessão da Enel-SP.

Estação	Município	Chuva Total (mm)	Fonte
Jardim Paulistano	São paulo	508	CEMADEN
MIRANTE	Sao paulo	357	INMET
Butantã	São paulo	349	CEMADEN
Mooça	São paulo	318	CEMADEN
Paol do Meio	São lourenço da serra	318	CEMADEN
Santa Isabel	Cotia	308	CEMADEN
Altos da Santa Lúcia	Carapicuíba	293	CEMADEN
Jardim Vila Sônia	Taboão da serra	291	CEMADEN
Represa	Ribeirão pires	283	CEMADEN
C.E.U Parelheiros	São paulo	283	CEMADEN
Jardim Leblon	São bernardo do campo	279	CEMADEN
Itaim Paulista	São paulo	275	CEMADEN
Jardim São Judas	Taboão da serra	275	CEMADEN
Luz	São paulo	274	CEMADEN
Jardim Romano	São paulo	273	CEMADEN
Borda do Campo	Santo andré	270	CEMADEN
Parque Assunção	Taboão da serra	270	CEMADEN
Limão	São paulo	267	CEMADEN
Centro	Jandira	262	CEMADEN
São Miguel Paulista	São paulo	260	CEMADEN
Jardim Inamar	Diadema	259	CEMADEN
Cooperativa	São bernardo do campo	258	CEMADEN
Vila São Pedro	São bernardo do campo	257	CEMADEN
Vila Prudente	São paulo	256	CEMADEN
Jardim Silvina	São bernardo do campo	256	CEMADEN
Jaguaré	São paulo	250	CEMADEN
Centro	Osasco	250	CEMADEN
Parque América	Rio grande da serra	247	CEMADEN
Brazilia Tondi de Lima	São bernardo do campo	244	CEMADEN
Parque das Iglesias	Jandira	244	CEMADEN
Vila Esperança	São bernardo do campo	242	CEMADEN
Ipiranga	São paulo	241	CEMADEN
Pinheiros	São paulo	241	CEMADEN
Centro	Juquitiba	240	CEMADEN

Sede Clima tempo - Avenida Paulista, 302 - 5º andar | Sala 63 - Bela Vista - São Paulo/SP - CEP 01310-000 - Tel. (11) 3736-4591

Labo Clima tempo - Av. Dr. Altino Bondesani - 500 - Sala 1308 - Parque Tecnológico - São José dos Campos/SP - CEP 12247-016 - Tel. (12) 9.9143-1232
www.climatempo.com.br www.climatempoconsultoria.com.br www.stormgeo.com 38 de 56

Table 2 continued from previous page

Estação	Município	Chuva Total (mm)	Fonte
Centro	Pirapora do bom Jesus	237	CEMADEN
Jardim Guapira	São paulo	236	CEMADEN
Santa Fé	Osasco	235	CEMADEN
José Bonifácio	São paulo	235	CEMADEN
Vila Vitória	São bernardo do campo	231	CEMADEN
Jardim Calux	São bernardo do campo	230	CEMADEN
Centro	Diadema	230	CEMADEN
Rochdale	Osasco	230	CEMADEN
Parque Miami	Santo andré	228	CEMADEN
Santo Amaro Paulista	São paulo	227	CEMADEN
Vila Maria	São paulo	227	CEMADEN
Santa Terezinha	Santo andré	226	CEMADEN
Rio Embu-Guaçu	Embu-guaçu	226	CEMADEN
Ouro fino	Ribeirão pires	226	CEMADEN
Subprefeitura de Itaquera	São paulo	225	CEMADEN
Parque Imperial	Barueri	224	CEMADEN
Cidade Tiradentes 2	São paulo	224	CEMADEN
Chacara Vítapolis	Itapevi	222	CEMADEN
Vila Vitória	Santo andré	221	CEMADEN
Caucaia do Alto	Cotia	220	CEMADEN
Vila Leopoldina	São paulo	214	CEMADEN
Jardim Flórida	Embu-guaçu	213	CEMADEN
Capão Redondo2	São paulo	213	CEMADEN
Humaitá	Santo andré	213	CEMADEN
Iguatemi	São paulo	212	CEMADEN
Vila Gustavo Correia	Carapicuíba	212	CEMADEN
Vila Constância	São paulo	212	CEMADEN
INTERLAGOS	Sao paulo	211	INMET
ETA Rio Grande	São bernardo do campo	211	CEMADEN
Vila das Belezas	São paulo	210	CEMADEN
AC Central de SP	São paulo	210	CEMADEN
Altos	Barueri	210	CEMADEN
Vila Bastos	Santo andré	210	CEMADEN
Parque São Lucas	Embu-guaçu	210	CEMADEN
Jardim Rina	Santo andré	210	CEMADEN
Parque das Nações	Santo andré	209	CEMADEN
COHAB Inácio Monteiro	São paulo	208	CEMADEN
Freguesia do Ó	São paulo	206	CEMADEN

Sede Climatempo - Avenida Paulista, 302 - 5º andar | Sala 63 - Bela Vista - São Paulo/SP - CEP 01310-000 - Tel. (11) 3736-4591

 Labo Climatempo - Av. Dr. Altino Bondesan - 500 - Sala 1308 - Parque Tecnológico - São José dos Campos/SP - CEP 12247-016 - Tel. (12) 9.9143-1232
www.climatempo.com.br www.climatempoconsultoria.com.br www.stormgeo.com 39 de 56

Table 2 continued from previous page

Estação	Município	Chuva Total (mm)	Fonte
Parque Morumbi	São paulo	206	CEMADEN
Cururuquara	Santana de parnaíba	205	CEMADEN
Jardim Nossa S. Aparecida	São paulo	204	CEMADEN
Jardim Ipanema	Santo andré	202	CEMADEN
AC Santana	São paulo	201	CEMADEN
Vila Suíça	Santo andré	200	CEMADEN
Centro	São paulo	198	CEMADEN
Vila Príncipe de Gales	Santo andré	197	CEMADEN
Vila Curuçã	Santo andré	195	CEMADEN
Jardim Valparaíso	São paulo	195	CEMADEN
Jardim João XXIII	São paulo	194	CEMADEN
Embu Mirim	Itapeçerica da serra	193	CEMADEN
Itatuba	Embu das artes	191	CEMADEN
Vila Niwa	Rio grande da serra	190	CEMADEN
Parque Novo Oratório	Santo andré	189	CEMADEN
Nossa Sra. De Fátima	São bernardo do campo	182	CEMADEN
Lajeado	São paulo	181	CEMADEN
Rudge Ramos	São bernardo do campo	180	CEMADEN
Vila Santa Rita	Itapevi	180	CEMADEN
Cidade São Jorge	Santo andré	179	CEMADEN
Senai Pirituba	São paulo	177	CEMADEN
Jardim Paraná	São paulo	177	CEMADEN
Centro	Embu das artes	176	CEMADEN
Residencial Cocaia	São paulo	176	CEMADEN
Cidade Tiradentes	São paulo	175	CEMADEN
Jardim Nina (Fazendinha)	Santana de parnaíba	169	CEMADEN
Jardim São Luís	São paulo	167	CEMADEN
Vila Aricanduva	São paulo	167	CEMADEN
Lapa	São paulo	166	CEMADEN
Vila Magini	Mauá	164	CEMADEN
Jardim Vera Cruz	São paulo	161	CEMADEN
Vila Clementino	São paulo	161	CEMADEN
Avenida Oratório	São paulo	160	CEMADEN
Vila Babilônia	São paulo	158	CEMADEN
Chacara Dona Olívia	São paulo	153	CEMADEN
Avenida Tucuruvi	São paulo	152	CEMADEN
Jardim Sapopemba	São paulo	151	CEMADEN
Feital	Mauá	150	CEMADEN

Sede Clima tempo - Avenida Paulista, 302 - 5º andar | Sala 63 - Bela Vista - São Paulo/SP - CEP 01310-000 - Tel. (11) 3736-4591

 Labs Clima tempo - Av. Dr. Altino Bondesani - 500 - Sala 1308 - Parque Tecnológico - São José dos Campos/SP - CEP 12247-016 - Tel. (12) 9.9143-1232
www.climatempo.com.br www.climatempoconsultoria.com.br www.stormgeo.com 40 de 56

Table 2 continued from previous page

Estação	Município	Chuva Total (mm)	Fonte
Vila São Luiz	Barueri	150	CEMADEN
Jacira	Itapeçerica da serra	145	CEMADEN
Interlagos	São paulo	142	CEMADEN
Corrego Bussocaba	Osasco	136	CEMADEN
Monte Catine	Cotia	133	CEMADEN
Jabaquara	São paulo	132	CEMADEN
Jardim Santa Candida	Diadema	130	CEMADEN
Jardim Zaira VIII	Mauá	126	CEMADEN
Parque Selecta	São bernardo do campo	117	CEMADEN
Vila Carlina	Mauá	108	CEMADEN
Perus	São paulo	101	CEMADEN
João Dias	Santo andré	100	CEMADEN
Jabaquara	São paulo	87	CEMADEN
Potuverá	Itapeçerica da serra	76	CEMADEN
CEU São Rafael	São paulo	75	CEMADEN
Centro2	Diadema	73	CEMADEN
Barro Branco	São paulo	64	CEMADEN
Parque das Américas	Mauá	60	CEMADEN
Jardim Imperador	São paulo	50	CEMADEN
Pirajussara	São paulo	49	CEMADEN
São João Clímaco	São paulo	48	CEMADEN
Jardim Angela	São paulo	43	CEMADEN
Centro	São caetano do sul	41	CEMADEN
AC Almeida Lima	São paulo	35	CEMADEN
Colonia	Ribeirão pires	28	CEMADEN
Vila Lopes	Rio grande da serra	23	CEMADEN
Jardim Oratório	Mauá	15	CEMADEN
Vila Carrão	São paulo	14	CEMADEN
Jardim dos Alamos	São paulo	14	CEMADEN
Cangaíba	São paulo	11	CEMADEN

1.3.4 Rajadas de Vento

As figuras a seguir mostram as estações meteorológicas do INMET presentes sobre a área de concessão da Enel-SP entre os dias 24 de janeiro a 03 de fevereiro de 2025. A intensidade do vento é avaliada de acordo com a Escala Beaufort (ver Tabela 3). A Escala Beaufort é uma escala de intensidade dos ventos associada aos efeitos resultantes das ventanias sobre o mar e a terra.

Tabela 3: Escala Beaufort que apresenta as características do vento associadas a impactos dependendo do seu grau de intensidade.

Escala Beaufort			
Grau	Designação	Intensidade do Vento (km/h)	Efeitos sobre o continente
0	Calmo	<1	Fumaça sobe na vertical.
1	Aragem	1 – 5	Fumaça indica direção do vento.
2	Brisa leve	6 – 11	Sente o vento no rosto; As folhas das árvores movem; os moinhos começam a trabalhar.
3	Brisa fraca	12 – 19	As folhas agitam-se e as bandeiras desfraldam ao vento.
4	Brisa moderada	20 – 28	Poeira e pequenos papéis levantados; movem-se os galhos das árvores.
5	Brisa forte	29 – 38	Movimentação de grandes galhos e árvores pequenas.
6	Vento fresco	39 – 49	Movem-se os ramos das árvores; dificuldade em manter um guarda chuva aberto; assobio em fios de postes.
7	Vento forte	50 – 61	Movem-se as árvores grandes; dificuldade em andar contra o vento.
8	Ventania	62 – 74	Quebram-se galhos de árvores; dificuldade em andar contra o vento; barcos permanecem nos portos.
9	Ventania forte	75 – 88	Danos em árvores e pequenas construções; impossível andar contra o vento.
10	Tempestade	89 – 102	Árvores arrancadas; danos estruturais em construções.
11	Tempestade violenta	103 – 117	Estragos generalizados em construções.
12	Furacão	>118	Estragos graves e generalizados em construções.

As estações meteorológicas realizam medições pontuais, porém, esses valores são representativos de toda a área em seu entorno. Além disso, essa análise pode ser combinada com as imagens de satélite a fim de se obter uma maior confiabilidade da ocorrência de rajadas de vento na região. Ressalta-se que a falta de dados de estações meteorológicas em algumas regiões não exime a possibilidade da ocorrência de fortes rajadas de vento, e por isso, necessita-se da análise combinada de todas as variáveis apresentadas neste documento para inferir o potencial risco climático associado a transtornos.

No dia 24 de janeiro (Figura 37), as rajadas de vento atingiram o limiar de ventania em São Paulo e Barueri. Nos demais municípios, não houve registro significativo de rajadas de vento.

No dia 25 de janeiro (Figura 38), as rajadas de vento atingiram o limiar de vento fresco em São Paulo. Nos demais municípios, não houve registro significativo de rajadas de vento.

No dia 26 de janeiro (Figura 39), as rajadas de vento atingiram o limiar de brisa forte em São Paulo e Barueri. Nos demais municípios, não houve registro significativo de rajadas de vento.

Sede Clima tempo - Avenida Paulista, 302 – 5º andar | Sala 63 – Bela Vista - São Paulo/SP - CEP 01310-000 - Tel. (11) 3736-4591

Labo Clima tempo - Av. Dr. Altino Bondesan - 500 - Sala 1308 - Parque Tecnológico - São José dos Campos/SP - CEP 12247-016 - Tel. (12) 9.9143-1232
www.climatempo.com.br www.climatempoconsultoria.com.br www.stormgeo.com 42 de 56

No dia 27 de janeiro (Figura 40), as rajadas de vento atingiram o limiar de brisa forte em São Paulo. Nos demais municípios, não houve registro significativo de rajadas de vento.

No dia 28 de janeiro (Figura 41), as rajadas de vento atingiram o limiar de brisa forte em São Paulo e Barueri. Nos demais municípios, não houve registro significativo de rajadas de vento.

No dia 29 de janeiro (Figura 42), as rajadas de vento atingiram o limiar de brisa forte em São Paulo. Nos demais municípios, não houve registro significativo de rajadas de vento.

No dia 30 de janeiro (Figura 43), as rajadas de vento atingiram o limiar de vento fresco em São Paulo. Nos demais municípios, não houve registro significativo de rajadas de vento.

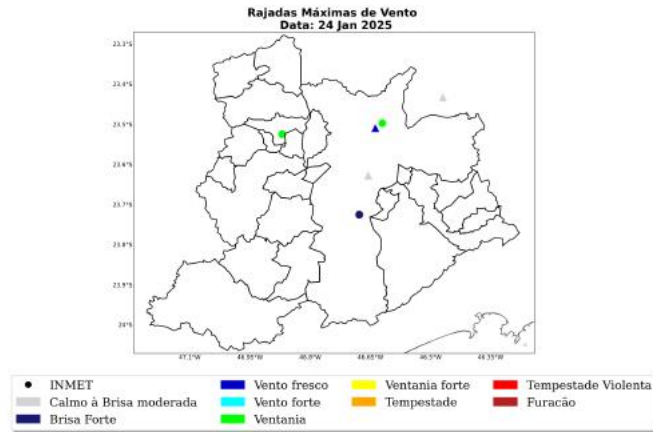
No dia 31 de janeiro (Figura 44), as rajadas de vento atingiram o limiar de brisa forte em São Paulo. Nos demais municípios, não houve registro significativo de rajadas de vento.

No dia 01 de fevereiro (Figura 45), não houve registro significativo de rajadas de vento na Região Metropolitana de São Paulo.

No dia 02 de fevereiro (Figura 46), as rajadas de vento atingiram o limiar de brisa forte em São Paulo. Nos demais municípios, não houve registro significativo de rajadas de vento.

No dia 03 de fevereiro (Figura 47), as rajadas de vento atingiram o limiar de vento fresco em São Paulo e brisa forte em Barueri. Nos demais municípios, não houve registro significativo de rajadas de vento.

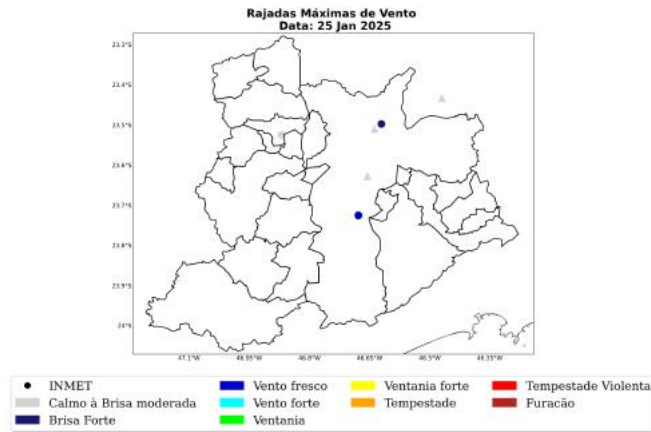
Figura 37: Máxima rajada de vento diária sobre a área de concessão da Enel-SP para o dia 24 de janeiro, baseado nas estações meteorológicas do INMET.



Sede Climatempo - Avenida Paulista, 302 - 5º andar | Sala 63 - Bela Vista - São Paulo/SP - CEP 01310-000 - Tel. (11) 3736-4591

Labo Climatempo - Av. Dr. Altino Bondesan - 500 - Sala 1308 - Parque Tecnológico - São José dos Campos/SP - CEP 12247-016 - Tel. (12) 9.9143-9232
www.climatempo.com.br www.climatempoconsultoria.com.br www.stormgeo.com 44 de 56

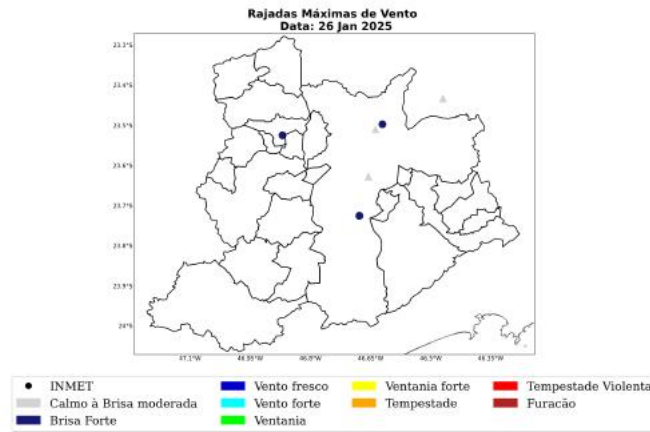
Figura 38: Máxima rajada de vento diária sobre a área de concessão da Enel-SP para o dia 25 de janeiro, baseado nas estações meteorológicas do INMET.



Sede Clima tempo - Avenida Paulista, 302 - 5º andar | Sala 63 - Bela Vista - São Paulo/SP - CEP 01310-000 - Tel. (11) 3736-4591

Labs Clima tempo - Av. Dr. Altino Bondesan - 500 - Sala 1308 - Parque Tecnológico - São José dos Campos/SP - CEP 12247-016 - Tel. (12) 9.9143-1232
www.dimatepo.com.br www.climatempoconsultoria.com.br www.stormgeo.com 45 de 56

Figura 39: Máxima rajada de vento diária sobre a área de concessão da Enel-SP para o dia 26 de janeiro, baseado nas estações meteorológicas do INMET.



Sede Climatedempo - Avenida Paulista, 302 - 5º andar | Sala 63 - Bela Vista - São Paulo/SP - CEP 01310-000 - Tel. (11) 3736-4591

Labo Climatedempo - Av. Dr. Altino Bondesani - 500 - Sala 1308 - Parque Tecnológico - São José dos Campos/SP - CEP 12247-016 - Tel. (12) 9.9143-1232
www.climatedempo.com.br www.climatedempoinsulforia.com.br www.stormgeo.com 46 de 56

Figura 40: Rajada de vento sobre o estado de Bahia para o dia 27 de janeiro, baseado nas estações meteorológicas do INMET.

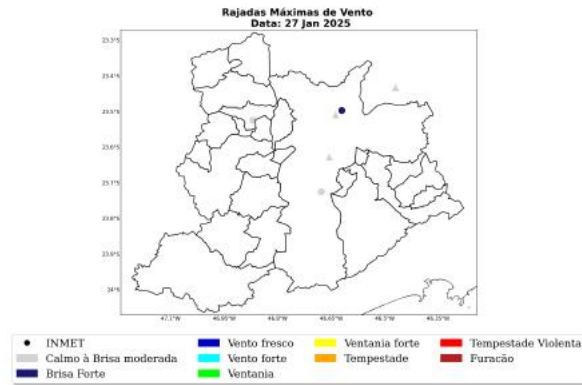
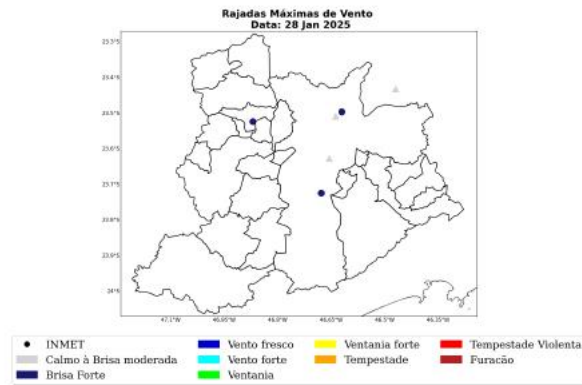


Figura 41: Rajada de vento sobre o estado de Bahia para o dia 28 de janeiro, baseado nas estações meteorológicas do INMET.



Sede Climatempo - Avenida Paulista, 302 - 5º andar | Sala 63 - Bela Vista - São Paulo/SP - CEP 01310-000 - Tel. (11) 3736-4591

Labs Climatempo - Av. Dr. Almino Bondesan - 500 - Sala 1308 - Parque Tecnológico - São José dos Campos/SP - CEP 12247-016 - Tel. (12) 9.9143-1232
www.climatempo.com.br
 www.climatempoconsultoria.com.br
 www.stormgeo.com
 47 de 56



Figura 42: Rajada de vento sobre o estado de Bahia para o dia 29 de janeiro, baseado nas estações meteorológicas do INMET.

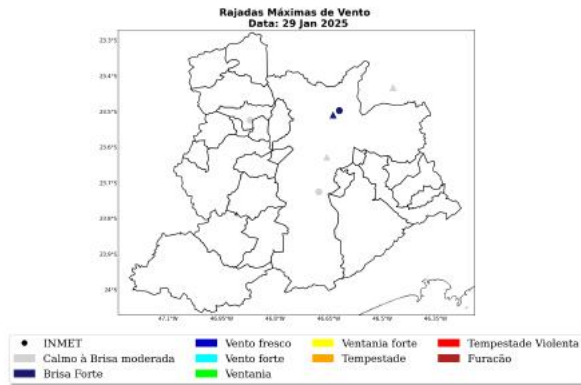
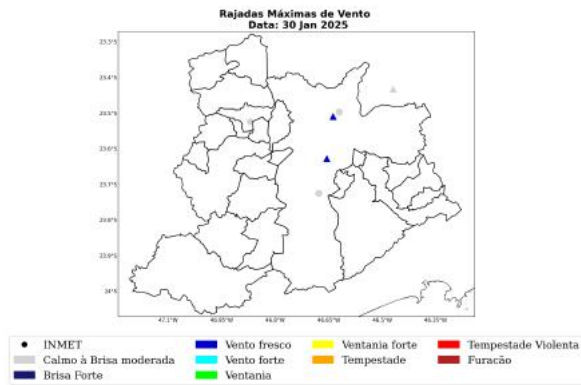


Figura 43: Rajada de vento sobre o estado de Bahia para o dia 30 de janeiro, baseado nas estações meteorológicas do INMET.



Sede Climatempo - Avenida Paulista, 302 - 5º andar | Sala 63 - Bela Vista - São Paulo/SP - CEP 01310-000 - Tel. (11) 3736-4591

Labs Climatempo - Av. Dr. Altino Bondesan - 500 - Sala 1308 - Parque Tecnológico - São José dos Campos/SP - CEP 12247-016 - Tel. (12) 9.9943-1232
www.climatempo.com.br www.climatempoconsultoria.com.br www.stormgeo.com 48 de 56

Figura 44: Rajada de vento sobre o estado de Bahia para o dia 31 de janeiro, baseado nas estações meteorológicas do INMET.

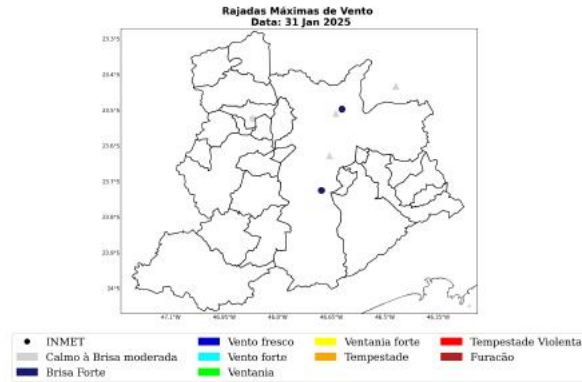


Figura 45: Rajada de vento sobre o estado de Bahia para o dia 01 de fevereiro, baseado nas estações meteorológicas do INMET.



Sede Climatempo - Avenida Paulista, 302 - 5º andar | Sala 63 - Bela Vista - São Paulo/SP - CEP 01310-000 - Tel. (11) 3736-4591

Labo Climatempo - Av. Dr. Altino Bondesan - 500 - Sala 1308 - Parque Tecnológico - São José dos Campos/SP - CEP 12247-016 - Tel. (12) 9.9143-4232
www.climatempo.com.br www.climatempoconsultoria.com.br www.stormgeo.com 49 de 56



Figura 46: Rajada de vento sobre o estado de Bahia para o dia 02 de fevereiro, baseado nas estações meteorológicas do INMET.

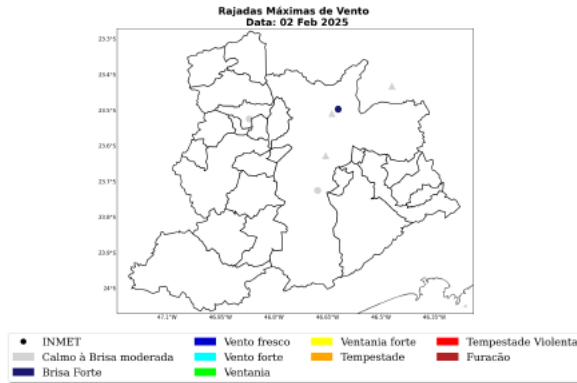
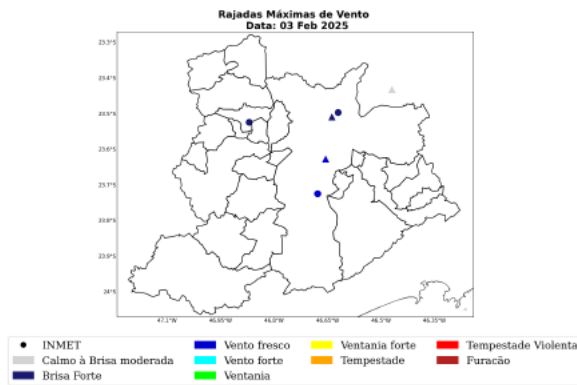


Figura 47: Rajada de vento sobre o estado de Bahia para o dia 03 de fevereiro, baseado nas estações meteorológicas do INMET.



Sede Climatempo – Avenida Paulista, 302 – 5º andar | Sala 63 – Bela Vista – São Paulo/SP - CEP 01310-000 - Tel. (11) 3736-4591

www.dimatempo.com.br
 www.climatempoconsultoria.com.br
 www.stormgeo.com
 50 de 56

A Tabela 4 mostra as máximas rajadas de vento ocorridas durante o evento com seus respectivos horários e localidades, registrados nas estações do INMET. As rajadas mais intensas ocorreram no município de Barueri com valores iguais a 64 km/h às 15 BRT do dia 24 de janeiro, classificado como ventania. Rajadas dessa intensidade tem potencial para quebrar galhos de árvores.

Tabela 4: Rajada máxima de vento no período de 24 de janeiro a 03 de fevereiro de 2025 nos municípios sob concessão da Enel-SP, proveniente dos dados das estações meteorológicas do INMET.

Estação	Município	Rajada		Fonte
		Máxima (km/h)	Data/Hora (BRT)	
BARUERI	Barueri	64	24/01/2025 15	INMET
MIRANTE	Sao paulo	63	24/01/2025 15	INMET
INTERLAGOS	Sao paulo	44	03/02/2025 15	INMET

2 Notícias

Foi realizado um compilado das principais notícias das condições climáticas severas que atingiram a área de concessão da Enel-SP durante o período do evento. Todas as notícias estão referenciadas no final do documento.

As notícias relatam os severos impactos meteorológicos ocorridos na área de concessão da Enel-SP no período do evento, 24 de janeiro a 03 de fevereiro de 2025. Destacam-se os impactos das chuvas intensas que provocaram alagamentos e das fortes rajadas de vento que provocaram queda de árvores.

Figura 48: Notícias dos impactos das condições climáticas severas sobre a área de concessão da Enel-SP durante os dias do evento.

Chuva em SP causa queda de árvores, alagamentos e falta de energia
Revista Quem • Do UOL, em São Paulo
28/01/2025, 14h05 Atualizado em 28/01/2025, 13h59

Chuva: cidade de São Paulo entra em estado de atenção para alagamentos
CGE alerta para risco de alagamentos, transbordamentos e rajadas de vento
Da G1
28/01/2025, às 14:03 | Atualizado 30/01/2025, às 18:04

VÍDEO: chuva alaga metrô em SP, e passageiros se agarram em grades para não serem levados por correnteza
Linhas de metrô e metrô têm circulação afetada pela chuva, e o sistema Ponte de Indaiá foi afetado. Parte de uma desfiladeiro no shopping Center Norte durante temporal que atingiu a capital nesta sexta (24).
Por Redação G1 SP
São Paulo

Temporal em SP alaga ruas, estação de metrô e derruba teto de shopping
Temperatura atinge região metropolitana de São Paulo nesta sexta-feira (24) por volta das 13h30. A Defesa Civil disparou "alerta severo"
Leonardo Amaro
24/01/2025, às 13:33, atualizado 24/01/2025, 11:37

São Paulo tem ruas e estação do Metrô alagadas após fortes chuvas
Cidade mantém alerta de chuva alagada e situação de alerta

3 Classificação COBRADE

O COBRADE (Classificação e Codificação Brasileira de Desastres) foi criado com o intuito de adequar a classificação brasileira às especificações utilizadas pela ONU na categorização de desastres e nivelar o país aos demais organismos de gerenciamento de desastres do mundo.

Baseado nas análises dos dados apresentados, classifica-se o evento ocorrido sobre a área de concessão da Enel-SP como frente fria/zona de convergência (1.3.1.2.0), chuvas intensas (1.3.2.1.4), tempestade de raios (1.3.2.1.2), vendaval (1.3.2.1.5) e alagamentos (1.2.3.0.0).

3.1 Resumo do Evento

Durante o período de 24 de janeiro a 03 de fevereiro de 2025, a passagem de uma frente fria e a formação de uma Zona de Convergência do Atlântico Sul (ZCAS) sobre o estado de São Paulo foram responsáveis pelo desenvolvimento de fortes tempestades. Nesse período, houve registro de chuvas intensas e persistentes, tempestade de raios e vendavais, que causaram transtornos na Região Metropolitana de São Paulo.

Os maiores acumulados de chuva para este período alcançaram os 508 mm no município de São Paulo, o que representa cerca de 170% da média climatológica de chuva de janeiro, ocorrendo em apenas 11 dias.

As máximas rajadas de vento registradas pela estações do INMET alcançaram o valor de 64 km/h no município de Barueri, sendo classificados como ventania. Ventos com esta intensidade têm potencial para quebrar galhos de árvores.

No período de 24 de janeiro a 03 de fevereiro de 2025 houve registro de raios em grande parte da Região Metropolitana de São Paulo. Destaca-se o município de São Paulo, o qual apresentou o maior total de ocorrências sendo equivalente a 5.226. O total de raios registrados na área de concessão da Enel-SP foi de 9.618 ocorrências.

O registro de chuvas intensas, raios e rajadas de vento caracteriza a ocorrência de um evento meteorológico severo no período de 24 de janeiro a 03 de fevereiro de 2025 nos municípios sob concessão da Enel-SP.

Tabela 5: Resumo do evento de acordo com a classificação COBRADE.

Resumo do Evento	
Número/Código do Evento	01/0399
Número/Código do Relatório	0399
Descrição	Chuvas intensas, tempestade de raios e vendavais devido a passagem de uma frente fria e a formação de uma Zona de Convergência do Atlântico Sul (ZCAS) sobre a Região Metropolitana de São Paulo. 1.3.1.2.0 - Frente fria/Zona de Convergência
Código COBRADE	1.3.2.1.4 - Chuvas Intensas 1.3.2.1.2 - Tempestade de raios 1.3.2.1.5 - Vendavais 1.2.3.0.0 - Alagamentos
Hora de início	24/01/2025 - 10:00
Hora do término	03/02/2025 - 23:00
Abrangência espacial	Todos os municípios sob concessão da Enel-SP.

4 Referências

- 1 - Instituto Nacional de Meteorologia (INMET) - <http://www.inmet.gov.br>
- 2 - Centro Nacional de Monitoramento e Alertas de Desastres Naturais (CEMADEN) - <http://www2.cemaden.gov.br/>
- 3 - Guide to Meteorological Instruments and Methods of Observation - <https://www.posmet.ufv.br/wp-content/uploads/2016/09/MET-474-WMO-Guide.pdf>
- 4 - CALVETTI, L., BENETI, C., GONÇALVES, J. E., MOREIRA, I. A., DUQUIA, C., BREDA, Â., & ALVES, T. A. (2006, August). Definição de classes de precipitação para utilização em previsões por categoria e hidrológica. In XIV Congresso Brasileiro de Meteorologia.
- 5 - <https://noticias.uol.com.br/cotidiano/ultimas-noticias/2025/01/26/chuva-sao-paulo-26-de-janeiro.htm>
- 5 - <https://www.cnnbrasil.com.br/nacional/sudeste/sp/chuva-cidade-de-sao-paulo-entra-em-estado-de-atencao-para-alagamentos/>
- 6 - <https://g1.globo.com/sp/sao-paulo/noticia/2025/01/24/tempestade-alaga-metro-em-sp-e-passageiros-se-agarram-em-grades-para-nao-serem-levados-por-correnteza.ghtml>
- 7 - <https://agenciabrasil.ebc.com.br/geral/noticia/2025-01/sao-paulo-tem-ruas-e-estacao-do-metro-alagadas-apos-fortes-chuvas>
- 8 - https://www.metropoles.com/sao-paulo/o-dia-vira-noite-sao-paulo-entra-em-estado-de-atencao-com-tempestade#google_vignette

5 Anexos

Tabela 6: Escala de intensidade da chuva de acordo com Calvetti et al. (2006), referência [4].

Intensidade	Intervalo em mm/dia
Chuvisco	até 2,5 mm/dia
Chuva fraca	2,5 - 10 mm/dia
Chuva moderada	10 - 25 mm/dia
Chuva forte	25 - 50 mm/dia
Chuva extrema	maior que 50 mm/dia



Isabella Talamoni
Meteorologista
CREA 5071401884

Isabella Talamoni Lima